fernandez carballada asociados



PLAN XERAL DE ORDENACIÓN MUNICIPAL

CONCELLO DE CARBALLO

TOMO I.b

ANEXO 3

XUNTA DE GALICIA
Aprobado definitivamente por Orde da Conselleira de Medio Ambiente e Ordenación do Territorio
de data - 4 FEB. 2016
A xefa do servizo de Planificación Urbanística III
Lucía Linares Yáñez

APROBADO PROVISIONALMENTE POLO PLENO
En sesión de data,
18 NOV 2015
O SECRETARIO

fca
arquitecturaurbanismo

alvaro fernandez carballada
arquitecto

setembro2015

APROBADO PROVISIONALMENTE
POLO PLENO
En sesión de data,
18 NOV 2015
O SECRETARIO

CONCELLO DE CARBALLO
15100 CARBALLO (A CORUÑA)

TOMO I

MEMORIA XERAL

MEMORIA XUSTIFICATIVA DOS SEUS FINS E OBXECTIVOS

ANEXOS

ANEXO 1 INFORMES DAS ADMINISTRACIÓNS PREVIO Á APROBACIÓN INICIAL

ANEXO 2 INFORMES SECTORIAIS AO DOCUMENTO DE APROBACIÓN INICIAL

ANEXO 3 INFORME DAS ALEGACIÓNS AO DOCUMENTO DE APROBACIÓN INICIAL

ANEXO 4 PLANO RESUMO DAS ORDENANZAS REGULADORAS DO SOLO URBANO CONSOLIDADO
PLANO RESUMO DAS EDIFICACIÓNS FORA DE ORDENACIÓN NO SOLO URBANO CONSOLIDADO

ANEXO 5 METODOLOXÍA DA DELIMITACIÓN E CONSOLIDACIÓN DOS NÚCLEOS RURAIS

ANEXO 6 DEMANDANTES SOLO INDUSTRIAL

ANEXO 7 ESTUDO CÁMARA DE COMERCIO

ANEXO 8 ANEXO XUSTIFICATIVO DAS MODIFICACIÓNS REALIZADAS NO DOCUMENTO APROBADO PROVISIONALMENTE O 2 DE FEBREIRO DE 2015

XUNTA DE GALICIA
Aprobado definitivamente por Orde da Conselleira de Medio Ambiente e Ordenación do Territorio
de data - 4 FEB. 2016
A xefa do servizo de Planificación Urbanística III
Lucía Linares Yáñez

APROBADO PROVISIONALMENTE
POLO PLENO
En sesión de data,
18 NOV 2015
O SECRETARIO

APROBADO PROVISIONALMENTE
POLO PLENO
En sesión de data,
18 NOV 2015
O SECRETARIO

CONCELLO DE CARBALLO
15100 CARBALLO (A CORUÑA)

XUNTA DE GALICIA
Aprobado definitivamente por Orde da Conselleira de Medio Ambiente e Ordenación do Territorio

de data - 4 FEB. 2016

A xefa do servizo de Planificación Urbanística III

Lucía Linares Yáñez

APROBADO PROVISIONALMENTE POLO PLENO

En sesión de data,

18 NOV 2015

O SECRETARIO

concello de CARBALLO

ANEXO 3
INFORME DE ALEGACIÓNS AO PXOM DE CARBALLO


APROBADO PROVISIONALMENTE
POLO PLENO
En sesión de data,
18 NOV 2015
O SECRETARIO
CONCELLO DE CARBALLO
15100 CARBALLO (A CORUÑA)

INDICE

1. CONSIDERACIÓNS PREVIAS 1

2. DESENVOLVEMENTO DO PROCESO 3

2.1. EXPOSICIÓN AO PÚBLICO DAS ALEGACIÓNS 3

2.2. FASES DE RESOLUCIÓN 3

3. FASE 1ª: CLASIFICACIÓN PREVIA DAS ALEGACIÓNS 5

3.1. CLASIFICACIÓN DAS ALEGACIÓNS 5

3.2. CLASIFICACIÓN POR TIPOS 6

3.3. CUANTIFICACIÓN DOS TIPOS 7

4. FASE 2ª:ANÁLISE DOS TIPOS 9

4.1. ANÁLISE DOS TIPOS MAIORITARIOS 9

4.2. DELIMITACIÓN DE NOVOS ASENTAMENTOS 13

4.3. OS NOVOS DESENVOLVEMENTOS 14

4.4. MODIFICACIÓN DAS ALIÑACIÓNS, DOTACIÓNS E SISTEMAS XERAIS PREVISTOS . 14

4.5. MODIFICACIÓNS NA ORDENANZA 15

4.6. EN RELACIÓN AO PATRIMONIO CLASIFICADO 16

4.7. XESTIÓN DO PXOM 16

4.8. CRITERIOS DE CLASIFICACIÓN DO SOLO RÚSTICO E MODIFICACIÓN DE CARTOGRAFÍA 16

4.9. ANÁLISE DOS TIPOS SEGUNDO A SÚA LOCALIZACIÓN DENTRO DO TERMO MUNICIPAL 17

4.9.1. SANTAMARÍA MADALENA DE ALDEMUNDE 18

4.9.2. SANTA MARÍA DE ARDAÑA 18

4.9.3. SAN XURXO DE ARTES 19

4.9.4. SAN LORENZO DE BERDILLO 19

4.9.5. SANTA MARÍA DE BÉRTOA 19

4.9.6. SAN MARTIÑO DE CANCES 19

4.9.7. SAN XOÁN DE CARBALLO 20

4.9.8. SAN XENS DE ENTRECRUCES 20

4.9.9. SANTO ESTEVO DE GOIÁNS 20

4.9.10. SAN CRISTOVO DE LEMA 21

4.9.11. SANTA MARÍA DE NOICELA 21

4.9.12. SAN BREIXO DE OZA 21

4.9.13. SAN MARTIÑO DE RAZO 21

4.9.14. SAN SALVADOR DE REBORDELOS 22

4.9.15. SANTA MARÍA DE RUS 22

4.9.16. SANTIAGO DE SÍSAMO 22

4.9.17. SAN SALVADOR DE SOFÁN 23

4.9.18. SAN MIGUEL DE VILELA 23

4.9.19. OUTROS A IDENTIFICAR OU XENÉRICAS 23

XUNTA DE GALICIA
Aprobado definitivamente por Orde da Conselleira de Medio Ambiente e Ordenación do Territorio
de data – 4 FEB. 2016
A xefa do servizo de Planificación Urbanística III
Lucía Linares Yáñez

APROBADO PROVISIONALMENTE
POLO PLENO
En sesión de data,
18 NOV. 2015
O SECRETARIO

5. FASE 3: DEFINICIÓN DE CRITERIOS 24

5.1. CRITERIOS XERAIS DE RESOLUCIÓN 24

5.1.1. SÍNTESE DO PROCESO DE PARTICIPACIÓN PÚBLICA 24

5.1.2. CRITERIOS COMPATIBLES CO MODELO PROPOSTO PARA A ESTIMACIÓN DAS ALEGACIÓNS 25

5.1.3. CRITERIOS A ESTUDAR DE FORMA INDIVIDUALIZADA PARA A ESTIMACIÓN DAS ALEGACIÓNS 25

5.1.4. CRITERIOS PARA A DESESTIMACIÓN DAS ALEGACIÓNS 26

5.2. CRITERIOS DE ESTIMACIÓN DAS ALEGACIÓNS CON INCIDENCIA SOBRE A CAPACIDADE RESIDENCIAL DO PXOM 26

5.2.1. SOLICITUDES DE INCLUSIÓN EN SOLO DE NÚCLEO RURAL 26

5.2.2. SOLICITUDES DE INCLUSIÓN EN SOLO URBANO 27

5.2.3. DELIMITACIÓN DE NOVOS ASENTAMENTOS 28

5.2.4. OS NOVOS DESENVOLVEMENTOS 29

6. FASE 4ª PROPOSTA DE RESOLUCIÓN DAS ALEGACIÓNS DECEMBRO 2014 30

6.1. INFORME PREVIO DE ALEGACIÓNS 30

6.2. AS COMISIÓNS INFORMATIVAS 30

6.3. PROPOSTA DE RESOLUCIÓN 30

7. FASE 5ª PROPOSTA DE RESOLUCIÓN DAS ALEGACIÓNS SETEMBRO 2015 32

ANEXO 1. LISTADO PROPOSTA DE RESOLUCIÓN DAS ALEGACIÓNS

ANEXO 2. ACTAS DAS CIUMR

ANEXO 3. LISTADO DAS ALEGACIÓNS NAS QUE A SÚA PROPOSTA DE RESOLUCIÓN MODIFICOUSE A CONSECUENCIA DA "ORDEN DO 2 DE XULLO DE 2015 SOBRE APROBACIÓN DEFINITIVA DO PLAN XERAL DE ORDENACIÓN MUNICIPAL DO CONCELLO DE CARBALLO"

XUNTA DE GALICIA
Aprobado definitivamente por Orde da Conselleira de Medio Ambiente e Ordenación do Territorio
de data - 4 FEB. 2016
A xefa do servizo de Planificación Urbanística III
Lucia Linares Yáñez

APROBADO PROVISIONALMENTE POLO PLENO
En sesión de data,
18 NOV 2015
O SECRETARIO
CONCELLO DE CARBALLO

XUNTA DE GALICIA
Aprobado definitivamente por Orde da Conselleira de Medio Ambiente e Ordenación do Territorio
de data 1 FEB. 2016
A xefa do servizo de Planificación Urbanística III

APROBADO PROVISIONALMENTE
POLO PLENO
En sesión de data,
18 NOV 2015
O SECRETARIO

1. CONSIDERACIÓNS PREVIAS

O Planeamento vixente na actualidade no Municipio de Carballo son: as Normas subsidiarias e Complementarias do Planeamento da Vila de Carballo aprobadas definitivamente o 16 de xuño de 1978, as Normas Subsidiarias de Planeamento Corrixidas da Vila de Carballo con aprobación definitiva de 20 de xuño de 1980 e as Normas Subsidiarias de Planeamento do Termo Municipal, con exclusión dos ámbitos da vila de Carballo, polígono industrial de Bértoa e paraxes costeiros con aprobación definitiva de 12 de abril de 1984.

É importante considerar como antecedente de planeamento, e para entender a realidade edificatoria existente que presenta na actualidade o termo municipal, que o Concello de Carballo ordenouse mediante o Plan Xeral de Ordenación Municipal (en diante PXOM de 2003) aprobado definitivamente o 20 de maio de 2003, publicado no Diario Oficial de Galicia o 14 de xullo de 2003, e en vigor dende ó 15 de xullo do mesmo ano ata finais do 2011.

Dito Plan Xeral foi anulado por Sentenza Xudicial con data de 1 de marzo de 2007 pola Sección Segunda da Sala do Contencioso-Administrativo do Tribunal Superior de Xustiza de Galicia, no recurso contencioso-administrativo número 5039 de 2003, interposto pola representación procesal de D. José Jesús Pacoret Regueira contra o acordo de aprobación definitiva do PXOM realizada polo Concello. Confírmase a suspensión pola Sentencia desestimatoria do Recurso de Casación do Tribunal Supremo, Sala do Contencioso-Administrativo, sección quinta, o 2 de novembro de 2011.

No momento da entrada en vigor da Lei 9/2002, de 30 de decembro de Ordenación Urbanística e Protección do Medio Rural de Galicia (en diante LOUG), o documento do PXOM de 2003, agora anulado, encontrábase en tramitación, e en virtude da Disposición Transitoria Terceira, o Concello de Carballo optou pola tramitación de acordo co disposto na Lei 1/1997, de Solo de Galicia, sendo de aplicación ó disposto na Disposición Transitoria Primeira da LOUG.

A aplicación deste documento do ano 2003 xerou dificultades de interpretación debido a súas indeterminacións en materias como a clasificación de solo do litoral ou a ordenación detallada dos núcleos rurais e urbano, que propiciaron a necesidade de elaborar instrumentos e figuras urbanísticas (modificacións puntuais, planes especiais e estudos de detalle) dende o Concello que facilitaran a definición dos criterios e a aplicación do documento. Ao mesmo tempo este planeamento do 2003 desenvolveu unha importante actividade urbanística, tanto en número de licencias concedidas como en culminación de procesos de urbanización, de ámbitos de solo industriais e residenciais, obras de infraestruturas e demais actividades de iniciativa pública e privada, que foron consolidando o modelo territorial formulado polo planeamento anulado, e que pese a súa suspensión, constitúe a base do modelo territorial analizado e desenvolvido no documento aprobado inicialmente.

O **primeiro documento de revisión do PXOM,** redactado co criterio de adaptar a lexislación en vigor as determinacións do Plan Xeral de 2.003, foi obxecto de Informe Previo á Aprobación Inicial, o 21 de decembro de 2009 pola Consellería de Medio Ambiente, Territorio e Infraestruturas, que entre outros aspectos, e como parte mais importante do mesmo, pon de manifesto a necesidade de efectuar unha drástica redución da capacidade residencial do Plan proposto, que basicamente respectaba as determinacións do planeamento que revisaba.

Baixo o novo marco legal do ano 2010, e visto o informe previo da Consellería emitido no ano 2.009, o equipo redactor traslada ao Concello unha serie de propostas relativas ao novo documento do PXOM, para que sexan valoradas e se adopte un acordo sobre os criterios a seguir para a redacción do mesmo. Estas propostas deberán atender ao informe previo da Consellería, que conleva unha significativa redución na capacidade residencial do Plan. O Concello acorda en Comisión Informativa de Urbanismo e Medio Ambiente celebrada o 4 de outubro de 2010, solicitar ao equipo redactor que xustifique os aspectos necesarios para manter a base do documento presentado para Informe previo do 2.009, rexeitando a proposta dos redactores de redución de solo urbanizable delimitado no entorno do núcleo de Carballo e dos núcleos da costa, e a redución das alturas máximas permitidas no solo urbano consolidado.

Este **segundo documento de Revisión de PXOM** (sinalado con fecha de redacción de febreiro de 2.011) e obxecto dun novo informe previo a Aprobación Inicial pola Consellería de Medio Ambiente, Territorio e Infraestruturas, emitindo o mesmo con data de 6 de febreiro de 2.012, que incide novamente na redución da capacidade residencial.

Coma resultado dos informes emitidos sobre o segundo documento de revisión do Plan Xeral do 2.003, ponse de manifesto A NECESIDADE DE EFECTUAR UNA REDUCION DA CAPACIDADE RESIDENCIAL PREVISTA, FUNDAMENTALMENTE, POLA ELIMINACION DOS SOLOS URBANIZABLES DELIMITADOS NO PLAN DO 2.003, CO OBXETO DE ADECUAR AS PREVISIOS ÁS NECESIDADES REALES DO TERMINO MUNICIPAL.

XUNTA DE GALICIA
Aprobado definitivamente por Orde da Conselleira
de Medio Ambiente e Ordenación do Territorio
de data - 4 FEB. 2016
A xefa do servizo de Planificación
Urbanística III

A anulación do Plan Xeral de 2.003, constitúe un fito de vital importancia para a formulación do Plan Xeral, en tanto en canto, NON SE FORMULA UNHA REVISION DO PLAN DO 2.003, SINO UN NOVO PLAN XERAL. Esta afirmación, que pode parecer obvia, ten una gran transcendencia, xa que A CLASIFICACION DO SOLO CONTIDA NO PLAN DO 2.003, FOI ANULADA E CONSECUENTEMENTE, NON PODE SER UTILIZADA COMO ANTECEDENTE DE PLANEAMENTO PARA A FORMULACION DO PRESENTE DOCUMENTO.

A entrada en vigor novamente das antigas Normas Subsidiarias de Planeamento como consecuencia da anulación do Plan Xeral, obrigou o Concello de Carballo a adoptar un acordo de suspensión de licencias en determinados ámbitos do termo Municipal, co fin de impedir que a aplicación de dita normativa, xere situacións irresolubles ou non desexables, e que poidan estar en confrontación cos intereses xerais da poboación.

De acordo coa lexislación en vigor, para manter a suspensión de licencias o Concello conta cun prazo dun ano para aprobar inicialmente un novo planeamento do termo municipal, e dous anos para a aprobación definitiva do mesmo.

Trala anulación do PXOM do 2003, as reflexións efectuadas sobre a necesidade ou a conveniencia de manter a clasificación do solo no Plan que se revisaba en determinadas áreas en función da valoración das posibles responsabilidades da administración por modificación do planeamento en vigor, carecen xa de contido.



Fotografías da Praza de Galicia no ano 1973

Co informe da Consellería e a nova situación urbanística do concello, redáctase un **novo documento de Planeamento Xeral** para o Concello de Carballo, aprobándose inicialmente o mesmo o 10 de xaneiro de 2013, en virtude do acordo do Pleno do concello, e exposto ao publico tal e como indica a lexislación en vigor.

O 20 de maio de 2013 presentase un primeiro informe de alegacións para recoller o desenvolvemento do proceso levado a cabo coa exposición pública do PXOM, e clasificar as alegacións presentadas no rexistro municipal polos distintos veciños e organizacións, podendo definir criterios que dean resposta as distintas peticións dentro do modelo de ordenación territorial desenvolvido polo plan.

Sobre dito informe realizáronse dende o mes de xullo do 2013, na Casa do Concello de Carballo, distintas COMISIÓNS INFORMATIVAS DE URBANISMO E MEDIO RURAL (CIUMR) presididas polo Sr. Alcalde D. Evencio Ferrero Rodríguez. A parte do equipo redactor e dos técnicos municipais, asisten as comisións os seguintes membros:

- Dª Milagros Lantes Seara (BNG)
- D. Luís María Lamas Álvarez (BNG)
- D. Marcos José Trigo Facal (BNG)
- D. Alberto Sueiro Pastoriza (PP)
- D. Juan Carlos Castro Pombo (PP)
- D. Manuel Andrade Cristóbal (TEGA)
- D. José Antonio Viña Patiño (PSdG-PSOE)

APROBADO PROVISIONALMENTE
POLO PLENO
En sesión de data,
18 NOV 2015
O SECRETARIO
CONCELLO DE CARBALLO 15100 CARBALLO (A CORUÑA)

Nestas comisións, analízanse e resólvense individualmente as alegacións de forma consensuada. As determinación e manifestacións expostas nas mesmas son recollidas nas actas de cada sesión, actas que incorpóranse ao presente documento no Anexo 2, e que serven de base para o documento de resolución de alegacións.

APROBADO PROVISIONALMENTE
POLO PLENO
En sesión de data,
18 NOV 2015
O SECRETARIO
CONCELLO DE CARBALLO

2. DESENVOLVEMENTO DO PROCESO

2.1. EXPOSICIÓN AO PÚBLICO DAS ALEGACIÓNS

Con data 10 de xaneiro de 2013, en virtude do acordo do Pleno do concello, foi aprobado inicialmente o Plan Xeral de Ordenación Municipal do Concello de Carballo, ordenándose a apertura da preceptiva información pública mediante anuncio no Diario Oficial de Galicia, do 22 de xaneiro de 2013 e en dous dos xornais de maior circulación na provincia: "La Voz de Galicia" (18-01-20013) e "El Ideal Gallego"(17-01-2013).

No período de información pública, polo prazo de dous meses a contar dende o día seguinte ó da publicación no Diario Oficial de Galicia, e en atención ó previsto no artigo 85.2 da Lei 9/2002 de 30 de decembro de Ordenación Urbanística e Protección do Medio Rural de Galicia, en adiante LOUG, déronselle audiencia aos veciños do concello, municipios limítrofes e aos distintos organismos e administracións públicas, solicitando ás mesmas os informes sectoriais necesarios.

Para dar a coñecer o novo modelo territorial proposto no PXOM para o concello de Carballo, utilizáronse todo tipo de recursos coa finalidade de garantir a difusión do contido, obxectivos e alcance do documento de aprobación inicial.

Os medios utilizados para a difusión do Plan foron moi variados, tales coma:

- Publicación dos anuncios preceptivos (DOGA, Prensa).
- Exposición permanente do PXOM nas instalacións habilitadas polo concello de Carballo, no Forum Carballo, así coma na paxina Web do concello.
- Celebración de reunións informativas do equipo redactor nas comisión urbanísticas, no Forum Carballo, así coma nos distintos centros cívicos das parroquias.
- Atención aos veciños, por parte de membros do equipo redactor, un día por semana dentro do período de información pública.
- Atención aos veciños por parte de persoas do concello, para informar sobre o documento do PXOM.

Ao longo da exposición pública, presentáronse **1.939 alegacións** no rexistro municipal que unha vez analizadas polo equipo redactor resultan uns **2.138 contidos** que inciden sobre **3.022 rexistros** dos cales 2.987 son parcelas con referencia catastral e 35 reclamacións de contido xeral.

Na fase de exposición ao público do planeamento xeral e unha vez rematada a mesma, realízase unha base de datos en ACCES compatible con sistemas SIX co fin de xestionar as alegacións nas súas distintas fases de resolución. Dita base de datos conten a estrutura necesaria para a posterior incorporación dos datos necesarios e complementarios a desenvolver en tódalas fases.

2.2. FASES DE RESOLUCIÓN

Unha vez recollidas as alegacións, iníciase o proceso de resolución das mesmas. Este proceso componse de 5 fases que a continuación se nomean:

XUNTA DE GALICIA
Aprobado definitivamente por Orde da Conselleira de Medio Ambiente e Ordenación do Territorio
de data - 4 FEB. 2016
A xefa do servizo de Planificación Urbanística III

- FASE 1ª CLASIFICACIÓN PREVIA
- FASE 2ª ANÁLISE DE TIPOS
- FASE 3ª DEFINICIÓN DE CRITERIOS
- FASE 4ª PROPOSTA DE RESOLUCIÓN
- FASE 5ª NOTIFICACIÓN

O presente informe desenvolve as catro primeiras fases, sendo a última (a de notificación) a realizar na fase de aprobación definitiva do PXOM.

A fase de Clasificación previa analiza e tipifica as peticións segundo os criterios estipulados polo equipo redactor, diferenciando as mesmas segundo a clase de solo no cal se insire no documento de aprobación inicial e a clasificación solicitada.

Na fase de análise de tipos, se cuantifica e analiza as alegacións segundo os tipos seleccionados, sacando as primeiras conclusións sobre as demandas veciñais.

Na fase de definición de criterios e resolución se amosan os criterios do equipo redactor para a aceptación das alegacións e a posterior resolución adoptada polo concello. Acompañase o presente informe de dous Anexos, o primeiro deles conten a listaxe das alegacións e a resolución das mesmas indicando o número de rexistro, e o Anexo 2 coas actas das comisións CIUMR realizadas na casa do concello.

A continuación desenvólvense no presente informe as anteditas fases.



Mercado de abastos e Concello

APROBADO PROVISIONALMENTE POLO PLENO
En sesión de data,
18 NOV 2015
O SECRETARIO
CONCELLO DE CARBALLO * 15100 CARBALLO (A CORUÑA) *

XUNTA DE GALICIA
Aprobado definitivamente por Orde da Conselleira de Medio Ambiente e Ordenación do Territorio
de data - 4 FEB. 2016
A xefa do servizo de Planificación Urbanística III
Lucía Linares Yáñez
CONSELLERÍA DE MEDIO AMBIENTE E ORDENACIÓN DO TERRITORIO · XUNTA DE GALICIA · SECRETARÍA XERAL DE ORDENACIÓN DO TERRITORIO E PAISAXE

XUNTA DE GALICIA
Aprobado definitivamente por Orde da Conselleira de Medio Ambiente e Ordenación do Territorio
de data - 4 FEB. 2016
A xefa do servizo de Planificación

APROBADO PROVISIONALMENTE
POLO PLENO
En sesión de data,
18 NOV 2015
O SECRETARIO

3. FASE 1ª: CLASIFICACION PREVIA DAS ALEGACIÓNS

Despois da presentación no Concello de Carballo do Plan Xeral de Ordenación Municipal e a exposición pública do mesmo, foron presentadas por rexistro 1.939 alegacións ao documento por parte dos veciños e asociacións interesadas no mesmo. Sen embargo, dicir o respecto, que se presentaron dentro da mesma alegación varios contidos concretamente 2.138, dos cales afectan a 2.987 parcelas e 35 reclamacións de carácter xeral. O presente apartado analiza e tipifica as alegacións segundo os criterios estipulados polo equipo redactor, diferenciando as mesmas segundo a clase de solo no cal se insire no documento de aprobación inicial e a clasificación solicitada.

Tendo en conta o seu volume, e atendendo ás consideracións das alegacións, o equipo redactor acordou facer unha preclasificación das mesmas. O proceso descríbese a continuación.

3.1. CLASIFICACIÓN DAS ALEGACIÓNS

Unha vez recollidas tódalas alegacións, rematada a fase de exposición pública, é necesario clasificar as mesmas dentro duns parámetros recoñecibles e identificables para facilitar a súa resolución.

A cada alegante a base de datos en ACCES asócialle unha ou varias alegacións segundo o solicitado.

Estas alegacións analízanse e procésanse segundo o seu contidos, dentro destes contidos o programa asigna rexistros, sendo estes as parcelas afectadas ou reclamacións de carácter xeral, tal e como se amosa no seguinte gráfico:



Esquema organizativo

Á base de datos inicial asóciaselle o plano catastral do termo municipal en GV-SIG para poder asignarlle ás parcelas unha serie de atributos que facilite a realización de filtros sobre as mesmas.

As alegacións localízanse no plano catastral do termo municipal, para elo faise unha clasificación segundo o seu contido. Esta clasificación depende de dous parámetros:

- A clasificación* de solo que a parcela conta no documento de aprobación inicial
- A clasificación solicitada

**Reflíctese a clasificación da alegación no documento de aprobación inicial segundo o tipo de solo no cal se insire. Si a alegación non afecta a clasificación de solo identifícase coma -----.*

A continuación amósase a táboa creada na base de datos de clasificación das alegacións, onde se identifican os contidos xerais.

XUNTA DE GALICIA
Aprobado definitivamente por Orde da Conselleira de Medio Ambiente e Ordenación do Territorio
de data – 4 FEB. 2015
A xefa do servizo de Planificación Urbanística III
a Linares Yáñez

Táboa de Acces

05_Clasificación do solo : Tabla

Tipoloxía Clasificación	Clasificación
---	---
SU-C	Solo urbano consolidado
SU-NC	Solo urbano non consolidado
NR-HT	Núcleo rural histórico-tradicional
NR-C	Núcleo rural común
AI	Actuacións integrais
SUR-T	Solo urbanizable - Disposición transitoria
SUR-D	Solo urbanizable delimitado
SUR-ND	Solo urbanizable non delimitado
SR-PO	Solo rústico de protección ordinaria
SR-PA	Solo rústico de protección agropecuaria
SR-PF	Solo rústico de protección forestal
SR-PR	Solo rústico de protección de augas
SR-PP	Solo rústico de protección patrimonial
SR-PN	Solo rústico de protección de espacios naturais
SR-PI	Solo rústico de protección de infraestructuras
SR-PC	Solo rústico de protección de costas
SR-PX	Solo rústico de protección paisaxística

APROBADO PROVISIONALMENTE POLO PLENO
En sesión de data,
18 NOV 2015
O SECRETARIO
CONCELLO DE CARBALLO

3.2. CLASIFICACIÓN POR TIPOS

A maiores analizase o contido de cada alegación, extractando a solicitude, e tipificase dentro dunha serie de grupos (15) incluíndo as solicitudes mais demandadas, como o cambio de clasificación, modificacións de aliñacións ou modificación de ordenanzas.

06_Tipoloxia de Solicitudes : Tabla

Tipoloxía da Solicitude	Descrición da Solicitude
CLA-P	A parcela está incluida parcialmente na clasificación. Se solicita a súa inclusión total
CLA-T	Cambio de clasificación
NORM	Modificación de cuestións xerais da normativa
ALIÑ	Modificación das aliñacións
SX-DOT	Modificación de trazados vinculantes e de Sistemas Xerais ou dotacións
ORD	Modificación da ordenanza
ASENT	Delimitación de novo asentamento
CART	Modificación da cartografía
TIT	Condicións derivadas da titularidade dos bens
XEST	Modificación das condicións de xestión
CAT-I	Inclusión de elementos no catálogo
CAT-E	Exclusión de elementos do catálogo
CAT-C	Modificación na delimitación dos contornos de protección dos bens incluidos no catálogo
CAT-N	Modificación da normativa que afecta os bens catalogados
O	Outras

Explícanse a continuación os quince tipos definidos polo equipo redactor para clasificar os contidos das alegacións.

1. **CLA-P**: Cambio de clasificación Parcial, a parcela sobre a cal se alega esta parcialmente incluída nunha clasificación, solicítase a súa inclusión total.
2. **CLA-T:** Cambio de clasificación total: A parcela sobre a cal se alega solicita o cambio de clasificación da mesma.
3. **NORM:** Modificación de cuestións xerais de normativa. Os alegantes solicitan modificacións de caracter xeral na normativa do PXOM
4. **ALIÑ**: Solicítase a modificación das aliñacións tanto en solo de núcleo rural como solo urbano.

5. **SX-DOT**: Solicítase a modificación dos trazados vinculantes reflectidos nos planos de ordenación do PXOM e Tanto de sistemas xerais (Viarios, infraestruturas...) coma de dotacións (Espazos libres, equipamentos...)
6. **ORD:** Modificación de ordenanza. Neste tipo solicítanse cambios na ordenanza de aplicación nas parcelas, tales coma fondo edificatorio, alturas, parcela mínima, cambio de ordenanza en si...
7. **ASENT:** Solicítase a delimitación dun novo asentamento.
8. **CART:** Solicitase modificación na cartografía, coma identificación de vivendas novas, vivendas tradicionais, camiños...
9. **TIT:** Condicións derivadas da titularidade dos bens. Solicítase a incorporación de camiños públicos ou privados, modificar a titularidades de equipamentos...
10. **XEST:** Solicítase a modificación no cambio de xestión dos ámbitos de desenvolvemento, implicando a revisión do estudio económico e financeiro do PXOM.
11. **CAT-I**: Solicítase a inclusión de bens no catalogo de protección do PXOM
12. **CAT-E:** Solicítase a exclusión de bens no catalogo de protección do PXOM
13. **CAT-C:** Solicítase a modificación da delimitación dos contornos de protección dos bens incluídos no catalogo de protección do PXOM.
14. **CAT-N:** Solicítase a modificación da normativa e a protección en si dos bens incluídos no catalogo de protección do PXOM.
15. **O:** As alegacións que non se engloban nos tipos anteriores clasifícase neste tipo coma outras.

3.3. CUANTIFICACIÓN DOS TIPOS

Unha vez clasificadas todas as alegacións por tipos, a continuación faise unha cuantificación dos mesmos por contidos e por rexistros , así como a porcentaxe que representa no conxunto total:

A.1.Táboa resume de contidos por tipos

Solicitude	Nº	%
A parcela está incluída parcialmente na clasificación. Se solicita a súa inclusión total	289	13,52%
Cambio de clasificación	1.267	59,25%
Condicións derivadas da titularidade dos bens	1	0,05%
Delimitación de novo asentamento	59	2,76%
Exclusión de elementos do catálogo	7	0,33%
Inclusión de elementos no catálogo	4	0,19%
Modificación da cartografía	56	2,62%
Modificación da ordenanza	228	10,66%
Modificación das aliñacións	112	5,24%
Modificación das condicións de xestión	18	0,84%
Modificación de cuestións xerais da normativa	22	1,03%
Modificación de trazados vinculantes e de Sistemas Xerais ou dotacións	44	2,06%
Modificación na delimitación dos contornos de protección dos bens incluídos no catálogo	9	0,42%
Outras	22	1,03%
Subliñase os tipos mais solicitados** ***TOTAL	***2.138***	***100,00%***

Do cadro resumen destacar que a maior porcentaxe de alegacións presentadas corresponde ás parcelas que solicitan o cambio de clasificación (1.267), seguida das de inclusión da totalidade da parcela (289) e modificación de condicións edificatorias contidas nas ordenanzas (228).

Si facemos a mesma conta coas parcelas afectadas obtemos valores similares. Amósase a táboa por rexistros asociados aos contidos (parcelas e xerais) e tipos de contido das alegación.

A.2. Táboa de parcelas e rexistros afectados por tipos

Solicitude	Nº	%
A parcela está incluída parcialmente na clasificación. Se solicita a súa inclusión total	326	10,79%
Cambio de clasificación	1.798	59,49%
Condicións derivadas da titularidade dos bens	1	0,03%
Delimitación de novo asentamento	145	4,80%
Exclusión de elementos do catálogo	9	0,30%
Inclusión de elementos no catálogo	6	0,20%
Modificación da cartografía	63	2,08%
Modificación da ordenanza	371	12,28%
Modificación das aliñacións	138	4,57%
Modificación das condicións de xestión	35	1,16%
Modificación de cuestións xerais da normativa	23	0,76%
Modificación de trazados vinculantes e de Sistemas Xerais ou dotacións	75	2,48%
Modificación na delimitación dos contornos de protección dos bens incluídos no catálogo	9	0,30%
Outras	23	0,76%
Subliñase os tipos mais solicitados* ***TOTAL	***3.022***	***100,00%***

As anteditas táboas amosan que a maior porcentaxe de alegacións presentadas corresponde ás parcelas que solicitan o cambio de clasificación (1.798), seguida das de ampliación da parcela (326) dentro de algún tipo de solo edificable e das de modificación de ordenanzas (371) , sobre todo o referido as condicións edificatorias de fondo e altura.

Si facemos unha análise polo miúdo dos tipos maioritarios obtemos os resultados clave que inciden directamente no modelo de ordenación do termo municipal exposto no documento de aprobación inicial. Todo cambio suporá un aumento da capacidade residencial do municipio, sendo clave os criterios de resolución das alegacións para conseguir un PXOM consensuado polos organismos e polos veciños.

A continuación empeza a Fase 2ª de análise dos tipos.

XUNTA DE GALICIA
Aprobado definitivamente por Orde da Conselleira de Medio Ambiente e Ordenación do Territorio
de data - 4 FEB. 2016
A xefa do servizo de Planificación Urbanística III
Lucía Linares Yáñez

APROBADO PROVISIONALMENTE POLO PLENO
En sesión de data,
18 NOV 2015
O SECRETARIO
CONCELLO DE CARBALLO

APROBADO PROVISIONALMENTE
POLO PLENO
En sesión de data,
18 NOV 2015
O SECRETARIO
CONCELLO DE CARBALLO

4. FASE 2ª:ANÁLISE DOS TIPOS

No presente apartado analízanse e cuantifícanse por tipos as alegacións presentadas.

4.1. ANÁLISE DOS TIPOS MAIORITARIOS

Si analizamos os tipos con maior porcentaxe de solicitude obtemos que o cambio de clasificación e a incorporación da totalidade da parcela nos solos de núcleo rural (tradicional ou común), seguido do solo urbano, é o mais demandado.

Os núcleos rurais de Carballo mobilizan a unha porcentaxe importante da poboación, onde os dereitos vesen mais agraviados en comparación cos planeamentos anteriores. A modificación da LOUG, diferenciando entre núcleos rurais e comúns, sentou a base por medio da consolidación e da capacidade de acollida para a delimitación dos mesmos dun xeito mais racional. A poboación alegou masivamente nestes casos, sendo as parcelas lindeiras ás delimitacións expostas as mais solicitadas para a súa inclusión dentro dos solos edificables.

Cuantifícanse así as alegación que solicitan a ampliación de parcela e as alegacións de cambio de clasificación total. A continuación amosamos as táboas por contidos de alegación presentadas e por parcelas afectadas, sendo os datos similares.

A. Inclusión da totalidade da parcela

Dentro do solos edificables que delimita o PXOM, compre analizar os contidos segundo a clase de solo solicitada, neste caso as mais demandadas son as ampliacións de parcela en solo de núcleo rural tradicional, seguidas das solicitudes para núcleo tradicional común. As peticións en solo urbano son menores aínda que as menos solicitadas son as de solos urbanizables.

Amósanse as táboas por contidos e parcelas, sendo os datos xerais similares.

A.1.Táboa resume de contidos¡**Error! Vínculo no válido.**

A.2.Táboa de parcelas e rexistros afectados¡**Error! Vínculo no válido.**

Que a solicitude maior sexa a de ampliación de parcela en solo de núcleo tradicional, implica a necesidade de recoller a vivenda e a unidade agraria na súa totalidade dentro da parcela delimitada no núcleo.

A morfoloxía dos núcleos tradicionais en Carballo depende da súa situación dentro do termo municipal. As parroquias que mais demandan a incorporación da totalidade da parcela solen ser as que presentan unha morfoloxía vencellada aos eixos viarios, onde se delimitan os núcleos por fondo.

B. Cambio de clasificación total

Tal e como se indicou nos anteditos apartados, o solo de núcleo rural e o mais demandado dentro das solicitudes de cambio de clasificación.

O PXOM do ano 2003, hoxe suspendido, sentou un precedente ao delimitar núcleos excesivos que hoxe en día non cumpren coas condicións impostas pola lexislación actual. A delimitación dos núcleos por tipo (tradicional ou común), consolidación e capacidade de acollida, segundo a LOUG , invalidan as anteriores delimitacións feitas ao abeiro doutro marco lexislativo.

As parcelas lindeiras ás delimitacións propostas, son as mais solicitadas para a súa inclusión dentro dos solos edificables. Na maior parte dos casos, estas parcelas localízanse en solos de especial protección agropecuaria ou forestal vencelladas ao eixo viario existente.

XUNTA DE GALICIA
Aprobado definitivamente por Orde da Conselleira
de Medio Ambiente e Ordenación do Territorio
de data - 4 FEB. 2016
A xefa do servizo de Planificación Urbanística III
Lucía Linares Yáñez

XUNTA DE GALICIA
Aprobado definitivamente por Orde da Conselleira de Medio Ambiente e Ordenación do Territorio
de data - 4 FEB. 2016
A xefa do servizo de Planificación Urbanística m
Lucía Linares Yáñez

Unha vez analizados os porcentaxes reflíctese que o mais solicitado polos alegantes correspóndese aos cambios de clasificación de solo rústico de especial protección a solo de núcleo rural común e tradicional, seguidas das peticións a solo urbano consolidado.

Amósanse as táboas por contidos e parcelas, sendo os datos xerais similares.



Fonte Propia, Núcleos de Carballo

B.1. Táboa por resume de contidos

Analízase e cuantifícanse o total dos contidos de cambio de clasificación de solo dentro do marco xeral das alegacións presentadas.

O maior número de contidos, desglosados nas alegacións, demandan a incorporación das parcelas a solos de licenza directa desestimando a incorporación a solos de desenvolvemento.

A solicitude de cambio de clasificación dos solos rústicos de especial protección tamén é un porcentaxe ridículo dentro do contexto do marco municipal.

Da táboa xeral deglósanse as seguintes solicitudes por tipo de solo demandado:

- A actuación integral e xeral 2
- **A Núcleo rural común 756**
- A Núcleo rural histórico tradicional 321
- A solo rústico de protección 10
- A solo urbanizable 36
- A solo urbano consolidado 127
- A solo urbano non consolidado 15

APROBADO PROVISIONALMENTE POLO PLENO
En sesión de data,
18 NOV 2015
O SECRETARIO
CONCELLO DE CARBALLO 15100 CARBALLO (A CORUÑA)

A continuación amósase a táboa completa coa clasificación inicial e a clasificación solicitada:

CLASIFICACIÓN NA A.I.	CLASIFICACIÓN SOLICITADA	Nº	%
-----	-----	1	0,08%
Actuacións integrais	Núcleo rural común	30	2,36%
Actuacións integrais	Solo urbano consolidado	4	0,32%
Núcleo rural común	Núcleo rural común	1	0,08%
Núcleo rural común	Núcleo rural histórico-tradicional	14	1,10%
Núcleo rural común	Solo rústico de protección de espacios naturais	1	0,08%
Núcleo rural común	Solo urbano consolidado	1	0,08%
Núcleo rural histórico-tradicional	Solo rústico de protección agropecuaria	1	0,08%
Núcleo rural histórico-tradicional	Solo rústico de protección forestal	1	0,08%
Solo rústico de protección agropecuaria	Núcleo rural común	517	40,79%

XUNTA DE GALICIA
Aprobado definitivamente por Orde da Conselleira de Medio Ambiente e Ordenación do Territorio
de data - 4 FEB. 2016
A xefa do servizo de Planificación Urbanística III

APROBADO PROVISIONALMENTE POLO PLENO
En sesión de data, 18 NOV 2015
SECRETARIO
CONCELLO DE CARBALLO

Solo rústico de protección agropecuaria	Núcleo rural histórico-tradicional	214	16,88%
Solo rústico de protección agropecuaria	Solo rústico de protección de infraestructuras	1	0,08%
Solo rústico de protección agropecuaria	Solo urbanizable - Disposición transitoria	6	0,47%
Solo rústico de protección agropecuaria	Solo urbanizable delimitado	9	0,71%
Solo rústico de protección agropecuaria	Solo urbanizable non delimitado	1	0,08%
Solo rústico de protección agropecuaria	Solo urbano consolidado	40	3,16%
Solo rústico de protección agropecuaria	Solo urbano non consolidado	2	0,16%
Solo rústico de protección de augas	Núcleo rural común	78	6,16%
Solo rústico de protección de augas	Núcleo rural histórico-tradicional	49	3,87%
Solo rústico de protección de augas	Solo rústico de protección agropecuaria	1	0,08%
Solo rústico de protección de augas	Solo rústico de protección ordinaria	1	0,08%
Solo rústico de protección de augas	Solo urbanizable delimitado	7	0,55%
Solo rústico de protección de augas	Solo urbano consolidado	14	1,10%
Solo rústico de protección de augas	Solo urbano non consolidado	3	0,24%
Solo rústico de protección de costas	Actuacións integrais	1	0,08%
Solo rústico de protección de costas	Núcleo rural común	16	1,26%
Solo rústico de protección de costas	Núcleo rural histórico-tradicional	2	0,16%
Solo rústico de protección de costas	Solo urbanizable delimitado	1	0,08%
Solo rústico de protección de espacios naturais	Núcleo rural común	31	2,45%
Solo rústico de protección de espacios naturais	Núcleo rural histórico-tradicional	20	1,58%
Solo rústico de protección de espacios naturais	Solo urbanizable - Disposición transitoria	6	0,47%
Solo rústico de protección de espacios naturais	Solo urbanizable non delimitado	1	0,08%
Solo rústico de protección de espacios naturais	Solo urbano consolidado	2	0,16%
Solo rústico de protección de espacios naturais	Solo urbano non consolidado	1	0,08%
Solo rústico de protección de infraestructuras	Núcleo rural común	1	0,08%
Solo rústico de protección forestal	Núcleo rural común	81	6,39%
Solo rústico de protección forestal	Núcleo rural histórico-tradicional	21	1,66%
Solo rústico de protección forestal	Solo rústico de protección ordinaria	1	0,08%
Solo rústico de protección forestal	Solo urbanizable delimitado	4	0,32%
Solo rústico de protección forestal	Solo urbano consolidado	5	0,39%
Solo rústico de protección ordinaria	Núcleo rural histórico-tradicional	1	0,08%
Solo rústico de protección ordinaria	Solo rústico de protección patrimonial	1	0,08%
Solo rústico de protección ordinaria	Solo urbanizable delimitado	1	0,08%
Solo urbanizable - Disposición transitoria	Núcleo rural común	1	0,08%
Solo urbanizable - Disposición transitoria	Solo rústico de protección de espacios naturais	1	0,08%
Solo urbanizable - Disposición transitoria	Solo urbano consolidado	23	1,82%
Solo urbanizable delimitado	Solo rústico de protección agropecuaria	1	0,08%
Solo urbanizable delimitado	Solo urbano consolidado	10	0,79%
Solo urbanizable delimitado	Solo urbano non consolidado	5	0,39%
Solo urbano consolidado	Solo urbano non consolidado	4	0,32%
Solo urbano non consolidado	Solo urbano consolidado	28	2,21%
TOTAL		***1.267***	***100,00%***

B.2. Táboa de parcelas e rexistros afectados

CLASIFICACIÓN NA A.I.	CLASIFICACIÓN SOLICITADA	Nº	%
-----	-----	1	0,06%
Actuacións integrais	Núcleo rural común	40	2,22%
Actuacións integrais	Solo urbano consolidado	4	0,22%
Núcleo rural común	Núcleo rural común	1	0,06%
Núcleo rural común	Núcleo rural histórico-tradicional	21	1,17%
Núcleo rural común	Solo rústico de protección de espacios naturais	1	0,06%
Núcleo rural común	Solo urbano consolidado	1	0,06%
Núcleo rural histórico-tradicional	Solo rústico de protección agropecuaria	1	0,06%
Núcleo rural histórico-tradicional	Solo rústico de protección forestal	1	0,06%

XUNTA DE GALICIA
Aprobado definitivamente por Orde da Conselleira
de Medio Ambiente e Ordenación do Territorio
de data - 4 FEB. 2016
A xefa do servizo de Planificación
Urbanística III
Lucía Tuares Yáñez

Solo rústico de protección agropecuaria	Núcleo rural común	744	41,33%
Solo rústico de protección agropecuaria	Núcleo rural histórico-tradicional	267	14,85%
Solo rústico de protección agropecuaria	Solo rústico de protección de infraestructuras	1	0,06%
Solo rústico de protección agropecuaria	Solo urbanizable - Disposición transitoria	8	0,44%
Solo rústico de protección agropecuaria	Solo urbanizable delimitado	23	1,27%
Solo rústico de protección agropecuaria	Solo urbanizable non delimitado	10	0,56%
Solo rústico de protección agropecuaria	Solo urbano consolidado	62	3,45%
Solo rústico de protección agropecuaria	Solo urbano non consolidado	3	0,17%
Solo rústico de protección de augas	Núcleo rural común	96	5,34%
Solo rústico de protección de augas	Núcleo rural histórico-tradicional	60	3,34%
Solo rústico de protección de augas	Solo rústico de protección agropecuaria	1	0,06%
Solo rústico de protección de augas	Solo rústico de protección ordinaria	4	0,22%
Solo rústico de protección de augas	Solo urbanizable delimitado	7	0,39%
Solo rústico de protección de augas	Solo urbano consolidado	22	1,22%
Solo rústico de protección de augas	Solo urbano non consolidado	12	0,67%
Solo rústico de protección de costas	Actuacións integrais	13	0,72%
Solo rústico de protección de costas	Núcleo rural común	23	1,28%
Solo rústico de protección de costas	Núcleo rural histórico-tradicional	2	0,11%
Solo rústico de protección de costas	Solo urbanizable delimitado	2	0,11%
Solo rústico de protección de espacios naturais	Núcleo rural común	64	3,56%
Solo rústico de protección de espacios naturais	Núcleo rural histórico-tradicional	22	1,22%
Solo rústico de protección de espacios naturais	Solo urbanizable - Disposición transitoria	26	1,45%
Solo rústico de protección de espacios naturais	Solo urbanizable non delimitado	1	0,06%
Solo rústico de protección de espacios naturais	Solo urbano consolidado	2	0,11%
Solo rústico de protección de espacios naturais	Solo urbano non consolidado	1	0,06%
Solo rústico de protección de infraestructuras	Núcleo rural común	1	0,06%
Solo rústico de protección forestal	Núcleo rural común	108	6,00%
Solo rústico de protección forestal	Núcleo rural histórico-tradicional	23	1,28%
Solo rústico de protección forestal	Solo rústico de protección ordinaria	1	0,06%
Solo rústico de protección forestal	Solo urbanizable delimitado	5	0,28%
Solo rústico de protección forestal	Solo urbano consolidado	7	0,39%
Solo rústico de protección ordinaria	Núcleo rural histórico-tradicional	1	0,06%
Solo rústico de protección ordinaria	Solo rústico de protección patrimonial	1	0,06%
Solo rústico de protección ordinaria	Solo urbanizable delimitado	1	0,06%
Solo urbanizable - Disposición transitoria	Núcleo rural común	1	0,06%
Solo urbanizable - Disposición transitoria	Solo rústico de protección de espacios naturais	1	0,06%
Solo urbanizable - Disposición transitoria	Solo urbano consolidado	25	1,39%
Solo urbanizable delimitado	Solo rústico de protección agropecuaria	1	0,06%
Solo urbanizable delimitado	Solo urbano consolidado	19	1,06%
Solo urbanizable delimitado	Solo urbano non consolidado	6	0,33%
Solo urbano consolidado	Solo urbano non consolidado	5	0,28%
Solo urbano non consolidado	Solo urbano consolidado	45	2,49%
TOTAL		***1.798***	***100,00%***

APROBADO PROVISIONALMENTE
POLO PLENO
En sesión de data,
18 NOV 2015
O SECRETARIO
CONCELLO DE CARBALLO

Da táboa deglósanse os seguintes solicitudes xerais por parcela e rexistro segundo o tipo de solo solicitado, sendo os datos similares aos de contidos:

- A actuación integral e xeral 14
- **A Núcleo rural común 1.078**
- A Núcleo rural histórico tradicional 396
- A solo rústico de protección 13
- A solo urbanizable 83
- A solo urbano consolidado 187
- A solo urbano non consolidado 27

4.2. DELIMITACIÓN DE NOVOS ASENTAMENTOS

A exposición do documento ao público propiciou, por parte dos veciños de Carballo, a identificación de novos asentamentos, xa existentes, non recollidos no documento do PXOM. Das 59 contidos incluídos das alegacións presentadas en referencia a delimitación de novos asentamentos, solicítanse a formación de 19 novos núcleos que afectan en torno a 145 parcelas. Así numerosas alegacións encamíñanse a solicitar a delimitación dun asentamento existente; ben por medio da clasificación dun solo de núcleo rural, común ou tradicional, ou por medio dun solo urbanizable de disposición transitoria.

Os núcleos demandados polos veciños son os seguintes, inclúese na táboa o número de edificacións existentes e si o asentamento esta incluído no nomenclátor do Termo municipal:

PARROQUIA	NOMENCLATOR	DENOMINACIÓN	EDIFICACIÓNS EXISTENTES
VILELA	INCLUIDO	AS TRAVESAS	14
VILELA	INCLUIDO	O SALTO	19
NOICELA	INCLUIDO	FEIXE	15
BÉRTOA	NON INCLUIDO	OS CANEDOS	19
BÉRTOA	INCLUIDO	ENTRERRÍOS	27
BERDILLO	NON INCLUIDO	OUTRO LUGAR	9
BERDILLO	INCLUIDO	REGUEIRA ABAIXO	8
SÍSAMO	INCLUIDO	A CEPEIRA	2
SÍSAMO	INCLUIDO	LAMAS	6
SOFÁN	INCLUIDO	SETE	6
CARBALLO	NON INCLUIDO	MUIÑO DO QUINTO	7
CARBALLO	NON INCLUIDO	OS ABETOS	23
CARBALLO	INCLUIDO	VELLA MORTA	31
ARTES	INCLUIDO	VILANOVA 2	5
ARTES	INCLUIDO	A ALTIBOA	3
RUS	NON INCLUIDO	QUINTÁNS ESTRADA	13
RUS	INCLUIDO	BETRÍS	4
RUS	NON INCLUIDO	CASALDARES	35
OZA	INCLUIDO	AS AVEAS	6
		TOTAIS	***252***

APROBADO PROVISIONALMENTE POLO PLENO
En sesión de data,
18 NOV 2015
SECRETARIO
CONCELLO DE CARBALLO

XUNTA DE GALICIA
Aprobado definitivamente por Orde da Conselleira de Medio Ambiente e Ordenación do Territorio
de data - 4 FEB. 2016
A xefa do servizo de Planificación Urbanística III
Lucía Linares Yáñez

A aceptación da existencia de ditos asentamentos implicaría a ampliación da capacidade residencial. A continuación amósase a táboa resumo de ditas peticións:

CLASIFICACIÓN A.I.	CLASIFICACIÓN SOLICITADA	Nº DE PARCELAS
SOLO RÚSTICO	NÚCLEO RURAL COMÚN	106
SOLO RÚSTICO	NÚCLEO RURAL Hº/TRADICIONAL	38
--------	-------	1
	Nº TOTAL DE PARCELAS	***145***

XUNTA DE GALICIA
Aprobado definitivamente por Orde da Conselleira de Medio Ambiente e Ordenación do Territorio
de data - 4 FEB. 2016
A xefa do servizo de Planificación Urbanística III
Lucía Linares Yáñez

APROBADO PROVISIONALMENTE POLO PLENO
En sesión de data,
18 NOV 2015
O SECRETARIO

4.3. OS NOVOS DESENVOLVEMENTOS

O PXOM analiza os crecementos en torno ao núcleo urbano de Carballo, para establecer o modelo de asentamento e a clasificación do solo no termo municipal e potenciar os lugares mais idóneos para os posibles desenvolvementos residenciais de nova creación así coma os industriais e os terciarios.

Neste apartado cuantifícanse as solicitudes que engloban a petición de incorporación nalgún dos tipos de solos que permitan posteriores desenvolvementos.

Reflíctese na seguinte táboa as peticións dos veciños que solicitan a inclusión das súas parcelas en áreas de desenvolvemento segundo a clase de solo. As peticións son mínimas non influíndo en exceso no modelo de ordenación territorial polo que é necesario analizalas individualmente dentro do contexto xeral do PXOM.

CLASIFICACIÓN A.I.	CLASIFICACIÓN SOLICITADA	Nº DE PARCELAS
SOLO URBANIZABLE DELIMITADO	SOLO URBANO NON CONSOLIDADO	6
SOLO URBANO CONSOLIDADO	SOLO URBANO NON CONSOLIDADO	6
SOLO RÚSTICO	SOLO URBANO NON CONSOLIDADO	16
SOLO RÚSTICO	ÁCTUACIÓNS INTEGRAIS	13
SOLO RÚSTICO	SOLO URBANIZABLE DT	34
SOLO RÚSTICO	SOLO URBANIZABLE DELIMITADO	39
SOLO RÚSTICO	SOLO URBANIZABLE NON DELIMITADO	11
	Nº TOTAL DE PARCELAS	***125***

4.4. MODIFICACIÓN DAS ALIÑACIÓNS, DOTACIÓNS E SISTEMAS XERAIS PREVISTOS

A dispersión edificatoria presente no termo municipal, provoca a existencia dunha malla edificada difusa, na que resulta difícil a planificación e organización dunha estrutura territorial de sistemas xerais e locais que dean servizo as entidades de poboación urbana e rural.

Para elo o PXOM basease na estrutura concéntrica do municipio en torno á Vila de Carballo, tendo ao núcleo urbano como capital do concello e receptor de sistemas xerais que artellan o termo municipal con axuda dos núcleos da costa.

O PXOM realiza un estudo da paisaxe edificada e natural dende a escala Territorial ata a Urbana identificando os lugares con fraxilidade paisaxística e as actuacións previstas e necesarias a nivel infraestruturas, sistema viarios, aliñacións e dotacións.

Neste apartado englóbanse todas as alegacións referentes ao temario anteriormente nomeado, solicitando variación de trazados e posición dos sistemas e dotacións, problemas de titularidade, camiños veciñais, modificación de aliñacións.

A continuación amósase as alegación presentadas neste apartado por tipos:

TIPO	ÁMBITO	Nº PARCELAS
MODIFICACIÓN DAS ALIÑACIÓNS (138)	SOLO URBANO DE CARBALLO	64
	NÚCLEOS RURAIS	42
	OUTROS/---XENÉRICAS	32
	SUBTOTAL	***138***
MODIFICACIÓN DE TRAZADOS	SOLO URBANO DE CARBALLO	17

XUNTA DE GALICIA
Aprobado definitivamente por Orde da Conselleira de Medio Ambiente e Ordenación do Territorio
de data - 4 FEB. 2016
A xefa do servizo de Planificación Urbanística III
Lucía Linares Yáñez

APROBADO PROVISIONALMENTE POLO PLENO
En sesión de data,
18 NOV 2015
O SECRETARIO

VINCULANTES (75)	NÚCLEOS RURAIS	11
	--- XENÉRICAS	24
	SOLO RÚSTICO	22
	SOLO URBANIZABLE DELIMITADO	1
	SUBTOTAL	***75***
CONDICIÓNS DERIVADAS DA TITULARIDADE DOS BENS	NÚCLEOS RURAIS	1
	SUBTOTAL	***1***
	Nº TOTAL	***214***

Unha vez revisadas se estiman os criterios de resolución segundo os contidos solicitados, analizando as aliñacións reflectidas no documento de Aprobación inicial e a modificación dos trazados vinculantes.

4.5. MODIFICACIÓNS NA ORDENANZA

Neste apartado englóbanse os conceptos que inciden sobre as condicións de edificación nunha parcela tales coma: volumetría permitida mediante a designación de fondos e alturas, así como os relacionados coa ocupación e parcela mínima.

A continuación amosase na seguinte as alegacións presentadas:

TIPO	ÁMBITO	Nº PARCELAS
MODIFICACIÓN DA ORDENANZA	SOLO URBANO	358
	SOLO NÚCLEO RURAL COMÚN	9
	SOLO URBANIZABLE NON DEL.	1
	---	3
	Nº TOTAL	***371***

Si analizamos dentro das alegacións presentadas as parcelas afectadas (371), podemos desglosar o tipo principal nas seguintes clases:

- Referentes á Altura: Solicítanse o aumento de alturas ou manter as alturas existentes/concedidas por licenza municipal ou convenio firmado, sendo estas **95 peticións**
- Referentes a Fondo edificable: Solicítanse aumento de fondo ou manter os fondos existentes ou as concedidos por licenza municipal ou convenio firmado, sendo estas **57 peticións**
- Referentes a Parcela mínima: Solicítanse aumento da parcela mínima ou diminución da mesma, sendo estas **4 peticións**
- Outras: Solicítase o cambio das condicións edificatorias das ordenanzas, cambio da tipoloxía ou temas mais específicos (outras), sendo estas **86 peticións**
- Mixtas: Solicítanse nunha mesma alegación varias das clases anteditas (Altura e fondo, altura e parcela mínima...), sendo estas **129 peticións**

Basicamente os alegantes piden que se manteña o fondo e altura existente nas súas edificacións xa realizadas para evitar o fora de ordenación ou asimilar a súa situación urbanística a do planeamento do ano 2003.

XUNTA DE GALICIA
Aprobado definitivamente por Orde da Conselleira de Medio Ambiente e Ordenación do Territorio
de data - 4 FEB. 2016
A xefa do servizo de Planificación Urbanística III
Lucía Linares Ruiz

4.6. EN RELACIÓN AO PATRIMONIO CLASIFICADO

En relación ao patrimonio incluído no catalogo de elementos a protexer do PXOM realízanse 24 peticións, que se desglosan a continuación.

TIPO	Nº PARCELAS
EXCLUSIÓN DE ELEMENTOS DO CATÁLOGO	9
INCLUSIÓN DE ELEMENTOS NO CATÁLOGO	6
MODIFICACIÓN NA DELIMITACIÓN DOS CONTORNOS DE PROTECCIÓN	9
Nº TOTAL	*24*

APROBADO PROVISIONALMENTE POLO PLENO
En sesión de data,
18 NOV 2015
O SECRETARIO
CONCELLO DE CARBALLO

4.7. XESTIÓN DO PXOM

A estratexia de xestión do PXOM articúlase con dous sistemas de actuación diferenciados:

- Un a base do reparto dos aproveitamentos tipo en áreas de reparto cun valor urbanístico de orixe uniforme.
- Outro con actuacións directas en solo urbano consolidado para remate e conexión aos servizos urbanísticos existentes e ampliación de viarios e dotacións.

Neste apartado englóbanse as alegacións aos criterios de delimitación das áreas de reparto xeograficamente descontinuas, o valor do aproveitamento tipo fixado nos desenvolvementos, as cargas dos sistemas xerais imputados aos desenvolvementos, e os sistemas de actuación elixidos

A continuación amosase na seguinte as alegacións presentadas:

TIPO	ÁMBITO	Nº PARCELAS
MODIFICACIÓN DAS CONDICIÓNS DE XESTIÓN	SOLO URBANO	15
	ACTUACIÓNS INTEGRAIS	2
	SOLO URBANIZABLE DT E SUD	16
	---	2
Nº TOTAL		*35*

4.8. CRITERIOS DE CLASIFICACIÓN DO SOLO RÚSTICO E MODIFICACIÓN DE CARTOGRAFÍA

Son 8 as parcelas que solicitan o cambio de calificación de solo rústico por outra das definidas no PXOM. Dentro das mesmas temos que diferenciar as parcelas afectadas dentro de ámbitos regulados por leis sectoriais (espazos naturais, augas, PHGC, catálogos arqueolóxicos , infraestruturas), dos solos rústicos nos que o plan ten potestade de ordenación. Destacar o SREP paisaxística e de espazos naturais, definido polo PXOM na zona de costa, afectada polo LIC e polo POL nas que os alegantes solicitan a súa eliminación.

CLASIFICACIÓN NA AI	CLASIFICACIÓN SOLICITADA	Nº
SREP ordinaria	SREP patrimonial	1

APROBADO PROVISIONALMENTE
POLO PLENO
En sesión de data,
18 NOV 2015
O SECRETARIO

SREP augas	SREP ordinaria	4
SREP augas	SREP agropecuaria	1
SREP agropecuaria	SREP de infraestruturas	1
SREP forestal	SREP ordinaria	1

En relación á modificación de cartografía, neste apartado pídese a modificación do grafismo de camiños, novas edificacións que non se encontran reflectidas, tipoloxías edificatorias, parcelario...

Preséntanse 63 peticións que se desglosan por tipos de solo:

TIPO	ÁMBITO	Nº PARCELAS
MODIFICACIÓN DE CARTOGRAFÍA	SOLO URBANO	5
	NÚCLEO RURAL	25
	SOLO RÚSTICO	8
	---	25
	Nº TOTAL	***63***

O PXOM non é o documento que deba recoller esas imprecisións, de tódolos xeitos coa incorporación dunha nova cartografía actualizarase de acordo a mesma

4.9. ANÁLISE DOS TIPOS SEGUNDO A SÚA LOCALIZACIÓN DENTRO DO TERMO MUNICIPAL

Dos datos aportados nas alegacións presentadas pódemos analizar a maiores cales parroquias son as que mais demandan modificacións no PXOM .

As parroquia que presentan maior número de alegacións coinciden coas parroquias que teñen maior tensión urbanística, liderando o ranking a parroquia de Carballo seguindo da parroquia de Bértoa, Razo e Sofán.

Ademais existen alegacións xenéricas sen parcelas asociadas que non se poden identificar cunha parroquia en concreto, sendo as identificadas polo símbolo (----).

Amósanse os datos por parroquias na seguinte táboa, reflectindo o número de rexistros cuantificados:

XUNTA DE GALICIA
Aprobado definitivamente por Orde da Conselleira de Medio Ambiente e Ordenación do Territorio
de data - 4 FEB. 2016
A xefa do servizo de Planificación Urbanística I,I
Lucía Linares Yáñez

PARROQUIA	Nº	%
-----	19	0,63%
Aldemunde	7	0,23%
Ardaña	109	3,61%
Artes	121	4,00%
Berdillo	95	3,15%
Bértoa	337	11,15%
Cances	67	2,22%
Carballo	848	28,06%
Entrecruces	66	2,18%
Goiáns	43	1,42%

Lema	176	5,82%
Noicela	121	4,00%
Oza	82	2,71%
Razo	264	8,74%
Rebordelos	44	1,46%
Rus	176	5,82%
Sísamo	146	4,83%
Sofán	240	7,95%
Vilela	61	2,02%
Total	**3.022**	

XUNTA DE GALICIA
Aprobado definitivamente por Orde da Conselleira de Medio Ambiente e Ordenación do Territorio
de data - 4 FEB. 2016
A xefa do servizo de Planificación Urbanística III
Lucía Linares Yáñez

APROBADO PROVISIONALMENTE POLO PLENO
En sesión de data,
18 NOV 2015
O SECRETARIO
CONCELLO DE CARBALLO (A CORUÑA)

Ademais si unimos a categoría das alegacións có ámbito municipal obtemos os seguintes resultados:

4.9.1. SANTAMARÍA MADALENA DE ALDEMUNDE

Esta parroquia é a que menor número de alegacións presenta. Na parroquia de Aldemunde as solicitudes concéntranse no cambio de clasificación de solo rústico a solo de núcleo rural.

4.9.2. SANTA MARÍA DE ARDAÑA

Na parroquia de Ardaña as solicitudes concéntranse no cambio de clasificación de solo rústico a solo de núcleo rural, delimitación de novos asentamentos e inclusión total de parcelas.

Ardaña	***109***	
A parcela está incluida parcialmente na clasificación. Se solicita a súa inclusión total	10	9,17%
Cambio de clasificación	81	74,32%
Delimitación de novo asentamento	12	11,01%
Modificación da cartografía	3	2,75%
Modificación das aliñacións	2	1,83%
Outras	1	0,92%

XUNTA DE GALICIA
Aprobado definitivamente por Orde da Conselleira
de Medio Ambiente e Ordenación do Territorio
de data - 4 FEB. 2016
A xefa do servizo de Planificación
Urbanística III
Lucía Linares Yáñez
APROBADO PROVISIONALMENTE
POLO PLENO
En sesión de data,
18 NOV 2015
O SECRETARIO

4.9.3. SAN XURXO DE ARTES

Na parroquia de Artes as solicitudes concéntranse no cambio de clasificación de solo rústico a solo de núcleo rural, delimitación de novos asentamentos, inclusión total de parcelas e cambios nas aliñacións.

Artes	*121*	
A parcela está incluida parcialmente na clasificación. Se solicita a súa inclusión total	11	9,09%
Cambio de clasificación	102	84,30%
Delimitación de novo asentamento	5	4,13%
Modificación das aliñacións	3	2,48%

4.9.4. SAN LORENZO DE BERDILLO

Na parroquia de Berdillo as solicitudes concéntranse no cambio de clasificación de solo rústico a solo de núcleo rural, inclusión total de parcelas e delimitación de novos asentamentos.

Berdillo	*95*	
A parcela está incluida parcialmente na clasificación. Se solicita a súa inclusión total	16	16,84%
Cambio de clasificación	73	76,85%
Delimitación de novo asentamento	3	3,16%
Modificación das aliñacións	1	1,05%
Modificación na delimitación dos contornos de protección dos bens incluidos no catálogo	1	1,05%
Outras	1	1,05%

4.9.5. SANTA MARÍA DE BÉRTOA

A proximidade da parroquia de Bértoa á Vila de Carballo faina receptora de maior número de alegacións ao existir unha maior tensión urbanística en relación a outras zonas do concello. Na parroquia de Bértoa as solicitudes concéntranse no cambio de clasificación do solo de núcleo rural ou solo urbano consolidado.

Bértoa	*337*	
A parcela está incluida parcialmente na clasificación. Se solicita a súa inclusión total	46	13,65%
Cambio de clasificación	232	68,83%
Delimitación de novo asentamento	28	8,31%
Exclusión de elementos do catálogo	2	0,59%
Inclusión de elementos no catálogo	1	0,30%
Modificación da cartografía	6	1,78%
Modificación da ordenanza	13	3,86%
Modificación das aliñacións	4	1,19%
Modificación de trazados vinculantes e de Sistemas Xerais ou dotacións	3	0,89%
Modificación na delimitación dos contornos de protección dos bens incluidos no catálogo	1	0,30%
Outras	1	0,30%

4.9.6. SAN MARTIÑO DE CANCES

Na parroquia de Cances as solicitudes concéntranse no cambio de clasificación de solo rústico a solo de núcleo rural, Modificacións nas aliñacións e inclusión total de parcelas.

Cances	*67*	
A parcela está incluida parcialmente na clasificación. Se solicita a súa inclusión total	8	11,94%
Cambio de clasificación	46	68,66%
Modificación das aliñacións	8	11,94%
Modificación de cuestións xerais da normativa	1	1,49%
Modificación de trazados vinculantes e de Sistemas Xerais ou dotacións	2	2,99%
Modificación na delimitación dos contornos de protección dos bens incluidos no catálogo	1	1,49%
Outras	1	1,49%

XUNTA DE GALICIA
Aprobado definitivamente por Orde da Conselleira de Medio Ambiente e Ordenación do Territorio
de data - 4 FEB. 2016
A xefa do servizo de Planificación Urbanística III
APROBADO PROVISIONALMENTE POLO PLENO
En sesión de data, 18 NOV 2015
O SECRETARIO

4.9.7. SAN XOÁN DE CARBALLO

San Xoán de Carballo e a parroquia con maior número de alegacións presentadas por encontrarse o solo urbano do concello e os desenvolvementos previstos no PXOM.

Na parroquia de Carballo as solicitudes concéntranse na súa grande maioría no cambio de ordenanza, solicitando a variación das alturas e fondos edificatorios nos distintos cuarteirón que conforman a trama urbana, seguido dos cambios de clasificación de solo, onde encontramos distintas variables: de solo rústico a solo urbano e sobre todo de solos incluídos nalgunha bolsa de desenvolvemento, non consolidado e urbanizable, a solo urbano consolidado.

Cabe mencionar nun segundo apartado, as alegacións que inclúen cambios na ordenación prevista no solo urbano, tales coma modificacións de aliñacións ou modificacións de trazados vinculantes.

Carballo	***848***	
A parcela está incluida parcialmente na clasificación. Se solicita a súa inclusión total	51	6,01%
Cambio de clasificación	225	26,53%
Delimitación de novo asentamento	24	2,83%
Exclusión de elementos do catálogo	5	0,59%
Inclusión de elementos no catálogo	1	0,12%
Modificación da cartografía	16	1,89%
Modificación da ordenanza	355	41,87%
Modificación das aliñacións	75	8,84%
Modificación das condicións de xestión	32	3,77%
Modificación de cuestións xerais da normativa	18	2,12%
Modificación de trazados vinculantes e de Sistemas Xerais ou dotacións	36	4,25%
Modificación na delimitación dos contornos de protección dos bens incluidos no catálogo	1	0,12%
Outras	9	1,06%

4.9.8. SAN XENS DE ENTRECRUCES

Na parroquia de Entrecruces as solicitudes concéntranse no cambio de clasificación de solo rústico a solo de núcleo rural, inclusión total de parcelas e delimitación de novos asentamentos.

Entrecruces	***66***	
A parcela está incluida parcialmente na clasificación. Se solicita a súa inclusión total	13	19,70%
Cambio de clasificación	44	66,66%
Delimitación de novo asentamento	8	12,12%
Modificación de trazados vinculantes e de Sistemas Xerais ou dotacións	1	1,52%

4.9.9. SANTO ESTEVO DE GOIÁNS

Santo Estevo de Goiáns e unha das parroquias que presenta menor número de alegacións. Na parroquia de Goiáns destacar que o maior número de alegacións corresponde a incorporación de parcelas en núcleos rurais.

Goiáns	***43***	
A parcela está incluida parcialmente na clasificación. Se solicita a súa inclusión total	1	2,33%
Cambio de clasificación	40	93,02%
Modificación de trazados vinculantes e de Sistemas Xerais ou dotacións	1	2,33%
Modificación na delimitación dos contornos de protección dos bens incluidos no catálogo	1	2,33%

XUNTA DE GALICIA
Aprobado definitivamente por Orde da Conselleira de Medio Ambiente e Ordenación do Territorio
de data - 4 FEB. 2016
A xefa do servizo de Planificación
Lucía Linares Yáñez

APROBADO PROVISIONALMENTE POLO PLENO
En sesión de data,
18 NOV 2015
O SECRETARIO

4.9.10. SAN CRISTOVO DE LEMA

Na parroquia de Lema destacar que o maior número de alegacións corresponde a incorporación de parcelas en núcleos rurais, seguidas de inclusión total de parcelas e modificación de cuestións de ordenación.

Lema	*176*	
A parcela está incluida parcialmente na clasificación. Se solicita a súa inclusión total	27	15,34%
Cambio de clasificación	120	68,17%
Exclusión de elementos do catálogo	2	1,14%
Inclusión de elementos no catálogo	1	0,57%
Modificación da cartografía	10	5,68%
Modificación da ordenanza	2	1,14%
Modificación das aliñacións	7	3,98%
Modificación de trazados vinculantes e de Sistemas Xerais ou dotacións	7	3,98%

4.9.11. SANTA MARÍA DE NOICELA

Na parroquia de Noicela destacar que o maior número de alegacións corresponde a incorporación de parcelas en núcleos rurais, seguidas de inclusión total de parcelas e modificación de cuestións de ordenación.

Noicela	*121*	
A parcela está incluida parcialmente na clasificación. Se solicita a súa inclusión total	12	9,92%
Cambio de clasificación	92	76,03%
Delimitación de novo asentamento	12	9,92%
Modificación da cartografía	2	1,65%
Modificación das aliñacións	2	1,65%
Modificación na delimitación dos contornos de protección dos bens incluidos no catálogo	1	0,83%

4.9.12. SAN BREIXO DE OZA

Na parroquia de Oza destacar que o maior número de alegacións corresponde a incorporación de parcelas en núcleos rurais, seguidas de inclusión total de parcelas.

Oza	*82*	
A parcela está incluida parcialmente na clasificación. Se solicita a súa inclusión total	13	15,85%
Cambio de clasificación	54	65,86%
Delimitación de novo asentamento	1	1,22%
Modificación da cartografía	1	1,22%
Modificación de trazados vinculantes e de Sistemas Xerais ou dotacións	13	15,85%

4.9.13. SAN MARTIÑO DE RAZO

San Martiño de Razo é unha das parroquias con maior número de alegación presentadas, debido a súa situación xeográfica, preto da costa, e a tensión urbanística inherente aos desenvolvementos urbanísticos de segunda residencia existentes.

Na parroquia de Razo as solicitudes concéntranse no cambio de clasificación de solo rústico a solo de núcleo rural, ou pedir a clasificación para o núcleo similar o existente no PXOM do 2003, solo urbano, seguidas da Modificacións nas aliñacións e a inclusión total de parcelas.



APROBADO PROVISIONALMENTE
POLO PLENO
En sesión de data,
18 NOV 2015
O SECRETARIO

Razo	*264*	
A parcela está incluída parcialmente na clasificación. Se solicita a súa inclusión total	16	6,06%
Cambio de clasificación	201	76,13%
Condicións derivadas da titularidade dos bens	1	0,38%
Delimitación de novo asentamento	2	0,76%
Modificación da cartografía	7	2,64%
Modificación da ordenanza	1	0,38%
Modificación das aliñacións	27	10,23%
Modificación das condicións de xestión	2	0,76%
Modificación de trazados vinculantes e de Sistemas Xerais ou dotacións	1	0,38%
Modificación na delimitación dos contornos de protección dos bens incluídos no catálogo	2	0,76%
Outras	4	1,52%

4.9.14. SAN SALVADOR DE REBORDELOS

Na parroquia de Rebordelos destacar que o maior número de alegacións corresponde a incorporación de parcelas en núcleos rurais, seguidas de inclusión total de parcelas.

Rebordelos	*44*	
A parcela está incluída parcialmente na clasificación. Se solicita a súa inclusión total	2	4,55%
Cambio de clasificación	41	93,18%
Delimitación de novo asentamento	1	2,27%

4.9.15. SANTA MARÍA DE RUS

Na parroquia de Rus destacar que o maior número de alegacións corresponde a incorporación de parcelas en núcleos rurais, seguidas de inclusión total de parcelas e delimitación de novos asentamentos.

Rus	*176*	
A parcela está incluída parcialmente na clasificación. Se solicita a súa inclusión total	27	15,35%
Cambio de clasificación	124	70,46%
Delimitación de novo asentamento	15	8,52%
Modificación da cartografía	3	1,70%
Modificación das aliñacións	3	1,70%
Modificación de trazados vinculantes e de Sistemas Xerais ou dotacións	3	1,70%
Outras	1	0,57%

4.9.16. SANTIAGO DE SÍSAMO

Na parroquia de Sísamo destacar que o maior número de alegacións corresponde a incorporación de parcelas en núcleos rurais, seguidas de inclusión total de parcelas e delimitación de novos asentamentos.

Sísamo	*146*	
A parcela está incluída parcialmente na clasificación. Se solicita a súa inclusión total	23	15,76%
Cambio de clasificación	99	67,82%
Delimitación de novo asentamento	10	6,85%
Modificación da cartografía	3	2,05%
Modificación das aliñacións	3	2,05%
Modificación de trazados vinculantes e de Sistemas Xerais ou dotacións	7	4,79%
Outras	1	0,68%

XUNTA DE GALICIA
Aprobado definitivamente por Orde da Conselleira
de Medio Ambiente e Ordenación do Territorio
de data - 4 FEB. 2016
A xefa do servizo de Planificación
Urbanística III
Lucia Linares Yáñez

APROBADO PROVISIONALMENTE
POLO PLENO
En sesión de data,
18 NOV 2015
O SECRETARIO
CONCELLO DE CARBALLO

4.9.17. SAN SALVADOR DE SOFÁN

San Salvador de Sofán amosase como unha das parroquias con maior número de alegacións presentadas debido a extensión da mesma e a situación dos seus núcleos a carón das estradas. Na parroquia de Sísamo destacar que o maior número de alegacións corresponde a incorporación de parcelas en núcleos rurais, seguidas de inclusión total de parcelas e delimitación de novos asentamentos.

Sofán	*240*	
A parcela está incluída parcialmente na clasificación. Se solicita a súa inclusión total	41	17,08%
Cambio de clasificación	190	79,16%
Delimitación de novo asentamento	4	1,67%
Modificación da cartografía	3	1,25%
Modificación das aliñacións	1	0,42%
Outras	1	0,42%

4.9.18. SAN MIGUEL DE VILELA

Na parroquia de Vilela destacar que o maior número de alegacións corresponde a incorporación de parcelas en núcleos rurais, seguidas delimitación de novos asentamentos e inclusión total de parcelas.

Vilela	*61*	
A parcela está incluída parcialmente na clasificación. Se solicita a súa inclusión total	8	13,11%
Cambio de clasificación	22	36,07%
Delimitación de novo asentamento	20	32,79%
Inclusión de elementos no catálogo	3	4,92%
Modificación da cartografía	6	9,84%
Modificación das aliñacións	1	1,64%
Modificación de trazados vinculantes e de Sistemas Xerais ou dotacións	1	1,64%

4.9.19. OUTROS A IDENTIFICAR OU XENÉRICAS

A primeira ringleira da táboa de clasificación por localización das alegacións dentro do termo municipal, conten rexistros de carácter xeral que non teñen localización xeográfica nos documentos gráficos do PXOM nin referencia catastral asociada. Destacan aquí as alegacións que non teñen asignada parroquia que están relacionadas con temas de carácter xeral: conceptos urbanísticos, temas de normativa, erros ou incoherencia.0s na cartografía e casos individuais.

Outras	*19*	
A parcela está incluída parcialmente na clasificación. Se solicita a súa inclusión total	8	42,11%
Cambio de clasificación	2	10,53%
Delimitación de novo asentamento	1	5,26%
Inclusión de elementos no catálogo	1	5,26%
Modificación da cartografía	4	21,05%
Modificación das aliñacións	3	15,79%

XUNTA DE GALICIA
Aprobado definitivamente por Orde da Conselleira
de Medio Ambiente e Ordenación do Territorio
de data - 4 FEB. 2016
A xefa do servizo de Planificación
Urbanística III
Lucía Linares Yáñez

XUNTA DE GALICIA
Aprobado definitivamente por Orde da Conselleira de Medio Ambiente e Ordenación do Territorio
de data - 4 FEB. 2016
A xefa do servizo de Planificación Urbanística III
Lucía Liñares Yáñez

APROBADO PROVISIONALMENTE POLO PLENO
En sesión de data,
18 NOV 2015
O SECRETARIO
CONCELLO DE CARBALLO

5. FASE 3: DEFINICIÓN DE CRITERIOS

Os criterios xerais para a proposta de resolución das alegacións foron definidos no informe previo do 20 de maio do 2013. Estes criterios analizaban as mesmas segundo a súa incidencia dentro do modelo de ordenación territorial, por medio de:

- A capacidade residencial do PXOM
- A ordenación proposta

Unha vez definidos os criterios xerais polo equipo redactor e aceptados polos membros das CIUMR, analízanse nas comisións informativas todas as alegacións dun xeito individual , consensuando a resolución das mesmas.

A continuación recóllense os criterios xerais de resolución, contidos no informe previo así coma os criterios que se definiron para cuantificar as alegacións de tipo maioritario que incidían sobre a capacidade residencial do PXOM

5.1. CRITERIOS XERAIS DE RESOLUCIÓN

5.1.1. SÍNTESE DO PROCESO DE PARTICIPACIÓN PÚBLICA

As alegacións presentadas ao PXOM polos veciños e asociacións, en xeral, non formulan alternativas ao modelo proposto polo equipo redactor para o termo municipal, que entendemos como un modelo social, e por descontado, axustable.

Estas deberían ser referidas á intervención activa dos cidadáns na organización e uso do espazo, e a participación destes na toma de decisións de carácter comunitario, pero a meirande parte delas son formuladas dende o ben individual observándose que a maioría delas son sobre parcelas que solicitan a licenza directa.

Nos procesos de planificación urbana, é recomendable recorrer un camiño paralelo entre os poderes públicos e a sociedade, apostando por procesos simultáneos e non secuenciais con capacidade de influencia mutua no seu desenvolvemento. No caso de Carballo, a participación veciñal reflicte, nas súas solicitudes, a necesidade de ocupar o territorio, de maneira individualizada, demandando un maior crecemento residencial e transformación do solo.

Da análise detallada das solicitudes individuais, desbótanse de xeito xeral as propostas que inciden en:

- A desregularización do crecemento sen medidas de control e ordenación mais alá das propias do réxime da propiedade (libre albedrío para edificar).
- A mellora da calidade de vida coa creación de dotacións e infraestruturas non debe estar vinculada ao desenvolvemento urbanístico (polo tanto ao crecemento), se non que debe correr a cargo dos presupostos xerais municipais.
- Retomar as delimitacións do PXOM do 2003 suspendido e aumentar as áreas susceptibles de transformación.

Non entanto, as alegacións subliñan erros, imprecisións do documento e inquedanzas, que as entendemos como un dialogo entre os poderes públicos (administracións) coa capacidade legal de planificar o territorio e a sociedade civil coa responsabilidade moral de participar. As alegacións presentadas denotan o clamor da concienciación por parte dos veciños, e mostra do interese social na planificación territorial, o cal debe ser escoitado e ben interpretado polas administracións competentes nun san exercicio de democracia participativa. Non obstante, é preciso sinalar que a tramitación do Plan Xeral de Ordenación Municipal atópase sometido a un estrito proceso de aprobación, contemplado fundamentalmente no art. 85 da LOUG.

En cumprimento do referido artigo, as administracións públicas competentes deben emitir os informes sectoriais que resulten necesarios e, especialmente, a persoa titular da consellería competente en materia de urbanismo e ordenación do territorio, emite o derradeiro informe ao PXOM, precisamente este informe é o que ten a potestade para realizar a aprobación definitiva do Planeamento municipal.

O esforzo feito polo equipo redactor e polo concello no período de alegacións ao documento, realizando charlas e presentacións nas distintas parroquias así como atendendo aos veciños durante a exposición pública, denota a concienciación cidadá en canto a presentación de alegacións comedidas en canto ao número e ao contido das

XUNTA DE GALICIA
Aprobado definitivamente por Orde da Conselleira de Medio Ambiente e Ordenación do Territorio
de data - 4 FEB. 2016
A Xefa do servizo de Planificación
Lucía Linares Yáñez
APROBADO PROVISIONALMENTE POLO PLENO
En sesión de data,
18 NOV 2015
O SECRETARIO

mesmas. Entendemos que despois do análise das alegacións presentadas, á exposición pública ante os veciños validou e referendou o modelo de ordenación territorial presentado no documento de aprobación inicial.

O equipo redactor do PXOM ten a responsabilidade de sintetizar nun modelo de ordenación coherente, sostible, ecuánime, legal e tecnicamente realizable, as distintas inquedanzas da sociedade civil e das administracións actuantes, dotándoo dunha xustiza espacial. De tódolos xeitos podemos diferenciar as alegación presentadas segundo a súa potencialidade de viabilidade dentro do modelo de ordenación proposto no documento entre alegacións compatibles e incompatibles co modelo proposto e alegacións que deben ser estudadas de forma individual.

5.1.2. CRITERIOS COMPATIBLES CO MODELO PROPOSTO PARA A ESTIMACIÓN DAS ALEGACIÓNS

A prioridade do equipo redactor é, despois de sufrir o PXOM un proceso de exposición ao público, o documento resultante debe manter a estrutura xeral e orgánica do territorio imposta polo modelo de ordenación territorial definido no documento de aprobación inicial, e integrarase sobre o mesmo as solicitudes coherentes co modelo.

No modelo de ordenación, desenvolto na estrutura xeral e orgánica, débese manter inherentes os seguintes criterios, aceptando as alegacións que sexan compatibles cos mesmos:

- Diferenciar entre os distintos desenvolvemento territoriais, ordenando as tendencias de crecemento existentes segundo a localización dentro do Concello: Carballo-Terras Altas, Carballo- Centro e Vila, Carballo-Sur vencellado á costa (ver dinámica poboacional das parroquias), potenciando o modelo de capitalidade da Vila de Carballo coma receptor de usos e poboación.
- O carácter rururbano, de parte do municipio próxima a Vila e as estradas de conexión coas principais cidades (A Coruña, Ordes, Malpica..), como un valor positivo a desenvolver (Baixa densidade, mestura de usos rústicos, a paisaxe edificada)
- Os valores naturais e paisaxístico:Un crecemento ordenado e limitado en intensidade onde conviva cos valores naturais e paisaxísticos do concello, sobre todo na Costa.
- A fixación da poboación residente e fomentar o crecemento residencial, xunto cas dotacións urbanísticas básicas: transformación dos núcleos rurais de costa, vinculación dos dotacións e infraestruturas aos desenvolvementos...
- Dotar dun pequeno sistema de dotacións aos núcleos rurais cabeceiras, espallados dentro do territorio, onde se implanten os usos non residenciais e os equipamentos de índole municipal.
- O recoñecemento da complexidade urbanística sobrevida nos núcleos rurais da Costa: Arnados e Pedra do Sal; a perda irremisible da estrutura socioeconómica rural cara unha estrutura urbana vencellada ás vivendas de segunda residencia e ao turismo, coa necesidade implícita de reformular a súa estrutura física e dotar aos mesmos de espazos de cohesión social. (actuacións integrais)
- A sustentabilidade económica da proposta, cunha estratexia de xestión que ligue os aproveitamentos urbanísticos ás respostas e desequilibrios dotacionais que xera. (aproveitamento tipo e os SX adscritos)

5.1.3. CRITERIOS A ESTUDAR DE FORMA INDIVIDUALIZADA PARA A ESTIMACIÓN DAS ALEGACIÓNS

Nesta marco fraguado, intégranse as solicitudes que non menoscaban o modelo de ordenación territorial convido pero que é necesario analizar individualmente cada petición.

De forma xeral estudarase a integración de:

- As novas delimitacións dentro do marco legal, de asentamentos non recollidos no PXOM en ningunha clasificación de solo. (se seguen o modelo de asentamento identificado no PXOM)
- O axuste dos usos rústicos reais, a potencialidade do solo e a súa categoría de solo rústico. (cambios de categoría xustificables)
- A revisión da consolidación, e polo tanto a capacidade residencial dos núcleos, en función da incorporación das parcelas lindeiras sobre viarios estruturantes seguindo crecemento demográfico esperado da parroquia.

XUNTA DE GALICIA
Aprobado definitivamente por Orde da Conselleira de Medio Ambiente e Ordenación do Territorio
de data - 4 FEB. 2016
A xefa do servizo de Planificación Urbanística III
Lucía Linares Pardo

APROBADO PROVISIONALMENTE POLO PLENO
En sesión de data,
18 NOV 2015
O SECRETARIO

- A revisión das solicitudes de inclusión en solo urbano se cumpren o establecido na LOUG.
- O estudio do fondo edificatorio e alturas da edificación nos quinteiros de solo urbano da Vila de Carballo, cuantificando o fora de ordenación por altura.
- A corrección dos erros puntuais e de interpretación cartográfica.

5.1.4. CRITERIOS PARA A DESESTIMACIÓN DAS ALEGACIÓNS

No entanto, son de difícil integración técnica na proposta de ordenación territorial contida no documento de aprobación inicial as suxestións que:

- Están fora da legalidade. (LOUG)
- Están fora do ámbito competencial do PXOM. (lexislación sectorial)
- Propoñen obviar requisitos do planeamento establecidos pola lexislación. (indicadores de complexidade urbanística SNR, sostenibilidade, horizontes poboacionais excesivos...)
- Non se adaptan o modelo existente e non propoñen un modelo alternativo.
- Non sendo excepcionais, a súa aplicación masiva suporía un modelo de ordenación non sustentable.
- Fomentan o desequilibrio territorial (novos desenvolvementos non articulados pola estrutura xeral e orgánica).

5.2. CRITERIOS DE ESTIMACIÓN DAS ALEGACIÓNS CON INCIDENCIA SOBRE A CAPACIDADE RESIDENCIAL DO PXOM

A maioría de alegacións presentadas solicitan a incorporación de novas parcelas ao desenvolvemento urbanístico do termo municipal por licenza directa, denotando nun primeiro análise un aumento no horizonte poboacional previsto no PXOM, sobre todo coa incorporación das parcelas lindeiras aos núcleos rurais.

Este posible incremento sería un tema delicado a tratar coa administración autonómica, polo que a cuantificación da incidencia das solicitudes presentadas sobre a capacidade do PXOM é vital como punto de partida para designar os criterios de aceptación das mesmas.

Para cuantificar o aumento de poboación previsible, o equipo redactor analizou as parcelas afectadas segundo a súa solicitude dentro dunha clasificación que lle permita edificar e polo tanto aumentar a capacidade residencial do PXOM. Deste xeito unha vez supervisadas as peticións cidadáns clasifícanse asignándolle rangos para poder valorar o posterior incremento no número de vivendas.

Sobre este preanálise, desenvólvense as comisións informativas estudando cada caso dun xeito individual, mirando os antecedentes administrativos, os criterios xerais de resolución propostos e os casos persoais, dando lugar á posterior proposta de resolución.

5.2.1. SOLICITUDES DE INCLUSIÓN EN SOLO DE NÚCLEO RURAL

Das alegacións presentadas, tendo en conta os rexistros con parcela, 1.798 das peticións son de cambio de clasificación de solo. Destas, 1.474 son para incorporar as mesmas en solo de núcleo rural incrementándose proporcionalmente o número de vivendas.

Para analizar as peticións de nova inclusión fíxose unha clasificación por rangos das parcelas segundo a súa localización dentro do núcleo solicitado sendo estes os seguintes:

- **Rango 1:** Solicitudes dentro do modelo de asentamento e criterios iniciais propostos no documento, sendo parcelas lindeiras a solo de núcleo rural situadas sobre viarios estruturantes. Cor verde escuro
- **Rango 2:** Solicitudes dentro do modelo de asentamento proposto pero cunha interpretación subxectiva dos criterios iniciais, sendo parcelas lindeiras a solo de núcleo rural situadas sobre viarios non estruturantes. Cor verde claro
- **Rango 3:** Solicitudes que están sen dúbida fora dos criterios de delimitación iniciais e implicarían un cambio dos mesmos, sendo parcelas sen fronte a vía pública ou incluídas nas actuacións integrais. Cor laranxa

APROBADO PROVISIONALMENTE
POLO PLENO
En sesión de data,
18 NOV 2015
O SECRETARIO
CONCELLO DE CARBALLO

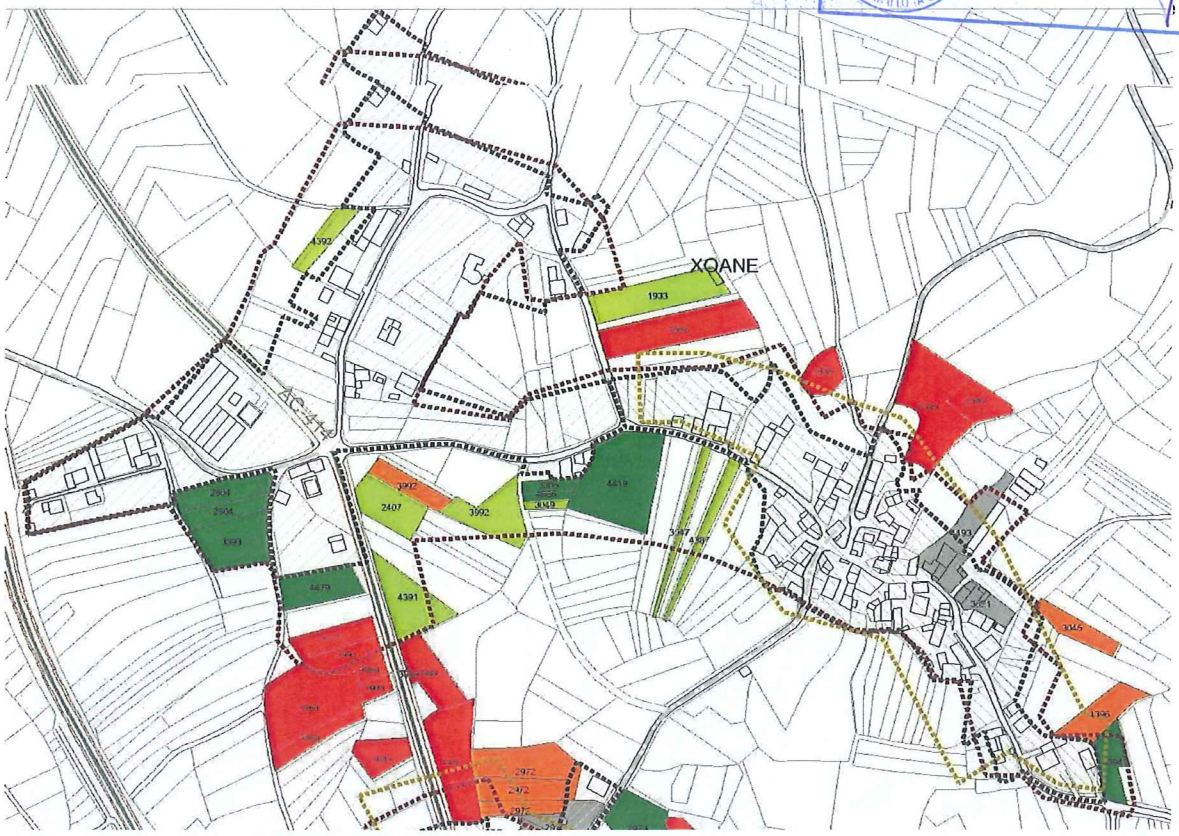

Fonte Propia: Plano de análise das alegacións

No debuxo aprécianse os rangos asociados a cada parcela, así como as delimitacións do núcleos contidas no documento de A.I, as NNSS e o PXOM do 2003, decidindo despois segundo os criterios estipulados a súa estimación ou desestimación.

Os rangos cuantificados sobre as parcelas amosan os seguintes datos, entendemos que a aceptación do rango 1 e admisible dentro do modelo de ordenación territorial do concello de Carballo (M.O.T) Con estes rangos cuantificáronse inicialmente os seguintes datos:

- Rango 1, 503 parcelas
- Rango 2, 309 parcelas
- Rango 3, 110 parcelas
- Rango 4, 552 parcelas

XUNTA DE GALICIA
Aprobado definitivamente por Orde da Conselleira
de Medio Ambiente e Ordenación do Territorio
de data - 4 FEB. 2016
A xefa do servizo de Planificación
Urbanística III
Lucia Linares Yáñez

5.2.2. SOLICITUDES DE INCLUSIÓN EN SOLO URBANO

O PXOM clasifica un único solo urbano, A vila de Carballo, recollendo as parcelas que *a priori* cumpren cos artigos 11 e 12.a) da LOUGA.

Aínda así existen parcelas, contidas en anteriores desenvolvementos que o PXOM en redacción desestimou, que poden cumprir na actualidade as condicións de solo urbano.

Das alegacións presentadas, 184 son peticións de cambio da clasificación de solo para incorporar as mesmas en solo urbano consolidado. Estas peticións afectan a parcelas situadas en solo rústico lindeiras ao solo urbano con distintas ordenanzas de aplicación, incrementándose o número de vivendas nesta clase de solo.

XUNTA DE GALICIA
Aprobado definitivamente por Orde da Conselleira
de Medio Ambiente e Ordenación do Territorio
de data - 4 FEB. 2016
A xefa do servizo de Planificación
Urbanística III
Lucía Linares Yáñez

Analizase inicialmente as parcelas afectadas segundo a súa localización na trama e existencia de servizos, diferenciando as mesmas por rangos.

- **Rango 1**: Solicitudes dentro do modelo de asentamento e criterios iniciais propostos no documento, sendo parcelas lindeiras a solo urbano consolidado situadas sobre viarios estruturantes e con todos ou algúns dos servizos urbanísticos.Cor verde escuro
- **Rango 2**: Solicitudes dentro do modelo de asentamento proposto pero cunha interpretación subxectiva dos criterios iniciais, sendo parcelas lindeiras a solo urbano consolidado situadas sobre viarios non estruturantes e/ou sen servizos urbanísticos. Cor verde claro
- **Rango 3**: Solicitudes que están sen dúbida fora dos criterios de delimitación iniciais e implicarían un cambio dos mesmos. Parcelas non lindeiras. Cor laranxa
- **Rango 4:** Parcelas incluídas en áreas de desenvolvemento (SUNC, AI, SUD) que solicitan a súa inclusión en solo urbano.Cor vermello

A continuación, unha vez coñecidos os criterios establecidos por rangos, califícanse as parcelas e cuantifícanse por medio do programa GV-SIG asignando atributos as mesmas, sendo a súa saída gráfica a seguinte:

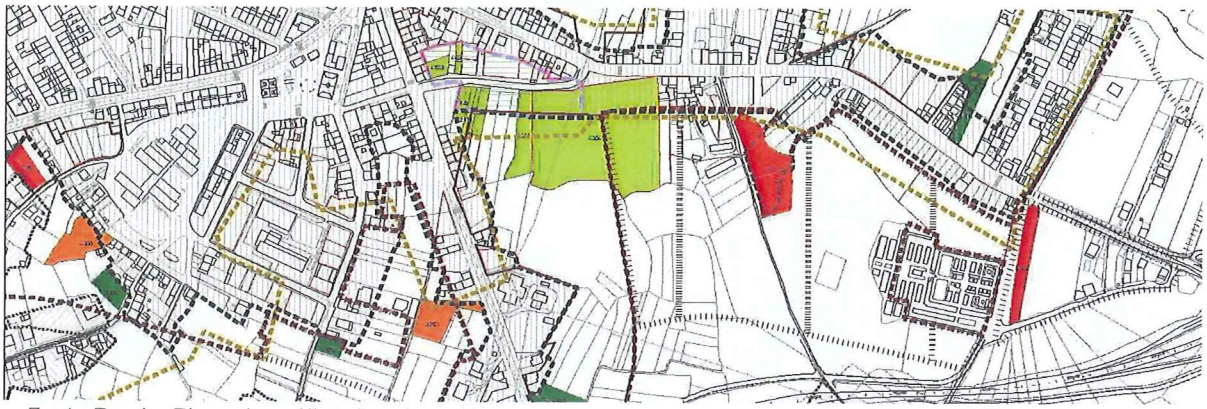

Fonte Propia: Plano de análise das alegacións

APROBADO PROVISIONALMENTE
POLO PLENO
En sesión de data,
18 NOV 2015
O SECRETARIO
CONCELLO DE CARBALLO

Con estes rangos cuantificáronse inicialmente os seguintes datos:

- Rango 1, 36 parcelas
- Rango 2, 28 parcelas
- Rango 3, 34 parcelas
- Rango 4, 86 parcelas

5.2.3. DELIMITACIÓN DE NOVOS ASENTAMENTOS

A memoria de Asentamento Poboacional do PXOM identifica as estruturas dos asentamentos existentes no termo municipal diferenciando entre os asentamentos da costa, os asentamentos de complexidade urbanística do centro e os asentamentos con maior valor agrario do sur e oeste.

Conforme a análise do modelo de asentamento poboacional característico do concello de Carballo, pódense establecer uns parámetros mínimos comúns para a definición de asentamento tradicional. Asemade:

- **Singularizado**, identificable e diferenciado administrativamente
- **Inclusión en planeamentos anteriores** e cumprimento das consolidacións establecidas pola LOUG
- **Número de edificacións:** Conforme a realidade territorial de Carballo establecese como límite, para a discriminación da existencia dun asentamento baseado na existencia de relacións comunitarias entre o home e o territorio, a existencia de ao menos catro (4) vivendas. No entanto, o planeamento delimita como solo de núcleo rural histórico-tradicional (SNR-HT), asentamentos recoñecidos nos censos e padróns oficiais, cunha estrutura histórico-tradicional -propia das casais/lugares- e existan espazos vinculados a vida

comunitaria ou polo menos 3 vivendas agrupadas cunha densidade significativa (4 viv/Ha). Temos que ter en conta que non se pode tomar coma referencia o PXOM do 2003 pola súa suspensión sendo o referente as normas subsidiarias municipais.

- **Densidade de vivendas:** Conforme a realidade territorial de Carballo establecese como límite, para a discriminación da existencia dun asentamento baseado na existencia de relacións comunitarias entre o home e o territorio en función do grao de proximidade das vivendas unha densidade superior a 2,5 viv/Ha.

A aceptación da existencia dos asentamentos identificados implicaría a ampliación da capacidade residencial. A comisión informativa toma como punto de partida a definición de asentamento contido no tomo de asentamento poboacional do PXOM. Neste tomo establece os parámetros mínimos comúns para a definición dun asentamento tradicional. Estes parámetros aplícanse, dun xeito xeral, aos asentamentos solicitados aceptándose aqueles que os cumpran.

5.2.4. OS NOVOS DESENVOLVEMENTOS

As peticións de novos desenvolvementos son mínimas non influíndo en exceso no modelo de ordenación territorial polo que é necesario analizalas individualmente dentro do contexto xeral do PXOM.



XUNTA DE GALICIA
Aprobado definitivamente por Orde da Conselleira de Medio Ambiente e Ordenación do Territorio
de data - 4 FEB. 2016
A xefa do servizo de Planificación Urbanística III
Lucía Linares Yáñez

APROBADO PROVISIONALMENTE POLO PLENO
En sesión de data,
18 NOV 2015
O SECRETARIO

6. FASE 4ª PROPOSTA DE RESOLUCIÓN DAS ALEGACIÓNS

6.1. INFORME PREVIO DE ALEGACIÓNS

O 20 de maio de 2013 preséntase un primeiro informe de alegacións realizado polo equipo redactor para recoller o desenvolvemento do proceso levado a cabo coa exposición pública do PXOM, e clasificar as alegacións presentadas no rexistro municipal polos distintos veciños e organizacións. Este informe define uns criterios iniciais que dan resposta as distintas peticións veciñais dentro do modelo de ordenación territorial desenvolvido polo plan.

Partindo da base de que a meirande parte das alegacións recibidas baséanse no aumento de parcelas edificables de licenza directa, sobre todo no solo de núcleo rural, o informe previo clasificaba os distintos contidos das alegacións por rangos, analizando o incremento da capacidade residencial do PXOM, peza clave para a aprobación definitiva e estimando unha previsión de crecemento na capacidade residencial a valorar por parte da Consellería competente na materia

6.2. AS COMISIÓNS INFORMATIVAS

Dende o mes de Xullo do 2013, realízanse na casa do Concello as comisións informativas de Urbanismo e Medio Rural CIUMR presididas polo Sr. Alcalde D. Evencio Ferrero Rodríguez para o estudio do PXOM e das alegacións presentadas ao mesmo por parte dos distintos grupos políticos.

A parte do equipo redactor e dos técnicos municipais, asisten as comisións os seguintes membros:

- Dª Milagros Lantes Seara (BNG)
- D. Luís María Lamas Álvarez (BNG)
- D. Marcos José Trigo Facal (BNG)
- D. Alberto Sueiro Pastoriza (PP),
- D. Juan Carlos Castro Pombo (PP)
- D. Manuel Andrade Cristóbal (TEGA)
- D. José Antonio Viña Patiño (PSdG-PSOE)

APROBADO PROVISIONALMENTE
POLO PLENO
En sesión de data,
18 NOV 2015
O SECRETARIO
CONCELLO DE CARBALLO

As comisións inícianse dende o mes de Xullo do 2013, rematando o 20 de Novembro, realizándose un total de 29 sesións repartidas no seguinte calendario:

- XULLO: 3/10/18/23/30
- AGOSTO: 20/28
- SETEMBRO: 3/6/10/12/16/18/23/25
- OUTUBRO: 3/4/9/10/16/17/23/24/30/31
- NOVEMBRO: 7/13/14/20

XUNTA DE GALICIA
Aprobado definitivamente por Orde da Conselleira de Medio Ambiente e Ordenación do Territorio
de data - 4 FEB. 2016
A xefa do servizo de Planificación Urbanística III
Lucía López Yáñez

Nestas comisións, analízanse e resólvense individualmente as alegacións de forma consensuada, baseándose no informe previo de alegacións redactado polo equipo redactor no mes de Maio. As determinacións e manifestacións expostas en ditas comisións son recollidas nas actas de cada sesión, actas que incorpóranse ao presente documento no **Anexo 2**, e que serven de base para a realización da proposta de resolución de alegacións.

6.3. PROPOSTA DE RESOLUCIÓN

A proposta de resolución das alegacións é a recollida nas actas das comisións informativas, CIUMR, realizadas nos derradeiros meses na casa do Concello.

Das 1.939 alegacións presentadas, recibíronse 22 alegacións fora de prazo, ditas alegacións non obterán resposta na fase de notificación, aínda que foron analizadas dentro do seu contexto xeral.

O PXOM de Carballo contou con 1.939 alegacións presentadas por 2.494 alegantes e divididas en 2.138 contidos que recollen 3.022 rexistros ou parcelas.

Se estima aceptada en su totalidade a alegación que conta con todos os seus contidos favorables

O resultado da proposta de resolución das **1.939 alegacións** recibidas ao PXOM, á presentación do presente informe, é a seguinte:

- **546** alegacións estimadas
- **912** alegacións desestimadas
- **481** alegacións parcialmente estimadas

No Anexo 1 presentase a proposta de resolución das alegacións ordenadas polo número de rexistro de entrada.

XUNTA DE GALICIA
Aprobado definitivamente por Orde da Conselleira de Medio Ambiente e Ordenación do Territorio
de data - 4 FEB. 2016
A xefa do servizo de Planificación Urbanística III
Lucía Linares Yáñez

APROBADO PROVISIONALMENTE POLO PLENO
En sesión de data,
18 NOV 2015
O SECRETARIO

7. FASE 5ª PROPOSTA DE RESOLUCIÓN DAS ALEGACIÓNS SETEMBRO 2015

O 2 de febreiro de 2015 o Pleno do Concello de Carballo aprobou provisionalmente o Plan Xeral de Ordenación Municipal (PXOM), conforme ao artigo 85.7 da Lei 9/2002, de 30 de decembre, de ordenación urbanística e protección do medio rural de Galicia (LOUG).

Dito documento foi remitido a la Consellería solicitando a súa aprobación definitiva.

O 2 de xullo de 2015, a Consellería dito a "Orde do 2 de xullo de 2015 sobre aprobación definitiva do Plan Xeral de Ordenación Municipal do Concello de Carballo" (en diante Orde), no que se denegaba a aprobación definitiva do PXOM, e se establecía a necesidade de redactar os documentos modificados precisos para emendar as deficiencias sinaladas na propia Orde.

Como consecuencia do anterior, procedeuse a modificar o PXOM nos aspectos sinalados na Orde, os cales detállanse no Anexo VIII da Memoria Xustificativa dos seus Fins e Obxectivos do PXOM, co fin de xustificar a súa correcta incorporación.

Unha vez efectuadas as modificacións citadas, procedeuse a analizar cales afectaban a parcelas que foron obxecto de alegación (no período de exposición pública do PXOM), co fin de determinar se, como consecuencia da incorporación das determinacións esixidas pola Orden, modificábase o sentido da resolución das mesmas.

Do análise anterior obtívose que as modificacións derivadas da incorporación das determinacións da Orden, levan consigo o cambio do sentido da resolución de 117 alegacións, que afectan a 136 parcelas. Estas alegacións, na primeira proposta de resolución de decembro de 2014 foron estimadas, pero finalmente, pola aplicación da "Orde do 2 de xullo de 2015 sobre aprobación definitiva do Plan Xeral de Ordenación Municipal do Concello de Carballo", proponse a súa desestimación.

O resultado da proposta de resolución das **1.939 alegacións** recibidas ao PXOM, á presentación do presente informe, é a seguinte:

- **463** alegacións estimadas
- **952** alegacións desestimadas
- **524** alegacións parcialmente estimadas

No Anexo 3 presentase a proposta de resolución das alegacións afectadas pola Orde, ordenadas polo número de rexistro de entrada.

APROBADO PROVISIONALMENTE POLO PLENO
En sesión de data,
18 NOV 2015
O SECRETARIO
CONCELLO DE CARBALLO

A Coruña, setembro do 2015

Ado: O arquitecto director do PXOM

XUNTA DE GALICIA
Aprobado definitivamente por Orde da Conselleira de Medio Ambiente e Ordenación do Territorio
de data - 4 FEB. 2016
A xefa do servizo de Planificación Urbanística III
Lucía Linares Yáñez

Álvaro Fernández Carballada

XUNTA DE GALICIA
Aprobado definitivamente por Orde da Conselleira de Medio Ambiente e Ordenación do Territorio
de data - 4 FEB. 2016
A xefa do servizo de Planificación Urbanística III
Lucía Linares Yáñez

APROBADO PROVISIONALMENTE POLO PLENO
En sesión de data,
18 NOV 2015
O SECRETARIO

ANEXO 1. LISTADO PROPOSTA DE RESOLUCIÓN DAS ALEGACIÓNS

APROBADO PROVISIONALMENTE
POLO PLENO
En sesión de data,
18 NOV 2015
O SECRETARIO

CONCELLO DE CARBALLO

APROBADO PROVISIONALM
POLO PLENO
En sesión de data,
18 NOV 2015
O SECRETARIO

ANEXO 1: PROPOSTA DE RESOLUCIÓN ÁS ALEGACIÓNS - PXOM DE CARBALLO

Decembro 2014

Nº Rexistro: 1009

Contido: Cambio de clasificación

Referencia Catastral	Proposta de Resolución
1039601NH3813N	Estimada

A proposta de resolución foi adoptada por cumprirse cos requisitos legalmente establecidos, e cos criterios e obxectivos establecidos pola Comisión Informativa de Urbanismo e Medio Rural do Concello de Carballo.

Nº Rexistro: 1011

Contido: Cambio de clasificación

Referencia Catastral	Proposta de Resolución
15019A09800074	Parcialmente estimada

A proposta de resolución foi adoptada pola Comisión Informativa de Urbanismo e Medio Rural do Concello de Carballo, en sesión celebrada o 20/08/2013, segundo Acta que se incorpora neste mesmo Anexo do PXOM.

Nº Rexistro: 1025

Contido: Cambio de clasificación

Referencia Catastral	Proposta de Resolución
15019A23300228	Desestimada
15019A23300229	Desestimada
15019A23300230	Desestimada

A proposta de resolución foi adoptada pola Comisión Informativa de Urbanismo e Medio Rural do Concello de Carballo, en sesión celebrada o 10/09/2013, segundo Acta que se incorpora neste mesmo Anexo do PXOM.

Nº Rexistro: 1026

Contido: Cambio de clasificación

Referencia Catastral	Proposta de Resolución
15019A15000371	Desestimada

A proposta de resolución foi adoptada pola Comisión Informativa de Urbanismo e Medio Rural do Concello de Carballo, en sesión celebrada o 03/09/2013, segundo Acta que se incorpora neste mesmo Anexo do PXOM.

Nº Rexistro: 1036

Contido: A parcela está incluida parcialmente na clasificación. Se solicita a súa inclusión total

Referencia Catastral	Proposta de Resolución
2402101NH3820S	Parcialmente estimada

A proposta de resolución foi adoptada pola Comisión Informativa de Urbanismo e Medio Rural do Concello de Carballo, en sesión celebrada o 18/06/2013, segundo Acta que se incorpora neste mesmo Anexo do PXOM.

Nº Rexistro: 1037

Contido: A parcela está incluida parcialmente na clasificación. Se solicita a súa inclusión total

Referencia Catastral	Proposta de Resolución
15019A13000376	Parcialmente estimada
15019A13000622	Parcialmente estimada

A proposta de resolución foi adoptada pola Comisión Informativa de Urbanismo e Medio Rural do Concello de Carballo, en sesión celebrada o 18/06/2013, segundo Acta que se incorpora neste mesmo Anexo do PXOM.

XUNTA DE GALICIA
Aprobado definitivamente por Orde da Conselleira
de Medio Ambiente e Ordenación do Territorio
de data - 4 FEB. 2016
A xefa do servizo de Planificación
Urbanística III
Lucía Linares Yáñez

XUNTA DE GALICIA
Aprobado definitivamente por Orde da Conselleira
de Medio Ambiente e Ordenación do Territorio
de data - 4 FEB. 2016

APROBADO PROVISIONALMENTE
POLO PLENO
En sesión de data,
18 NOV 2015
O SECRETARIO

Nº Rexistro: 1040

Contido: A parcela está incluida parcialmente na clasificación. Se solicita a súa inclusión total

Referencia Catastral	Proposta de Resolución
15019A07200124	Estimada

Contido: Cambio de clasificación

Referencia Catastral	Proposta de Resolución
15019A07200090	Parcialmente estimada

A proposta de resolución foi adoptada pola Comisión Informativa de Urbanismo e Medio Rural do Concello de Carballo, en sesión celebrada o 30/07/2013, segundo Acta que se incorpora neste mesmo Anexo do PXOM.

Nº Rexistro: 1041

Contido: Cambio de clasificación

Referencia Catastral	Proposta de Resolución
8848607NH2784N	Estimada

Contido: Modificación das aliñacións

Referencia Catastral	Proposta de Resolución
15019A07200124	Estimada

A proposta de resolución foi adoptada por cumprirse cos requisitos legalmente establecidos, e cos criterios e obxectivos establecidos pola Comisión Informativa de Urbanismo e Medio Rural do Concello de Carballo.

Nº Rexistro: 1056

Contido: Cambio de clasificación

Referencia Catastral	Proposta de Resolución
7176710NH2877N	Estimada

A proposta de resolución foi adoptada por cumprirse cos requisitos legalmente establecidos, e cos criterios e obxectivos establecidos pola Comisión Informativa de Urbanismo e Medio Rural do Concello de Carballo.

Nº Rexistro: 1057

Contido: Cambio de clasificación

Referencia Catastral	Proposta de Resolución
002402700NH29C	Estimada

A proposta de resolución foi adoptada pola Comisión Informativa de Urbanismo e Medio Rural do Concello de Carballo, en sesións celebradas os 04/10/2013 e 09/10/2013, segundo Actas que se incorporan neste mesmo Anexo do PXOM.

Nº Rexistro: 1065

Contido: Cambio de clasificación

Referencia Catastral	Proposta de Resolución
15019A12000002	Desestimada
15019A12000139	Desestimada

A proposta de resolución foi adoptada por non cumprirse cos requisitos legalmente establecidos, e cos criterios e obxectivos establecidos pola Comisión Informativa de Urbanismo e Medio Rural do Concello de Carballo.

Nº Rexistro: 1120

Contido: Cambio de clasificación

Referencia Catastral	Proposta de Resolución
15019A05500157	Estimada

A proposta de resolución foi adoptada pola Comisión Informativa de Urbanismo e Medio Rural do Concello de Carballo, en sesión celebrada o 30/07/2013, segundo Acta que se incorpora neste mesmo Anexo do PXOM.

XUNTA DE GALICIA
Aprobado definitivamente por Orde da Conselleira
de Medio Ambiente e Ordenación do Territorio
de data - 4 FEB. 2016
A Xefa do servizo de Planificación Urbanística III
Justina Linares Yáñez
APROBADO PROVISIONALMENTE
POLO PLENO
En sesión de data,
18 NOV 2015
O SECRETARIO

Nº Rexistro: 1157

Contido: A parcela está incluida parcialmente na clasificación. Se solicita a súa inclusión total

Referencia Catastral	Proposta de Resolución
3230401NH3833S	Parcialmente estimada

Contido: Cambio de clasificación

Referencia Catastral	Proposta de Resolución
15019A11200069	Desestimada

A proposta de resolución foi adoptada pola Comisión Informativa de Urbanismo e Medio Rural do Concello de Carballo, en sesión celebrada o 18/06/2013, segundo Acta que se incorpora neste mesmo Anexo do PXOM.

Nº Rexistro: 1161

Contido: Cambio de clasificación

Referencia Catastral	Proposta de Resolución
0615801NH3801N	Parcialmente estimada
15019A13500028	Desestimada

A proposta de resolución foi adoptada por cumprirse parcialmente cos requisitos legalmente establecidos, e cos criterios e obxectivos establecidos pola Comisión Informativa de Urbanismo e Medio Rural do Concello de Carballo.

Nº Rexistro: 1167

Contido: A parcela está incluida parcialmente na clasificación. Se solicita a súa inclusión total

Referencia Catastral	Proposta de Resolución
4354904NH2845N	Desestimada

A proposta de resolución foi adoptada por non cumprirse cos requisitos legalmente establecidos, e cos criterios e obxectivos establecidos pola Comisión Informativa de Urbanismo e Medio Rural do Concello de Carballo.

Nº Rexistro: 1189

Contido: Cambio de clasificación

Referencia Catastral	Proposta de Resolución
15019A09600094	Estimada

A proposta de resolución foi adoptada por cumprirse cos requisitos legalmente establecidos, e cos criterios e obxectivos establecidos pola Comisión Informativa de Urbanismo e Medio Rural do Concello de Carballo.

Nº Rexistro: 12143

Contido: Modificación das aliñacións

Referencia Catastral	Proposta de Resolución
000300500NH28B	Estimada

A proposta de resolución foi adoptada pola Comisión Informativa de Urbanismo e Medio Rural do Concello de Carballo, en sesións celebradas os 23/07/2013 e 07/11/2013, segundo Actas que se incorporan neste mesmo Anexo do PXOM.

Nº Rexistro: 1223

Contido: Cambio de clasificación

Referencia Catastral	Proposta de Resolución
15019A07700173	Desestimada
15019A07700175	Desestimada
15019A07700176	Desestimada

A proposta de resolución foi adoptada pola Comisión Informativa de Urbanismo e Medio Rural do Concello de Carballo, en sesión celebrada o 30/07/2013, segundo Acta que se incorpora neste mesmo Anexo do PXOM.

Nº Rexistro: 1226

Contido: Cambio de clasificación

Referencia Catastral	Proposta de Resolución
15019A02800137	Estimada

A proposta de resolución foi adoptada por cumprirse cos requisitos legalmente establecidos, e cos criterios e obxectivos establecidos pola Comisión Informativa de Urbanismo e Medio Rural do Concello de Carballo.

XUNTA DE GALICIA
Aprobado definitivamente por Orde da Conselleira
de Medio Ambiente e Ordenación do Territorio
de data - 4 FEB. 2016
Dirección Xeral de Planificación
Urbanística III

APROBADO PROVISIONALMENTE
POLO PLENO
En sesión de data,
18 NOV 2015

Nº Rexistro: 1235

Contido: Cambio de clasificación

Referencia Catastral	Proposta de Resolución
15019A04500052	Desestimada

A proposta de resolución foi adoptada por non cumprirse cos requisitos legalmente establecidos, e cos criterios e obxectivos establecidos pola Comisión Informativa de Urbanismo e Medio Rural do Concello de Carballo.

Nº Rexistro: 1241

Contido: A parcela está incluida parcialmente na clasificación. Se solicita a súa inclusión total

Referencia Catastral	Proposta de Resolución
15019A11800268	Desestimada

A proposta de resolución foi adoptada pola Comisión Informativa de Urbanismo e Medio Rural do Concello de Carballo, en sesión celebrada o 16/09/2013, segundo Acta que se incorpora neste mesmo Anexo do PXOM.

Nº Rexistro: 1243

Contido: Cambio de clasificación

Referencia Catastral	Proposta de Resolución
15019A01200014	Estimada

A proposta de resolución foi adoptada por cumprirse cos requisitos legalmente establecidos, e cos criterios e obxectivos establecidos pola Comisión Informativa de Urbanismo e Medio Rural do Concello de Carballo.

Nº Rexistro: 1265

Contido: Cambio de clasificación

Referencia Catastral	Proposta de Resolución
6080202NH2768S	Parcialmente estimada

A proposta de resolución foi adoptada pola Comisión Informativa de Urbanismo e Medio Rural do Concello de Carballo, en sesión celebrada o 12/09/2013, segundo Acta que se incorpora neste mesmo Anexo do PXOM.

Nº Rexistro: 1293

Contido: Cambio de clasificación

Referencia Catastral	Proposta de Resolución
6226503NH2962N	Estimada

A proposta de resolución foi adoptada por cumprirse cos requisitos legalmente establecidos, e cos criterios e obxectivos establecidos pola Comisión Informativa de Urbanismo e Medio Rural do Concello de Carballo.

Nº Rexistro: 1294

Contido: Cambio de clasificación

Referencia Catastral	Proposta de Resolución
15019A24100315	Estimada

A proposta de resolución foi adoptada pola Comisión Informativa de Urbanismo e Medio Rural do Concello de Carballo, en sesión celebrada o 28/08/2013, segundo Acta que se incorpora neste mesmo Anexo do PXOM.

Nº Rexistro: 1298

Contido: A parcela está incluida parcialmente na clasificación. Se solicita a súa inclusión total

Referencia Catastral	Proposta de Resolución
2501412NH3820S	Parcialmente estimada

A proposta de resolución foi adoptada pola Comisión Informativa de Urbanismo e Medio Rural do Concello de Carballo, en sesións celebradas os 18/06/2013 e 23/09/2013, segundo Actas que se incorporan neste mesmo Anexo do PXOM.

Nº Rexistro: 1302

Contido: A parcela está incluida parcialmente na clasificación. Se solicita a súa inclusión total

Referencia Catastral	Proposta de Resolución
15019A15500106	Desestimada

A proposta de resolución foi adoptada pola Comisión Informativa de Urbanismo e Medio Rural do Concello de Carballo, en sesión celebrada o 03/09/2013, segundo Acta que se incorpora neste mesmo Anexo do PXOM.

APROBADO PROVISIONALMENTE
POLO PLENO
En sesión de data,
18 NOV 2015
O SECRETARIO

Nº Rexistro: 1303

Contido: Cambio de clasificación

Referencia Catastral	Proposta de Resolución
15019A19400293	Desestimada

A proposta de resolución foi adoptada pola Comisión Informativa de Urbanismo e Medio Rural do Concello de Carballo, en sesións celebradas os 13/11/2013 e 14/11/2013, segundo Actas que se incorporan neste mesmo Anexo do PXOM.

Nº Rexistro: 1304

Contido: A parcela está incluida parcialmente na clasificación. Se solicita a súa inclusión total

Referencia Catastral	Proposta de Resolución
6226514NH2962N	Estimada

A proposta de resolución foi adoptada pola Comisión Informativa de Urbanismo e Medio Rural do Concello de Carballo, en sesión celebrada o 06/09/2013, segundo Acta que se incorpora neste mesmo Anexo do PXOM.

Nº Rexistro: 1305

Contido: Cambio de clasificación

Referencia Catastral	Proposta de Resolución
15019A06700136	Parcialmente estimada
15019A06700137	Parcialmente estimada

A proposta de resolución foi adoptada pola Comisión Informativa de Urbanismo e Medio Rural do Concello de Carballo, en sesión celebrada o 30/07/2013, segundo Acta que se incorpora neste mesmo Anexo do PXOM.

Nº Rexistro: 1306

Contido: Cambio de clasificación

Referencia Catastral	Proposta de Resolución
15019A06700124	Estimada

A proposta de resolución foi adoptada por cumprirse cos requisitos legalmente establecidos, e cos criterios e obxectivos establecidos pola Comisión Informativa de Urbanismo e Medio Rural do Concello de Carballo.

Nº Rexistro: 1307

Contido: Cambio de clasificación

Referencia Catastral	Proposta de Resolución
7275416NH2877N	Parcialmente estimada

A proposta de resolución foi adoptada por cumprirse parcialmente cos requisitos legalmente establecidos, e cos criterios e obxectivos establecidos pola Comisión Informativa de Urbanismo e Medio Rural do Concello de Carballo.

Nº Rexistro: 1308

Contido: Delimitación de novo asentamento

Referencia Catastral	Proposta de Resolución
002100200NH28B	Estimada

A proposta de resolución foi adoptada por cumprirse cos requisitos legalmente establecidos, e cos criterios e obxectivos establecidos pola Comisión Informativa de Urbanismo e Medio Rural do Concello de Carballo.

Nº Rexistro: 13129

Contido: Cambio de clasificación

Referencia Catastral	Proposta de Resolución
7721117NH2972S	Parcialmente estimada

A proposta de resolución foi adoptada pola Comisión Informativa de Urbanismo e Medio Rural do Concello de Carballo, en sesión celebrada o 07/11/2013, segundo Acta que se incorpora neste mesmo Anexo do PXOM.

XUNTA DE GALICIA
Aprobado definitivamente por Orde da Conselleira
de Medio Ambiente e Ordenación do Territorio
de data - 4 FEB. 2016
A xefa do servizo de Planificación
Urbanística III
Lucía Linares Yáñez

Aprobado definitivamente por Orde da Conselleira
de Medio Ambiente e Ordenación do Territorio

de data - 4 FEB. 2016

A xefa do servizo de Planificación
Urbanística III

Lucía Linares Yáñez

Nº Rexistro: 1315

Contido: Cambio de clasificación

Referencia Catastral	Proposta de Resolución
2404108NH3820S	Estimada

A proposta de resolución foi adoptada pola Comisión Informativa de Urbanismo e Medio Rural do Concello de Carballo, en sesión celebrada o 18/06/2013, segundo Acta que se incorpora neste mesmo Anexo do PXOM.

APROBADO PROVISIONALMENTE
POLO PLENO
En sesión de data,
18 NOV 2015
O SECRETARIO

Nº Rexistro: 1316

Contido: Cambio de clasificación

Referencia Catastral	Proposta de Resolución
2303604NH3820S	Desestimada
2303615NH3820S	Desestimada
2404101NH3820S	Desestimada
2404102NH3820S	Desestimada
2404103NH3820S	Desestimada

A proposta de resolución foi adoptada pola Comisión Informativa de Urbanismo e Medio Rural do Concello de Carballo, en sesión celebrada o 18/06/2013, segundo Acta que se incorpora neste mesmo Anexo do PXOM.

Nº Rexistro: 1317

Contido: Cambio de clasificación

Referencia Catastral	Proposta de Resolución
3631810NH2941N	Desestimada

A proposta de resolución foi adoptada pola Comisión Informativa de Urbanismo e Medio Rural do Concello de Carballo, en sesións celebradas os 28/08/2013 e 09/10/2013, segundo Actas que se incorporan neste mesmo Anexo do PXOM.

Nº Rexistro: 1318

Contido: Cambio de clasificación

Referencia Catastral	Proposta de Resolución
15019A09200465	Parcialmente estimada

A proposta de resolución foi adoptada pola Comisión Informativa de Urbanismo e Medio Rural do Concello de Carballo, en sesión celebrada o 20/08/2013, segundo Acta que se incorpora neste mesmo Anexo do PXOM.

Nº Rexistro: 1324

Contido: Cambio de clasificación

Referencia Catastral	Proposta de Resolución
15019A12400140	Estimada
15019A12400141	Estimada

A proposta de resolución foi adoptada pola Comisión Informativa de Urbanismo e Medio Rural do Concello de Carballo, en sesión celebrada o 18/06/2013, segundo Acta que se incorpora neste mesmo Anexo do PXOM.

Nº Rexistro: 13276

Contido: Cambio de clasificación

Referencia Catastral	Proposta de Resolución
15019A08500290	Parcialmente estimada

A proposta de resolución foi adoptada pola Comisión Informativa de Urbanismo e Medio Rural do Concello de Carballo, en sesión celebrada o 07/11/2013, segundo Acta que se incorpora neste mesmo Anexo do PXOM.

Nº Rexistro: 13290

Contido: Cambio de clasificación

Referencia Catastral	Proposta de Resolución
15019A09000356	Estimada

A proposta de resolución foi adoptada pola Comisión Informativa de Urbanismo e Medio Rural do Concello de Carballo, en sesión celebrada o 07/11/2013, segundo Acta que se incorpora neste mesmo Anexo do PXOM.

Nº Rexistro: 13371

Contido: A parcela está incluida parcialmente na clasificación. Se solicita a súa inclusión total

Referencia Catastral	Proposta de Resolución
3165305NH2836N	Desestimada
3165306NH2836N	Desestimada
3165307NH2836N	Desestimada
3165309NH2836N	Desestimada
3165324NH2836N	Desestimada

Contido: Cambio de clasificación

Referencia Catastral	Proposta de Resolución
000900500NH28E	Desestimada
15019A02500705	Desestimada
15019A02500706	Desestimada
3165303NH2836N	Desestimada

APROBADO PROVISIONALMENTE POLO PLENO
En sesión de data,
18 NOV 2015
O SECRETARIO

A proposta de resolución foi adoptada pola Comisión Informativa de Urbanismo e Medio Rural do Concello de Carballo, en sesión celebrada o 07/11/2013, segundo Acta que se incorpora neste mesmo Anexo do PXOM.

Nº Rexistro: 1338

Contido: Cambio de clasificación

Referencia Catastral	Proposta de Resolución
15019A04400187	Parcialmente estimada

A proposta de resolución foi adoptada pola Comisión Informativa de Urbanismo e Medio Rural do Concello de Carballo, en sesións celebradas os 13/11/2013 e 14/11/2013, segundo Actas que se incorporan neste mesmo Anexo do PXOM.

Nº Rexistro: 1341

Contido: Cambio de clasificación

Referencia Catastral	Proposta de Resolución
15019A21000042	Parcialmente estimada
15019A21000043	Desestimada

A proposta de resolución foi adoptada pola Comisión Informativa de Urbanismo e Medio Rural do Concello de Carballo, en sesións celebradas os 18/06/2013 e 03/10/2013, segundo Actas que se incorporan neste mesmo Anexo do PXOM.

Nº Rexistro: 1343

Contido: Cambio de clasificación

Referencia Catastral	Proposta de Resolución
4725203NH2942N	Estimada

A proposta de resolución foi adoptada por cumprirse cos requisitos legalmente establecidos, e cos criterios e obxectivos establecidos pola Comisión Informativa de Urbanismo e Medio Rural do Concello de Carballo.

Nº Rexistro: 1352

Contido: Cambio de clasificación

Referencia Catastral	Proposta de Resolución
15019A08900274	Estimada

A proposta de resolución foi adoptada por cumprirse cos requisitos legalmente establecidos, e cos criterios e obxectivos establecidos pola Comisión Informativa de Urbanismo e Medio Rural do Concello de Carballo.

XUNTA DE GALICIA
Aprobado definitivamente por Orde da Conselleira de Medio Ambiente e Ordenación do Territorio
de data - 4 FEB. 2016
A xefa do servizo de Planificación Urbanística III
Lucía Linares Yáñez

XUNTA DE GALICIA
Aprobado definitivamente por Orde da Conselleira de Medio Ambiente e Ordenación do Territorio
- 4 FEB. 2016
APROBADO PROVISIONALMENTE POLO PLENO
En sesión de data,
18 NOV 2015
O SECRETARIO
A xefa do servizo de Planificación
Lucía Linares Yáñez

Nº Rexistro: 1355 de data

Contido: Cambio de clasificación

Referencia Catastral	Proposta de Resolución
15019A10400207	Estimada
15019A10400272	Desestimada
15019A10400273	Parcialmente estimada

A proposta de resolución foi adoptada por cumprirse parcialmente cos requisitos legalmente establecidos, e cos criterios e obxectivos establecidos pola Comisión Informativa de Urbanismo e Medio Rural do Concello de Carballo.

Nº Rexistro: 1356

Contido: Cambio de clasificación

Referencia Catastral	Proposta de Resolución
15019A08900273	Estimada

A proposta de resolución foi adoptada por cumprirse cos requisitos legalmente establecidos, e cos criterios e obxectivos establecidos pola Comisión Informativa de Urbanismo e Medio Rural do Concello de Carballo.

Nº Rexistro: 1357

Contido: A parcela está incluida parcialmente na clasificación. Se solicita a súa inclusión total

Referencia Catastral	Proposta de Resolución
001903700NH28D	Desestimada
002001200NH28D	Desestimada

Contido: Cambio de clasificación

Referencia Catastral	Proposta de Resolución
15019A07400005	Desestimada

A proposta de resolución foi adoptada pola Comisión Informativa de Urbanismo e Medio Rural do Concello de Carballo, en sesión celebrada o 16/09/2013, segundo Acta que se incorpora neste mesmo Anexo do PXOM.

Nº Rexistro: 1358

Contido: Cambio de clasificación

Referencia Catastral	Proposta de Resolución
15019A07400055	Desestimada
15019A07400061	Desestimada

A proposta de resolución foi adoptada por non cumprirse cos requisitos legalmente establecidos, e cos criterios e obxectivos establecidos pola Comisión Informativa de Urbanismo e Medio Rural do Concello de Carballo.

Nº Rexistro: 1359

Contido: Cambio de clasificación

Referencia Catastral	Proposta de Resolución
15019A12400188	Desestimada

A proposta de resolución foi adoptada pola Comisión Informativa de Urbanismo e Medio Rural do Concello de Carballo, en sesión celebrada o 18/06/2013, segundo Acta que se incorpora neste mesmo Anexo do PXOM.

Nº Rexistro: 1360

Contido: Cambio de clasificación

Referencia Catastral	Proposta de Resolución
15019A12400237	Desestimada

A proposta de resolución foi adoptada pola Comisión Informativa de Urbanismo e Medio Rural do Concello de Carballo, en sesión celebrada o 18/06/2013, segundo Acta que se incorpora neste mesmo Anexo do PXOM.

XUNTA DE GALICIA
Aprobado definitivamente por Orde da Conselleira de Medio Ambiente e Ordenación do Territorio
de data 4 FEB. 2016
A xefa do servizo de Planificación Urbanística III
Lucía Linares Yáñez
APROBADO PROVISIONALMENTE
PLENO
En sesión de data,
18 NOV 2015
O SECRETARIO
CONCELLO DE CARBALLO

Nº Rexistro: 1362

Contido: Delimitación de novo asentamento

Referencia Catastral	Proposta de Resolución
15019A23500223	Desestimada

A proposta de resolución foi adoptada pola Comisión Informativa de Urbanismo e Medio Rural do Concello de Carballo, en sesión celebrada o 14/11/2013, segundo Acta que se incorpora neste mesmo Anexo do PXOM.

Nº Rexistro: 1364

Contido: Cambio de clasificación

Referencia Catastral	Proposta de Resolución
15019A24100116	Estimada

A proposta de resolución foi adoptada por cumprirse cos requisitos legalmente establecidos, e cos criterios e obxectivos establecidos pola Comisión Informativa de Urbanismo e Medio Rural do Concello de Carballo.

Nº Rexistro: 1372

Contido: Cambio de clasificación

Referencia Catastral	Proposta de Resolución
15019A24100421	Estimada

Contido: Modificación de trazados vinculantes e de Sistemas Xerais ou dotacións

Referencia Catastral	Proposta de Resolución
15019A24100421	Desestimada

A proposta de resolución foi adoptada por cumprirse parcialmente cos requisitos legalmente establecidos, e cos criterios e obxectivos establecidos pola Comisión Informativa de Urbanismo e Medio Rural do Concello de Carballo.

Nº Rexistro: 1410

Contido: Cambio de clasificación

Referencia Catastral	Proposta de Resolución
001001100NH28E	Desestimada

A proposta de resolución foi adoptada pola Comisión Informativa de Urbanismo e Medio Rural do Concello de Carballo, en sesión celebrada o 10/10/2013, segundo Acta que se incorpora neste mesmo Anexo do PXOM.

Nº Rexistro: 1411

Contido: Cambio de clasificación

Referencia Catastral	Proposta de Resolución
15019A06505002	Estimada

A proposta de resolución foi adoptada por cumprirse cos requisitos legalmente establecidos, e cos criterios e obxectivos establecidos pola Comisión Informativa de Urbanismo e Medio Rural do Concello de Carballo.

Nº Rexistro: 1412

Contido: Cambio de clasificación

Referencia Catastral	Proposta de Resolución
6977403NH2877N	Estimada

A proposta de resolución foi adoptada por cumprirse cos requisitos legalmente establecidos, e cos criterios e obxectivos establecidos pola Comisión Informativa de Urbanismo e Medio Rural do Concello de Carballo.

Nº Rexistro: 1413

Contido: Cambio de clasificación

Referencia Catastral	Proposta de Resolución
15019A08300105	Parcialmente estimada
15019A08300106	Parcialmente estimada
15019A08300107	Parcialmente estimada

A proposta de resolución foi adoptada pola Comisión Informativa de Urbanismo e Medio Rural do Concello de Carballo, en sesións celebradas os 28/08/2013 e 14/11/2013, segundo Actas que se incorporan neste mesmo Anexo do PXOM.

XUNTA DE GALICIA
Aprobado definitivamente por Orde da Conselleira
de Medio Ambiente e Ordenación do Territorio

Nº Rexistro: 1414 de data - 4 FEB. 2016

Contido: Modificación de trazados vinculantes e de Sistemas Xerais ou dotacións

Referencia Catastral	Proposta de Resolución
4382001NH2848S	Desestimada

A proposta de resolución foi adoptada pola Comisión Informativa de Urbanismo e Medio Rural do Concello de Carballo, en sesións celebradas os 07/11/2013 e 13/11/2013, segundo Actas que se incorporan neste mesmo Anexo do PXOM.

APROBADO PROVISIONALMENTE
POLO PLENO
En sesión de data,
18 NOV 2015
O SECRETARIO

Nº Rexistro: 1415

Contido: Cambio de clasificación

Referencia Catastral	Proposta de Resolución
000700600NH38A	Desestimada
15019A12300089	Desestimada

A proposta de resolución foi adoptada por non cumprirse cos requisitos legalmente establecidos, e cos criterios e obxectivos establecidos pola Comisión Informativa de Urbanismo e Medio Rural do Concello de Carballo.

Nº Rexistro: 14251

Contido: A parcela está incluida parcialmente na clasificación. Se solicita a súa inclusión total

Referencia Catastral	Proposta de Resolución
15019A02200061	Parcialmente estimada

A proposta de resolución foi adoptada pola Comisión Informativa de Urbanismo e Medio Rural do Concello de Carballo, en sesión celebrada o 07/11/2013, segundo Acta que se incorpora neste mesmo Anexo do PXOM.

Nº Rexistro: 1452

Contido: Cambio de clasificación

Referencia Catastral	Proposta de Resolución
15019A12100184	Parcialmente estimada

A proposta de resolución foi adoptada por cumprirse parcialmente cos requisitos legalmente establecidos, e cos criterios e obxectivos establecidos pola Comisión Informativa de Urbanismo e Medio Rural do Concello de Carballo.

Nº Rexistro: 1456

Contido: Cambio de clasificación

Referencia Catastral	Proposta de Resolución
0	Desestimada

A proposta de resolución foi adoptada por non cumprirse cos requisitos legalmente establecidos, e cos criterios e obxectivos establecidos pola Comisión Informativa de Urbanismo e Medio Rural do Concello de Carballo.

Nº Rexistro: 1465

Contido: Cambio de clasificación

Referencia Catastral	Proposta de Resolución
15019A24100103	Desestimada

A proposta de resolución foi adoptada por non cumprirse cos requisitos legalmente establecidos, e cos criterios e obxectivos establecidos pola Comisión Informativa de Urbanismo e Medio Rural do Concello de Carballo.

Nº Rexistro: 1466

Contido: Cambio de clasificación

Referencia Catastral	Proposta de Resolución
15019A06900421	Parcialmente estimada

A proposta de resolución foi adoptada pola Comisión Informativa de Urbanismo e Medio Rural do Concello de Carballo, en sesión celebrada o 30/07/2013, segundo Acta que se incorpora neste mesmo Anexo do PXOM.

XUNTA DE GALICIA
Aprobado definitivamente por Orde da Conselleira
de Medio Ambiente e Ordenación do Territorio
- 4 FEB. 2016
Xefa do servizo de Planificación Urbanística III
Lucía Linares Yáñez
APROBADO PROVISIONALMENTE POLO PLENO
En sesión de data,
18 NOV 2015
O SECRETARIO
CONCELLO DE CARBALLO

Nº Rexistro: 1467

Contido: Cambio de clasificación

Referencia Catastral	Proposta de Resolución
15019A24100615	Desestimada

A proposta de resolución foi adoptada por non cumprirse cos requisitos legalmente establecidos, e cos criterios e obxectivos establecidos pola Comisión Informativa de Urbanismo e Medio Rural do Concello de Carballo.

Nº Rexistro: 1468

Contido: Cambio de clasificación

Referencia Catastral	Proposta de Resolución
15019A24100117	Estimada

A proposta de resolución foi adoptada pola Comisión Informativa de Urbanismo e Medio Rural do Concello de Carballo, en sesión celebrada o 28/08/2013, segundo Acta que se incorpora neste mesmo Anexo do PXOM.

Nº Rexistro: 1469

Contido: A parcela está incluida parcialmente na clasificación. Se solicita a súa inclusión total

Referencia Catastral	Proposta de Resolución
5520221NH2851N	Estimada

A proposta de resolución foi adoptada por cumprirse cos requisitos legalmente establecidos, e cos criterios e obxectivos establecidos pola Comisión Informativa de Urbanismo e Medio Rural do Concello de Carballo.

Nº Rexistro: 1470

Contido: A parcela está incluida parcialmente na clasificación. Se solicita a súa inclusión total

Referencia Catastral	Proposta de Resolución
15019A24100566	Parcialmente estimada

A proposta de resolución foi adoptada pola Comisión Informativa de Urbanismo e Medio Rural do Concello de Carballo, en sesión celebrada o 20/08/2013, segundo Acta que se incorpora neste mesmo Anexo do PXOM.

Nº Rexistro: 1471

Contido: Cambio de clasificación

Referencia Catastral	Proposta de Resolución
15019A08900272	Estimada

A proposta de resolución foi adoptada pola Comisión Informativa de Urbanismo e Medio Rural do Concello de Carballo, en sesión celebrada o 03/07/2013, segundo Acta que se incorpora neste mesmo Anexo do PXOM.

Nº Rexistro: 1472

Contido: Modificación das aliñacións

Referencia Catastral	Proposta de Resolución
5038301NH2853N	Estimada

A proposta de resolución foi adoptada pola Comisión Informativa de Urbanismo e Medio Rural do Concello de Carballo, en sesión celebrada o 07/11/2013, segundo Acta que se incorpora neste mesmo Anexo do PXOM.

Nº Rexistro: 1473

Contido: Cambio de clasificación

Referencia Catastral	Proposta de Resolución
15019A08900111	Estimada

A proposta de resolución foi adoptada pola Comisión Informativa de Urbanismo e Medio Rural do Concello de Carballo, en sesión celebrada o 03/07/2013, segundo Acta que se incorpora neste mesmo Anexo do PXOM.

Nº Rexistro: 1474

Contido: Cambio de clasificación

Referencia Catastral	Proposta de Resolución
15019A08900271	Estimada

A proposta de resolución foi adoptada pola Comisión Informativa de Urbanismo e Medio Rural do Concello de Carballo, en sesión celebrada o 03/07/2013, segundo Acta que se incorpora neste mesmo Anexo do PXOM.

Nº Rexistro: 1486

Contido: A parcela está incluida parcialmente na clasificación. Se solicita a súa inclusión total

Referencia Catastral	Proposta de Resolución
15019A23900298	Estimada

A proposta de resolución foi adoptada pola Comisión Informativa de Urbanismo e Medio Rural do Concello de Carballo, en sesión celebrada o 07/11/2013, segundo Acta que se incorpora neste mesmo Anexo do PXOM.

APROBADO PROVISIONALMENTE POLO PLENO En sesión de data, 18 NOV 2015 O SECRETARIO

Nº Rexistro: 1507

Contido: Cambio de clasificación

Referencia Catastral	Proposta de Resolución
4725205NH2942N	Estimada

A proposta de resolución foi adoptada pola Comisión Informativa de Urbanismo e Medio Rural do Concello de Carballo, en sesións celebradas os 10/07/2013 e 06/09/2013, segundo Actas que se incorporan neste mesmo Anexo do PXOM.

Nº Rexistro: 1508

Contido: A parcela está incluida parcialmente na clasificación. Se solicita a súa inclusión total

Referencia Catastral	Proposta de Resolución
001300900NH27F	Parcialmente estimada

A proposta de resolución foi adoptada pola Comisión Informativa de Urbanismo e Medio Rural do Concello de Carballo, en sesións celebradas os 10/07/2013 e 03/09/2013, segundo Actas que se incorporan neste mesmo Anexo do PXOM.

Nº Rexistro: 1509

Contido: Cambio de clasificación

Referencia Catastral	Proposta de Resolución
15019A10600009	Parcialmente estimada

A proposta de resolución foi adoptada pola Comisión Informativa de Urbanismo e Medio Rural do Concello de Carballo, en sesión celebrada o 18/06/2013, segundo Acta que se incorpora neste mesmo Anexo do PXOM.

Nº Rexistro: 1511

Contido: Cambio de clasificación

Referencia Catastral	Proposta de Resolución
15019A10800004	Desestimada

A proposta de resolución foi adoptada pola Comisión Informativa de Urbanismo e Medio Rural do Concello de Carballo, en sesión celebrada o 13/11/2013, segundo Acta que se incorpora neste mesmo Anexo do PXOM.

Nº Rexistro: 1521

Contido: Cambio de clasificación

Referencia Catastral	Proposta de Resolución
15019A08000190	Estimada

A proposta de resolución foi adoptada por cumprirse cos requisitos legalmente establecidos, e cos criterios e obxectivos establecidos pola Comisión Informativa de Urbanismo e Medio Rural do Concello de Carballo.

Nº Rexistro: 1522

Contido: Cambio de clasificación

Referencia Catastral	Proposta de Resolución
15019A06800005	Desestimada

A proposta de resolución foi adoptada por non cumprirse cos requisitos legalmente establecidos, e cos criterios e obxectivos establecidos pola Comisión Informativa de Urbanismo e Medio Rural do Concello de Carballo.

XUNTA DE GALICIA
Aprobado definitivamente por Orde da Conselleira de Medio Ambiente e Ordenación do Territorio
de data - 4 FEB. 2016
A xefa de servizo de Planificación Urbanística III
Lucía Linares Yáñez

Nº Rexistro: 1523

Contido: Cambio de clasificación

Referencia Catastral	Proposta de Resolución
15019A08010190	Estimada

A proposta de resolución foi adoptada por cumprirse cos requisitos legalmente establecidos, e cos criterios e obxectivos establecidos pola Comisión Informativa de Urbanismo e Medio Rural do Concello de Carballo.

APROBADO PROVISIONALMENTE POLO PLENO
En sesión celebrada o
18 NOV 2015
O SECRETARIO

Nº Rexistro: 1524

Contido: Cambio de clasificación

Referencia Catastral	Proposta de Resolución
15019A08500097	Estimada

A proposta de resolución foi adoptada por cumprirse cos requisitos legalmente establecidos, e cos criterios e obxectivos establecidos pola Comisión Informativa de Urbanismo e Medio Rural do Concello de Carballo.

Nº Rexistro: 1526

Contido: Modificación da cartografía

Referencia Catastral	Proposta de Resolución
15019A19300263	Estimada

A proposta de resolución foi adoptada pola Comisión Informativa de Urbanismo e Medio Rural do Concello de Carballo, en sesión celebrada o 12/09/2013, segundo Acta que se incorpora neste mesmo Anexo do PXOM.

Nº Rexistro: 1528

Contido: Cambio de clasificación

Referencia Catastral	Proposta de Resolución
001001500NH28B	Parcialmente estimada
001002700NH28B	Parcialmente estimada

A proposta de resolución foi adoptada pola Comisión Informativa de Urbanismo e Medio Rural do Concello de Carballo, en sesión celebrada o 30/07/2013, segundo Acta que se incorpora neste mesmo Anexo do PXOM.

Nº Rexistro: 1529

Contido: Cambio de clasificación

Referencia Catastral	Proposta de Resolución
15019A08500317	Desestimada

A proposta de resolución foi adoptada pola Comisión Informativa de Urbanismo e Medio Rural do Concello de Carballo, en sesións celebradas os 03/07/2013, 30/07/2013 e 14/11/2013, segundo Actas que se incorporan neste mesmo Anexo do PXOM.

Nº Rexistro: 1531

Contido: Cambio de clasificación

Referencia Catastral	Proposta de Resolución
6685607NH2768N	Estimada

A proposta de resolución foi adoptada por cumprirse cos requisitos legalmente establecidos, e cos criterios e obxectivos establecidos pola Comisión Informativa de Urbanismo e Medio Rural do Concello de Carballo.

Nº Rexistro: 1555

Contido: Cambio de clasificación

Referencia Catastral	Proposta de Resolución
15019A13100010	Parcialmente estimada

A proposta de resolución foi adoptada pola Comisión Informativa de Urbanismo e Medio Rural do Concello de Carballo, en sesión celebrada o 18/06/2013, segundo Acta que se incorpora neste mesmo Anexo do PXOM.

XUNTA DE GALICIA
Aprobado definitivamente por Orde da Conselleira de Medio Ambiente e Ordenación do Territorio
de data - 4 FEB. 2016
A xefa do servizo de Planificación Urbanística III
Lucía Linares Yáñez

Nº Rexistro: 1556

Contido: Cambio de clasificación

Referencia Catastral	Proposta de Resolución
15019A24300211	Desestimada

A proposta de resolución foi adoptada por non cumprirse cos requisitos legalmente establecidos, e cos criterios e obxectivos establecidos pola Comisión Informativa de Urbanismo e Medio Rural do Concello de Carballo.

APROBADO PROVISIONALMENTE POLO PLENO En sesión de data 18 NOV 2015 O SECRETARIO

Nº Rexistro: 1557

Contido: Cambio de clasificación

Referencia Catastral	Proposta de Resolución
15019A08200084	Estimada

A proposta de resolución foi adoptada por cumprirse cos requisitos legalmente establecidos, e cos criterios e obxectivos establecidos pola Comisión Informativa de Urbanismo e Medio Rural do Concello de Carballo.

Nº Rexistro: 1566

Contido: Cambio de clasificación

Referencia Catastral	Proposta de Resolución
15019A03800135	Desestimada
15019A03800136	Desestimada

A proposta de resolución foi adoptada pola Comisión Informativa de Urbanismo e Medio Rural do Concello de Carballo, en sesión celebrada o 03/09/2013, segundo Acta que se incorpora neste mesmo Anexo do PXOM.

Nº Rexistro: 1572

Contido: Cambio de clasificación

Referencia Catastral	Proposta de Resolución
15019A05800080	Parcialmente estimada

A proposta de resolución foi adoptada por cumprirse parcialmente cos requisitos legalmente establecidos, e cos criterios e obxectivos establecidos pola Comisión Informativa de Urbanismo e Medio Rural do Concello de Carballo.

Nº Rexistro: 1576

Contido: A parcela está incluida parcialmente na clasificación. Se solicita a súa inclusión total

Referencia Catastral	Proposta de Resolución
9260980NH2895N	Parcialmente estimada

A proposta de resolución foi adoptada pola Comisión Informativa de Urbanismo e Medio Rural do Concello de Carballo, en sesión celebrada o 20/08/2013, segundo Acta que se incorpora neste mesmo Anexo do PXOM.

Nº Rexistro: 1595

Contido: A parcela está incluida parcialmente na clasificación. Se solicita a súa inclusión total

Referencia Catastral	Proposta de Resolución
8415608NH2981S	Parcialmente estimada

A proposta de resolución foi adoptada pola Comisión Informativa de Urbanismo e Medio Rural do Concello de Carballo, en sesión celebrada o 18/09/2013, segundo Acta que se incorpora neste mesmo Anexo do PXOM.

Nº Rexistro: 1596

Contido: Cambio de clasificación

Referencia Catastral	Proposta de Resolución
15019A04000225	Desestimada

A proposta de resolución foi adoptada pola Comisión Informativa de Urbanismo e Medio Rural do Concello de Carballo, en sesión celebrada o 03/10/2013, segundo Acta que se incorpora neste mesmo Anexo do PXOM.

XUNTA DE GALICIA Aprobado definitivamente por Orde da Conselleira de Medio Ambiente e Ordenación do Territorio de data - 4 FEB. 2016 A xefa do servizo de Planificación Urbanística III Lucia Linares Yáñez

Nº Rexistro: 1598

Contido: Modificación das aliñacións

Referencia Catastral	Proposta de Resolución
5450305NH2855S	Desestimada

A proposta de resolución foi adoptada pola Comisión Informativa de Urbanismo e Medio Rural do Concello de Carballo, en sesión celebrada o 07/11/2013, segundo Acta que se incorpora neste mesmo Anexo do PXOM.

APROBADO PROVISIONALMENTE
POLO PLENO
En sesión de data,
18 NOV 2015
O SECRETARIO

Nº Rexistro: 1599

Contido: Cambio de clasificación

Referencia Catastral	Proposta de Resolución
15019A15000117	Desestimada
15019A15000399	Desestimada
15019A15000400	Parcialmente estimada

A proposta de resolución foi adoptada pola Comisión Informativa de Urbanismo e Medio Rural do Concello de Carballo, en sesión celebrada o 03/09/2013, segundo Acta que se incorpora neste mesmo Anexo do PXOM.

Nº Rexistro: 1601

Contido: Cambio de clasificación

Referencia Catastral	Proposta de Resolución
15019A23300090	Estimada

A proposta de resolución foi adoptada pola Comisión Informativa de Urbanismo e Medio Rural do Concello de Carballo, en sesión celebrada o 10/09/2013, segundo Acta que se incorpora neste mesmo Anexo do PXOM.

Nº Rexistro: 1614

Contido: Cambio de clasificación

Referencia Catastral	Proposta de Resolución
6548903NH2864N	Parcialmente estimada

A proposta de resolución foi adoptada pola Comisión Informativa de Urbanismo e Medio Rural do Concello de Carballo, en sesión celebrada o 28/08/2013, segundo Acta que se incorpora neste mesmo Anexo do PXOM.

Nº Rexistro: 1637

Contido: Cambio de clasificación

Referencia Catastral	Proposta de Resolución
2580705NH3728S	Estimada

A proposta de resolución foi adoptada pola Comisión Informativa de Urbanismo e Medio Rural do Concello de Carballo, en sesión celebrada o 30/07/2013, segundo Acta que se incorpora neste mesmo Anexo do PXOM.

Nº Rexistro: 1638

Contido: Cambio de clasificación

Referencia Catastral	Proposta de Resolución
15019A07400013	Desestimada
15019A07400014	Parcialmente estimada
15019A07400015	Parcialmente estimada

A proposta de resolución foi adoptada pola Comisión Informativa de Urbanismo e Medio Rural do Concello de Carballo, en sesión celebrada o 16/09/2013, segundo Acta que se incorpora neste mesmo Anexo do PXOM.

Nº Rexistro: 1639

Contido: Cambio de clasificación

Referencia Catastral	Proposta de Resolución
9228205NH2892N	Estimada
9228206NH2892N	Estimada

A proposta de resolución foi adoptada pola Comisión Informativa de Urbanismo e Medio Rural do Concello de Carballo, en sesión celebrada o 23/07/2013, segundo Acta que se incorpora neste mesmo Anexo do PXOM.

XUNTA DE GALICIA
Aprobado definitivamente por Conselleira de Medio Ambiente e Ordenación do Territorio
de data - 4 FEB. 2016
A xefa do servizo de Planificación Urbanística III
Lucía Linares Yáñez

Nº Rexistro: 1640

Contido: A parcela está incluida parcialmente na clasificación. Se solicita a súa inclusión total

Referencia Catastral	Proposta de Resolución
9027904NH2892N	Desestimada

A proposta de resolución foi adoptada pola Comisión Informativa de Urbanismo e Medio Rural do Concello de Carballo, en sesión celebrada o 16/09/2013, segundo Acta que se incorpora neste mesmo Anexo do PXOM.

APROBADO PROVISIONALMENTE
POLO PLENO
En sesión de data,
18 NOV 2015
O SECRETARIO

Nº Rexistro: 1644

Contido: Cambio de clasificación

Referencia Catastral	Proposta de Resolución
15019A24300168	Estimada

A proposta de resolución foi adoptada por cumprirse cos requisitos legalmente establecidos, e cos criterios e obxectivos establecidos pola Comisión Informativa de Urbanismo e Medio Rural do Concello de Carballo.

Nº Rexistro: 1646

Contido: Cambio de clasificación

Referencia Catastral	Proposta de Resolución
2825705NH2922S	Estimada

A proposta de resolución foi adoptada pola Comisión Informativa de Urbanismo e Medio Rural do Concello de Carballo, en sesión celebrada o 25/09/2013, segundo Acta que se incorpora neste mesmo Anexo do PXOM.

Nº Rexistro: 1647

Contido: A parcela está incluida parcialmente na clasificación. Se solicita a súa inclusión total

Referencia Catastral	Proposta de Resolución
2730812NH2923S	Estimada

Contido: Cambio de clasificación

Referencia Catastral	Proposta de Resolución
2730810NH2923S	Desestimada

A proposta de resolución foi adoptada pola Comisión Informativa de Urbanismo e Medio Rural do Concello de Carballo, en sesión celebrada o 25/09/2013, segundo Acta que se incorpora neste mesmo Anexo do PXOM.

Nº Rexistro: 1648

Contido: Cambio de clasificación

Referencia Catastral	Proposta de Resolución
15019A04400435	Estimada

A proposta de resolución foi adoptada pola Comisión Informativa de Urbanismo e Medio Rural do Concello de Carballo, en sesión celebrada o 25/09/2013, segundo Acta que se incorpora neste mesmo Anexo do PXOM.

Nº Rexistro: 1650

Contido: Cambio de clasificación

Referencia Catastral	Proposta de Resolución
15019A09800089	Desestimada
15019A09800090	Desestimada

A proposta de resolución foi adoptada pola Comisión Informativa de Urbanismo e Medio Rural do Concello de Carballo, en sesión celebrada o 20/08/2013, segundo Acta que se incorpora neste mesmo Anexo do PXOM.

Nº Rexistro: 1652

Contido: Cambio de clasificación

Referencia Catastral	Proposta de Resolución
3930201NH2941N	Desestimada

A proposta de resolución foi adoptada pola Comisión Informativa de Urbanismo e Medio Rural do Concello de Carballo, en sesión celebrada o 09/10/2013, segundo Acta que se incorpora neste mesmo Anexo do PXOM.

XUNTA DE GALICIA
Aprobado definitivamente por Orde da Conselleira de Medio Ambiente e Ordenación do Territorio
de data - 4 FEB. 2016
A xefa do servizo de Planificación Urbanística III
Lucía Linares Yáñez

Nº Rexistro: 1654

Contido: Cambio de clasificación

Referencia Catastral	Proposta de Resolución
5361104NH2756S	Parcialmente estimada

A proposta de resolución foi adoptada por cumprirse parcialmente cos requisitos legalmente establecidos, e cos criterios e obxectivos establecidos pola Comisión Informativa de Urbanismo e Medio Rural do Concello de Carballo.

APROBADO PROVISIONALMENTE POLO PLENO
En sesión de data
18 NOV 2015
O SECRETARIO

Nº Rexistro: 1657

Contido: Cambio de clasificación

Referencia Catastral	Proposta de Resolución
15019A24100385	Desestimada

A proposta de resolución foi adoptada por non cumprirse cos requisitos legalmente establecidos, e cos criterios e obxectivos establecidos pola Comisión Informativa de Urbanismo e Medio Rural do Concello de Carballo.

Nº Rexistro: 1667

Contido: Cambio de clasificación

Referencia Catastral	Proposta de Resolución
7537902NH2873N	Desestimada

A proposta de resolución foi adoptada pola Comisión Informativa de Urbanismo e Medio Rural do Concello de Carballo, en sesións celebradas os 30/07/2013, 13/11/2013 e 14/11/2013, segundo Actas que se incorporan neste mesmo Anexo do PXOM.

Nº Rexistro: 1691

Contido: Cambio de clasificación

Referencia Catastral	Proposta de Resolución
15019A07700177	Desestimada

A proposta de resolución foi adoptada pola Comisión Informativa de Urbanismo e Medio Rural do Concello de Carballo, en sesión celebrada o 30/07/2013, segundo Acta que se incorpora neste mesmo Anexo do PXOM.

Nº Rexistro: 1693

Contido: A parcela está incluida parcialmente na clasificación. Se solicita a súa inclusión total

Referencia Catastral	Proposta de Resolución
000200200NH37E	Parcialmente estimada

A proposta de resolución foi adoptada pola Comisión Informativa de Urbanismo e Medio Rural do Concello de Carballo, en sesión celebrada o 12/09/2013, segundo Acta que se incorpora neste mesmo Anexo do PXOM.

Nº Rexistro: 1694

Contido: Cambio de clasificación

Referencia Catastral	Proposta de Resolución
0909707NH3800N	Estimada

A proposta de resolución foi adoptada por cumprirse cos requisitos legalmente establecidos, e cos criterios e obxectivos establecidos pola Comisión Informativa de Urbanismo e Medio Rural do Concello de Carballo.

Nº Rexistro: 1695

Contido: Cambio de clasificación

Referencia Catastral	Proposta de Resolución
0909706NH3800N	Estimada

A proposta de resolución foi adoptada por cumprirse cos requisitos legalmente establecidos, e cos criterios e obxectivos establecidos pola Comisión Informativa de Urbanismo e Medio Rural do Concello de Carballo.

XUNTA DE GALICIA
Aprobado definitivamente por Orde da Conselleira de Medio Ambiente e Ordenación do Territorio
de data - 4 FEB. 2016
A xefa do servizo de Planificación Urbanística III
Lucía Linares Yáñez

Nº Rexistro: 1696

Contido: Cambio de clasificación

Referencia Catastral	Proposta de Resolución
15019A13000501	Estimada

A proposta de resolución foi adoptada pola Comisión Informativa de Urbanismo e Medio Rural do Concello de Carballo, en sesión celebrada o 18/06/2013, segundo Acta que se incorpora neste mesmo Anexo do PXOM.

APROBADO PROVISIONALMENTE POLO PLENO
En sesión de data, 18 NOV 2015
O SECRETARIO

Nº Rexistro: 1699

Contido: Cambio de clasificación

Referencia Catastral	Proposta de Resolución
000600500NH27F	Desestimada

A proposta de resolución foi adoptada pola Comisión Informativa de Urbanismo e Medio Rural do Concello de Carballo, en sesións celebradas os 13/11/2013 e 14/11/2013, segundo Actas que se incorporan neste mesmo Anexo do PXOM.

Nº Rexistro: 1704

Contido: Modificación das aliñacións

Referencia Catastral	Proposta de Resolución
4250510NH2845S	Estimada

A proposta de resolución foi adoptada pola Comisión Informativa de Urbanismo e Medio Rural do Concello de Carballo, en sesión celebrada o 07/11/2013, segundo Acta que se incorpora neste mesmo Anexo do PXOM.

Nº Rexistro: 1706

Contido: Cambio de clasificación

Referencia Catastral	Proposta de Resolución
15019A14300051	Estimada

A proposta de resolución foi adoptada por cumprirse cos requisitos legalmente establecidos, e cos criterios e obxectivos establecidos pola Comisión Informativa de Urbanismo e Medio Rural do Concello de Carballo.

Nº Rexistro: 1716

Contido: Modificación da cartografía

Referencia Catastral	Proposta de Resolución
002300600NH29C	Estimada

A proposta de resolución foi adoptada pola Comisión Informativa de Urbanismo e Medio Rural do Concello de Carballo, en sesión celebrada o 25/09/2013, segundo Acta que se incorpora neste mesmo Anexo do PXOM.

Nº Rexistro: 1724

Contido: Cambio de clasificación

Referencia Catastral	Proposta de Resolución
3931921NH2941N	Desestimada

A proposta de resolución foi adoptada pola Comisión Informativa de Urbanismo e Medio Rural do Concello de Carballo, en sesión celebrada o 09/10/2013, segundo Acta que se incorpora neste mesmo Anexo do PXOM.

Nº Rexistro: 1727

Contido: Cambio de clasificación

Referencia Catastral	Proposta de Resolución
5792006NH2759S	Estimada

A proposta de resolución foi adoptada pola Comisión Informativa de Urbanismo e Medio Rural do Concello de Carballo, en sesións celebradas os 18/07/2013 e 12/09/2013, segundo Actas que se incorporan neste mesmo Anexo do PXOM.

Nº Rexistro: 1728

Contido: Cambio de clasificación

Referencia Catastral	Proposta de Resolución
6685609NH2768N	Estimada

XUNTA DE GALICIA
Aprobado definitivamente por Orde da Conselleira de Medio Ambiente e Ordenación do Territorio
de data - 4 FEB. 2016

A proposta de resolución foi adoptada por cumprirse cos requisitos legalmente establecidos, e cos criterios e obxectivos establecidos pola Comisión Informativa de Urbanismo e Medio Rural do Concello de Carballo.

Lucía Linares Yáñez

Nº Rexistro: 1729

Contido: Cambio de clasificación

Referencia Catastral	Proposta de Resolución
15019A23300275	Estimada

A proposta de resolución foi adoptada por cumprirse cos requisitos legalmente establecidos, e cos criterios e obxectivos establecidos pola Comisión Informativa de Urbanismo e Medio Rural do Concello de Carballo.

APROBADO PROVISIONALMENTE POLO PLENO
En sesión de data,
18 NOV 2015
O SECRETARIO

Nº Rexistro: 1730

Contido: Cambio de clasificación

Referencia Catastral	Proposta de Resolución
15019A05500011	Desestimada

A proposta de resolución foi adoptada pola Comisión Informativa de Urbanismo e Medio Rural do Concello de Carballo, en sesión celebrada o 30/07/2013, segundo Acta que se incorpora neste mesmo Anexo do PXOM.

Nº Rexistro: 1731

Contido: Cambio de clasificación

Referencia Catastral	Proposta de Resolución
15019A23800172	Estimada

A proposta de resolución foi adoptada por cumprirse cos requisitos legalmente establecidos, e cos criterios e obxectivos establecidos pola Comisión Informativa de Urbanismo e Medio Rural do Concello de Carballo.

Nº Rexistro: 1733

Contido: A parcela está incluida parcialmente na clasificación. Se solicita a súa inclusión total

Referencia Catastral	Proposta de Resolución
15019A08400234	Parcialmente estimada

Contido: Modificación da cartografía

Referencia Catastral	Proposta de Resolución
15019A08400234	Estimada
6756405NH2865N	Estimada

A proposta de resolución foi adoptada pola Comisión Informativa de Urbanismo e Medio Rural do Concello de Carballo, en sesións celebradas os 10/07/2013 e 28/08/2013, segundo Actas que se incorporan neste mesmo Anexo do PXOM.

Nº Rexistro: 1759

Contido: Cambio de clasificación

Referencia Catastral	Proposta de Resolución
15019A07300172	Parcialmente estimada

A proposta de resolución foi adoptada por cumprirse parcialmente cos requisitos legalmente establecidos, e cos criterios e obxectivos establecidos pola Comisión Informativa de Urbanismo e Medio Rural do Concello de Carballo.

Nº Rexistro: 1762

Contido: Cambio de clasificación

Referencia Catastral	Proposta de Resolución
15019A12000129	Desestimada

A proposta de resolución foi adoptada por non cumprirse cos requisitos legalmente establecidos, e cos criterios e obxectivos establecidos pola Comisión Informativa de Urbanismo e Medio Rural do Concello de Carballo.

Nº Rexistro: 1763

Contido: Cambio de clasificación

Referencia Catastral	Proposta de Resolución
15019A12000017	Desestimada

A proposta de resolución foi adoptada pola Comisión Informativa de Urbanismo e Medio Rural do Concello de Carballo, en sesión celebrada o 18/06/2013, segundo Acta que se incorpora neste mesmo Anexo do PXOM.

XUNTA DE GALICIA
Aprobado definitivamente pola Conselleira de Medio Ambiente e Ordenación do Territorio
de data - 4 FEB. 2016
A xefa do servizo de Planificación Urbanística III
Lucía Linares Yáñez

Nº Rexistro: 1764

Contido: A parcela está incluida parcialmente na clasificación. Se solicita a súa inclusión total

Referencia Catastral	Proposta de Resolución
002101000NH38C	Parcialmente estimada

A proposta de resolución foi adoptada pola Comisión Informativa de Urbanismo e Medio Rural do Concello de Carballo, en sesión celebrada o 18/06/2013, segundo Acta que se incorpora neste mesmo Anexo do PXOM.

APROBADO PROVISIONALMENTE POLO PLENO En sesión de data, 18 NOV 2015 O SECRETARIO

Nº Rexistro: 1765

Contido: Cambio de clasificación

Referencia Catastral	Proposta de Resolución
15019A09600255	Estimada

A proposta de resolución foi adoptada por cumprirse cos requisitos legalmente establecidos, e cos criterios e obxectivos establecidos pola Comisión Informativa de Urbanismo e Medio Rural do Concello de Carballo.

Nº Rexistro: 1767

Contido: Cambio de clasificación

Referencia Catastral	Proposta de Resolución
15019A06500154	Desestimada

A proposta de resolución foi adoptada por non cumprirse cos requisitos legalmente establecidos, e cos criterios e obxectivos establecidos pola Comisión Informativa de Urbanismo e Medio Rural do Concello de Carballo.

Nº Rexistro: 1776

Contido: Cambio de clasificación

Referencia Catastral	Proposta de Resolución
3444102NH2834S	Estimada

A proposta de resolución foi adoptada por cumprirse cos requisitos legalmente establecidos, e cos criterios e obxectivos establecidos pola Comisión Informativa de Urbanismo e Medio Rural do Concello de Carballo.

Nº Rexistro: 1778

Contido: Cambio de clasificación

Referencia Catastral	Proposta de Resolución
15019A20500054	Desestimada
15019A20500056	Estimada

A proposta de resolución foi adoptada por cumprirse parcialmente cos requisitos legalmente establecidos, e cos criterios e obxectivos establecidos pola Comisión Informativa de Urbanismo e Medio Rural do Concello de Carballo.

Nº Rexistro: 1780

Contido: Cambio de clasificación

Referencia Catastral	Proposta de Resolución
15019A19400722	Desestimada
15019A19500054	Desestimada
15019A19500265	Desestimada
15019A19500268	Desestimada
15019A19500269	Desestimada

A proposta de resolución foi adoptada pola Comisión Informativa de Urbanismo e Medio Rural do Concello de Carballo, en sesión celebrada o 16/09/2013, segundo Acta que se incorpora neste mesmo Anexo do PXOM.

Nº Rexistro: 1781

Contido: Cambio de clasificación

Referencia Catastral	Proposta de Resolución
15019A14900056	Desestimada

XUNTA DE GALICIA Aprobado definitivamente por Orde da Conselleira de Medio Ambiente e Ordenación do Territorio de data 1 FEB 2016 A xefa do servizo de Planificación Urbanística III Lucía Linares Yáñez

A proposta de resolución foi adoptada por non cumprirse cos requisitos legalmente establecidos, e cos criterios e obxectivos establecidos pola Comisión Informativa de Urbanismo e Rural do Concello de Carballo.

Nº Rexistro: 1782

Contido: Cambio de clasificación

Referencia Catastral	Proposta de Resolución
001100800NH27H	Desestimada

A proposta de resolución foi adoptada por non cumprirse cos requisitos legalmente establecidos, e cos criterios e obxectivos establecidos pola Comisión Informativa de Urbanismo e Medio Rural do Concello de Carballo.

APROBADO PROVISIONALMENTE POLO PLENO
En sesión de data,
18 NOV 2015
O SECRETARIO

Nº Rexistro: 1799

Contido: Cambio de clasificación

Referencia Catastral	Proposta de Resolución
001000200NH28F	Estimada
15019A09500182	Estimada

A proposta de resolución foi adoptada pola Comisión Informativa de Urbanismo e Medio Rural do Concello de Carballo, en sesión celebrada o 03/07/2013, segundo Acta que se incorpora neste mesmo Anexo do PXOM.

Nº Rexistro: 1803

Contido: Cambio de clasificación

Referencia Catastral	Proposta de Resolución
15019A20700268	Desestimada

A proposta de resolución foi adoptada por non cumprirse cos requisitos legalmente establecidos, e cos criterios e obxectivos establecidos pola Comisión Informativa de Urbanismo e Medio Rural do Concello de Carballo.

Nº Rexistro: 1804

Contido: A parcela está incluida parcialmente na clasificación. Se solicita a súa inclusión total

Referencia Catastral	Proposta de Resolución
9132219NH2993S	Desestimada

A proposta de resolución foi adoptada pola Comisión Informativa de Urbanismo e Medio Rural do Concello de Carballo, en sesións celebradas os 16/09/2013, 13/11/2013 e 14/11/2013, segundo Actas que se incorporan neste mesmo Anexo do PXOM.

Nº Rexistro: 1805

Contido: Cambio de clasificación

Referencia Catastral	Proposta de Resolución
5695104NH2759S	Estimada

A proposta de resolución foi adoptada por cumprirse cos requisitos legalmente establecidos, e cos criterios e obxectivos establecidos pola Comisión Informativa de Urbanismo e Medio Rural do Concello de Carballo.

Nº Rexistro: 1806

Contido: Cambio de clasificación

Referencia Catastral	Proposta de Resolución
15019A14100126	Estimada

A proposta de resolución foi adoptada por cumprirse cos requisitos legalmente establecidos, e cos criterios e obxectivos establecidos pola Comisión Informativa de Urbanismo e Medio Rural do Concello de Carballo.

Nº Rexistro: 1822

Contido: Modificación da ordenanza

Referencia Catastral	Proposta de Resolución
5442618NH2854S	Estimada

A proposta de resolución foi adoptada pola Comisión Informativa de Urbanismo e Medio Rural do Concello de Carballo, en sesións celebradas os 31/10/2013 e 13/11/2013, segundo Actas que se incorporan neste mesmo Anexo do PXOM.

XUNTA DE GALICIA
Aprobado definitivamente por Orde da Conselleira de Medio Ambiente e Ordenación do Territorio
de data - 4 FEB. 2016
A xefa do servizo de Planificación Urbanística III
Lucía Linares Yáñez

Nº Rexistro: 1840

Contido: Modificación da cartografía

Referencia Catastral	Proposta de Resolución
15019A02500757	Desestimada

A proposta de resolución foi adoptada pola Comisión Informativa de Urbanismo e Medio Rural do Concello de Carballo, en sesión celebrada o 16/09/2013, segundo Acta que se incorpora neste mesmo Anexo do PXOM.

APROBADO PROVISIONALMENTE POLO PLENO En sesión de data, 18 NOV 2015 SECRETARIO

Nº Rexistro: 1853

Contido: Cambio de clasificación

Referencia Catastral	Proposta de Resolución
15019A09100012	Estimada
8342202NH2884S	Estimada

A proposta de resolución foi adoptada por cumprirse cos requisitos legalmente establecidos, e cos criterios e obxectivos establecidos pola Comisión Informativa de Urbanismo e Medio Rural do Concello de Carballo.

Nº Rexistro: 1862

Contido: A parcela está incluida parcialmente na clasificación. Se solicita a súa inclusión total

Referencia Catastral	Proposta de Resolución
15019A00400299	Desestimada

A proposta de resolución foi adoptada pola Comisión Informativa de Urbanismo e Medio Rural do Concello de Carballo, en sesión celebrada o 16/09/2013, segundo Acta que se incorpora neste mesmo Anexo do PXOM.

Nº Rexistro: 1863

Contido: Cambio de clasificación

Referencia Catastral	Proposta de Resolución
15019A00400101	Desestimada

A proposta de resolución foi adoptada pola Comisión Informativa de Urbanismo e Medio Rural do Concello de Carballo, en sesión celebrada o 16/09/2013, segundo Acta que se incorpora neste mesmo Anexo do PXOM.

Nº Rexistro: 1865

Contido: Cambio de clasificación

Referencia Catastral	Proposta de Resolución
15019A00300178	Desestimada
15019A00300179	Desestimada

A proposta de resolución foi adoptada pola Comisión Informativa de Urbanismo e Medio Rural do Concello de Carballo, en sesión celebrada o 17/10/2013, segundo Acta que se incorpora neste mesmo Anexo do PXOM.

Nº Rexistro: 1913

Contido: Cambio de clasificación

Referencia Catastral	Proposta de Resolución
15019A07600072	Estimada

A proposta de resolución foi adoptada pola Comisión Informativa de Urbanismo e Medio Rural do Concello de Carballo, en sesións celebradas os 23/07/2013 e 16/09/2013, segundo Actas que se incorporan neste mesmo Anexo do PXOM.

Nº Rexistro: 1914

Contido: Cambio de clasificación

Referencia Catastral	Proposta de Resolución
15019A07600070	Estimada

A proposta de resolución foi adoptada pola Comisión Informativa de Urbanismo e Medio Rural do Concello de Carballo, en sesión celebrada o 16/09/2013, segundo Acta que se incorpora neste mesmo Anexo do PXOM.

XUNTA DE GALICIA
Aprobado definitivamente por Orde da Conselleira de Medio Ambiente e Ordenación do Territorio
de data - 4 FEB. 2016
A xefa do servizo de Planificación Urbanística III
Lucía Linares Yáñez

Nº Rexistro: 1915

Contido: Cambio de clasificación

Referencia Catastral	Proposta de Resolución
15019A07600071	Estimada

A proposta de resolución foi adoptada pola Comisión Informativa de Urbanismo e Medio Rural do Concello de Carballo, en sesión celebrada o 16/09/2013, segundo Acta que se incorpora neste mesmo Anexo do PXOM.

Nº Rexistro: 1932

Contido: Cambio de clasificación

Referencia Catastral	Proposta de Resolución
15019A03100414	Desestimada
15019A03100418	Desestimada

A proposta de resolución foi adoptada pola Comisión Informativa de Urbanismo e Medio Rural do Concello de Carballo, en sesión celebrada o 10/09/2013, segundo Acta que se incorpora neste mesmo Anexo do PXOM.

Nº Rexistro: 1933

Contido: Cambio de clasificación

Referencia Catastral	Proposta de Resolución
15019A02500557	Parcialmente estimada

A proposta de resolución foi adoptada pola Comisión Informativa de Urbanismo e Medio Rural do Concello de Carballo, en sesión celebrada o 03/09/2013, segundo Acta que se incorpora neste mesmo Anexo do PXOM.

Nº Rexistro: 1953

Contido: A parcela está incluida parcialmente na clasificación. Se solicita a súa inclusión total

Referencia Catastral	Proposta de Resolución
7273305NH2877S	Estimada

A proposta de resolución foi adoptada pola Comisión Informativa de Urbanismo e Medio Rural do Concello de Carballo, en sesión celebrada o 28/08/2013, segundo Acta que se incorpora neste mesmo Anexo do PXOM.

Nº Rexistro: 1967

Contido: Cambio de clasificación

Referencia Catastral	Proposta de Resolución
15019A05600184	Estimada

A proposta de resolución foi adoptada por cumprirse cos requisitos legalmente establecidos, e cos criterios e obxectivos establecidos pola Comisión Informativa de Urbanismo e Medio Rural do Concello de Carballo.

Nº Rexistro: 1968

Contido: Modificación da cartografía

Referencia Catastral	Proposta de Resolución
002100900NH29D	Desestimada

A proposta de resolución foi adoptada pola Comisión Informativa de Urbanismo e Medio Rural do Concello de Carballo, en sesións celebradas os 10/07/2013 e 06/09/2013, segundo Actas que se incorporan neste mesmo Anexo do PXOM.

Nº Rexistro: 1976

Contido: Cambio de clasificación

Referencia Catastral	Proposta de Resolución
15019A09200487	Desestimada

A proposta de resolución foi adoptada pola Comisión Informativa de Urbanismo e Medio Rural do Concello de Carballo, en sesión celebrada o 20/08/2013, segundo Acta que se incorpora neste mesmo Anexo do PXOM.

APROBADO PROVISIONALMENTE POLO PLENO
En sesión de data, 18 NOV 2015
O SECRETARIO

CONCELLO DE CARBALLO

XUNTA DE GALICIA
Aprobado definitivamente por Orde da Conselleira de Medio Ambiente e Ordenación do Territorio
de data - 4 FEB. 2016
A xefa do servizo de Planificación Urbanística III
Lucía Linares Yáñez

XUNTA DE GALICIA · CONSELLERÍA DE MEDIO AMBIENTE E ORDENACIÓN DO TERRITORIO · SERVIZO DE PLANIFICACIÓN URBANÍSTICA III

Nº Rexistro: 1977

Contido: Cambio de clasificación

Referencia Catastral	Proposta de Resolución
15019A07300142	Desestimada

A proposta de resolución foi adoptada por non cumprirse cos requisitos legalmente establecidos, e cos criterios e obxectivos establecidos pola Comisión Informativa de Urbanismo e Medio Rural do Concello de Carballo.

Nº Rexistro: 1990

Contido: A parcela está incluida parcialmente na clasificación. Se solicita a súa inclusión total

Referencia Catastral	Proposta de Resolución
000601300NH27F	Desestimada

A proposta de resolución foi adoptada pola Comisión Informativa de Urbanismo e Medio Rural do Concello de Carballo, en sesión celebrada o 03/09/2013, segundo Acta que se incorpora neste mesmo Anexo do PXOM.

APROBADO PROVISIONALMENTE POLO PLENO
En sesión de data,
18 NOV 2015
O SECRETARIO

Nº Rexistro: 1995

Contido: Cambio de clasificación

Referencia Catastral	Proposta de Resolución
15019A24100603	Desestimada

A proposta de resolución foi adoptada pola Comisión Informativa de Urbanismo e Medio Rural do Concello de Carballo, en sesión celebrada o 28/08/2013, segundo Acta que se incorpora neste mesmo Anexo do PXOM.

Nº Rexistro: 2001

Contido: Modificación da cartografía

Referencia Catastral	Proposta de Resolución
4028501NH2942S	Estimada

A proposta de resolución foi adoptada pola Comisión Informativa de Urbanismo e Medio Rural do Concello de Carballo, en sesión celebrada o 03/10/2013, segundo Acta que se incorpora neste mesmo Anexo do PXOM.

Nº Rexistro: 2015

Contido: Cambio de clasificación

Referencia Catastral	Proposta de Resolución
15019A06900348	Estimada

A proposta de resolución foi adoptada por cumprirse cos requisitos legalmente establecidos, e cos criterios e obxectivos establecidos pola Comisión Informativa de Urbanismo e Medio Rural do Concello de Carballo.

Nº Rexistro: 2016

Contido: Cambio de clasificación

Referencia Catastral	Proposta de Resolución
15019A06900347	Desestimada
15019A06900354	Desestimada

A proposta de resolución foi adoptada por non cumprirse cos requisitos legalmente establecidos, e cos criterios e obxectivos establecidos pola Comisión Informativa de Urbanismo e Medio Rural do Concello de Carballo.

Nº Rexistro: 2017

Contido: Cambio de clasificación

Referencia Catastral	Proposta de Resolución
15019A08000045	Desestimada
15019A08000046	Desestimada

A proposta de resolución foi adoptada por non cumprirse cos requisitos legalmente establecidos, e cos criterios e obxectivos establecidos pola Comisión Informativa de Urbanismo e Medio Rural do Concello de Carballo.

XUNTA DE GALICIA
Aprobado definitivamente por Orde da Conselleira de Medio Ambiente e Ordenación do Territorio
de data - 4 FEB. 2016
A xefa do servizo de Planificación Urbanística III
Lucía Linares Yáñez

Nº Rexistro: 2018

Contido: Modificación das aliñacións

Referencia Catastral	Proposta de Resolución
4250509NH2845S	Estimada

A proposta de resolución foi adoptada pola Comisión Informativa de Urbanismo e Medio Rural do Concello de Carballo, en sesión celebrada o 07/11/2013, segundo Acta que se incorpora neste mesmo Anexo do PXOM.

Nº Rexistro: 2019

Contido: Modificación das aliñacións

Referencia Catastral	Proposta de Resolución
4250517NH2845S	Estimada

A proposta de resolución foi adoptada pola Comisión Informativa de Urbanismo e Medio Rural do Concello de Carballo, en sesión celebrada o 07/11/2013, segundo Acta que se incorpora neste mesmo Anexo do PXOM.

APROBADO PROVISIONALMENTE
POLO PLENO
En sesión de data,
18 NOV 2015
O SECRETARIO

Nº Rexistro: 2041

Contido: Cambio de clasificación

Referencia Catastral	Proposta de Resolución
9743405NH2894S	Parcialmente estimada

A proposta de resolución foi adoptada pola Comisión Informativa de Urbanismo e Medio Rural do Concello de Carballo, en sesión celebrada o 20/08/2013, segundo Acta que se incorpora neste mesmo Anexo do PXOM.

Nº Rexistro: 2042

Contido: Cambio de clasificación

Referencia Catastral	Proposta de Resolución
15019A14200175	Desestimada

A proposta de resolución foi adoptada pola Comisión Informativa de Urbanismo e Medio Rural do Concello de Carballo, en sesións celebradas os 13/11/2013 e 14/11/2013, segundo Actas que se incorporan neste mesmo Anexo do PXOM.

Nº Rexistro: 2043

Contido: Cambio de clasificación

Referencia Catastral	Proposta de Resolución
15019A14400069	Desestimada
15019A14400362	Desestimada

A proposta de resolución foi adoptada pola Comisión Informativa de Urbanismo e Medio Rural do Concello de Carballo, en sesións celebradas os 13/11/2013 e 14/11/2013, segundo Actas que se incorporan neste mesmo Anexo do PXOM.

Nº Rexistro: 2044

Contido: Cambio de clasificación

Referencia Catastral	Proposta de Resolución
15019A14400061	Desestimada

A proposta de resolución foi adoptada pola Comisión Informativa de Urbanismo e Medio Rural do Concello de Carballo, en sesións celebradas os 13/11/2013 e 14/11/2013, segundo Actas que se incorporan neste mesmo Anexo do PXOM.

Nº Rexistro: 2045

Contido: Cambio de clasificación

Referencia Catastral	Proposta de Resolución
15019A14400044	Desestimada

A proposta de resolución foi adoptada por non cumprirse cos requisitos legalmente establecidos, e cos criterios e obxectivos establecidos pola Comisión Informativa de Urbanismo e Medio Rural do Concello de Carballo.

XUNTA DE GALICIA
Aprobado definitivamente por Orde da Conselleira de Medio Ambiente e Ordenación do Territorio
de data - 4 FEB. 2016
A xefa do servizo de Planificación Urbanística III
Lucía Linares Yáñez

Nº Rexistro: 2046

Contido: Cambio de clasificación

Referencia Catastral	Proposta de Resolución
000701500NH27H	Desestimada
15019A14200236	Desestimada
15019A14200237	Desestimada
15019A14200489	Desestimada

A proposta de resolución foi adoptada por non cumprirse cos requisitos legalmente establecidos, e cos criterios e obxectivos establecidos pola Comisión Informativa de Urbanismo e Medio Rural do Concello de Carballo.

Nº Rexistro: 2047

Contido: Cambio de clasificación

Referencia Catastral	Proposta de Resolución
15019A14400062	Desestimada

A proposta de resolución foi adoptada pola Comisión Informativa de Urbanismo e Medio Rural do Concello de Carballo, en sesións celebradas os 13/11/2013 e 14/11/2013, segundo Actas que se incorporan neste mesmo Anexo do PXOM.

APROBADO PROVISIONALMENTE POLO PLENO
En sesión de data,
18 NOV 2015
O SECRETARIO

Nº Rexistro: 2050

Contido: Cambio de clasificación

Referencia Catastral	Proposta de Resolución
15019A14200255	Desestimada
15019A14200256	Desestimada
15019A14200258	Desestimada

A proposta de resolución foi adoptada pola Comisión Informativa de Urbanismo e Medio Rural do Concello de Carballo, en sesión celebrada o 12/09/2013, segundo Acta que se incorpora neste mesmo Anexo do PXOM.

Nº Rexistro: 2051

Contido: Cambio de clasificación

Referencia Catastral	Proposta de Resolución
15019A14200231	Desestimada
15019A14200232	Desestimada
15019A14200233	Desestimada
15019A14200234	Desestimada
15019A14200235	Desestimada
15019A14200238	Desestimada
15019A14200239	Desestimada
15019A14200242	Desestimada
15019A14200243	Desestimada

A proposta de resolución foi adoptada pola Comisión Informativa de Urbanismo e Medio Rural do Concello de Carballo, en sesións celebradas os 13/11/2013 e 14/11/2013, segundo Actas que se incorporan neste mesmo Anexo do PXOM.

Nº Rexistro: 2060

Contido: Cambio de clasificación

Referencia Catastral	Proposta de Resolución
15019A05700064	Estimada

A proposta de resolución foi adoptada pola Comisión Informativa de Urbanismo e Medio Rural do Concello de Carballo, en sesión celebrada o 12/09/2013, segundo Acta que se incorpora neste mesmo Anexo do PXOM.

XUNTA DE GALICIA
Aprobado definitivamente por Orde da Conselleira de Medio Ambiente e Ordenación do Territorio
de data - 4 FEB. 2016
A xefa do servizo de Planificación Urbanística III
Lucia Linares Yáñez

Nº Rexistro: 2061

Contido: Modificación de trazados vinculantes e de Sistemas Xerais ou dotacións

Referencia Catastral	Proposta de Resolución
5889404NH2758N	Desestimada
5889405NH2758N	Desestimada

A proposta de resolución foi adoptada pola Comisión Informativa de Urbanismo e Medio Rural do Concello de Carballo, en sesión celebrada o 12/09/2013, segundo Acta que se incorpora neste mesmo Anexo do PXOM.

Nº Rexistro: 2062

Contido: Cambio de clasificación

Referencia Catastral	Proposta de Resolución
5344554NH2854N	Desestimada

A proposta de resolución foi adoptada pola Comisión Informativa de Urbanismo e Medio Rural do Concello de Carballo, en sesión celebrada o 17/10/2013, segundo Acta que se incorpora neste mesmo Anexo do PXOM.

APROBADO PROVISIONALMENTE POLO PLENO
En sesión de data
18 NOV 2015
O SECRETARIO
CONCELLO DE CARBALLO

Nº Rexistro: 2063

Contido: Cambio de clasificación

Referencia Catastral	Proposta de Resolución
15019A12200056	Desestimada
1618201NH3811N	Desestimada

A proposta de resolución foi adoptada pola Comisión Informativa de Urbanismo e Medio Rural do Concello de Carballo, en sesións celebradas os 23/07/2013, 30/07/2013 e 16/09/2013, segundo Actas que se incorporan neste mesmo Anexo do PXOM.

Nº Rexistro: 2064

Contido: Cambio de clasificación

Referencia Catastral	Proposta de Resolución
15019A12300058	Desestimada

A proposta de resolución foi adoptada pola Comisión Informativa de Urbanismo e Medio Rural do Concello de Carballo, en sesións celebradas os 13/11/2013 e 14/11/2013, segundo Actas que se incorporan neste mesmo Anexo do PXOM.

Nº Rexistro: 2065

Contido: Cambio de clasificación

Referencia Catastral	Proposta de Resolución
15019A12200025	Estimada

A proposta de resolución foi adoptada pola Comisión Informativa de Urbanismo e Medio Rural do Concello de Carballo, en sesións celebradas os 13/11/2013 e 14/11/2013, segundo Actas que se incorporan neste mesmo Anexo do PXOM.

Nº Rexistro: 2066

Contido: Cambio de clasificación

Referencia Catastral	Proposta de Resolución
4950409NH2845S	Desestimada
4950410NH2845S	Desestimada

A proposta de resolución foi adoptada pola Comisión Informativa de Urbanismo e Medio Rural do Concello de Carballo, en sesión celebrada o 16/10/2013, segundo Acta que se incorpora neste mesmo Anexo do PXOM.

Nº Rexistro: 2078

Contido: Modificación das aliñacións

Referencia Catastral	Proposta de Resolución
6920402NH2962S	Estimada

A proposta de resolución foi adoptada pola Comisión Informativa de Urbanismo e Medio Rural do Concello de Carballo, en sesión celebrada o 06/09/2013, segundo Acta que se incorpora neste mesmo Anexo do PXOM.

XUNTA DE GALICIA
Aprobado definitivamente por Orde da Conselleira de Medio Ambiente e Ordenación do Territorio
de data - 4 FEB. 2016
A xefa do servizo de Planificación Urbanística III
Lucía Linares Yáñez

Nº Rexistro: 2108

Contido: A parcela está incluida parcialmente na clasificación. Se solicita a súa inclusión total

Referencia Catastral	Proposta de Resolución
15019A23900131	Desestimada

A proposta de resolución foi adoptada pola Comisión Informativa de Urbanismo e Medio Rural do Concello de Carballo, en sesión celebrada o 07/11/2013, segundo Acta que se incorpora neste mesmo Anexo do PXOM.

Nº Rexistro: 2109

Contido: Cambio de clasificación

Referencia Catastral	Proposta de Resolución
15019A03100332	Desestimada

A proposta de resolución foi adoptada pola Comisión Informativa de Urbanismo e Medio Rural do Concello de Carballo, en sesión celebrada o 10/09/2013, segundo Acta que se incorpora neste mesmo Anexo do PXOM.

Nº Rexistro: 2118

Contido: Modificación da ordenanza

Referencia Catastral	Proposta de Resolución
5740301NH2854S	Desestimada

A proposta de resolución foi adoptada pola Comisión Informativa de Urbanismo e Medio Rural do Concello de Carballo, en sesión celebrada o 06/11/2013, segundo Acta que se incorpora neste mesmo Anexo do PXOM.

Nº Rexistro: 2119

Contido: Cambio de clasificación

Referencia Catastral	Proposta de Resolución
15019A12400137	Estimada

A proposta de resolución foi adoptada pola Comisión Informativa de Urbanismo e Medio Rural do Concello de Carballo, en sesión celebrada o 18/06/2013, segundo Acta que se incorpora neste mesmo Anexo do PXOM.

Nº Rexistro: 2120

Contido: Cambio de clasificación

Referencia Catastral	Proposta de Resolución
15019A02300351	Desestimada

A proposta de resolución foi adoptada pola Comisión Informativa de Urbanismo e Medio Rural do Concello de Carballo, en sesión celebrada o 16/09/2013, segundo Acta que se incorpora neste mesmo Anexo do PXOM.

Nº Rexistro: 2121

Contido: Cambio de clasificación

Referencia Catastral	Proposta de Resolución
15019A02300154	Estimada

A proposta de resolución foi adoptada pola Comisión Informativa de Urbanismo e Medio Rural do Concello de Carballo, en sesión celebrada o 16/09/2013, segundo Acta que se incorpora neste mesmo Anexo do PXOM.

Nº Rexistro: 2126

Contido: Cambio de clasificación

Referencia Catastral	Proposta de Resolución
15019A08600016	Estimada

A proposta de resolución foi adoptada por cumprirse cos requisitos legalmente establecidos, e cos criterios e obxectivos establecidos pola Comisión Informativa de Urbanismo e Medio Rural do Concello de Carballo.

Nº Rexistro: 2127

Contido: A parcela está incluida parcialmente na clasificación. Se solicita a súa inclusión total

Referencia Catastral	Proposta de Resolución
8271704NH2887S	Parcialmente estimada

A proposta de resolución foi adoptada pola Comisión Informativa de Urbanismo e Medio Rural do Concello de Carballo, en sesión celebrada o 28/08/2013, segundo Acta que se incorpora neste mesmo Anexo do PXOM.

APROBADO PROVISIONALMENTE POLO PLENO
En sesión de data,
18 NOV 2015
O SECRETARIO

XUNTA DE GALICIA
Aprobado definitivamente por Orde da Conselleira de Medio Ambiente e Ordenación do Territorio
de data - 4 FEB. 2016
A xefa do servizo de Planificación Urbanística III
Lucía Linares Yáñez

XUNTA DE GALICIA
Aprobado definitivamente por Orde da Conselleira de Medio Ambiente e Ordenación do Territorio
de data - 4 FEB. 2016
A xefa do servizo de Planificación Urbanística III
Lucía Linares Yáñez

Nº Rexistro: 2135

Contido: Cambio de clasificación

Referencia Catastral	Proposta de Resolución
5740302NH2854S	Desestimada

A proposta de resolución foi adoptada pola Comisión Informativa de Urbanismo e Medio Rural do Concello de Carballo, en sesión celebrada o 17/10/2013, segundo Acta que se incorpora neste mesmo Anexo do PXOM.

Nº Rexistro: 2136

Contido: Cambio de clasificación

Referencia Catastral	Proposta de Resolución
5740304NH2854S	Desestimada

A proposta de resolución foi adoptada pola Comisión Informativa de Urbanismo e Medio Rural do Concello de Carballo, en sesión celebrada o 17/10/2013, segundo Acta que se incorpora neste mesmo Anexo do PXOM.

APROBADO PROVISIONALMENTE
POLO PLENO
En sesión de data,
18 NOV 2015
O SECRETARIO

Nº Rexistro: 2137

Contido: Modificación da ordenanza

Referencia Catastral	Proposta de Resolución
001102400NH28D	Desestimada

A proposta de resolución foi adoptada pola Comisión Informativa de Urbanismo e Medio Rural do Concello de Carballo, en sesión celebrada o 06/11/2013, segundo Acta que se incorpora neste mesmo Anexo do PXOM.

Nº Rexistro: 2138

Contido: Modificación da ordenanza

Referencia Catastral	Proposta de Resolución
5740318NH2854S	Desestimada

A proposta de resolución foi adoptada pola Comisión Informativa de Urbanismo e Medio Rural do Concello de Carballo, en sesión celebrada o 06/11/2013, segundo Acta que se incorpora neste mesmo Anexo do PXOM.

Nº Rexistro: 2139

Contido: Modificación da ordenanza

Referencia Catastral	Proposta de Resolución
001102400NH28D	Desestimada

A proposta de resolución foi adoptada pola Comisión Informativa de Urbanismo e Medio Rural do Concello de Carballo, en sesión celebrada o 06/11/2013, segundo Acta que se incorpora neste mesmo Anexo do PXOM.

Nº Rexistro: 2140

Contido: Modificación da ordenanza

Referencia Catastral	Proposta de Resolución
5740318NH2854S	Desestimada

A proposta de resolución foi adoptada pola Comisión Informativa de Urbanismo e Medio Rural do Concello de Carballo, en sesión celebrada o 06/11/2013, segundo Acta que se incorpora neste mesmo Anexo do PXOM.

Nº Rexistro: 2141

Contido: Cambio de clasificación

Referencia Catastral	Proposta de Resolución
5740302NH2854S	Desestimada

A proposta de resolución foi adoptada pola Comisión Informativa de Urbanismo e Medio Rural do Concello de Carballo, en sesión celebrada o 17/10/2013, segundo Acta que se incorpora neste mesmo Anexo do PXOM.

Nº Rexistro: 2142

Contido: Cambio de clasificación

Referencia Catastral	Proposta de Resolución
5740304NH2854S	Desestimada

A proposta de resolución foi adoptada pola Comisión Informativa de Urbanismo e Medio Rural do Concello de Carballo, en sesión celebrada o 17/10/2013, segundo Acta que se incorpora neste mesmo Anexo do PXOM.

Nº Rexistro: 2143

Contido: Modificación da ordenanza

Referencia Catastral	Proposta de Resolución
5740318NH2854S	Desestimada

A proposta de resolución foi adoptada pola Comisión Informativa de Urbanismo e Medio Rural do Concello de Carballo, en sesión celebrada o 06/11/2013, segundo Acta que se incorpora neste mesmo Anexo do PXOM.

Nº Rexistro: 2144

Contido: Cambio de clasificación

Referencia Catastral	Proposta de Resolución
15019A06600114	Desestimada

A proposta de resolución foi adoptada pola Comisión Informativa de Urbanismo e Medio Rural do Concello de Carballo, en sesión celebrada o 03/09/2013, segundo Acta que se incorpora neste mesmo Anexo do PXOM.

Nº Rexistro: 2145

Contido: Modificación da ordenanza

Referencia Catastral	Proposta de Resolución
001102400NH28D	Desestimada

A proposta de resolución foi adoptada pola Comisión Informativa de Urbanismo e Medio Rural do Concello de Carballo, en sesión celebrada o 06/11/2013, segundo Acta que se incorpora neste mesmo Anexo do PXOM.

APROBADO PROVISIONALMENTE POLO PLENO En sesión de data, 18 NOV 2015 O SECRETARIO

Nº Rexistro: 2146

Contido: Modificación da ordenanza

Referencia Catastral	Proposta de Resolución
5740318NH2854S	Desestimada

A proposta de resolución foi adoptada pola Comisión Informativa de Urbanismo e Medio Rural do Concello de Carballo, en sesión celebrada o 06/11/2013, segundo Acta que se incorpora neste mesmo Anexo do PXOM.

Nº Rexistro: 2147

Contido: Cambio de clasificación

Referencia Catastral	Proposta de Resolución
5740302NH2854S	Desestimada

A proposta de resolución foi adoptada pola Comisión Informativa de Urbanismo e Medio Rural do Concello de Carballo, en sesión celebrada o 17/10/2013, segundo Acta que se incorpora neste mesmo Anexo do PXOM.

Nº Rexistro: 2148

Contido: Cambio de clasificación

Referencia Catastral	Proposta de Resolución
5740304NH2854S	Desestimada

A proposta de resolución foi adoptada pola Comisión Informativa de Urbanismo e Medio Rural do Concello de Carballo, en sesión celebrada o 17/10/2013, segundo Acta que se incorpora neste mesmo Anexo do PXOM.

Nº Rexistro: 2149

Contido: Modificación da ordenanza

Referencia Catastral	Proposta de Resolución
5740319NH2854S	Desestimada

A proposta de resolución foi adoptada pola Comisión Informativa de Urbanismo e Medio Rural do Concello de Carballo, en sesión celebrada o 06/11/2013, segundo Acta que se incorpora neste mesmo Anexo do PXOM.

Nº Rexistro: 2150

Contido: Cambio de clasificación

Referencia Catastral	Proposta de Resolución
15019A06600118	Desestimada

A proposta de resolución foi adoptada pola Comisión Informativa de Urbanismo e Medio Rural do Concello de Carballo, en sesión celebrada o 03/09/2013, segundo Acta que se incorpora neste mesmo Anexo do PXOM.

XUNTA DE GALICIA
Aprobado definitivamente por Orde da Conselleira de Medio Ambiente e Ordenación do Territorio de data - 4 FEB. 2016

A xefa do servizo de Planificación Urbanística III

Lucía Linares Yáñez

Nº Rexistro: 2151

Contido: Cambio de clasificación

Referencia Catastral	Proposta de Resolución
5740303NH2854S	Desestimada

A proposta de resolución foi adoptada pola Comisión Informativa de Urbanismo e Medio Rural do Concello de Carballo, en sesión celebrada o 17/10/2013, segundo Acta que se incorpora neste mesmo Anexo do PXOM.

Nº Rexistro: 2155

Contido: Cambio de clasificación

Referencia Catastral	Proposta de Resolución
15019A09600094	Estimada

A proposta de resolución foi adoptada por cumprirse cos requisitos legalmente establecidos, e cos criterios e obxectivos establecidos pola Comisión Informativa de Urbanismo e Medio Rural do Concello de Carballo.

APROBADO PROVISIONALMENTE POLO PLENO
En sesión de data,
18 NOV 2015
O SECRETARIO

Nº Rexistro: 2179

Contido: Cambio de clasificación

Referencia Catastral	Proposta de Resolución
1883607NH2818S	Estimada

A proposta de resolución foi adoptada por cumprirse cos requisitos legalmente establecidos, e cos criterios e obxectivos establecidos pola Comisión Informativa de Urbanismo e Medio Rural do Concello de Carballo.

Nº Rexistro: 2180

Contido: Cambio de clasificación

Referencia Catastral	Proposta de Resolución
1883606NH2818S	Estimada

A proposta de resolución foi adoptada por cumprirse cos requisitos legalmente establecidos, e cos criterios e obxectivos establecidos pola Comisión Informativa de Urbanismo e Medio Rural do Concello de Carballo.

Nº Rexistro: 2181

Contido: Cambio de clasificación

Referencia Catastral	Proposta de Resolución
1883604NH2818S	Estimada

A proposta de resolución foi adoptada por cumprirse cos requisitos legalmente establecidos, e cos criterios e obxectivos establecidos pola Comisión Informativa de Urbanismo e Medio Rural do Concello de Carballo.

Nº Rexistro: 2182

Contido: Cambio de clasificación

Referencia Catastral	Proposta de Resolución
1883611NH2818S	Estimada

A proposta de resolución foi adoptada por cumprirse cos requisitos legalmente establecidos, e cos criterios e obxectivos establecidos pola Comisión Informativa de Urbanismo e Medio Rural do Concello de Carballo.

Nº Rexistro: 2184

Contido: Cambio de clasificación

Referencia Catastral	Proposta de Resolución
0534801NH3903S	Parcialmente estimada

A proposta de resolución foi adoptada pola Comisión Informativa de Urbanismo e Medio Rural do Concello de Carballo, en sesión celebrada o 18/07/2013, segundo Acta que se incorpora neste mesmo Anexo do PXOM.

Nº Rexistro: 2191

Contido: Cambio de clasificación

Referencia Catastral	Proposta de Resolución
15019A22100082	Desestimada

XUNTA DE GALICIA
Aprobado definitivamente por Orde da Conselleira de Medio Ambiente e Ordenación do Territorio
de data 4 FEB. 2016
A xefa do servizo de Planificación Urbanística III
Lucía Linares Yáñez

A proposta de resolución foi adoptada por non cumprirse cos requisitos legalmente establecidos, e cos criterios e obxectivos establecidos pola Comisión Informativa de Urbanismo e Medio Rural do Concello de Carballo.

Nº Rexistro: 2198

Contido: Cambio de clasificación

Referencia Catastral	Proposta de Resolución
15019A08300049	Estimada

A proposta de resolución foi adoptada por cumprirse cos requisitos legalmente establecidos, e cos criterios e obxectivos establecidos pola Comisión Informativa de Urbanismo e Medio Rural do Concello de Carballo.

Nº Rexistro: 2199

Contido: Cambio de clasificación

Referencia Catastral	Proposta de Resolución
15019A24300139	Desestimada
15019A24300140	Desestimada

A proposta de resolución foi adoptada pola Comisión Informativa de Urbanismo e Medio Rural do Concello de Carballo, en sesión celebrada o 28/08/2013, segundo Acta que se incorpora neste mesmo Anexo do PXOM.

Nº Rexistro: 2207

Contido: A parcela está incluida parcialmente na clasificación. Se solicita a súa inclusión total

Referencia Catastral	Proposta de Resolución
2303606NH3820S	Parcialmente estimada
2303607NH3820S	Parcialmente estimada
2303608NH3820S	Parcialmente estimada
2303609NH3820S	Desestimada

A proposta de resolución foi adoptada pola Comisión Informativa de Urbanismo e Medio Rural do Concello de Carballo, en sesión celebrada o 18/06/2013, segundo Acta que se incorpora neste mesmo Anexo do PXOM.

APROBADO PROVISIONALMENTE POLO PLENO
En sesión de data, 18 NOV 2015
O SECRETARIO

Nº Rexistro: 2210

Contido: Modificación da cartografía

Referencia Catastral	Proposta de Resolución
000803400NH29D	Desestimada

A proposta de resolución foi adoptada pola Comisión Informativa de Urbanismo e Medio Rural do Concello de Carballo, en sesión celebrada o 06/09/2013, segundo Acta que se incorpora neste mesmo Anexo do PXOM.

Nº Rexistro: 2217

Contido: Cambio de clasificación

Referencia Catastral	Proposta de Resolución
15019A12700065	Parcialmente estimada

A proposta de resolución foi adoptada por cumprirse parcialmente cos requisitos legalmente establecidos, e cos criterios e obxectivos establecidos pola Comisión Informativa de Urbanismo e Medio Rural do Concello de Carballo.

Nº Rexistro: 2225

Contido: Cambio de clasificación

Referencia Catastral	Proposta de Resolución
6179606NH2767N	Estimada

A proposta de resolución foi adoptada por cumprirse cos requisitos legalmente establecidos, e cos criterios e obxectivos establecidos pola Comisión Informativa de Urbanismo e Medio Rural do Concello de Carballo.

Nº Rexistro: 2226

Contido: A parcela está incluida parcialmente na clasificación. Se solicita a súa inclusión total

Referencia Catastral	Proposta de Resolución
5138411NH2853N	Estimada

A proposta de resolución foi adoptada pola Comisión Informativa de Urbanismo e Medio Rural do Concello de Carballo, en sesións celebradas os 10/07/2013 e 03/09/2013, segundo Actas que se incorporan neste mesmo Anexo do PXOM.

XUNTA DE GALICIA
Aprobado definitivamente por Orde da Conselleira de Medio Ambiente e Ordenación do Territorio
de data - 4 FEB. 2016
A xefa do servizo de Planificación Urbanística III
Lucía Linares Yáñez

Nº Rexistro: 2229

Contido: Modificación das aliñacións

Referencia Catastral	Proposta de Resolución
4129112NH2942S	Estimada

A proposta de resolución foi adoptada pola Comisión Informativa de Urbanismo e Medio Rural do Concello de Carballo, en sesión celebrada o 03/10/2013, segundo Acta que se incorpora neste mesmo Anexo do PXOM.

Nº Rexistro: 2238

Contido: Cambio de clasificación

Referencia Catastral	Proposta de Resolución
15019A09300198	Desestimada

A proposta de resolución foi adoptada pola Comisión Informativa de Urbanismo e Medio Rural do Concello de Carballo, en sesións celebradas os 23/07/2013 e 16/09/2013, segundo Actas que se incorporan neste mesmo Anexo do PXOM.

APROBADO PROVISIONALMENTE POLO PLENO
En sesión de data,
18 NOV 2015
O SECRETARIO

Nº Rexistro: 2240

Contido: Cambio de clasificación

Referencia Catastral	Proposta de Resolución
15019A13800040	Desestimada

A proposta de resolución foi adoptada por non cumprirse cos requisitos legalmente establecidos, e cos criterios e obxectivos establecidos pola Comisión Informativa de Urbanismo e Medio Rural do Concello de Carballo.

Nº Rexistro: 2249

Contido: Cambio de clasificación

Referencia Catastral	Proposta de Resolución
15019A23600143	Parcialmente estimada

A proposta de resolución foi adoptada por cumprirse parcialmente cos requisitos legalmente establecidos, e cos criterios e obxectivos establecidos pola Comisión Informativa de Urbanismo e Medio Rural do Concello de Carballo.

Nº Rexistro: 2250

Contido: A parcela está incluida parcialmente na clasificación. Se solicita a súa inclusión total

Referencia Catastral	Proposta de Resolución
5621116NH2852S	Estimada

A proposta de resolución foi adoptada pola Comisión Informativa de Urbanismo e Medio Rural do Concello de Carballo, en sesión celebrada o 30/07/2013, segundo Acta que se incorpora neste mesmo Anexo do PXOM.

Nº Rexistro: 2289

Contido: Cambio de clasificación

Referencia Catastral	Proposta de Resolución
2402102NH3820S	Parcialmente estimada

A proposta de resolución foi adoptada pola Comisión Informativa de Urbanismo e Medio Rural do Concello de Carballo, en sesión celebrada o 18/06/2013, segundo Acta que se incorpora neste mesmo Anexo do PXOM.

Nº Rexistro: 2290

Contido: Cambio de clasificación

Referencia Catastral	Proposta de Resolución
7176711NH2877N	Estimada

A proposta de resolución foi adoptada por cumprirse cos requisitos legalmente establecidos, e cos criterios e obxectivos establecidos pola Comisión Informativa de Urbanismo e Medio Rural do Concello de Carballo.

XUNTA DE GALICIA
Aprobado definitivamente por Orde da Conselleira de Medio Ambiente e Ordenación do Territorio
de data - 4 FEB. 2016
A xefa do servizo de Planificación Urbanística III
Lucía Linares Yáñez

Nº Rexistro: 2292

Contido: Cambio de clasificación

Referencia Catastral	Proposta de Resolución
7176717NH2877N	Estimada

A proposta de resolución foi adoptada por cumprirse cos requisitos legalmente establecidos, e cos criterios e obxectivos establecidos pola Comisión Informativa de Urbanismo e Medio Rural do Concello de Carballo.

Nº Rexistro: 2306

Contido: Cambio de clasificación

Referencia Catastral	Proposta de Resolución
15019A00600086	Estimada

A proposta de resolución foi adoptada por cumprirse cos requisitos legalmente establecidos, e cos criterios e obxectivos establecidos pola Comisión Informativa de Urbanismo e Medio Rural do Concello de Carballo.

Nº Rexistro: 2307

Contido: A parcela está incluida parcialmente na clasificación. Se solicita a súa inclusión total

Referencia Catastral	Proposta de Resolución
4028902NH2942S	Parcialmente estimada
4028903NH2942S	Parcialmente estimada

Contido: Cambio de clasificación

Referencia Catastral	Proposta de Resolución
002404700NH29C	Estimada
002404800NH29C	Parcialmente estimada
15019A04000223	Parcialmente estimada
15019A04000224	Parcialmente estimada

APROBADO PROVISIONALMENTE POLO PLENO En sesión de data, 18 NOV 2015 O SECRETARIO

A proposta de resolución foi adoptada pola Comisión Informativa de Urbanismo e Medio Rural do Concello de Carballo, en sesión celebrada o 03/10/2013, segundo Acta que se incorpora neste mesmo Anexo do PXOM.

Nº Rexistro: 2309

Contido: Cambio de clasificación

Referencia Catastral	Proposta de Resolución
15019A05600119	Estimada
15019A08000071	Desestimada

A proposta de resolución foi adoptada por cumprirse parcialmente cos requisitos legalmente establecidos, e cos criterios e obxectivos establecidos pola Comisión Informativa de Urbanismo e Medio Rural do Concello de Carballo.

Nº Rexistro: 2310

Contido: Cambio de clasificación

Referencia Catastral	Proposta de Resolución
15019A06900100	Desestimada

A proposta de resolución foi adoptada por non cumprirse cos requisitos legalmente establecidos, e cos criterios e obxectivos establecidos pola Comisión Informativa de Urbanismo e Medio Rural do Concello de Carballo.

Nº Rexistro: 2317

Contido: Modificación da cartografía

Referencia Catastral	Proposta de Resolución
000800400NH29D	Estimada

A proposta de resolución foi adoptada pola Comisión Informativa de Urbanismo e Medio Rural do Concello de Carballo, en sesións celebradas os 06/09/2013, 12/09/2013 e 18/06/2013, segundo Actas que se incorporan neste mesmo Anexo do PXOM.

XUNTA DE GALICIA
Aprobado definitivamente por Orde da Conselleira de Medio Ambiente e Ordenación do Territorio
de data - 4 FEB. 2016
A xefa do servizo de Planificación Urbanística III
Lucía Linares Yáñez

Nº Rexistro: 2319

Contido: Cambio de clasificación

Referencia Catastral	Proposta de Resolución
15019A24100621	Desestimada
15019A24100634	Desestimada
15019A24100635	Desestimada

A proposta de resolución foi adoptada por non cumprirse cos requisitos legalmente establecidos, e cos criterios e obxectivos establecidos pola Comisión Informativa de Urbanismo e Medio Rural do Concello de Carballo.

APROBADO PROVISIONALMENTE POLO PLENO En sesión de data, 18 NOV 2015 O SECRETARIO

Nº Rexistro: 2320

Contido: Cambio de clasificación

Referencia Catastral	Proposta de Resolución
15019A06500177	Desestimada

A proposta de resolución foi adoptada pola Comisión Informativa de Urbanismo e Medio Rural do Concello de Carballo, en sesión celebrada o 16/10/2013, segundo Acta que se incorpora neste mesmo Anexo do PXOM.

Nº Rexistro: 2321

Contido: Cambio de clasificación

Referencia Catastral	Proposta de Resolución
1139601NH3813N	Parcialmente estimada

A proposta de resolución foi adoptada pola Comisión Informativa de Urbanismo e Medio Rural do Concello de Carballo, en sesión celebrada o 16/09/2013, segundo Acta que se incorpora neste mesmo Anexo do PXOM.

Nº Rexistro: 2322

Contido: Cambio de clasificación

Referencia Catastral	Proposta de Resolución
15019A10500080	Estimada
15019A21100337	Desestimada

A proposta de resolución foi adoptada por cumprirse cos requisitos legalmente establecidos, e cos criterios e obxectivos establecidos pola Comisión Informativa de Urbanismo e Medio Rural do Concello de Carballo.

Nº Rexistro: 2324

Contido: Modificación de trazados vinculantes e de Sistemas Xerais ou dotacións

Referencia Catastral	Proposta de Resolución
15019A01300751	Parcialmente estimada

A proposta de resolución foi adoptada pola Comisión Informativa de Urbanismo e Medio Rural do Concello de Carballo, en sesións celebradas os 10/07/2013 e 03/09/2013, segundo Actas que se incorporan neste mesmo Anexo do PXOM.

Nº Rexistro: 2325

Contido: Modificación na delimitación dos contornos de protección dos bens incluidos no catálogo

Referencia Catastral	Proposta de Resolución
8549108NH2884N	Desestimada

A proposta de resolución foi adoptada pola Comisión Informativa de Urbanismo e Medio Rural do Concello de Carballo, en sesión celebrada o 20/08/2013, segundo Acta que se incorpora neste mesmo Anexo do PXOM.

Nº Rexistro: 2356

Contido: A parcela está incluida parcialmente na clasificación. Se solicita a súa inclusión total

Referencia Catastral	Proposta de Resolución
7219102NH2971N	Estimada

A proposta de resolución foi adoptada pola Comisión Informativa de Urbanismo e Medio Rural do Concello de Carballo, en sesión celebrada o 06/09/2013, segundo Acta que se incorpora neste mesmo Anexo do PXOM.

XUNTA DE GALICIA Conselleira de Medio Ambiente e Ordenación do Territorio de data - 4 FEB. 2016 A xefa do servizo de Planificación Urbanística III Lucía Linares Yáñez

Nº Rexistro: 2357

Contido: Cambio de clasificación

Referencia Catastral	Proposta de Resolución
15019A12000036	Parcialmente estimada

A proposta de resolución foi adoptada por cumprirse parcialmente cos requisitos legalmente establecidos, e cos criterios e obxectivos establecidos pola Comisión Informativa de Urbanismo e Medio Rural do Concello de Carballo.

Nº Rexistro: 2358

Contido: Cambio de clasificación

Referencia Catastral	Proposta de Resolución
15019A12000065	Desestimada

A proposta de resolución foi adoptada por non cumprirse cos requisitos legalmente establecidos, e cos criterios e obxectivos establecidos pola Comisión Informativa de Urbanismo e Medio Rural do Concello de Carballo.

APROBADO PROVISIONALMENTE POLO PLENO
En sesión de data,
18 NOV 2015
O SECRETARIO

Nº Rexistro: 2361

Contido: Cambio de clasificación

Referencia Catastral	Proposta de Resolución
15019A21200391	Desestimada

A proposta de resolución foi adoptada pola Comisión Informativa de Urbanismo e Medio Rural do Concello de Carballo, en sesión celebrada o 03/10/2013, segundo Acta que se incorpora neste mesmo Anexo do PXOM.

Nº Rexistro: 2364

Contido: A parcela está incluida parcialmente na clasificación. Se solicita a súa inclusión total

Referencia Catastral	Proposta de Resolución
5990804NH2759S	Desestimada

A proposta de resolución foi adoptada pola Comisión Informativa de Urbanismo e Medio Rural do Concello de Carballo, en sesión celebrada o 12/09/2013, segundo Acta que se incorpora neste mesmo Anexo do PXOM.

Nº Rexistro: 2366

Contido: Cambio de clasificación

Referencia Catastral	Proposta de Resolución
000201000NH28F	Estimada
000201100NH28F	Estimada
15019A24100239	Estimada
15019A24100242	Estimada
15019A24100389	Estimada

A proposta de resolución foi adoptada pola Comisión Informativa de Urbanismo e Medio Rural do Concello de Carballo, en sesión celebrada o 03/07/2013, segundo Acta que se incorpora neste mesmo Anexo do PXOM.

Nº Rexistro: 2368

Contido: Cambio de clasificación

Referencia Catastral	Proposta de Resolución
15019A21200390	Desestimada

A proposta de resolución foi adoptada pola Comisión Informativa de Urbanismo e Medio Rural do Concello de Carballo, en sesión celebrada o 03/10/2013, segundo Acta que se incorpora neste mesmo Anexo do PXOM.

Nº Rexistro: 2369

Contido: Cambio de clasificación

Referencia Catastral	Proposta de Resolución
4644512NH2844S	Estimada

A proposta de resolución foi adoptada pola Comisión Informativa de Urbanismo e Medio Rural do Concello de Carballo, en sesión celebrada o 10/10/2013, segundo Acta que se incorpora neste mesmo Anexo do PXOM.

XUNTA DE GALICIA
Aprobado definitivamente por Orde da Conselleira de Medio Ambiente e Ordenación do Territorio
de data - 4 FEB. 2016
A xefa do servizo de Planificación Urbanística III

Nº Rexistro: 2370

Contido: A parcela está incluida parcialmente na clasificación. Se solicita a súa inclusión total

Referencia Catastral	Proposta de Resolución
000601100NH28H	Parcialmente estimada

A proposta de resolución foi adoptada pola Comisión Informativa de Urbanismo e Medio Rural do Concello de Carballo, en sesión celebrada o 10/09/2013, segundo Acta que se incorpora neste mesmo Anexo do PXOM.

Nº Rexistro: 2379

Contido: Cambio de clasificación

Referencia Catastral	Proposta de Resolución
002001400NH28F	Estimada

A proposta de resolución foi adoptada por cumprirse cos requisitos legalmente establecidos, e cos criterios e obxectivos establecidos pola Comisión Informativa de Urbanismo e Medio Rural do Concello de Carballo.

APROBADO PROVISIONALMENTE POLO PLENO En sesión de data, 18 NOV 2015 O SECRETARIO

Nº Rexistro: 2407

Contido: Cambio de clasificación

Referencia Catastral	Proposta de Resolución
15019A02300156	Desestimada
15019A02300158	Desestimada

A proposta de resolución foi adoptada pola Comisión Informativa de Urbanismo e Medio Rural do Concello de Carballo, en sesión celebrada o 16/09/2013, segundo Acta que se incorpora neste mesmo Anexo do PXOM.

Nº Rexistro: 2408

Contido: A parcela está incluida parcialmente na clasificación. Se solicita a súa inclusión total

Referencia Catastral	Proposta de Resolución
15019A24200301	Parcialmente estimada
15019A24200302	Parcialmente estimada

A proposta de resolución foi adoptada pola Comisión Informativa de Urbanismo e Medio Rural do Concello de Carballo, en sesión celebrada o 28/08/2013, segundo Acta que se incorpora neste mesmo Anexo do PXOM.

Nº Rexistro: 2409

Contido: A parcela está incluida parcialmente na clasificación. Se solicita a súa inclusión total

Referencia Catastral	Proposta de Resolución
6082103NH2768S	Parcialmente estimada

A proposta de resolución foi adoptada por cumprirse parcialmente cos requisitos legalmente establecidos, e cos criterios e obxectivos establecidos pola Comisión Informativa de Urbanismo e Medio Rural do Concello de Carballo.

Nº Rexistro: 2410

Contido: Cambio de clasificación

Referencia Catastral	Proposta de Resolución
15019A05700114	Desestimada

A proposta de resolución foi adoptada por non cumprirse cos requisitos legalmente establecidos, e cos criterios e obxectivos establecidos pola Comisión Informativa de Urbanismo e Medio Rural do Concello de Carballo.

Nº Rexistro: 2411

Contido: Cambio de clasificación

Referencia Catastral	Proposta de Resolución
5884703NH2758S	Parcialmente estimada

A proposta de resolución foi adoptada pola Comisión Informativa de Urbanismo e Medio Rural do Concello de Carballo, en sesión celebrada o 18/07/2013, segundo Acta que se incorpora neste mesmo Anexo do PXOM.

XUNTA DE GALICIA
Aprobado definitivamente por Orde da Conselleira de Medio Ambiente e Ordenación do Territorio
de data - 4 FEB. 2016
A xefa do servizo de Planificación Urbanística III
Lucía Linares Yáñez

Nº Rexistro: 2412

Contido: Cambio de clasificación

Referencia Catastral	Proposta de Resolución
15019A14300269	Desestimada
15019A14300270	Desestimada
15019A14300271	Desestimada
15019A14300272	Desestimada

A proposta de resolución foi adoptada por non cumprirse cos requisitos legalmente establecidos, e cos criterios e obxectivos establecidos pola Comisión Informativa de Urbanismo e Medio Rural do Concello de Carballo.

Nº Rexistro: 2413

Contido: A parcela está incluida parcialmente na clasificación. Se solicita a súa inclusión total

Referencia Catastral	Proposta de Resolución
15019A14800027	Estimada

A proposta de resolución foi adoptada pola Comisión Informativa de Urbanismo e Medio Rural do Concello de Carballo, en sesión celebrada o 12/09/2013, segundo Acta que se incorpora neste mesmo Anexo do PXOM.

Nº Rexistro: 2415

Contido: A parcela está incluida parcialmente na clasificación. Se solicita a súa inclusión total

Referencia Catastral	Proposta de Resolución
15019A14700097	Parcialmente estimada

Contido: Cambio de clasificación

Referencia Catastral	Proposta de Resolución
15019A14700156	Desestimada

A proposta de resolución foi adoptada pola Comisión Informativa de Urbanismo e Medio Rural do Concello de Carballo, en sesión celebrada o 12/09/2013, segundo Acta que se incorpora neste mesmo Anexo do PXOM.

APROBADO PROVISIONALMENTE POLO PLENO
En sesión de data, 18 NOV 2015
O SECRETARIO

Nº Rexistro: 2416

Contido: Cambio de clasificación

Referencia Catastral	Proposta de Resolución
15019A21200386	Desestimada

A proposta de resolución foi adoptada pola Comisión Informativa de Urbanismo e Medio Rural do Concello de Carballo, en sesión celebrada o 03/10/2013, segundo Acta que se incorpora neste mesmo Anexo do PXOM.

Nº Rexistro: 2417

Contido: Cambio de clasificación

Referencia Catastral	Proposta de Resolución
15019A11200052	Desestimada
15019A11200053	Desestimada
15019A11200054	Desestimada

A proposta de resolución foi adoptada pola Comisión Informativa de Urbanismo e Medio Rural do Concello de Carballo, en sesión celebrada o 18/06/2013, segundo Acta que se incorpora neste mesmo Anexo do PXOM.

Nº Rexistro: 2418

Contido: Cambio de clasificación

Referencia Catastral	Proposta de Resolución
15019A11200066	Desestimada

A proposta de resolución foi adoptada por non cumprirse cos requisitos legalmente establecidos, e cos criterios e obxectivos establecidos pola Comisión Informativa de Urbanismo e Medio Rural do Concello de Carballo.

XUNTA DE GALICIA
Aprobado definitivamente por Orde da Conselleira de Medio Ambiente e Ordenación do Territorio
de data - 4 FEB. 2016
A xefa do servizo de Planificación Urbanística III
Lucía Linares Yáñez

Nº Rexistro: 2451

Contido: Cambio de clasificación

Referencia Catastral	Proposta de Resolución
15019A13900018	Desestimada

A proposta de resolución foi adoptada pola Comisión Informativa de Urbanismo e Medio Rural do Concello de Carballo, en sesión celebrada o 30/07/2013, segundo Acta que se incorpora neste mesmo Anexo do PXOM.

Nº Rexistro: 2452

Contido: Cambio de clasificación

Referencia Catastral	Proposta de Resolución
15019A21200481	Estimada

A proposta de resolución foi adoptada pola Comisión Informativa de Urbanismo e Medio Rural do Concello de Carballo, en sesión celebrada o 03/10/2013, segundo Acta que se incorpora neste mesmo Anexo do PXOM.

APROBADO PROVISIONALMENTE POLO PLENO En sesión de data, 18 NOV 2015 O SECRETARIO

Nº Rexistro: 2456

Contido: Cambio de clasificación

Referencia Catastral	Proposta de Resolución
15019A14100035	Desestimada

A proposta de resolución foi adoptada por non cumprirse cos requisitos legalmente establecidos, e cos criterios e obxectivos establecidos pola Comisión Informativa de Urbanismo e Medio Rural do Concello de Carballo.

Nº Rexistro: 2457

Contido: Cambio de clasificación

Referencia Catastral	Proposta de Resolución
5794003NH2759S	Estimada

A proposta de resolución foi adoptada por cumprirse cos requisitos legalmente establecidos, e cos criterios e obxectivos establecidos pola Comisión Informativa de Urbanismo e Medio Rural do Concello de Carballo.

Nº Rexistro: 2458

Contido: Modificación das aliñacións

Referencia Catastral	Proposta de Resolución
5889401NH2759S	Estimada

A proposta de resolución foi adoptada pola Comisión Informativa de Urbanismo e Medio Rural do Concello de Carballo, en sesión celebrada o 12/09/2013, segundo Acta que se incorpora neste mesmo Anexo do PXOM.

Nº Rexistro: 2459

Contido: Cambio de clasificación

Referencia Catastral	Proposta de Resolución
15019A14100223	Desestimada

A proposta de resolución foi adoptada por non cumprirse cos requisitos legalmente establecidos, e cos criterios e obxectivos establecidos pola Comisión Informativa de Urbanismo e Medio Rural do Concello de Carballo.

Nº Rexistro: 2460

Contido: Modificación de cuestións xerais da normativa

Referencia Catastral	Proposta de Resolución
0	Desestimada

A proposta de resolución foi adoptada por non cumprirse cos requisitos legalmente establecidos, e cos criterios e obxectivos establecidos pola Comisión Informativa de Urbanismo e Medio Rural do Concello de Carballo.

XUNTA DE GALICIA
Aprobado definitivamente por Orde da Conselleira de Medio Ambiente e Ordenación do Territorio
de data - 4 FEB. 2016
A xefa do servizo de Planificación Urbanística III
Lucía Linares Yáñez

Nº Rexistro: 2461

Contido: Modificación da ordenanza

Referencia Catastral	Proposta de Resolución
4843908NH2844S	Estimada

A proposta de resolución foi adoptada por cumprirse cos requisitos legalmente establecidos, e cos criterios e obxectivos establecidos pola Comisión Informativa de Urbanismo e Medio Rural do Concello de Carballo.

Nº Rexistro: 2462

Contido: Modificación das aliñacións

Referencia Catastral	Proposta de Resolución
4842708NH2844S	Estimada

A proposta de resolución foi adoptada pola Comisión Informativa de Urbanismo e Medio Rural do Concello de Carballo, en sesións celebradas os 07/11/2013 e 06/11/2013, segundo Actas que se incorporan neste mesmo Anexo do PXOM.

Nº Rexistro: 2463

Contido: Modificación das aliñacións

Referencia Catastral	Proposta de Resolución
4842707NH2844S	Estimada

A proposta de resolución foi adoptada pola Comisión Informativa de Urbanismo e Medio Rural do Concello de Carballo, en sesións celebradas os 07/11/2013 e 06/11/2013, segundo Actas que se incorporan neste mesmo Anexo do PXOM.

Nº Rexistro: 2464

Contido: Modificación da ordenanza

Referencia Catastral	Proposta de Resolución
4842705NH2844S	Estimada
4842706NH2844S	Estimada
4842707NH2844S	Estimada
4842708NH2844S	Estimada
4842709NH2844S	Estimada
4842710NH2844S	Estimada
4842711NH2844S	Estimada
4842712NH2844S	Estimada
4842713NH2844S	Estimada

APROBADO PROVISIONALMENTE POLO PLENO
En sesión de data,
18 NOV 2015
O SECRETARIO
CONCELLO DE CARBALLO

A proposta de resolución foi adoptada pola Comisión Informativa de Urbanismo e Medio Rural do Concello de Carballo, en sesión celebrada o 06/11/2013, segundo Acta que se incorpora neste mesmo Anexo do PXOM.

Nº Rexistro: 2465

Contido: Modificación da ordenanza

Referencia Catastral	Proposta de Resolución
4843905NH2844S	Estimada
4843906NH2844S	Estimada
4843907NH2844S	Estimada

A proposta de resolución foi adoptada por cumprirse cos requisitos legalmente establecidos, e cos criterios e obxectivos establecidos pola Comisión Informativa de Urbanismo e Medio Rural do Concello de Carballo.

Nº Rexistro: 2466

Contido: A parcela está incluida parcialmente na clasificación. Se solicita a súa inclusión total

Referencia Catastral	Proposta de Resolución
7057114NH2875N	Estimada

A proposta de resolución foi adoptada pola Comisión Informativa de Urbanismo e Medio Rural do Concello de Carballo, en sesión celebrada o 28/08/2013, segundo Acta que se incorpora neste mesmo Anexo do PXOM.

XUNTA DE GALICIA
Aprobado definitivamente por Orde [illegible]
de Medio Ambiente e Ordenación do Territorio
de data - 4 FEB. 2016
A xefa do servizo de Planificación Urbanística III
Lucía Linares Yáñez

Nº Rexistro: 2467

Contido: A parcela está incluida parcialmente na clasificación. Se solicita a súa inclusión total

Referencia Catastral	Proposta de Resolución
7057115NH2875N	Estimada

A proposta de resolución foi adoptada pola Comisión Informativa de Urbanismo e Medio Rural do Concello de Carballo, en sesión celebrada o 28/08/2013, segundo Acta que se incorpora neste mesmo Anexo do PXOM.

Nº Rexistro: 2468

Contido: A parcela está incluida parcialmente na clasificación. Se solicita a súa inclusión total

Referencia Catastral	Proposta de Resolución
002301000NH38C	Estimada

A proposta de resolución foi adoptada pola Comisión Informativa de Urbanismo e Medio Rural do Concello de Carballo, en sesión celebrada o 16/09/2013, segundo Acta que se incorpora neste mesmo Anexo do PXOM.

Nº Rexistro: 2471

Contido: Cambio de clasificación

Referencia Catastral	Proposta de Resolución
15019A01300003	Parcialmente estimada

A proposta de resolución foi adoptada pola Comisión Informativa de Urbanismo e Medio Rural do Concello de Carballo, en sesión celebrada o 03/09/2013, segundo Acta que se incorpora neste mesmo Anexo do PXOM.

Nº Rexistro: 2472

Contido: Cambio de clasificación

Referencia Catastral	Proposta de Resolución
15019A01300015	Parcialmente estimada

A proposta de resolución foi adoptada pola Comisión Informativa de Urbanismo e Medio Rural do Concello de Carballo, en sesión celebrada o 03/09/2013, segundo Acta que se incorpora neste mesmo Anexo do PXOM.

Nº Rexistro: 2473

Contido: Cambio de clasificación

Referencia Catastral	Proposta de Resolución
15019A11200048	Desestimada

A proposta de resolución foi adoptada pola Comisión Informativa de Urbanismo e Medio Rural do Concello de Carballo, en sesión celebrada o 18/06/2013, segundo Acta que se incorpora neste mesmo Anexo do PXOM.

Nº Rexistro: 2474

Contido: Cambio de clasificación

Referencia Catastral	Proposta de Resolución
3931919NH2941N	Desestimada

A proposta de resolución foi adoptada pola Comisión Informativa de Urbanismo e Medio Rural do Concello de Carballo, en sesión celebrada o 09/10/2013, segundo Acta que se incorpora neste mesmo Anexo do PXOM.

Nº Rexistro: 2475

Contido: Cambio de clasificación

Referencia Catastral	Proposta de Resolución
15019A21200500	Desestimada

A proposta de resolución foi adoptada pola Comisión Informativa de Urbanismo e Medio Rural do Concello de Carballo, en sesión celebrada o 03/10/2013, segundo Acta que se incorpora neste mesmo Anexo do PXOM.

APROBADO PROVISIONALMENTE POLO PLENO
En sesión de data, 18 NOV. 2015
O SECRETARIO

XUNTA DE GALICIA
Aprobado definitivamente por Orde da Conselleira de Medio Ambiente e Ordenación do Territorio
de data - 4 FEB. 2016
A xefa do servizo de Planificación Urbanística III
Lucía Linares Yáñez

Nº Rexistro: 2476

Contido: Cambio de clasificación

Referencia Catastral	Proposta de Resolución
15019A05200081	Parcialmente estimada

Contido: Outras

Referencia Catastral	Proposta de Resolución
0	Estimada

A proposta de resolución foi adoptada pola Comisión Informativa de Urbanismo e Medio Rural do Concello de Carballo, en sesión celebrada o 30/07/2013, segundo Acta que se incorpora neste mesmo Anexo do PXOM.

Nº Rexistro: 2477

Contido: Cambio de clasificación

Referencia Catastral	Proposta de Resolución
4416701NH2841N	Estimada

A proposta de resolución foi adoptada pola Comisión Informativa de Urbanismo e Medio Rural do Concello de Carballo, en sesión celebrada o 30/07/2013, segundo Acta que se incorpora neste mesmo Anexo do PXOM.

APROBADO PROVISIONALMENTE POLO PLENO En sesión de data, 18 NOV 2015 O SECRETARIO

Nº Rexistro: 2478

Contido: Modificación das aliñacións

Referencia Catastral	Proposta de Resolución
15019A05200077	Estimada

A proposta de resolución foi adoptada pola Comisión Informativa de Urbanismo e Medio Rural do Concello de Carballo, en sesión celebrada o 30/07/2013, segundo Acta que se incorpora neste mesmo Anexo do PXOM.

Nº Rexistro: 2487

Contido: Modificación das aliñacións

Referencia Catastral	Proposta de Resolución
4942303NH2844S	Desestimada

A proposta de resolución foi adoptada pola Comisión Informativa de Urbanismo e Medio Rural do Concello de Carballo, en sesión celebrada o 07/11/2013, segundo Acta que se incorpora neste mesmo Anexo do PXOM.

Nº Rexistro: 2496

Contido: A parcela está incluida parcialmente na clasificación. Se solicita a súa inclusión total

Referencia Catastral	Proposta de Resolución
000200500NH28D	Desestimada

A proposta de resolución foi adoptada pola Comisión Informativa de Urbanismo e Medio Rural do Concello de Carballo, en sesións celebradas os 13/11/2013 e 14/11/2013, segundo Actas que se incorporan neste mesmo Anexo do PXOM.

Nº Rexistro: 2499

Contido: A parcela está incluida parcialmente na clasificación. Se solicita a súa inclusión total

Referencia Catastral	Proposta de Resolución
15019A22100181	Parcialmente estimada

A proposta de resolución foi adoptada pola Comisión Informativa de Urbanismo e Medio Rural do Concello de Carballo, en sesión celebrada o 18/06/2013, segundo Acta que se incorpora neste mesmo Anexo do PXOM.

Nº Rexistro: 2500

Contido: A parcela está incluida parcialmente na clasificación. Se solicita a súa inclusión total

Referencia Catastral	Proposta de Resolución
8708702NH2980N	Estimada

A proposta de resolución foi adoptada pola Comisión Informativa de Urbanismo e Medio Rural do Concello de Carballo, en sesión celebrada o 18/09/2013, segundo Acta que se incorpora neste mesmo Anexo do PXOM.

XUNTA DE GALICIA
Aprobado definitivamente por Orde da Conselleira de Medio Ambiente e Ordenación do Territorio
de data - 4 FEB. 2016
A xefa de servizo de Planificación Urbanística III
Lucía Linares Yáñez

Nº Rexistro: 2509

Contido: A parcela está incluida parcialmente na clasificación. Se solicita a súa inclusión total

Referencia Catastral	Proposta de Resolución
15019A01700075	Parcialmente estimada

A proposta de resolución foi adoptada pola Comisión Informativa de Urbanismo e Medio Rural do Concello de Carballo, en sesión celebrada o 16/09/2013, segundo Acta que se incorpora neste mesmo Anexo do PXOM.

Nº Rexistro: 2510

Contido: Delimitación de novo asentamento

Referencia Catastral	Proposta de Resolución
001100100NH39C	Desestimada

A proposta de resolución foi adoptada pola Comisión Informativa de Urbanismo e Medio Rural do Concello de Carballo, en sesións celebradas os 13/11/2013 e 14/11/2013, segundo Actas que se incorporan neste mesmo Anexo do PXOM.

APROBADO PROVISIONALMENTE POLO PLENO
En sesión de data,
18 NOV 2015
O SECRETARIO

Nº Rexistro: 2511

Contido: Delimitación de novo asentamento

Referencia Catastral	Proposta de Resolución
15019A05600132	Estimada

A proposta de resolución foi adoptada por cumprirse cos requisitos legalmente establecidos, e cos criterios e obxectivos establecidos pola Comisión Informativa de Urbanismo e Medio Rural do Concello de Carballo.

Nº Rexistro: 2512

Contido: Delimitación de novo asentamento

Referencia Catastral	Proposta de Resolución
000100200NH27F	Parcialmente estimada

A proposta de resolución foi adoptada por cumprirse parcialmente cos requisitos legalmente establecidos, e cos criterios e obxectivos establecidos pola Comisión Informativa de Urbanismo e Medio Rural do Concello de Carballo.

Nº Rexistro: 2513

Contido: Cambio de clasificación

Referencia Catastral	Proposta de Resolución
15019A24100529	Estimada
15019A24100530	Estimada
15019A24100539	Estimada

A proposta de resolución foi adoptada pola Comisión Informativa de Urbanismo e Medio Rural do Concello de Carballo, en sesións celebradas os 03/07/2013 e 14/11/2013, segundo Actas que se incorporan neste mesmo Anexo do PXOM.

Nº Rexistro: 2514

Contido: Modificación da ordenanza

Referencia Catastral	Proposta de Resolución
15019A24400445	Desestimada

A proposta de resolución foi adoptada pola Comisión Informativa de Urbanismo e Medio Rural do Concello de Carballo, en sesión celebrada o 28/08/2013, segundo Acta que se incorpora neste mesmo Anexo do PXOM.

Nº Rexistro: 2515

Contido: A parcela está incluida parcialmente na clasificación. Se solicita a súa inclusión total

Referencia Catastral	Proposta de Resolución
002300300NH28H	Estimada

A proposta de resolución foi adoptada por cumprirse cos requisitos legalmente establecidos, e cos criterios e obxectivos establecidos pola Comisión Informativa de Urbanismo e Medio Rural do Concello de Carballo.

XUNTA DE GALICIA
Aprobado definitivamente por Orde da Consellería de Medio Ambiente e Ordenación do Territorio
de data - 4 FEB. 2016
A xefa do servizo de Planificación Urbanística III
Lucía Linares Yáñez

Nº Rexistro: 2532

Contido: A parcela está incluida parcialmente na clasificación. Se solicita a súa inclusión total

Referencia Catastral	Proposta de Resolución
9216502NH2991N	Estimada

A proposta de resolución foi adoptada pola Comisión Informativa de Urbanismo e Medio Rural do Concello de Carballo, en sesión celebrada o 18/06/2013, segundo Acta que se incorpora neste mesmo Anexo do PXOM.

Nº Rexistro: 2533

Contido: Cambio de clasificación

Referencia Catastral	Proposta de Resolución
6764421NH2866S	Estimada

A proposta de resolución foi adoptada pola Comisión Informativa de Urbanismo e Medio Rural do Concello de Carballo, en sesións celebradas os 10/10/2013, 20/08/2013 e 13/11/2013, segundo Actas que se incorporan neste mesmo Anexo do PXOM.

APROBADO PROVISIONALMENTE POLO PLENO En sesión de data 18 NOV 2015 O SECRETARIO

Nº Rexistro: 2547

Contido: Cambio de clasificación

Referencia Catastral	Proposta de Resolución
7436003NH2873N	Desestimada

A proposta de resolución foi adoptada pola Comisión Informativa de Urbanismo e Medio Rural do Concello de Carballo, en sesión celebrada o 30/07/2013, segundo Acta que se incorpora neste mesmo Anexo do PXOM.

Nº Rexistro: 2548

Contido: Cambio de clasificación

Referencia Catastral	Proposta de Resolución
15019A09000203	Parcialmente estimada
15019A09000356	Estimada

A proposta de resolución foi adoptada por cumprirse parcialmente cos requisitos legalmente establecidos, e cos criterios e obxectivos establecidos pola Comisión Informativa de Urbanismo e Medio Rural do Concello de Carballo.

Nº Rexistro: 2549

Contido: Cambio de clasificación

Referencia Catastral	Proposta de Resolución
15019A09000117	Estimada
15019A09000118	Estimada
15019A09000119	Estimada

A proposta de resolución foi adoptada por cumprirse cos requisitos legalmente establecidos, e cos criterios e obxectivos establecidos pola Comisión Informativa de Urbanismo e Medio Rural do Concello de Carballo.

Nº Rexistro: 2550

Contido: Cambio de clasificación

Referencia Catastral	Proposta de Resolución
6837702NH2863N	Estimada

A proposta de resolución foi adoptada por cumprirse cos requisitos legalmente establecidos, e cos criterios e obxectivos establecidos pola Comisión Informativa de Urbanismo e Medio Rural do Concello de Carballo.

Nº Rexistro: 2568

Contido: A parcela está incluida parcialmente na clasificación. Se solicita a súa inclusión total

Referencia Catastral	Proposta de Resolución
6987402NH2768N	Parcialmente estimada

A proposta de resolución foi adoptada pola Comisión Informativa de Urbanismo e Medio Rural do Concello de Carballo, en sesión celebrada o 12/09/2013, segundo Acta que se incorpora neste mesmo Anexo do PXOM.

XUNTA DE GALICIA Aprobado definitivamente por Orde da Consellería de Medio Ambiente e Ordenación do Territorio de data - 4 FEB. 2016 A xefa do servizo de Planificación Urbanística III Lucía Linares Yáñez

Nº Rexistro: 2569

Contido: Delimitación de novo asentamento

Referencia Catastral	Proposta de Resolución
001900300NH28B	Estimada
15019A13900168	Estimada

A proposta de resolución foi adoptada pola Comisión Informativa de Urbanismo e Medio Rural do Concello de Carballo, en sesión celebrada o 30/07/2013, segundo Acta que se incorpora neste mesmo Anexo do PXOM.

Nº Rexistro: 2586

Contido: Cambio de clasificación

Referencia Catastral	Proposta de Resolución
15019A05500023	Parcialmente estimada

A proposta de resolución foi adoptada por cumprirse parcialmente cos requisitos legalmente establecidos, e cos criterios e obxectivos establecidos pola Comisión Informativa de Urbanismo e Medio Rural do Concello de Carballo.

APROBADO PROVISIONALMENTE POLO PLENO En sesión de data, 18 NOV 2015 O SECRETARIO

Nº Rexistro: 2587

Contido: Cambio de clasificación

Referencia Catastral	Proposta de Resolución
15019A12100005	Desestimada
15019A12100013	Desestimada

A proposta de resolución foi adoptada pola Comisión Informativa de Urbanismo e Medio Rural do Concello de Carballo, en sesión celebrada o 18/06/2013, segundo Acta que se incorpora neste mesmo Anexo do PXOM.

Nº Rexistro: 2592

Contido: A parcela está incluida parcialmente na clasificación. Se solicita a súa inclusión total

Referencia Catastral	Proposta de Resolución
15019A19300268	Estimada

A proposta de resolución foi adoptada pola Comisión Informativa de Urbanismo e Medio Rural do Concello de Carballo, en sesión celebrada o 06/09/2013, segundo Acta que se incorpora neste mesmo Anexo do PXOM.

Nº Rexistro: 2593

Contido: A parcela está incluida parcialmente na clasificación. Se solicita a súa inclusión total

Referencia Catastral	Proposta de Resolución
002401900NH29D	Parcialmente estimada

A proposta de resolución foi adoptada pola Comisión Informativa de Urbanismo e Medio Rural do Concello de Carballo, en sesión celebrada o 06/09/2013, segundo Acta que se incorpora neste mesmo Anexo do PXOM.

Nº Rexistro: 2594

Contido: Cambio de clasificación

Referencia Catastral	Proposta de Resolución
6240328NH2864S	Estimada
6240345NH2864S	Parcialmente estimada

A proposta de resolución foi adoptada pola Comisión Informativa de Urbanismo e Medio Rural do Concello de Carballo, en sesión celebrada o 16/10/2013, segundo Acta que se incorpora neste mesmo Anexo do PXOM.

Nº Rexistro: 2595

Contido: A parcela está incluida parcialmente na clasificación. Se solicita a súa inclusión total

Referencia Catastral	Proposta de Resolución
000803500NH29D	Desestimada
001300100NH29D	Desestimada
001300200NH29D	Desestimada
001300400NH29D	Desestimada
001300500NH29D	Desestimada

XUNTA DE GALICIA Aprobado definitivamente por Orde da Conselleira de Medio Ambiente e Ordenación do Territorio de data - 4 FEB. 2016 A xefa do servizo de Planificación Urbanística III Lucía Linares Yáñez

A proposta de resolución foi adoptada pola Comisión Informativa de Urbanismo e Medio Rural do Concello de Carballo, en sesión celebrada o 06/09/2013, segundo Acta que se incorpora neste mesmo Anexo do PXOM.

Nº Rexistro: 2600

Contido: Modificación da cartografía

Referencia Catastral	Proposta de Resolución
15019A12900063	Desestimada

A proposta de resolución foi adoptada pola Comisión Informativa de Urbanismo e Medio Rural do Concello de Carballo, en sesións celebradas os 13/11/2013 e 14/11/2013, segundo Actas que se incorporan neste mesmo Anexo do PXOM.

Nº Rexistro: 2602

Contido: A parcela está incluida parcialmente na clasificación. Se solicita a súa inclusión total

Referencia Catastral	Proposta de Resolución
1503201NH3810S	Parcialmente estimada

Contido: Cambio de clasificación

Referencia Catastral	Proposta de Resolución
15019A12900042	Desestimada

A proposta de resolución foi adoptada por cumprirse parcialmente cos requisitos legalmente establecidos, e cos criterios e obxectivos establecidos pola Comisión Informativa de Urbanismo e Medio Rural do Concello de Carballo.

APROBADO PROVISIONALMENTE POLO PLENO
En sesión de data, 18 NOV 2015
O SECRETARIO

Nº Rexistro: 2612

Contido: Cambio de clasificación

Referencia Catastral	Proposta de Resolución
15019A08400214	Desestimada

A proposta de resolución foi adoptada pola Comisión Informativa de Urbanismo e Medio Rural do Concello de Carballo, en sesións celebradas os 13/11/2013 e 14/11/2013, segundo Actas que se incorporan neste mesmo Anexo do PXOM.

Nº Rexistro: 2613

Contido: Cambio de clasificación

Referencia Catastral	Proposta de Resolución
15019A08400417	Desestimada

A proposta de resolución foi adoptada por non cumprirse cos requisitos legalmente establecidos, e cos criterios e obxectivos establecidos pola Comisión Informativa de Urbanismo e Medio Rural do Concello de Carballo.

Nº Rexistro: 2614

Contido: Cambio de clasificación

Referencia Catastral	Proposta de Resolución
15019A08400417	Desestimada

A proposta de resolución foi adoptada por non cumprirse cos requisitos legalmente establecidos, e cos criterios e obxectivos establecidos pola Comisión Informativa de Urbanismo e Medio Rural do Concello de Carballo.

Nº Rexistro: 2615

Contido: A parcela está incluida parcialmente na clasificación. Se solicita a súa inclusión total

Referencia Catastral	Proposta de Resolución
002101200NH28B	Parcialmente estimada

A proposta de resolución foi adoptada pola Comisión Informativa de Urbanismo e Medio Rural do Concello de Carballo, en sesión celebrada o 12/09/2013, segundo Acta que se incorpora neste mesmo Anexo do PXOM.

Nº Rexistro: 2616

Contido: Cambio de clasificación

Referencia Catastral	Proposta de Resolución
15019A08400417	Desestimada

A proposta de resolución foi adoptada por non cumprirse cos requisitos legalmente establecidos, e cos criterios e obxectivos establecidos pola Comisión Informativa de Urbanismo e Medio Rural do Concello de Carballo.

XUNTA DE GALICIA
Aprobado definitivamente por Orde da Conselleira de Medio Ambiente e Ordenación do Territorio
de data - 4 FEB. 2016
A xefa do servizo de Planificación Urbanística III
Lucía Linares Yáñez

Nº Rexistro: 2617

Contido: Cambio de clasificación

Referencia Catastral	Proposta de Resolución
15019A06600208	Parcialmente estimada

A proposta de resolución foi adoptada por cumprirse parcialmente cos requisitos legalmente establecidos, e cos criterios e obxectivos establecidos pola Comisión Informativa de Urbanismo e Medio Rural do Concello de Carballo.

Nº Rexistro: 2629

Contido: Cambio de clasificación

Referencia Catastral	Proposta de Resolución
15019A02300267	Desestimada
15019A02300268	Estimada
15019A02300269	Estimada

A proposta de resolución foi adoptada pola Comisión Informativa de Urbanismo e Medio Rural do Concello de Carballo, en sesións celebradas os 16/09/2013 e 18/06/2013, segundo Actas que se incorporan neste mesmo Anexo do PXOM.

APROBADO PROVISIONALMENTE POLO PLENO
En sesión de data, 18 NOV 2015
O SECRETARIO

Nº Rexistro: 2630

Contido: Modificación da cartografía

Referencia Catastral	Proposta de Resolución
002402200NH29D	Estimada

A proposta de resolución foi adoptada pola Comisión Informativa de Urbanismo e Medio Rural do Concello de Carballo, en sesión celebrada o 06/09/2013, segundo Acta que se incorpora neste mesmo Anexo do PXOM.

Nº Rexistro: 2632

Contido: Cambio de clasificación

Referencia Catastral	Proposta de Resolución
15019A19100018	Desestimada

A proposta de resolución foi adoptada pola Comisión Informativa de Urbanismo e Medio Rural do Concello de Carballo, en sesión celebrada o 16/09/2013, segundo Acta que se incorpora neste mesmo Anexo do PXOM.

Nº Rexistro: 2637

Contido: Cambio de clasificación

Referencia Catastral	Proposta de Resolución
15019A01200015	Estimada
15019A01200016	Estimada

A proposta de resolución foi adoptada por cumprirse cos requisitos legalmente establecidos, e cos criterios e obxectivos establecidos pola Comisión Informativa de Urbanismo e Medio Rural do Concello de Carballo.

Nº Rexistro: 2642

Contido: Cambio de clasificación

Referencia Catastral	Proposta de Resolución
001401100NH28E	Desestimada
001402600NH28E	Desestimada

A proposta de resolución foi adoptada pola Comisión Informativa de Urbanismo e Medio Rural do Concello de Carballo, en sesión celebrada o 23/10/2013, segundo Acta que se incorpora neste mesmo Anexo do PXOM.

Nº Rexistro: 2643

Contido: Cambio de clasificación

Referencia Catastral	Proposta de Resolución
15019A02300235	Parcialmente estimada

A proposta de resolución foi adoptada pola Comisión Informativa de Urbanismo e Medio Rural do Concello de Carballo, en sesión celebrada o 13/11/2013, segundo Acta que se incorpora neste mesmo Anexo do PXOM.

XUNTA DE GALICIA
Aprobado definitivamente por Orde da Conselleira de Medio Ambiente e Ordenación do Territorio de data - 1 FEB. 2016
A xefa do servizo de Planificación Urbanística III
Lucía Linares Yáñez

Nº Rexistro: 2644

Contido: Cambio de clasificación

Referencia Catastral	Proposta de Resolución
15019A19200458	Estimada

A proposta de resolución foi adoptada pola Comisión Informativa de Urbanismo e Medio Rural do Concello de Carballo, en sesións celebradas os 10/07/2013 e 10/09/2013, segundo Actas que se incorporan neste mesmo Anexo do PXOM.

Nº Rexistro: 2645

Contido: Cambio de clasificación

Referencia Catastral	Proposta de Resolución
15019A19200457	Desestimada

A proposta de resolución foi adoptada pola Comisión Informativa de Urbanismo e Medio Rural do Concello de Carballo, en sesións celebradas os 10/07/2013, 10/09/2013 e 14/11/2013, segundo Actas que se incorporan neste mesmo Anexo do PXOM.

APROBADO PROVISIONALMENTE POLO PLENO En sesión de data, 18 NOV 2015 O SECRETARIO

Nº Rexistro: 2646

Contido: A parcela está incluida parcialmente na clasificación. Se solicita a súa inclusión total

Referencia Catastral	Proposta de Resolución
15019A09000321	Desestimada

A proposta de resolución foi adoptada pola Comisión Informativa de Urbanismo e Medio Rural do Concello de Carballo, en sesión celebrada o 20/08/2013, segundo Acta que se incorpora neste mesmo Anexo do PXOM.

Nº Rexistro: 2648

Contido: Modificación das aliñacións

Referencia Catastral	Proposta de Resolución
3931926NH2941N	Desestimada

A proposta de resolución foi adoptada pola Comisión Informativa de Urbanismo e Medio Rural do Concello de Carballo, en sesión celebrada o 03/10/2013, segundo Acta que se incorpora neste mesmo Anexo do PXOM.

Nº Rexistro: 2649

Contido: Modificación das aliñacións

Referencia Catastral	Proposta de Resolución
2730808NH2922N	Parcialmente estimada

A proposta de resolución foi adoptada por cumprirse parcialmente cos requisitos legalmente establecidos, e cos criterios e obxectivos establecidos pola Comisión Informativa de Urbanismo e Medio Rural do Concello de Carballo.

Nº Rexistro: 2650

Contido: Cambio de clasificación

Referencia Catastral	Proposta de Resolución
15019A04400270	Estimada

A proposta de resolución foi adoptada pola Comisión Informativa de Urbanismo e Medio Rural do Concello de Carballo, en sesión celebrada o 25/09/2013, segundo Acta que se incorpora neste mesmo Anexo do PXOM.

Nº Rexistro: 2651

Contido: Cambio de clasificación

Referencia Catastral	Proposta de Resolución
15019A04400272	Estimada
15019A04400273	Estimada
15019A04400274	Estimada

A proposta de resolución foi adoptada pola Comisión Informativa de Urbanismo e Medio Rural do Concello de Carballo, en sesión celebrada o 25/09/2013, segundo Acta que se incorpora neste mesmo Anexo do PXOM.

XUNTA DE GALICIA Conselleria de Medio Ambiente e Ordenación do Territorio Aprobado definitivamente por Orde da Conselleira de data - 4 FEB. 2016 A xefa do servizo de Planificación Urbanística III Lucía Linares Yáñez

Nº Rexistro: 2652

Contido: Cambio de clasificación

Referencia Catastral	Proposta de Resolución
001900100NH29B	Desestimada

A proposta de resolución foi adoptada por non cumprirse cos requisitos legalmente establecidos, e cos criterios e obxectivos establecidos pola Comisión Informativa de Urbanismo e Medio Rural do Concello de Carballo.

Nº Rexistro: 2676

Contido: Modificación das aliñacións

Referencia Catastral	Proposta de Resolución
5859925NH2855N	Parcialmente estimada

A proposta de resolución foi adoptada pola Comisión Informativa de Urbanismo e Medio Rural do Concello de Carballo, en sesión celebrada o 07/11/2013, segundo Acta que se incorpora neste mesmo Anexo do PXOM.

APROBADO PROVISIONALMENTE POLO PLENO
En sesión de data, 18 NOV 2015
O SECRETARIO

Nº Rexistro: 2677

Contido: Cambio de clasificación

Referencia Catastral	Proposta de Resolución
15019A10500009	Desestimada
15019A10500010	Estimada

A proposta de resolución foi adoptada pola Comisión Informativa de Urbanismo e Medio Rural do Concello de Carballo, en sesión celebrada o 18/06/2013, segundo Acta que se incorpora neste mesmo Anexo do PXOM.

Nº Rexistro: 2678

Contido: Cambio de clasificación

Referencia Catastral	Proposta de Resolución
15019A24000078	Desestimada

A proposta de resolución foi adoptada pola Comisión Informativa de Urbanismo e Medio Rural do Concello de Carballo, en sesión celebrada o 16/10/2013, segundo Acta que se incorpora neste mesmo Anexo do PXOM.

Nº Rexistro: 2679

Contido: Cambio de clasificación

Referencia Catastral	Proposta de Resolución
15019A09000110	Desestimada

A proposta de resolución foi adoptada pola Comisión Informativa de Urbanismo e Medio Rural do Concello de Carballo, en sesión celebrada o 13/11/2013, segundo Acta que se incorpora neste mesmo Anexo do PXOM.

Nº Rexistro: 2680

Contido: Modificación das aliñacións

Referencia Catastral	Proposta de Resolución
5758010NH2855N	Desestimada
5758025NH2855N	Desestimada

A proposta de resolución foi adoptada pola Comisión Informativa de Urbanismo e Medio Rural do Concello de Carballo, en sesión celebrada o 07/11/2013, segundo Acta que se incorpora neste mesmo Anexo do PXOM.

Nº Rexistro: 2684

Contido: Cambio de clasificación

Referencia Catastral	Proposta de Resolución
15019A01100232	Desestimada

A proposta de resolución foi adoptada pola Comisión Informativa de Urbanismo e Medio Rural do Concello de Carballo, en sesión celebrada o 28/08/2013, segundo Acta que se incorpora neste mesmo Anexo do PXOM.

XUNTA DE GALICIA
Aprobado definitivamente por Orde da Conselleira de Medio Ambiente e Ordenación do Territorio
de data - 4 FEB. 2016
A xefa do servizo de Planificación Urbanística III
Lucía Linares Yáñez

Nº Rexistro: 2685

Contido: A parcela está incluida parcialmente na clasificación. Se solicita a súa inclusión total

Referencia Catastral	Proposta de Resolución
1185502NH2818N	Desestimada

A proposta de resolución foi adoptada pola Comisión Informativa de Urbanismo e Medio Rural do Concello de Carballo, en sesión celebrada o 28/08/2013, segundo Acta que se incorpora neste mesmo Anexo do PXOM.

Nº Rexistro: 2689

Contido: Outras

Referencia Catastral	Proposta de Resolución
0	Desestimada

A proposta de resolución foi adoptada por non cumprirse cos requisitos legalmente establecidos, e cos criterios e obxectivos establecidos pola Comisión Informativa de Urbanismo e Medio Rural do Concello de Carballo.

APROBADO PROVISIONALMENTE POLO PLENO En sesión de data, 18 NOV. 2015 O SECRETARIO

Nº Rexistro: 2695

Contido: Cambio de clasificación

Referencia Catastral	Proposta de Resolución
5547236NH2854N	Estimada

A proposta de resolución foi adoptada pola Comisión Informativa de Urbanismo e Medio Rural do Concello de Carballo, en sesión celebrada o 16/10/2013, segundo Acta que se incorpora neste mesmo Anexo do PXOM.

Nº Rexistro: 2696

Contido: Modificación de trazados vinculantes e de Sistemas Xerais ou dotacións

Referencia Catastral	Proposta de Resolución
5990103NH2759S	Desestimada

A proposta de resolución foi adoptada pola Comisión Informativa de Urbanismo e Medio Rural do Concello de Carballo, en sesión celebrada o 12/09/2013, segundo Acta que se incorpora neste mesmo Anexo do PXOM.

Nº Rexistro: 2697

Contido: Modificación das aliñacións

Referencia Catastral	Proposta de Resolución
5990103NH2759S	Desestimada

A proposta de resolución foi adoptada por non cumprirse cos requisitos legalmente establecidos, e cos criterios e obxectivos establecidos pola Comisión Informativa de Urbanismo e Medio Rural do Concello de Carballo.

Nº Rexistro: 2698

Contido: Delimitación de novo asentamento

Referencia Catastral	Proposta de Resolución
002500300NH28H	Estimada

A proposta de resolución foi adoptada por cumprirse cos requisitos legalmente establecidos, e cos criterios e obxectivos establecidos pola Comisión Informativa de Urbanismo e Medio Rural do Concello de Carballo.

Nº Rexistro: 2699

Contido: Delimitación de novo asentamento

Referencia Catastral	Proposta de Resolución
15019A08700006	Estimada

A proposta de resolución foi adoptada por cumprirse cos requisitos legalmente establecidos, e cos criterios e obxectivos establecidos pola Comisión Informativa de Urbanismo e Medio Rural do Concello de Carballo.

Nº Rexistro: 2700

Contido: Cambio de clasificación

Referencia Catastral	Proposta de Resolución
15019A08700083	Estimada

A proposta de resolución foi adoptada por cumprirse cos requisitos legalmente establecidos, e cos criterios e obxectivos establecidos pola Comisión Informativa de Urbanismo e Medio Rural do Concello de Carballo.

XUNTA DE GALICIA Aprobado definitivamente por Orde da Conselleira de Medio Ambiente e Ordenación do Territorio de data - 4 FEB. 2016 Lucía Linares Yáñez

Nº Rexistro: 2701

Contido: Modificación da ordenanza

Referencia Catastral	Proposta de Resolución
5252507NH2855S	Desestimada

A proposta de resolución foi adoptada pola Comisión Informativa de Urbanismo e Medio Rural do Concello de Carballo, en sesión celebrada o 24/10/2013, segundo Acta que se incorpora neste mesmo Anexo do PXOM.

Nº Rexistro: 2702

Contido: Cambio de clasificación

Referencia Catastral	Proposta de Resolución
15019A09200010	Desestimada

A proposta de resolución foi adoptada pola Comisión Informativa de Urbanismo e Medio Rural do Concello de Carballo, en sesión celebrada o 20/08/2013, segundo Acta que se incorpora neste mesmo Anexo do PXOM.

Nº Rexistro: 2704

Contido: Cambio de clasificación

Referencia Catastral	Proposta de Resolución
5983802NH2758S	Estimada

A proposta de resolución foi adoptada por cumprirse cos requisitos legalmente establecidos, e cos criterios e obxectivos establecidos pola Comisión Informativa de Urbanismo e Medio Rural do Concello de Carballo.

APROBADO PROVISIONALMENTE POLO PLENO
En sesión de data,
18 NOV 2015
O SECRETARIO

Nº Rexistro: 2714

Contido: A parcela está incluida parcialmente na clasificación. Se solicita a súa inclusión total

Referencia Catastral	Proposta de Resolución
15019A01700172	Parcialmente estimada

A proposta de resolución foi adoptada pola Comisión Informativa de Urbanismo e Medio Rural do Concello de Carballo, en sesión celebrada o 16/09/2013, segundo Acta que se incorpora neste mesmo Anexo do PXOM.

Nº Rexistro: 2718

Contido: Cambio de clasificación

Referencia Catastral	Proposta de Resolución
15019A20700158	Desestimada

A proposta de resolución foi adoptada pola Comisión Informativa de Urbanismo e Medio Rural do Concello de Carballo, en sesións celebradas os 13/11/2013 e 14/11/2013, segundo Actas que se incorporan neste mesmo Anexo do PXOM.

Nº Rexistro: 2720

Contido: Cambio de clasificación

Referencia Catastral	Proposta de Resolución
002400500NH29D	Parcialmente estimada

A proposta de resolución foi adoptada pola Comisión Informativa de Urbanismo e Medio Rural do Concello de Carballo, en sesión celebrada o 06/09/2013, segundo Acta que se incorpora neste mesmo Anexo do PXOM.

Nº Rexistro: 2721

Contido: A parcela está incluida parcialmente na clasificación. Se solicita a súa inclusión total

Referencia Catastral	Proposta de Resolución
002400300NH29D	Parcialmente estimada

A proposta de resolución foi adoptada pola Comisión Informativa de Urbanismo e Medio Rural do Concello de Carballo, en sesión celebrada o 06/09/2013, segundo Acta que se incorpora neste mesmo Anexo do PXOM.

Nº Rexistro: 2722

Contido: Cambio de clasificación

Referencia Catastral	Proposta de Resolución
15019A20800252	Desestimada

A proposta de resolución foi adoptada pola Comisión Informativa de Urbanismo e Medio Rural do Concello de Carballo, en sesións celebradas os 13/11/2013 e 14/11/2013, segundo Actas que se incorporan neste mesmo Anexo do PXOM.

XUNTA DE GALICIA
Aprobado definitivamente por Orde da Conselleira de Medio Ambiente e Ordenación do Territorio
de data - 4 FEB. 2016
A Xefa do servizo de Planificación Urbanística III
Lucía Linares Yáñez

Nº Rexistro: 2723

Contido: Cambio de clasificación

Referencia Catastral	Proposta de Resolución
6345603NH2864N	Estimada

A proposta de resolución foi adoptada por cumprirse cos requisitos legalmente establecidos, e cos criterios e obxectivos establecidos pola Comisión Informativa de Urbanismo e Medio Rural do Concello de Carballo.

Nº Rexistro: 2742

Contido: Cambio de clasificación

Referencia Catastral	Proposta de Resolución
15019A21600283	Desestimada

A proposta de resolución foi adoptada por non cumprirse cos requisitos legalmente establecidos, e cos criterios e obxectivos establecidos pola Comisión Informativa de Urbanismo e Medio Rural do Concello de Carballo.

APROBADO PROVISIONALMENTE POLO PLENO En sesión de data, 18 NOV 2015 O SECRETARIO

Nº Rexistro: 2744

Contido: Cambio de clasificación

Referencia Catastral	Proposta de Resolución
15019A04000337	Desestimada
15019A04000338	Desestimada

A proposta de resolución foi adoptada pola Comisión Informativa de Urbanismo e Medio Rural do Concello de Carballo, en sesión celebrada o 10/09/2013, segundo Acta que se incorpora neste mesmo Anexo do PXOM.

Nº Rexistro: 2745

Contido: Cambio de clasificación

Referencia Catastral	Proposta de Resolución
15019A24100178	Desestimada

A proposta de resolución foi adoptada pola Comisión Informativa de Urbanismo e Medio Rural do Concello de Carballo, en sesións celebradas os 13/11/2013 e 14/11/2013, segundo Actas que se incorporan neste mesmo Anexo do PXOM.

Nº Rexistro: 2747

Contido: Modificación da ordenanza

Referencia Catastral	Proposta de Resolución
4437813NH2843N	Desestimada

Contido: Modificación de trazados vinculantes e de Sistemas Xerais ou dotacións

Referencia Catastral	Proposta de Resolución
4437813NH2843N	Estimada

A proposta de resolución foi adoptada por cumprirse parcialmente cos requisitos legalmente establecidos, e cos criterios e obxectivos establecidos pola Comisión Informativa de Urbanismo e Medio Rural do Concello de Carballo.

Nº Rexistro: 2777

Contido: A parcela está incluida parcialmente na clasificación. Se solicita a súa inclusión total

Referencia Catastral	Proposta de Resolución
002000800NH28D	Estimada

A proposta de resolución foi adoptada pola Comisión Informativa de Urbanismo e Medio Rural do Concello de Carballo, en sesión celebrada o 16/09/2013, segundo Acta que se incorpora neste mesmo Anexo do PXOM.

Nº Rexistro: 2779

Contido: A parcela está incluida parcialmente na clasificación. Se solicita a súa inclusión total

Referencia Catastral	Proposta de Resolución
2602301NH3820S	Parcialmente estimada

A proposta de resolución foi adoptada pola Comisión Informativa de Urbanismo e Medio Rural do Concello de Carballo, en sesión celebrada o 18/09/2013, segundo Acta que se incorpora neste mesmo Anexo do PXOM.

XUNTA DE GALICIA Aprobado definitivamente por Orde da Conselleira de Medio Ambiente e Ordenación do Territorio de data - 4 FEB. 2016 A xefa do servizo de Planificación Urbanística III Lucía Linares Yáñez

Nº Rexistro: 2780

Contido: Cambio de clasificación

Referencia Catastral	Proposta de Resolución
15019A13000435	Desestimada

A proposta de resolución foi adoptada pola Comisión Informativa de Urbanismo e Medio Rural do Concello de Carballo, en sesións celebradas os 23/07/2013 e 18/06/2013, segundo Actas que se incorporan neste mesmo Anexo do PXOM.

Nº Rexistro: 2786

Contido: Cambio de clasificación

Referencia Catastral	Proposta de Resolución
5357401NH2755N	Desestimada

A proposta de resolución foi adoptada pola Comisión Informativa de Urbanismo e Medio Rural do Concello de Carballo, en sesión celebrada o 03/09/2013, segundo Acta que se incorpora neste mesmo Anexo do PXOM.

APROBADO PROVISIONALMENTE POLO PLENO
En sesión de data,
18 NOV 2015
O SECRETARIO
CONCELLO DE CARBALLO

Nº Rexistro: 2789

Contido: Cambio de clasificación

Referencia Catastral	Proposta de Resolución
15019A21500420	Estimada
6226520NH2962N	Estimada

A proposta de resolución foi adoptada pola Comisión Informativa de Urbanismo e Medio Rural do Concello de Carballo, en sesión celebrada o 06/09/2013, segundo Acta que se incorpora neste mesmo Anexo do PXOM.

Nº Rexistro: 2790

Contido: Cambio de clasificación

Referencia Catastral	Proposta de Resolución
15019A21500016	Estimada

A proposta de resolución foi adoptada pola Comisión Informativa de Urbanismo e Medio Rural do Concello de Carballo, en sesión celebrada o 10/07/2013, segundo Acta que se incorpora neste mesmo Anexo do PXOM.

Nº Rexistro: 2793

Contido: Cambio de clasificación

Referencia Catastral	Proposta de Resolución
4288304NH2848N	Parcialmente estimada

A proposta de resolución foi adoptada pola Comisión Informativa de Urbanismo e Medio Rural do Concello de Carballo, en sesión celebrada o 18/07/2013, segundo Acta que se incorpora neste mesmo Anexo do PXOM.

Nº Rexistro: 2794

Contido: Cambio de clasificación

Referencia Catastral	Proposta de Resolución
3017505NH2931N	Desestimada

A proposta de resolución foi adoptada pola Comisión Informativa de Urbanismo e Medio Rural do Concello de Carballo, en sesión celebrada o 10/09/2013, segundo Acta que se incorpora neste mesmo Anexo do PXOM.

Nº Rexistro: 2795

Contido: Cambio de clasificación

Referencia Catastral	Proposta de Resolución
15019A01300217	Estimada

A proposta de resolución foi adoptada por cumprirse cos requisitos legalmente establecidos, e cos criterios e obxectivos establecidos pola Comisión Informativa de Urbanismo e Medio Rural do Concello de Carballo.

XUNTA DE GALICIA
Aprobado definitivamente por Orde da Conselleira de Medio Ambiente e Ordenación do Territorio
de data - 4 FEB. 2016
A xefa do servizo de Planificación Urbanística III
Lucía Linares Yáñez

Nº Rexistro: 2798

Contido: Cambio de clasificación

Referencia Catastral	Proposta de Resolución
1286706NH2818N	Parcialmente estimada
1286707NH2818N	Parcialmente estimada
1286708NH2818N	Desestimada
15019A03500131	Desestimada
15019A03500161	Parcialmente estimada

Contido: Modificación das aliñacións

Referencia Catastral	Proposta de Resolución
1286706NH2818N	Desestimada
1286707NH2818N	Desestimada
1286708NH2818N	Desestimada
15019A03500131	Desestimada
15019A03500161	Desestimada

APROBADO PROVISIONALMENTE POLO PLENO
En sesión de data, 18 NOV 2015
O SECRETARIO

A proposta de resolución foi adoptada pola Comisión Informativa de Urbanismo e Medio Rural do Concello de Carballo, en sesión celebrada o 10/07/2013, segundo Acta que se incorpora neste mesmo Anexo do PXOM.

Nº Rexistro: 2799

Contido: Cambio de clasificación

Referencia Catastral	Proposta de Resolución
15019A04000359	Desestimada

A proposta de resolución foi adoptada pola Comisión Informativa de Urbanismo e Medio Rural do Concello de Carballo, en sesión celebrada o 04/10/2013, segundo Acta que se incorpora neste mesmo Anexo do PXOM.

Nº Rexistro: 2802

Contido: Cambio de clasificación

Referencia Catastral	Proposta de Resolución
15019A21500015	Desestimada

A proposta de resolución foi adoptada pola Comisión Informativa de Urbanismo e Medio Rural do Concello de Carballo, en sesión celebrada o 10/07/2013, segundo Acta que se incorpora neste mesmo Anexo do PXOM.

Nº Rexistro: 2803

Contido: Cambio de clasificación

Referencia Catastral	Proposta de Resolución
15019A00400258	Desestimada

A proposta de resolución foi adoptada pola Comisión Informativa de Urbanismo e Medio Rural do Concello de Carballo, en sesión celebrada o 16/09/2013, segundo Acta que se incorpora neste mesmo Anexo do PXOM.

Nº Rexistro: 2804

Contido: Cambio de clasificación

Referencia Catastral	Proposta de Resolución
15019A01600035	Estimada
15019A01600063	Estimada

A proposta de resolución foi adoptada por cumprirse cos requisitos legalmente establecidos, e cos criterios e obxectivos establecidos pola Comisión Informativa de Urbanismo e Medio Rural do Concello de Carballo.

Nº Rexistro: 2808

Contido: Cambio de clasificación

Referencia Catastral	Proposta de Resolución
2402103NH3820S	Parcialmente estimada

A proposta de resolución foi adoptada pola Comisión Informativa de Urbanismo e Medio Rural do Concello de Carballo, en sesión celebrada o 18/06/2013, segundo Acta que se incorpora neste mesmo Anexo do PXOM.

XUNTA DE GALICIA
Axencia Galega da Conselleira de Medio Ambiente e Ordenación do Territorio
de data - 4 FEB. 2016
A xefa do servizo de Planificación Urbanística III
Lucía Linares Yáñez

Nº Rexistro: 2809

Contido: Cambio de clasificación

Referencia Catastral	Proposta de Resolución
15019A04700066	Desestimada
15019A11300044	Desestimada
15019A11300045	Desestimada

A proposta de resolución foi adoptada pola Comisión Informativa de Urbanismo e Medio Rural do Concello de Carballo, en sesión celebrada o 13/11/2013, segundo Acta que se incorpora neste mesmo Anexo do PXOM.

APROBADO PROVISIONALMENTE POLO PLENO
En sesión de data,
18 NOV 2015
O SECRETARIO

Nº Rexistro: 2811

Contido: Modificación das aliñacións

Referencia Catastral	Proposta de Resolución
15019A04000361	Desestimada

A proposta de resolución foi adoptada pola Comisión Informativa de Urbanismo e Medio Rural do Concello de Carballo, en sesión celebrada o 04/10/2013, segundo Acta que se incorpora neste mesmo Anexo do PXOM.

Nº Rexistro: 2812

Contido: Cambio de clasificación

Referencia Catastral	Proposta de Resolución
3930004NH2941N	Desestimada

A proposta de resolución foi adoptada pola Comisión Informativa de Urbanismo e Medio Rural do Concello de Carballo, en sesión celebrada o 09/10/2013, segundo Acta que se incorpora neste mesmo Anexo do PXOM.

Nº Rexistro: 2813

Contido: Cambio de clasificación

Referencia Catastral	Proposta de Resolución
3931920NH2941N	Desestimada

A proposta de resolución foi adoptada pola Comisión Informativa de Urbanismo e Medio Rural do Concello de Carballo, en sesión celebrada o 09/10/2013, segundo Acta que se incorpora neste mesmo Anexo do PXOM.

Nº Rexistro: 2814

Contido: Outras

Referencia Catastral	Proposta de Resolución
0	Estimada

A proposta de resolución foi adoptada por cumprirse cos requisitos legalmente establecidos, e cos criterios e obxectivos establecidos pola Comisión Informativa de Urbanismo e Medio Rural do Concello de Carballo.

Nº Rexistro: 2821

Contido: Cambio de clasificación

Referencia Catastral	Proposta de Resolución
001400200NH29D	Desestimada

A proposta de resolución foi adoptada por non cumprirse cos requisitos legalmente establecidos, e cos criterios e obxectivos establecidos pola Comisión Informativa de Urbanismo e Medio Rural do Concello de Carballo.

Nº Rexistro: 2822

Contido: Cambio de clasificación

Referencia Catastral	Proposta de Resolución
8931907NH2983S	Parcialmente estimada
8931908NH2983S	Parcialmente estimada
8931909NH2983S	Parcialmente estimada

A proposta de resolución foi adoptada pola Comisión Informativa de Urbanismo e Medio Rural do Concello de Carballo, en sesión celebrada o 16/09/2013, segundo Acta que se incorpora neste mesmo Anexo do PXOM.

XUNTA DE GALICIA
Aprobado definitivamente por Orde da Conselleira de Medio Ambiente e Ordenación do Territorio
de data - 4 FEB. 2016
A xefa do servizo de Planificación Urbanística III
Lucía Linares Yáñez

Nº Rexistro: 2828

Contido: Cambio de clasificación

Referencia Catastral	Proposta de Resolución
15019A04000354	Estimada

A proposta de resolución foi adoptada pola Comisión Informativa de Urbanismo e Medio Rural do Concello de Carballo, en sesión celebrada o 03/10/2013, segundo Acta que se incorpora neste mesmo Anexo do PXOM.

Nº Rexistro: 2834

Contido: Cambio de clasificación

Referencia Catastral	Proposta de Resolución
6226535NH2962N	Estimada

A proposta de resolución foi adoptada por cumprirse cos requisitos legalmente establecidos, e cos criterios e obxectivos establecidos pola Comisión Informativa de Urbanismo e Medio Rural do Concello de Carballo.

APROBADO PROVISIONALMENTE
POLO PLENO
En sesión de data,
18 NOV 2015
O SECRETARIO

Nº Rexistro: 2835

Contido: Cambio de clasificación

Referencia Catastral	Proposta de Resolución
15019A21500017	Estimada

A proposta de resolución foi adoptada por cumprirse cos requisitos legalmente establecidos, e cos criterios e obxectivos establecidos pola Comisión Informativa de Urbanismo e Medio Rural do Concello de Carballo.

Nº Rexistro: 2836

Contido: Cambio de clasificación

Referencia Catastral	Proposta de Resolución
15019A02500445	Desestimada

A proposta de resolución foi adoptada por non cumprirse cos requisitos legalmente establecidos, e cos criterios e obxectivos establecidos pola Comisión Informativa de Urbanismo e Medio Rural do Concello de Carballo.

Nº Rexistro: 2838

Contido: Cambio de clasificación

Referencia Catastral	Proposta de Resolución
001000300NH28F	Estimada

A proposta de resolución foi adoptada por cumprirse cos requisitos legalmente establecidos, e cos criterios e obxectivos establecidos pola Comisión Informativa de Urbanismo e Medio Rural do Concello de Carballo.

Nº Rexistro: 2839

Contido: Cambio de clasificación

Referencia Catastral	Proposta de Resolución
15019A09500186	Desestimada

A proposta de resolución foi adoptada por non cumprirse cos requisitos legalmente establecidos, e cos criterios e obxectivos establecidos pola Comisión Informativa de Urbanismo e Medio Rural do Concello de Carballo.

Nº Rexistro: 2847

Contido: Cambio de clasificación

Referencia Catastral	Proposta de Resolución
002100900NH27H	Parcialmente estimada

A proposta de resolución foi adoptada por cumprirse parcialmente cos requisitos legalmente establecidos, e cos criterios e obxectivos establecidos pola Comisión Informativa de Urbanismo e Medio Rural do Concello de Carballo.

XUNTA DE GALICIA
Aprobado definitivamente por Orde da Conselleira de Medio Ambiente e Ordenación do Territorio
de data - 4 FEB. 2016
A xefa do servizo de Planificación Urbanística III
Lucía Linares Yáñez

Nº Rexistro: 2849

Contido: Delimitación de novo asentamento

Referencia Catastral	Proposta de Resolución
15019A15000037	Parcialmente estimada

A proposta de resolución foi adoptada por cumprirse parcialmente cos requisitos legalmente establecidos, e cos criterios e obxectivos establecidos pola Comisión Informativa de Urbanismo e Medio Rural do Concello de Carballo.

Nº Rexistro: 2850

Contido: Cambio de clasificación

Referencia Catastral	Proposta de Resolución
15019A19500044	Parcialmente estimada

A proposta de resolución foi adoptada pola Comisión Informativa de Urbanismo e Medio Rural do Concello de Carballo, en sesión celebrada o 18/07/2013, segundo Acta que se incorpora neste mesmo Anexo do PXOM.

Nº Rexistro: 2851

Contido: Cambio de clasificación

Referencia Catastral	Proposta de Resolución
15019A21300038	Desestimada

A proposta de resolución foi adoptada pola Comisión Informativa de Urbanismo e Medio Rural do Concello de Carballo, en sesión celebrada o 03/10/2013, segundo Acta que se incorpora neste mesmo Anexo do PXOM.

Nº Rexistro: 2859

Contido: Cambio de clasificación

Referencia Catastral	Proposta de Resolución
15019A15700086	Parcialmente estimada

A proposta de resolución foi adoptada pola Comisión Informativa de Urbanismo e Medio Rural do Concello de Carballo, en sesión celebrada o 03/09/2013, segundo Acta que se incorpora neste mesmo Anexo do PXOM.

Nº Rexistro: 2863

Contido: A parcela está incluida parcialmente na clasificación. Se solicita a súa inclusión total

Referencia Catastral	Proposta de Resolución
15019A06700131	Parcialmente estimada

A proposta de resolución foi adoptada por cumprirse parcialmente cos requisitos legalmente establecidos, e cos criterios e obxectivos establecidos pola Comisión Informativa de Urbanismo e Medio Rural do Concello de Carballo.

Nº Rexistro: 2864

Contido: A parcela está incluida parcialmente na clasificación. Se solicita a súa inclusión total

Referencia Catastral	Proposta de Resolución
5160112NH2855N	Desestimada

A proposta de resolución foi adoptada por non cumprirse cos requisitos legalmente establecidos, e cos criterios e obxectivos establecidos pola Comisión Informativa de Urbanismo e Medio Rural do Concello de Carballo.

Nº Rexistro: 2865

Contido: Cambio de clasificación

Referencia Catastral	Proposta de Resolución
15019A06900024	Estimada

A proposta de resolución foi adoptada por cumprirse cos requisitos legalmente establecidos, e cos criterios e obxectivos establecidos pola Comisión Informativa de Urbanismo e Medio Rural do Concello de Carballo.

APROBADO PROVISIONALMENTE POLO PLENO
En sesión de data,
18 NOV 2015
O SECRETARIO
CONCELLO DE CARBALLO

XUNTA DE GALICIA
Aprobado definitivamente por Orde da Conselleira de Medio Ambiente e Ordenación do Territorio
de data - 4 FEB. 2016
A xefa do servizo de Planificación Urbanística III
Lucía Linares Yáñez

Nº Rexistro: 2868

Contido: Modificación de trazados vinculantes e de Sistemas Xerais ou dotacións

Referencia Catastral	Proposta de Resolución
002500100NH28G	Desestimada

A proposta de resolución foi adoptada pola Comisión Informativa de Urbanismo e Medio Rural do Concello de Carballo, en sesións celebradas os 07/11/2013 e 13/11/2013, segundo Actas que se incorporan neste mesmo Anexo do PXOM.

Nº Rexistro: 2872

Contido: Cambio de clasificación

Referencia Catastral	Proposta de Resolución
15019A01900105	Estimada
15019A01900573	Estimada
15019A01900574	Estimada

A proposta de resolución foi adoptada por cumprirse cos requisitos legalmente establecidos, e cos criterios e obxectivos establecidos pola Comisión Informativa de Urbanismo e Medio Rural do Concello de Carballo.

APROBADO PROVISIONALMENTE POLO PLENO
En sesión de data
18 NOV 2015
O SECRETARIO

Nº Rexistro: 2873

Contido: Cambio de clasificación

Referencia Catastral	Proposta de Resolución
001600300NH28B	Estimada

A proposta de resolución foi adoptada pola Comisión Informativa de Urbanismo e Medio Rural do Concello de Carballo, en sesión celebrada o 30/07/2013, segundo Acta que se incorpora neste mesmo Anexo do PXOM.

Nº Rexistro: 2874

Contido: A parcela está incluida parcialmente na clasificación. Se solicita a súa inclusión total

Referencia Catastral	Proposta de Resolución
15019A21800002	Parcialmente estimada

A proposta de resolución foi adoptada pola Comisión Informativa de Urbanismo e Medio Rural do Concello de Carballo, en sesión celebrada o 06/09/2013, segundo Acta que se incorpora neste mesmo Anexo do PXOM.

Nº Rexistro: 2875

Contido: Modificación da ordenanza

Referencia Catastral	Proposta de Resolución
5351101NH2855S	Desestimada

A proposta de resolución foi adoptada pola Comisión Informativa de Urbanismo e Medio Rural do Concello de Carballo, en sesión celebrada o 31/10/2013, segundo Acta que se incorpora neste mesmo Anexo do PXOM.

Nº Rexistro: 2876

Contido: Modificación das aliñacións

Referencia Catastral	Proposta de Resolución
3930008NH2941S	Desestimada

A proposta de resolución foi adoptada pola Comisión Informativa de Urbanismo e Medio Rural do Concello de Carballo, en sesión celebrada o 03/10/2013, segundo Acta que se incorpora neste mesmo Anexo do PXOM.

Nº Rexistro: 2877

Contido: Modificación das aliñacións

Referencia Catastral	Proposta de Resolución
3930008NH2941S	Desestimada
3930017NH2941S	Desestimada

A proposta de resolución foi adoptada pola Comisión Informativa de Urbanismo e Medio Rural do Concello de Carballo, en sesión celebrada o 03/10/2013, segundo Acta que se incorpora neste mesmo Anexo do PXOM.

XUNTA DE GALICIA
Aprobado definitivamente por Orde da Conselleira de Medio Ambiente e Ordenación do Territorio
de data - 4 FEB. 2016
A xefa do servizo de Planificación Urbanística III
Lucía Linares Yáñez

Nº Rexistro: 2878

Contido: Cambio de clasificación

Referencia Catastral	Proposta de Resolución
5151201NH2855S	Desestimada

A proposta de resolución foi adoptada pola Comisión Informativa de Urbanismo e Medio Rural do Concello de Carballo, en sesión celebrada o 16/10/2013, segundo Acta que se incorpora neste mesmo Anexo do PXOM.

Nº Rexistro: 2887

Contido: Cambio de clasificación

Referencia Catastral	Proposta de Resolución
15019A21200435	Desestimada

A proposta de resolución foi adoptada por non cumprirse cos requisitos legalmente establecidos, e cos criterios e obxectivos establecidos pola Comisión Informativa de Urbanismo e Medio Rural do Concello de Carballo.

Nº Rexistro: 2888

Contido: A parcela está incluida parcialmente na clasificación. Se solicita a súa inclusión total

Referencia Catastral	Proposta de Resolución
8446917NH2884S	Parcialmente estimada

Contido: Cambio de clasificación

Referencia Catastral	Proposta de Resolución
15019A09200470	Parcialmente estimada
15019A09200471	Parcialmente estimada
15019A09200473	Desestimada
15019A09200474	Desestimada

A proposta de resolución foi adoptada pola Comisión Informativa de Urbanismo e Medio Rural do Concello de Carballo, en sesión celebrada o 20/08/2013, segundo Acta que se incorpora neste mesmo Anexo do PXOM.

APROBADO PROVISIONALMENTE POLO PLENO
En sesión de data, 18 NOV 2015
O SECRETARIO
CONCELLO DE CARBALLO

Nº Rexistro: 2890

Contido: Cambio de clasificación

Referencia Catastral	Proposta de Resolución
15019A01700081	Desestimada

A proposta de resolución foi adoptada por non cumprirse cos requisitos legalmente establecidos, e cos criterios e obxectivos establecidos pola Comisión Informativa de Urbanismo e Medio Rural do Concello de Carballo.

Nº Rexistro: 2894

Contido: Cambio de clasificación

Referencia Catastral	Proposta de Resolución
15019A14900047	Desestimada

A proposta de resolución foi adoptada por non cumprirse cos requisitos legalmente establecidos, e cos criterios e obxectivos establecidos pola Comisión Informativa de Urbanismo e Medio Rural do Concello de Carballo.

Nº Rexistro: 2895

Contido: Modificación das aliñacións

Referencia Catastral	Proposta de Resolución
15019A14800197	Parcialmente estimada

A proposta de resolución foi adoptada por cumprirse parcialmente cos requisitos legalmente establecidos, e cos criterios e obxectivos establecidos pola Comisión Informativa de Urbanismo e Medio Rural do Concello de Carballo.

XUNTA DE GALICIA
Aprobado definitivamente por Orde da Conselleira de Medio Ambiente e Ordenación do Territorio
de data - 4 FEB. 2016
A xefa do servizo de Planificación Urbanística III
Lucía Linares Yáñez

Nº Rexistro: 2897

Contido: Cambio de clasificación

Referencia Catastral	Proposta de Resolución
15019A08600020	Parcialmente estimada

A proposta de resolución foi adoptada pola Comisión Informativa de Urbanismo e Medio Rural do Concello de Carballo, en sesións celebradas os 28/08/2013, 13/11/2013 e 20/11/2013, segundo Actas que se incorporan neste mesmo Anexo do PXOM.

Nº Rexistro: 2903

Contido: Cambio de clasificación

Referencia Catastral	Proposta de Resolución
15019A14100111	Estimada
15019A14100228	Parcialmente estimada

A proposta de resolución foi adoptada por cumprirse parcialmente cos requisitos legalmente establecidos, e cos criterios e obxectivos establecidos pola Comisión Informativa de Urbanismo e Medio Rural do Concello de Carballo.

APROBADO PROVISIONALMENTE POLO PLENO En sesión de data, 18 NOV 2015 O SECRETARIO

Nº Rexistro: 2906

Contido: Cambio de clasificación

Referencia Catastral	Proposta de Resolución
15019A01100249	Parcialmente estimada

A proposta de resolución foi adoptada por cumprirse parcialmente cos requisitos legalmente establecidos, e cos criterios e obxectivos establecidos pola Comisión Informativa de Urbanismo e Medio Rural do Concello de Carballo.

Nº Rexistro: 2908

Contido: Modificación das aliñacións

Referencia Catastral	Proposta de Resolución
1184001NH2818S	Parcialmente estimada

A proposta de resolución foi adoptada por cumprirse parcialmente cos requisitos legalmente establecidos, e cos criterios e obxectivos establecidos pola Comisión Informativa de Urbanismo e Medio Rural do Concello de Carballo.

Nº Rexistro: 2909

Contido: Cambio de clasificación

Referencia Catastral	Proposta de Resolución
15019A14100227	Parcialmente estimada

A proposta de resolución foi adoptada pola Comisión Informativa de Urbanismo e Medio Rural do Concello de Carballo, en sesión celebrada o 12/09/2013, segundo Acta que se incorpora neste mesmo Anexo do PXOM.

Nº Rexistro: 2911

Contido: Cambio de clasificación

Referencia Catastral	Proposta de Resolución
5690202NH2759S	Estimada

A proposta de resolución foi adoptada por cumprirse cos requisitos legalmente establecidos, e cos criterios e obxectivos establecidos pola Comisión Informativa de Urbanismo e Medio Rural do Concello de Carballo.

Nº Rexistro: 2913

Contido: Cambio de clasificación

Referencia Catastral	Proposta de Resolución
15019A14100208	Desestimada

A proposta de resolución foi adoptada por non cumprirse cos requisitos legalmente establecidos, e cos criterios e obxectivos establecidos pola Comisión Informativa de Urbanismo e Medio Rural do Concello de Carballo.

XUNTA DE GALICIA Aprobado definitivamente por Orde da Consellería de Medio Ambiente e Ordenación do Territorio de data - 4 FEB. 2016 A xefa do servizo de Planificación Urbanística III Lucía Linares Yáñez

Nº Rexistro: 2914

Contido: Cambio de clasificación

Referencia Catastral	Proposta de Resolución
15019A02300288	Desestimada

A proposta de resolución foi adoptada pola Comisión Informativa de Urbanismo e Medio Rural do Concello de Carballo, en sesión celebrada o 23/10/2013, segundo Acta que se incorpora neste mesmo Anexo do PXOM.

Nº Rexistro: 2915

Contido: Cambio de clasificación

Referencia Catastral	Proposta de Resolución
15019A02300289	Desestimada

A proposta de resolución foi adoptada pola Comisión Informativa de Urbanismo e Medio Rural do Concello de Carballo, en sesión celebrada o 23/10/2013, segundo Acta que se incorpora neste mesmo Anexo do PXOM.

APROBADO PROVISIONALMENTE POLO PLENO En sesión de data, 18 NOV 2015 O SECRETARIO

Nº Rexistro: 2916

Contido: Cambio de clasificación

Referencia Catastral	Proposta de Resolución
15019A02300287	Desestimada

A proposta de resolución foi adoptada pola Comisión Informativa de Urbanismo e Medio Rural do Concello de Carballo, en sesión celebrada o 23/10/2013, segundo Acta que se incorpora neste mesmo Anexo do PXOM.

Nº Rexistro: 2917

Contido: Cambio de clasificación

Referencia Catastral	Proposta de Resolución
15019A14800197	Parcialmente estimada

A proposta de resolución foi adoptada pola Comisión Informativa de Urbanismo e Medio Rural do Concello de Carballo, en sesións celebradas os 18/07/2013 e 12/09/2013, segundo Actas que se incorporan neste mesmo Anexo do PXOM.

Nº Rexistro: 2918

Contido: Cambio de clasificación

Referencia Catastral	Proposta de Resolución
5794005NH2759S	Parcialmente estimada

A proposta de resolución foi adoptada pola Comisión Informativa de Urbanismo e Medio Rural do Concello de Carballo, en sesións celebradas os 12/09/2013 e 16/09/2013, segundo Actas que se incorporan neste mesmo Anexo do PXOM.

Nº Rexistro: 2919

Contido: Cambio de clasificación

Referencia Catastral	Proposta de Resolución
15019A15600222	Estimada

A proposta de resolución foi adoptada por cumprirse cos requisitos legalmente establecidos, e cos criterios e obxectivos establecidos pola Comisión Informativa de Urbanismo e Medio Rural do Concello de Carballo.

Nº Rexistro: 2920

Contido: Cambio de clasificación

Referencia Catastral	Proposta de Resolución
001100300NH27H	Desestimada

A proposta de resolución foi adoptada por non cumprirse cos requisitos legalmente establecidos, e cos criterios e obxectivos establecidos pola Comisión Informativa de Urbanismo e Medio Rural do Concello de Carballo.

XUNTA DE GALICIA
Aprobado definitivamente por Orde da Conselleira de Medio Ambiente e Ordenación do Territorio
de data - 4 FEB. 2016
A xefa do servizo de Planificación Urbanística III
Lucía Linares Yáñez

Nº Rexistro: 2921

Contido: Cambio de clasificación

Referencia Catastral	Proposta de Resolución
5587201NH2758N	Desestimada

A proposta de resolución foi adoptada por non cumprirse cos requisitos legalmente establecidos, e cos criterios e obxectivos establecidos pola Comisión Informativa de Urbanismo e Medio Rural do Concello de Carballo.

Nº Rexistro: 2934

Contido: Cambio de clasificación

Referencia Catastral	Proposta de Resolución
15019A19200389	Desestimada

A proposta de resolución foi adoptada pola Comisión Informativa de Urbanismo e Medio Rural do Concello de Carballo, en sesións celebradas os 10/07/2013 e 10/09/2013, segundo Actas que se incorporan neste mesmo Anexo do PXOM.

APROBADO PROVISIONALMENTE POLO PLENO
En sesión de data, 18 NOV 2015
O SECRETARIO

Nº Rexistro: 2936

Contido: Cambio de clasificación

Referencia Catastral	Proposta de Resolución
15019A21200074	Parcialmente estimada

A proposta de resolución foi adoptada pola Comisión Informativa de Urbanismo e Medio Rural do Concello de Carballo, en sesión celebrada o 06/09/2013, segundo Acta que se incorpora neste mesmo Anexo do PXOM.

Nº Rexistro: 2937

Contido: Cambio de clasificación

Referencia Catastral	Proposta de Resolución
15019A08500291	Parcialmente estimada

A proposta de resolución foi adoptada por cumprirse parcialmente cos requisitos legalmente establecidos, e cos criterios e obxectivos establecidos pola Comisión Informativa de Urbanismo e Medio Rural do Concello de Carballo.

Nº Rexistro: 2938

Contido: Delimitación de novo asentamento

Referencia Catastral	Proposta de Resolución
002101200NH27H	Parcialmente estimada

A proposta de resolución foi adoptada por cumprirse parcialmente cos requisitos legalmente establecidos, e cos criterios e obxectivos establecidos pola Comisión Informativa de Urbanismo e Medio Rural do Concello de Carballo.

Nº Rexistro: 2939

Contido: Cambio de clasificación

Referencia Catastral	Proposta de Resolución
5562203NH2756S	Estimada

A proposta de resolución foi adoptada pola Comisión Informativa de Urbanismo e Medio Rural do Concello de Carballo, en sesión celebrada o 10/07/2013, segundo Acta que se incorpora neste mesmo Anexo do PXOM.

Nº Rexistro: 2940

Contido: Modificación da ordenanza

Referencia Catastral	Proposta de Resolución
4647414NH2844N	Desestimada
4647415NH2844N	Desestimada

Contido: Modificación de trazados vinculantes e de Sistemas Xerais ou dotacións

Referencia Catastral	Proposta de Resolución
4647414NH2844N	Desestimada
4647415NH2844N	Desestimada

XUNTA DE GALICIA
Aprobado definitivamente por Orde da Conselleira
Ambiente e Ordenación do Territorio
de data - 4 FEB. 2016
Xefa do servizo de Planificación
Urbanística III
Lucía Linares Yáñez

A proposta de resolución foi adoptada pola Comisión Informativa de Urbanismo e Medio Rural do Concello de Carballo, en sesión celebrada o 31/10/2013, segundo Acta que se incorpora neste mesmo Anexo do PXOM.

Nº Rexistro: 2941

Contido: A parcela está incluida parcialmente na clasificación. Se solicita a súa inclusión total

Referencia Catastral	Proposta de Resolución
15019A23400050	Parcialmente estimada

A proposta de resolución foi adoptada pola Comisión Informativa de Urbanismo e Medio Rural do Concello de Carballo, en sesión celebrada o 10/09/2013, segundo Acta que se incorpora neste mesmo Anexo do PXOM.

Nº Rexistro: 2942

Contido: A parcela está incluida parcialmente na clasificación. Se solicita a súa inclusión total

Referencia Catastral	Proposta de Resolución
000200300NH37E	Parcialmente estimada

A proposta de resolución foi adoptada pola Comisión Informativa de Urbanismo e Medio Rural do Concello de Carballo, en sesión celebrada o 12/09/2013, segundo Acta que se incorpora neste mesmo Anexo do PXOM.

APROBADO PROVISIONALMENTE
POLO PLENO
En sesión de data,
18 NOV 2015

Nº Rexistro: 2943

Contido: Modificación de trazados vinculantes e de Sistemas Xerais ou dotacións

Referencia Catastral	Proposta de Resolución
6226534NH2962N	Desestimada

A proposta de resolución foi adoptada pola Comisión Informativa de Urbanismo e Medio Rural do Concello de Carballo, en sesión celebrada o 06/09/2013, segundo Acta que se incorpora neste mesmo Anexo do PXOM.

Nº Rexistro: 2944

Contido: Cambio de clasificación

Referencia Catastral	Proposta de Resolución
15019A21200032	Desestimada

A proposta de resolución foi adoptada por non cumprirse cos requisitos legalmente establecidos, e cos criterios e obxectivos establecidos pola Comisión Informativa de Urbanismo e Medio Rural do Concello de Carballo.

Nº Rexistro: 2947

Contido: Cambio de clasificación

Referencia Catastral	Proposta de Resolución
4028703NH2942S	Estimada

A proposta de resolución foi adoptada pola Comisión Informativa de Urbanismo e Medio Rural do Concello de Carballo, en sesión celebrada o 03/10/2013, segundo Acta que se incorpora neste mesmo Anexo do PXOM.

Nº Rexistro: 2951

Contido: Cambio de clasificación

Referencia Catastral	Proposta de Resolución
4644524NH2844S	Estimada

A proposta de resolución foi adoptada pola Comisión Informativa de Urbanismo e Medio Rural do Concello de Carballo, en sesións celebradas os 10/10/2013 e 07/11/2013, segundo Actas que se incorporan neste mesmo Anexo do PXOM.

Nº Rexistro: 2953

Contido: Cambio de clasificación

Referencia Catastral	Proposta de Resolución
15019A08400105	Desestimada

A proposta de resolución foi adoptada por non cumprirse cos requisitos legalmente establecidos, e cos criterios e obxectivos establecidos pola Comisión Informativa de Urbanismo e Medio Rural do Concello de Carballo.

XUNTA DE GALICIA
Aprobado definitivamente por Orde da Conselleira de Medio Ambiente e Ordenación do Territorio
de data - 4 FEB. 2016
A xefa do servizo de Planificación Urbanística III
Lucía Linares Yáñez

Nº Rexistro: 2954

Contido: A parcela está incluida parcialmente na clasificación. Se solicita a súa inclusión total

Referencia Catastral	Proposta de Resolución
000801000NH28B	Parcialmente estimada
15019A07800089	Parcialmente estimada

Contido: Cambio de clasificación

Referencia Catastral	Proposta de Resolución
15019A07800058	Desestimada

A proposta de resolución foi adoptada pola Comisión Informativa de Urbanismo e Medio Rural do Concello de Carballo, en sesións celebradas os 30/07/2013 e 07/11/2013, segundo Actas que se incorporan neste mesmo Anexo do PXOM.

Nº Rexistro: 2960

Contido: Cambio de clasificación

Referencia Catastral	Proposta de Resolución
15019A20500041	Desestimada

A proposta de resolución foi adoptada pola Comisión Informativa de Urbanismo e Medio Rural do Concello de Carballo, en sesión celebrada o 10/07/2013, segundo Acta que se incorpora neste mesmo Anexo do PXOM.

APROBADO PROVISIONALMENTE POLO PLENO En sesión de data, 18 NOV 2015 O SECRETARIO

Nº Rexistro: 2961

Contido: Cambio de clasificación

Referencia Catastral	Proposta de Resolución
15019A20500039	Desestimada

A proposta de resolución foi adoptada pola Comisión Informativa de Urbanismo e Medio Rural do Concello de Carballo, en sesión celebrada o 10/07/2013, segundo Acta que se incorpora neste mesmo Anexo do PXOM.

Nº Rexistro: 2962

Contido: A parcela está incluida parcialmente na clasificación. Se solicita a súa inclusión total

Referencia Catastral	Proposta de Resolución
15019A15100131	Parcialmente estimada

A proposta de resolución foi adoptada por cumprirse parcialmente cos requisitos legalmente establecidos, e cos criterios e obxectivos establecidos pola Comisión Informativa de Urbanismo e Medio Rural do Concello de Carballo.

Nº Rexistro: 2963

Contido: Cambio de clasificación

Referencia Catastral	Proposta de Resolución
15019A08400398	Desestimada

A proposta de resolución foi adoptada pola Comisión Informativa de Urbanismo e Medio Rural do Concello de Carballo, en sesión celebrada o 16/10/2013, segundo Acta que se incorpora neste mesmo Anexo do PXOM.

Nº Rexistro: 2964

Contido: Modificación da ordenanza

Referencia Catastral	Proposta de Resolución
4840423NH2844S	Desestimada

A proposta de resolución foi adoptada pola Comisión Informativa de Urbanismo e Medio Rural do Concello de Carballo, en sesión celebrada o 06/11/2013, segundo Acta que se incorpora neste mesmo Anexo do PXOM.

Nº Rexistro: 2965

Contido: Modificación da cartografía

Referencia Catastral	Proposta de Resolución
5990403NH2759S	Desestimada

A proposta de resolución foi adoptada pola Comisión Informativa de Urbanismo e Medio Rural do Concello de Carballo, en sesión celebrada o 12/09/2013, segundo Acta que se incorpora neste mesmo Anexo do PXOM.

XUNTA DE GALICIA Conselleria de Medio Ambiente e Ordenación do Territorio Aprobado definitivamente por Orde da Conselleria de data - 4 FEB. 2016 A xefa do servizo de Planificación Urbanística III Lucia Linares Yáñez

Nº Rexistro: 2972

Contido: A parcela está incluida parcialmente na clasificación. Se solicita a súa inclusión total

Referencia Catastral	Proposta de Resolución
2967204NH2826N	Estimada
2967207NH2826N	Estimada

Contido: Cambio de clasificación

Referencia Catastral	Proposta de Resolución
15019A02500616	Desestimada
15019A02500619	Desestimada
2967206NH2826N	Desestimada

A proposta de resolución foi adoptada pola Comisión Informativa de Urbanismo e Medio Rural do Concello de Carballo, en sesión celebrada o 16/09/2013, segundo Acta que se incorpora neste mesmo Anexo do PXOM.

APROBADO PROVISIONALMENTE POLO PLENO
En sesión de data, 18 NOV 2015
O SECRETARIO
CONCELLO DE CARBALLO

Nº Rexistro: 2973

Contido: Cambio de clasificación

Referencia Catastral	Proposta de Resolución
15019A02500432	Desestimada
15019A02500443	Estimada

A proposta de resolución foi adoptada pola Comisión Informativa de Urbanismo e Medio Rural do Concello de Carballo, en sesión celebrada o 16/09/2013, segundo Acta que se incorpora neste mesmo Anexo do PXOM.

Nº Rexistro: 2974

Contido: Modificación das aliñacións

Referencia Catastral	Proposta de Resolución
5541215NH2854S	Desestimada
5541216NH2854S	Desestimada

A proposta de resolución foi adoptada pola Comisión Informativa de Urbanismo e Medio Rural do Concello de Carballo, en sesión celebrada o 07/11/2013, segundo Acta que se incorpora neste mesmo Anexo do PXOM.

Nº Rexistro: 2977

Contido: Modificación das aliñacións

Referencia Catastral	Proposta de Resolución
5750905NH2855S	Estimada
5750906NH2855S	Estimada

A proposta de resolución foi adoptada pola Comisión Informativa de Urbanismo e Medio Rural do Concello de Carballo, en sesión celebrada o 07/11/2013, segundo Acta que se incorpora neste mesmo Anexo do PXOM.

Nº Rexistro: 2979

Contido: A parcela está incluida parcialmente na clasificación. Se solicita a súa inclusión total

Referencia Catastral	Proposta de Resolución
0030214NH3902N	Parcialmente estimada

A proposta de resolución foi adoptada pola Comisión Informativa de Urbanismo e Medio Rural do Concello de Carballo, en sesión celebrada o 10/09/2013, segundo Acta que se incorpora neste mesmo Anexo do PXOM.

Nº Rexistro: 2981

Contido: Cambio de clasificación

Referencia Catastral	Proposta de Resolución
15019A04000247	Desestimada

A proposta de resolución foi adoptada pola Comisión Informativa de Urbanismo e Medio Rural do Concello de Carballo, en sesión celebrada o 03/10/2013, segundo Acta que se incorpora neste mesmo Anexo do PXOM.

XUNTA DE GALICIA
Aprobado definitivamente por Orde da Conselleira de Medio Ambiente e Ordenación do Territorio
de data - 4 FEB. 2016
A xefa do servizo de Planificación Urbanística III
Lucía Linares Yáñez

Nº Rexistro: 2982

Contido: Cambio de clasificación

Referencia Catastral	Proposta de Resolución
15019A04000289	Desestimada

A proposta de resolución foi adoptada pola Comisión Informativa de Urbanismo e Medio Rural do Concello de Carballo, en sesión celebrada o 03/10/2013, segundo Acta que se incorpora neste mesmo Anexo do PXOM.

Nº Rexistro: 2983

Contido: Cambio de clasificación

Referencia Catastral	Proposta de Resolución
0	Desestimada

A proposta de resolución foi adoptada pola Comisión Informativa de Urbanismo e Medio Rural do Concello de Carballo, en sesión celebrada o 03/10/2013, segundo Acta que se incorpora neste mesmo Anexo do PXOM.

Nº Rexistro: 2986

Contido: Cambio de clasificación

Referencia Catastral	Proposta de Resolución
15019A04000241	Desestimada

A proposta de resolución foi adoptada pola Comisión Informativa de Urbanismo e Medio Rural do Concello de Carballo, en sesión celebrada o 03/10/2013, segundo Acta que se incorpora neste mesmo Anexo do PXOM.

Nº Rexistro: 2988

Contido: Cambio de clasificación

Referencia Catastral	Proposta de Resolución
15019A04200262	Desestimada
15019A04200263	Desestimada
15019A04200333	Desestimada

A proposta de resolución foi adoptada por non cumprirse cos requisitos legalmente establecidos, e cos criterios e obxectivos establecidos pola Comisión Informativa de Urbanismo e Medio Rural do Concello de Carballo.

APROBADO PROVISIONALMENTE POLO PLENO
En sesión de data, 18 NOV 2015
O SECRETARIO

Nº Rexistro: 2989

Contido: Cambio de clasificación

Referencia Catastral	Proposta de Resolución
15019A04200120	Parcialmente estimada

A proposta de resolución foi adoptada pola Comisión Informativa de Urbanismo e Medio Rural do Concello de Carballo, en sesión celebrada o 25/09/2013, segundo Acta que se incorpora neste mesmo Anexo do PXOM.

Nº Rexistro: 2990

Contido: Cambio de clasificación

Referencia Catastral	Proposta de Resolución
000100100NH28H	Desestimada
15019A23400041	Desestimada

A proposta de resolución foi adoptada pola Comisión Informativa de Urbanismo e Medio Rural do Concello de Carballo, en sesión celebrada o 10/09/2013, segundo Acta que se incorpora neste mesmo Anexo do PXOM.

Nº Rexistro: 2991

Contido: Modificación de trazados vinculantes e de Sistemas Xerais ou dotacións

Referencia Catastral	Proposta de Resolución
6061604NH2766S	Desestimada

A proposta de resolución foi adoptada pola Comisión Informativa de Urbanismo e Medio Rural do Concello de Carballo, en sesións celebradas os 03/09/2013, 07/11/2013 e 13/11/2013, segundo Actas que se incorporan neste mesmo Anexo do PXOM.

XUNTA DE GALICIA
Aprobado definitivamente por Orde da Conselleira de Medio Ambiente e Ordenación do Territorio
de data - 4 FEB. 2016
A xefa do servizo de Planificación Urbanística III
Lucía Linares Yáñez

Nº Rexistro: 2992

Contido: Cambio de clasificación

Referencia Catastral	Proposta de Resolución
15019A15000385	Desestimada

A proposta de resolución foi adoptada por non cumprirse cos requisitos legalmente establecidos, e cos criterios e obxectivos establecidos pola Comisión Informativa de Urbanismo e Medio Rural do Concello de Carballo.

Nº Rexistro: 2993

Contido: A parcela está incluida parcialmente na clasificación. Se solicita a súa inclusión total

Referencia Catastral	Proposta de Resolución
15019A15000394	Parcialmente estimada
15019A15000412	Parcialmente estimada

A proposta de resolución foi adoptada por cumprirse parcialmente cos requisitos legalmente establecidos, e cos criterios e obxectivos establecidos pola Comisión Informativa de Urbanismo e Medio Rural do Concello de Carballo.

APROBADO PROVISIONALMENTE
POLO PLENO
En sesión de data,
18 NOV 2015
O SECRETARIO
CONCELLO DE CARBALLO

Nº Rexistro: 2995

Contido: Cambio de clasificación

Referencia Catastral	Proposta de Resolución
15019A11600171	Desestimada

A proposta de resolución foi adoptada por non cumprirse cos requisitos legalmente establecidos, e cos criterios e obxectivos establecidos pola Comisión Informativa de Urbanismo e Medio Rural do Concello de Carballo.

Nº Rexistro: 2996

Contido: Cambio de clasificación

Referencia Catastral	Proposta de Resolución
15019A03100427	Desestimada
15019A03100428	Desestimada

A proposta de resolución foi adoptada pola Comisión Informativa de Urbanismo e Medio Rural do Concello de Carballo, en sesión celebrada o 10/09/2013, segundo Acta que se incorpora neste mesmo Anexo do PXOM.

Nº Rexistro: 2997

Contido: Cambio de clasificación

Referencia Catastral	Proposta de Resolución
1027301NH3812N	Estimada

A proposta de resolución foi adoptada por cumprirse cos requisitos legalmente establecidos, e cos criterios e obxectivos establecidos pola Comisión Informativa de Urbanismo e Medio Rural do Concello de Carballo.

Nº Rexistro: 3001

Contido: A parcela está incluida parcialmente na clasificación. Se solicita a súa inclusión total

Referencia Catastral	Proposta de Resolución
0826702NH3802N	Parcialmente estimada

A proposta de resolución foi adoptada pola Comisión Informativa de Urbanismo e Medio Rural do Concello de Carballo, en sesión celebrada o 18/06/2013, segundo Acta que se incorpora neste mesmo Anexo do PXOM.

Nº Rexistro: 3002

Contido: Cambio de clasificación

Referencia Catastral	Proposta de Resolución
15019A11600121	Estimada

A proposta de resolución foi adoptada por cumprirse cos requisitos legalmente establecidos, e cos criterios e obxectivos establecidos pola Comisión Informativa de Urbanismo e Medio Rural do Concello de Carballo.

XUNTA DE GALICIA
Aprobado definitivamente por resolución da Conselleira de Medio Ambiente e Ordenación do Territorio
de data - 4 FEB. 2016
A xefa do servizo de Planificación Urbanística III
Lucía Linares Yáñez

Nº Rexistro: 3004

Contido: Cambio de clasificación

Referencia Catastral	Proposta de Resolución
15019A02600158	Estimada

A proposta de resolución foi adoptada por cumprirse cos requisitos legalmente establecidos, e cos criterios e obxectivos establecidos pola Comisión Informativa de Urbanismo e Medio Rural do Concello de Carballo.

Nº Rexistro: 3010

Contido: A parcela está incluida parcialmente na clasificación. Se solicita a súa inclusión total

Referencia Catastral	Proposta de Resolución
4382001NH2848S	Parcialmente estimada

A proposta de resolución foi adoptada por cumprirse parcialmente cos requisitos legalmente establecidos, e cos criterios e obxectivos establecidos pola Comisión Informativa de Urbanismo e Medio Rural do Concello de Carballo.

Nº Rexistro: 3012

Contido: Cambio de clasificación

Referencia Catastral	Proposta de Resolución
15019A04400027	Desestimada
15019A04400028	Desestimada

Contido: Modificación da cartografía

Referencia Catastral	Proposta de Resolución
15019A04400027	Desestimada
15019A04400028	Desestimada

APROBADO PROVISIONALMENTE POLO PLENO
En sesión de data, 18 NOV 2015
O SECRETARIO

A proposta de resolución foi adoptada pola Comisión Informativa de Urbanismo e Medio Rural do Concello de Carballo, en sesión celebrada o 03/10/2013, segundo Acta que se incorpora neste mesmo Anexo do PXOM.

Nº Rexistro: 3013

Contido: Cambio de clasificación

Referencia Catastral	Proposta de Resolución
15019A04400275	Estimada

A proposta de resolución foi adoptada pola Comisión Informativa de Urbanismo e Medio Rural do Concello de Carballo, en sesión celebrada o 25/09/2013, segundo Acta que se incorpora neste mesmo Anexo do PXOM.

Nº Rexistro: 3014

Contido: A parcela está incluida parcialmente na clasificación. Se solicita a súa inclusión total

Referencia Catastral	Proposta de Resolución
4949808NH2854N	Estimada

A proposta de resolución foi adoptada pola Comisión Informativa de Urbanismo e Medio Rural do Concello de Carballo, en sesión celebrada o 16/10/2013, segundo Acta que se incorpora neste mesmo Anexo do PXOM.

Nº Rexistro: 3015

Contido: A parcela está incluida parcialmente na clasificación. Se solicita a súa inclusión total

Referencia Catastral	Proposta de Resolución
4949807NH2854N	Estimada

A proposta de resolución foi adoptada pola Comisión Informativa de Urbanismo e Medio Rural do Concello de Carballo, en sesión celebrada o 16/10/2013, segundo Acta que se incorpora neste mesmo Anexo do PXOM.

Nº Rexistro: 3016

Contido: A parcela está incluida parcialmente na clasificación. Se solicita a súa inclusión total

Referencia Catastral	Proposta de Resolución
4949809NH2854N	Estimada

A proposta de resolución foi adoptada pola Comisión Informativa de Urbanismo e Medio Rural do Concello de Carballo, en sesión celebrada o 16/10/2013, segundo Acta que se incorpora neste mesmo Anexo do PXOM.

XUNTA DE GALICIA
Aprobado definitivamente por Orde da Conselleira de Medio Ambiente e Ordenación do Territorio
de data - 4 FEB. 2016
A xefa do servizo de Planificación Urbanística III
Lucía Linares Yáñez

Nº Rexistro: 3017

Contido: A parcela está incluida parcialmente na clasificación. Se solicita a súa inclusión total

Referencia Catastral	Proposta de Resolución
4949812NH2854N	Estimada

A proposta de resolución foi adoptada pola Comisión Informativa de Urbanismo e Medio Rural do Concello de Carballo, en sesión celebrada o 16/10/2013, segundo Acta que se incorpora neste mesmo Anexo do PXOM.

Nº Rexistro: 3018

Contido: Modificación da ordenanza

Referencia Catastral	Proposta de Resolución
4949811NH2854N	Estimada

A proposta de resolución foi adoptada pola Comisión Informativa de Urbanismo e Medio Rural do Concello de Carballo, en sesión celebrada o 16/10/2013, segundo Acta que se incorpora neste mesmo Anexo do PXOM.

Nº Rexistro: 3042

Contido: Modificación das aliñacións

Referencia Catastral	Proposta de Resolución
8749801NH2884N	Desestimada

A proposta de resolución foi adoptada pola Comisión Informativa de Urbanismo e Medio Rural do Concello de Carballo, en sesión celebrada o 20/08/2013, segundo Acta que se incorpora neste mesmo Anexo do PXOM.

Nº Rexistro: 3045

Contido: Cambio de clasificación

Referencia Catastral	Proposta de Resolución
15019A02500429	Desestimada

A proposta de resolución foi adoptada pola Comisión Informativa de Urbanismo e Medio Rural do Concello de Carballo, en sesión celebrada o 03/09/2013, segundo Acta que se incorpora neste mesmo Anexo do PXOM.

Nº Rexistro: 3047

Contido: Cambio de clasificación

Referencia Catastral	Proposta de Resolución
15019A02500656	Desestimada

A proposta de resolución foi adoptada pola Comisión Informativa de Urbanismo e Medio Rural do Concello de Carballo, en sesión celebrada o 03/09/2013, segundo Acta que se incorpora neste mesmo Anexo do PXOM.

Nº Rexistro: 3049

Contido: Cambio de clasificación

Referencia Catastral	Proposta de Resolución
15019A02500647	Desestimada

A proposta de resolución foi adoptada pola Comisión Informativa de Urbanismo e Medio Rural do Concello de Carballo, en sesión celebrada o 03/09/2013, segundo Acta que se incorpora neste mesmo Anexo do PXOM.

Nº Rexistro: 3050

Contido: Cambio de clasificación

Referencia Catastral	Proposta de Resolución
15019A01300623	Desestimada

Contido: Modificación da ordenanza

Referencia Catastral	Proposta de Resolución
6043901NH2864S	Desestimada

A proposta de resolución foi adoptada pola Comisión Informativa de Urbanismo e Medio Rural do Concello de Carballo, en sesións celebradas os 03/09/2013 e 31/10/2013, segundo Actas que se incorporan neste mesmo Anexo do PXOM.

APROBADO PROVISIONALMENTE POLO PLENO
En sesión de data, 18 NOV 2015
O SECRETARIO

XUNTA DE GALICIA
Aprobado definitivamente por Orde da Conselleira de Medio Ambiente e Ordenación do Territorio
de data - 4 FEB. 2016
A xefa do servizo de Planificación Urbanística III
Lucía Linares Yáñez

Nº Rexistro: 3054

Contido: Cambio de clasificación

Referencia Catastral	Proposta de Resolución
000400100NH29D	Estimada

A proposta de resolución foi adoptada por cumprirse cos requisitos legalmente establecidos, e cos criterios e obxectivos establecidos pola Comisión Informativa de Urbanismo e Medio Rural do Concello de Carballo.

Nº Rexistro: 3058

Contido: Cambio de clasificación

Referencia Catastral	Proposta de Resolución
15019A13600106	Parcialmente estimada

A proposta de resolución foi adoptada por cumprirse parcialmente cos requisitos legalmente establecidos, e cos criterios e obxectivos establecidos pola Comisión Informativa de Urbanismo e Medio Rural do Concello de Carballo.

APROBADO PROVISIONALMENTE POLO PLENO
En sesión de data, 18 NOV 2015
O SECRETARIO

Nº Rexistro: 3061

Contido: Cambio de clasificación

Referencia Catastral	Proposta de Resolución
15019A23900133	Desestimada

A proposta de resolución foi adoptada pola Comisión Informativa de Urbanismo e Medio Rural do Concello de Carballo, en sesión celebrada o 10/10/2013, segundo Acta que se incorpora neste mesmo Anexo do PXOM.

Nº Rexistro: 3062

Contido: Cambio de clasificación

Referencia Catastral	Proposta de Resolución
001102800NH28F	Desestimada

A proposta de resolución foi adoptada pola Comisión Informativa de Urbanismo e Medio Rural do Concello de Carballo, en sesión celebrada o 10/10/2013, segundo Acta que se incorpora neste mesmo Anexo do PXOM.

Nº Rexistro: 3063

Contido: Cambio de clasificación

Referencia Catastral	Proposta de Resolución
15019A07600023	Desestimada
15019A07600024	Desestimada
15019A07600025	Desestimada

A proposta de resolución foi adoptada pola Comisión Informativa de Urbanismo e Medio Rural do Concello de Carballo, en sesión celebrada o 16/09/2013, segundo Acta que se incorpora neste mesmo Anexo do PXOM.

Nº Rexistro: 3064

Contido: Cambio de clasificación

Referencia Catastral	Proposta de Resolución
15019A16500001	Estimada

A proposta de resolución foi adoptada por cumprirse cos requisitos legalmente establecidos, e cos criterios e obxectivos establecidos pola Comisión Informativa de Urbanismo e Medio Rural do Concello de Carballo.

Nº Rexistro: 3070

Contido: Cambio de clasificación

Referencia Catastral	Proposta de Resolución
15019A05600142	Estimada

A proposta de resolución foi adoptada por cumprirse cos requisitos legalmente establecidos, e cos criterios e obxectivos establecidos pola Comisión Informativa de Urbanismo e Medio Rural do Concello de Carballo.

XUNTA DE GALICIA
Aprobado definitivamente por Orde da Conselleira de Medio Ambiente e Ordenación do Territorio
de data - 4 FEB. 2016
A xefa do servizo de Planificación Urbanística III
Lucía Linares Yáñez

Nº Rexistro: 3071

Contido: Cambio de clasificación

Referencia Catastral	Proposta de Resolución
15019A01300007	Desestimada

A proposta de resolución foi adoptada pola Comisión Informativa de Urbanismo e Medio Rural do Concello de Carballo, en sesión celebrada o 28/08/2013, segundo Acta que se incorpora neste mesmo Anexo do PXOM.

Nº Rexistro: 3072

Contido: Modificación das condicións de xestión

Referencia Catastral	Proposta de Resolución
5244802NH2854S	Estimada

A proposta de resolución foi adoptada pola Comisión Informativa de Urbanismo e Medio Rural do Concello de Carballo, en sesión celebrada o 17/10/2013, segundo Acta que se incorpora neste mesmo Anexo do PXOM.

Nº Rexistro: 3073

Contido: Cambio de clasificación

Referencia Catastral	Proposta de Resolución
15019A08200197	Desestimada
5649219NH2854N	Desestimada

Contido: Modificación da ordenanza

Referencia Catastral	Proposta de Resolución
5645311NH2854N	Desestimada

A proposta de resolución foi adoptada pola Comisión Informativa de Urbanismo e Medio Rural do Concello de Carballo, en sesións celebradas os 10/10/2013 e 23/10/2013, segundo Actas que se incorporan neste mesmo Anexo do PXOM.

APROBADO PROVISIONALMENTE POLO PLENO
En sesión de data,
18 NOV 2015
O SECRETARIO
CONCELLO DE CARBALLO

Nº Rexistro: 3074

Contido: Cambio de clasificación

Referencia Catastral	Proposta de Resolución
15019A06900019	Estimada

A proposta de resolución foi adoptada por cumprirse cos requisitos legalmente establecidos, e cos criterios e obxectivos establecidos pola Comisión Informativa de Urbanismo e Medio Rural do Concello de Carballo.

Nº Rexistro: 3076

Contido: A parcela está incluida parcialmente na clasificación. Se solicita a súa inclusión total

Referencia Catastral	Proposta de Resolución
4353401NH2845S	Desestimada

Contido: Modificación da cartografía

Referencia Catastral	Proposta de Resolución
4353401NH2845S	Estimada

A proposta de resolución foi adoptada pola Comisión Informativa de Urbanismo e Medio Rural do Concello de Carballo, en sesión celebrada o 13/11/2013, segundo Acta que se incorpora neste mesmo Anexo do PXOM.

Nº Rexistro: 3077

Contido: Cambio de clasificación

Referencia Catastral	Proposta de Resolución
15019A08500337	Desestimada

A proposta de resolución foi adoptada pola Comisión Informativa de Urbanismo e Medio Rural do Concello de Carballo, en sesión celebrada o 30/07/2013, segundo Acta que se incorpora neste mesmo Anexo do PXOM.

XUNTA DE GALICIA
Aprobado definitivamente por Orde da Conselleira de Medio Ambiente e Ordenación do Territorio
de data - 4 FEB. 2016
A xefa do servizo de Planificación Urbanística III
Lucía Linares Yáñez

Nº Rexistro: 3078

Contido: A parcela está incluida parcialmente na clasificación. Se solicita a súa inclusión total

Referencia Catastral	Proposta de Resolución
7136812NH2873N	Parcialmente estimada

Contido: Cambio de clasificación

Referencia Catastral	Proposta de Resolución
15019A08500321	Parcialmente estimada
15019A08500335	Desestimada

A proposta de resolución foi adoptada pola Comisión Informativa de Urbanismo e Medio Rural do Concello de Carballo, en sesións celebradas os 03/07/2013 e 30/07/2013, segundo Actas que se incorporan neste mesmo Anexo do PXOM.

Nº Rexistro: 3079

Contido: Cambio de clasificación

Referencia Catastral	Proposta de Resolución
15019A07200152	Desestimada

A proposta de resolución foi adoptada por non cumprirse cos requisitos legalmente establecidos, e cos criterios e obxectivos establecidos pola Comisión Informativa de Urbanismo e Medio Rural do Concello de Carballo.

APROBADO PROVISIONALMENTE POLO PLENO
En sesión de data, 18 NOV 2015
O SECRETARIO

Nº Rexistro: 3080

Contido: Cambio de clasificación

Referencia Catastral	Proposta de Resolución
15019A07500013	Desestimada

A proposta de resolución foi adoptada pola Comisión Informativa de Urbanismo e Medio Rural do Concello de Carballo, en sesións celebradas os 13/11/2013 e 14/11/2013, segundo Actas que se incorporan neste mesmo Anexo do PXOM.

Nº Rexistro: 3081

Contido: Cambio de clasificación

Referencia Catastral	Proposta de Resolución
15019A07100107	Desestimada

A proposta de resolución foi adoptada por non cumprirse cos requisitos legalmente establecidos, e cos criterios e obxectivos establecidos pola Comisión Informativa de Urbanismo e Medio Rural do Concello de Carballo.

Nº Rexistro: 3082

Contido: Cambio de clasificación

Referencia Catastral	Proposta de Resolución
001901500NH28E	Desestimada
001901600NH28E	Desestimada

A proposta de resolución foi adoptada pola Comisión Informativa de Urbanismo e Medio Rural do Concello de Carballo, en sesión celebrada o 23/10/2013, segundo Acta que se incorpora neste mesmo Anexo do PXOM.

Nº Rexistro: 3083

Contido: Modificación da ordenanza

Referencia Catastral	Proposta de Resolución
5448348NH2854N	Desestimada

A proposta de resolución foi adoptada pola Comisión Informativa de Urbanismo e Medio Rural do Concello de Carballo, en sesión celebrada o 31/10/2013, segundo Acta que se incorpora neste mesmo Anexo do PXOM.

XUNTA DE GALICIA
Aprobado definitivamente por Orde da Consellería de Medio Ambiente e Ordenación do Territorio
4 FEB. 2016
A xefa do servizo de Planificación Urbanística III
Lucía Linares Yáñez

Nº Rexistro: 3084

Contido: Modificación da ordenanza

Referencia Catastral	Proposta de Resolución
5645310NH2854N	Desestimada

A proposta de resolución foi adoptada pola Comisión Informativa de Urbanismo e Medio Rural do Concello de Carballo, en sesión celebrada o 31/10/2013, segundo Acta que se incorpora neste mesmo Anexo do PXOM.

Nº Rexistro: 3085

Contido: Modificación da ordenanza

Referencia Catastral	Proposta de Resolución
5645312NH2854N	Desestimada

A proposta de resolución foi adoptada pola Comisión Informativa de Urbanismo e Medio Rural do Concello de Carballo, en sesión celebrada o 31/10/2013, segundo Acta que se incorpora neste mesmo Anexo do PXOM.

Nº Rexistro: 3086

Contido: A parcela está incluida parcialmente na clasificación. Se solicita a súa inclusión total

Referencia Catastral	Proposta de Resolución
1185503NH2818N	Parcialmente estimada

A proposta de resolución foi adoptada pola Comisión Informativa de Urbanismo e Medio Rural do Concello de Carballo, en sesión celebrada o 28/08/2013, segundo Acta que se incorpora neste mesmo Anexo do PXOM.

APROBADO PROVISIONALMENTE POLO PLENO
En sesión de data,
18 NOV 2015
O SECRETARIO

Nº Rexistro: 3087

Contido: Cambio de clasificación

Referencia Catastral	Proposta de Resolución
15019A01200163	Estimada
15019A01200164	Estimada

A proposta de resolución foi adoptada por cumprirse cos requisitos legalmente establecidos, e cos criterios e obxectivos establecidos pola Comisión Informativa de Urbanismo e Medio Rural do Concello de Carballo.

Nº Rexistro: 3088

Contido: Cambio de clasificación

Referencia Catastral	Proposta de Resolución
001400100NH28F	Estimada

A proposta de resolución foi adoptada pola Comisión Informativa de Urbanismo e Medio Rural do Concello de Carballo, en sesión celebrada o 28/08/2013, segundo Acta que se incorpora neste mesmo Anexo do PXOM.

Nº Rexistro: 3089

Contido: Modificación da ordenanza

Referencia Catastral	Proposta de Resolución
5843704NH2854S	Desestimada

A proposta de resolución foi adoptada pola Comisión Informativa de Urbanismo e Medio Rural do Concello de Carballo, en sesión celebrada o 31/10/2013, segundo Acta que se incorpora neste mesmo Anexo do PXOM.

Nº Rexistro: 3091

Contido: Modificación da ordenanza

Referencia Catastral	Proposta de Resolución
5843705NH2854S	Desestimada

A proposta de resolución foi adoptada pola Comisión Informativa de Urbanismo e Medio Rural do Concello de Carballo, en sesión celebrada o 31/10/2013, segundo Acta que se incorpora neste mesmo Anexo do PXOM.

Nº Rexistro: 3095

Contido: Modificación da ordenanza

Referencia Catastral	Proposta de Resolución
0	Parcialmente estimada

Contido: Outras

Referencia Catastral	Proposta de Resolución
0	Desestimada

A proposta de resolución foi adoptada por cumprirse parcialmente cos requisitos legalmente establecidos, e cos criterios e obxectivos establecidos pola Comisión Informativa de Urbanismo e Medio Rural do Concello de Carballo.

XUNTA DE GALICIA
Aprobado definitivamente por Orde da Conselleira de Medio Ambiente e Ordenación do Territorio
de data - 4 FEB. 2016
A xefa do servizo de Planificación Urbanística III
Lucía Linares Yáñez

Nº Rexistro: 3096

Contido: Cambio de clasificación

Referencia Catastral	Proposta de Resolución
000201000NH28F	Estimada
000201100NH28F	Estimada
15019A24100235	Desestimada
15019A24100236	Desestimada
15019A24100237	Desestimada
15019A24100244	Estimada
15019A24100245	Desestimada
15019A24100410	Estimada
15019A24100411	Estimada

A proposta de resolución foi adoptada pola Comisión Informativa de Urbanismo e Medio Rural do Concello de Carballo, en sesión celebrada o 03/07/2013, segundo Acta que se incorpora neste mesmo Anexo do PXOM.

Nº Rexistro: 3099

Contido: Modificación da ordenanza

Referencia Catastral	Proposta de Resolución
5642806NH2854S	Desestimada

A proposta de resolución foi adoptada pola Comisión Informativa de Urbanismo e Medio Rural do Concello de Carballo, en sesión celebrada o 06/11/2013, segundo Acta que se incorpora neste mesmo Anexo do PXOM.

Nº Rexistro: 3103

Contido: Cambio de clasificación

Referencia Catastral	Proposta de Resolución
15019A04100018	Desestimada

A proposta de resolución foi adoptada pola Comisión Informativa de Urbanismo e Medio Rural do Concello de Carballo, en sesión celebrada o 10/09/2013, segundo Acta que se incorpora neste mesmo Anexo do PXOM.

Nº Rexistro: 3109

Contido: A parcela está incluida parcialmente na clasificación. Se solicita a súa inclusión total

Referencia Catastral	Proposta de Resolución
15019A19300095	Estimada

A proposta de resolución foi adoptada pola Comisión Informativa de Urbanismo e Medio Rural do Concello de Carballo, en sesión celebrada o 10/09/2013, segundo Acta que se incorpora neste mesmo Anexo do PXOM.

Nº Rexistro: 3110

Contido: Cambio de clasificación

Referencia Catastral	Proposta de Resolución
15019A19200375	Desestimada

A proposta de resolución foi adoptada pola Comisión Informativa de Urbanismo e Medio Rural do Concello de Carballo, en sesión celebrada o 10/09/2013, segundo Acta que se incorpora neste mesmo Anexo do PXOM.

Nº Rexistro: 3111

Contido: Cambio de clasificación

Referencia Catastral	Proposta de Resolución
15019A19200384	Estimada

A proposta de resolución foi adoptada pola Comisión Informativa de Urbanismo e Medio Rural do Concello de Carballo, en sesións celebradas os 10/07/2013 e 10/09/2013, segundo Actas que se incorporan neste mesmo Anexo do PXOM.

APROBADO PROVISIONALMENTE POLO PLENO
En sesión de data, 18 NOV 2015
O SECRETARIO

XUNTA DE GALICIA
Aprobado definitivamente por Orde da Conselleira de Medio Ambiente e Ordenación do Territorio
de data - 4 FEB. 2016
A xefa do servizo de Planificación Urbanística III
Lucia Linares Yáñez

Nº Rexistro: 3112

Contido: Modificación da ordenanza

Referencia Catastral	Proposta de Resolución
5641234NH2854S	Desestimada

A proposta de resolución foi adoptada pola Comisión Informativa de Urbanismo e Medio Rural do Concello de Carballo, en sesión celebrada o 06/11/2013, segundo Acta que se incorpora neste mesmo Anexo do PXOM.

Nº Rexistro: 3113

Contido: Cambio de clasificación

Referencia Catastral	Proposta de Resolución
8749804NH2884N	Parcialmente estimada

A proposta de resolución foi adoptada por cumprirse parcialmente cos requisitos legalmente establecidos, e cos criterios e obxectivos establecidos pola Comisión Informativa de Urbanismo e Medio Rural do Concello de Carballo.

Nº Rexistro: 3114

Contido: A parcela está incluida parcialmente na clasificación. Se solicita a súa inclusión total

Referencia Catastral	Proposta de Resolución
8446903NH2884N	Desestimada
8446904NH2884N	Desestimada

A proposta de resolución foi adoptada pola Comisión Informativa de Urbanismo e Medio Rural do Concello de Carballo, en sesión celebrada o 20/08/2013, segundo Acta que se incorpora neste mesmo Anexo do PXOM.

APROBADO PROVISIONALMENTE
POLO PLENO
En sesión de data,
18 NOV 2015
O SECRETARIO

Nº Rexistro: 3115

Contido: Cambio de clasificación

Referencia Catastral	Proposta de Resolución
15019A09100011	Parcialmente estimada

A proposta de resolución foi adoptada por cumprirse parcialmente cos requisitos legalmente establecidos, e cos criterios e obxectivos establecidos pola Comisión Informativa de Urbanismo e Medio Rural do Concello de Carballo.

Nº Rexistro: 3116

Contido: Cambio de clasificación

Referencia Catastral	Proposta de Resolución
15019A24100513	Desestimada
15019A24100514	Desestimada

A proposta de resolución foi adoptada pola Comisión Informativa de Urbanismo e Medio Rural do Concello de Carballo, en sesións celebradas os 10/10/2013 e 20/08/2013, segundo Actas que se incorporan neste mesmo Anexo do PXOM.

Nº Rexistro: 3117

Contido: Cambio de clasificación

Referencia Catastral	Proposta de Resolución
15019A24100525	Estimada

A proposta de resolución foi adoptada pola Comisión Informativa de Urbanismo e Medio Rural do Concello de Carballo, en sesión celebrada o 20/08/2013, segundo Acta que se incorpora neste mesmo Anexo do PXOM.

Nº Rexistro: 3118

Contido: A parcela está incluida parcialmente na clasificación. Se solicita a súa inclusión total

Referencia Catastral	Proposta de Resolución
15019A06600101	Estimada

A proposta de resolución foi adoptada pola Comisión Informativa de Urbanismo e Medio Rural do Concello de Carballo, en sesión celebrada o 03/09/2013, segundo Acta que se incorpora neste mesmo Anexo do PXOM.

XUNTA DE GALICIA
Actividade delegada temporalmente por Orde da Conselleira
de Medio Ambiente, Ordenación do Territorio
de data - 4 FEB. 2016
A xefa do servizo de Planificación Urbanística III
Lucía Linares Yáñez

Nº Rexistro: 3119

Contido: Cambio de clasificación

Referencia Catastral	Proposta de Resolución
15019A06600099	Parcialmente estimada

A proposta de resolución foi adoptada por cumprirse parcialmente cos requisitos legalmente establecidos, e cos criterios e obxectivos establecidos pola Comisión Informativa de Urbanismo e Medio Rural do Concello de Carballo.

Nº Rexistro: 3120

Contido: Cambio de clasificación

Referencia Catastral	Proposta de Resolución
15019A06600116	Desestimada

A proposta de resolución foi adoptada pola Comisión Informativa de Urbanismo e Medio Rural do Concello de Carballo, en sesión celebrada o 03/09/2013, segundo Acta que se incorpora neste mesmo Anexo do PXOM.

Nº Rexistro: 3121

Contido: Modificación da ordenanza

Referencia Catastral	Proposta de Resolución
5740321NH2854S	Desestimada

A proposta de resolución foi adoptada pola Comisión Informativa de Urbanismo e Medio Rural do Concello de Carballo, en sesión celebrada o 06/11/2013, segundo Acta que se incorpora neste mesmo Anexo do PXOM.

Nº Rexistro: 3123

Contido: Cambio de clasificación

Referencia Catastral	Proposta de Resolución
15019A21200411	Estimada

A proposta de resolución foi adoptada pola Comisión Informativa de Urbanismo e Medio Rural do Concello de Carballo, en sesión celebrada o 06/09/2013, segundo Acta que se incorpora neste mesmo Anexo do PXOM.

Nº Rexistro: 3124

Contido: Cambio de clasificación

Referencia Catastral	Proposta de Resolución
15019A21200411	Estimada

A proposta de resolución foi adoptada por cumprirse cos requisitos legalmente establecidos, e cos criterios e obxectivos establecidos pola Comisión Informativa de Urbanismo e Medio Rural do Concello de Carballo.

Nº Rexistro: 3126

Contido: Cambio de clasificación

Referencia Catastral	Proposta de Resolución
15019A15600220	Estimada

A proposta de resolución foi adoptada por cumprirse cos requisitos legalmente establecidos, e cos criterios e obxectivos establecidos pola Comisión Informativa de Urbanismo e Medio Rural do Concello de Carballo.

Nº Rexistro: 3130

Contido: Modificación da ordenanza

Referencia Catastral	Proposta de Resolución
5941320NH2854S	Desestimada

A proposta de resolución foi adoptada pola Comisión Informativa de Urbanismo e Medio Rural do Concello de Carballo, en sesión celebrada o 06/11/2013, segundo Acta que se incorpora neste mesmo Anexo do PXOM.

APROBADO PROVISIONALMENTE POLO PLENO En sesión de data, 16 NOV. 2015 O SECRETARIO

XUNTA DE GALICIA
Aprobado definitivamente por Orde da Conselleira de Medio Ambiente e Ordenación do Territorio
de data - 4 FEB. 2016
A xefa do servizo de Planificación Urbanística III
Lucía Linares Yáñez

Nº Rexistro: 3132

Contido: Cambio de clasificación

Referencia Catastral	Proposta de Resolución
2933102NH3823S	Parcialmente estimada
2933112NH3823S	Estimada
2933117NH3823S	Parcialmente estimada

A proposta de resolución foi adoptada pola Comisión Informativa de Urbanismo e Medio Rural do Concello de Carballo, en sesión celebrada o 18/06/2013, segundo Acta que se incorpora neste mesmo Anexo do PXOM.

Nº Rexistro: 3136

Contido: Cambio de clasificación

Referencia Catastral	Proposta de Resolución
15019A23700041	Estimada

A proposta de resolución foi adoptada por cumprirse cos requisitos legalmente establecidos, e cos criterios e obxectivos establecidos pola Comisión Informativa de Urbanismo e Medio Rural do Concello de Carballo.

Nº Rexistro: 3137

Contido: Cambio de clasificación

Referencia Catastral	Proposta de Resolución
000300900NH38C	Desestimada

A proposta de resolución foi adoptada pola Comisión Informativa de Urbanismo e Medio Rural do Concello de Carballo, en sesión celebrada o 18/06/2013, segundo Acta que se incorpora neste mesmo Anexo do PXOM.

Nº Rexistro: 3138

Contido: Cambio de clasificación

Referencia Catastral	Proposta de Resolución
15019A10300202	Desestimada

A proposta de resolución foi adoptada por non cumprirse cos requisitos legalmente establecidos, e cos criterios e obxectivos establecidos pola Comisión Informativa de Urbanismo e Medio Rural do Concello de Carballo.

APROBADO PROVISIONALMENTE POLO PLENO
En sesión de data, 18 NOV 2015
O SECRETARIO
CONCELLO DE CARBALLO

Nº Rexistro: 3139

Contido: Cambio de clasificación

Referencia Catastral	Proposta de Resolución
5909203NH2850N	Desestimada

A proposta de resolución foi adoptada pola Comisión Informativa de Urbanismo e Medio Rural do Concello de Carballo, en sesión celebrada o 30/07/2013, segundo Acta que se incorpora neste mesmo Anexo do PXOM.

Nº Rexistro: 3140

Contido: Delimitación de novo asentamento

Referencia Catastral	Proposta de Resolución
000800100NH27H	Parcialmente estimada

A proposta de resolución foi adoptada pola Comisión Informativa de Urbanismo e Medio Rural do Concello de Carballo, en sesións celebradas os 23/09/2013 e 14/11/2013, segundo Actas que se incorporan neste mesmo Anexo do PXOM.

XUNTA DE GALICIA
Aprobado definitivamente por Orde da Conselleira de Medio Ambiente e Ordenación do Territorio
de data - 4 FEB. 2016
A xefa do servizo de Planificación Urbanística III
Lucía Liñares Yáñez

Nº Rexistro: 3144

Contido: Modificación da ordenanza

Referencia Catastral	Proposta de Resolución
4638601NH2844S	Desestimada
5039503NH2844S	Desestimada
5039504NH2854S	Desestimada
5039505NH2854S	Desestimada
5039506NH2854S	Desestimada
5039509NH2854S	Desestimada
5039510NH2854S	Desestimada
5039511NH2854S	Desestimada
5039512NH2854S	Desestimada
5039513NH2854S	Desestimada
5039514NH2854S	Desestimada
5039515NH2854S	Desestimada
5039516NH2854S	Desestimada

APROBADO PROVISIONALMENTE POLO PLENO
En sesión de data,
18 NOV 2015
O SECRETARIO
CONCELLO DE CARBALLO

A proposta de resolución foi adoptada pola Comisión Informativa de Urbanismo e Medio Rural do Concello de Carballo, en sesión celebrada o 06/11/2013, segundo Acta que se incorpora neste mesmo Anexo do PXOM.

Nº Rexistro: 3145

Contido: Cambio de clasificación

Referencia Catastral	Proposta de Resolución
15019A04000337	Desestimada
15019A04000338	Desestimada
15019A04000349	Parcialmente estimada

A proposta de resolución foi adoptada pola Comisión Informativa de Urbanismo e Medio Rural do Concello de Carballo, en sesión celebrada o 10/09/2013, segundo Acta que se incorpora neste mesmo Anexo do PXOM.

Nº Rexistro: 3157

Contido: Cambio de clasificación

Referencia Catastral	Proposta de Resolución
15019A02200026	Desestimada

A proposta de resolución foi adoptada pola Comisión Informativa de Urbanismo e Medio Rural do Concello de Carballo, en sesión celebrada o 23/10/2013, segundo Acta que se incorpora neste mesmo Anexo do PXOM.

Nº Rexistro: 3158

Contido: Cambio de clasificación

Referencia Catastral	Proposta de Resolución
5039535NH2853N	Estimada
5039536NH2853N	Estimada

A proposta de resolución foi adoptada pola Comisión Informativa de Urbanismo e Medio Rural do Concello de Carballo, en sesións celebradas os 16/10/2013 e 03/09/2013, segundo Actas que se incorporan neste mesmo Anexo do PXOM.

Nº Rexistro: 3163

Contido: Cambio de clasificación

Referencia Catastral	Proposta de Resolución
15019A20500039	Desestimada

A proposta de resolución foi adoptada por non cumprirse cos requisitos legalmente establecidos, e cos criterios e obxectivos establecidos pola Comisión Informativa de Urbanismo e Medio Rural do Concello de Carballo.

XUNTA DE GALICIA
Aprobado definitivamente por Orde da Conselleira de Medio Ambiente e Ordenación do Territorio
de data - 4 FEB. 2016
A xefa do servizo de Planificación Urbanística III
Lucía Linares Yáñez

Nº Rexistro: 3164

Contido: Cambio de clasificación

Referencia Catastral	Proposta de Resolución
5138423NH2853N	Estimada

A proposta de resolución foi adoptada pola Comisión Informativa de Urbanismo e Medio Rural do Concello de Carballo, en sesión celebrada o 16/10/2013, segundo Acta que se incorpora neste mesmo Anexo do PXOM.

Nº Rexistro: 3165

Contido: Cambio de clasificación

Referencia Catastral	Proposta de Resolución
15019A12100227	Estimada

A proposta de resolución foi adoptada pola Comisión Informativa de Urbanismo e Medio Rural do Concello de Carballo, en sesións celebradas os 23/07/2013 e 18/06/2013, segundo Actas que se incorporan neste mesmo Anexo do PXOM.

Nº Rexistro: 3166

Contido: Cambio de clasificación

Referencia Catastral	Proposta de Resolución
15019A23300085	Parcialmente estimada

A proposta de resolución foi adoptada pola Comisión Informativa de Urbanismo e Medio Rural do Concello de Carballo, en sesións celebradas os 10/09/2013 e 16/09/2013, segundo Actas que se incorporan neste mesmo Anexo do PXOM.

Nº Rexistro: 3168

Contido: Cambio de clasificación

Referencia Catastral	Proposta de Resolución
15019A00400107	Estimada

A proposta de resolución foi adoptada por cumprirse cos requisitos legalmente establecidos, e cos criterios e obxectivos establecidos pola Comisión Informativa de Urbanismo e Medio Rural do Concello de Carballo.

APROBADO PROVISIONALMENTE POLO PLENO
En sesión de data
18 NOV 2015
CONCELLO DE CARBALLO
O SECRETARIO

Nº Rexistro: 3169

Contido: Cambio de clasificación

Referencia Catastral	Proposta de Resolución
15019A02000086	Parcialmente estimada

A proposta de resolución foi adoptada pola Comisión Informativa de Urbanismo e Medio Rural do Concello de Carballo, en sesións celebradas os 23/07/2013 e 16/09/2013, segundo Actas que se incorporan neste mesmo Anexo do PXOM.

Nº Rexistro: 3171

Contido: Modificación da ordenanza

Referencia Catastral	Proposta de Resolución
4846605NH2844N	Desestimada

A proposta de resolución foi adoptada pola Comisión Informativa de Urbanismo e Medio Rural do Concello de Carballo, en sesión celebrada o 30/10/2013, segundo Acta que se incorpora neste mesmo Anexo do PXOM.

Nº Rexistro: 3172

Contido: Modificación da ordenanza

Referencia Catastral	Proposta de Resolución
5050828NH2855S	Desestimada

A proposta de resolución foi adoptada pola Comisión Informativa de Urbanismo e Medio Rural do Concello de Carballo, en sesión celebrada o 30/10/2013, segundo Acta que se incorpora neste mesmo Anexo do PXOM.

XUNTA DE GALICIA
Aprobado definitivamente por Orde da Conselleira de Medio Ambiente e Ordenación do Territorio
de data - 4 FEB. 2016
A xefa do servizo de Planificación Urbanística III
Lucía Linares Yáñez

Nº Rexistro: 3174

Contido: Modificación da ordenanza

Referencia Catastral	Proposta de Resolución
5050854NH2855S	Desestimada

A proposta de resolución foi adoptada pola Comisión Informativa de Urbanismo e Medio Rural do Concello de Carballo, en sesión celebrada o 30/10/2013, segundo Acta que se incorpora neste mesmo Anexo do PXOM.

Nº Rexistro: 3176

Contido: Delimitación de novo asentamento

Referencia Catastral	Proposta de Resolución
000100800NH27F	Parcialmente estimada

A proposta de resolución foi adoptada por cumprirse parcialmente cos requisitos legalmente establecidos, e cos criterios e obxectivos establecidos pola Comisión Informativa de Urbanismo e Medio Rural do Concello de Carballo.

Nº Rexistro: 3179

Contido: Modificación da ordenanza

Referencia Catastral	Proposta de Resolución
4349347NH2844N	Desestimada

Contido: Modificación das aliñacións

Referencia Catastral	Proposta de Resolución
4349347NH2844N	Desestimada

A proposta de resolución foi adoptada pola Comisión Informativa de Urbanismo e Medio Rural do Concello de Carballo, en sesións celebradas os 30/10/2013 e 07/11/2013, segundo Actas que se incorporan neste mesmo Anexo do PXOM.

APROBADO PROVISIONALMENTE POLO PLENO
En sesión de data,
18 NOV 2015
O SECRETARIO
CONCELLO DE CARBALLO

Nº Rexistro: 3180

Contido: Modificación da ordenanza

Referencia Catastral	Proposta de Resolución
4349344NH2844N	Desestimada

Contido: Modificación das aliñacións

Referencia Catastral	Proposta de Resolución
4349344NH2844N	Desestimada

A proposta de resolución foi adoptada pola Comisión Informativa de Urbanismo e Medio Rural do Concello de Carballo, en sesións celebradas os 30/10/2013 e 07/11/2013, segundo Actas que se incorporan neste mesmo Anexo do PXOM.

Nº Rexistro: 3181

Contido: Modificación da ordenanza

Referencia Catastral	Proposta de Resolución
4349343NH2844N	Desestimada

Contido: Modificación das aliñacións

Referencia Catastral	Proposta de Resolución
4349343NH2844N	Desestimada

A proposta de resolución foi adoptada pola Comisión Informativa de Urbanismo e Medio Rural do Concello de Carballo, en sesións celebradas os 30/10/2013 e 07/11/2013, segundo Actas que se incorporan neste mesmo Anexo do PXOM.

XUNTA DE GALICIA
Aprobado definitivamente por Orde da Conselleira de Medio Ambiente e Ordenación do Territorio
de data - 4 FEB. 2016
A xefa do servizo de Planificación Urbanística III
Lucía Linares Yáñez

Nº Rexistro: 3182

Contido: Modificación da ordenanza

Referencia Catastral	Proposta de Resolución
4349345NH2844N	Desestimada

Contido: Modificación das aliñacións

Referencia Catastral	Proposta de Resolución
4349345NH2844N	Desestimada

A proposta de resolución foi adoptada pola Comisión Informativa de Urbanismo e Medio Rural do Concello de Carballo, en sesións celebradas os 30/10/2013 e 07/11/2013, segundo Actas que se incorporan neste mesmo Anexo do PXOM.

APROBADO PROVISIONALMENTE POLO PLENO
En sesión de data,
18 NOV 2015
O SECRETARIO

Nº Rexistro: 3183

Contido: Modificación da ordenanza

Referencia Catastral	Proposta de Resolución
4349342NH2844N	Desestimada

Contido: Modificación das aliñacións

Referencia Catastral	Proposta de Resolución
4349342NH2844N	Desestimada

A proposta de resolución foi adoptada pola Comisión Informativa de Urbanismo e Medio Rural do Concello de Carballo, en sesións celebradas os 30/10/2013 e 07/11/2013, segundo Actas que se incorporan neste mesmo Anexo do PXOM.

Nº Rexistro: 3184

Contido: Cambio de clasificación

Referencia Catastral	Proposta de Resolución
002500500NH29C	Estimada

A proposta de resolución foi adoptada pola Comisión Informativa de Urbanismo e Medio Rural do Concello de Carballo, en sesión celebrada o 06/09/2013, segundo Acta que se incorpora neste mesmo Anexo do PXOM.

Nº Rexistro: 3185

Contido: Cambio de clasificación

Referencia Catastral	Proposta de Resolución
7025707NH2972S	Parcialmente estimada

A proposta de resolución foi adoptada pola Comisión Informativa de Urbanismo e Medio Rural do Concello de Carballo, en sesión celebrada o 06/09/2013, segundo Acta que se incorpora neste mesmo Anexo do PXOM.

Nº Rexistro: 3186

Contido: A parcela está incluida parcialmente na clasificación. Se solicita a súa inclusión total

Referencia Catastral	Proposta de Resolución
7125406NH2972N	Estimada

A proposta de resolución foi adoptada pola Comisión Informativa de Urbanismo e Medio Rural do Concello de Carballo, en sesión celebrada o 06/09/2013, segundo Acta que se incorpora neste mesmo Anexo do PXOM.

Nº Rexistro: 3187

Contido: Modificación das aliñacións

Referencia Catastral	Proposta de Resolución
7025703NH2972N	Parcialmente estimada

A proposta de resolución foi adoptada por cumprirse parcialmente cos requisitos legalmente establecidos, e cos criterios e obxectivos establecidos pola Comisión Informativa de Urbanismo e Medio Rural do Concello de Carballo.

XUNTA DE GALICIA
Aprobado definitivamente por Orde da Conselleira de Medio Ambiente e Ordenación do Territorio
de data - 4 FEB. 2016
A xefa do servizo de Planificación Urbanística III
Lucía Linares Yáñez

Nº Rexistro: 3188

Contido: Modificación de trazados vinculantes e de Sistemas Xerais ou dotacións

Referencia Catastral	Proposta de Resolución
15019A21600190	Desestimada

A proposta de resolución foi adoptada pola Comisión Informativa de Urbanismo e Medio Rural do Concello de Carballo, en sesións celebradas os 06/09/2013, 07/11/2013 e 13/11/2013, segundo Actas que se incorporan neste mesmo Anexo do PXOM.

Nº Rexistro: 3197

Contido: Cambio de clasificación

Referencia Catastral	Proposta de Resolución
15019A19200380	Parcialmente estimada

A proposta de resolución foi adoptada pola Comisión Informativa de Urbanismo e Medio Rural do Concello de Carballo, en sesións celebradas os 10/07/2013 e 10/09/2013, segundo Actas que se incorporan neste mesmo Anexo do PXOM.

APROBADO PROVISIONALMENTE POLO PLENO
En sesión de data
18 NOV 2015
O SECRETARIO
CONCELLO DE CARBALLO

Nº Rexistro: 3198

Contido: Cambio de clasificación

Referencia Catastral	Proposta de Resolución
5649227NH2854N	Desestimada

A proposta de resolución foi adoptada pola Comisión Informativa de Urbanismo e Medio Rural do Concello de Carballo, en sesións celebradas os 16/10/2013, 17/10/2013 e 23/10/2013, segundo Actas que se incorporan neste mesmo Anexo do PXOM.

Nº Rexistro: 3199

Contido: Cambio de clasificación

Referencia Catastral	Proposta de Resolución
4614501NH2841S	Desestimada

A proposta de resolución foi adoptada pola Comisión Informativa de Urbanismo e Medio Rural do Concello de Carballo, en sesión celebrada o 30/07/2013, segundo Acta que se incorpora neste mesmo Anexo do PXOM.

Nº Rexistro: 3200

Contido: A parcela está incluida parcialmente na clasificación. Se solicita a súa inclusión total

Referencia Catastral	Proposta de Resolución
15019A04200310	Parcialmente estimada

A proposta de resolución foi adoptada pola Comisión Informativa de Urbanismo e Medio Rural do Concello de Carballo, en sesión celebrada o 04/10/2013, segundo Acta que se incorpora neste mesmo Anexo do PXOM.

Nº Rexistro: 3201

Contido: A parcela está incluida parcialmente na clasificación. Se solicita a súa inclusión total

Referencia Catastral	Proposta de Resolución
3318203NH2931N	Estimada

Contido: Cambio de clasificación

Referencia Catastral	Proposta de Resolución
15019A04000211	Desestimada
3318201NH2931N	Estimada

A proposta de resolución foi adoptada pola Comisión Informativa de Urbanismo e Medio Rural do Concello de Carballo, en sesión celebrada o 10/09/2013, segundo Acta que se incorpora neste mesmo Anexo do PXOM.

XUNTA DE GALICIA
Aprobado definitivamente por Orde da Conselleira de Medio Ambiente e Ordenación do Territorio
de data - 4 FEB. 2016
A xefa do servizo de Planificación Urbanística III
Lucía Linares Yáñez

Nº Rexistro: 3203

Contido: A parcela está incluida parcialmente na clasificación. Se solicita a súa inclusión total

Referencia Catastral	Proposta de Resolución
5138415NH2853N	Desestimada

Contido: Modificación das aliñacións

Referencia Catastral	Proposta de Resolución
5138415NH2853N	Estimada

A proposta de resolución foi adoptada pola Comisión Informativa de Urbanismo e Medio Rural do Concello de Carballo, en sesión celebrada o 07/11/2013, segundo Acta que se incorpora neste mesmo Anexo do PXOM.

Nº Rexistro: 3204

Contido: Cambio de clasificación

Referencia Catastral	Proposta de Resolución
15019A07800009	Estimada

A proposta de resolución foi adoptada por cumprirse cos requisitos legalmente establecidos, e cos criterios e obxectivos establecidos pola Comisión Informativa de Urbanismo e Medio Rural do Concello de Carballo.

Nº Rexistro: 3211

Contido: Cambio de clasificación

Referencia Catastral	Proposta de Resolución
15019A01800051	Parcialmente estimada

A proposta de resolución foi adoptada pola Comisión Informativa de Urbanismo e Medio Rural do Concello de Carballo, en sesión celebrada o 16/09/2013, segundo Acta que se incorpora neste mesmo Anexo do PXOM.

Nº Rexistro: 3212

Contido: Cambio de clasificación

Referencia Catastral	Proposta de Resolución
15019A24200230	Estimada

A proposta de resolución foi adoptada por cumprirse cos requisitos legalmente establecidos, e cos criterios e obxectivos establecidos pola Comisión Informativa de Urbanismo e Medio Rural do Concello de Carballo.

Nº Rexistro: 3213

Contido: Cambio de clasificación

Referencia Catastral	Proposta de Resolución
15019A06600030	Estimada

A proposta de resolución foi adoptada por cumprirse cos requisitos legalmente establecidos, e cos criterios e obxectivos establecidos pola Comisión Informativa de Urbanismo e Medio Rural do Concello de Carballo.

Nº Rexistro: 3214

Contido: Cambio de clasificación

Referencia Catastral	Proposta de Resolución
15019A06600029	Estimada

A proposta de resolución foi adoptada por cumprirse cos requisitos legalmente establecidos, e cos criterios e obxectivos establecidos pola Comisión Informativa de Urbanismo e Medio Rural do Concello de Carballo.

Nº Rexistro: 3215

Contido: Cambio de clasificación

Referencia Catastral	Proposta de Resolución
5562202NH2756S	Estimada

A proposta de resolución foi adoptada pola Comisión Informativa de Urbanismo e Medio Rural do Concello de Carballo, en sesión celebrada o 10/07/2013, segundo Acta que se incorpora neste mesmo Anexo do PXOM.

APROBADO PROVISIONALMENTE POLO PLENO
En sesión de data,
18 NOV 2015
O SECRETARIO

XUNTA DE GALICIA
Aprobado provisionalmente por Orde da Conselleira de Medio Ambiente e Ordenación do Territorio
de data - 4 FEB. 2016
A xefa do servizo de Planificación Urbanística III
Lucía Linares Yáñez

Nº Rexistro: 3216

Contido: Cambio de clasificación

Referencia Catastral	Proposta de Resolución
15019A13900081	Desestimada

A proposta de resolución foi adoptada pola Comisión Informativa de Urbanismo e Medio Rural do Concello de Carballo, en sesión celebrada o 30/07/2013, segundo Acta que se incorpora neste mesmo Anexo do PXOM.

Nº Rexistro: 3217

Contido: A parcela está incluida parcialmente na clasificación. Se solicita a súa inclusión total

Referencia Catastral	Proposta de Resolución
000500200NH28D	Parcialmente estimada

A proposta de resolución foi adoptada pola Comisión Informativa de Urbanismo e Medio Rural do Concello de Carballo, en sesión celebrada o 20/08/2013, segundo Acta que se incorpora neste mesmo Anexo do PXOM.

Nº Rexistro: 3221

Contido: Cambio de clasificación

Referencia Catastral	Proposta de Resolución
15019A05500077	Desestimada
15019A05500255	Desestimada

A proposta de resolución foi adoptada por non cumprirse cos requisitos legalmente establecidos, e cos criterios e obxectivos establecidos pola Comisión Informativa de Urbanismo e Medio Rural do Concello de Carballo.

APROBADO PROVISIONALMENTE POLO PLENO En sesión de data, 18 NOV 2015 O SECRETARIO

Nº Rexistro: 3222

Contido: Cambio de clasificación

Referencia Catastral	Proposta de Resolución
15019A14800170	Desestimada
15019A14800227	Parcialmente estimada

A proposta de resolución foi adoptada pola Comisión Informativa de Urbanismo e Medio Rural do Concello de Carballo, en sesións celebradas os 18/07/2013 e 12/09/2013, segundo Actas que se incorporan neste mesmo Anexo do PXOM.

Nº Rexistro: 3223

Contido: Cambio de clasificación

Referencia Catastral	Proposta de Resolución
15019A06900020	Estimada
15019A06900022	Estimada

Contido: Modificación da cartografía

Referencia Catastral	Proposta de Resolución
15019A06900020	Estimada
15019A06900022	Estimada

A proposta de resolución foi adoptada por cumprirse cos requisitos legalmente establecidos, e cos criterios e obxectivos establecidos pola Comisión Informativa de Urbanismo e Medio Rural do Concello de Carballo.

Nº Rexistro: 3224

Contido: Modificación da cartografía

Referencia Catastral	Proposta de Resolución
15019A19300130	Estimada

A proposta de resolución foi adoptada pola Comisión Informativa de Urbanismo e Medio Rural do Concello de Carballo, en sesión celebrada o 06/09/2013, segundo Acta que se incorpora neste mesmo Anexo do PXOM.

XUNTA DE GALICIA
Aprobado definitivamente por Orde da Conselleira de Medio Ambiente e Ordenación do Territorio
de data - 4 FEB. 2016
A xefa do servizo de Planificación Urbanística III
Lucia Linares Yáñez

Nº Rexistro: 3227

Contido: Cambio de clasificación

Referencia Catastral	Proposta de Resolución
0534809NH3903S	Estimada

A proposta de resolución foi adoptada por cumprirse cos requisitos legalmente establecidos, e cos criterios e obxectivos establecidos pola Comisión Informativa de Urbanismo e Medio Rural do Concello de Carballo.

Nº Rexistro: 3228

Contido: Cambio de clasificación

Referencia Catastral	Proposta de Resolución
9433803NH2893S	Desestimada
9532401NH2893S	Parcialmente estimada

A proposta de resolución foi adoptada pola Comisión Informativa de Urbanismo e Medio Rural do Concello de Carballo, en sesión celebrada o 16/09/2013, segundo Acta que se incorpora neste mesmo Anexo do PXOM.

APROBADO PROVISIONALMENTE POLO PLENO
En sesión de data,
18 NOV 2015
O SECRETARIO

Nº Rexistro: 3229

Contido: Cambio de clasificación

Referencia Catastral	Proposta de Resolución
15019A21600166	Desestimada
15019A21600191	Desestimada

A proposta de resolución foi adoptada por non cumprirse cos requisitos legalmente establecidos, e cos criterios e obxectivos establecidos pola Comisión Informativa de Urbanismo e Medio Rural do Concello de Carballo.

Nº Rexistro: 3230

Contido: Modificación da ordenanza

Referencia Catastral	Proposta de Resolución
5546231NH2854N	Estimada

A proposta de resolución foi adoptada pola Comisión Informativa de Urbanismo e Medio Rural do Concello de Carballo, en sesión celebrada o 31/10/2013, segundo Acta que se incorpora neste mesmo Anexo do PXOM.

Nº Rexistro: 3231

Contido: Outras

Referencia Catastral	Proposta de Resolución
0	Desestimada

A proposta de resolución foi adoptada pola Comisión Informativa de Urbanismo e Medio Rural do Concello de Carballo, en sesión celebrada o 13/11/2013, segundo Acta que se incorpora neste mesmo Anexo do PXOM.

Nº Rexistro: 3232

Contido: Cambio de clasificación

Referencia Catastral	Proposta de Resolución
001500400NH29D	Estimada
001500500NH29D	Parcialmente estimada
001501000NH29D	Estimada
15019A19400661	Desestimada
15019A19400736	Parcialmente estimada

A proposta de resolución foi adoptada pola Comisión Informativa de Urbanismo e Medio Rural do Concello de Carballo, en sesións celebradas os 18/07/2013, 12/09/2013 e 16/09/2013, segundo Actas que se incorporan neste mesmo Anexo do PXOM.

XUNTA DE GALICIA
Aprobado definitivamente por Orde da Conselleira de Medio Ambiente e Ordenación do Territorio
de data - 4 FEB. 2016
A xefa do servizo de Planificación Urbanística III
Lucía Linares Yáñez

Nº Rexistro: 3233

Contido: A parcela está incluida parcialmente na clasificación. Se solicita a súa inclusión total

Referencia Catastral	Proposta de Resolución
15019A24100424	Parcialmente estimada

Contido: Cambio de clasificación

Referencia Catastral	Proposta de Resolución
15019A24100423	Estimada

A proposta de resolución foi adoptada por cumprirse parcialmente cos requisitos legalmente establecidos, e cos criterios e obxectivos establecidos pola Comisión Informativa de Urbanismo e Medio Rural do Concello de Carballo.

APROBADO PROVISIONALMENTE POLO PLENO En sesión de data, 18 NOV 2015 O SECRETARIO

Nº Rexistro: 3237

Contido: Cambio de clasificación

Referencia Catastral	Proposta de Resolución
15019A04800119	Desestimada
15019A04800228	Desestimada
15019A04800229	Desestimada
15019A04800242	Desestimada

A proposta de resolución foi adoptada pola Comisión Informativa de Urbanismo e Medio Rural do Concello de Carballo, en sesión celebrada o 13/11/2013, segundo Acta que se incorpora neste mesmo Anexo do PXOM.

Nº Rexistro: 3238

Contido: Cambio de clasificación

Referencia Catastral	Proposta de Resolución
4546738NH2844N	Estimada

A proposta de resolución foi adoptada pola Comisión Informativa de Urbanismo e Medio Rural do Concello de Carballo, en sesión celebrada o 23/10/2013, segundo Acta que se incorpora neste mesmo Anexo do PXOM.

Nº Rexistro: 3239

Contido: Cambio de clasificación

Referencia Catastral	Proposta de Resolución
4546737NH2844N	Estimada

A proposta de resolución foi adoptada pola Comisión Informativa de Urbanismo e Medio Rural do Concello de Carballo, en sesión celebrada o 23/10/2013, segundo Acta que se incorpora neste mesmo Anexo do PXOM.

Nº Rexistro: 3240

Contido: Cambio de clasificación

Referencia Catastral	Proposta de Resolución
5763702NH2756S	Estimada

A proposta de resolución foi adoptada por cumprirse cos requisitos legalmente establecidos, e cos criterios e obxectivos establecidos pola Comisión Informativa de Urbanismo e Medio Rural do Concello de Carballo.

Nº Rexistro: 3241

Contido: Modificación da ordenanza

Referencia Catastral	Proposta de Resolución
5542904NH2854S	Estimada
5542905NH2854S	Estimada
5542916NH2854S	Estimada

XUNTA DE GALICIA Aprobado definitivamente por Orde da Conselleira de Medio Ambiente e Ordenación do Territorio de data - 4 FEB. 2016 A xefa do servizo de Planificación Urbanística III Lucía Linares Yáñez

Contido: Modificación das aliñacións

Referencia Catastral	Proposta de Resolución
5542904NH2854S	Desestimada
5542905NH2854S	Desestimada
5542916NH2854S	Desestimada

A proposta de resolución foi adoptada pola Comisión Informativa de Urbanismo e Medio Rural do Concello de Carballo, en sesión celebrada o 06/11/2013, segundo Acta que se incorpora neste mesmo Anexo do PXOM.

Nº Rexistro: 3242

Contido: Modificación das aliñacións

Referencia Catastral	Proposta de Resolución
5444448NH2854S	Estimada

A proposta de resolución foi adoptada pola Comisión Informativa de Urbanismo e Medio Rural do Concello de Carballo, en sesión celebrada o 07/11/2013, segundo Acta que se incorpora neste mesmo Anexo do PXOM.

Nº Rexistro: 3246

Contido: A parcela está incluida parcialmente na clasificación. Se solicita a súa inclusión total

Referencia Catastral	Proposta de Resolución
7273905NH2877S	Estimada

A proposta de resolución foi adoptada pola Comisión Informativa de Urbanismo e Medio Rural do Concello de Carballo, en sesión celebrada o 28/08/2013, segundo Acta que se incorpora neste mesmo Anexo do PXOM.

Nº Rexistro: 3247

Contido: Cambio de clasificación

Referencia Catastral	Proposta de Resolución
15019A11800308	Estimada

A proposta de resolución foi adoptada por cumprirse cos requisitos legalmente establecidos, e cos criterios e obxectivos establecidos pola Comisión Informativa de Urbanismo e Medio Rural do Concello de Carballo.

APROBADO PROVISIONALMENTE POLO PLENO
En sesión de data,
18 NOV 2015
O SECRETARIO

Nº Rexistro: 3248

Contido: Modificación das condicións de xestión

Referencia Catastral	Proposta de Resolución
5456906NH2855N	Desestimada

A proposta de resolución foi adoptada pola Comisión Informativa de Urbanismo e Medio Rural do Concello de Carballo, en sesións celebradas os 23/10/2013 e 07/11/2013, segundo Actas que se incorporan neste mesmo Anexo do PXOM.

Nº Rexistro: 3250

Contido: Modificación da ordenanza

Referencia Catastral	Proposta de Resolución
4437846NH2843N	Desestimada

Contido: Modificación das aliñacións

Referencia Catastral	Proposta de Resolución
4437846NH2843N	Desestimada

A proposta de resolución foi adoptada pola Comisión Informativa de Urbanismo e Medio Rural do Concello de Carballo, en sesións celebradas os 07/11/2013 e 06/11/2013, segundo Actas que se incorporan neste mesmo Anexo do PXOM.

Nº Rexistro: 3252

Contido: A parcela está incluida parcialmente na clasificación. Se solicita a súa inclusión total

Referencia Catastral	Proposta de Resolución
15019A00100041	Desestimada

Contido: Modificación de trazados vinculantes e de Sistemas Xerais ou dotacións

Referencia Catastral	Proposta de Resolución
15019A00100041	Desestimada

A proposta de resolución foi adoptada pola Comisión Informativa de Urbanismo e Medio Rural do Concello de Carballo, en sesión celebrada o 13/11/2013, segundo Acta que se incorpora neste mesmo Anexo do PXOM.

Nº Rexistro: 3253

Contido: Cambio de clasificación

Referencia Catastral	Proposta de Resolución
15019A04700031	Parcialmente estimada

A proposta de resolución foi adoptada pola Comisión Informativa de Urbanismo e Medio Rural do Concello de Carballo, en sesión celebrada o 16/10/2013, segundo Acta que se incorpora neste mesmo Anexo do PXOM.

XUNTA DE GALICIA
Aprobado definitivamente por Orde da Conselleira de Medio Ambiente e Ordenación do Territorio
de data - 4 FEB. 2016
A Xefa do servizo de Ordenación Urbanística III
Lucía Linares Yáñez

Nº Rexistro: 3259

Contido: Modificación da ordenanza

Referencia Catastral	Proposta de Resolución
5776102NH2857N	Parcialmente estimada
5874105NH2857N	Parcialmente estimada
5874106NH2857N	Parcialmente estimada
5971727NH2857S	Parcialmente estimada

A proposta de resolución foi adoptada pola Comisión Informativa de Urbanismo e Medio Rural do Concello de Carballo, en sesión celebrada o 24/10/2013, segundo Acta que se incorpora neste mesmo Anexo do PXOM.

Nº Rexistro: 3260

Contido: Modificación das aliñacións

Referencia Catastral	Proposta de Resolución
002200300NH29D	Estimada

A proposta de resolución foi adoptada por cumprirse cos requisitos legalmente establecidos, e cos criterios e obxectivos establecidos pola Comisión Informativa de Urbanismo e Medio Rural do Concello de Carballo.

Nº Rexistro: 3269

Contido: Cambio de clasificación

Referencia Catastral	Proposta de Resolución
001400400NH28E	Desestimada

A proposta de resolución foi adoptada pola Comisión Informativa de Urbanismo e Medio Rural do Concello de Carballo, en sesión celebrada o 16/09/2013, segundo Acta que se incorpora neste mesmo Anexo do PXOM.

Nº Rexistro: 3270

Contido: Cambio de clasificación

Referencia Catastral	Proposta de Resolución
15019A02000076	Desestimada

A proposta de resolución foi adoptada por non cumprirse cos requisitos legalmente establecidos, e cos criterios e obxectivos establecidos pola Comisión Informativa de Urbanismo e Medio Rural do Concello de Carballo.

Nº Rexistro: 3271

Contido: A parcela está incluida parcialmente na clasificación. Se solicita a súa inclusión total

Referencia Catastral	Proposta de Resolución
000700600NH28F	Desestimada

A proposta de resolución foi adoptada pola Comisión Informativa de Urbanismo e Medio Rural do Concello de Carballo, en sesión celebrada o 20/08/2013, segundo Acta que se incorpora neste mesmo Anexo do PXOM.

Nº Rexistro: 3273

Contido: Cambio de clasificación

Referencia Catastral	Proposta de Resolución
15019A21500017	Estimada

A proposta de resolución foi adoptada por cumprirse cos requisitos legalmente establecidos, e cos criterios e obxectivos establecidos pola Comisión Informativa de Urbanismo e Medio Rural do Concello de Carballo.

Nº Rexistro: 3277

Contido: Cambio de clasificación

Referencia Catastral	Proposta de Resolución
15019A15100004	Estimada

A proposta de resolución foi adoptada por cumprirse cos requisitos legalmente establecidos, e cos criterios e obxectivos establecidos pola Comisión Informativa de Urbanismo e Medio Rural do Concello de Carballo.

APROBADO PROVISIONALMENTE POLO PLENO
En sesión de data, 18 NOV 2015
O SECRETARIO

XUNTA DE GALICIA
Aprobado definitivamente por Orde da Conselleira de Medio Ambiente e Ordenación do Territorio
de data - 4 FEB. 2016
A xefa do servizo de Planificación Urbanística III
Lucía Linares Yáñez

Nº Rexistro: 3278

Contido: Cambio de clasificación

Referencia Catastral	Proposta de Resolución
15019A15100003	Estimada

A proposta de resolución foi adoptada por cumprirse cos requisitos legalmente establecidos, e cos criterios e obxectivos establecidos pola Comisión Informativa de Urbanismo e Medio Rural do Concello de Carballo.

Nº Rexistro: 3279

Contido: Cambio de clasificación

Referencia Catastral	Proposta de Resolución
6226535NH2962N	Estimada

A proposta de resolución foi adoptada por cumprirse cos requisitos legalmente establecidos, e cos criterios e obxectivos establecidos pola Comisión Informativa de Urbanismo e Medio Rural do Concello de Carballo.

APROBADO PROVISIONALMENTE POLO PLENO
En sesión de data, 18 NOV 2015
O SECRETARIO

Nº Rexistro: 3280

Contido: A parcela está incluida parcialmente na clasificación. Se solicita a súa inclusión total

Referencia Catastral	Proposta de Resolución
6226501NH2962N	Estimada

A proposta de resolución foi adoptada pola Comisión Informativa de Urbanismo e Medio Rural do Concello de Carballo, en sesión celebrada o 10/07/2013, segundo Acta que se incorpora neste mesmo Anexo do PXOM.

Nº Rexistro: 3281

Contido: A parcela está incluida parcialmente na clasificación. Se solicita a súa inclusión total

Referencia Catastral	Proposta de Resolución
6226501NH2962N	Estimada

A proposta de resolución foi adoptada por cumprirse cos requisitos legalmente establecidos, e cos criterios e obxectivos establecidos pola Comisión Informativa de Urbanismo e Medio Rural do Concello de Carballo.

Nº Rexistro: 3282

Contido: Cambio de clasificación

Referencia Catastral	Proposta de Resolución
15019A15000108	Desestimada

A proposta de resolución foi adoptada pola Comisión Informativa de Urbanismo e Medio Rural do Concello de Carballo, en sesión celebrada o 03/09/2013, segundo Acta que se incorpora neste mesmo Anexo do PXOM.

Nº Rexistro: 3283

Contido: A parcela está incluida parcialmente na clasificación. Se solicita a súa inclusión total

Referencia Catastral	Proposta de Resolución
4807002NH2840N	Estimada

A proposta de resolución foi adoptada pola Comisión Informativa de Urbanismo e Medio Rural do Concello de Carballo, en sesión celebrada o 30/07/2013, segundo Acta que se incorpora neste mesmo Anexo do PXOM.

Nº Rexistro: 3284

Contido: A parcela está incluida parcialmente na clasificación. Se solicita a súa inclusión total

Referencia Catastral	Proposta de Resolución
002403000NH29C	Desestimada

A proposta de resolución foi adoptada pola Comisión Informativa de Urbanismo e Medio Rural do Concello de Carballo, en sesión celebrada o 04/10/2013, segundo Acta que se incorpora neste mesmo Anexo do PXOM.

Nº Rexistro: 3286

Contido: A parcela está incluida parcialmente na clasificación. Se solicita a súa inclusión total

Referencia Catastral	Proposta de Resolución
6226501NH2962N	Estimada

A proposta de resolución foi adoptada por cumprirse cos requisitos legalmente establecidos, e cos criterios e obxectivos establecidos pola Comisión Informativa de Urbanismo e Medio Rural do Concello de Carballo.

XUNTA DE GALICIA
Aprobado definitivamente por Orde da Conselleira de Medio Ambiente e Ordenación do Territorio
de data - 4 FEB. 2016
A xefa do servizo de Planificación Urbanística III
Lucía Linares Yáñez

Nº Rexistro: 3287

Contido: Cambio de clasificación

Referencia Catastral	Proposta de Resolución
6226536NH2962N	Estimada

A proposta de resolución foi adoptada pola Comisión Informativa de Urbanismo e Medio Rural do Concello de Carballo, en sesión celebrada o 10/07/2013, segundo Acta que se incorpora neste mesmo Anexo do PXOM.

Nº Rexistro: 3288

Contido: Cambio de clasificación

Referencia Catastral	Proposta de Resolución
15019A21700206	Desestimada

A proposta de resolución foi adoptada pola Comisión Informativa de Urbanismo e Medio Rural do Concello de Carballo, en sesión celebrada o 06/09/2013, segundo Acta que se incorpora neste mesmo Anexo do PXOM.

Nº Rexistro: 3289

Contido: Cambio de clasificación

Referencia Catastral	Proposta de Resolución
002301200NH28H	Estimada

A proposta de resolución foi adoptada por cumprirse cos requisitos legalmente establecidos, e cos criterios e obxectivos establecidos pola Comisión Informativa de Urbanismo e Medio Rural do Concello de Carballo.

Nº Rexistro: 3290

Contido: Cambio de clasificación

Referencia Catastral	Proposta de Resolución
5543629NH2854S	Estimada

A proposta de resolución foi adoptada pola Comisión Informativa de Urbanismo e Medio Rural do Concello de Carballo, en sesión celebrada o 10/10/2013, segundo Acta que se incorpora neste mesmo Anexo do PXOM.

Nº Rexistro: 3291

Contido: Cambio de clasificación

Referencia Catastral	Proposta de Resolución
15019A05500159	Estimada

A proposta de resolución foi adoptada pola Comisión Informativa de Urbanismo e Medio Rural do Concello de Carballo, en sesión celebrada o 30/07/2013, segundo Acta que se incorpora neste mesmo Anexo do PXOM.

Nº Rexistro: 3292

Contido: A parcela está incluida parcialmente na clasificación. Se solicita a súa inclusión total

Referencia Catastral	Proposta de Resolución
7958110NH2775N	Parcialmente estimada

A proposta de resolución foi adoptada pola Comisión Informativa de Urbanismo e Medio Rural do Concello de Carballo, en sesión celebrada o 03/09/2013, segundo Acta que se incorpora neste mesmo Anexo do PXOM.

Nº Rexistro: 3293

Contido: A parcela está incluida parcialmente na clasificación. Se solicita a súa inclusión total

Referencia Catastral	Proposta de Resolución
4949807NH2854N	Estimada

A proposta de resolución foi adoptada pola Comisión Informativa de Urbanismo e Medio Rural do Concello de Carballo, en sesión celebrada o 16/10/2013, segundo Acta que se incorpora neste mesmo Anexo do PXOM.

XUNTA DE GALICIA
Aprobado definitivamente por Orde da Conselleira de Medio Ambiente e Ordenación do Territorio
de data - 4 FEB. 2016
A xefa do servizo de Planificación Urbanística III
Lucía Linares Yáñez

APROBADO PROVISIONALMENTE POLO PLENO
En sesión de data,
18 NOV 2015
O SECRETARIO

Nº Rexistro: 3296

Contido: Delimitación de novo asentamento

Referencia Catastral	Proposta de Resolución
000700600NH28C	Desestimada
000700700NH28C	Desestimada
000800100NH28C	Desestimada
000800200NH28C	Desestimada

Contido: Modificación da cartografía

Referencia Catastral	Proposta de Resolución
000700700NH28C	Estimada

A proposta de resolución foi adoptada por cumprirse parcialmente cos requisitos legalmente establecidos, e cos criterios e obxectivos establecidos pola Comisión Informativa de Urbanismo e Medio Rural do Concello de Carballo.

APROBADO PROVISIONALMENTE POLO PLENO
En sesión de data,
18 NOV 2015
O SECRETARIO

Nº Rexistro: 3303

Contido: Cambio de clasificación

Referencia Catastral	Proposta de Resolución
15019A04000254	Desestimada
15019A04000255	Desestimada

A proposta de resolución foi adoptada pola Comisión Informativa de Urbanismo e Medio Rural do Concello de Carballo, en sesión celebrada o 03/10/2013, segundo Acta que se incorpora neste mesmo Anexo do PXOM.

Nº Rexistro: 3305

Contido: Cambio de clasificación

Referencia Catastral	Proposta de Resolución
15019A02500649	Desestimada

A proposta de resolución foi adoptada pola Comisión Informativa de Urbanismo e Medio Rural do Concello de Carballo, en sesión celebrada o 03/09/2013, segundo Acta que se incorpora neste mesmo Anexo do PXOM.

Nº Rexistro: 3306

Contido: Modificación das aliñacións

Referencia Catastral	Proposta de Resolución
3631804NH2941N	Estimada

A proposta de resolución foi adoptada pola Comisión Informativa de Urbanismo e Medio Rural do Concello de Carballo, en sesión celebrada o 09/10/2013, segundo Acta que se incorpora neste mesmo Anexo do PXOM.

Nº Rexistro: 3307

Contido: Cambio de clasificación

Referencia Catastral	Proposta de Resolución
15019A04000119	Desestimada

A proposta de resolución foi adoptada pola Comisión Informativa de Urbanismo e Medio Rural do Concello de Carballo, en sesión celebrada o 03/10/2013, segundo Acta que se incorpora neste mesmo Anexo do PXOM.

Nº Rexistro: 3308

Contido: Modificación de trazados vinculantes e de Sistemas Xerais ou dotacións

Referencia Catastral	Proposta de Resolución
15019A21600179	Desestimada

A proposta de resolución foi adoptada pola Comisión Informativa de Urbanismo e Medio Rural do Concello de Carballo, en sesión celebrada o 06/09/2013, segundo Acta que se incorpora neste mesmo Anexo do PXOM.

Nº Rexistro: 3309

Contido: A parcela está incluida parcialmente na clasificación. Se solicita a súa inclusión total

Referencia Catastral	Proposta de Resolución
7466509NH2876N	Desestimada

A proposta de resolución foi adoptada pola Comisión Informativa de Urbanismo e Medio Rural do Concello de Carballo, en sesión celebrada o 13/11/2013, segundo Acta que se incorpora neste mesmo Anexo do PXOM.

XUNTA DE GALICIA
Aprobado definitivamente por Orde da Conselleira de Medio Ambiente e Ordenación do Territorio
de data - 4 FEB. 2016
Lucía Linares Yáñez

Nº Rexistro: 3310

Contido: Cambio de clasificación

Referencia Catastral	Proposta de Resolución
15019A19500035	Estimada

A proposta de resolución foi adoptada por cumprirse cos requisitos legalmente establecidos, e cos criterios e obxectivos establecidos pola Comisión Informativa de Urbanismo e Medio Rural do Concello de Carballo.

Nº Rexistro: 3311

Contido: Cambio de clasificación

Referencia Catastral	Proposta de Resolución
15019A04000220	Estimada
15019A04000221	Estimada
15019A04000222	Desestimada

A proposta de resolución foi adoptada pola Comisión Informativa de Urbanismo e Medio Rural do Concello de Carballo, en sesión celebrada o 03/10/2013, segundo Acta que se incorpora neste mesmo Anexo do PXOM.

APROBADO PROVISIONALMENTE POLO PLENO En sesión de data, 18 NOV 2015 O SECRETARIO

Nº Rexistro: 3312

Contido: Cambio de clasificación

Referencia Catastral	Proposta de Resolución
15019A19400103	Desestimada

A proposta de resolución foi adoptada por non cumprirse cos requisitos legalmente establecidos, e cos criterios e obxectivos establecidos pola Comisión Informativa de Urbanismo e Medio Rural do Concello de Carballo.

Nº Rexistro: 3314

Contido: Cambio de clasificación

Referencia Catastral	Proposta de Resolución
3631808NH2941N	Desestimada
3631809NH2941N	Desestimada

A proposta de resolución foi adoptada pola Comisión Informativa de Urbanismo e Medio Rural do Concello de Carballo, en sesión celebrada o 03/10/2013, segundo Acta que se incorpora neste mesmo Anexo do PXOM.

Nº Rexistro: 3315

Contido: Cambio de clasificación

Referencia Catastral	Proposta de Resolución
15019A04000223	Parcialmente estimada

A proposta de resolución foi adoptada pola Comisión Informativa de Urbanismo e Medio Rural do Concello de Carballo, en sesión celebrada o 03/10/2013, segundo Acta que se incorpora neste mesmo Anexo do PXOM.

Nº Rexistro: 3316

Contido: Modificación das aliñacións

Referencia Catastral	Proposta de Resolución
3631802NH2941N	Desestimada

A proposta de resolución foi adoptada pola Comisión Informativa de Urbanismo e Medio Rural do Concello de Carballo, en sesión celebrada o 03/10/2013, segundo Acta que se incorpora neste mesmo Anexo do PXOM.

Nº Rexistro: 3317

Contido: A parcela está incluida parcialmente na clasificación. Se solicita a súa inclusión total

Referencia Catastral	Proposta de Resolución
15019A02800088	Desestimada

A proposta de resolución foi adoptada pola Comisión Informativa de Urbanismo e Medio Rural do Concello de Carballo, en sesión celebrada o 10/09/2013, segundo Acta que se incorpora neste mesmo Anexo do PXOM.

XUNTA DE GALICIA
Aprobado definitivamente por Orde da Conselleira de Medio Ambiente e Ordenación do Territorio
de data - 4 FEB. 2016
A xefa do servizo de Planificación Urbanística III
Lucía Linares Yáñez

Nº Rexistro: 3318

Contido: Modificación da ordenanza

Referencia Catastral	Proposta de Resolución
5855804NH2855S	Desestimada
5855811NH2855S	Desestimada

A proposta de resolución foi adoptada pola Comisión Informativa de Urbanismo e Medio Rural do Concello de Carballo, en sesión celebrada o 30/10/2013, segundo Acta que se incorpora neste mesmo Anexo do PXOM.

APROBADO PROVISIONALMENTE POLO PLENO
En sesión de data,
18 NOV 2015
O SECRETARIO

Nº Rexistro: 3319

Contido: Cambio de clasificación

Referencia Catastral	Proposta de Resolución
15019A21700358	Estimada

A proposta de resolución foi adoptada por cumprirse cos requisitos legalmente establecidos, e cos criterios e obxectivos establecidos pola Comisión Informativa de Urbanismo e Medio Rural do Concello de Carballo.

Nº Rexistro: 3320

Contido: Cambio de clasificación

Referencia Catastral	Proposta de Resolución
15019A01200013	Estimada

A proposta de resolución foi adoptada por cumprirse cos requisitos legalmente establecidos, e cos criterios e obxectivos establecidos pola Comisión Informativa de Urbanismo e Medio Rural do Concello de Carballo.

Nº Rexistro: 3330

Contido: A parcela está incluida parcialmente na clasificación. Se solicita a súa inclusión total

Referencia Catastral	Proposta de Resolución
7065208NH2876N	Parcialmente estimada

Contido: Cambio de clasificación

Referencia Catastral	Proposta de Resolución
7065209NH2876N	Estimada

A proposta de resolución foi adoptada por cumprirse parcialmente cos requisitos legalmente establecidos, e cos criterios e obxectivos establecidos pola Comisión Informativa de Urbanismo e Medio Rural do Concello de Carballo.

Nº Rexistro: 3333

Contido: Cambio de clasificación

Referencia Catastral	Proposta de Resolución
15019A01800052	Desestimada

A proposta de resolución foi adoptada pola Comisión Informativa de Urbanismo e Medio Rural do Concello de Carballo, en sesión celebrada o 16/09/2013, segundo Acta que se incorpora neste mesmo Anexo do PXOM.

Nº Rexistro: 3334

Contido: Cambio de clasificación

Referencia Catastral	Proposta de Resolución
15019A08600283	Desestimada

A proposta de resolución foi adoptada pola Comisión Informativa de Urbanismo e Medio Rural do Concello de Carballo, en sesión celebrada o 28/08/2013, segundo Acta que se incorpora neste mesmo Anexo do PXOM.

Nº Rexistro: 3335

Contido: Cambio de clasificación

Referencia Catastral	Proposta de Resolución
15019A01800055	Desestimada

A proposta de resolución foi adoptada pola Comisión Informativa de Urbanismo e Medio Rural do Concello de Carballo, en sesión celebrada o 16/09/2013, segundo Acta que se incorpora neste mesmo Anexo do PXOM.

XUNTA DE GALICIA
Aprobado definitivamente por Orde da Conselleira de Medio Ambiente e Ordenación do Territorio
de data
1 FEB. 2016
A xefa do servizo de Planificación Urbanística III
Lucía Linares Yáñez

Nº Rexistro: 3336

Contido: Cambio de clasificación

Referencia Catastral	Proposta de Resolución
2834501NH3823N	Desestimada

A proposta de resolución foi adoptada pola Comisión Informativa de Urbanismo e Medio Rural do Concello de Carballo, en sesión celebrada o 18/06/2013, segundo Acta que se incorpora neste mesmo Anexo do PXOM.

Nº Rexistro: 3337

Contido: Modificación das aliñacións

Referencia Catastral	Proposta de Resolución
15019A19300052	Desestimada

A proposta de resolución foi adoptada pola Comisión Informativa de Urbanismo e Medio Rural do Concello de Carballo, en sesión celebrada o 06/09/2013, segundo Acta que se incorpora neste mesmo Anexo do PXOM.

Nº Rexistro: 3339

Contido: A parcela está incluida parcialmente na clasificación. Se solicita a súa inclusión total

Referencia Catastral	Proposta de Resolución
6035607NH2863N	Parcialmente estimada

A proposta de resolución foi adoptada pola Comisión Informativa de Urbanismo e Medio Rural do Concello de Carballo, en sesión celebrada o 03/09/2013, segundo Acta que se incorpora neste mesmo Anexo do PXOM.

Nº Rexistro: 3341

Contido: Modificación da ordenanza

Referencia Catastral	Proposta de Resolución
5645309NH2854N	Desestimada

A proposta de resolución foi adoptada pola Comisión Informativa de Urbanismo e Medio Rural do Concello de Carballo, en sesión celebrada o 31/10/2013, segundo Acta que se incorpora neste mesmo Anexo do PXOM.

Nº Rexistro: 3342

Contido: Cambio de clasificación

Referencia Catastral	Proposta de Resolución
000700500NH38A	Desestimada
000700600NH38A	Desestimada
15019A12300088	Desestimada
15019A12300089	Desestimada

A proposta de resolución foi adoptada por non cumprirse cos requisitos legalmente establecidos, e cos criterios e obxectivos establecidos pola Comisión Informativa de Urbanismo e Medio Rural do Concello de Carballo.

Nº Rexistro: 3343

Contido: A parcela está incluida parcialmente na clasificación. Se solicita a súa inclusión total

Referencia Catastral	Proposta de Resolución
1038608NH3813N	Estimada

A proposta de resolución foi adoptada por cumprirse cos requisitos legalmente establecidos, e cos criterios e obxectivos establecidos pola Comisión Informativa de Urbanismo e Medio Rural do Concello de Carballo.

Nº Rexistro: 3348

Contido: Cambio de clasificación

Referencia Catastral	Proposta de Resolución
4727803NH2942N	Estimada

A proposta de resolución foi adoptada por cumprirse cos requisitos legalmente establecidos, e cos criterios e obxectivos establecidos pola Comisión Informativa de Urbanismo e Medio Rural do Concello de Carballo.

APROBADO PROVISIONALMENTE POLO PLENO
En sesión de data, 18 NOV 2015
O SECRETARIO

CONCELLO DE CARBALLO

XUNTA DE GALICIA
Aprobado definitivamente por Orde da Conselleria de Medio Ambiente e Ordenación do Territorio
de data - 4 FEB. 2016
A xefa do servizo de Planificación Urbanística III
Lucía Linares Yáñez

Nº Rexistro: 3349

Contido: Outras

Referencia Catastral	Proposta de Resolución
5990602NH2759S	Estimada

A proposta de resolución foi adoptada pola Comisión Informativa de Urbanismo e Medio Rural do Concello de Carballo, en sesión celebrada o 12/09/2013, segundo Acta que se incorpora neste mesmo Anexo do PXOM.

Nº Rexistro: 3351

Contido: Cambio de clasificación

Referencia Catastral	Proposta de Resolución
15019A04200318	Estimada

A proposta de resolución foi adoptada pola Comisión Informativa de Urbanismo e Medio Rural do Concello de Carballo, en sesións celebradas os 04/10/2013 e 09/10/2013, segundo Actas que se incorporan neste mesmo Anexo do PXOM.

Nº Rexistro: 3352

Contido: Delimitación de novo asentamento

Referencia Catastral	Proposta de Resolución
000600100NH28F	Estimada
000600200NH28F	Estimada
000600300NH28F	Estimada
001000300NH28E	Estimada
001000500NH28E	Estimada
15019A23900037	Estimada
15019A23900240	Estimada
15019A23900242	Estimada
15019A23900268	Estimada
15019A23900269	Estimada
15019A24000010	Estimada
15019A24000133	Estimada
15019A24000134	Estimada
15019A24000136	Estimada

A proposta de resolución foi adoptada pola Comisión Informativa de Urbanismo e Medio Rural do Concello de Carballo, en sesión celebrada o 10/10/2013, segundo Acta que se incorpora neste mesmo Anexo do PXOM.

Nº Rexistro: 3353

Contido: Cambio de clasificación

Referencia Catastral	Proposta de Resolución
15019A03100426	Desestimada

A proposta de resolución foi adoptada pola Comisión Informativa de Urbanismo e Medio Rural do Concello de Carballo, en sesión celebrada o 10/09/2013, segundo Acta que se incorpora neste mesmo Anexo do PXOM.

APROBADO PROVISIONALMENTE POLO PLENO
En sesión de data,
18 NOV 2015
O SECRETARIO
CONCELLO DE CARBALLO

XUNTA DE GALICIA
Aprobado definitivamente por Orde da Conselleira de Medio Ambiente e Ordenación do Territorio
de data - 4 FEB. 2016
A xefa do servizo de Planificación Urbanística III
Lucía Linares Yáñez

Nº Rexistro: 3354

Contido: Cambio de clasificación

Referencia Catastral	Proposta de Resolución
001101800NH28F	Desestimada
001101900NH28F	Desestimada
001102100NH28F	Desestimada
001102200NH28F	Desestimada
15019A23900114	Desestimada
15019A23900115	Desestimada
15019A23900116	Desestimada
15019A23900118	Desestimada
15019A23900119	Desestimada

APROBADO PROVISIONALMENTE POLO PLENO En sesión de data, 18 NOV 2015 O SECRETARIO

CONCELLO DE CARBALLO

A proposta de resolución foi adoptada pola Comisión Informativa de Urbanismo e Medio Rural do Concello de Carballo, en sesión celebrada o 16/10/2013, segundo Acta que se incorpora neste mesmo Anexo do PXOM.

Nº Rexistro: 3355

Contido: Modificación de trazados vinculantes e de Sistemas Xerais ou dotacións

Referencia Catastral	Proposta de Resolución
15019A21700206	Estimada

A proposta de resolución foi adoptada pola Comisión Informativa de Urbanismo e Medio Rural do Concello de Carballo, en sesións celebradas os 07/11/2013 e 13/11/2013, segundo Actas que se incorporan neste mesmo Anexo do PXOM.

Nº Rexistro: 3356

Contido: Cambio de clasificación

Referencia Catastral	Proposta de Resolución
15019A08200049	Estimada

A proposta de resolución foi adoptada por cumprirse cos requisitos legalmente establecidos, e cos criterios e obxectivos establecidos pola Comisión Informativa de Urbanismo e Medio Rural do Concello de Carballo.

Nº Rexistro: 3357

Contido: Cambio de clasificación

Referencia Catastral	Proposta de Resolución
15019A24000033	Desestimada

A proposta de resolución foi adoptada por non cumprirse cos requisitos legalmente establecidos, e cos criterios e obxectivos establecidos pola Comisión Informativa de Urbanismo e Medio Rural do Concello de Carballo.

Nº Rexistro: 3359

Contido: A parcela está incluida parcialmente na clasificación. Se solicita a súa inclusión total

Referencia Catastral	Proposta de Resolución
1284404NH2818S	Estimada

Contido: Outras

Referencia Catastral	Proposta de Resolución
1284404NH2818S	Desestimada

A proposta de resolución foi adoptada pola Comisión Informativa de Urbanismo e Medio Rural do Concello de Carballo, en sesión celebrada o 28/08/2013, segundo Acta que se incorpora neste mesmo Anexo do PXOM.

Nº Rexistro: 3360

Contido: Modificación das condicións de xestión

Referencia Catastral	Proposta de Resolución
15019A04400051	Parcialmente estimada

A proposta de resolución foi adoptada pola Comisión Informativa de Urbanismo e Medio Rural do Concello de Carballo, en sesión celebrada o 09/10/2013, segundo Acta que se incorpora neste mesmo Anexo do PXOM.

XUNTA DE GALICIA
Aprobado definitivamente por Orde da Conselleira de Medio Ambiente e Ordenación do Territorio
de data - 4 FEB. 2016
A xefa do servizo de Planificación Urbanística III
Lucía Linares Yáñez

Nº Rexistro: 3374

Contido: Cambio de clasificación

Referencia Catastral	Proposta de Resolución
15019A00300049	Desestimada

A proposta de resolución foi adoptada pola Comisión Informativa de Urbanismo e Medio Rural do Concello de Carballo, en sesión celebrada o 17/10/2013, segundo Acta que se incorpora neste mesmo Anexo do PXOM.

Nº Rexistro: 3375

Contido: Cambio de clasificación

Referencia Catastral	Proposta de Resolución
15019A05200080	Parcialmente estimada

A proposta de resolución foi adoptada pola Comisión Informativa de Urbanismo e Medio Rural do Concello de Carballo, en sesión celebrada o 30/07/2013, segundo Acta que se incorpora neste mesmo Anexo do PXOM.

APROBADO PROVISIONALMENTE POLO PLENO
En sesión de data,
18 NOV 2015
O SECRETARIO
CONCELLO DE CARBALLO

Nº Rexistro: 3376

Contido: Cambio de clasificación

Referencia Catastral	Proposta de Resolución
15019A19200386	Desestimada
15019A19200387	Desestimada
15019A19200388	Desestimada
15019A19200463	Desestimada
15019A19200464	Desestimada

A proposta de resolución foi adoptada pola Comisión Informativa de Urbanismo e Medio Rural do Concello de Carballo, en sesión celebrada o 10/09/2013, segundo Acta que se incorpora neste mesmo Anexo do PXOM.

Nº Rexistro: 3378

Contido: Cambio de clasificación

Referencia Catastral	Proposta de Resolución
6866604NH2866N	Estimada

A proposta de resolución foi adoptada pola Comisión Informativa de Urbanismo e Medio Rural do Concello de Carballo, en sesión celebrada o 14/11/2013, segundo Acta que se incorpora neste mesmo Anexo do PXOM.

Nº Rexistro: 3379

Contido: Modificación da ordenanza

Referencia Catastral	Proposta de Resolución
5543603NH2854S	Estimada

A proposta de resolución foi adoptada pola Comisión Informativa de Urbanismo e Medio Rural do Concello de Carballo, en sesión celebrada o 17/10/2013, segundo Acta que se incorpora neste mesmo Anexo do PXOM.

Nº Rexistro: 3385

Contido: Cambio de clasificación

Referencia Catastral	Proposta de Resolución
2449303NH2824N	Parcialmente estimada

A proposta de resolución foi adoptada pola Comisión Informativa de Urbanismo e Medio Rural do Concello de Carballo, en sesión celebrada o 16/09/2013, segundo Acta que se incorpora neste mesmo Anexo do PXOM.

Nº Rexistro: 3389

Contido: Cambio de clasificación

Referencia Catastral	Proposta de Resolución
15019A24300167	Estimada

A proposta de resolución foi adoptada por cumprirse cos requisitos legalmente establecidos, e cos criterios e obxectivos establecidos pola Comisión Informativa de Urbanismo e Medio Rural do Concello de Carballo.

XUNTA DE GALICIA
Aprobado definitivamente por Orde da Conselleira de Medio Ambiente e Ordenación do Territorio
de data - 4 FEB. 2016
A xefa do servizo de Planificación Urbanística III
Lucía Linares Yáñez

Nº Rexistro: 3393

Contido: Cambio de clasificación

Referencia Catastral	Proposta de Resolución
15019A01600062	Estimada

A proposta de resolución foi adoptada por cumprirse cos requisitos legalmente establecidos, e cos criterios e obxectivos establecidos pola Comisión Informativa de Urbanismo e Medio Rural do Concello de Carballo.

Nº Rexistro: 3394

Contido: Cambio de clasificación

Referencia Catastral	Proposta de Resolución
15019A20700219	Estimada

A proposta de resolución foi adoptada por cumprirse cos requisitos legalmente establecidos, e cos criterios e obxectivos establecidos pola Comisión Informativa de Urbanismo e Medio Rural do Concello de Carballo.

Nº Rexistro: 3395

Contido: Cambio de clasificación

Referencia Catastral	Proposta de Resolución
5812802NH2851S	Estimada

A proposta de resolución foi adoptada por cumprirse cos requisitos legalmente establecidos, e cos criterios e obxectivos establecidos pola Comisión Informativa de Urbanismo e Medio Rural do Concello de Carballo.

APROBADO PROVISIONALMENTE POLO PLENO
En sesión de data,
18 NOV 2015
O SECRETARIO

Nº Rexistro: 3396

Contido: Cambio de clasificación

Referencia Catastral	Proposta de Resolución
15019A19200385	Desestimada

A proposta de resolución foi adoptada pola Comisión Informativa de Urbanismo e Medio Rural do Concello de Carballo, en sesións celebradas os 10/07/2013 e 10/09/2013, segundo Actas que se incorporan neste mesmo Anexo do PXOM.

Nº Rexistro: 3397

Contido: Cambio de clasificación

Referencia Catastral	Proposta de Resolución
15019A12400122	Desestimada

A proposta de resolución foi adoptada pola Comisión Informativa de Urbanismo e Medio Rural do Concello de Carballo, en sesión celebrada o 18/06/2013, segundo Acta que se incorpora neste mesmo Anexo do PXOM.

Nº Rexistro: 3398

Contido: Cambio de clasificación

Referencia Catastral	Proposta de Resolución
4644511NH2844S	Desestimada

A proposta de resolución foi adoptada pola Comisión Informativa de Urbanismo e Medio Rural do Concello de Carballo, en sesión celebrada o 10/10/2013, segundo Acta que se incorpora neste mesmo Anexo do PXOM.

Nº Rexistro: 3399

Contido: Cambio de clasificación

Referencia Catastral	Proposta de Resolución
15019A00300073	Desestimada
15019A00300074	Desestimada

A proposta de resolución foi adoptada pola Comisión Informativa de Urbanismo e Medio Rural do Concello de Carballo, en sesión celebrada o 23/10/2013, segundo Acta que se incorpora neste mesmo Anexo do PXOM.

Nº Rexistro: 3400

Contido: Modificación da ordenanza

Referencia Catastral	Proposta de Resolución
4638602NH2844S	Desestimada

A proposta de resolución foi adoptada pola Comisión Informativa de Urbanismo e Medio Rural do Concello de Carballo, en sesión celebrada o 06/11/2013, segundo Acta que se incorpora neste mesmo Anexo do PXOM.

XUNTA DE GALICIA
Aprobado definitivamente por Orde da Conselleira de Medio Ambiente e Ordenación do Territorio
1 FEB 2016
A xefa do servizo de Planificación Urbanística III
Lucía Linares Yáñez

Nº Rexistro: 3401

Contido: Cambio de clasificación

Referencia Catastral	Proposta de Resolución
5649227NH2854N	Estimada
5649266NH2854N	Estimada

A proposta de resolución foi adoptada pola Comisión Informativa de Urbanismo e Medio Rural do Concello de Carballo, en sesións celebradas os 16/10/2013 e 17/10/2013, segundo Actas que se incorporan neste mesmo Anexo do PXOM.

Nº Rexistro: 3402

Contido: Modificación da ordenanza

Referencia Catastral	Proposta de Resolución
4638603NH2843N	Desestimada
5039501NH2844S	Desestimada
5039502NH2844S	Desestimada
5039543NH2844S	Desestimada
5039544NH2844S	Desestimada

Contido: Modificación das aliñacións

Referencia Catastral	Proposta de Resolución
4638603NH2843N	Estimada
5039501NH2844S	Estimada
5039502NH2844S	Estimada
5039543NH2844S	Estimada
5039544NH2844S	Estimada

APROBADO PROVISIONALMENTE POLO PLENO
En sesión de data,
18 NOV 2015
O SECRETARIO

A proposta de resolución foi adoptada pola Comisión Informativa de Urbanismo e Medio Rural do Concello de Carballo, en sesión celebrada o 06/11/2013, segundo Acta que se incorpora neste mesmo Anexo do PXOM.

Nº Rexistro: 3403

Contido: Cambio de clasificación

Referencia Catastral	Proposta de Resolución
15019A04800009	Estimada
4938311NH2843N	Estimada
4938312NH2843N	Estimada

A proposta de resolución foi adoptada pola Comisión Informativa de Urbanismo e Medio Rural do Concello de Carballo, en sesións celebradas os 03/09/2013 e 24/10/2013, segundo Actas que se incorporan neste mesmo Anexo do PXOM.

Nº Rexistro: 3404

Contido: A parcela está incluida parcialmente na clasificación. Se solicita a súa inclusión total

Referencia Catastral	Proposta de Resolución
5039542NH2853N	Estimada

A proposta de resolución foi adoptada pola Comisión Informativa de Urbanismo e Medio Rural do Concello de Carballo, en sesión celebrada o 13/11/2013, segundo Acta que se incorpora neste mesmo Anexo do PXOM.

Nº Rexistro: 3405

Contido: Cambio de clasificación

Referencia Catastral	Proposta de Resolución
000600100NH38A	Desestimada

A proposta de resolución foi adoptada por non cumprirse cos requisitos legalmente establecidos, e cos criterios e obxectivos establecidos pola Comisión Informativa de Urbanismo e Medio Rural do Concello de Carballo.

XUNTA DE GALICIA
Aprobado definitivamente por Orde da Conselleira de Medio Ambiente e Ordenación do Territorio
de data - 4 FEB. 2016
A xefa do servizo de Planificación Urbanística III
Lucía Linares Yáñez

Nº Rexistro: 3406

Contido: A parcela está incluida parcialmente na clasificación. Se solicita a súa inclusión total

Referencia Catastral	Proposta de Resolución
4934301NH2843N	Parcialmente estimada
4937403NH2843N	Desestimada

A proposta de resolución foi adoptada pola Comisión Informativa de Urbanismo e Medio Rural do Concello de Carballo, en sesión celebrada o 03/09/2013, segundo Acta que se incorpora neste mesmo Anexo do PXOM.

Nº Rexistro: 3407

Contido: Cambio de clasificación

Referencia Catastral	Proposta de Resolución
15019A20100002	Parcialmente estimada

A proposta de resolución foi adoptada pola Comisión Informativa de Urbanismo e Medio Rural do Concello de Carballo, en sesións celebradas os 18/07/2013 e 10/09/2013, segundo Actas que se incorporan neste mesmo Anexo do PXOM.

APROBADO PROVISIONALMENTE POLO PLENO En sesión de data, 18 NOV 2015 O SECRETARIO

Nº Rexistro: 3408

Contido: Cambio de clasificación

Referencia Catastral	Proposta de Resolución
15019A19400662	Desestimada

A proposta de resolución foi adoptada pola Comisión Informativa de Urbanismo e Medio Rural do Concello de Carballo, en sesións celebradas os 12/09/2013 e 16/09/2013, segundo Actas que se incorporan neste mesmo Anexo do PXOM.

Nº Rexistro: 3409

Contido: A parcela está incluida parcialmente na clasificación. Se solicita a súa inclusión total

Referencia Catastral	Proposta de Resolución
0533005NH3903S	Desestimada

A proposta de resolución foi adoptada pola Comisión Informativa de Urbanismo e Medio Rural do Concello de Carballo, en sesión celebrada o 10/09/2013, segundo Acta que se incorpora neste mesmo Anexo do PXOM.

Nº Rexistro: 3411

Contido: Cambio de clasificación

Referencia Catastral	Proposta de Resolución
9643006NH2894S	Desestimada
9743408NH2894S	Estimada

A proposta de resolución foi adoptada pola Comisión Informativa de Urbanismo e Medio Rural do Concello de Carballo, en sesión celebrada o 20/08/2013, segundo Acta que se incorpora neste mesmo Anexo do PXOM.

Nº Rexistro: 3416

Contido: Modificación da ordenanza

Referencia Catastral	Proposta de Resolución
5959207NH2855N	Desestimada

A proposta de resolución foi adoptada pola Comisión Informativa de Urbanismo e Medio Rural do Concello de Carballo, en sesións celebradas os 24/10/2013 e 30/10/2013, segundo Actas que se incorporan neste mesmo Anexo do PXOM.

Nº Rexistro: 3417

Contido: Cambio de clasificación

Referencia Catastral	Proposta de Resolución
4638620NH2843N	Estimada

A proposta de resolución foi adoptada pola Comisión Informativa de Urbanismo e Medio Rural do Concello de Carballo, en sesión celebrada o 24/10/2013, segundo Acta que se incorpora neste mesmo Anexo do PXOM.

XUNTA DE GALICIA
Aprobado definitivamente por Orde da Conselleira de Medio Ambiente e Ordenación do Territorio
de data - 4 FEB. 2016
A xefa do servizo de Planificación Urbanística III
Lucía Linares Yáñez

Nº Rexistro: 3418

Contido: Cambio de clasificación

Referencia Catastral	Proposta de Resolución
15019A06900060	Desestimada

A proposta de resolución foi adoptada pola Comisión Informativa de Urbanismo e Medio Rural do Concello de Carballo, en sesión celebrada o 30/07/2013, segundo Acta que se incorpora neste mesmo Anexo do PXOM.

Nº Rexistro: 3419

Contido: Cambio de clasificación

Referencia Catastral	Proposta de Resolución
15019A08000163	Desestimada

A proposta de resolución foi adoptada por non cumprirse cos requisitos legalmente establecidos, e cos criterios e obxectivos establecidos pola Comisión Informativa de Urbanismo e Medio Rural do Concello de Carballo.

APROBADO PROVISIONALMENTE POLO PLENO
En sesión de data, 18 JUNIO 2015
O SECRETARIO
CONCELLO DE CARBALLO

Nº Rexistro: 3420

Contido: Cambio de clasificación

Referencia Catastral	Proposta de Resolución
15019A14400341	Desestimada

A proposta de resolución foi adoptada pola Comisión Informativa de Urbanismo e Medio Rural do Concello de Carballo, en sesión celebrada o 12/09/2013, segundo Acta que se incorpora neste mesmo Anexo do PXOM.

Nº Rexistro: 3421

Contido: Cambio de clasificación

Referencia Catastral	Proposta de Resolución
001101500NH28B	Estimada
15019A05500160	Estimada
15019A05500180	Estimada
15019A05500255	Desestimada

A proposta de resolución foi adoptada pola Comisión Informativa de Urbanismo e Medio Rural do Concello de Carballo, en sesión celebrada o 30/07/2013, segundo Acta que se incorpora neste mesmo Anexo do PXOM.

Nº Rexistro: 3422

Contido: Cambio de clasificación

Referencia Catastral	Proposta de Resolución
001300200NH38C	Parcialmente estimada

A proposta de resolución foi adoptada pola Comisión Informativa de Urbanismo e Medio Rural do Concello de Carballo, en sesión celebrada o 18/06/2013, segundo Acta que se incorpora neste mesmo Anexo do PXOM.

Nº Rexistro: 3423

Contido: A parcela está incluida parcialmente na clasificación. Se solicita a súa inclusión total

Referencia Catastral	Proposta de Resolución
000500100NH28D	Parcialmente estimada

A proposta de resolución foi adoptada pola Comisión Informativa de Urbanismo e Medio Rural do Concello de Carballo, en sesión celebrada o 20/08/2013, segundo Acta que se incorpora neste mesmo Anexo do PXOM.

Nº Rexistro: 3424

Contido: Modificación da ordenanza

Referencia Catastral	Proposta de Resolución
5542903NH2854S	Desestimada

A proposta de resolución foi adoptada pola Comisión Informativa de Urbanismo e Medio Rural do Concello de Carballo, en sesión celebrada o 06/11/2013, segundo Acta que se incorpora neste mesmo Anexo do PXOM.

XUNTA DE GALICIA
Aprobado definitivamente por Orde da Conselleira de Medio Ambiente e Ordenación do Territorio
de data - 4 FEB. 2016
A xefa do servizo de Planificación Urbanística III
Lucía Linares Yáñez

Nº Rexistro: 3425

Contido: A parcela está incluida parcialmente na clasificación. Se solicita a súa inclusión total

Referencia Catastral	Proposta de Resolución
4148302NH2844N	Desestimada

A proposta de resolución foi adoptada pola Comisión Informativa de Urbanismo e Medio Rural do Concello de Carballo, en sesión celebrada o 23/10/2013, segundo Acta que se incorpora neste mesmo Anexo do PXOM.

Nº Rexistro: 3426

Contido: Cambio de clasificación

Referencia Catastral	Proposta de Resolución
15019A13600022	Desestimada
15019A13600023	Desestimada
15019A13600071	Desestimada

A proposta de resolución foi adoptada por non cumprirse cos requisitos legalmente establecidos, e cos criterios e obxectivos establecidos pola Comisión Informativa de Urbanismo e Medio Rural do Concello de Carballo.

Nº Rexistro: 3427

Contido: Cambio de clasificación

Referencia Catastral	Proposta de Resolución
15019A24300213	Estimada

A proposta de resolución foi adoptada por cumprirse cos requisitos legalmente establecidos, e cos criterios e obxectivos establecidos pola Comisión Informativa de Urbanismo e Medio Rural do Concello de Carballo.

Nº Rexistro: 3428

Contido: Cambio de clasificación

Referencia Catastral	Proposta de Resolución
15019A14900059	Desestimada

A proposta de resolución foi adoptada por non cumprirse cos requisitos legalmente establecidos, e cos criterios e obxectivos establecidos pola Comisión Informativa de Urbanismo e Medio Rural do Concello de Carballo.

Nº Rexistro: 3429

Contido: Cambio de clasificación

Referencia Catastral	Proposta de Resolución
001200600NH27H	Desestimada

A proposta de resolución foi adoptada por non cumprirse cos requisitos legalmente establecidos, e cos criterios e obxectivos establecidos pola Comisión Informativa de Urbanismo e Medio Rural do Concello de Carballo.

Nº Rexistro: 3430

Contido: Cambio de clasificación

Referencia Catastral	Proposta de Resolución
15019A05800032	Desestimada

A proposta de resolución foi adoptada por non cumprirse cos requisitos legalmente establecidos, e cos criterios e obxectivos establecidos pola Comisión Informativa de Urbanismo e Medio Rural do Concello de Carballo.

Nº Rexistro: 3431

Contido: Cambio de clasificación

Referencia Catastral	Proposta de Resolución
15019A14800178	Desestimada
15019A14800229	Desestimada

A proposta de resolución foi adoptada por non cumprirse cos requisitos legalmente establecidos, e cos criterios e obxectivos establecidos pola Comisión Informativa de Urbanismo e Medio Rural do Concello de Carballo.

APROBADO PROVISIONALMENTE POLO PLENO
En sesión de data,
18 NOV 2015
O SECRETARIO

XUNTA DE GALICIA
Aprobado definitivamente por Orde da Conselleira de Medio Ambiente e Ordenación do Territorio
de data - 4 FEB. 2016
A xefa do servizo de Planificación Urbanística III
Lucía Linares Yáñez

Nº Rexistro: 3432

Contido: Modificación das aliñacións

Referencia Catastral	Proposta de Resolución
5345605NH2854N	Desestimada

A proposta de resolución foi adoptada pola Comisión Informativa de Urbanismo e Medio Rural do Concello de Carballo, en sesión celebrada o 07/11/2013, segundo Acta que se incorpora neste mesmo Anexo do PXOM.

Nº Rexistro: 3433

Contido: Cambio de clasificación

Referencia Catastral	Proposta de Resolución
15019A08300215	Parcialmente estimada
15019A08300216	Desestimada
15019A08300217	Desestimada
15019A08300218	Desestimada

A proposta de resolución foi adoptada por cumprirse parcialmente cos requisitos legalmente establecidos, e cos criterios e obxectivos establecidos pola Comisión Informativa de Urbanismo e Medio Rural do Concello de Carballo.

APROBADO PROVISIONALMENTE POLO PLENO
En sesión de data
18 NOV 2015
O SECRETARIO
CONCELLO DE CARBALLO

Nº Rexistro: 3434

Contido: Cambio de clasificación

Referencia Catastral	Proposta de Resolución
15019A14100254	Desestimada

A proposta de resolución foi adoptada pola Comisión Informativa de Urbanismo e Medio Rural do Concello de Carballo, en sesión celebrada o 30/07/2013, segundo Acta que se incorpora neste mesmo Anexo do PXOM.

Nº Rexistro: 3435

Contido: Modificación das aliñacións

Referencia Catastral	Proposta de Resolución
5345606NH2854N	Desestimada

A proposta de resolución foi adoptada pola Comisión Informativa de Urbanismo e Medio Rural do Concello de Carballo, en sesión celebrada o 07/11/2013, segundo Acta que se incorpora neste mesmo Anexo do PXOM.

Nº Rexistro: 3436

Contido: Cambio de clasificación

Referencia Catastral	Proposta de Resolución
6855201NH2865N	Estimada
6855202NH2865N	Desestimada
6855205NH2865N	Estimada
6855206NH2865N	Estimada
6855207NH2865N	Estimada
6855208NH2865N	Estimada

A proposta de resolución foi adoptada pola Comisión Informativa de Urbanismo e Medio Rural do Concello de Carballo, en sesión celebrada o 28/08/2013, segundo Acta que se incorpora neste mesmo Anexo do PXOM.

Nº Rexistro: 3437

Contido: Cambio de clasificación

Referencia Catastral	Proposta de Resolución
15019A02200104	Parcialmente estimada

A proposta de resolución foi adoptada pola Comisión Informativa de Urbanismo e Medio Rural do Concello de Carballo, en sesión celebrada o 23/07/2013, segundo Acta que se incorpora neste mesmo Anexo do PXOM.

JUNTA DE GALICIA
Aprobado definitivamente por Orde da Conselleira de Medio Ambiente e Ordenación do Territorio
de data - 4 FEB. 2016
A xefa do servizo de Planificación Urbanística III
Lucía Linares Yáñez

Nº Rexistro: 3438

Contido: Cambio de clasificación

Referencia Catastral	Proposta de Resolución
15019A10500079	Parcialmente estimada

A proposta de resolución foi adoptada por cumprirse parcialmente cos requisitos legalmente establecidos, e cos criterios e obxectivos establecidos pola Comisión Informativa de Urbanismo e Medio Rural do Concello de Carballo.

Nº Rexistro: 3439

Contido: A parcela está incluida parcialmente na clasificación. Se solicita a súa inclusión total

Referencia Catastral	Proposta de Resolución
002300200NH28D	Parcialmente estimada

A proposta de resolución foi adoptada pola Comisión Informativa de Urbanismo e Medio Rural do Concello de Carballo, en sesión celebrada o 30/07/2013, segundo Acta que se incorpora neste mesmo Anexo do PXOM.

Nº Rexistro: 3440

Contido: Cambio de clasificación

Referencia Catastral	Proposta de Resolución
15019A06900095	Estimada

A proposta de resolución foi adoptada pola Comisión Informativa de Urbanismo e Medio Rural do Concello de Carballo, en sesión celebrada o 30/07/2013, segundo Acta que se incorpora neste mesmo Anexo do PXOM.

Nº Rexistro: 3441

Contido: Cambio de clasificación

Referencia Catastral	Proposta de Resolución
15019A05600073	Desestimada

A proposta de resolución foi adoptada por non cumprirse cos requisitos legalmente establecidos, e cos criterios e obxectivos establecidos pola Comisión Informativa de Urbanismo e Medio Rural do Concello de Carballo.

Nº Rexistro: 3442

Contido: Cambio de clasificación

Referencia Catastral	Proposta de Resolución
15019A07200133	Estimada

A proposta de resolución foi adoptada pola Comisión Informativa de Urbanismo e Medio Rural do Concello de Carballo, en sesión celebrada o 30/07/2013, segundo Acta que se incorpora neste mesmo Anexo do PXOM.

Nº Rexistro: 3443

Contido: Cambio de clasificación

Referencia Catastral	Proposta de Resolución
15019A07300139	Parcialmente estimada

A proposta de resolución foi adoptada pola Comisión Informativa de Urbanismo e Medio Rural do Concello de Carballo, en sesión celebrada o 30/07/2013, segundo Acta que se incorpora neste mesmo Anexo do PXOM.

Nº Rexistro: 3444

Contido: A parcela está incluida parcialmente na clasificación. Se solicita a súa inclusión total

Referencia Catastral	Proposta de Resolución
5544538NH2854N	Parcialmente estimada

A proposta de resolución foi adoptada pola Comisión Informativa de Urbanismo e Medio Rural do Concello de Carballo, en sesión celebrada o 13/11/2013, segundo Acta que se incorpora neste mesmo Anexo do PXOM.

APROBADO PROVISIONALMENTE POLO PLENO En sesión de data, 18 NOV 2015 O SECRETARIO

XUNTA DE GALICIA
Aprobado definitivamente por Orde da Conselleira de Medio Ambiente e Ordenación do Territorio
de data - 4 FEB. 2016
A xefa do servizo de Planificación Urbanística III
Lucía Linares Yáñez

Nº Rexistro: 3451

Contido: Cambio de clasificación

Referencia Catastral	Proposta de Resolución
7057307NH2875N	Estimada

A proposta de resolución foi adoptada pola Comisión Informativa de Urbanismo e Medio Rural do Concello de Carballo, en sesións celebradas os 10/07/2013 e 28/08/2013, segundo Actas que se incorporan neste mesmo Anexo do PXOM.

APROBADO PROVISIONALMENTE POLO PLENO
En sesión de data
18 NOV 2015
O SECRETARIO

Nº Rexistro: 3452

Contido: Cambio de clasificación

Referencia Catastral	Proposta de Resolución
9563119NH2896S	Desestimada

A proposta de resolución foi adoptada pola Comisión Informativa de Urbanismo e Medio Rural do Concello de Carballo, en sesións celebradas os 20/08/2013 e 28/08/2013, segundo Actas que se incorporan neste mesmo Anexo do PXOM.

Nº Rexistro: 3453

Contido: Modificación de trazados vinculantes e de Sistemas Xerais ou dotacións

Referencia Catastral	Proposta de Resolución
15019A21800135	Estimada

A proposta de resolución foi adoptada pola Comisión Informativa de Urbanismo e Medio Rural do Concello de Carballo, en sesión celebrada o 13/11/2013, segundo Acta que se incorpora neste mesmo Anexo do PXOM.

Nº Rexistro: 3454

Contido: Modificación da ordenanza

Referencia Catastral	Proposta de Resolución
5740310NH2854S	Desestimada

A proposta de resolución foi adoptada pola Comisión Informativa de Urbanismo e Medio Rural do Concello de Carballo, en sesión celebrada o 06/11/2013, segundo Acta que se incorpora neste mesmo Anexo do PXOM.

Nº Rexistro: 3455

Contido: Modificación da ordenanza

Referencia Catastral	Proposta de Resolución
5740312NH2854S	Desestimada

A proposta de resolución foi adoptada pola Comisión Informativa de Urbanismo e Medio Rural do Concello de Carballo, en sesión celebrada o 06/11/2013, segundo Acta que se incorpora neste mesmo Anexo do PXOM.

Nº Rexistro: 3456

Contido: Modificación da ordenanza

Referencia Catastral	Proposta de Resolución
5740311NH2854S	Desestimada

A proposta de resolución foi adoptada pola Comisión Informativa de Urbanismo e Medio Rural do Concello de Carballo, en sesión celebrada o 06/11/2013, segundo Acta que se incorpora neste mesmo Anexo do PXOM.

Nº Rexistro: 3457

Contido: A parcela está incluida parcialmente na clasificación. Se solicita a súa inclusión total

Referencia Catastral	Proposta de Resolución
000102300NH27H	Desestimada

A proposta de resolución foi adoptada pola Comisión Informativa de Urbanismo e Medio Rural do Concello de Carballo, en sesión celebrada o 12/09/2013, segundo Acta que se incorpora neste mesmo Anexo do PXOM.

XUNTA DE GALICIA
Aprobado definitivamente por Orde da Conselleira de Medio Ambiente e Ordenación do Territorio
de data - 4 FEB. 2016
A xefa do servizo de Planificación Urbanística III
Lucía Linares Yáñez

Nº Rexistro: 3460

Contido: Cambio de clasificación

Referencia Catastral	Proposta de Resolución
15019A09000112	Desestimada

A proposta de resolución foi adoptada pola Comisión Informativa de Urbanismo e Medio Rural do Concello de Carballo, en sesións celebradas os 13/11/2013 e 14/11/2013, segundo Actas que se incorporan neste mesmo Anexo do PXOM.

Nº Rexistro: 3461

Contido: Modificación das aliñacións

Referencia Catastral	Proposta de Resolución
5758024NH2855N	Desestimada
5758035NH2855N	Desestimada
5758036NH2855N	Desestimada

A proposta de resolución foi adoptada pola Comisión Informativa de Urbanismo e Medio Rural do Concello de Carballo, en sesión celebrada o 07/11/2013, segundo Acta que se incorpora neste mesmo Anexo do PXOM.

Nº Rexistro: 3474

Contido: Cambio de clasificación

Referencia Catastral	Proposta de Resolución
15019A14100222	Desestimada

A proposta de resolución foi adoptada por non cumprirse cos requisitos legalmente establecidos, e cos criterios e obxectivos establecidos pola Comisión Informativa de Urbanismo e Medio Rural do Concello de Carballo.

Nº Rexistro: 3475

Contido: Cambio de clasificación

Referencia Catastral	Proposta de Resolución
5794003NH2759S	Estimada

A proposta de resolución foi adoptada por cumprirse cos requisitos legalmente establecidos, e cos criterios e obxectivos establecidos pola Comisión Informativa de Urbanismo e Medio Rural do Concello de Carballo.

Nº Rexistro: 3476

Contido: Modificación da ordenanza

Referencia Catastral	Proposta de Resolución
5448306NH2854N	Estimada
5448307NH2854N	Estimada

A proposta de resolución foi adoptada pola Comisión Informativa de Urbanismo e Medio Rural do Concello de Carballo, en sesión celebrada o 31/10/2013, segundo Acta que se incorpora neste mesmo Anexo do PXOM.

Nº Rexistro: 3477

Contido: Cambio de clasificación

Referencia Catastral	Proposta de Resolución
15019A04400207	Desestimada

A proposta de resolución foi adoptada pola Comisión Informativa de Urbanismo e Medio Rural do Concello de Carballo, en sesión celebrada o 25/09/2013, segundo Acta que se incorpora neste mesmo Anexo do PXOM.

Nº Rexistro: 3478

Contido: Modificación das aliñacións

Referencia Catastral	Proposta de Resolución
15019A24200357	Parcialmente estimada

A proposta de resolución foi adoptada pola Comisión Informativa de Urbanismo e Medio Rural do Concello de Carballo, en sesións celebradas os 28/08/2013 e 07/11/2013, segundo Actas que se incorporan neste mesmo Anexo do PXOM.

APROBADO PROVISIONALMENTE POLO PLENO
En sesión de data, 18 NOV. 2015
O SECRETARIO
CONCELLO DE CARBALLO

XUNTA DE GALICIA
Aprobado definitivamente por Orde de data
de Medio Ambiente e Ordenación do Territorio
de data - 4 FEB. 2016
A xefa do servizo de Planificación Urbanística III
Lucía Linares Yáñez

Nº Rexistro: 3479

Contido: Cambio de clasificación

Referencia Catastral	Proposta de Resolución
7176718NH2877N	Estimada
7176721NH2877N	Estimada

A proposta de resolución foi adoptada pola Comisión Informativa de Urbanismo e Medio Rural do Concello de Carballo, en sesión celebrada o 03/07/2013, segundo Acta que se incorpora neste mesmo Anexo do PXOM.

APROBADO PROVISIONALMENTE POLO PLENO
En sesión de data,
18 NOV 2015
O SECRETARIO

Nº Rexistro: 3480

Contido: A parcela está incluida parcialmente na clasificación. Se solicita a súa inclusión total

Referencia Catastral	Proposta de Resolución
15019A23600194	Desestimada

A proposta de resolución foi adoptada por non cumprirse cos requisitos legalmente establecidos, e cos criterios e obxectivos establecidos pola Comisión Informativa de Urbanismo e Medio Rural do Concello de Carballo.

Nº Rexistro: 3481

Contido: A parcela está incluida parcialmente na clasificación. Se solicita a súa inclusión total

Referencia Catastral	Proposta de Resolución
5855801NH2855N	Desestimada

A proposta de resolución foi adoptada pola Comisión Informativa de Urbanismo e Medio Rural do Concello de Carballo, en sesión celebrada o 23/10/2013, segundo Acta que se incorpora neste mesmo Anexo do PXOM.

Nº Rexistro: 3482

Contido: Cambio de clasificación

Referencia Catastral	Proposta de Resolución
15019A05000257	Parcialmente estimada

A proposta de resolución foi adoptada pola Comisión Informativa de Urbanismo e Medio Rural do Concello de Carballo, en sesións celebradas os 03/09/2013 e 03/10/2013, segundo Actas que se incorporan neste mesmo Anexo do PXOM.

Nº Rexistro: 3483

Contido: A parcela está incluida parcialmente na clasificación. Se solicita a súa inclusión total

Referencia Catastral	Proposta de Resolución
7371412NH2877S	Estimada

Contido: Modificación da cartografía

Referencia Catastral	Proposta de Resolución
7371412NH2877S	Desestimada

Contido: Modificación da ordenanza

Referencia Catastral	Proposta de Resolución
7371412NH2877S	Desestimada

Contido: Modificación das aliñacións

Referencia Catastral	Proposta de Resolución
7371412NH2877S	Parcialmente estimada

A proposta de resolución foi adoptada pola Comisión Informativa de Urbanismo e Medio Rural do Concello de Carballo, en sesións celebradas os 28/08/2013 e 07/11/2013, segundo Actas que se incorporan neste mesmo Anexo do PXOM.

XUNTA DE GALICIA
Aprobado definitivamente por Orde da Conselleira de Medio Ambiente e Ordenación do Territorio
de data - 4 FEB. 2016
A xefa do servizo de Planificación Urbanística III
Lucía Linares Yáñez

Nº Rexistro: 3484

Contido: A parcela está incluida parcialmente na clasificación. Se solicita a súa inclusión total

Referencia Catastral	Proposta de Resolución
7371409NH2877S	Estimada

Contido: Modificación da cartografía

Referencia Catastral	Proposta de Resolución
7371409NH2877S	Desestimada

Contido: Modificación da ordenanza

Referencia Catastral	Proposta de Resolución
7371409NH2877S	Desestimada

Contido: Modificación das aliñacións

Referencia Catastral	Proposta de Resolución
7371409NH2877S	Estimada

A proposta de resolución foi adoptada pola Comisión Informativa de Urbanismo e Medio Rural do Concello de Carballo, en sesión celebrada o 28/08/2013, segundo Acta que se incorpora neste mesmo Anexo do PXOM.

Nº Rexistro: 3485

Contido: Cambio de clasificación

Referencia Catastral	Proposta de Resolución
15019A05000258	Parcialmente estimada

A proposta de resolución foi adoptada pola Comisión Informativa de Urbanismo e Medio Rural do Concello de Carballo, en sesións celebradas os 10/07/2013 e 03/09/2013, segundo Actas que se incorporan neste mesmo Anexo do PXOM.

Nº Rexistro: 3486

Contido: A parcela está incluida parcialmente na clasificación. Se solicita a súa inclusión total

Referencia Catastral	Proposta de Resolución
7371402NH2877S	Desestimada

A proposta de resolución foi adoptada por non cumprirse cos requisitos legalmente establecidos, e cos criterios e obxectivos establecidos pola Comisión Informativa de Urbanismo e Medio Rural do Concello de Carballo.

Nº Rexistro: 3487

Contido: Cambio de clasificación

Referencia Catastral	Proposta de Resolución
15019A05000259	Parcialmente estimada

A proposta de resolución foi adoptada pola Comisión Informativa de Urbanismo e Medio Rural do Concello de Carballo, en sesións celebradas os 10/07/2013 e 03/09/2013, segundo Actas que se incorporan neste mesmo Anexo do PXOM.

Nº Rexistro: 3488

Contido: Cambio de clasificación

Referencia Catastral	Proposta de Resolución
15019A14200254	Desestimada

A proposta de resolución foi adoptada por non cumprirse cos requisitos legalmente establecidos, e cos criterios e obxectivos establecidos pola Comisión Informativa de Urbanismo e Medio Rural do Concello de Carballo.

Nº Rexistro: 3489

Contido: Cambio de clasificación

Referencia Catastral	Proposta de Resolución
15019A07800025	Desestimada

A proposta de resolución foi adoptada pola Comisión Informativa de Urbanismo e Medio Rural do Concello de Carballo, en sesión celebrada o 30/07/2013, segundo Acta que se incorpora neste mesmo Anexo do PXOM.

APROBADO PROVISIONALMENTE POLO PLENO
En sesión de data, 18 NOV 2015
O SECRETARIO

XUNTA DE GALICIA
Aprobado definitivamente por Orde da Conselleira de Medio Ambiente e Ordenación do Territorio
de data - 4 FEB. 2016
A xefa do servizo de Planificación Urbanística III
Lucía Linares Yáñez

APROBADO PROVISIONALMENTE POLO PLENO
En sesión de data, 18 NOV 2015
O SECRETARIO

Nº Rexistro: 3491

Contido: Modificación na delimitación dos contornos de protección dos bens incluidos no catálogo

Referencia Catastral	Proposta de Resolución
5934219NH2853S	Desestimada

A proposta de resolución foi adoptada pola Comisión Informativa de Urbanismo e Medio Rural do Concello de Carballo, en sesións celebradas os 03/09/2013, 07/11/2013 e 13/11/2013, segundo Actas que se incorporan neste mesmo Anexo do PXOM.

Nº Rexistro: 3492

Contido: Cambio de clasificación

Referencia Catastral	Proposta de Resolución
15019A15700318	Desestimada

A proposta de resolución foi adoptada pola Comisión Informativa de Urbanismo e Medio Rural do Concello de Carballo, en sesión celebrada o 03/09/2013, segundo Acta que se incorpora neste mesmo Anexo do PXOM.

Nº Rexistro: 3493

Contido: A parcela está incluida parcialmente na clasificación. Se solicita a súa inclusión total

Referencia Catastral	Proposta de Resolución
001801200NH27F	Parcialmente estimada

A proposta de resolución foi adoptada pola Comisión Informativa de Urbanismo e Medio Rural do Concello de Carballo, en sesión celebrada o 03/09/2013, segundo Acta que se incorpora neste mesmo Anexo do PXOM.

Nº Rexistro: 3494

Contido: Cambio de clasificación

Referencia Catastral	Proposta de Resolución
15019A11600151	Parcialmente estimada

A proposta de resolución foi adoptada pola Comisión Informativa de Urbanismo e Medio Rural do Concello de Carballo, en sesión celebrada o 23/07/2013, segundo Acta que se incorpora neste mesmo Anexo do PXOM.

Nº Rexistro: 3497

Contido: Cambio de clasificación

Referencia Catastral	Proposta de Resolución
15019A18100023	Desestimada
15019A18100024	Desestimada

A proposta de resolución foi adoptada pola Comisión Informativa de Urbanismo e Medio Rural do Concello de Carballo, en sesión celebrada o 18/06/2013, segundo Acta que se incorpora neste mesmo Anexo do PXOM.

Nº Rexistro: 3498

Contido: Modificación da ordenanza

Referencia Catastral	Proposta de Resolución
5252505NH2855S	Desestimada

A proposta de resolución foi adoptada pola Comisión Informativa de Urbanismo e Medio Rural do Concello de Carballo, en sesión celebrada o 24/10/2013, segundo Acta que se incorpora neste mesmo Anexo do PXOM.

XUNTA DE GALICIA
Aprobado definitivamente por Orde da Conselleira de Medio Ambiente e Ordenación do Territorio
de data - 4 FEB. 2016
A xefa do servizo de Planificación Urbanística III
Lucía Linares Yáñez

Nº Rexistro: 3518

Contido: Cambio de clasificación

Referencia Catastral	Proposta de Resolución
15019A20600052	Desestimada
15019A20600053	Desestimada
15019A20600054	Desestimada
15019A20600055	Desestimada
15019A20600056	Desestimada
15019A20600057	Desestimada
15019A20600058	Desestimada

APROBADO PROVISIONALMENTE POLO PLENO En sesión de data, 18 NOV 2015 O SECRETARIO

A proposta de resolución foi adoptada por non cumprirse cos requisitos legalmente establecidos, e cos criterios e obxectivos establecidos pola Comisión Informativa de Urbanismo e Medio Rural do Concello de Carballo.

Nº Rexistro: 3519

Contido: A parcela está incluida parcialmente na clasificación. Se solicita a súa inclusión total

Referencia Catastral	Proposta de Resolución
8748301NH2784N	Parcialmente estimada

A proposta de resolución foi adoptada pola Comisión Informativa de Urbanismo e Medio Rural do Concello de Carballo, en sesión celebrada o 12/09/2013, segundo Acta que se incorpora neste mesmo Anexo do PXOM.

Nº Rexistro: 3521

Contido: Cambio de clasificación

Referencia Catastral	Proposta de Resolución
8951102NH2785S	Desestimada

A proposta de resolución foi adoptada por non cumprirse cos requisitos legalmente establecidos, e cos criterios e obxectivos establecidos pola Comisión Informativa de Urbanismo e Medio Rural do Concello de Carballo.

Nº Rexistro: 3522

Contido: Cambio de clasificación

Referencia Catastral	Proposta de Resolución
8951104NH2785S	Parcialmente estimada

A proposta de resolución foi adoptada por cumprirse parcialmente cos requisitos legalmente establecidos, e cos criterios e obxectivos establecidos pola Comisión Informativa de Urbanismo e Medio Rural do Concello de Carballo.

Nº Rexistro: 3523

Contido: A parcela está incluida parcialmente na clasificación. Se solicita a súa inclusión total

Referencia Catastral	Proposta de Resolución
8748303NH2784N	Parcialmente estimada

A proposta de resolución foi adoptada pola Comisión Informativa de Urbanismo e Medio Rural do Concello de Carballo, en sesións celebradas os 12/09/2013 e 16/09/2013, segundo Actas que se incorporan neste mesmo Anexo do PXOM.

Nº Rexistro: 3524

Contido: A parcela está incluida parcialmente na clasificación. Se solicita a súa inclusión total

Referencia Catastral	Proposta de Resolución
3809903NH2931S	Parcialmente estimada

A proposta de resolución foi adoptada pola Comisión Informativa de Urbanismo e Medio Rural do Concello de Carballo, en sesión celebrada o 10/09/2013, segundo Acta que se incorpora neste mesmo Anexo do PXOM.

XUNTA DE GALICIA Aprobado definitivamente por Orde da Conselleria de Medio Ambiente e Ordenación do Territorio de data - 4 FEB. 2016 A xefa do servizo de Planificación Urbanística III Lucía Linares Yáñez

Nº Rexistro: 3525

Contido: Cambio de clasificación

Referencia Catastral	Proposta de Resolución
001900200NH28E	Desestimada

A proposta de resolución foi adoptada pola Comisión Informativa de Urbanismo e Medio Rural do Concello de Carballo, en sesión celebrada o 23/10/2013, segundo Acta que se incorpora neste mesmo Anexo do PXOM.

APROBADO PROVISIONALMENTE POLO PLENO
En sesión de data, 18 NOV 2015
O SECRETARIO

Nº Rexistro: 3526

Contido: Cambio de clasificación

Referencia Catastral	Proposta de Resolución
001401700NH28E	Desestimada

A proposta de resolución foi adoptada pola Comisión Informativa de Urbanismo e Medio Rural do Concello de Carballo, en sesión celebrada o 23/10/2013, segundo Acta que se incorpora neste mesmo Anexo do PXOM.

Nº Rexistro: 3527

Contido: Cambio de clasificación

Referencia Catastral	Proposta de Resolución
001401500NH28E	Desestimada

A proposta de resolución foi adoptada pola Comisión Informativa de Urbanismo e Medio Rural do Concello de Carballo, en sesión celebrada o 23/10/2013, segundo Acta que se incorpora neste mesmo Anexo do PXOM.

Nº Rexistro: 3528

Contido: Cambio de clasificación

Referencia Catastral	Proposta de Resolución
15019A02200024	Desestimada

A proposta de resolución foi adoptada pola Comisión Informativa de Urbanismo e Medio Rural do Concello de Carballo, en sesión celebrada o 23/10/2013, segundo Acta que se incorpora neste mesmo Anexo do PXOM.

Nº Rexistro: 3529

Contido: Cambio de clasificación

Referencia Catastral	Proposta de Resolución
15019A00300031	Estimada

A proposta de resolución foi adoptada pola Comisión Informativa de Urbanismo e Medio Rural do Concello de Carballo, en sesión celebrada o 16/09/2013, segundo Acta que se incorpora neste mesmo Anexo do PXOM.

Nº Rexistro: 3530

Contido: Cambio de clasificación

Referencia Catastral	Proposta de Resolución
15019A04000356	Desestimada
15019A08600238	Desestimada

A proposta de resolución foi adoptada pola Comisión Informativa de Urbanismo e Medio Rural do Concello de Carballo, en sesións celebradas os 28/08/2013 e 04/10/2013, segundo Actas que se incorporan neste mesmo Anexo do PXOM.

Nº Rexistro: 3531

Contido: Modificación das aliñacións

Referencia Catastral	Proposta de Resolución
5446822NH2854N	Estimada

A proposta de resolución foi adoptada pola Comisión Informativa de Urbanismo e Medio Rural do Concello de Carballo, en sesións celebradas os 07/11/2013 e 13/11/2013, segundo Actas que se incorporan neste mesmo Anexo do PXOM.

XUNTA DE GALICIA
Aprobado definitivamente por Orde da Conselleira de Medio Ambiente e Ordenación do Territorio
de data - 4 FEB. 2016
A xefa do servizo de Planificación Urbanística III
Lucía Linares Yáñez

Nº Rexistro: 3532

Contido: Cambio de clasificación

Referencia Catastral	Proposta de Resolución
3645104NH2834N	Estimada

A proposta de resolución foi adoptada pola Comisión Informativa de Urbanismo e Medio Rural do Concello de Carballo, en sesión celebrada o 16/09/2013, segundo Acta que se incorpora neste mesmo Anexo do PXOM.

APROBADO PROVISIONALMENTE POLO PLENO En sesión de data, 16 NOV 2015 O SECRETARIO

Nº Rexistro: 3533

Contido: A parcela está incluida parcialmente na clasificación. Se solicita a súa inclusión total

Referencia Catastral	Proposta de Resolución
7057117NH2875N	Estimada

A proposta de resolución foi adoptada pola Comisión Informativa de Urbanismo e Medio Rural do Concello de Carballo, en sesións celebradas os 10/07/2013 e 28/08/2013, segundo Actas que se incorporan neste mesmo Anexo do PXOM.

Nº Rexistro: 3534

Contido: Cambio de clasificación

Referencia Catastral	Proposta de Resolución
3645105NH2834N	Estimada

A proposta de resolución foi adoptada pola Comisión Informativa de Urbanismo e Medio Rural do Concello de Carballo, en sesión celebrada o 16/09/2013, segundo Acta que se incorpora neste mesmo Anexo do PXOM.

Nº Rexistro: 3535

Contido: Cambio de clasificación

Referencia Catastral	Proposta de Resolución
15019A21900003	Desestimada

A proposta de resolución foi adoptada pola Comisión Informativa de Urbanismo e Medio Rural do Concello de Carballo, en sesións celebradas os 23/07/2013 e 18/06/2013, segundo Actas que se incorporan neste mesmo Anexo do PXOM.

Nº Rexistro: 3536

Contido: Cambio de clasificación

Referencia Catastral	Proposta de Resolución
000401100NH28C	Estimada

A proposta de resolución foi adoptada pola Comisión Informativa de Urbanismo e Medio Rural do Concello de Carballo, en sesión celebrada o 23/07/2013, segundo Acta que se incorpora neste mesmo Anexo do PXOM.

Nº Rexistro: 3537

Contido: A parcela está incluida parcialmente na clasificación. Se solicita a súa inclusión total

Referencia Catastral	Proposta de Resolución
002100200NH39A	Parcialmente estimada

A proposta de resolución foi adoptada pola Comisión Informativa de Urbanismo e Medio Rural do Concello de Carballo, en sesión celebrada o 18/06/2013, segundo Acta que se incorpora neste mesmo Anexo do PXOM.

Nº Rexistro: 3538

Contido: Cambio de clasificación

Referencia Catastral	Proposta de Resolución
1993202NH3719S	Estimada

XUNTA DE GALICIA Aprobado definitivamente por Orde da Conselleira de Medio Ambiente e Ordenación do Territorio de data - 4 FEB. 2016 A xefa do servizo de Planificación Urbanística III Lucía Linares Yáñez

A proposta de resolución foi adoptada por cumprirse cos requisitos legalmente establecidos, e cos criterios e obxectivos establecidos pola Comisión Informativa de Urbanismo e Medio Rural do Concello de Carballo.

Nº Rexistro: 3539

Contido: Modificación da ordenanza

Referencia Catastral	Proposta de Resolución
5843702NH2854S	Desestimada

A proposta de resolución foi adoptada pola Comisión Informativa de Urbanismo e Medio Rural do Concello de Carballo, en sesión celebrada o 31/10/2013, segundo Acta que se incorpora neste mesmo Anexo do PXOM.

Nº Rexistro: 3540

Contido: Modificación da ordenanza

Referencia Catastral	Proposta de Resolución
002000700NH29C	Estimada

Contido: Modificación das aliñacións

Referencia Catastral	Proposta de Resolución
002000700NH29C	Parcialmente estimada

A proposta de resolución foi adoptada pola Comisión Informativa de Urbanismo e Medio Rural do Concello de Carballo, en sesión celebrada o 03/10/2013, segundo Acta que se incorpora neste mesmo Anexo do PXOM.

APROBADO PROVISIONALMENTE POLO PLENO
En sesión de data, 18 NOV 2015
O SECRETARIO

Nº Rexistro: 3541

Contido: Modificación da ordenanza

Referencia Catastral	Proposta de Resolución
4845209NH2844N	Desestimada
4845210NH2844N	Desestimada
4845211NH2844N	Desestimada

A proposta de resolución foi adoptada pola Comisión Informativa de Urbanismo e Medio Rural do Concello de Carballo, en sesión celebrada o 30/10/2013, segundo Acta que se incorpora neste mesmo Anexo do PXOM.

Nº Rexistro: 3542

Contido: Modificación das aliñacións

Referencia Catastral	Proposta de Resolución
3631805NH2941N	Parcialmente estimada

A proposta de resolución foi adoptada pola Comisión Informativa de Urbanismo e Medio Rural do Concello de Carballo, en sesión celebrada o 03/10/2013, segundo Acta que se incorpora neste mesmo Anexo do PXOM.

Nº Rexistro: 3543

Contido: Cambio de clasificación

Referencia Catastral	Proposta de Resolución
4154701NH2845S	Desestimada

Contido: Modificación das aliñacións

Referencia Catastral	Proposta de Resolución
4154701NH2845S	Estimada

A proposta de resolución foi adoptada pola Comisión Informativa de Urbanismo e Medio Rural do Concello de Carballo, en sesión celebrada o 10/10/2013, segundo Acta que se incorpora neste mesmo Anexo do PXOM.

Nº Rexistro: 3544

Contido: A parcela está incluida parcialmente na clasificación. Se solicita a súa inclusión total

Referencia Catastral	Proposta de Resolución
0433305NH3903S	Desestimada

A proposta de resolución foi adoptada pola Comisión Informativa de Urbanismo e Medio Rural do Concello de Carballo, en sesión celebrada o 10/09/2013, segundo Acta que se incorpora neste mesmo Anexo do PXOM.

Nº Rexistro: 3545

Contido: Modificación da ordenanza

Referencia Catastral	Proposta de Resolución
4353407NH2845S	Desestimada

A proposta de resolución foi adoptada pola Comisión Informativa de Urbanismo e Medio Rural do Concello de Carballo, en sesións celebradas os 10/10/2013 e 24/10/2013, segundo Actas que se incorporan neste mesmo Anexo do PXOM.

XUNTA DE GALICIA
Aprobado definitivamente por Orde da Conselleira de Medio Ambiente e Ordenación do Territorio
de data - 4 FEB. 2016
A xefa do servizo de Planificación Urbanística III
Lucía Linares Yáñez

Nº Rexistro: 3546

Contido: Modificación da ordenanza

Referencia Catastral	Proposta de Resolución
5342307NH2854S	Estimada

A proposta de resolución foi adoptada pola Comisión Informativa de Urbanismo e Medio Rural do Concello de Carballo, en sesións celebradas os 31/10/2013 e 13/11/2013, segundo Actas que se incorporan neste mesmo Anexo do PXOM.

APROBADO PROVISIONALMENTE POLO PLENO En sesión de data, 18 NOV 2015 O SECRETARIO

Nº Rexistro: 3547

Contido: Cambio de clasificación

Referencia Catastral	Proposta de Resolución
001402200NH28E	Desestimada

A proposta de resolución foi adoptada pola Comisión Informativa de Urbanismo e Medio Rural do Concello de Carballo, en sesión celebrada o 23/10/2013, segundo Acta que se incorpora neste mesmo Anexo do PXOM.

Nº Rexistro: 3548

Contido: Cambio de clasificación

Referencia Catastral	Proposta de Resolución
001901200NH28E	Desestimada

A proposta de resolución foi adoptada pola Comisión Informativa de Urbanismo e Medio Rural do Concello de Carballo, en sesión celebrada o 23/10/2013, segundo Acta que se incorpora neste mesmo Anexo do PXOM.

Nº Rexistro: 3549

Contido: Cambio de clasificación

Referencia Catastral	Proposta de Resolución
15019A02200222	Desestimada

A proposta de resolución foi adoptada pola Comisión Informativa de Urbanismo e Medio Rural do Concello de Carballo, en sesión celebrada o 23/10/2013, segundo Acta que se incorpora neste mesmo Anexo do PXOM.

Nº Rexistro: 3550

Contido: Cambio de clasificación

Referencia Catastral	Proposta de Resolución
15019A02200225	Desestimada

A proposta de resolución foi adoptada pola Comisión Informativa de Urbanismo e Medio Rural do Concello de Carballo, en sesión celebrada o 23/10/2013, segundo Acta que se incorpora neste mesmo Anexo do PXOM.

Nº Rexistro: 3551

Contido: Cambio de clasificación

Referencia Catastral	Proposta de Resolución
15019A02200221	Desestimada

A proposta de resolución foi adoptada pola Comisión Informativa de Urbanismo e Medio Rural do Concello de Carballo, en sesión celebrada o 23/10/2013, segundo Acta que se incorpora neste mesmo Anexo do PXOM.

Nº Rexistro: 3552

Contido: A parcela está incluida parcialmente na clasificación. Se solicita a súa inclusión total

Referencia Catastral	Proposta de Resolución
15019A18100019	Parcialmente estimada

Contido: Cambio de clasificación

Referencia Catastral	Proposta de Resolución
15019A18100020	Desestimada
15019A18100021	Desestimada

A proposta de resolución foi adoptada pola Comisión Informativa de Urbanismo e Medio Rural do Concello de Carballo, en sesión celebrada o 18/06/2013, segundo Acta que se incorpora neste mesmo Anexo do PXOM.

XUNTA DE GALICIA Aprobado definitivamente por Orde da Consellería de Medio Ambiente e Ordenación do Territorio de data - 4 FEB. 2016 A xefa do servizo de Planificación Urbanística III Lucía Linares Yáñez

Nº Rexistro: 3553

Contido: Outras

Referencia Catastral	Proposta de Resolución
15019A04400086	Parcialmente estimada

A proposta de resolución foi adoptada pola Comisión Informativa de Urbanismo e Medio Rural do Concello de Carballo, en sesión celebrada o 03/10/2013, segundo Acta que se incorpora neste mesmo Anexo do PXOM.

APROBADO PROVISIONALMENTE POLO PLENO
En sesión celebrada
18 NOV 2015
O SECRETARIO

Nº Rexistro: 3554

Contido: Modificación da cartografía

Referencia Catastral	Proposta de Resolución
15019A19300130	Estimada
7176708NH2877N	Estimada

A proposta de resolución foi adoptada pola Comisión Informativa de Urbanismo e Medio Rural do Concello de Carballo, en sesión celebrada o 06/09/2013, segundo Acta que se incorpora neste mesmo Anexo do PXOM.

Nº Rexistro: 3555

Contido: Modificación da ordenanza

Referencia Catastral	Proposta de Resolución
5551217NH2855S	Estimada
5551218NH2855S	Estimada

Contido: Modificación das aliñacións

Referencia Catastral	Proposta de Resolución
4947604NH2844N	Desestimada

A proposta de resolución foi adoptada pola Comisión Informativa de Urbanismo e Medio Rural do Concello de Carballo, en sesións celebradas os 30/10/2013, 31/10/2013 e 07/11/2013, segundo Actas que se incorporan neste mesmo Anexo do PXOM.

Nº Rexistro: 3556

Contido: Modificación da ordenanza

Referencia Catastral	Proposta de Resolución
4750919NH2845S	Estimada
4750925NH2845S	Estimada

A proposta de resolución foi adoptada por cumprirse cos requisitos legalmente establecidos, e cos criterios e obxectivos establecidos pola Comisión Informativa de Urbanismo e Medio Rural do Concello de Carballo.

Nº Rexistro: 3557

Contido: Modificación da ordenanza

Referencia Catastral	Proposta de Resolución
5856146NH2855N	Desestimada
5856147NH2855N	Desestimada
5856148NH2855N	Desestimada
5856149NH2855N	Desestimada
5856150NH2855N	Desestimada
5856151NH2855N	Desestimada
5856190NH2855N	Desestimada
5856191NH2855N	Desestimada

XUNTA DE GALICIA
Aprobado definitivamente por Orde da Conselleira de Medio Ambiente e Ordenación do Territorio
de data - 4 FEB. 2016
A xefa do servizo de Planificación Urbanística III
Lucía Linares Yáñez

A proposta de resolución foi adoptada pola Comisión Informativa de Urbanismo e Medio Rural do Concello de Carballo, en sesións celebradas os 24/10/2013 e 30/10/2013, segundo Actas que se incorporan neste mesmo Anexo do PXOM.

Nº Rexistro: 3558

Contido: Cambio de clasificación

Referencia Catastral	Proposta de Resolución
001401300NH28E	Desestimada

A proposta de resolución foi adoptada pola Comisión Informativa de Urbanismo e Medio Rural do Concello de Carballo, en sesión celebrada o 23/10/2013, segundo Acta que se incorpora neste mesmo Anexo do PXOM.

Nº Rexistro: 3559

Contido: Cambio de clasificación

Referencia Catastral	Proposta de Resolución
15019A02200223	Desestimada

A proposta de resolución foi adoptada pola Comisión Informativa de Urbanismo e Medio Rural do Concello de Carballo, en sesión celebrada o 23/10/2013, segundo Acta que se incorpora neste mesmo Anexo do PXOM.

Nº Rexistro: 3560

Contido: Cambio de clasificación

Referencia Catastral	Proposta de Resolución
15019A02200224	Desestimada

A proposta de resolución foi adoptada pola Comisión Informativa de Urbanismo e Medio Rural do Concello de Carballo, en sesión celebrada o 23/10/2013, segundo Acta que se incorpora neste mesmo Anexo do PXOM.

Nº Rexistro: 3561

Contido: Cambio de clasificación

Referencia Catastral	Proposta de Resolución
001901300NH28E	Desestimada

A proposta de resolución foi adoptada pola Comisión Informativa de Urbanismo e Medio Rural do Concello de Carballo, en sesión celebrada o 23/10/2013, segundo Acta que se incorpora neste mesmo Anexo do PXOM.

Nº Rexistro: 3562

Contido: Cambio de clasificación

Referencia Catastral	Proposta de Resolución
001901800NH28E	Desestimada

A proposta de resolución foi adoptada pola Comisión Informativa de Urbanismo e Medio Rural do Concello de Carballo, en sesión celebrada o 23/10/2013, segundo Acta que se incorpora neste mesmo Anexo do PXOM.

Nº Rexistro: 3563

Contido: Cambio de clasificación

Referencia Catastral	Proposta de Resolución
001900100NH28E	Desestimada

A proposta de resolución foi adoptada pola Comisión Informativa de Urbanismo e Medio Rural do Concello de Carballo, en sesión celebrada o 23/10/2013, segundo Acta que se incorpora neste mesmo Anexo do PXOM.

Nº Rexistro: 3564

Contido: Cambio de clasificación

Referencia Catastral	Proposta de Resolución
001900900NH28E	Desestimada

A proposta de resolución foi adoptada pola Comisión Informativa de Urbanismo e Medio Rural do Concello de Carballo, en sesión celebrada o 23/10/2013, segundo Acta que se incorpora neste mesmo Anexo do PXOM.

Nº Rexistro: 3565

Contido: Cambio de clasificación

Referencia Catastral	Proposta de Resolución
15019A09100146	Desestimada

A proposta de resolución foi adoptada pola Comisión Informativa de Urbanismo e Medio Rural do Concello de Carballo, en sesión celebrada o 30/07/2013, segundo Acta que se incorpora neste mesmo Anexo do PXOM.

Nº Rexistro: 3566

Contido: Cambio de clasificación

Referencia Catastral	Proposta de Resolución
001901100NH28E	Desestimada

A proposta de resolución foi adoptada pola Comisión Informativa de Urbanismo e Medio Rural do Concello de Carballo, en sesión celebrada o 23/10/2013, segundo Acta que se incorpora neste mesmo Anexo do PXOM.

APROBADO PROVISIONALMENTE POLO PLENO En sesión de data, 18 NOV 2015 O SECRETARIO

CONCELLO DE CARBALLO

XUNTA DE GALICIA
Aprobado definitivamente por Orde da Conselleira de Medio Ambiente e Ordenación do Territorio de data - 4 FEB. 2016
A xefa do servizo de Planificación Urbanística III
Lucía Linares Yáñez

Nº Rexistro: 3567

Contido: Cambio de clasificación

Referencia Catastral	Proposta de Resolución
6837701NH2863N	Estimada

A proposta de resolución foi adoptada por cumprirse cos requisitos legalmente establecidos, e cos criterios e obxectivos establecidos pola Comisión Informativa de Urbanismo e Medio Rural do Concello de Carballo.

APROBADO PROVISIONALMENTE POLO PLENO
En sesión celebrada,
18 NOV. 2015
O SECRETARIO

Nº Rexistro: 3568

Contido: Cambio de clasificación

Referencia Catastral	Proposta de Resolución
001901700NH28E	Desestimada

A proposta de resolución foi adoptada pola Comisión Informativa de Urbanismo e Medio Rural do Concello de Carballo, en sesión celebrada o 23/10/2013, segundo Acta que se incorpora neste mesmo Anexo do PXOM.

Nº Rexistro: 3569

Contido: Cambio de clasificación

Referencia Catastral	Proposta de Resolución
15019A19600130	Estimada

A proposta de resolución foi adoptada pola Comisión Informativa de Urbanismo e Medio Rural do Concello de Carballo, en sesión celebrada o 10/09/2013, segundo Acta que se incorpora neste mesmo Anexo do PXOM.

Nº Rexistro: 3570

Contido: Cambio de clasificación

Referencia Catastral	Proposta de Resolución
001402000NH28E	Desestimada

A proposta de resolución foi adoptada pola Comisión Informativa de Urbanismo e Medio Rural do Concello de Carballo, en sesión celebrada o 23/10/2013, segundo Acta que se incorpora neste mesmo Anexo do PXOM.

Nº Rexistro: 3571

Contido: Cambio de clasificación

Referencia Catastral	Proposta de Resolución
15019A08300047	Estimada

A proposta de resolución foi adoptada por cumprirse cos requisitos legalmente establecidos, e cos criterios e obxectivos establecidos pola Comisión Informativa de Urbanismo e Medio Rural do Concello de Carballo.

Nº Rexistro: 3572

Contido: A parcela está incluida parcialmente na clasificación. Se solicita a súa inclusión total

Referencia Catastral	Proposta de Resolución
15019A19600128	Estimada

A proposta de resolución foi adoptada pola Comisión Informativa de Urbanismo e Medio Rural do Concello de Carballo, en sesión celebrada o 10/09/2013, segundo Acta que se incorpora neste mesmo Anexo do PXOM.

Nº Rexistro: 3573

Contido: A parcela está incluida parcialmente na clasificación. Se solicita a súa inclusión total

Referencia Catastral	Proposta de Resolución
15019A01700076	Parcialmente estimada

A proposta de resolución foi adoptada pola Comisión Informativa de Urbanismo e Medio Rural do Concello de Carballo, en sesión celebrada o 16/09/2013, segundo Acta que se incorpora neste mesmo Anexo do PXOM.

Nº Rexistro: 3574

XUNTA DE GALICIA
Aprobado definitivamente por Orde da Conselleira de Medio Ambiente e Ordenación do Territorio
de data - 4 FEB. 2016
A xefa do servizo de Planificación Urbanística III
Lucía Linares Yáñez

Contido: Cambio de clasificación

Referencia Catastral	Proposta de Resolución
002400200NH28G	Desestimada
002400200NH28G	Desestimada

A proposta de resolución foi adoptada pola Comisión Informativa de Urbanismo e Medio Rural do Concello de Carballo, en sesións celebradas os 13/11/2013 e 14/11/2013, segundo Actas que se incorporan neste mesmo Anexo do PXOM.

Nº Rexistro: 3575

Contido: Cambio de clasificación

Referencia Catastral	Proposta de Resolución
15019A08200094	Estimada
15019A08200106	Estimada
15019A08200107	Estimada
15019A08200118	Estimada
15019A08200119	Estimada
6054501NH2865N	Estimada

A proposta de resolución foi adoptada pola Comisión Informativa de Urbanismo e Medio Rural do Concello de Carballo, en sesión celebrada o 23/10/2013, segundo Acta que se incorpora neste mesmo Anexo do PXOM.

Nº Rexistro: 3578

Contido: Modificación da ordenanza

Referencia Catastral	Proposta de Resolución
5542912NH2854S	Desestimada
5542913NH2854S	Desestimada

A proposta de resolución foi adoptada pola Comisión Informativa de Urbanismo e Medio Rural do Concello de Carballo, en sesión celebrada o 06/11/2013, segundo Acta que se incorpora neste mesmo Anexo do PXOM.

Nº Rexistro: 3581

Contido: Cambio de clasificación

Referencia Catastral	Proposta de Resolución
002501200NH29D	Desestimada
15019A20600181	Desestimada
15019A20600186	Desestimada

A proposta de resolución foi adoptada pola Comisión Informativa de Urbanismo e Medio Rural do Concello de Carballo, en sesión celebrada o 12/09/2013, segundo Acta que se incorpora neste mesmo Anexo do PXOM.

Nº Rexistro: 3584

Contido: Cambio de clasificación

Referencia Catastral	Proposta de Resolución
6226532NH2962N	Estimada
6226533NH2962N	Estimada

A proposta de resolución foi adoptada por cumprirse cos requisitos legalmente establecidos, e cos criterios e obxectivos establecidos pola Comisión Informativa de Urbanismo e Medio Rural do Concello de Carballo.

Nº Rexistro: 3585

Contido: Cambio de clasificación

Referencia Catastral	Proposta de Resolución
7025708NH2972S	Desestimada

A proposta de resolución foi adoptada por non cumprirse cos requisitos legalmente establecidos, e cos criterios e obxectivos establecidos pola Comisión Informativa de Urbanismo e Medio Rural do Concello de Carballo.

Nº Rexistro: 3586

Contido: Cambio de clasificación

Referencia Catastral	Proposta de Resolución
15019A08600244	Desestimada

A proposta de resolución foi adoptada por non cumprirse cos requisitos legalmente establecidos, e cos criterios e obxectivos establecidos pola Comisión Informativa de Urbanismo e Medio Rural do Concello de Carballo.

APROBADO PROVISIONALMENTE POLO PLENO
En sesión de data, 18 NOV 2015
O SECRETARIO

XUNTA DE GALICIA
Aprobado definitivamente por Orde da Consellería de Medio Ambiente e Ordenación do Territorio
de data - 4 FEB. 2016
A xefa do servizo de Planificación Urbanística III
Lucía Linares Yáñez

Nº Rexistro: 3588

Contido: Cambio de clasificación

Referencia Catastral	Proposta de Resolución
15019A08600281	Estimada

A proposta de resolución foi adoptada pola Comisión Informativa de Urbanismo e Medio Rural do Concello de Carballo, en sesión celebrada o 28/08/2013, segundo Acta que se incorpora neste mesmo Anexo do PXOM.

APROBADO PROVISIONALMENTE POLO PLENO
En sesión de data
18 NOV 2015
O SECRETARIO

Nº Rexistro: 3591

Contido: Modificación da ordenanza

Referencia Catastral	Proposta de Resolución
4840422NH2844S	Desestimada
4840424NH2844S	Desestimada

A proposta de resolución foi adoptada pola Comisión Informativa de Urbanismo e Medio Rural do Concello de Carballo, en sesión celebrada o 06/11/2013, segundo Acta que se incorpora neste mesmo Anexo do PXOM.

Nº Rexistro: 3593

Contido: Cambio de clasificación

Referencia Catastral	Proposta de Resolución
15019A06800038	Parcialmente estimada

A proposta de resolución foi adoptada por cumprirse parcialmente cos requisitos legalmente establecidos, e cos criterios e obxectivos establecidos pola Comisión Informativa de Urbanismo e Medio Rural do Concello de Carballo.

Nº Rexistro: 3594

Contido: Cambio de clasificación

Referencia Catastral	Proposta de Resolución
15019A08400381	Desestimada

A proposta de resolución foi adoptada pola Comisión Informativa de Urbanismo e Medio Rural do Concello de Carballo, en sesión celebrada o 16/10/2013, segundo Acta que se incorpora neste mesmo Anexo do PXOM.

Nº Rexistro: 3595

Contido: Modificación da ordenanza

Referencia Catastral	Proposta de Resolución
6043902NH2864S	Desestimada

A proposta de resolución foi adoptada pola Comisión Informativa de Urbanismo e Medio Rural do Concello de Carballo, en sesión celebrada o 31/10/2013, segundo Acta que se incorpora neste mesmo Anexo do PXOM.

Nº Rexistro: 3597

Contido: A parcela está incluida parcialmente na clasificación. Se solicita a súa inclusión total

Referencia Catastral	Proposta de Resolución
5236614NH2853N	Parcialmente estimada

A proposta de resolución foi adoptada pola Comisión Informativa de Urbanismo e Medio Rural do Concello de Carballo, en sesións celebradas os 10/07/2013 e 03/09/2013, segundo Actas que se incorporan neste mesmo Anexo do PXOM.

Nº Rexistro: 3598

Contido: Cambio de clasificación

Referencia Catastral	Proposta de Resolución
15019A24000143	Desestimada

A proposta de resolución foi adoptada pola Comisión Informativa de Urbanismo e Medio Rural do Concello de Carballo, en sesións celebradas os 23/09/2013 e 13/11/2013, segundo Actas que se incorporan neste mesmo Anexo do PXOM.

XUNTA DE GALICIA
Aprobado definitivamente por Orde da Conselleira de Medio Ambiente e Ordenación do Territorio
de data - 4 FEB. 2016
A xefa do servizo de Planificación Urbanística III
Lucía Linares Yáñez

Nº Rexistro: 3600

Contido: Cambio de clasificación

Referencia Catastral	Proposta de Resolución
15019A08600284	Desestimada

A proposta de resolución foi adoptada por non cumprirse cos requisitos legalmente establecidos, e cos criterios e obxectivos establecidos pola Comisión Informativa de Urbanismo e Medio Rural do Concello de Carballo.

APROBADO PROVISIONALMENTE POLO PLENO
En sesión de data, 15 MAY. 2015
O SECRETARIO
CONCELLO DE CARBALLO

Nº Rexistro: 3601

Contido: Cambio de clasificación

Referencia Catastral	Proposta de Resolución
15019A04000330	Parcialmente estimada

A proposta de resolución foi adoptada pola Comisión Informativa de Urbanismo e Medio Rural do Concello de Carballo, en sesión celebrada o 10/09/2013, segundo Acta que se incorpora neste mesmo Anexo do PXOM.

Nº Rexistro: 3602

Contido: Delimitación de novo asentamento

Referencia Catastral	Proposta de Resolución
001400200NH28C	Desestimada

A proposta de resolución foi adoptada pola Comisión Informativa de Urbanismo e Medio Rural do Concello de Carballo, en sesións celebradas os 13/11/2013 e 14/11/2013, segundo Actas que se incorporan neste mesmo Anexo do PXOM.

Nº Rexistro: 3603

Contido: Delimitación de novo asentamento

Referencia Catastral	Proposta de Resolución
001400200NH28C	Desestimada

A proposta de resolución foi adoptada pola Comisión Informativa de Urbanismo e Medio Rural do Concello de Carballo, en sesións celebradas os 13/11/2013 e 14/11/2013, segundo Actas que se incorporan neste mesmo Anexo do PXOM.

Nº Rexistro: 3604

Contido: Modificación das condicións de xestión

Referencia Catastral	Proposta de Resolución
4647428NH2844N	Estimada

A proposta de resolución foi adoptada pola Comisión Informativa de Urbanismo e Medio Rural do Concello de Carballo, en sesión celebrada o 16/10/2013, segundo Acta que se incorpora neste mesmo Anexo do PXOM.

Nº Rexistro: 3605

Contido: A parcela está incluida parcialmente na clasificación. Se solicita a súa inclusión total

Referencia Catastral	Proposta de Resolución
15019A09400054	Desestimada

A proposta de resolución foi adoptada pola Comisión Informativa de Urbanismo e Medio Rural do Concello de Carballo, en sesión celebrada o 18/06/2013, segundo Acta que se incorpora neste mesmo Anexo do PXOM.

Nº Rexistro: 3606

Contido: Cambio de clasificación

Referencia Catastral	Proposta de Resolución
8651402NH2885S	Desestimada

A proposta de resolución foi adoptada pola Comisión Informativa de Urbanismo e Medio Rural do Concello de Carballo, en sesión celebrada o 20/08/2013, segundo Acta que se incorpora neste mesmo Anexo do PXOM.

XUNTA DE GALICIA
Aprobado definitivamente por Orde da Conselleira de Medio Ambiente e Ordenación do Territorio
de data - 4 FEB. 2016
A xefa do servizo de Planificación Urbanística III
Lucía Linares Yáñez

Nº Rexistro: 3607

Contido: A parcela está incluida parcialmente na clasificación. Se solicita a súa inclusión total

Referencia Catastral	Proposta de Resolución
15019A09200468	Desestimada

Contido: Cambio de clasificación

Referencia Catastral	Proposta de Resolución
8446912NH2884N	Estimada

A proposta de resolución foi adoptada pola Comisión Informativa de Urbanismo e Medio Rural do Concello de Carballo, en sesión celebrada o 20/08/2013, segundo Acta que se incorpora neste mesmo Anexo do PXOM.

APROBADO PROVISIONALMENTE POLO PLENO
En sesión de data, 18 NOV 2015
O SECRETARIO

Nº Rexistro: 3608

Contido: Cambio de clasificación

Referencia Catastral	Proposta de Resolución
15019A09800038	Desestimada

A proposta de resolución foi adoptada por non cumprirse cos requisitos legalmente establecidos, e cos criterios e obxectivos establecidos pola Comisión Informativa de Urbanismo e Medio Rural do Concello de Carballo.

Nº Rexistro: 3609

Contido: Cambio de clasificación

Referencia Catastral	Proposta de Resolución
15019A00100049	Desestimada

A proposta de resolución foi adoptada pola Comisión Informativa de Urbanismo e Medio Rural do Concello de Carballo, en sesión celebrada o 10/10/2013, segundo Acta que se incorpora neste mesmo Anexo do PXOM.

Nº Rexistro: 3610

Contido: Cambio de clasificación

Referencia Catastral	Proposta de Resolución
15019A07400006	Desestimada

A proposta de resolución foi adoptada por non cumprirse cos requisitos legalmente establecidos, e cos criterios e obxectivos establecidos pola Comisión Informativa de Urbanismo e Medio Rural do Concello de Carballo.

Nº Rexistro: 3611

Contido: Cambio de clasificación

Referencia Catastral	Proposta de Resolución
15019A22300023	Desestimada

A proposta de resolución foi adoptada pola Comisión Informativa de Urbanismo e Medio Rural do Concello de Carballo, en sesión celebrada o 06/09/2013, segundo Acta que se incorpora neste mesmo Anexo do PXOM.

Nº Rexistro: 3612

Contido: Modificación da ordenanza

Referencia Catastral	Proposta de Resolución
5040201NH2854S	Desestimada
5040202NH2854S	Desestimada
5040203NH2854S	Desestimada
5040209NH2854S	Desestimada
5040210NH2854S	Desestimada

A proposta de resolución foi adoptada pola Comisión Informativa de Urbanismo e Medio Rural do Concello de Carballo, en sesión celebrada o 06/11/2013, segundo Acta que se incorpora neste mesmo Anexo do PXOM.

XUNTA DE GALICIA
Aprobado definitivamente por Orde da Conselleira de Medio Ambiente e Ordenación do Territorio
de data - 4 FEB. 2016
A xefa do servizo de Planificación Urbanística III
Lucía Linares Yáñez

Nº Rexistro: 3613

Contido: Cambio de clasificación

Referencia Catastral	Proposta de Resolución
15019A22300024	Desestimada

A proposta de resolución foi adoptada pola Comisión Informativa de Urbanismo e Medio Rural do Concello de Carballo, en sesión celebrada o 06/09/2013, segundo Acta que se incorpora neste mesmo Anexo do PXOM.

Nº Rexistro: 3614

Contido: Modificación das aliñacións

Referencia Catastral	Proposta de Resolución
0131305NH3903S	Estimada

A proposta de resolución foi adoptada por cumprirse cos requisitos legalmente establecidos, e cos criterios e obxectivos establecidos pola Comisión Informativa de Urbanismo e Medio Rural do Concello de Carballo.

Nº Rexistro: 3615

Contido: Modificación da ordenanza

Referencia Catastral	Proposta de Resolución
4551901NH2845S	Desestimada

A proposta de resolución foi adoptada pola Comisión Informativa de Urbanismo e Medio Rural do Concello de Carballo, en sesión celebrada o 24/10/2013, segundo Acta que se incorpora neste mesmo Anexo do PXOM.

Nº Rexistro: 3616

Contido: Cambio de clasificación

Referencia Catastral	Proposta de Resolución
7945905NH2974N	Parcialmente estimada

A proposta de resolución foi adoptada pola Comisión Informativa de Urbanismo e Medio Rural do Concello de Carballo, en sesión celebrada o 06/09/2013, segundo Acta que se incorpora neste mesmo Anexo do PXOM.

Nº Rexistro: 3617

Contido: Cambio de clasificación

Referencia Catastral	Proposta de Resolución
15019A23300022	Desestimada

A proposta de resolución foi adoptada pola Comisión Informativa de Urbanismo e Medio Rural do Concello de Carballo, en sesión celebrada o 10/09/2013, segundo Acta que se incorpora neste mesmo Anexo do PXOM.

Nº Rexistro: 3618

Contido: Modificación da ordenanza

Referencia Catastral	Proposta de Resolución
5542902NH2854S	Desestimada

A proposta de resolución foi adoptada pola Comisión Informativa de Urbanismo e Medio Rural do Concello de Carballo, en sesión celebrada o 06/11/2013, segundo Acta que se incorpora neste mesmo Anexo do PXOM.

Nº Rexistro: 3619

Contido: Cambio de clasificación

Referencia Catastral	Proposta de Resolución
15019A08000156	Desestimada

A proposta de resolución foi adoptada pola Comisión Informativa de Urbanismo e Medio Rural do Concello de Carballo, en sesión celebrada o 30/07/2013, segundo Acta que se incorpora neste mesmo Anexo do PXOM.

Nº Rexistro: 3620

Contido: Delimitación de novo asentamento

Referencia Catastral	Proposta de Resolución
15019A23900267	Parcialmente estimada

A proposta de resolución foi adoptada pola Comisión Informativa de Urbanismo e Medio Rural do Concello de Carballo, en sesións celebradas os 23/09/2013 e 13/11/2013, segundo Actas que se incorporan neste mesmo Anexo do PXOM.

APROBADO PROVISIONALMENTE POLO PLENO En sesión de data, 18 NOV 2015 O SECRETARIO

XUNTA DE GALICIA Aprobado definitivamente por Orde da Conselleira de Medio Ambiente e Ordenación do Territorio de data - 4 FEB. 2016 A xefa do servizo de Planificación Urbanística III Lucía Linares Yáñez

Nº Rexistro: 3621

Contido: Modificación na delimitación dos contornos de protección dos bens incluídos no catálogo

Referencia Catastral	Proposta de Resolución
3268513NH2836N	Desestimada

A proposta de resolución foi adoptada pola Comisión Informativa de Urbanismo e Medio Rural do Concello de Carballo, en sesión celebrada o 03/09/2013, segundo Acta que se incorpora neste mesmo Anexo do PXOM.

APROBADO PROVISIONALMENTE POLO PLENO En sesión de data, 18 NOV. 2013 O SECRETARIO

Nº Rexistro: 3622

Contido: Cambio de clasificación

Referencia Catastral	Proposta de Resolución
15019A22000046	Desestimada

A proposta de resolución foi adoptada pola Comisión Informativa de Urbanismo e Medio Rural do Concello de Carballo, en sesión celebrada o 18/06/2013, segundo Acta que se incorpora neste mesmo Anexo do PXOM.

Nº Rexistro: 3623

Contido: Cambio de clasificación

Referencia Catastral	Proposta de Resolución
5050820NH2855S	Desestimada
5050845NH2855S	Desestimada
5050846NH2855S	Desestimada

A proposta de resolución foi adoptada pola Comisión Informativa de Urbanismo e Medio Rural do Concello de Carballo, en sesión celebrada o 16/10/2013, segundo Acta que se incorpora neste mesmo Anexo do PXOM.

Nº Rexistro: 3624

Contido: Cambio de clasificación

Referencia Catastral	Proposta de Resolución
15019A21200254	Estimada
15019A21200266	Estimada

A proposta de resolución foi adoptada pola Comisión Informativa de Urbanismo e Medio Rural do Concello de Carballo, en sesión celebrada o 06/09/2013, segundo Acta que se incorpora neste mesmo Anexo do PXOM.

Nº Rexistro: 3625

Contido: Cambio de clasificación

Referencia Catastral	Proposta de Resolución
15019A22000051	Parcialmente estimada

A proposta de resolución foi adoptada pola Comisión Informativa de Urbanismo e Medio Rural do Concello de Carballo, en sesión celebrada o 18/06/2013, segundo Acta que se incorpora neste mesmo Anexo do PXOM.

Nº Rexistro: 3626

Contido: A parcela está incluida parcialmente na clasificación. Se solicita a súa inclusión total

Referencia Catastral	Proposta de Resolución
3929903NH2941S	Estimada

Contido: Modificación de trazados vinculantes e de Sistemas Xerais ou dotacións

Referencia Catastral	Proposta de Resolución
3929903NH2941S	Desestimada

A proposta de resolución foi adoptada pola Comisión Informativa de Urbanismo e Medio Rural do Concello de Carballo, en sesión celebrada o 03/10/2013, segundo Acta que se incorpora neste mesmo Anexo do PXOM.

Nº Rexistro: 3627

Contido: Cambio de clasificación

Referencia Catastral	Proposta de Resolución
6225817NH2962S	Estimada

A proposta de resolución foi adoptada por cumprirse cos requisitos legalmente establecidos e cos criterios e obxectivos establecidos pola Comisión Informativa de Urbanismo e Medio Rural do Concello de Carballo.

XUNTA DE GALICIA Aprobado definitivamente por Orde da Conselleira de Medio Ambiente e Ordenación do Territorio de data 1 FEB. 2016 A xefa do servizo de Planificación Urbanística III Lucía Linares Yáñez

Nº Rexistro: 3628

Contido: Cambio de clasificación

Referencia Catastral	Proposta de Resolución
8141324NH2884S	Estimada
8141325NH2884S	Estimada

A proposta de resolución foi adoptada pola Comisión Informativa de Urbanismo e Medio Rural do Concello de Carballo, en sesións celebradas os 03/07/2013 e 20/08/2013, segundo Actas que se incorporan neste mesmo Anexo do PXOM.

APROBADO PROVISIONALMENTE POLO PLENO En sesión de data, 18 NOV 2015 O SECRETARIO

Nº Rexistro: 3629

Contido: Cambio de clasificación

Referencia Catastral	Proposta de Resolución
15019A20800307	Estimada
15019A20800308	Estimada

A proposta de resolución foi adoptada pola Comisión Informativa de Urbanismo e Medio Rural do Concello de Carballo, en sesión celebrada o 06/09/2013, segundo Acta que se incorpora neste mesmo Anexo do PXOM.

Nº Rexistro: 3630

Contido: Cambio de clasificación

Referencia Catastral	Proposta de Resolución
15019A20800309	Estimada

A proposta de resolución foi adoptada pola Comisión Informativa de Urbanismo e Medio Rural do Concello de Carballo, en sesión celebrada o 06/09/2013, segundo Acta que se incorpora neste mesmo Anexo do PXOM.

Nº Rexistro: 3631

Contido: Cambio de clasificación

Referencia Catastral	Proposta de Resolución
8141324NH2884S	Estimada
8141325NH2884S	Estimada

A proposta de resolución foi adoptada por cumprirse cos requisitos legalmente establecidos, e cos criterios e obxectivos establecidos pola Comisión Informativa de Urbanismo e Medio Rural do Concello de Carballo.

Nº Rexistro: 3632

Contido: Cambio de clasificación

Referencia Catastral	Proposta de Resolución
15019A20800303	Desestimada
15019A20800304	Desestimada
15019A20800305	Desestimada

A proposta de resolución foi adoptada pola Comisión Informativa de Urbanismo e Medio Rural do Concello de Carballo, en sesión celebrada o 06/09/2013, segundo Acta que se incorpora neste mesmo Anexo do PXOM.

Nº Rexistro: 3633

Contido: Cambio de clasificación

Referencia Catastral	Proposta de Resolución
15019A20300273	Estimada

A proposta de resolución foi adoptada por cumprirse cos requisitos legalmente establecidos, e cos criterios e obxectivos establecidos pola Comisión Informativa de Urbanismo e Medio Rural do Concello de Carballo.

Nº Rexistro: 3634

Contido: Cambio de clasificación

Referencia Catastral	Proposta de Resolución
15019A04000230	Parcialmente estimada

A proposta de resolución foi adoptada pola Comisión Informativa de Urbanismo e Medio Rural do Concello de Carballo, en sesión celebrada o 03/10/2013, segundo Acta que se incorpora neste mesmo Anexo do PXOM.

XUNTA DE GALICIA Aprobado definitivamente por Orde da Conselleira de Medio Ambiente e Ordenación do Territorio de data - 4 FEB. 2016 A xefa do servizo de Planificación Urbanística III Lucía Linares Yáñez

APROBADO PROVISIONALMENTE
POLO PLENO
En sesión de data,
18 NOV 2015
O SECRETARIO

Nº Rexistro: 3635

Contido: Cambio de clasificación

Referencia Catastral	Proposta de Resolución
15019A03900039	Parcialmente estimada

A proposta de resolución foi adoptada pola Comisión Informativa de Urbanismo e Medio Rural do Concello de Carballo, en sesión celebrada o 10/09/2013, segundo Acta que se incorpora neste mesmo Anexo do PXOM.

Nº Rexistro: 3636

Contido: Cambio de clasificación

Referencia Catastral	Proposta de Resolución
15019A21300046	Estimada

A proposta de resolución foi adoptada por cumprirse cos requisitos legalmente establecidos, e cos criterios e obxectivos establecidos pola Comisión Informativa de Urbanismo e Medio Rural do Concello de Carballo.

Nº Rexistro: 3637

Contido: Cambio de clasificación

Referencia Catastral	Proposta de Resolución
15019A04000233	Desestimada

A proposta de resolución foi adoptada pola Comisión Informativa de Urbanismo e Medio Rural do Concello de Carballo, en sesión celebrada o 03/10/2013, segundo Acta que se incorpora neste mesmo Anexo do PXOM.

Nº Rexistro: 3638

Contido: Cambio de clasificación

Referencia Catastral	Proposta de Resolución
15019A04000234	Desestimada

A proposta de resolución foi adoptada pola Comisión Informativa de Urbanismo e Medio Rural do Concello de Carballo, en sesión celebrada o 03/10/2013, segundo Acta que se incorpora neste mesmo Anexo do PXOM.

Nº Rexistro: 3639

Contido: A parcela está incluida parcialmente na clasificación. Se solicita a súa inclusión total

Referencia Catastral	Proposta de Resolución
4826911NH2972N	Parcialmente estimada

A proposta de resolución foi adoptada pola Comisión Informativa de Urbanismo e Medio Rural do Concello de Carballo, en sesión celebrada o 06/09/2013, segundo Acta que se incorpora neste mesmo Anexo do PXOM.

Nº Rexistro: 3640

Contido: A parcela está incluida parcialmente na clasificación. Se solicita a súa inclusión total

Referencia Catastral	Proposta de Resolución
4826911NH2972N	Parcialmente estimada

Contido: Modificación das aliñacións

Referencia Catastral	Proposta de Resolución
4826911NH2972N	Estimada

A proposta de resolución foi adoptada pola Comisión Informativa de Urbanismo e Medio Rural do Concello de Carballo, en sesión celebrada o 06/09/2013, segundo Acta que se incorpora neste mesmo Anexo do PXOM.

Nº Rexistro: 3641

Contido: Cambio de clasificación

Referencia Catastral	Proposta de Resolución
002403800NH29C	Desestimada

A proposta de resolución foi adoptada pola Comisión Informativa de Urbanismo e Medio Rural do Concello de Carballo, en sesión celebrada o 03/10/2013, segundo Acta que se incorpora neste mesmo Anexo do PXOM.

XUNTA DE GALICIA
Aprobado definitivamente por Orde da Conselleira
de Medio Ambiente e Ordenación do Territorio
de data - 4 FEB. 2016
A xefa do servizo de Planificación
Urbanística III
Lucía Linares Yáñez

APROBADO PROVISIONALMENTE
POLO PLENO
En sesión de data,
18 NOV 2015

Nº Rexistro: 3642

Contido: Cambio de clasificación

Referencia Catastral	Proposta de Resolución
15019A04000242	Desestimada

A proposta de resolución foi adoptada pola Comisión Informativa de Urbanismo e Medio Rural do Concello de Carballo, en sesión celebrada o 03/10/2013, segundo Acta que se incorpora neste mesmo Anexo do PXOM.

Nº Rexistro: 3643

Contido: Cambio de clasificación

Referencia Catastral	Proposta de Resolución
002403600NH29C	Desestimada

A proposta de resolución foi adoptada por non cumprirse cos requisitos legalmente establecidos, e cos criterios e obxectivos establecidos pola Comisión Informativa de Urbanismo e Medio Rural do Concello de Carballo.

Nº Rexistro: 3644

Contido: Cambio de clasificación

Referencia Catastral	Proposta de Resolución
002404400NH29C	Desestimada

A proposta de resolución foi adoptada pola Comisión Informativa de Urbanismo e Medio Rural do Concello de Carballo, en sesión celebrada o 03/10/2013, segundo Acta que se incorpora neste mesmo Anexo do PXOM.

Nº Rexistro: 3645

Contido: A parcela está incluida parcialmente na clasificación. Se solicita a súa inclusión total

Referencia Catastral	Proposta de Resolución
15019A19500173	Desestimada

A proposta de resolución foi adoptada pola Comisión Informativa de Urbanismo e Medio Rural do Concello de Carballo, en sesión celebrada o 10/09/2013, segundo Acta que se incorpora neste mesmo Anexo do PXOM.

Nº Rexistro: 3646

Contido: Cambio de clasificación

Referencia Catastral	Proposta de Resolución
15019A19500179	Estimada

A proposta de resolución foi adoptada por cumprirse cos requisitos legalmente establecidos, e cos criterios e obxectivos establecidos pola Comisión Informativa de Urbanismo e Medio Rural do Concello de Carballo.

Nº Rexistro: 3647

Contido: Modificación da cartografía

Referencia Catastral	Proposta de Resolución
8708701NH2980N	Desestimada

A proposta de resolución foi adoptada pola Comisión Informativa de Urbanismo e Medio Rural do Concello de Carballo, en sesión celebrada o 18/06/2013, segundo Acta que se incorpora neste mesmo Anexo do PXOM.

Nº Rexistro: 3648

Contido: Cambio de clasificación

Referencia Catastral	Proposta de Resolución
001600100NH39A	Desestimada

A proposta de resolución foi adoptada pola Comisión Informativa de Urbanismo e Medio Rural do Concello de Carballo, en sesión celebrada o 18/06/2013, segundo Acta que se incorpora neste mesmo Anexo do PXOM.

Nº Rexistro: 3649

Contido: A parcela está incluida parcialmente na clasificación. Se solicita a súa inclusión total

Referencia Catastral	Proposta de Resolución
8708101NH2980N	Parcialmente estimada

A proposta de resolución foi adoptada pola Comisión Informativa de Urbanismo e Medio Rural do Concello de Carballo, en sesión celebrada o 18/06/2013, segundo Acta que se incorpora neste mesmo Anexo do PXOM.

XUNTA DE GALICIA
Aprobado definitivamente por Orde da Conselleira de Medio Ambiente e Ordenación do Territorio
de data 24 FEB. 2016
A xefa do servizo de Planificación Urbanística III
Lucía Linares Yáñez

APROBADO PROVISIONALMENTE
POLO PLENO
En sesión de data,
18 NOV 2015
O SECRETARIO

Nº Rexistro: 3650

Contido: Modificación da cartografía

Referencia Catastral	Proposta de Resolución
8708401NH2980N	Estimada
8708402NH2980N	Estimada

A proposta de resolución foi adoptada pola Comisión Informativa de Urbanismo e Medio Rural do Concello de Carballo, en sesión celebrada o 14/11/2013, segundo Acta que se incorpora neste mesmo Anexo do PXOM.

Nº Rexistro: 3651

Contido: Cambio de clasificación

Referencia Catastral	Proposta de Resolución
15019A08500263	Estimada

A proposta de resolución foi adoptada por cumprirse cos requisitos legalmente establecidos, e cos criterios e obxectivos establecidos pola Comisión Informativa de Urbanismo e Medio Rural do Concello de Carballo.

Nº Rexistro: 3652

Contido: A parcela está incluida parcialmente na clasificación. Se solicita a súa inclusión total

Referencia Catastral	Proposta de Resolución
15019A14800224	Estimada

A proposta de resolución foi adoptada pola Comisión Informativa de Urbanismo e Medio Rural do Concello de Carballo, en sesión celebrada o 12/09/2013, segundo Acta que se incorpora neste mesmo Anexo do PXOM.

Nº Rexistro: 3655

Contido: Cambio de clasificación

Referencia Catastral	Proposta de Resolución
15019A09100041	Estimada

A proposta de resolución foi adoptada por cumprirse cos requisitos legalmente establecidos, e cos criterios e obxectivos establecidos pola Comisión Informativa de Urbanismo e Medio Rural do Concello de Carballo.

Nº Rexistro: 3656

Contido: A parcela está incluida parcialmente na clasificación. Se solicita a súa inclusión total

Referencia Catastral	Proposta de Resolución
9333207NH2893S	Estimada
9333208NH2893S	Estimada

A proposta de resolución foi adoptada pola Comisión Informativa de Urbanismo e Medio Rural do Concello de Carballo, en sesión celebrada o 16/09/2013, segundo Acta que se incorpora neste mesmo Anexo do PXOM.

Nº Rexistro: 3657

Contido: Modificación da ordenanza

Referencia Catastral	Proposta de Resolución
5252501NH2855S	Desestimada

A proposta de resolución foi adoptada pola Comisión Informativa de Urbanismo e Medio Rural do Concello de Carballo, en sesión celebrada o 24/10/2013, segundo Acta que se incorpora neste mesmo Anexo do PXOM.

Nº Rexistro: 3658

Contido: Cambio de clasificación

Referencia Catastral	Proposta de Resolución
15019A08900251	Desestimada

A proposta de resolución foi adoptada pola Comisión Informativa de Urbanismo e Medio Rural do Concello de Carballo, en sesión celebrada o 20/08/2013, segundo Acta que se incorpora neste mesmo Anexo do PXOM.

XUNTA DE GALICIA
Aprobado definitivamente por Orde da Conselleira de Medio Ambiente e Ordenación do Territorio
de data - 4 FEB. 2016
A xefa do servizo de Planificación Urbanística III
Lucía Linares Yáñez

APROBADO PROVISIONALMENTE
POLO PLENO
En sesión de data,
18 NOV 2015
O SECRETARIO

Nº Rexistro: 3659

Contido: Cambio de clasificación

Referencia Catastral	Proposta de Resolución
15019A09500213	Estimada

A proposta de resolución foi adoptada por cumprirse cos requisitos legalmente establecidos, e cos criterios e obxectivos establecidos pola Comisión Informativa de Urbanismo e Medio Rural do Concello de Carballo.

Nº Rexistro: 3660

Contido: Cambio de clasificación

Referencia Catastral	Proposta de Resolución
15019A08900253	Desestimada

A proposta de resolución foi adoptada pola Comisión Informativa de Urbanismo e Medio Rural do Concello de Carballo, en sesión celebrada o 20/08/2013, segundo Acta que se incorpora neste mesmo Anexo do PXOM.

Nº Rexistro: 3661

Contido: Cambio de clasificación

Referencia Catastral	Proposta de Resolución
15019A21200431	Parcialmente estimada
15019A21200432	Parcialmente estimada

A proposta de resolución foi adoptada pola Comisión Informativa de Urbanismo e Medio Rural do Concello de Carballo, en sesión celebrada o 03/10/2013, segundo Acta que se incorpora neste mesmo Anexo do PXOM.

Nº Rexistro: 3662

Contido: Cambio de clasificación

Referencia Catastral	Proposta de Resolución
15019A19200390	Desestimada
15019A19200466	Desestimada

A proposta de resolución foi adoptada pola Comisión Informativa de Urbanismo e Medio Rural do Concello de Carballo, en sesión celebrada o 10/09/2013, segundo Acta que se incorpora neste mesmo Anexo do PXOM.

Nº Rexistro: 3665

Contido: A parcela está incluida parcialmente na clasificación. Se solicita a súa inclusión total

Referencia Catastral	Proposta de Resolución
1583901NH2818S	Desestimada

A proposta de resolución foi adoptada pola Comisión Informativa de Urbanismo e Medio Rural do Concello de Carballo, en sesión celebrada o 28/08/2013, segundo Acta que se incorpora neste mesmo Anexo do PXOM.

Nº Rexistro: 3666

Contido: Cambio de clasificación

Referencia Catastral	Proposta de Resolución
15019A02600147	Desestimada

A proposta de resolución foi adoptada pola Comisión Informativa de Urbanismo e Medio Rural do Concello de Carballo, en sesión celebrada o 28/08/2013, segundo Acta que se incorpora neste mesmo Anexo do PXOM.

Nº Rexistro: 3667

Contido: Cambio de clasificación

Referencia Catastral	Proposta de Resolución
15019A04000015	Desestimada

A proposta de resolución foi adoptada pola Comisión Informativa de Urbanismo e Medio Rural do Concello de Carballo, en sesión celebrada o 04/10/2013, segundo Acta que se incorpora neste mesmo Anexo do PXOM.

XUNTA DE GALICIA
Aprobado definitivamente por Orde da Conselleira de Medio Ambiente e Ordenación do Territorio
de data - 4 FEB. 2016
A xefa do servizo de Planificación Urbanística III
Lucía Linares Yáñez

Nº Rexistro: 3668

Contido: Cambio de clasificación

Referencia Catastral	Proposta de Resolución
15019A20800311	Estimada

A proposta de resolución foi adoptada por cumprirse cos requisitos legalmente establecidos, e cos criterios e obxectivos establecidos pola Comisión Informativa de Urbanismo e Medio Rural do Concello de Carballo.

APROBADO PROVISIONALMENTE POLO PLENO
En sesión de data
16 NOV 2015
O SECRETARIO

Nº Rexistro: 3669

Contido: Cambio de clasificación

Referencia Catastral	Proposta de Resolución
15019A20800310	Estimada

A proposta de resolución foi adoptada pola Comisión Informativa de Urbanismo e Medio Rural do Concello de Carballo, en sesión celebrada o 06/09/2013, segundo Acta que se incorpora neste mesmo Anexo do PXOM.

Nº Rexistro: 3670

Contido: Cambio de clasificación

Referencia Catastral	Proposta de Resolución
5151201NH2855S	Desestimada

A proposta de resolución foi adoptada pola Comisión Informativa de Urbanismo e Medio Rural do Concello de Carballo, en sesión celebrada o 16/10/2013, segundo Acta que se incorpora neste mesmo Anexo do PXOM.

Nº Rexistro: 3671

Contido: Cambio de clasificación

Referencia Catastral	Proposta de Resolución
0	Desestimada

A proposta de resolución foi adoptada pola Comisión Informativa de Urbanismo e Medio Rural do Concello de Carballo, en sesión celebrada o 13/11/2013, segundo Acta que se incorpora neste mesmo Anexo do PXOM.

Nº Rexistro: 3672

Contido: A parcela está incluida parcialmente na clasificación. Se solicita a súa inclusión total

Referencia Catastral	Proposta de Resolución
15019A24100640	Estimada
6866606NH2866N	Estimada
6866607NH2866N	Estimada

A proposta de resolución foi adoptada pola Comisión Informativa de Urbanismo e Medio Rural do Concello de Carballo, en sesión celebrada o 14/11/2013, segundo Acta que se incorpora neste mesmo Anexo do PXOM.

Nº Rexistro: 3673

Contido: Cambio de clasificación

Referencia Catastral	Proposta de Resolución
15019A00300064	Desestimada
4447418NH2844N	Desestimada

A proposta de resolución foi adoptada pola Comisión Informativa de Urbanismo e Medio Rural do Concello de Carballo, en sesións celebradas os 17/10/2013 e 24/10/2013, segundo Actas que se incorporan neste mesmo Anexo do PXOM.

Nº Rexistro: 3674

Contido: Modificación da ordenanza

Referencia Catastral	Proposta de Resolución
5145733NH2854S	Desestimada

A proposta de resolución foi adoptada pola Comisión Informativa de Urbanismo e Medio Rural do Concello de Carballo, en sesión celebrada o 31/10/2013, segundo Acta que se incorpora neste mesmo Anexo do PXOM.

XUNTA DE GALICIA
Aprobado definitivamente por Orde da Conselleira de Medio Ambiente e Ordenación do Territorio
de data - 4 FEB. 2016
A xefa do servizo de Planificación Urbanística III
Lucía Linares Yáñez

Nº Rexistro: 3700

Contido: Modificación da cartografía

Referencia Catastral	Proposta de Resolución
000802400NH29D	Desestimada

A proposta de resolución foi adoptada pola Comisión Informativa de Urbanismo e Medio Rural do Concello de Carballo, en sesión celebrada o 06/09/2013, segundo Acta que se incorpora neste mesmo Anexo do PXOM.

APROBADO PROVISIONALMENTE POLO PLENO
En sesión de data, 18 NOV. 2015
O SECRETARIO

Nº Rexistro: 3702

Contido: Modificación da ordenanza

Referencia Catastral	Proposta de Resolución
5039524NH2854S	Desestimada

A proposta de resolución foi adoptada pola Comisión Informativa de Urbanismo e Medio Rural do Concello de Carballo, en sesión celebrada o 06/11/2013, segundo Acta que se incorpora neste mesmo Anexo do PXOM.

Nº Rexistro: 3703

Contido: Modificación da cartografía

Referencia Catastral	Proposta de Resolución
0	Desestimada

A proposta de resolución foi adoptada por non cumprirse cos requisitos legalmente establecidos, e cos criterios e obxectivos establecidos pola Comisión Informativa de Urbanismo e Medio Rural do Concello de Carballo.

Nº Rexistro: 3704

Contido: Cambio de clasificación

Referencia Catastral	Proposta de Resolución
000200200NH28F	Desestimada

Contido: Outras

Referencia Catastral	Proposta de Resolución
000200200NH28F	Desestimada

A proposta de resolución foi adoptada por non cumprirse cos requisitos legalmente establecidos, e cos criterios e obxectivos establecidos pola Comisión Informativa de Urbanismo e Medio Rural do Concello de Carballo.

Nº Rexistro: 3705

Contido: Cambio de clasificación

Referencia Catastral	Proposta de Resolución
7265416NH2876S	Estimada

A proposta de resolución foi adoptada por cumprirse cos requisitos legalmente establecidos, e cos criterios e obxectivos establecidos pola Comisión Informativa de Urbanismo e Medio Rural do Concello de Carballo.

Nº Rexistro: 3706

Contido: Cambio de clasificación

Referencia Catastral	Proposta de Resolución
15019A04800197	Desestimada

A proposta de resolución foi adoptada pola Comisión Informativa de Urbanismo e Medio Rural do Concello de Carballo, en sesión celebrada o 10/10/2013, segundo Acta que se incorpora neste mesmo Anexo do PXOM.

Nº Rexistro: 3707

Contido: Cambio de clasificación

Referencia Catastral	Proposta de Resolución
15019A08600008	Parcialmente estimada

A proposta de resolución foi adoptada por cumprirse parcialmente cos requisitos legalmente establecidos, e cos criterios e obxectivos establecidos pola Comisión Informativa de Urbanismo e Medio Rural do Concello de Carballo.

XUNTA DE GALICIA
Aprobado definitivamente por Orde da Conselleira de Medio Ambiente e Ordenación do Territorio
de data - 4 FEB. 2016
A xefa do servizo de Planificación Urbanística III
Lucia Linares Yáñez

Nº Rexistro: 3708

Contido: Modificación de cuestións xerais da normativa

Referencia Catastral	Proposta de Resolución
1385701NH2818N	Parcialmente estimada

A proposta de resolución foi adoptada pola Comisión Informativa de Urbanismo e Medio Rural do Concello de Carballo, en sesión celebrada o 06/09/2013, segundo Acta que se incorpora neste mesmo Anexo do PXOM.

Nº Rexistro: 3709

Contido: Cambio de clasificación

Referencia Catastral	Proposta de Resolución
4949801NH2854N	Desestimada
4949802NH2854N	Desestimada
4949803NH2854N	Desestimada
4949804NH2854N	Desestimada
4949805NH2854N	Desestimada
4949806NH2854N	Desestimada

A proposta de resolución foi adoptada pola Comisión Informativa de Urbanismo e Medio Rural do Concello de Carballo, en sesión celebrada o 16/10/2013, segundo Acta que se incorpora neste mesmo Anexo do PXOM.

Nº Rexistro: 3710

Contido: Modificación das condicións de xestión

Referencia Catastral	Proposta de Resolución
0	Estimada

Contido: Modificación de cuestións xerais da normativa

Referencia Catastral	Proposta de Resolución
0	Desestimada
0	Estimada

A proposta de resolución foi adoptada por cumprirse parcialmente cos requisitos legalmente establecidos, e cos criterios e obxectivos establecidos pola Comisión Informativa de Urbanismo e Medio Rural do Concello de Carballo.

Nº Rexistro: 3711

Contido: Modificación da ordenanza

Referencia Catastral	Proposta de Resolución
5147442NH2834N	Desestimada

A proposta de resolución foi adoptada por non cumprirse cos requisitos legalmente establecidos, e cos criterios e obxectivos establecidos pola Comisión Informativa de Urbanismo e Medio Rural do Concello de Carballo.

Nº Rexistro: 3712

Contido: Cambio de clasificación

Referencia Catastral	Proposta de Resolución
5456926NH2855N	Desestimada

A proposta de resolución foi adoptada pola Comisión Informativa de Urbanismo e Medio Rural do Concello de Carballo, en sesión celebrada o 23/10/2013, segundo Acta que se incorpora neste mesmo Anexo do PXOM.

Nº Rexistro: 3713

Contido: A parcela está incluida parcialmente na clasificación. Se solicita a súa inclusión total

Referencia Catastral	Proposta de Resolución
8040104NH2873N	Estimada

A proposta de resolución foi adoptada pola Comisión Informativa de Urbanismo e Medio Rural do Concello de Carballo, en sesión celebrada o 30/07/2013, segundo Acta que se incorpora neste mesmo Anexo do PXOM.

APROBADO PROVISIONALMENTE POLO PLENO
En sesión de data, 18 NOV. 2015
O SECRETARIO

XUNTA DE GALICIA
Aprobado definitivamente por Orde da Conselleira de Medio Ambiente e Ordenación do Territorio
de data - 4 FEB. 2016
A xefa do servizo de Planificación Urbanística III
Lucía Linares Yáñez

APROBADO PROVISIONALMENTE
POLO PLENO
En sesión de data,
18 NOV 2015
O SECRETARIO

Nº Rexistro: 3714

Contido: Modificación da ordenanza

Referencia Catastral	Proposta de Resolución
8047105NH2984N	Estimada

A proposta de resolución foi adoptada pola Comisión Informativa de Urbanismo e Medio Rural do Concello de Carballo, en sesión celebrada o 06/09/2013, segundo Acta que se incorpora neste mesmo Anexo do PXOM.

Nº Rexistro: 3715

Contido: Modificación da ordenanza

Referencia Catastral	Proposta de Resolución
5859933NH2855N	Desestimada

A proposta de resolución foi adoptada pola Comisión Informativa de Urbanismo e Medio Rural do Concello de Carballo, en sesión celebrada o 30/10/2013, segundo Acta que se incorpora neste mesmo Anexo do PXOM.

Nº Rexistro: 3717

Contido: Modificación da ordenanza

Referencia Catastral	Proposta de Resolución
5147442NH2834N	Desestimada

A proposta de resolución foi adoptada por non cumprirse cos requisitos legalmente establecidos, e cos criterios e obxectivos establecidos pola Comisión Informativa de Urbanismo e Medio Rural do Concello de Carballo.

Nº Rexistro: 3720

Contido: Cambio de clasificación

Referencia Catastral	Proposta de Resolución
15019A24100420	Desestimada

A proposta de resolución foi adoptada pola Comisión Informativa de Urbanismo e Medio Rural do Concello de Carballo, en sesións celebradas os 13/11/2013 e 14/11/2013, segundo Actas que se incorporan neste mesmo Anexo do PXOM.

Nº Rexistro: 3721

Contido: Cambio de clasificación

Referencia Catastral	Proposta de Resolución
15019A24100458	Desestimada

A proposta de resolución foi adoptada pola Comisión Informativa de Urbanismo e Medio Rural do Concello de Carballo, en sesión celebrada o 20/08/2013, segundo Acta que se incorpora neste mesmo Anexo do PXOM.

Nº Rexistro: 3722

Contido: Cambio de clasificación

Referencia Catastral	Proposta de Resolución
15019A24100383	Desestimada
15019A24100613	Desestimada

A proposta de resolución foi adoptada por non cumprirse cos requisitos legalmente establecidos, e cos criterios e obxectivos establecidos pola Comisión Informativa de Urbanismo e Medio Rural do Concello de Carballo.

Nº Rexistro: 3724

Contido: Cambio de clasificación

Referencia Catastral	Proposta de Resolución
15019A08600020	Desestimada

A proposta de resolución foi adoptada pola Comisión Informativa de Urbanismo e Medio Rural do Concello de Carballo, en sesións celebradas os 13/11/2013 e 14/11/2013, segundo Actas que se incorporan neste mesmo Anexo do PXOM.

XUNTA DE GALICIA
Aprobado definitivamente por orde da Conselleira
de Medio Ambiente e Ordenación do Territorio
de data - 4 FEB. 2016
A xefa do servizo de Planificación Urbanística III
Lucía Linares Yáñez

Nº Rexistro: 3725

Contido: Cambio de clasificación

Referencia Catastral	Proposta de Resolución
15019A08400025	Parcialmente estimada

A proposta de resolución foi adoptada pola Comisión Informativa de Urbanismo e Medio Rural do Concello de Carballo, en sesión celebrada o 03/07/2013, segundo Acta que se incorpora neste mesmo Anexo do PXOM.

APROBADO PROVISIONALMENTE POLO PLENO
En sesión de data 18 NOV. 2013
O SECRETARIO

Nº Rexistro: 3727

Contido: Cambio de clasificación

Referencia Catastral	Proposta de Resolución
15019A08400027	Desestimada

A proposta de resolución foi adoptada pola Comisión Informativa de Urbanismo e Medio Rural do Concello de Carballo, en sesión celebrada o 10/10/2013, segundo Acta que se incorpora neste mesmo Anexo do PXOM.

Nº Rexistro: 3728

Contido: Cambio de clasificación

Referencia Catastral	Proposta de Resolución
15019A08400213	Desestimada

A proposta de resolución foi adoptada pola Comisión Informativa de Urbanismo e Medio Rural do Concello de Carballo, en sesións celebradas os 13/11/2013 e 14/11/2013, segundo Actas que se incorporan neste mesmo Anexo do PXOM.

Nº Rexistro: 3729

Contido: Cambio de clasificación

Referencia Catastral	Proposta de Resolución
15019A00300076	Desestimada

A proposta de resolución foi adoptada pola Comisión Informativa de Urbanismo e Medio Rural do Concello de Carballo, en sesión celebrada o 24/10/2013, segundo Acta que se incorpora neste mesmo Anexo do PXOM.

Nº Rexistro: 3733

Contido: Cambio de clasificación

Referencia Catastral	Proposta de Resolución
15019A04200278	Estimada

A proposta de resolución foi adoptada pola Comisión Informativa de Urbanismo e Medio Rural do Concello de Carballo, en sesión celebrada o 25/09/2013, segundo Acta que se incorpora neste mesmo Anexo do PXOM.

Nº Rexistro: 3734

Contido: Cambio de clasificación

Referencia Catastral	Proposta de Resolución
4748445NH2844N	Estimada

A proposta de resolución foi adoptada pola Comisión Informativa de Urbanismo e Medio Rural do Concello de Carballo, en sesión celebrada o 16/10/2013, segundo Acta que se incorpora neste mesmo Anexo do PXOM.

Nº Rexistro: 3735

Contido: Cambio de clasificación

Referencia Catastral	Proposta de Resolución
4748444NH2844N	Estimada

A proposta de resolución foi adoptada pola Comisión Informativa de Urbanismo e Medio Rural do Concello de Carballo, en sesión celebrada o 16/10/2013, segundo Acta que se incorpora neste mesmo Anexo do PXOM.

Nº Rexistro: 3737

Contido: Modificación das aliñacións

Referencia Catastral	Proposta de Resolución
6234302NH2863N	Desestimada

XUNTA DE GALICIA
Aprobado definitivamente por Orde da Conselleira de Medio Ambiente e Ordenación do Territorio
de data - 4 FEB. 2016
A xefa do servizo de Planificación Urbanística III
Lucía Linares Yáñez

A proposta de resolución foi adoptada por non cumprirse cos requisitos legalmente establecidos, e cos criterios e obxectivos establecidos pola Comisión Informativa de Urbanismo e Medio Rural do Concello de Carballo.

APROBADO PROVISIONALMENTE
POLO PLENO
En sesión de data,
18 NOV 2015
O SECRETARIO

Nº Rexistro: 3738

Contido: Modificación da ordenanza

Referencia Catastral	Proposta de Resolución
5758011NH2855N	Estimada

A proposta de resolución foi adoptada pola Comisión Informativa de Urbanismo e Medio Rural do Concello de Carballo, en sesión celebrada o 13/11/2013, segundo Acta que se incorpora neste mesmo Anexo do PXOM.

Nº Rexistro: 3739

Contido: Cambio de clasificación

Referencia Catastral	Proposta de Resolución
2502401NH3820S	Estimada

A proposta de resolución foi adoptada por cumprirse cos requisitos legalmente establecidos, e cos criterios e obxectivos establecidos pola Comisión Informativa de Urbanismo e Medio Rural do Concello de Carballo.

Nº Rexistro: 3740

Contido: A parcela está incluida parcialmente na clasificación. Se solicita a súa inclusión total

Referencia Catastral	Proposta de Resolución
002102400NH28B	Desestimada

A proposta de resolución foi adoptada pola Comisión Informativa de Urbanismo e Medio Rural do Concello de Carballo, en sesión celebrada o 12/09/2013, segundo Acta que se incorpora neste mesmo Anexo do PXOM.

Nº Rexistro: 3741

Contido: A parcela está incluida parcialmente na clasificación. Se solicita a súa inclusión total

Referencia Catastral	Proposta de Resolución
002102400NH28B	Desestimada

A proposta de resolución foi adoptada pola Comisión Informativa de Urbanismo e Medio Rural do Concello de Carballo, en sesión celebrada o 12/09/2013, segundo Acta que se incorpora neste mesmo Anexo do PXOM.

Nº Rexistro: 3742

Contido: Cambio de clasificación

Referencia Catastral	Proposta de Resolución
15019A09600097	Estimada

A proposta de resolución foi adoptada por cumprirse cos requisitos legalmente establecidos, e cos criterios e obxectivos establecidos pola Comisión Informativa de Urbanismo e Medio Rural do Concello de Carballo.

Nº Rexistro: 3743

Contido: Cambio de clasificación

Referencia Catastral	Proposta de Resolución
4949406NH2844N	Desestimada
4949407NH2844N	Desestimada

A proposta de resolución foi adoptada pola Comisión Informativa de Urbanismo e Medio Rural do Concello de Carballo, en sesión celebrada o 16/10/2013, segundo Acta que se incorpora neste mesmo Anexo do PXOM.

Nº Rexistro: 3744

Contido: Cambio de clasificación

Referencia Catastral	Proposta de Resolución
15019A09300059	Parcialmente estimada

A proposta de resolución foi adoptada pola Comisión Informativa de Urbanismo e Medio Rural do Concello de Carballo, en sesión celebrada o 16/09/2013, segundo Acta que se incorpora neste mesmo Anexo do PXOM.

XUNTA DE GALICIA
Aprobado definitivamente por Orde da Consellería de Medio Ambiente e Ordenación do Territorio
de data 4 FEB. 2016
A xefa do servizo de Planificación Urbanística III
Lucía Linares Yáñez

Nº Rexistro: 3745

Contido: Cambio de clasificación

Referencia Catastral	Proposta de Resolución
15019A08800094	Parcialmente estimada

A proposta de resolución foi adoptada por cumprirse parcialmente cos requisitos legalmente establecidos, e cos criterios e obxectivos establecidos pola Comisión Informativa de Urbanismo e Medio Rural do Concello de Carballo.

Nº Rexistro: 3746

Contido: Modificación da ordenanza

Referencia Catastral	Proposta de Resolución
5959701NH2855N	Desestimada

A proposta de resolución foi adoptada pola Comisión Informativa de Urbanismo e Medio Rural do Concello de Carballo, en sesións celebradas os 24/10/2013 e 30/10/2013, segundo Actas que se incorporan neste mesmo Anexo do PXOM.

APROBADO PROVISIONALMENTE POLO PLENO
En sesión de data
18 NOV 2015
O SECRETARIO

Nº Rexistro: 3747

Contido: Cambio de clasificación

Referencia Catastral	Proposta de Resolución
15019A08800200	Parcialmente estimada

A proposta de resolución foi adoptada por cumprirse parcialmente cos requisitos legalmente establecidos, e cos criterios e obxectivos establecidos pola Comisión Informativa de Urbanismo e Medio Rural do Concello de Carballo.

Nº Rexistro: 3748

Contido: Cambio de clasificación

Referencia Catastral	Proposta de Resolución
15019A04200276	Parcialmente estimada

A proposta de resolución foi adoptada pola Comisión Informativa de Urbanismo e Medio Rural do Concello de Carballo, en sesión celebrada o 25/09/2013, segundo Acta que se incorpora neste mesmo Anexo do PXOM.

Nº Rexistro: 3749

Contido: Cambio de clasificación

Referencia Catastral	Proposta de Resolución
15019A08300108	Desestimada

A proposta de resolución foi adoptada pola Comisión Informativa de Urbanismo e Medio Rural do Concello de Carballo, en sesión celebrada o 28/08/2013, segundo Acta que se incorpora neste mesmo Anexo do PXOM.

Nº Rexistro: 3750

Contido: Cambio de clasificación

Referencia Catastral	Proposta de Resolución
15019A04200277	Parcialmente estimada

A proposta de resolución foi adoptada pola Comisión Informativa de Urbanismo e Medio Rural do Concello de Carballo, en sesión celebrada o 25/09/2013, segundo Acta que se incorpora neste mesmo Anexo do PXOM.

Nº Rexistro: 3751

Contido: Modificación da ordenanza

Referencia Catastral	Proposta de Resolución
5941704NH2854S	Desestimada

A proposta de resolución foi adoptada pola Comisión Informativa de Urbanismo e Medio Rural do Concello de Carballo, en sesión celebrada o 06/11/2013, segundo Acta que se incorpora neste mesmo Anexo do PXOM.

Nº Rexistro: 3752

Contido: Cambio de clasificación

Referencia Catastral	Proposta de Resolución
15019A08300183	Estimada

A proposta de resolución foi adoptada por cumprirse cos requisitos legalmente establecidos, e cos criterios e obxectivos establecidos pola Comisión Informativa de Urbanismo e Medio Rural do Concello de Carballo.

XUNTA DE GALICIA
Aprobado definitivamente por Orde da Conselleira de Medio Ambiente e Ordenación do Territorio
de data - 4 FEB. 2016
A xefa do servizo de Planificación Urbanística III
Lucía Linares Yáñez

Nº Rexistro: 3753

Contido: Modificación da ordenanza

Referencia Catastral	Proposta de Resolución
5649249NH2854N	Desestimada

A proposta de resolución foi adoptada pola Comisión Informativa de Urbanismo e Medio Rural do Concello de Carballo, en sesión celebrada o 31/10/2013, segundo Acta que se incorpora neste mesmo Anexo do PXOM.

Nº Rexistro: 3754

Contido: A parcela está incluida parcialmente na clasificación. Se solicita a súa inclusión total.

Referencia Catastral	Proposta de Resolución
15019A09200261	Estimada

A proposta de resolución foi adoptada pola Comisión Informativa de Urbanismo e Medio Rural do Concello de Carballo, en sesión celebrada o 20/08/2013, segundo Acta que se incorpora neste mesmo Anexo do PXOM.

APROBADO PROVISIONALMENTE
POLO PLENO
En sesión de data,
18 NOV. 2015
O SECRETARIO
CONCELLO DE CARBALLO

Nº Rexistro: 3755

Contido: Cambio de clasificación

Referencia Catastral	Proposta de Resolución
15019A08300273	Desestimada
15019A08300274	Desestimada
15019A08300275	Desestimada
15019A08300276	Desestimada

A proposta de resolución foi adoptada por non cumprirse cos requisitos legalmente establecidos, e cos criterios e obxectivos establecidos pola Comisión Informativa de Urbanismo e Medio Rural do Concello de Carballo.

Nº Rexistro: 3756

Contido: Delimitación de novo asentamento

Referencia Catastral	Proposta de Resolución
002100200NH28B	Estimada
15019A05600147	Desestimada

A proposta de resolución foi adoptada por cumprirse parcialmente cos requisitos legalmente establecidos, e cos criterios e obxectivos establecidos pola Comisión Informativa de Urbanismo e Medio Rural do Concello de Carballo.

Nº Rexistro: 3757

Contido: Delimitación de novo asentamento

Referencia Catastral	Proposta de Resolución
001601300NH28B	Estimada

A proposta de resolución foi adoptada por cumprirse cos requisitos legalmente establecidos, e cos criterios e obxectivos establecidos pola Comisión Informativa de Urbanismo e Medio Rural do Concello de Carballo.

Nº Rexistro: 3759

Contido: Cambio de clasificación

Referencia Catastral	Proposta de Resolución
5690702NH2758N	Desestimada
5690703NH2758N	Parcialmente estimada
5690704NH2758N	Parcialmente estimada

A proposta de resolución foi adoptada pola Comisión Informativa de Urbanismo e Medio Rural do Concello de Carballo, en sesión celebrada o 18/07/2013, segundo Acta que se incorpora neste mesmo Anexo do PXOM.

Nº Rexistro: 3761

Contido: Outras

Referencia Catastral	Proposta de Resolución
4349350NH2844N	Desestimada

A proposta de resolución foi adoptada pola Comisión Informativa de Urbanismo e Medio Rural do Concello de Carballo, en sesión celebrada o 07/11/2013, segundo Acta que se incorpora neste mesmo Anexo do PXOM.

Nº Rexistro: 3762

Contido: Cambio de clasificación

Referencia Catastral	Proposta de Resolución
15019A24000095	Desestimada

A proposta de resolución foi adoptada pola Comisión Informativa de Urbanismo e Medio Rural do Concello de Carballo, en sesión celebrada o 10/10/2013, segundo Acta que se incorpora neste mesmo Anexo do PXOM.

XUNTA DE GALICIA
Aprobado definitivamente por Orde da Conselleira
de Medio Ambiente e Ordenación do Territorio
de data - 4 FEB. 2015
Lucia Linares Yáñez

Nº Rexistro: 3763

Contido: A parcela está incluida parcialmente na clasificación. Se solicita a súa inclusión total

Referencia Catastral	Proposta de Resolución
9329401NH2892N	Parcialmente estimada

A proposta de resolución foi adoptada pola Comisión Informativa de Urbanismo e Medio Rural do Concello de Carballo, en sesión celebrada o 16/09/2013, segundo Acta que se incorpora neste mesmo Anexo do PXOM.

APROBADO PROVISIONALMENTE
POLO PLENO
En sesión de data,
18 NOV. 2015
O SECRETARIO

Nº Rexistro: 3764

Contido: Cambio de clasificación

Referencia Catastral	Proposta de Resolución
5690702NH2758N	Desestimada
5690703NH2758N	Parcialmente estimada
5690704NH2758N	Parcialmente estimada

A proposta de resolución foi adoptada por cumprirse parcialmente cos requisitos legalmente establecidos, e cos criterios e obxectivos establecidos pola Comisión Informativa de Urbanismo e Medio Rural do Concello de Carballo.

Nº Rexistro: 3765

Contido: Cambio de clasificación

Referencia Catastral	Proposta de Resolución
15019A09400235	Parcialmente estimada

A proposta de resolución foi adoptada pola Comisión Informativa de Urbanismo e Medio Rural do Concello de Carballo, en sesións celebradas os 16/09/2013 e 18/06/2013, segundo Actas que se incorporan neste mesmo Anexo do PXOM.

Nº Rexistro: 3766

Contido: Delimitación de novo asentamento

Referencia Catastral	Proposta de Resolución
15019A05600130	Estimada

A proposta de resolución foi adoptada por cumprirse cos requisitos legalmente establecidos, e cos criterios e obxectivos establecidos pola Comisión Informativa de Urbanismo e Medio Rural do Concello de Carballo.

Nº Rexistro: 3767

Contido: Delimitación de novo asentamento

Referencia Catastral	Proposta de Resolución
15019A13900094	Estimada
15019A13900095	Estimada

A proposta de resolución foi adoptada pola Comisión Informativa de Urbanismo e Medio Rural do Concello de Carballo, en sesión celebrada o 30/07/2013, segundo Acta que se incorpora neste mesmo Anexo do PXOM.

Nº Rexistro: 3769

Contido: Delimitación de novo asentamento

Referencia Catastral	Proposta de Resolución
15019A13900094	Estimada

A proposta de resolución foi adoptada pola Comisión Informativa de Urbanismo e Medio Rural do Concello de Carballo, en sesión celebrada o 30/07/2013, segundo Acta que se incorpora neste mesmo Anexo do PXOM.

Nº Rexistro: 3770

Contido: Cambio de clasificación

Referencia Catastral	Proposta de Resolución
15019A24100208	Parcialmente estimada

A proposta de resolución foi adoptada por cumprirse parcialmente cos requisitos legalmente establecidos, e cos criterios e obxectivos establecidos pola Comisión Informativa de Urbanismo e Medio Rural do Concello de Carballo.

XUNTA DE GALICIA
Aprobado definitivamente por la Conselleira de Medio Ambiente e Ordenación do Territorio
de data - 4 FEB. 2016
A xefa do servizo de Planificación Urbanística III
Lucía Linares Yáñez

Nº Rexistro: 3772

Contido: Cambio de clasificación

Referencia Catastral	Proposta de Resolución
15019A06600092	Parcialmente estimada

A proposta de resolución foi adoptada por cumprirse parcialmente cos requisitos legalmente establecidos, e cos criterios e obxectivos establecidos pola Comisión Informativa de Urbanismo e Medio Rural do Concello de Carballo.

Nº Rexistro: 3774

Contido: A parcela está incluida parcialmente na clasificación. Se solicita a súa inclusión total

Referencia Catastral	Proposta de Resolución
5456908NH2855N	Desestimada
5456909NH2855N	Desestimada
5456910NH2855N	Desestimada
5456911NH2855N	Desestimada
5456912NH2855N	Desestimada

Contido: Modificación da ordenanza

Referencia Catastral	Proposta de Resolución
5456908NH2855N	Desestimada
5456909NH2855N	Desestimada
5456910NH2855N	Desestimada
5456911NH2855N	Desestimada
5456912NH2855N	Desestimada
5657201NH2855N	Parcialmente estimada
5657202NH2855N	Parcialmente estimada
5657203NH2855N	Parcialmente estimada
5657204NH2855N	Parcialmente estimada

APROBADO PROVISIONALMENTE POLO PLENO En sesión de data, 18 NOV. 2015 O SECRETARIO

A proposta de resolución foi adoptada pola Comisión Informativa de Urbanismo e Medio Rural do Concello de Carballo, en sesións celebradas os 23/10/2013 e 30/10/2013, segundo Actas que se incorporan neste mesmo Anexo do PXOM.

Nº Rexistro: 3776

Contido: A parcela está incluida parcialmente na clasificación. Se solicita a súa inclusión total

Referencia Catastral	Proposta de Resolución
2501102NH3820S	Parcialmente estimada

A proposta de resolución foi adoptada pola Comisión Informativa de Urbanismo e Medio Rural do Concello de Carballo, en sesión celebrada o 18/06/2013, segundo Acta que se incorpora neste mesmo Anexo do PXOM.

Nº Rexistro: 3777

Contido: Delimitación de novo asentamento

Referencia Catastral	Proposta de Resolución
001500500NH28C	Parcialmente estimada
001500700NH28C	Parcialmente estimada
001500800NH28C	Parcialmente estimada
001501300NH28C	Parcialmente estimada
15019A00200095	Parcialmente estimada

A proposta de resolución foi adoptada pola Comisión Informativa de Urbanismo e Medio Rural do Concello de Carballo, en sesións celebradas os 23/09/2013 e 13/11/2013, segundo Actas que se incorporan neste mesmo Anexo do PXOM.

Nº Rexistro: 3778

Contido: Modificación da ordenanza

Referencia Catastral	Proposta de Resolución
4449009NH2844N	Desestimada

XUNTA DE GALICIA Aprobado definitivamente por Orde da Conselleira de Medio Ambiente e Ordenación do Territorio de data - 4 FEB. 2016 A xefa do servizo de Urbanismo Lucía Linares Yáñez

A proposta de resolución foi adoptada pola Comisión Informativa de Urbanismo e Medio Rural do Concello de Carballo, en sesión celebrada o 30/10/2013, segundo Acta que se incorpora neste mesmo Anexo do PXOM.

Nº Rexistro: 3779

Contido: Cambio de clasificación

Referencia Catastral	Proposta de Resolución
5456915NH2855N	Desestimada

A proposta de resolución foi adoptada pola Comisión Informativa de Urbanismo e Medio Rural do Concello de Carballo, en sesión celebrada o 23/10/2013, segundo Acta que se incorpora neste mesmo Anexo do PXOM.

APROBADO PROVISIONALMENTE POLO PLENO
En sesión de data, 18 NOV 2015
O SECRETARIO

Nº Rexistro: 3780

Contido: Cambio de clasificación

Referencia Catastral	Proposta de Resolución
15019A06500104	Desestimada
15019A06500105	Desestimada

A proposta de resolución foi adoptada pola Comisión Informativa de Urbanismo e Medio Rural do Concello de Carballo, en sesión celebrada o 03/09/2013, segundo Acta que se incorpora neste mesmo Anexo do PXOM.

Nº Rexistro: 3781

Contido: Cambio de clasificación

Referencia Catastral	Proposta de Resolución
15019A20800261	Parcialmente estimada

A proposta de resolución foi adoptada pola Comisión Informativa de Urbanismo e Medio Rural do Concello de Carballo, en sesións celebradas os 03/09/2013 e 06/09/2013, segundo Actas que se incorporan neste mesmo Anexo do PXOM.

Nº Rexistro: 3782

Contido: Cambio de clasificación

Referencia Catastral	Proposta de Resolución
5859901NH2855N	Desestimada
5859902NH2856S	Desestimada
5859903NH2855N	Desestimada

A proposta de resolución foi adoptada pola Comisión Informativa de Urbanismo e Medio Rural do Concello de Carballo, en sesión celebrada o 10/10/2013, segundo Acta que se incorpora neste mesmo Anexo do PXOM.

Nº Rexistro: 3783

Contido: Cambio de clasificación

Referencia Catastral	Proposta de Resolución
15019A23200030	Desestimada

A proposta de resolución foi adoptada por non cumprirse cos requisitos legalmente establecidos, e cos criterios e obxectivos establecidos pola Comisión Informativa de Urbanismo e Medio Rural do Concello de Carballo.

Nº Rexistro: 3785

Contido: Cambio de clasificación

Referencia Catastral	Proposta de Resolución
15019A01000293	Desestimada
15019A01000294	Estimada

A proposta de resolución foi adoptada por cumprirse parcialmente cos requisitos legalmente establecidos, e cos criterios e obxectivos establecidos pola Comisión Informativa de Urbanismo e Medio Rural do Concello de Carballo.

Nº Rexistro: 3787

Contido: Cambio de clasificación

Referencia Catastral	Proposta de Resolución
000300500NH28F	Desestimada

A proposta de resolución foi adoptada por non cumprirse cos requisitos legalmente establecidos, e cos criterios e obxectivos establecidos pola Comisión Informativa de Urbanismo e Medio Rural do Concello de Carballo.

XUNTA DE GALICIA
Aprobado definitivamente por Orde da Conselleira de Medio Ambiente e Ordenación do Territorio
de data - 4 FEB. 2016
Dirección Xeral de Ordenación e Calidade Urbanística III
Lucía Linares Yáñez

Nº Rexistro: 3789

Contido: Cambio de clasificación

Referencia Catastral	Proposta de Resolución
15019A24200147	Estimada

A proposta de resolución foi adoptada por cumprirse cos requisitos legalmente establecidos, e cos criterios e obxectivos establecidos pola Comisión Informativa de Urbanismo e Medio Rural do Concello de Carballo.

Nº Rexistro: 3791

Contido: Cambio de clasificación

Referencia Catastral	Proposta de Resolución
15019A24100320	Estimada

A proposta de resolución foi adoptada pola Comisión Informativa de Urbanismo e Medio Rural do Concello de Carballo, en sesión celebrada o 28/08/2013, segundo Acta que se incorpora neste mesmo Anexo do PXOM.

Nº Rexistro: 3792

Contido: Cambio de clasificación

Referencia Catastral	Proposta de Resolución
15019A24200145	Estimada
15019A24200146	Estimada

A proposta de resolución foi adoptada por cumprirse cos requisitos legalmente establecidos, e cos criterios e obxectivos establecidos pola Comisión Informativa de Urbanismo e Medio Rural do Concello de Carballo.

Nº Rexistro: 3793

Contido: A parcela está incluida parcialmente na clasificación. Se solicita a súa inclusión total

Referencia Catastral	Proposta de Resolución
6004301NH2860N	Estimada

A proposta de resolución foi adoptada pola Comisión Informativa de Urbanismo e Medio Rural do Concello de Carballo, en sesión celebrada o 30/07/2013, segundo Acta que se incorpora neste mesmo Anexo do PXOM.

Nº Rexistro: 3794

Contido: A parcela está incluida parcialmente na clasificación. Se solicita a súa inclusión total

Referencia Catastral	Proposta de Resolución
3317302NH2931N	Parcialmente estimada

Contido: Modificación da cartografía

Referencia Catastral	Proposta de Resolución
3317302NH2931N	Estimada

A proposta de resolución foi adoptada pola Comisión Informativa de Urbanismo e Medio Rural do Concello de Carballo, en sesión celebrada o 10/09/2013, segundo Acta que se incorpora neste mesmo Anexo do PXOM.

Nº Rexistro: 3796

Contido: Cambio de clasificación

Referencia Catastral	Proposta de Resolución
15019A19200479	Desestimada
15019A19200481	Estimada

A proposta de resolución foi adoptada pola Comisión Informativa de Urbanismo e Medio Rural do Concello de Carballo, en sesións celebradas os 10/07/2013 e 10/09/2013, segundo Actas que se incorporan neste mesmo Anexo do PXOM.

Nº Rexistro: 3801

Contido: Cambio de clasificación

Referencia Catastral	Proposta de Resolución
8141321NH2884S	Desestimada

A proposta de resolución foi adoptada pola Comisión Informativa de Urbanismo e Medio Rural do Concello de Carballo, en sesión celebrada o 30/07/2013, segundo Acta que se incorpora neste mesmo Anexo do PXOM.

APROBADO PROVISIONALMENTE POLO PLENO En sesión de data, 18 NOV 2015 O SECRETARIO

XUNTA DE GALICIA Aprobado definitivamente por Orde da Conselleira de Medio Ambiente, Ordenación do Territorio de data - 4 FEB. 2016 A xefa do servizo de Planificación Urbanística III Lucía Linares Yáñez

Nº Rexistro: 3802

Contido: Delimitación de novo asentamento

Referencia Catastral	Proposta de Resolución
15019A05600124	Estimada

A proposta de resolución foi adoptada por cumprirse cos requisitos legalmente establecidos, e cos criterios e obxectivos establecidos pola Comisión Informativa de Urbanismo e Medio Rural do Concello de Carballo.

APROBADO PROVISIONALMENTE POLO PLENO
En sesión de data,
18 NOV 2015
O SECRETARIO

Nº Rexistro: 3803

Contido: Cambio de clasificación

Referencia Catastral	Proposta de Resolución
5547228NH2854N	Desestimada

A proposta de resolución foi adoptada pola Comisión Informativa de Urbanismo e Medio Rural do Concello de Carballo, en sesión celebrada o 16/10/2013, segundo Acta que se incorpora neste mesmo Anexo do PXOM.

Nº Rexistro: 3804

Contido: Delimitación de novo asentamento

Referencia Catastral	Proposta de Resolución
15019A14900071	Desestimada

A proposta de resolución foi adoptada por non cumprirse cos requisitos legalmente establecidos, e cos criterios e obxectivos establecidos pola Comisión Informativa de Urbanismo e Medio Rural do Concello de Carballo.

Nº Rexistro: 3805

Contido: Cambio de clasificación

Referencia Catastral	Proposta de Resolución
15019A11800085	Estimada
15019A11800086	Estimada

A proposta de resolución foi adoptada por cumprirse cos requisitos legalmente establecidos, e cos criterios e obxectivos establecidos pola Comisión Informativa de Urbanismo e Medio Rural do Concello de Carballo.

Nº Rexistro: 3806

Contido: Delimitación de novo asentamento

Referencia Catastral	Proposta de Resolución
001601200NH28B	Estimada

A proposta de resolución foi adoptada por cumprirse cos requisitos legalmente establecidos, e cos criterios e obxectivos establecidos pola Comisión Informativa de Urbanismo e Medio Rural do Concello de Carballo.

Nº Rexistro: 3807

Contido: Cambio de clasificación

Referencia Catastral	Proposta de Resolución
9623401NH2892S	Estimada

A proposta de resolución foi adoptada por cumprirse cos requisitos legalmente establecidos, e cos criterios e obxectivos establecidos pola Comisión Informativa de Urbanismo e Medio Rural do Concello de Carballo.

Nº Rexistro: 3808

Contido: Delimitación de novo asentamento

Referencia Catastral	Proposta de Resolución
001601100NH28B	Estimada

A proposta de resolución foi adoptada por cumprirse cos requisitos legalmente establecidos, e cos criterios e obxectivos establecidos pola Comisión Informativa de Urbanismo e Medio Rural do Concello de Carballo.

XUNTA DE GALICIA
Aprobado definitivamente por Orde da Conselleira de Medio Ambiente e Ordenación do Territorio
de data - 4 FEB. 2016
A xefa do servizo de Planificación Urbanística III
Lucía Linares Yáñez

Nº Rexistro: 3809

Contido: Modificación da ordenanza

Referencia Catastral	Proposta de Resolución
5045526NH2854N	Desestimada

A proposta de resolución foi adoptada pola Comisión Informativa de Urbanismo e Medio Rural do Concello de Carballo, en sesión celebrada o 30/10/2013, segundo Acta que se incorpora neste mesmo Anexo do PXOM.

Nº Rexistro: 3810

Contido: Delimitación de novo asentamento

Referencia Catastral	Proposta de Resolución
002102200NH28B	Estimada

A proposta de resolución foi adoptada por cumprirse cos requisitos legalmente establecidos, e cos criterios e obxectivos establecidos pola Comisión Informativa de Urbanismo e Medio Rural do Concello de Carballo.

Nº Rexistro: 3811

Contido: Delimitación de novo asentamento

Referencia Catastral	Proposta de Resolución
001600900NH28B	Estimada

A proposta de resolución foi adoptada por cumprirse cos requisitos legalmente establecidos, e cos criterios e obxectivos establecidos pola Comisión Informativa de Urbanismo e Medio Rural do Concello de Carballo.

APROBADO PROVISIONALMENTE POLO PLENO
En sesión de data, 18 NOV 2015
CONCELLO DE CARBALLO

Nº Rexistro: 3812

Contido: Modificación da ordenanza

Referencia Catastral	Proposta de Resolución
5448315NH2854N	Estimada

A proposta de resolución foi adoptada pola Comisión Informativa de Urbanismo e Medio Rural do Concello de Carballo, en sesión celebrada o 31/10/2013, segundo Acta que se incorpora neste mesmo Anexo do PXOM.

Nº Rexistro: 3813

Contido: Delimitación de novo asentamento

Referencia Catastral	Proposta de Resolución
002100100NH28B	Estimada

A proposta de resolución foi adoptada por cumprirse cos requisitos legalmente establecidos, e cos criterios e obxectivos establecidos pola Comisión Informativa de Urbanismo e Medio Rural do Concello de Carballo.

Nº Rexistro: 3814

Contido: Cambio de clasificación

Referencia Catastral	Proposta de Resolución
15019A08400300	Desestimada
15019A08400301	Desestimada
15019A08400302	Desestimada
15019A08400303	Desestimada
15019A08400306	Desestimada
15019A08400307	Desestimada
15019A08400308	Desestimada
15019A08400310	Desestimada
15019A08400311	Desestimada
6160916NH2865N	Desestimada

A proposta de resolución foi adoptada pola Comisión Informativa de Urbanismo e Medio Rural do Concello de Carballo, en sesións celebradas os 28/08/2013 e 23/10/2013, segundo Actas que se incorporan neste mesmo Anexo do PXOM.

Nº Rexistro: 3815

Contido: A parcela está incluida parcialmente na clasificación. Se solicita a súa inclusión total

Referencia Catastral	Proposta de Resolución
15019A21000080	Desestimada

A proposta de resolución foi adoptada pola Comisión Informativa de Urbanismo e Medio Rural do Concello de Carballo, en sesión celebrada o 06/09/2013, segundo Acta que se incorpora neste mesmo Anexo do PXOM.

XUNTA DE GALICIA
Aprobado definitivamente por Orde da Conselleira de Medio Ambiente e Ordenación do Territorio
de data - 4 FEB. 2016
A xefa do servizo de Planificación Urbanística III
Lucía Linares Yáñez

Nº Rexistro: 3816

Contido: Modificación da ordenanza

Referencia Catastral	Proposta de Resolución
5851410NH2855S	Estimada

A proposta de resolución foi adoptada pola Comisión Informativa de Urbanismo e Medio Rural do Concello de Carballo, en sesión celebrada o 31/10/2013, segundo Acta que se incorpora neste mesmo Anexo do PXOM.

Nº Rexistro: 3817

Contido: Modificación da ordenanza

Referencia Catastral	Proposta de Resolución
15019A02200235	Desestimada

Contido: Modificación de trazados vinculantes e de Sistemas Xerais ou dotacións

Referencia Catastral	Proposta de Resolución
15019A02200235	Estimada

A proposta de resolución foi adoptada pola Comisión Informativa de Urbanismo e Medio Rural do Concello de Carballo, en sesión celebrada o 24/10/2013, segundo Acta que se incorpora neste mesmo Anexo do PXOM.

APROBADO PROVISIONALMENTE POLO PLENO
En sesión de data, 18 NOV 2015
O SECRETARIO
CONCELLO DE CARBALLO

Nº Rexistro: 3818

Contido: Modificación da ordenanza

Referencia Catastral	Proposta de Resolución
5750907NH2855S	Estimada

A proposta de resolución foi adoptada pola Comisión Informativa de Urbanismo e Medio Rural do Concello de Carballo, en sesión celebrada o 31/10/2013, segundo Acta que se incorpora neste mesmo Anexo do PXOM.

Nº Rexistro: 3819

Contido: Modificación da ordenanza

Referencia Catastral	Proposta de Resolución
5750908NH2855S	Estimada

A proposta de resolución foi adoptada pola Comisión Informativa de Urbanismo e Medio Rural do Concello de Carballo, en sesión celebrada o 31/10/2013, segundo Acta que se incorpora neste mesmo Anexo do PXOM.

Nº Rexistro: 3820

Contido: Modificación da ordenanza

Referencia Catastral	Proposta de Resolución
6160904NH2866S	Desestimada

A proposta de resolución foi adoptada pola Comisión Informativa de Urbanismo e Medio Rural do Concello de Carballo, en sesión celebrada o 24/10/2013, segundo Acta que se incorpora neste mesmo Anexo do PXOM.

Nº Rexistro: 3821

Contido: Modificación da ordenanza

Referencia Catastral	Proposta de Resolución
5748129NH2854N	Desestimada
5748129NH2854N	Estimada

Contido: Modificación das aliñacións

Referencia Catastral	Proposta de Resolución
5748129NH2854N	Estimada

A proposta de resolución foi adoptada pola Comisión Informativa de Urbanismo e Medio Rural do Concello de Carballo, en sesión celebrada o 31/10/2013, segundo Acta que se incorpora neste mesmo Anexo do PXOM.

Nº Rexistro: 3822

Contido: Modificación da ordenanza

Referencia Catastral	Proposta de Resolución
7946717NH2974N	Desestimada

A proposta de resolución foi adoptada pola Comisión Informativa de Urbanismo e Medio Rural do Concello de Carballo, en sesións celebradas os 06/09/2013 e 12/09/2013, segundo Actas que se incorporan neste mesmo Anexo do PXOM.

XUNTA DE GALICIA
Aprobado definitivamente por Orde da Conselleira de Medio Ambiente e Ordenación do Territorio
de data - 4 FEB. 2016
A Xefa do Servizo de Planificación Urbanística III
Lucía Linares Yáñez

Nº Rexistro: 3823

Contido: Modificación da cartografía

Referencia Catastral	Proposta de Resolución
5731202NH2853S	Desestimada

Contido: Modificación da ordenanza

Referencia Catastral	Proposta de Resolución
5731202NH2853S	Desestimada

Contido: Modificación de cuestións xerais da normativa

Referencia Catastral	Proposta de Resolución
5731202NH2853S	Parcialmente estimada

A proposta de resolución foi adoptada pola Comisión Informativa de Urbanismo e Medio Rural do Concello de Carballo, en sesión celebrada o 03/09/2013, segundo Acta que se incorpora neste mesmo Anexo do PXOM.

APROBADO PROVISIONALMENTE POLO PLENO En sesión de data, 18 NOV 2015 O SECRETARIO

Nº Rexistro: 3824

Contido: Cambio de clasificación

Referencia Catastral	Proposta de Resolución
3951905NH2835S	Desestimada

A proposta de resolución foi adoptada pola Comisión Informativa de Urbanismo e Medio Rural do Concello de Carballo, en sesión celebrada o 10/10/2013, segundo Acta que se incorpora neste mesmo Anexo do PXOM.

Nº Rexistro: 3825

Contido: Modificación da ordenanza

Referencia Catastral	Proposta de Resolución
15019A06500140	Desestimada

A proposta de resolución foi adoptada pola Comisión Informativa de Urbanismo e Medio Rural do Concello de Carballo, en sesión celebrada o 06/11/2013, segundo Acta que se incorpora neste mesmo Anexo do PXOM.

Nº Rexistro: 3826

Contido: Cambio de clasificación

Referencia Catastral	Proposta de Resolución
15019A03000255	Desestimada

A proposta de resolución foi adoptada pola Comisión Informativa de Urbanismo e Medio Rural do Concello de Carballo, en sesión celebrada o 28/08/2013, segundo Acta que se incorpora neste mesmo Anexo do PXOM.

Nº Rexistro: 3827

Contido: A parcela está incluida parcialmente na clasificación. Se solicita a súa inclusión total

Referencia Catastral	Proposta de Resolución
9846507NH2894N	Desestimada
9846508NH2894N	Desestimada

A proposta de resolución foi adoptada pola Comisión Informativa de Urbanismo e Medio Rural do Concello de Carballo, en sesión celebrada o 20/08/2013, segundo Acta que se incorpora neste mesmo Anexo do PXOM.

Nº Rexistro: 3828

Contido: Cambio de clasificación

Referencia Catastral	Proposta de Resolución
15019A15500101	Parcialmente estimada

A proposta de resolución foi adoptada pola Comisión Informativa de Urbanismo e Medio Rural do Concello de Carballo, en sesión celebrada o 03/09/2013, segundo Acta que se incorpora neste mesmo Anexo do PXOM.

Nº Rexistro: 3829

Contido: Cambio de clasificación

Referencia Catastral	Proposta de Resolución
15019A13900109	Desestimada
15019A13900110	Desestimada

A proposta de resolución foi adoptada pola Comisión Informativa de Urbanismo e Medio Rural do Concello de Carballo, en sesión celebrada o 30/07/2013, segundo Acta que se incorpora neste mesmo Anexo do PXOM.

XUNTA DE GALICIA Aprobado definitivamente por Orde da Conselleira de Medio Ambiente e Ordenación do Territorio 1 FEB. 2016 A xefa do servizo de Planificación Lucía Linares Yáñez

APROBADO PROVISIONALMENTE
POLO PLENO
En sesión de data,
18 NOV 2015
O SECRETARIO

Nº Rexistro: 3830

Contido: Cambio de clasificación

Referencia Catastral	Proposta de Resolución
001401800NH28B	Desestimada

A proposta de resolución foi adoptada por non cumprirse cos requisitos legalmente establecidos, e cos criterios e obxectivos establecidos pola Comisión Informativa de Urbanismo e Medio Rural do Concello de Carballo.

Nº Rexistro: 3831

Contido: Cambio de clasificación

Referencia Catastral	Proposta de Resolución
6056207NH2865N	Desestimada

A proposta de resolución foi adoptada pola Comisión Informativa de Urbanismo e Medio Rural do Concello de Carballo, en sesión celebrada o 16/10/2013, segundo Acta que se incorpora neste mesmo Anexo do PXOM.

Nº Rexistro: 3832

Contido: Cambio de clasificación

Referencia Catastral	Proposta de Resolución
15019A07300239	Desestimada
15019A07800006	Estimada
15019A07800199	Desestimada

A proposta de resolución foi adoptada pola Comisión Informativa de Urbanismo e Medio Rural do Concello de Carballo, en sesión celebrada o 12/09/2013, segundo Acta que se incorpora neste mesmo Anexo do PXOM.

Nº Rexistro: 3833

Contido: Modificación das aliñacións

Referencia Catastral	Proposta de Resolución
3631820NH2941N	Estimada

A proposta de resolución foi adoptada pola Comisión Informativa de Urbanismo e Medio Rural do Concello de Carballo, en sesións celebradas os 03/10/2013 e 09/10/2013, segundo Actas que se incorporan neste mesmo Anexo do PXOM.

Nº Rexistro: 3834

Contido: Cambio de clasificación

Referencia Catastral	Proposta de Resolución
15019A07100139	Desestimada

A proposta de resolución foi adoptada por non cumprirse cos requisitos legalmente establecidos, e cos criterios e obxectivos establecidos pola Comisión Informativa de Urbanismo e Medio Rural do Concello de Carballo.

Nº Rexistro: 3835

Contido: Cambio de clasificación

Referencia Catastral	Proposta de Resolución
15019A21000078	Desestimada

A proposta de resolución foi adoptada pola Comisión Informativa de Urbanismo e Medio Rural do Concello de Carballo, en sesións celebradas os 10/07/2013 e 06/09/2013, segundo Actas que se incorporan neste mesmo Anexo do PXOM.

Nº Rexistro: 3836

Contido: A parcela está incluida parcialmente na clasificación. Se solicita a súa inclusión total

Referencia Catastral	Proposta de Resolución
8749805NH2884N	Parcialmente estimada

A proposta de resolución foi adoptada pola Comisión Informativa de Urbanismo e Medio Rural do Concello de Carballo, en sesión celebrada o 30/08/2013, segundo Acta que se incorpora neste mesmo Anexo do PXOM.

XUNTA DE GALICIA
Aprobado definitivamente por Orde da Conselleira de Medio Ambiente e Ordenación do Territorio
de data - 4 FEB. 2016
A xefa do servizo de Planificación Urbanística III
Lucía Linares Yáñez

Nº Rexistro: 3837

Contido: Cambio de clasificación

Referencia Catastral	Proposta de Resolución
15019A06600160	Parcialmente estimada
15019A06600221	Parcialmente estimada
15019A06600222	Parcialmente estimada
15019A06600223	Parcialmente estimada

Contido: Modificación da cartografía

Referencia Catastral	Proposta de Resolución
15019A06600160	Estimada
15019A06600221	Estimada
15019A06600222	Estimada
15019A06600223	Estimada

Contido: Modificación de trazados vinculantes e de Sistemas Xerais ou dotacións

Referencia Catastral	Proposta de Resolución
15019A06600153	Desestimada
15019A06600154	Desestimada
15019A06600155	Desestimada
15019A06600156	Desestimada
15019A06600157	Desestimada
15019A06600158	Desestimada
15019A06600159	Desestimada
15019A06600160	Estimada
15019A06600221	Estimada
15019A06600222	Estimada
15019A06600223	Estimada

A proposta de resolución foi adoptada pola Comisión Informativa de Urbanismo e Medio Rural do Concello de Carballo, en sesións celebradas os 30/07/2013, 03/09/2013 e 12/09/2013, segundo Actas que se incorporan neste mesmo Anexo do PXOM.

Nº Rexistro: 3838

Contido: Cambio de clasificación

Referencia Catastral	Proposta de Resolución
15019A06900085	Desestimada

A proposta de resolución foi adoptada pola Comisión Informativa de Urbanismo e Medio Rural do Concello de Carballo, en sesión celebrada o 30/07/2013, segundo Acta que se incorpora neste mesmo Anexo do PXOM.

Nº Rexistro: 3839

Contido: Cambio de clasificación

Referencia Catastral	Proposta de Resolución
5740305NH2854S	Desestimada

Contido: Modificación da ordenanza

Referencia Catastral	Proposta de Resolución
5440106NH2854S	Desestimada

A proposta de resolución foi adoptada pola Comisión Informativa de Urbanismo e Medio Rural do Concello de Carballo, en sesións celebradas os 17/10/2013 e 06/11/2013, segundo Actas que se incorporan neste mesmo Anexo do PXOM.

Nº Rexistro: 3840

Contido: Cambio de clasificación

Referencia Catastral	Proposta de Resolución
15019A06900094	Estimada

A proposta de resolución foi adoptada pola Comisión Informativa de Urbanismo e Medio Rural do Concello de Carballo, en sesión celebrada o 30/07/2013, segundo Acta que se incorpora neste mesmo Anexo do PXOM.

XUNTA DE GALICIA
Aprobado definitivamente por Orde da Conselleira de Medio Ambiente e Ordenación do Territorio
de data - 4 FEB. 2016
A xefa do servizo de Planificación Urbanística III
Lucía Linares Yáñez

APROBADO PROVISIONALMENTE POLO PLENO
En sesión de data,
18 NOV 2015
O SECRETARIO

Nº Rexistro: 3841

Contido: Cambio de clasificación

Referencia Catastral	Proposta de Resolución
001102500NH28F	Desestimada

A proposta de resolución foi adoptada por non cumprirse cos requisitos legalmente establecidos, e cos criterios e obxectivos establecidos pola Comisión Informativa de Urbanismo e Medio Rural do Concello de Carballo.

APROBADO PROVISIONALMENTE POLO PLENO
En sesión de data, 18 NOV 2015
O SECRETARIO

Nº Rexistro: 3842

Contido: Cambio de clasificación

Referencia Catastral	Proposta de Resolución
5884704NH2758S	Parcialmente estimada

A proposta de resolución foi adoptada pola Comisión Informativa de Urbanismo e Medio Rural do Concello de Carballo, en sesión celebrada o 18/07/2013, segundo Acta que se incorpora neste mesmo Anexo do PXOM.

Nº Rexistro: 3843

Contido: Cambio de clasificación

Referencia Catastral	Proposta de Resolución
7271506NH2877S	Estimada

A proposta de resolución foi adoptada por cumprirse cos requisitos legalmente establecidos, e cos criterios e obxectivos establecidos pola Comisión Informativa de Urbanismo e Medio Rural do Concello de Carballo.

Nº Rexistro: 3844

Contido: Cambio de clasificación

Referencia Catastral	Proposta de Resolución
4447625NH2844N	Desestimada
4447626NH2844N	Desestimada

A proposta de resolución foi adoptada pola Comisión Informativa de Urbanismo e Medio Rural do Concello de Carballo, en sesión celebrada o 23/10/2013, segundo Acta que se incorpora neste mesmo Anexo do PXOM.

Nº Rexistro: 3845

Contido: Cambio de clasificación

Referencia Catastral	Proposta de Resolución
15019A21200473	Estimada

A proposta de resolución foi adoptada por cumprirse cos requisitos legalmente establecidos, e cos criterios e obxectivos establecidos pola Comisión Informativa de Urbanismo e Medio Rural do Concello de Carballo.

Nº Rexistro: 3846

Contido: Cambio de clasificación

Referencia Catastral	Proposta de Resolución
5811103NH2851S	Estimada

A proposta de resolución foi adoptada por cumprirse cos requisitos legalmente establecidos, e cos criterios e obxectivos establecidos pola Comisión Informativa de Urbanismo e Medio Rural do Concello de Carballo.

Nº Rexistro: 3847

Contido: Cambio de clasificación

Referencia Catastral	Proposta de Resolución
3829016NH2941S	Desestimada

A proposta de resolución foi adoptada pola Comisión Informativa de Urbanismo e Medio Rural do Concello de Carballo, en sesión celebrada o 03/10/2013, segundo Acta que se incorpora neste mesmo Anexo do PXOM.

XUNTA DE GALICIA
Aprobado definitivamente por Orde da Conselleira de Medio Ambiente e Ordenación do Territorio
de data - 4 FEB. 2016
A xefa do servizo de Planificación Urbanística III
Lucía Linares Yáñez

Nº Rexistro: 3848

Contido: Delimitación de novo asentamento

Referencia Catastral	Proposta de Resolución
15019A24100163	Desestimada
15019A24100666	Desestimada

A proposta de resolución foi adoptada por non cumprirse cos requisitos legalmente establecidos, e cos criterios e obxectivos establecidos pola Comisión Informativa de Urbanismo e Medio Rural do Concello de Carballo.

Nº Rexistro: 3849

Contido: Cambio de clasificación

Referencia Catastral	Proposta de Resolución
5811110NH2851S	Estimada

A proposta de resolución foi adoptada por cumprirse cos requisitos legalmente establecidos, e cos criterios e obxectivos establecidos pola Comisión Informativa de Urbanismo e Medio Rural do Concello de Carballo.

Nº Rexistro: 3850

Contido: Cambio de clasificación

Referencia Catastral	Proposta de Resolución
15019A23900266	Desestimada

A proposta de resolución foi adoptada pola Comisión Informativa de Urbanismo e Medio Rural do Concello de Carballo, en sesión celebrada o 10/10/2013, segundo Acta que se incorpora neste mesmo Anexo do PXOM.

Nº Rexistro: 3851

Contido: Delimitación de novo asentamento

Referencia Catastral	Proposta de Resolución
002100100NH28B	Estimada

A proposta de resolución foi adoptada por cumprirse cos requisitos legalmente establecidos, e cos criterios e obxectivos establecidos pola Comisión Informativa de Urbanismo e Medio Rural do Concello de Carballo.

APROBADO PROVISIONALMENTE
POLO PLENO
En sesión de data,
18 NOV 2015
O SECRETARIO

CONCELLO DE CARBALLO

XUNTA DE GALICIA
Aprobado definitivamente por Orde da Conselleira de Medio Ambiente e Ordenación do Territorio
de data - 4 FEB. 2016
A xefa do servizo de Planificación Urbanística III
Lucía Linares Yáñez

Nº Rexistro: 3852

Contido: A parcela está incluida parcialmente na clasificación. Se solicita a súa inclusión total

Referencia Catastral	Proposta de Resolución
15019A19300171	Estimada

Contido: Cambio de clasificación

Referencia Catastral	Proposta de Resolución
000401200NH29D	Estimada
000401300NH29D	Estimada
000401400NH29D	Estimada
000401500NH29D	Estimada
000401900NH29D	Estimada
000403300NH29D	Estimada
000900100NH29D	Estimada
000902500NH29D	Estimada
000902600NH29D	Estimada
000902700NH29D	Estimada
15019A19300111	Estimada
15019A19300115	Estimada
15019A19300123	Estimada
15019A19300155	Estimada
15019A19300158	Estimada
15019A19300159	Estimada
15019A19300161	Estimada
15019A19300162	Estimada
15019A19300164	Estimada
15019A19300165	Estimada
15019A19300166	Estimada
15019A19300167	Desestimada
15019A19300168	Estimada
15019A19300484	Estimada

APROBADO PROVISIONALMENTE POLO PLENO
En sesión de data, 18 NOV 2015
O SECRETARIO
CONCELLO DE CARBALLO

XUNTA DE GALICIA
Aprobado definitivamente por Orde da Conselleira de Medio Ambiente e Ordenación do Territorio
de data - 4 FEB. 2016
A xefa do servizo de Planificación Urbanística III
Lucía Linares Yáñez

A proposta de resolución foi adoptada pola Comisión Informativa de Urbanismo e Medio Rural do Concello de Carballo, en sesión celebrada o 12/09/2013, segundo Acta que se incorpora neste mesmo Anexo do PXOM.

Nº Rexistro: 3853

Contido: Cambio de clasificación

Referencia Catastral	Proposta de Resolución
9579301NH1897N	Estimada

A proposta de resolución foi adoptada por cumprirse cos requisitos legalmente establecidos, e cos criterios e obxectivos establecidos pola Comisión Informativa de Urbanismo e Medio Rural do Concello de Carballo.

Nº Rexistro: 3854

Contido: Cambio de clasificación

Referencia Catastral	Proposta de Resolución
15019A03500013	Desestimada

A proposta de resolución foi adoptada pola Comisión Informativa de Urbanismo e Medio Rural do Concello de Carballo, en sesión celebrada o 03/09/2013, segundo Acta que se incorpora neste mesmo Anexo do PXOM.

Nº Rexistro: 3855

Contido: Cambio de clasificación

Referencia Catastral	Proposta de Resolución
15019A03500003	Desestimada

A proposta de resolución foi adoptada pola Comisión Informativa de Urbanismo e Medio Rural do Concello de Carballo, en sesión celebrada o 03/09/2013, segundo Acta que se incorpora neste mesmo Anexo do PXOM.

Nº Rexistro: 3858

Contido: A parcela está incluida parcialmente na clasificación. Se solicita a súa inclusión total

Referencia Catastral	Proposta de Resolución
1009601NH3810N	Estimada

A proposta de resolución foi adoptada pola Comisión Informativa de Urbanismo e Medio Rural do Concello de Carballo, en sesión celebrada o 16/09/2013, segundo Acta que se incorpora neste mesmo Anexo do PXOM.

APROBADO PROVISIONALMENTE POLO PLENO En sesión de data, 18 NOV 2015 O SECRETARIO

Nº Rexistro: 3859

Contido: Delimitación de novo asentamento

Referencia Catastral	Proposta de Resolución
15019A20700382	Parcialmente estimada

A proposta de resolución foi adoptada por cumprirse parcialmente cos requisitos legalmente establecidos, e cos criterios e obxectivos establecidos pola Comisión Informativa de Urbanismo e Medio Rural do Concello de Carballo.

Nº Rexistro: 3860

Contido: Cambio de clasificación

Referencia Catastral	Proposta de Resolución
15019A12800194	Parcialmente estimada

A proposta de resolución foi adoptada por cumprirse parcialmente cos requisitos legalmente establecidos, e cos criterios e obxectivos establecidos pola Comisión Informativa de Urbanismo e Medio Rural do Concello de Carballo.

Nº Rexistro: 3861

Contido: Delimitación de novo asentamento

Referencia Catastral	Proposta de Resolución
15019A20700400	Parcialmente estimada
15019A20700404	Parcialmente estimada

A proposta de resolución foi adoptada por cumprirse parcialmente cos requisitos legalmente establecidos, e cos criterios e obxectivos establecidos pola Comisión Informativa de Urbanismo e Medio Rural do Concello de Carballo.

Nº Rexistro: 3862

Contido: Cambio de clasificación

Referencia Catastral	Proposta de Resolución
15019A13900077	Desestimada

A proposta de resolución foi adoptada por non cumprirse cos requisitos legalmente establecidos, e cos criterios e obxectivos establecidos pola Comisión Informativa de Urbanismo e Medio Rural do Concello de Carballo.

Nº Rexistro: 3863

Contido: Cambio de clasificación

Referencia Catastral	Proposta de Resolución
15019A13900078	Parcialmente estimada

A proposta de resolución foi adoptada pola Comisión Informativa de Urbanismo e Medio Rural do Concello de Carballo, en sesión celebrada o 30/07/2013, segundo Acta que se incorpora neste mesmo Anexo do PXOM.

Nº Rexistro: 3864

Contido: Delimitación de novo asentamento

Referencia Catastral	Proposta de Resolución
000402500NH29B	Estimada

A proposta de resolución foi adoptada por cumprirse cos requisitos legalmente establecidos, e cos criterios e obxectivos establecidos pola Comisión Informativa de Urbanismo e Medio Rural do Concello de Carballo.

XUNTA DE GALICIA Aprobado definitivamente por Orde da Consellería de Medio Ambiente e Ordenación do Territorio de data - 4 FEB. 2016 A xefa do servizo de Planificación Urbanística III Lucía Linares Yáñez

APROBADO PROVISIONALMENTE
POLO PLENO
En sesión de data,
18 NOV 2015
O SECRETARIO

Nº Rexistro: 3865

Contido: Cambio de clasificación

Referencia Catastral	Proposta de Resolución
1707607NH3810N	Desestimada

A proposta de resolución foi adoptada pola Comisión Informativa de Urbanismo e Medio Rural do Concello de Carballo, en sesións celebradas os 23/07/2013 e 18/06/2013, segundo Actas que se incorporan neste mesmo Anexo do PXOM.

Nº Rexistro: 3866

Contido: A parcela está incluida parcialmente na clasificación. Se solicita a súa inclusión total

Referencia Catastral	Proposta de Resolución
1009101NH3800N	Desestimada

A proposta de resolución foi adoptada pola Comisión Informativa de Urbanismo e Medio Rural do Concello de Carballo, en sesión celebrada o 16/09/2013, segundo Acta que se incorpora neste mesmo Anexo do PXOM.

Nº Rexistro: 3867

Contido: Cambio de clasificación

Referencia Catastral	Proposta de Resolución
15019A13900067	Estimada
15019A13900079	Parcialmente estimada

A proposta de resolución foi adoptada pola Comisión Informativa de Urbanismo e Medio Rural do Concello de Carballo, en sesión celebrada o 30/07/2013, segundo Acta que se incorpora neste mesmo Anexo do PXOM.

Nº Rexistro: 3868

Contido: Cambio de clasificación

Referencia Catastral	Proposta de Resolución
9623401NH2892S	Estimada

A proposta de resolución foi adoptada por cumprirse cos requisitos legalmente establecidos, e cos criterios e obxectivos establecidos pola Comisión Informativa de Urbanismo e Medio Rural do Concello de Carballo.

Nº Rexistro: 3869

Contido: Cambio de clasificación

Referencia Catastral	Proposta de Resolución
001500100NH28E	Desestimada

A proposta de resolución foi adoptada por non cumprirse cos requisitos legalmente establecidos, e cos criterios e obxectivos establecidos pola Comisión Informativa de Urbanismo e Medio Rural do Concello de Carballo.

Nº Rexistro: 3870

Contido: A parcela está incluida parcialmente na clasificación. Se solicita a súa inclusión total

Referencia Catastral	Proposta de Resolución
000900700NH28B	Estimada

Contido: Cambio de clasificación

Referencia Catastral	Proposta de Resolución
000900900NH28B	Estimada
000903000NH28B	Estimada

A proposta de resolución foi adoptada por cumprirse cos requisitos legalmente establecidos, e cos criterios e obxectivos establecidos pola Comisión Informativa de Urbanismo e Medio Rural do Concello de Carballo.

XUNTA DE GALICIA
Aprobado definitivamente por Orde da Conselleira de Medio Ambiente e Ordenación do Territorio
de data - 4 FEB. 2016
A xefa do servizo de Planificación Urbanística III
Lucía Flores Yáñez

Nº Rexistro: 3871

Contido: Cambio de clasificación

Referencia Catastral	Proposta de Resolución
001500100NH28E	Desestimada

A proposta de resolución foi adoptada pola Comisión Informativa de Urbanismo e Medio Rural do Concello de Carballo, en sesión celebrada o 10/10/2013, segundo Acta que se incorpora neste mesmo Anexo do PXOM.

Nº Rexistro: 3872

Contido: Cambio de clasificación

Referencia Catastral	Proposta de Resolución
15019A12000088	Desestimada

A proposta de resolución foi adoptada pola Comisión Informativa de Urbanismo e Medio Rural do Concello de Carballo, en sesións celebradas os 13/11/2013 e 14/11/2013, segundo Actas que se incorporan neste mesmo Anexo do PXOM.

Nº Rexistro: 3873

Contido: Cambio de clasificación

Referencia Catastral	Proposta de Resolución
15019A13900019	Parcialmente estimada

A proposta de resolución foi adoptada pola Comisión Informativa de Urbanismo e Medio Rural do Concello de Carballo, en sesión celebrada o 30/07/2013, segundo Acta que se incorpora neste mesmo Anexo do PXOM.

Nº Rexistro: 3874

Contido: Cambio de clasificación

Referencia Catastral	Proposta de Resolución
15019A12800134	Parcialmente estimada

A proposta de resolución foi adoptada pola Comisión Informativa de Urbanismo e Medio Rural do Concello de Carballo, en sesión celebrada o 18/06/2013, segundo Acta que se incorpora neste mesmo Anexo do PXOM.

Nº Rexistro: 3875

Contido: Cambio de clasificación

Referencia Catastral	Proposta de Resolución
15042A16300017	Desestimada

A proposta de resolución foi adoptada pola Comisión Informativa de Urbanismo e Medio Rural do Concello de Carballo, en sesións celebradas os 23/07/2013 e 18/06/2013, segundo Actas que se incorporan neste mesmo Anexo do PXOM.

Nº Rexistro: 3876

Contido: Cambio de clasificación

Referencia Catastral	Proposta de Resolución
15019A13600076	Parcialmente estimada
15019A13600077	Parcialmente estimada

A proposta de resolución foi adoptada por cumprirse parcialmente cos requisitos legalmente establecidos, e cos criterios e obxectivos establecidos pola Comisión Informativa de Urbanismo e Medio Rural do Concello de Carballo.

Nº Rexistro: 3877

Contido: A parcela está incluida parcialmente na clasificación. Se solicita a súa inclusión total

Referencia Catastral	Proposta de Resolución
15019A07800170	Estimada

A proposta de resolución foi adoptada pola Comisión Informativa de Urbanismo e Medio Rural do Concello de Carballo, en sesión celebrada o 30/07/2013, segundo Acta que se incorpora neste mesmo Anexo do PXOM.

Nº Rexistro: 3878

Contido: Cambio de clasificación

Referencia Catastral	Proposta de Resolución
002403900NH29C	Estimada

Contido: Modificación das aliñacións

Referencia Catastral	Proposta de Resolución
0	Estimada

A proposta de resolución foi adoptada pola Comisión Informativa de Urbanismo e Medio Rural do Concello de Carballo, en sesións celebradas os 04/10/2013, 12/09/2013 e 09/10/2013, segundo Actas que se incorporan neste mesmo Anexo do PXOM.

APROBADO PROVISIONALMENTE POLO PLENO
En sesión de data,
18 NOV 2015
O SECRETARIO
CONCELLO DE CARBALLO

XUNTA DE GALICIA
Aprobado definitivamente por Orde da Conselleira de Medio Ambiente e Ordenación do Territorio
de data - 4 FEB. 2016
A xefa do servizo de Planificación Urbanística III
Lucía Linares Yáñez

Nº Rexistro: 3879

Contido: Cambio de clasificación

Referencia Catastral	Proposta de Resolución
15019A07800171	Desestimada

A proposta de resolución foi adoptada por non cumprirse cos requisitos legalmente establecidos, e cos criterios e obxectivos establecidos pola Comisión Informativa de Urbanismo e Medio Rural do Concello de Carballo.

Nº Rexistro: 3880

Contido: Modificación da ordenanza

Referencia Catastral	Proposta de Resolución
4649715NH2844N	Desestimada

A proposta de resolución foi adoptada pola Comisión Informativa de Urbanismo e Medio Rural do Concello de Carballo, en sesión celebrada o 31/10/2013, segundo Acta que se incorpora neste mesmo Anexo do PXOM.

APROBADO PROVISIONALMENTE POLO PLENO
En sesión de data,
18 NOV 2015
O SECRETARIO

Nº Rexistro: 3881

Contido: Cambio de clasificación

Referencia Catastral	Proposta de Resolución
15019A04400410	Desestimada

A proposta de resolución foi adoptada pola Comisión Informativa de Urbanismo e Medio Rural do Concello de Carballo, en sesión celebrada o 03/10/2013, segundo Acta que se incorpora neste mesmo Anexo do PXOM.

Nº Rexistro: 3882

Contido: Cambio de clasificación

Referencia Catastral	Proposta de Resolución
15019A03100169	Parcialmente estimada

A proposta de resolución foi adoptada pola Comisión Informativa de Urbanismo e Medio Rural do Concello de Carballo, en sesión celebrada o 18/07/2013, segundo Acta que se incorpora neste mesmo Anexo do PXOM.

Nº Rexistro: 3885

Contido: Cambio de clasificación

Referencia Catastral	Proposta de Resolución
4288303NH2848N	Parcialmente estimada

A proposta de resolución foi adoptada pola Comisión Informativa de Urbanismo e Medio Rural do Concello de Carballo, en sesión celebrada o 18/07/2013, segundo Acta que se incorpora neste mesmo Anexo do PXOM.

Nº Rexistro: 3887

Contido: Cambio de clasificación

Referencia Catastral	Proposta de Resolución
15019A02800162	Desestimada

A proposta de resolución foi adoptada pola Comisión Informativa de Urbanismo e Medio Rural do Concello de Carballo, en sesión celebrada o 10/09/2013, segundo Acta que se incorpora neste mesmo Anexo do PXOM.

Nº Rexistro: 3889

XUNTA DE GALICIA
Aprobado definitivamente por Orde da Conselleira de Medio Ambiente e Ordenación do Territorio
de data - 4 FEB. 2016
Lucía Linares Yáñez

Contido: Cambio de clasificación

Referencia Catastral	Proposta de Resolución
4289501NH2849S	Estimada

A proposta de resolución foi adoptada por cumprirse cos requisitos legalmente establecidos, e cos criterios e obxectivos establecidos pola Comisión Informativa de Urbanismo e Medio Rural do Concello de Carballo.

Nº Rexistro: 3890

Contido: Cambio de clasificación

Referencia Catastral	Proposta de Resolución
000900300NH28G	Desestimada

A proposta de resolución foi adoptada por non cumprirse cos requisitos legalmente establecidos, e cos criterios e obxectivos establecidos pola Comisión Informativa de Urbanismo e Medio Rural do Concello de Carballo.

Nº Rexistro: 3892

Contido: Modificación da ordenanza

Referencia Catastral	Proposta de Resolución
5252512NH2855S	Desestimada

A proposta de resolución foi adoptada pola Comisión Informativa de Urbanismo e Medio Rural do Concello de Carballo, en sesión celebrada o 24/10/2013, segundo Acta que se incorpora neste mesmo Anexo do PXOM.

Nº Rexistro: 3894

Contido: Cambio de clasificación

Referencia Catastral	Proposta de Resolución
15019A03100303	Desestimada

A proposta de resolución foi adoptada pola Comisión Informativa de Urbanismo e Medio Rural do Concello de Carballo, en sesión celebrada o 10/09/2013, segundo Acta que se incorpora neste mesmo Anexo do PXOM.

Nº Rexistro: 3895

Contido: Cambio de clasificación

Referencia Catastral	Proposta de Resolución
7269502NH2876N	Estimada
7269503NH2876N	Estimada

A proposta de resolución foi adoptada por cumprirse cos requisitos legalmente establecidos, e cos criterios e obxectivos establecidos pola Comisión Informativa de Urbanismo e Medio Rural do Concello de Carballo.

Nº Rexistro: 3896

Contido: A parcela está incluida parcialmente na clasificación. Se solicita a súa inclusión total

Referencia Catastral	Proposta de Resolución
15019A02000056	Desestimada

Contido: Cambio de clasificación

Referencia Catastral	Proposta de Resolución
15019A02000056	Desestimada

A proposta de resolución foi adoptada pola Comisión Informativa de Urbanismo e Medio Rural do Concello de Carballo, en sesións celebradas os 10/10/2013 e 23/10/2013, segundo Actas que se incorporan neste mesmo Anexo do PXOM.

APROBADO PROVISIONALMENTE POLO PLENO
En sesión de data, 18 NOV 2015
O SECRETARIO

Nº Rexistro: 3897

Contido: Cambio de clasificación

Referencia Catastral	Proposta de Resolución
15019A05500170	Desestimada

A proposta de resolución foi adoptada pola Comisión Informativa de Urbanismo e Medio Rural do Concello de Carballo, en sesión celebrada o 30/07/2013, segundo Acta que se incorpora neste mesmo Anexo do PXOM.

Nº Rexistro: 3898

Contido: A parcela está incluida parcialmente na clasificación. Se solicita a súa inclusión total

Referencia Catastral	Proposta de Resolución
3544205NH2834N	Parcialmente estimada

A proposta de resolución foi adoptada pola Comisión Informativa de Urbanismo e Medio Rural do Concello de Carballo, en sesión celebrada o 16/09/2013, segundo Acta que se incorpora neste mesmo Anexo do PXOM.

Nº Rexistro: 3900

Contido: Cambio de clasificación

Referencia Catastral	Proposta de Resolución
15019A00400247	Desestimada

A proposta de resolución foi adoptada por non cumprirse cos requisitos legalmente establecidos, e cos criterios e obxectivos establecidos pola Comisión Informativa de Urbanismo e Medio Rural do Concello de Carballo.

XUNTA DE GALICIA
Aprobado definitivamente por Orde da Consellería de Medio Ambiente e Ordenación do Territorio
de data - 4 FEB. 2016
A xefa do servizo de Planificación Urbanística III
Lucia Linares Yáñez

Nº Rexistro: 3901

Contido: Cambio de clasificación

Referencia Catastral	Proposta de Resolución
15019A00400097	Desestimada
15019A00400100	Desestimada
15019A00400115	Desestimada
15019A00400118	Desestimada

A proposta de resolución foi adoptada pola Comisión Informativa de Urbanismo e Medio Rural do Concello de Carballo, en sesión celebrada o 16/09/2013, segundo Acta que se incorpora neste mesmo Anexo do PXOM.

Nº Rexistro: 3903

Contido: Cambio de clasificación

Referencia Catastral	Proposta de Resolución
3645106NH2834N	Estimada

A proposta de resolución foi adoptada pola Comisión Informativa de Urbanismo e Medio Rural do Concello de Carballo, en sesión celebrada o 16/09/2013, segundo Acta que se incorpora neste mesmo Anexo do PXOM.

Nº Rexistro: 3906

Contido: Cambio de clasificación

Referencia Catastral	Proposta de Resolución
000701600NH28F	Parcialmente estimada
000702200NH28F	Parcialmente estimada

A proposta de resolución foi adoptada pola Comisión Informativa de Urbanismo e Medio Rural do Concello de Carballo, en sesión celebrada o 10/10/2013, segundo Acta que se incorpora neste mesmo Anexo do PXOM.

Nº Rexistro: 3907

Contido: Cambio de clasificación

Referencia Catastral	Proposta de Resolución
000701400NH28F	Parcialmente estimada
000701500NH28F	Parcialmente estimada
15019A24100493	Parcialmente estimada
15019A24100494	Parcialmente estimada
15019A24100496	Parcialmente estimada
15019A24100633	Parcialmente estimada

APROBADO PROVISIONALMENTE
POLO PLENO
En sesión de data,
18 NOV 2015
O SECRETARIO

A proposta de resolución foi adoptada pola Comisión Informativa de Urbanismo e Medio Rural do Concello de Carballo, en sesión celebrada o 10/10/2013, segundo Acta que se incorpora neste mesmo Anexo do PXOM.

Nº Rexistro: 3909

Contido: Cambio de clasificación

Referencia Catastral	Proposta de Resolución
15019A24100494	Parcialmente estimada

A proposta de resolución foi adoptada pola Comisión Informativa de Urbanismo e Medio Rural do Concello de Carballo, en sesión celebrada o 10/10/2013, segundo Acta que se incorpora neste mesmo Anexo do PXOM.

Nº Rexistro: 3911

Contido: Modificación das aliñacións

Referencia Catastral	Proposta de Resolución
3631823NH2941N	Desestimada

A proposta de resolución foi adoptada pola Comisión Informativa de Urbanismo e Medio Rural do Concello de Carballo, en sesións celebradas os 03/10/2013 e 09/10/2013, segundo Actas que se incorporan neste mesmo Anexo do PXOM.

XUNTA DE GALICIA
Aprobado definitivamente por Orde da Conselleira
de Medio Ambiente e Ordenación do Territorio
de data - 4 FEB. 2016
A xefa do servizo de Planificación Urbanística III
Lucía Linares Yáñez

Nº Rexistro: 3912

Contido: Cambio de clasificación

Referencia Catastral	Proposta de Resolución
15019A08200254	Desestimada
15019A08200255	Desestimada

A proposta de resolución foi adoptada pola Comisión Informativa de Urbanismo e Medio Rural do Concello de Carballo, en sesións celebradas os 10/10/2013 e 13/11/2013, segundo Actas que se incorporan neste mesmo Anexo do PXOM.

Nº Rexistro: 3913

Contido: Cambio de clasificación

Referencia Catastral	Proposta de Resolución
5057402NH2845N	Desestimada

A proposta de resolución foi adoptada pola Comisión Informativa de Urbanismo e Medio Rural do Concello de Carballo, en sesións celebradas os 10/10/2013 e 23/10/2013, segundo Actas que se incorporan neste mesmo Anexo do PXOM.

Nº Rexistro: 3914

Contido: Modificación das aliñacións

Referencia Catastral	Proposta de Resolución
5445501NH2854N	Desestimada

A proposta de resolución foi adoptada pola Comisión Informativa de Urbanismo e Medio Rural do Concello de Carballo, en sesións celebradas os 07/11/2013 e 13/11/2013, segundo Actas que se incorporan neste mesmo Anexo do PXOM.

Nº Rexistro: 3915

Contido: Cambio de clasificación

Referencia Catastral	Proposta de Resolución
15019A08000067	Desestimada
15019A08000068	Desestimada

A proposta de resolución foi adoptada por non cumprirse cos requisitos legalmente establecidos, e cos criterios e obxectivos establecidos pola Comisión Informativa de Urbanismo e Medio Rural do Concello de Carballo.

Nº Rexistro: 3916

Contido: A parcela está incluida parcialmente na clasificación. Se solicita a súa inclusión total

Referencia Catastral	Proposta de Resolución
001000300NH29B	Parcialmente estimada

A proposta de resolución foi adoptada pola Comisión Informativa de Urbanismo e Medio Rural do Concello de Carballo, en sesión celebrada o 18/06/2013, segundo Acta que se incorpora neste mesmo Anexo do PXOM.

Nº Rexistro: 3917

Contido: Cambio de clasificación

Referencia Catastral	Proposta de Resolución
5687708NH2758N	Parcialmente estimada

A proposta de resolución foi adoptada pola Comisión Informativa de Urbanismo e Medio Rural do Concello de Carballo, en sesión celebrada o 18/07/2013, segundo Acta que se incorpora neste mesmo Anexo do PXOM.

APROBADO PROVISIONALMENTE POLO PLENO
En sesión de data,
18 NOV 2015
O SECRETARIO
CONCELLO DE CARBALLO

XUNTA DE GALICIA
Aprobado definitivamente por Orde da Conselleira de Medio Ambiente e Ordenación do Territorio
de data - 4 FEB. 2016
A xefa do servizo de Planificación Urbanística III
Lucía Linares Yáñez

Nº Rexistro: 3918

Contido: Cambio de clasificación

Referencia Catastral	Proposta de Resolución
15019A04700160	Desestimada
15019A04700161	Desestimada
15019A04700162	Desestimada
15019A04700163	Desestimada
15019A04800085	Desestimada
15019A05000074	Desestimada
15019A05000075	Desestimada
15019A05000078	Desestimada

A proposta de resolución foi adoptada pola Comisión Informativa de Urbanismo e Medio Rural do Concello de Carballo, en sesión celebrada o 03/09/2013, segundo Acta que se incorpora neste mesmo Anexo do PXOM.

Nº Rexistro: 3919

Contido: Modificación das aliñacións

Referencia Catastral	Proposta de Resolución
15019A05200159	Estimada

A proposta de resolución foi adoptada pola Comisión Informativa de Urbanismo e Medio Rural do Concello de Carballo, en sesión celebrada o 30/07/2013, segundo Acta que se incorpora neste mesmo Anexo do PXOM.

Nº Rexistro: 3920

Contido: A parcela está incluida parcialmente na clasificación. Se solicita a súa inclusión total

Referencia Catastral	Proposta de Resolución
5335203NH2853S	Desestimada

A proposta de resolución foi adoptada pola Comisión Informativa de Urbanismo e Medio Rural do Concello de Carballo, en sesión celebrada o 03/09/2013, segundo Acta que se incorpora neste mesmo Anexo do PXOM.

Nº Rexistro: 3921

Contido: Cambio de clasificación

Referencia Catastral	Proposta de Resolución
15019A00400103	Desestimada

A proposta de resolución foi adoptada pola Comisión Informativa de Urbanismo e Medio Rural do Concello de Carballo, en sesión celebrada o 16/09/2013, segundo Acta que se incorpora neste mesmo Anexo do PXOM.

Nº Rexistro: 3922

Contido: Cambio de clasificación

Referencia Catastral	Proposta de Resolución
15019A00400106	Estimada
15019A00400624	Estimada

A proposta de resolución foi adoptada pola Comisión Informativa de Urbanismo e Medio Rural do Concello de Carballo, en sesión celebrada o 16/09/2013, segundo Acta que se incorpora neste mesmo Anexo do PXOM.

Nº Rexistro: 3923

Contido: Modificación das aliñacións

Referencia Catastral	Proposta de Resolución
000501800NH28C	Parcialmente estimada

A proposta de resolución foi adoptada pola Comisión Informativa de Urbanismo e Medio Rural do Concello de Carballo, en sesión celebrada o 07/11/2013, segundo Acta que se incorpora neste mesmo Anexo do PXOM.

Nº Rexistro: 3924

Contido: A parcela está incluida parcialmente na clasificación. Se solicita a súa inclusión total

Referencia Catastral	Proposta de Resolución
4148303NH2844N	Desestimada

A proposta de resolución foi adoptada pola Comisión Informativa de Urbanismo e Medio Rural do Concello de Carballo, en sesión celebrada o 23/10/2013, segundo Acta que se incorpora neste mesmo Anexo do PXOM.

APROBADO PROVISIONALMENTE
POLO PLENO
En sesión de data,
18 NOV 2015
O SECRETARIO

XUNTA DE GALICIA
Aprobado definitivamente por Orde da Conselleira
de Medio Ambiente e Ordenación do Territorio
de data - 4 FEB. 2016

Lucía Linares Yáñez

Nº Rexistro: 3925

Contido: Cambio de clasificación

Referencia Catastral	Proposta de Resolución
15019A01000295	Estimada

A proposta de resolución foi adoptada por cumprirse cos requisitos legalmente establecidos, e cos criterios e obxectivos establecidos pola Comisión Informativa de Urbanismo e Medio Rural do Concello de Carballo.

Nº Rexistro: 3926

Contido: Modificación da ordenanza

Referencia Catastral	Proposta de Resolución
5143202NH2854S	Estimada

A proposta de resolución foi adoptada pola Comisión Informativa de Urbanismo e Medio Rural do Concello de Carballo, en sesión celebrada o 31/10/2013, segundo Acta que se incorpora neste mesmo Anexo do PXOM.

Nº Rexistro: 3927

Contido: Modificación da ordenanza

Referencia Catastral	Proposta de Resolución
5641240NH2854S	Desestimada

A proposta de resolución foi adoptada pola Comisión Informativa de Urbanismo e Medio Rural do Concello de Carballo, en sesión celebrada o 06/11/2013, segundo Acta que se incorpora neste mesmo Anexo do PXOM.

Nº Rexistro: 3928

Contido: Modificación da ordenanza

Referencia Catastral	Proposta de Resolución
5540911NH2854S	Desestimada

A proposta de resolución foi adoptada pola Comisión Informativa de Urbanismo e Medio Rural do Concello de Carballo, en sesión celebrada o 06/11/2013, segundo Acta que se incorpora neste mesmo Anexo do PXOM.

Nº Rexistro: 3929

Contido: Modificación da ordenanza

Referencia Catastral	Proposta de Resolución
5641206NH2854S	Desestimada
5641208NH2854S	Desestimada
5641209NH2854S	Desestimada
5641210NH2854S	Desestimada
5641213NH2854S	Desestimada

A proposta de resolución foi adoptada pola Comisión Informativa de Urbanismo e Medio Rural do Concello de Carballo, en sesión celebrada o 06/11/2013, segundo Acta que se incorpora neste mesmo Anexo do PXOM.

Nº Rexistro: 3930

Contido: Modificación da ordenanza

Referencia Catastral	Proposta de Resolución
5146603NH2854N	Desestimada

A proposta de resolución foi adoptada pola Comisión Informativa de Urbanismo e Medio Rural do Concello de Carballo, en sesión celebrada o 31/10/2013, segundo Acta que se incorpora neste mesmo Anexo do PXOM.

Nº Rexistro: 3931

Contido: Cambio de clasificación

Referencia Catastral	Proposta de Resolución
5841247NH2854S	Desestimada

A proposta de resolución foi adoptada pola Comisión Informativa de Urbanismo e Medio Rural do Concello de Carballo, en sesión celebrada o 23/10/2013, segundo Acta que se incorpora neste mesmo Anexo do PXOM.

APROBADO PROVISIONALMENTE POLO PLENO
En sesión de data:
18 NOV 2015
O SECRETARIO
CONCELLO DE CARBALLO

XUNTA DE GALICIA
Aprobado definitivamente por Orde da Conselleira de Medio Ambiente e Ordenación do Territorio
de data = 4 FEB. 2016
A xefa do servizo de Planificación Urbanística III
Lucía Liñares Yáñez

Nº Rexistro: 3932

Contido: Cambio de clasificación

Referencia Catastral	Proposta de Resolución
5841247NH2854S	Desestimada

A proposta de resolución foi adoptada pola Comisión Informativa de Urbanismo e Medio Rural do Concello de Carballo, en sesión celebrada o 23/10/2013, segundo Acta que se incorpora neste mesmo Anexo do PXOM.

Nº Rexistro: 3933

Contido: Cambio de clasificación

Referencia Catastral	Proposta de Resolución
5841247NH2854S	Desestimada

A proposta de resolución foi adoptada pola Comisión Informativa de Urbanismo e Medio Rural do Concello de Carballo, en sesión celebrada o 23/10/2013, segundo Acta que se incorpora neste mesmo Anexo do PXOM.

Nº Rexistro: 3934

Contido: Cambio de clasificación

Referencia Catastral	Proposta de Resolución
5841247NH2854S	Desestimada

A proposta de resolución foi adoptada pola Comisión Informativa de Urbanismo e Medio Rural do Concello de Carballo, en sesión celebrada o 23/10/2013, segundo Acta que se incorpora neste mesmo Anexo do PXOM.

Nº Rexistro: 3935

Contido: A parcela está incluida parcialmente na clasificación. Se solicita a súa inclusión total

Referencia Catastral	Proposta de Resolución
3318203NH2931N	Estimada

A proposta de resolución foi adoptada pola Comisión Informativa de Urbanismo e Medio Rural do Concello de Carballo, en sesión celebrada o 10/09/2013, segundo Acta que se incorpora neste mesmo Anexo do PXOM.

Nº Rexistro: 3936

Contido: Cambio de clasificación

Referencia Catastral	Proposta de Resolución
15019A02900379	Desestimada

A proposta de resolución foi adoptada por non cumprirse cos requisitos legalmente establecidos, e cos criterios e obxectivos establecidos pola Comisión Informativa de Urbanismo e Medio Rural do Concello de Carballo.

Nº Rexistro: 3937

Contido: Cambio de clasificación

Referencia Catastral	Proposta de Resolución
0594201NH2809S	Estimada

A proposta de resolución foi adoptada por cumprirse cos requisitos legalmente establecidos, e cos criterios e obxectivos establecidos pola Comisión Informativa de Urbanismo e Medio Rural do Concello de Carballo.

Nº Rexistro: 3938

Contido: Cambio de clasificación

Referencia Catastral	Proposta de Resolución
15019A04000067	Desestimada
15019A04000362	Desestimada
3829014NH2941S	Desestimada

A proposta de resolución foi adoptada pola Comisión Informativa de Urbanismo e Medio Rural do Concello de Carballo, en sesión celebrada o 03/10/2013, segundo Acta que se incorpora neste mesmo Anexo do PXOM.

APROBADO PROVISIONALMENTE POLO PLENO
En sesión de data
18 NOV 2015
O SECRETARIO
CONCELLO DE CARBALLO

XUNTA DE GALICIA
Aprobado definitivamente por Orde da Conselleira de Medio Ambiente e Ordenación do Territorio
de data - 4 FEB. 2016
A xefa do servizo de Planificación Urbanística III
Lucía Linares Yáñez

APROBADO PROVISIONALMENTE
POLO PLENO
En sesión de data,
18 NOV 2015
O SECRETARIO

Nº Rexistro: 3939

Contido: Cambio de clasificación

Referencia Catastral	Proposta de Resolución
002501500NH29D	Estimada

A proposta de resolución foi adoptada pola Comisión Informativa de Urbanismo e Medio Rural do Concello de Carballo, en sesións celebradas os 18/07/2013, 10/09/2013 e 12/09/2013, segundo Actas que se incorporan neste mesmo Anexo do PXOM.

Nº Rexistro: 3940

Contido: Cambio de clasificación

Referencia Catastral	Proposta de Resolución
7466513NH2876N	Estimada

A proposta de resolución foi adoptada por cumprirse cos requisitos legalmente establecidos, e cos criterios e obxectivos establecidos pola Comisión Informativa de Urbanismo e Medio Rural do Concello de Carballo.

Nº Rexistro: 3942

Contido: Cambio de clasificación

Referencia Catastral	Proposta de Resolución
15019A07100111	Desestimada

A proposta de resolución foi adoptada pola Comisión Informativa de Urbanismo e Medio Rural do Concello de Carballo, en sesións celebradas os 13/11/2013 e 14/11/2013, segundo Actas que se incorporan neste mesmo Anexo do PXOM.

Nº Rexistro: 3943

Contido: Modificación na delimitación dos contornos de protección dos bens incluidos no catálogo

Referencia Catastral	Proposta de Resolución
1684106NH2818S	Desestimada

Contido: Outras

Referencia Catastral	Proposta de Resolución
0	Desestimada

A proposta de resolución foi adoptada pola Comisión Informativa de Urbanismo e Medio Rural do Concello de Carballo, en sesión celebrada o 28/08/2013, segundo Acta que se incorpora neste mesmo Anexo do PXOM.

Nº Rexistro: 3945

Contido: Cambio de clasificación

Referencia Catastral	Proposta de Resolución
15019A07100132	Desestimada

A proposta de resolución foi adoptada por non cumprirse cos requisitos legalmente establecidos, e cos criterios e obxectivos establecidos pola Comisión Informativa de Urbanismo e Medio Rural do Concello de Carballo.

Nº Rexistro: 3946

Contido: Modificación da ordenanza

Referencia Catastral	Proposta de Resolución
5543603NH2854S	Estimada

Contido: Outras

Referencia Catastral	Proposta de Resolución
5543603NH2854S	Estimada

A proposta de resolución foi adoptada pola Comisión Informativa de Urbanismo e Medio Rural do Concello de Carballo, en sesión celebrada o 17/10/2013, segundo Acta que se incorpora neste mesmo Anexo do PXOM.

XUNTA DE GALICIA
Aprobado definitivamente por Orde da Conselleira de Medio Ambiente e Ordenación do Territorio
de data - 4 FEB. 2016
A xefa do servizo de Planificación Urbanística III
Lucía Linares Yáñez

APROBADO PROVISIONALMENTE
POLO PLENO
En sesión de data,
18 NOV 2015
O SECRETARIO

Nº Rexistro: 3947

Contido: Cambio de clasificación

Referencia Catastral	Proposta de Resolución
15019A07800185	Desestimada

A proposta de resolución foi adoptada por non cumprirse cos requisitos legalmente establecidos, e cos criterios e obxectivos establecidos pola Comisión Informativa de Urbanismo e Medio Rural do Concello de Carballo.

Nº Rexistro: 3948

Contido: Cambio de clasificación

Referencia Catastral	Proposta de Resolución
15019A07400201	Desestimada

A proposta de resolución foi adoptada por non cumprirse cos requisitos legalmente establecidos, e cos criterios e obxectivos establecidos pola Comisión Informativa de Urbanismo e Medio Rural do Concello de Carballo.

Nº Rexistro: 3950

Contido: Cambio de clasificación

Referencia Catastral	Proposta de Resolución
15019A00300028	Desestimada

A proposta de resolución foi adoptada pola Comisión Informativa de Urbanismo e Medio Rural do Concello de Carballo, en sesión celebrada o 24/10/2013, segundo Acta que se incorpora neste mesmo Anexo do PXOM.

Nº Rexistro: 3951

Contido: Cambio de clasificación

Referencia Catastral	Proposta de Resolución
15019A06500053	Estimada

A proposta de resolución foi adoptada por cumprirse cos requisitos legalmente establecidos, e cos criterios e obxectivos establecidos pola Comisión Informativa de Urbanismo e Medio Rural do Concello de Carballo.

Nº Rexistro: 3952

Contido: Cambio de clasificación

Referencia Catastral	Proposta de Resolución
4644510NH2844S	Desestimada

A proposta de resolución foi adoptada pola Comisión Informativa de Urbanismo e Medio Rural do Concello de Carballo, en sesións celebradas os 24/10/2013 e 07/11/2013, segundo Actas que se incorporan neste mesmo Anexo do PXOM.

Nº Rexistro: 3953

Contido: Cambio de clasificación

Referencia Catastral	Proposta de Resolución
15019A21300319	Estimada

A proposta de resolución foi adoptada pola Comisión Informativa de Urbanismo e Medio Rural do Concello de Carballo, en sesións celebradas os 30/07/2013 e 03/10/2013, segundo Actas que se incorporan neste mesmo Anexo do PXOM.

Nº Rexistro: 3954

Contido: Cambio de clasificación

Referencia Catastral	Proposta de Resolución
15019A08500224	Desestimada
15019A08500225	Desestimada

A proposta de resolución foi adoptada pola Comisión Informativa de Urbanismo e Medio Rural do Concello de Carballo, en sesión celebrada o 23/10/2013, segundo Acta que se incorpora neste mesmo Anexo do PXOM.

XUNTA DE GALICIA
Aprobado Provisionalmente por Orde da Conselleira de Medio Ambiente e Ordenación do Territorio
de data - 4 FEB. 2016
A xefa do servizo de Planificación Urbanística III
Lucía Linares Yáñez

Nº Rexistro: 3956

Contido: A parcela está incluida parcialmente na clasificación. Se solicita a súa inclusión total

Referencia Catastral	Proposta de Resolución
15019A00100025	Desestimada
4841105NH2844S	Desestimada
4841114NH2844S	Desestimada

A proposta de resolución foi adoptada pola Comisión Informativa de Urbanismo e Medio Rural do Concello de Carballo, en sesións celebradas os 16/10/2013 e 13/11/2013, segundo Actas que se incorporan neste mesmo Anexo do PXOM.

APROBADO PROVISIONALMENTE
POLO PLENO
En sesión de data,
18 NOV 2015

Nº Rexistro: 3957

Contido: Cambio de clasificación

Referencia Catastral	Proposta de Resolución
15019A08600290	Desestimada

A proposta de resolución foi adoptada por non cumprirse cos requisitos legalmente establecidos, e cos criterios e obxectivos establecidos pola Comisión Informativa de Urbanismo e Medio Rural do Concello de Carballo.

Nº Rexistro: 3958

Contido: Modificación das aliñacións

Referencia Catastral	Proposta de Resolución
4030606NH2942S	Parcialmente estimada

A proposta de resolución foi adoptada pola Comisión Informativa de Urbanismo e Medio Rural do Concello de Carballo, en sesión celebrada o 03/10/2013, segundo Acta que se incorpora neste mesmo Anexo do PXOM.

Nº Rexistro: 3959

Contido: Cambio de clasificación

Referencia Catastral	Proposta de Resolución
15019A08600289	Estimada

A proposta de resolución foi adoptada por cumprirse cos requisitos legalmente establecidos, e cos criterios e obxectivos establecidos pola Comisión Informativa de Urbanismo e Medio Rural do Concello de Carballo.

Nº Rexistro: 3960

Contido: Modificación das aliñacións

Referencia Catastral	Proposta de Resolución
4841103NH2844S	Desestimada

A proposta de resolución foi adoptada pola Comisión Informativa de Urbanismo e Medio Rural do Concello de Carballo, en sesión celebrada o 07/11/2013, segundo Acta que se incorpora neste mesmo Anexo do PXOM.

Nº Rexistro: 3961

Contido: A parcela está incluida parcialmente na clasificación. Se solicita a súa inclusión total

Referencia Catastral	Proposta de Resolución
4786604NH2848N	Parcialmente estimada

A proposta de resolución foi adoptada pola Comisión Informativa de Urbanismo e Medio Rural do Concello de Carballo, en sesión celebrada o 10/09/2013, segundo Acta que se incorpora neste mesmo Anexo do PXOM.

Nº Rexistro: 3962

Contido: Cambio de clasificación

Referencia Catastral	Proposta de Resolución
15019A23900265	Desestimada

A proposta de resolución foi adoptada pola Comisión Informativa de Urbanismo e Medio Rural do Concello de Carballo, en sesión celebrada o 10/10/2013, segundo Acta que se incorpora neste mesmo Anexo do PXOM.

XUNTA DE GALICIA
Aprobado definitivamente por Orde da Conselleira de Medio Ambiente e Ordenación do Territorio
de data - 4 FEB. 2016
A xefa do servizo de Planificación Urbanística III
Lucía Linares Yáñez

APROBADO PROVISIONALMENTE
POLO PLENO
En sesión de data,
18 NOV 2015
O SECRETARIO

Nº Rexistro: 3963

Contido: Cambio de clasificación

Referencia Catastral	Proposta de Resolución
15019A08600291	Desestimada

A proposta de resolución foi adoptada por non cumprirse cos requisitos legalmente establecidos, e cos criterios e obxectivos establecidos pola Comisión Informativa de Urbanismo e Medio Rural do Concello de Carballo.

Nº Rexistro: 3964

Contido: A parcela está incluida parcialmente na clasificación. Se solicita a súa inclusión total

Referencia Catastral	Proposta de Resolución
15019A21200408	Desestimada

A proposta de resolución foi adoptada pola Comisión Informativa de Urbanismo e Medio Rural do Concello de Carballo, en sesión celebrada o 06/09/2013, segundo Acta que se incorpora neste mesmo Anexo do PXOM.

Nº Rexistro: 3965

Contido: Cambio de clasificación

Referencia Catastral	Proposta de Resolución
15019A14700173	Parcialmente estimada

A proposta de resolución foi adoptada pola Comisión Informativa de Urbanismo e Medio Rural do Concello de Carballo, en sesión celebrada o 12/09/2013, segundo Acta que se incorpora neste mesmo Anexo do PXOM.

Nº Rexistro: 3967

Contido: Cambio de clasificación

Referencia Catastral	Proposta de Resolución
15019A21200482	Parcialmente estimada

A proposta de resolución foi adoptada pola Comisión Informativa de Urbanismo e Medio Rural do Concello de Carballo, en sesión celebrada o 03/10/2013, segundo Acta que se incorpora neste mesmo Anexo do PXOM.

Nº Rexistro: 3968

Contido: A parcela está incluida parcialmente na clasificación. Se solicita a súa inclusión total

Referencia Catastral	Proposta de Resolución
002300600NH27H	Parcialmente estimada

A proposta de resolución foi adoptada pola Comisión Informativa de Urbanismo e Medio Rural do Concello de Carballo, en sesión celebrada o 12/09/2013, segundo Acta que se incorpora neste mesmo Anexo do PXOM.

Nº Rexistro: 3970

Contido: Cambio de clasificación

Referencia Catastral	Proposta de Resolución
15019A09400221	Desestimada

A proposta de resolución foi adoptada pola Comisión Informativa de Urbanismo e Medio Rural do Concello de Carballo, en sesión celebrada o 16/09/2013, segundo Acta que se incorpora neste mesmo Anexo do PXOM.

Nº Rexistro: 3971

Contido: Cambio de clasificación

Referencia Catastral	Proposta de Resolución
15019A21200433	Parcialmente estimada

A proposta de resolución foi adoptada pola Comisión Informativa de Urbanismo e Medio Rural do Concello de Carballo, en sesión celebrada o 03/10/2013, segundo Acta que se incorpora neste mesmo Anexo do PXOM.

XUNTA DE GALICIA
Aprobado definitivamente por Orde da Conselleira de Medio Ambiente e Ordenación do Territorio
de data - 4 FEB. 2016
A xefa do servizo de Planificación Urbanística III
Lucía Linares Yáñez

Nº Rexistro: 3973

Contido: Cambio de clasificación

Referencia Catastral	Proposta de Resolución
15019A14700199	Desestimada
15019A14700213	Desestimada

A proposta de resolución foi adoptada pola Comisión Informativa de Urbanismo e Medio Rural do Concello de Carballo, en sesión celebrada o 12/09/2013, segundo Acta que se incorpora neste mesmo Anexo do PXOM.

APROBADO PROVISIONALMENTE
POLO PLENO
En sesión de data,
18 NOV 2015
O SECRETARIO

Nº Rexistro: 3975

Contido: Modificación da ordenanza

Referencia Catastral	Proposta de Resolución
5758011NH2855N	Desestimada
5758011NH2855N	Estimada

A proposta de resolución foi adoptada pola Comisión Informativa de Urbanismo e Medio Rural do Concello de Carballo, en sesións celebradas os 24/10/2013 e 30/10/2013, segundo Actas que se incorporan neste mesmo Anexo do PXOM.

Nº Rexistro: 3977

Contido: Cambio de clasificación

Referencia Catastral	Proposta de Resolución
15019A03100441	Desestimada
15019A23200108	Desestimada

A proposta de resolución foi adoptada pola Comisión Informativa de Urbanismo e Medio Rural do Concello de Carballo, en sesión celebrada o 10/09/2013, segundo Acta que se incorpora neste mesmo Anexo do PXOM.

Nº Rexistro: 3979

Contido: A parcela está incluida parcialmente na clasificación. Se solicita a súa inclusión total

Referencia Catastral	Proposta de Resolución
000400600NH29D	Estimada

A proposta de resolución foi adoptada por cumprirse cos requisitos legalmente establecidos, e cos criterios e obxectivos establecidos pola Comisión Informativa de Urbanismo e Medio Rural do Concello de Carballo.

Nº Rexistro: 3981

Contido: A parcela está incluida parcialmente na clasificación. Se solicita a súa inclusión total

Referencia Catastral	Proposta de Resolución
5540920NH2854S	Desestimada

Contido: Modificación da ordenanza

Referencia Catastral	Proposta de Resolución
5540920NH2854S	Desestimada

A proposta de resolución foi adoptada pola Comisión Informativa de Urbanismo e Medio Rural do Concello de Carballo, en sesión celebrada o 06/11/2013, segundo Acta que se incorpora neste mesmo Anexo do PXOM.

Nº Rexistro: 3982

Contido: A parcela está incluida parcialmente na clasificación. Se solicita a súa inclusión total

Referencia Catastral	Proposta de Resolución
000800500NH29B	Parcialmente estimada

A proposta de resolución foi adoptada pola Comisión Informativa de Urbanismo e Medio Rural do Concello de Carballo, en sesión celebrada o 10/07/2013, segundo Acta que se incorpora neste mesmo Anexo do PXOM.

Nº Rexistro: 3983

Contido: Modificación da ordenanza

Referencia Catastral	Proposta de Resolución
4650934NH2845S	Desestimada

A proposta de resolución foi adoptada pola Comisión Informativa de Urbanismo e Medio Rural do Concello de Carballo, en sesión celebrada o 31/10/2013, segundo Acta que se incorpora neste mesmo Anexo do PXOM.

XUNTA DE GALICIA
Aprobado definitivamente por Orde da Conselleira de Medio Ambiente e Ordenación do Territorio
de data - 4 FEB. 2016
A xefa do servizo de Planificación Urbanística III
Lucía Linares Yáñez

Nº Rexistro: 3984

Contido: A parcela está incluida parcialmente na clasificación. Se solicita a súa inclusión total

Referencia Catastral	Proposta de Resolución
3631822NH2941N	Estimada

Contido: Modificación das aliñacións

Referencia Catastral	Proposta de Resolución
0	Desestimada

Contido: Outras

Referencia Catastral	Proposta de Resolución
0	Estimada

A proposta de resolución foi adoptada pola Comisión Informativa de Urbanismo e Medio Rural do Concello de Carballo, en sesións celebradas os 03/10/2013 e 09/10/2013, segundo Actas que se incorporan neste mesmo Anexo do PXOM.

APROBADO PROVISIONALMENTE
POLO PLENO
En sesión de data,
18 NOV 2015
O SECRETARIO

Nº Rexistro: 3985

Contido: Cambio de clasificación

Referencia Catastral	Proposta de Resolución
6886206NH2768N	Parcialmente estimada

A proposta de resolución foi adoptada pola Comisión Informativa de Urbanismo e Medio Rural do Concello de Carballo, en sesión celebrada o 12/09/2013, segundo Acta que se incorpora neste mesmo Anexo do PXOM.

Nº Rexistro: 3986

Contido: Cambio de clasificación

Referencia Catastral	Proposta de Resolución
7275402NH2877N	Estimada
7275427NH2877N	Estimada
7275433NH2877N	Estimada
7275434NH2877N	Estimada
7275435NH2877N	Estimada
7275437NH2877N	Estimada

A proposta de resolución foi adoptada por cumprirse cos requisitos legalmente establecidos, e cos criterios e obxectivos establecidos pola Comisión Informativa de Urbanismo e Medio Rural do Concello de Carballo.

Nº Rexistro: 3987

Contido: Cambio de clasificación

Referencia Catastral	Proposta de Resolución
15019A01400002	Estimada
15019A01400010	Desestimada
15019A01400648	Estimada

A proposta de resolución foi adoptada pola Comisión Informativa de Urbanismo e Medio Rural do Concello de Carballo, en sesións celebradas os 03/09/2013 e 12/09/2013, segundo Actas que se incorporan neste mesmo Anexo do PXOM.

Nº Rexistro: 3988

Contido: Cambio de clasificación

Referencia Catastral	Proposta de Resolución
15019A01600042	Estimada
15019A01600043	Estimada
15019A01600055	Desestimada
15019A01600056	Parcialmente estimada

A proposta de resolución foi adoptada pola Comisión Informativa de Urbanismo e Medio Rural do Concello de Carballo, en sesión celebrada o 16/09/2013, segundo Acta que se incorpora neste mesmo Anexo do PXOM.

XUNTA DE GALICIA
Aprobado definitivamente por Orde da Conselleira de Medio Ambiente e Ordenación do Territorio
de data - 4 FEB. 2016
A xefa do servizo de Planificación Urbanística III
Lucía Linares Yáñez

APROBADO PROVISIONALMENTE
POLO PLENO
En sesión de data,
18 NOV 2015
O SECRETARIO

Nº Rexistro: 3989

Contido: Cambio de clasificación

Referencia Catastral	Proposta de Resolución
15019A02500609	Parcialmente estimada
15019A02500610	Parcialmente estimada

A proposta de resolución foi adoptada pola Comisión Informativa de Urbanismo e Medio Rural do Concello de Carballo, en sesións celebradas os 23/07/2013 e 16/09/2013, segundo Actas que se incorporan neste mesmo Anexo do PXOM.

Nº Rexistro: 3990

Contido: Cambio de clasificación

Referencia Catastral	Proposta de Resolución
15019A01600041	Estimada

A proposta de resolución foi adoptada pola Comisión Informativa de Urbanismo e Medio Rural do Concello de Carballo, en sesións celebradas os 23/07/2013 e 16/09/2013, segundo Actas que se incorporan neste mesmo Anexo do PXOM.

Nº Rexistro: 3991

Contido: A parcela está incluida parcialmente na clasificación. Se solicita a súa inclusión total

Referencia Catastral	Proposta de Resolución
15019A02200171	Desestimada

A proposta de resolución foi adoptada pola Comisión Informativa de Urbanismo e Medio Rural do Concello de Carballo, en sesión celebrada o 23/10/2013, segundo Acta que se incorpora neste mesmo Anexo do PXOM.

Nº Rexistro: 3992

Contido: Cambio de clasificación

Referencia Catastral	Proposta de Resolución
15019A02500598	Desestimada
15019A02500725	Desestimada

A proposta de resolución foi adoptada pola Comisión Informativa de Urbanismo e Medio Rural do Concello de Carballo, en sesión celebrada o 03/09/2013, segundo Acta que se incorpora neste mesmo Anexo do PXOM.

Nº Rexistro: 3993

Contido: Modificación da ordenanza

Referencia Catastral	Proposta de Resolución
5641241NH2854S	Desestimada

A proposta de resolución foi adoptada pola Comisión Informativa de Urbanismo e Medio Rural do Concello de Carballo, en sesión celebrada o 06/11/2013, segundo Acta que se incorpora neste mesmo Anexo do PXOM.

Nº Rexistro: 3994

Contido: A parcela está incluida parcialmente na clasificación. Se solicita a súa inclusión total

Referencia Catastral	Proposta de Resolución
3190101NH2839S	Desestimada

A proposta de resolución foi adoptada pola Comisión Informativa de Urbanismo e Medio Rural do Concello de Carballo, en sesión celebrada o 10/09/2013, segundo Acta que se incorpora neste mesmo Anexo do PXOM.

Nº Rexistro: 3995

Contido: Cambio de clasificación

Referencia Catastral	Proposta de Resolución
002401100NH29C	Desestimada

A proposta de resolución foi adoptada pola Comisión Informativa de Urbanismo e Medio Rural do Concello de Carballo, en sesión celebrada o 03/10/2013, segundo Acta que se incorpora neste mesmo Anexo do PXOM.

XUNTA DE GALICIA
Aprobado definitivamente por Orde da Conselleira
de Medio Ambiente e Ordenación do Territorio
de data - 4 FEB. 2016
A xefa do servizo de Planificación
Urbanística III
Lucía Linares Yáñez

Nº Rexistro: 3996

Contido: Cambio de clasificación

Referencia Catastral	Proposta de Resolución
4028703NH2942S	Estimada

A proposta de resolución foi adoptada pola Comisión Informativa de Urbanismo e Medio Rural do Concello de Carballo, en sesión celebrada o 03/10/2013, segundo Acta que se incorpora neste mesmo Anexo do PXOM.

APROBADO PROVISIONALMENTE POLO PLENO
En sesión de data,
18 NOV 2015
O SECRETARIO

Nº Rexistro: 3997

Contido: Cambio de clasificación

Referencia Catastral	Proposta de Resolución
4926902NH2942N	Desestimada

A proposta de resolución foi adoptada pola Comisión Informativa de Urbanismo e Medio Rural do Concello de Carballo, en sesións celebradas os 13/11/2013 e 14/11/2013, segundo Actas que se incorporan neste mesmo Anexo do PXOM.

Nº Rexistro: 3998

Contido: Cambio de clasificación

Referencia Catastral	Proposta de Resolución
15019A05500156	Estimada

A proposta de resolución foi adoptada pola Comisión Informativa de Urbanismo e Medio Rural do Concello de Carballo, en sesión celebrada o 30/07/2013, segundo Acta que se incorpora neste mesmo Anexo do PXOM.

Nº Rexistro: 3999

Contido: A parcela está incluida parcialmente na clasificación. Se solicita a súa inclusión total

Referencia Catastral	Proposta de Resolución
000200100NH28D	Desestimada

A proposta de resolución foi adoptada pola Comisión Informativa de Urbanismo e Medio Rural do Concello de Carballo, en sesión celebrada o 28/08/2013, segundo Acta que se incorpora neste mesmo Anexo do PXOM.

Nº Rexistro: 4000

Contido: Cambio de clasificación

Referencia Catastral	Proposta de Resolución
15019A20800306	Estimada

A proposta de resolución foi adoptada pola Comisión Informativa de Urbanismo e Medio Rural do Concello de Carballo, en sesión celebrada o 06/09/2013, segundo Acta que se incorpora neste mesmo Anexo do PXOM.

Nº Rexistro: 4001

Contido: Delimitación de novo asentamento

Referencia Catastral	Proposta de Resolución
15019A14900074	Desestimada
15019A14900094	Desestimada
15019A15000043	Parcialmente estimada

A proposta de resolución foi adoptada por cumprirse parcialmente cos requisitos legalmente establecidos, e cos criterios e obxectivos establecidos pola Comisión Informativa de Urbanismo e Medio Rural do Concello de Carballo.

Nº Rexistro: 4002

Contido: Cambio de clasificación

Referencia Catastral	Proposta de Resolución
15019A04400035	Desestimada

A proposta de resolución foi adoptada pola Comisión Informativa de Urbanismo e Medio Rural do Concello de Carballo, en sesión celebrada o 03/10/2013, segundo Acta que se incorpora neste mesmo Anexo do PXOM.

XUNTA DE GALICIA
Aprobado definitivamente por Orde da Conselleira de Medio Ambiente e Ordenación do Territorio
de data - 4 FEB. 2016
A xefa do servizo de Planificación Urbanística III
Lucía Linares Yáñez

APROBADO PROVISIONALMENTE POLO PLENO
en sesión de data,
18 NOV 2015
O SECRETARIO

Nº Rexistro: 4003

Contido: A parcela está incluida parcialmente na clasificación. Se solicita a súa inclusión total

Referencia Catastral	Proposta de Resolución
001700200NH28F	Parcialmente estimada

A proposta de resolución foi adoptada pola Comisión Informativa de Urbanismo e Medio Rural do Concello de Carballo, en sesión celebrada o 28/08/2013, segundo Acta que se incorpora neste mesmo Anexo do PXOM.

Nº Rexistro: 4004

Contido: Cambio de clasificación

Referencia Catastral	Proposta de Resolución
15019A04400378	Desestimada

A proposta de resolución foi adoptada pola Comisión Informativa de Urbanismo e Medio Rural do Concello de Carballo, en sesión celebrada o 03/10/2013, segundo Acta que se incorpora neste mesmo Anexo do PXOM.

Nº Rexistro: 4005

Contido: Cambio de clasificación

Referencia Catastral	Proposta de Resolución
15019A00400624	Estimada

A proposta de resolución foi adoptada pola Comisión Informativa de Urbanismo e Medio Rural do Concello de Carballo, en sesión celebrada o 16/09/2013, segundo Acta que se incorpora neste mesmo Anexo do PXOM.

Nº Rexistro: 4006

Contido: Modificación das aliñacións

Referencia Catastral	Proposta de Resolución
2828403NH2922N	Desestimada

A proposta de resolución foi adoptada pola Comisión Informativa de Urbanismo e Medio Rural do Concello de Carballo, en sesión celebrada o 25/09/2013, segundo Acta que se incorpora neste mesmo Anexo do PXOM.

Nº Rexistro: 4007

Contido: A parcela está incluida parcialmente na clasificación. Se solicita a súa inclusión total

Referencia Catastral	Proposta de Resolución
001700700NH28F	Desestimada
15019A08400298	Desestimada

A proposta de resolución foi adoptada por non cumprirse cos requisitos legalmente establecidos, e cos criterios e obxectivos establecidos pola Comisión Informativa de Urbanismo e Medio Rural do Concello de Carballo.

Nº Rexistro: 4008

Contido: A parcela está incluida parcialmente na clasificación. Se solicita a súa inclusión total

Referencia Catastral	Proposta de Resolución
002500900NH29D	Parcialmente estimada

A proposta de resolución foi adoptada pola Comisión Informativa de Urbanismo e Medio Rural do Concello de Carballo, en sesión celebrada o 10/09/2013, segundo Acta que se incorpora neste mesmo Anexo do PXOM.

Nº Rexistro: 4009

Contido: Cambio de clasificación

Referencia Catastral	Proposta de Resolución
5690703NH2758N	Parcialmente estimada
5690704NH2758N	Parcialmente estimada

A proposta de resolución foi adoptada por cumprirse parcialmente cos requisitos legalmente establecidos, e cos criterios e obxectivos establecidos pola Comisión Informativa de Urbanismo e Medio Rural do Concello de Carballo.

XUNTA DE GALICIA
Aprobado definitivamente por Orde da Conselleira de Medio Ambiente e Ordenación do Territorio
de data - 4 FEB. 2016
A xefa do servizo de Planificación Urbanística III
Lucía Linares Yáñez

Nº Rexistro: 4010

Contido: Cambio de clasificación

Referencia Catastral	Proposta de Resolución
15019A21000017	Desestimada

A proposta de resolución foi adoptada pola Comisión Informativa de Urbanismo e Medio Rural do Concello de Carballo, en sesión celebrada o 03/10/2013, segundo Acta que se incorpora neste mesmo Anexo do PXOM.

Nº Rexistro: 4011

Contido: A parcela está incluida parcialmente na clasificación. Se solicita a súa inclusión total

Referencia Catastral	Proposta de Resolución
15019A00400018	Desestimada

A proposta de resolución foi adoptada pola Comisión Informativa de Urbanismo e Medio Rural do Concello de Carballo, en sesión celebrada o 16/09/2013, segundo Acta que se incorpora neste mesmo Anexo do PXOM.

Nº Rexistro: 4012

Contido: Cambio de clasificación

Referencia Catastral	Proposta de Resolución
002100400NH27H	Estimada
002100500NH27H	Parcialmente estimada

A proposta de resolución foi adoptada por cumprirse parcialmente cos requisitos legalmente establecidos, e cos criterios e obxectivos establecidos pola Comisión Informativa de Urbanismo e Medio Rural do Concello de Carballo.

Nº Rexistro: 4013

Contido: Cambio de clasificación

Referencia Catastral	Proposta de Resolución
5396004NH2859N	Parcialmente estimada

A proposta de resolución foi adoptada pola Comisión Informativa de Urbanismo e Medio Rural do Concello de Carballo, en sesións celebradas os 03/09/2013 e 10/09/2013, segundo Actas que se incorporan neste mesmo Anexo do PXOM.

Nº Rexistro: 4014

Contido: Cambio de clasificación

Referencia Catastral	Proposta de Resolución
3981501NH2838S	Parcialmente estimada

A proposta de resolución foi adoptada por cumprirse parcialmente cos requisitos legalmente establecidos, e cos criterios e obxectivos establecidos pola Comisión Informativa de Urbanismo e Medio Rural do Concello de Carballo.

Nº Rexistro: 4015

Contido: Cambio de clasificación

Referencia Catastral	Proposta de Resolución
15019A01100057	Estimada

A proposta de resolución foi adoptada por cumprirse cos requisitos legalmente establecidos, e cos criterios e obxectivos establecidos pola Comisión Informativa de Urbanismo e Medio Rural do Concello de Carballo.

Nº Rexistro: 4016

Contido: Cambio de clasificación

Referencia Catastral	Proposta de Resolución
15019A01100296	Desestimada
15019A01100306	Desestimada

A proposta de resolución foi adoptada pola Comisión Informativa de Urbanismo e Medio Rural do Concello de Carballo, en sesións celebradas os 10/07/2013 e 03/09/2013, segundo Actas que se incorporan neste mesmo Anexo do PXOM.

APROBADO PROVISIONALMENTE POLO PLENO
En sesión de data, 16 NOV 2015
O SECRETARIO

XUNTA DE GALICIA
Aprobado definitivamente por orde da Conselleira de Medio Ambiente e Ordenación do Territorio
de data - 4 FEB. 2016
A xefa do servizo de Planificación Urbanística III
Lucía Linares Yáñez

Nº Rexistro: 4017

Contido: Cambio de clasificación

Referencia Catastral	Proposta de Resolución
3091904NH2839S	Desestimada

A proposta de resolución foi adoptada pola Comisión Informativa de Urbanismo e Medio Rural do Concello de Carballo, en sesión celebrada o 10/09/2013, segundo Acta que se incorpora neste mesmo Anexo do PXOM.

Nº Rexistro: 4018

Contido: Cambio de clasificación

Referencia Catastral	Proposta de Resolución
6487601NH2768N	Desestimada

A proposta de resolución foi adoptada pola Comisión Informativa de Urbanismo e Medio Rural do Concello de Carballo, en sesión celebrada o 12/09/2013, segundo Acta que se incorpora neste mesmo Anexo do PXOM.

Nº Rexistro: 4019

Contido: Cambio de clasificación

Referencia Catastral	Proposta de Resolución
15019A15000045	Desestimada

A proposta de resolución foi adoptada por non cumprirse cos requisitos legalmente establecidos, e cos criterios e obxectivos establecidos pola Comisión Informativa de Urbanismo e Medio Rural do Concello de Carballo.

Nº Rexistro: 4020

Contido: Cambio de clasificación

Referencia Catastral	Proposta de Resolución
15019A24100658	Estimada

A proposta de resolución foi adoptada pola Comisión Informativa de Urbanismo e Medio Rural do Concello de Carballo, en sesión celebrada o 14/11/2013, segundo Acta que se incorpora neste mesmo Anexo do PXOM.

Nº Rexistro: 4021

Contido: Cambio de clasificación

Referencia Catastral	Proposta de Resolución
15019A15000042	Estimada

A proposta de resolución foi adoptada por cumprirse cos requisitos legalmente establecidos, e cos criterios e obxectivos establecidos pola Comisión Informativa de Urbanismo e Medio Rural do Concello de Carballo.

Nº Rexistro: 4022

Contido: Modificación da ordenanza

Referencia Catastral	Proposta de Resolución
5252511NH2855S	Desestimada

A proposta de resolución foi adoptada pola Comisión Informativa de Urbanismo e Medio Rural do Concello de Carballo, en sesión celebrada o 24/10/2013, segundo Acta que se incorpora neste mesmo Anexo do PXOM.

Nº Rexistro: 4023

Contido: Cambio de clasificación

Referencia Catastral	Proposta de Resolución
4812605NH2941S	Parcialmente estimada

A proposta de resolución foi adoptada pola Comisión Informativa de Urbanismo e Medio Rural do Concello de Carballo, en sesión celebrada o 10/09/2013, segundo Acta que se incorpora neste mesmo Anexo do PXOM.

Nº Rexistro: 4024

Contido: Cambio de clasificación

Referencia Catastral	Proposta de Resolución
5641227NH2854S	Desestimada

A proposta de resolución foi adoptada pola Comisión Informativa de Urbanismo e Medio Rural do Concello de Carballo, en sesión celebrada o 17/10/2013, segundo Acta que se incorpora neste mesmo Anexo do PXOM.

APROBADO PROVISIONALMENTE
POLO PLENO
en sesión de data,
18 NOV 2015

XUNTA DE GALICIA
Aprobado definitivamente por Orde da Conselleira de Medio Ambiente e Ordenación do Territorio
Data - 4 FEB. 2016
Lucía Linares Yáñez

APROBADO PROVISIONALMENTE
POLO PLENO
En sesión de data,
18 NOV 2015
O SECRETARIO

Nº Rexistro: 4025

Contido: Cambio de clasificación

Referencia Catastral	Proposta de Resolución
5587202NH2758N	Desestimada

A proposta de resolución foi adoptada por non cumprirse cos requisitos legalmente establecidos, e cos criterios e obxectivos establecidos pola Comisión Informativa de Urbanismo e Medio Rural do Concello de Carballo.

Nº Rexistro: 4026

Contido: Modificación da ordenanza

Referencia Catastral	Proposta de Resolución
6240346NH2864S	Desestimada

A proposta de resolución foi adoptada pola Comisión Informativa de Urbanismo e Medio Rural do Concello de Carballo, en sesión celebrada o 13/11/2013, segundo Acta que se incorpora neste mesmo Anexo do PXOM.

Nº Rexistro: 4027

Contido: A parcela está incluida parcialmente na clasificación. Se solicita a súa inclusión total

Referencia Catastral	Proposta de Resolución
7273902NH2877S	Estimada
7273903NH2877S	Estimada

A proposta de resolución foi adoptada pola Comisión Informativa de Urbanismo e Medio Rural do Concello de Carballo, en sesión celebrada o 28/08/2013, segundo Acta que se incorpora neste mesmo Anexo do PXOM.

Nº Rexistro: 4028

Contido: Cambio de clasificación

Referencia Catastral	Proposta de Resolución
15019A15000044	Desestimada

A proposta de resolución foi adoptada por non cumprirse cos requisitos legalmente establecidos, e cos criterios e obxectivos establecidos pola Comisión Informativa de Urbanismo e Medio Rural do Concello de Carballo.

Nº Rexistro: 4029

Contido: Cambio de clasificación

Referencia Catastral	Proposta de Resolución
15019A08000191	Estimada
15019A08000192	Estimada

A proposta de resolución foi adoptada por cumprirse cos requisitos legalmente establecidos, e cos criterios e obxectivos establecidos pola Comisión Informativa de Urbanismo e Medio Rural do Concello de Carballo.

Nº Rexistro: 4030

Contido: A parcela está incluida parcialmente na clasificación. Se solicita a súa inclusión total

Referencia Catastral	Proposta de Resolución
7373901NH2877S	Desestimada

A proposta de resolución foi adoptada pola Comisión Informativa de Urbanismo e Medio Rural do Concello de Carballo, en sesión celebrada o 28/08/2013, segundo Acta que se incorpora neste mesmo Anexo do PXOM.

Nº Rexistro: 4031

Contido: Cambio de clasificación

Referencia Catastral	Proposta de Resolución
15019A09600230	Estimada
15019A09700058	Desestimada

A proposta de resolución foi adoptada pola Comisión Informativa de Urbanismo e Medio Rural do Concello de Carballo, en sesión celebrada o 03/07/2013, segundo Acta que se incorpora neste mesmo Anexo do PXOM.

XUNTA DE GALICIA
Aprobado definitivamente por Orde da Conselleira de Medio Ambiente e Ordenación do Territorio
de data - 4 FEB. 2016
A xefa do servizo de Planificación Urbanística III
Lucía Linares Yáñez

APROBADO PROVISIONALMENTE
POLO PLENO
En sesión de data,
18 NOV 2015
O SECRETARIO

Nº Rexistro: 4032

Contido: A parcela está incluida parcialmente na clasificación. Se solicita a súa inclusión total

Referencia Catastral	Proposta de Resolución
002500700NH28F	Parcialmente estimada

A proposta de resolución foi adoptada pola Comisión Informativa de Urbanismo e Medio Rural do Concello de Carballo, en sesión celebrada o 20/08/2013, segundo Acta que se incorpora neste mesmo Anexo do PXOM.

Nº Rexistro: 4033

Contido: Cambio de clasificación

Referencia Catastral	Proposta de Resolución
15019A20700001	Parcialmente estimada

A proposta de resolución foi adoptada pola Comisión Informativa de Urbanismo e Medio Rural do Concello de Carballo, en sesións celebradas os 12/09/2013 e 16/09/2013, segundo Actas que se incorporan neste mesmo Anexo do PXOM.

Nº Rexistro: 4034

Contido: Modificación da ordenanza

Referencia Catastral	Proposta de Resolución
5440112NH2854S	Desestimada

A proposta de resolución foi adoptada pola Comisión Informativa de Urbanismo e Medio Rural do Concello de Carballo, en sesión celebrada o 06/11/2013, segundo Acta que se incorpora neste mesmo Anexo do PXOM.

Nº Rexistro: 4035

Contido: Cambio de clasificación

Referencia Catastral	Proposta de Resolución
5811111NH2851S	Estimada

A proposta de resolución foi adoptada por cumprirse cos requisitos legalmente establecidos, e cos criterios e obxectivos establecidos pola Comisión Informativa de Urbanismo e Medio Rural do Concello de Carballo.

Nº Rexistro: 4036

Contido: Modificación da ordenanza

Referencia Catastral	Proposta de Resolución
5045520NH2854N	Desestimada

A proposta de resolución foi adoptada pola Comisión Informativa de Urbanismo e Medio Rural do Concello de Carballo, en sesión celebrada o 30/10/2013, segundo Acta que se incorpora neste mesmo Anexo do PXOM.

Nº Rexistro: 4037

Contido: Cambio de clasificación

Referencia Catastral	Proposta de Resolución
15019A08600019	Estimada

A proposta de resolución foi adoptada pola Comisión Informativa de Urbanismo e Medio Rural do Concello de Carballo, en sesión celebrada o 28/08/2013, segundo Acta que se incorpora neste mesmo Anexo do PXOM.

Nº Rexistro: 4038

Contido: Cambio de clasificación

Referencia Catastral	Proposta de Resolución
1075901NH2817N	Estimada

A proposta de resolución foi adoptada por cumprirse cos requisitos legalmente establecidos, e cos criterios e obxectivos establecidos pola Comisión Informativa de Urbanismo e Medio Rural do Concello de Carballo.

XUNTA DE GALICIA
Aprobado definitivamente por Orde da Conselleira
de Medio Ambiente e Ordenación do Territorio
de data - 4 FEB. 2016
A xefa do servizo de Planificación
Urbanística III
Lucía Linares Yáñez

APROBADO PROVISIONALMENTE POLO PLENO
En sesión de data,
18 NOV 2015
O SECRETARIO

Nº Rexistro: 4039

Contido: Exclusión de elementos do catálogo

Referencia Catastral	Proposta de Resolución
5146602NH2854N	Desestimada
5146603NH2854N	Desestimada

Contido: Modificación da ordenanza

Referencia Catastral	Proposta de Resolución
5146602NH2854N	Estimada
5146603NH2854N	Estimada

A proposta de resolución foi adoptada pola Comisión Informativa de Urbanismo e Medio Rural do Concello de Carballo, en sesión celebrada o 31/10/2013, segundo Acta que se incorpora neste mesmo Anexo do PXOM.

Nº Rexistro: 4040

Contido: Cambio de clasificación

Referencia Catastral	Proposta de Resolución
002200400NH27H	Desestimada

A proposta de resolución foi adoptada por non cumprirse cos requisitos legalmente establecidos, e cos criterios e obxectivos establecidos pola Comisión Informativa de Urbanismo e Medio Rural do Concello de Carballo.

Nº Rexistro: 4041

Contido: A parcela está incluida parcialmente na clasificación. Se solicita a súa inclusión total

Referencia Catastral	Proposta de Resolución
5520210NH2852S	Parcialmente estimada

A proposta de resolución foi adoptada pola Comisión Informativa de Urbanismo e Medio Rural do Concello de Carballo, en sesión celebrada o 30/07/2013, segundo Acta que se incorpora neste mesmo Anexo do PXOM.

Nº Rexistro: 4042

Contido: Modificación da ordenanza

Referencia Catastral	Proposta de Resolución
5856172NH2855N	Estimada
5856172NH2855N	Estimada

A proposta de resolución foi adoptada pola Comisión Informativa de Urbanismo e Medio Rural do Concello de Carballo, en sesións celebradas os 24/10/2013 e 30/10/2013, segundo Actas que se incorporan neste mesmo Anexo do PXOM.

Nº Rexistro: 4043

Contido: A parcela está incluida parcialmente na clasificación. Se solicita a súa inclusión total

Referencia Catastral	Proposta de Resolución
000901200NH29D	Desestimada
15019A19300270	Desestimada

A proposta de resolución foi adoptada pola Comisión Informativa de Urbanismo e Medio Rural do Concello de Carballo, en sesión celebrada o 06/09/2013, segundo Acta que se incorpora neste mesmo Anexo do PXOM.

Nº Rexistro: 4044

Contido: A parcela está incluida parcialmente na clasificación. Se solicita a súa inclusión total

Referencia Catastral	Proposta de Resolución
5520209NH2852S	Parcialmente estimada

A proposta de resolución foi adoptada pola Comisión Informativa de Urbanismo e Medio Rural do Concello de Carballo, en sesión celebrada o 30/07/2013, segundo Acta que se incorpora neste mesmo Anexo do PXOM.

XUNTA DE GALICIA
Aprobado definitivamente por Orde da Conselleira de Medio Ambiente e Ordenación do Territorio
de data - 4 FEB. 2016
A xefa do servizo de Planificación Urbanística III
Lucía Linares Yáñez

APROBADO PROVISIONALMENTE
POLO PLENO
En sesión de data,
18 NOV 2015
O SECRETARIO

Nº Rexistro: 4045

Contido: A parcela está incluida parcialmente na clasificación. Se solicita a súa inclusión total

Referencia Catastral	Proposta de Resolución
5520207NH2852S	Estimada

A proposta de resolución foi adoptada pola Comisión Informativa de Urbanismo e Medio Rural do Concello de Carballo, en sesión celebrada o 30/07/2013, segundo Acta que se incorpora neste mesmo Anexo do PXOM.

Nº Rexistro: 4046

Contido: A parcela está incluida parcialmente na clasificación. Se solicita a súa inclusión total

Referencia Catastral	Proposta de Resolución
6886207NH2768N	Estimada

A proposta de resolución foi adoptada pola Comisión Informativa de Urbanismo e Medio Rural do Concello de Carballo, en sesión celebrada o 12/09/2013, segundo Acta que se incorpora neste mesmo Anexo do PXOM.

Nº Rexistro: 4048

Contido: A parcela está incluida parcialmente na clasificación. Se solicita a súa inclusión total

Referencia Catastral	Proposta de Resolución
6886208NH2768N	Estimada

A proposta de resolución foi adoptada pola Comisión Informativa de Urbanismo e Medio Rural do Concello de Carballo, en sesión celebrada o 12/09/2013, segundo Acta que se incorpora neste mesmo Anexo do PXOM.

Nº Rexistro: 4049

Contido: A parcela está incluida parcialmente na clasificación. Se solicita a súa inclusión total

Referencia Catastral	Proposta de Resolución
5520208NH2852S	Parcialmente estimada

A proposta de resolución foi adoptada pola Comisión Informativa de Urbanismo e Medio Rural do Concello de Carballo, en sesión celebrada o 30/07/2013, segundo Acta que se incorpora neste mesmo Anexo do PXOM.

Nº Rexistro: 4050

Contido: Cambio de clasificación

Referencia Catastral	Proposta de Resolución
15019A08300115	Parcialmente estimada

A proposta de resolución foi adoptada pola Comisión Informativa de Urbanismo e Medio Rural do Concello de Carballo, en sesión celebrada o 28/08/2013, segundo Acta que se incorpora neste mesmo Anexo do PXOM.

Nº Rexistro: 4051

Contido: Cambio de clasificación

Referencia Catastral	Proposta de Resolución
15019A08300115	Parcialmente estimada

A proposta de resolución foi adoptada pola Comisión Informativa de Urbanismo e Medio Rural do Concello de Carballo, en sesión celebrada o 28/08/2013, segundo Acta que se incorpora neste mesmo Anexo do PXOM.

Nº Rexistro: 4052

Contido: Cambio de clasificación

Referencia Catastral	Proposta de Resolución
001700100NH27H	Parcialmente estimada

A proposta de resolución foi adoptada por cumprirse parcialmente cos requisitos legalmente establecidos, e cos criterios e obxectivos establecidos pola Comisión Informativa de Urbanismo e Medio Rural do Concello de Carballo.

XUNTA DE GALICIA
Aprobado definitivamente por Orde da Conselleira de Medio Ambiente e Ordenación do Territorio
de data - 4 FEB. 2016
A xefa do servizo de Planificación Urbanística III
Lucía Linares Yáñez

Nº Rexistro: 4053

Contido: Cambio de clasificación

Referencia Catastral	Proposta de Resolución
000802500NH28F	Estimada

A proposta de resolución foi adoptada pola Comisión Informativa de Urbanismo e Medio Rural do Concello de Carballo, en sesión celebrada o 28/08/2013, segundo Acta que se incorpora neste mesmo Anexo do PXOM.

APROBADO PROVISIONALMENTE POLO PLENO
En sesión de data,
18 NOV 2015
O SECRETARIO

Nº Rexistro: 4054

Contido: A parcela está incluida parcialmente na clasificación. Se solicita a súa inclusión total

Referencia Catastral	Proposta de Resolución
2679210NH3727N	Desestimada

Contido: Modificación da cartografía

Referencia Catastral	Proposta de Resolución
2679210NH3727N	Estimada

A proposta de resolución foi adoptada pola Comisión Informativa de Urbanismo e Medio Rural do Concello de Carballo, en sesión celebrada o 30/07/2013, segundo Acta que se incorpora neste mesmo Anexo do PXOM.

Nº Rexistro: 4055

Contido: Cambio de clasificación

Referencia Catastral	Proposta de Resolución
4256102NH2845N	Parcialmente estimada

A proposta de resolución foi adoptada pola Comisión Informativa de Urbanismo e Medio Rural do Concello de Carballo, en sesión celebrada o 10/10/2013, segundo Acta que se incorpora neste mesmo Anexo do PXOM.

Nº Rexistro: 4056

Contido: Cambio de clasificación

Referencia Catastral	Proposta de Resolución
2927705NH2932N	Estimada

A proposta de resolución foi adoptada pola Comisión Informativa de Urbanismo e Medio Rural do Concello de Carballo, en sesión celebrada o 25/09/2013, segundo Acta que se incorpora neste mesmo Anexo do PXOM.

Nº Rexistro: 4057

Contido: Cambio de clasificación

Referencia Catastral	Proposta de Resolución
15019A19300410	Desestimada

A proposta de resolución foi adoptada pola Comisión Informativa de Urbanismo e Medio Rural do Concello de Carballo, en sesión celebrada o 10/09/2013, segundo Acta que se incorpora neste mesmo Anexo do PXOM.

Nº Rexistro: 4058

Contido: Cambio de clasificación

Referencia Catastral	Proposta de Resolución
4256101NH2845N	Parcialmente estimada

A proposta de resolución foi adoptada pola Comisión Informativa de Urbanismo e Medio Rural do Concello de Carballo, en sesión celebrada o 10/10/2013, segundo Acta que se incorpora neste mesmo Anexo do PXOM.

Nº Rexistro: 4059

Contido: Cambio de clasificación

Referencia Catastral	Proposta de Resolución
15019A06600201	Desestimada

A proposta de resolución foi adoptada pola Comisión Informativa de Urbanismo e Medio Rural do Concello de Carballo, en sesión celebrada o 30/07/2013, segundo Acta que se incorpora neste mesmo Anexo do PXOM.

Nº Rexistro: 4060

Contido: Cambio de clasificación

Referencia Catastral	Proposta de Resolución
15019A00500008	Estimada

A proposta de resolución foi adoptada por cumprirse cos requisitos legalmente establecidos, e cos criterios e obxectivos establecidos pola Comisión Informativa de Urbanismo e Medio Rural do Concello de Carballo.

XUNTA DE GALICIA
Aprobado definitivamente por Orde da Conselleira de Medio Ambiente e Ordenación do Territorio
de data - 4 FEB. 2016
A xefa do servizo de Planificación Urbanística III
Lucía Linares Yáñez

APROBADO PROVISIONALMENTE POLO PLENO
En sesión de data, 18 NOV 2015
O SECRETARIO

Nº Rexistro: 4061

Contido: Cambio de clasificación

Referencia Catastral	Proposta de Resolución
7946404NH2974N	Desestimada

A proposta de resolución foi adoptada pola Comisión Informativa de Urbanismo e Medio Rural do Concello de Carballo, en sesións celebradas os 10/07/2013 e 06/09/2013, segundo Actas que se incorporan neste mesmo Anexo do PXOM.

Nº Rexistro: 4062

Contido: Cambio de clasificación

Referencia Catastral	Proposta de Resolución
15019A05600072	Desestimada

A proposta de resolución foi adoptada por non cumprirse cos requisitos legalmente establecidos, e cos criterios e obxectivos establecidos pola Comisión Informativa de Urbanismo e Medio Rural do Concello de Carballo.

Nº Rexistro: 4063

Contido: Cambio de clasificación

Referencia Catastral	Proposta de Resolución
15019A21000142	Desestimada

A proposta de resolución foi adoptada pola Comisión Informativa de Urbanismo e Medio Rural do Concello de Carballo, en sesión celebrada o 06/09/2013, segundo Acta que se incorpora neste mesmo Anexo do PXOM.

Nº Rexistro: 4064

Contido: Cambio de clasificación

Referencia Catastral	Proposta de Resolución
15019A06700229	Desestimada

A proposta de resolución foi adoptada pola Comisión Informativa de Urbanismo e Medio Rural do Concello de Carballo, en sesión celebrada o 30/07/2013, segundo Acta que se incorpora neste mesmo Anexo do PXOM.

Nº Rexistro: 4065

Contido: Cambio de clasificación

Referencia Catastral	Proposta de Resolución
15019A06700021	Parcialmente estimada

A proposta de resolución foi adoptada pola Comisión Informativa de Urbanismo e Medio Rural do Concello de Carballo, en sesión celebrada o 30/07/2013, segundo Acta que se incorpora neste mesmo Anexo do PXOM.

Nº Rexistro: 4066

Contido: Cambio de clasificación

Referencia Catastral	Proposta de Resolución
15019A06600211	Desestimada
15019A06600212	Desestimada

A proposta de resolución foi adoptada pola Comisión Informativa de Urbanismo e Medio Rural do Concello de Carballo, en sesión celebrada o 30/07/2013, segundo Acta que se incorpora neste mesmo Anexo do PXOM.

Nº Rexistro: 4067

Contido: Modificación da ordenanza

Referencia Catastral	Proposta de Resolución
5145727NH2854S	Desestimada

A proposta de resolución foi adoptada pola Comisión Informativa de Urbanismo e Medio Rural do Concello de Carballo, en sesión celebrada o 31/10/2013, segundo Acta que se incorpora neste mesmo Anexo do PXOM.

XUNTA DE GALICIA
Aprobado definitivamente por Orde da Conselleira de Medio Ambiente e Ordenación do Territorio
de data - 4 FEB. 2016
A xefa do servizo de Planificación Urbanística III
Lucía Linares Yáñez

APROBADO PROVISIONALMENTE
POLO PLENO
En sesión de data,
18 NOV 2015
O SECRETARIO

Nº Rexistro: 4068

Contido: Modificación da ordenanza

Referencia Catastral	Proposta de Resolución
5147118NH2854N	Desestimada

A proposta de resolución foi adoptada pola Comisión Informativa de Urbanismo e Medio Rural do Concello de Carballo, en sesión celebrada o 30/10/2013, segundo Acta que se incorpora neste mesmo Anexo do PXOM.

Nº Rexistro: 4069

Contido: Cambio de clasificación

Referencia Catastral	Proposta de Resolución
15019A06700228	Desestimada

A proposta de resolución foi adoptada pola Comisión Informativa de Urbanismo e Medio Rural do Concello de Carballo, en sesión celebrada o 30/07/2013, segundo Acta que se incorpora neste mesmo Anexo do PXOM.

Nº Rexistro: 4070

Contido: Cambio de clasificación

Referencia Catastral	Proposta de Resolución
15019A06700230	Parcialmente estimada

A proposta de resolución foi adoptada pola Comisión Informativa de Urbanismo e Medio Rural do Concello de Carballo, en sesións celebradas os 30/07/2013 e 28/08/2013, segundo Actas que se incorporan neste mesmo Anexo do PXOM.

Nº Rexistro: 4071

Contido: Cambio de clasificación

Referencia Catastral	Proposta de Resolución
15019A06900099	Estimada

A proposta de resolución foi adoptada pola Comisión Informativa de Urbanismo e Medio Rural do Concello de Carballo, en sesión celebrada o 30/07/2013, segundo Acta que se incorpora neste mesmo Anexo do PXOM.

Nº Rexistro: 4072

Contido: Cambio de clasificación

Referencia Catastral	Proposta de Resolución
001101800NH28B	Parcialmente estimada

A proposta de resolución foi adoptada pola Comisión Informativa de Urbanismo e Medio Rural do Concello de Carballo, en sesión celebrada o 30/07/2013, segundo Acta que se incorpora neste mesmo Anexo do PXOM.

Nº Rexistro: 4073

Contido: A parcela está incluida parcialmente na clasificación. Se solicita a súa inclusión total

Referencia Catastral	Proposta de Resolución
15019A08300152	Parcialmente estimada

A proposta de resolución foi adoptada pola Comisión Informativa de Urbanismo e Medio Rural do Concello de Carballo, en sesión celebrada o 28/08/2013, segundo Acta que se incorpora neste mesmo Anexo do PXOM.

Nº Rexistro: 4074

Contido: Cambio de clasificación

Referencia Catastral	Proposta de Resolución
15019A13900109	Desestimada
15019A13900110	Desestimada

A proposta de resolución foi adoptada por non cumprirse cos requisitos legalmente establecidos, e cos criterios e obxectivos establecidos pola Comisión Informativa de Urbanismo e Medio Rural do Concello de Carballo.

XUNTA DE GALICIA
Aprobado definitivamente por Orde da Conselleira de Medio Ambiente e Ordenación do Territorio
de data - 4 FEB. 2016
A xefa do servizo de Planificación Urbanística III
Lucía Linares Yáñez

Nº Rexistro: 4075

Contido: Cambio de clasificación

Referencia Catastral	Proposta de Resolución
4546768NH2844N	Desestimada

A proposta de resolución foi adoptada pola Comisión Informativa de Urbanismo e Medio Rural do Concello de Carballo, en sesión celebrada o 23/10/2013, segundo Acta que se incorpora neste mesmo Anexo do PXOM.

APROBADO PROVISIONALMENTE POLO PLENO En sesión de data, 18 NOV 2015 O SECRETARIO

Nº Rexistro: 4076

Contido: Modificación da ordenanza

Referencia Catastral	Proposta de Resolución
4437814NH2843N	Desestimada

A proposta de resolución foi adoptada pola Comisión Informativa de Urbanismo e Medio Rural do Concello de Carballo, en sesión celebrada o 06/11/2013, segundo Acta que se incorpora neste mesmo Anexo do PXOM.

Nº Rexistro: 4077

Contido: Cambio de clasificación

Referencia Catastral	Proposta de Resolución
15019A02200165	Desestimada

A proposta de resolución foi adoptada pola Comisión Informativa de Urbanismo e Medio Rural do Concello de Carballo, en sesión celebrada o 23/10/2013, segundo Acta que se incorpora neste mesmo Anexo do PXOM.

Nº Rexistro: 4078

Contido: Cambio de clasificación

Referencia Catastral	Proposta de Resolución
6345602NH2864N	Estimada

A proposta de resolución foi adoptada por cumprirse cos requisitos legalmente establecidos, e cos criterios e obxectivos establecidos pola Comisión Informativa de Urbanismo e Medio Rural do Concello de Carballo.

Nº Rexistro: 4079

Contido: Cambio de clasificación

Referencia Catastral	Proposta de Resolución
000901400NH29D	Estimada
15019A19300312	Estimada
15019A19300315	Desestimada

A proposta de resolución foi adoptada pola Comisión Informativa de Urbanismo e Medio Rural do Concello de Carballo, en sesión celebrada o 12/09/2013, segundo Acta que se incorpora neste mesmo Anexo do PXOM.

Nº Rexistro: 4080

Contido: Cambio de clasificación

Referencia Catastral	Proposta de Resolución
000900600NH29D	Estimada

A proposta de resolución foi adoptada por cumprirse cos requisitos legalmente establecidos, e cos criterios e obxectivos establecidos pola Comisión Informativa de Urbanismo e Medio Rural do Concello de Carballo.

Nº Rexistro: 4081

Contido: Cambio de clasificación

Referencia Catastral	Proposta de Resolución
000901000NH29D	Estimada
15019A19300285	Estimada

A proposta de resolución foi adoptada por cumprirse cos requisitos legalmente establecidos, e cos criterios e obxectivos establecidos pola Comisión Informativa de Urbanismo e Medio Rural do Concello de Carballo.

XUNTA DE GALICIA Aprobado definitivamente por Orde da Conselleira de Medio Ambiente e Ordenación do Territorio de data - 4 FEB. 2016 A xefa do servizo de Planificación Urbanística III Lucía Linares Yáñez

Nº Rexistro: 4082

Contido: Cambio de clasificación

Referencia Catastral	Proposta de Resolución
15019A19300181	Estimada

A proposta de resolución foi adoptada por cumprirse cos requisitos legalmente establecidos, e cos criterios e obxectivos establecidos pola Comisión Informativa de Urbanismo e Medio Rural do Concello de Carballo.

APROBADO PROVISIONALMENTE
POLO PLENO
En sesión de data,
16 NOV 2015
O SECRETARIO

Nº Rexistro: 4083

Contido: Cambio de clasificación

Referencia Catastral	Proposta de Resolución
000901100NH29D	Estimada

A proposta de resolución foi adoptada por cumprirse cos requisitos legalmente establecidos, e cos criterios e obxectivos establecidos pola Comisión Informativa de Urbanismo e Medio Rural do Concello de Carballo.

Nº Rexistro: 4084

Contido: Cambio de clasificación

Referencia Catastral	Proposta de Resolución
15019A19300151	Estimada

A proposta de resolución foi adoptada por cumprirse cos requisitos legalmente establecidos, e cos criterios e obxectivos establecidos pola Comisión Informativa de Urbanismo e Medio Rural do Concello de Carballo.

Nº Rexistro: 4085

Contido: Cambio de clasificación

Referencia Catastral	Proposta de Resolución
15019A19300287	Estimada

A proposta de resolución foi adoptada por cumprirse cos requisitos legalmente establecidos, e cos criterios e obxectivos establecidos pola Comisión Informativa de Urbanismo e Medio Rural do Concello de Carballo.

Nº Rexistro: 4086

Contido: Cambio de clasificación

Referencia Catastral	Proposta de Resolución
15019A08800125	Parcialmente estimada

A proposta de resolución foi adoptada por cumprirse parcialmente cos requisitos legalmente establecidos, e cos criterios e obxectivos establecidos pola Comisión Informativa de Urbanismo e Medio Rural do Concello de Carballo.

Nº Rexistro: 4087

Contido: Modificación da ordenanza

Referencia Catastral	Proposta de Resolución
5843711NH2854S	Desestimada

A proposta de resolución foi adoptada pola Comisión Informativa de Urbanismo e Medio Rural do Concello de Carballo, en sesión celebrada o 31/10/2013, segundo Acta que se incorpora neste mesmo Anexo do PXOM.

Nº Rexistro: 4088

Contido: Modificación das aliñacións

Referencia Catastral	Proposta de Resolución
3930015NH2941S	Desestimada
3930016NH2941S	Parcialmente estimada

A proposta de resolución foi adoptada pola Comisión Informativa de Urbanismo e Medio Rural do Concello de Carballo, en sesión celebrada o 03/10/2013, segundo Acta que se incorpora neste mesmo Anexo do PXOM.

Nº Rexistro: 4089

Contido: Cambio de clasificación

Referencia Catastral	Proposta de Resolución
15019A07800149	Estimada

A proposta de resolución foi adoptada por cumprirse cos requisitos legalmente establecidos, e cos criterios e obxectivos establecidos pola Comisión Informativa de Urbanismo e Medio Rural do Concello de Carballo.

XUNTA DE GALICIA
Aprobado definitivamente por Orde da Conselleira de Medio Ambiente e Ordenación do Territorio
de data - 4 FEB. 2016
A xefa do servizo de Planificación
Lucía Linares Yáñez

Nº Rexistro: 4090

Contido: Cambio de clasificación

Referencia Catastral	Proposta de Resolución
15019A12200061	Desestimada
15019A12200062	Desestimada
15019A12200063	Desestimada

A proposta de resolución foi adoptada por non cumprirse cos requisitos legalmente establecidos, e cos criterios e obxectivos establecidos pola Comisión Informativa de Urbanismo e Medio Rural do Concello de Carballo.

APROBADO PROVISIONALMENTE
POLO PLENO
En sesión de data,
18 NOV 2015
O SECRETARIO

Nº Rexistro: 4091

Contido: Modificación da ordenanza

Referencia Catastral	Proposta de Resolución
5943115NH2854S	Desestimada

A proposta de resolución foi adoptada pola Comisión Informativa de Urbanismo e Medio Rural do Concello de Carballo, en sesión celebrada o 31/10/2013, segundo Acta que se incorpora neste mesmo Anexo do PXOM.

Nº Rexistro: 4092

Contido: Cambio de clasificación

Referencia Catastral	Proposta de Resolución
15019A09400256	Estimada
15019A09400257	Estimada

A proposta de resolución foi adoptada pola Comisión Informativa de Urbanismo e Medio Rural do Concello de Carballo, en sesión celebrada o 16/09/2013, segundo Acta que se incorpora neste mesmo Anexo do PXOM.

Nº Rexistro: 4093

Contido: Cambio de clasificación

Referencia Catastral	Proposta de Resolución
15019A07800149	Estimada

A proposta de resolución foi adoptada por cumprirse cos requisitos legalmente establecidos, e cos criterios e obxectivos establecidos pola Comisión Informativa de Urbanismo e Medio Rural do Concello de Carballo.

Nº Rexistro: 4094

Contido: Cambio de clasificación

Referencia Catastral	Proposta de Resolución
15019A05500172	Estimada

A proposta de resolución foi adoptada pola Comisión Informativa de Urbanismo e Medio Rural do Concello de Carballo, en sesión celebrada o 30/07/2013, segundo Acta que se incorpora neste mesmo Anexo do PXOM.

Nº Rexistro: 4095

Contido: Cambio de clasificación

Referencia Catastral	Proposta de Resolución
15019A09300033	Desestimada

A proposta de resolución foi adoptada por non cumprirse cos requisitos legalmente establecidos, e cos criterios e obxectivos establecidos pola Comisión Informativa de Urbanismo e Medio Rural do Concello de Carballo.

Nº Rexistro: 4096

Contido: A parcela está incluida parcialmente na clasificación. Se solicita a súa inclusión total

Referencia Catastral	Proposta de Resolución
5692206NH2759S	Estimada

A proposta de resolución foi adoptada por cumprirse cos requisitos legalmente establecidos, e cos criterios e obxectivos establecidos pola Comisión Informativa de Urbanismo e Medio Rural do Concello de Carballo.

Aprobado definitivamente por Orde da Conselleira
de Medio Ambiente e Ordenación do Territorio
de data - 4 FEB. 2016
A xefa do servizo de Planificación
Urbanística III
Lucía Linares Yáñez

Nº Rexistro: 4097

Contido: Cambio de clasificación

Referencia Catastral	Proposta de Resolución
9118801NH2991N	Desestimada

A proposta de resolución foi adoptada pola Comisión Informativa de Urbanismo e Medio Rural do Concello de Carballo, en sesión celebrada o 18/06/2013, segundo Acta que se incorpora neste mesmo Anexo do PXOM.

APROBADO PROVISIONALMENTE POLO PLENO
En sesión de data, 18 NOV. 2013
O SECRETARIO

Nº Rexistro: 4098

Contido: Cambio de clasificación

Referencia Catastral	Proposta de Resolución
15019A04000008	Parcialmente estimada

A proposta de resolución foi adoptada pola Comisión Informativa de Urbanismo e Medio Rural do Concello de Carballo, en sesións celebradas os 04/10/2013 e 09/10/2013, segundo Actas que se incorporan neste mesmo Anexo do PXOM.

Nº Rexistro: 4099

Contido: Cambio de clasificación

Referencia Catastral	Proposta de Resolución
001900300NH29A	Parcialmente estimada

A proposta de resolución foi adoptada pola Comisión Informativa de Urbanismo e Medio Rural do Concello de Carballo, en sesión celebrada o 10/09/2013, segundo Acta que se incorpora neste mesmo Anexo do PXOM.

Nº Rexistro: 4100

Contido: Cambio de clasificación

Referencia Catastral	Proposta de Resolución
001900600NH28D	Desestimada

A proposta de resolución foi adoptada por non cumprirse cos requisitos legalmente establecidos, e cos criterios e obxectivos establecidos pola Comisión Informativa de Urbanismo e Medio Rural do Concello de Carballo.

Nº Rexistro: 4101

Contido: Cambio de clasificación

Referencia Catastral	Proposta de Resolución
15019A19300137	Estimada
15019A19300138	Estimada

A proposta de resolución foi adoptada por cumprirse cos requisitos legalmente establecidos, e cos criterios e obxectivos establecidos pola Comisión Informativa de Urbanismo e Medio Rural do Concello de Carballo.

Nº Rexistro: 4102

Contido: Modificación da ordenanza

Referencia Catastral	Proposta de Resolución
5843710NH2854S	Desestimada

A proposta de resolución foi adoptada pola Comisión Informativa de Urbanismo e Medio Rural do Concello de Carballo, en sesión celebrada o 31/10/2013, segundo Acta que se incorpora neste mesmo Anexo do PXOM.

Nº Rexistro: 4103

Contido: Cambio de clasificación

Referencia Catastral	Proposta de Resolución
15019A23500227	Estimada

Contido: Delimitación de novo asentamento

Referencia Catastral	Proposta de Resolución
15019A23500227	Desestimada

XUNTA DE GALICIA
Aprobado definitivamente por Orde da Conselleira de Medio Ambiente e Ordenación do Territorio de data 4 FEB. 2016
A xefa do servizo de Planificación Urbanística III
Lucía Linares Yáñez

A proposta de resolución foi adoptada pola Comisión Informativa de Urbanismo e Medio Rural do Concello de Carballo, en sesión celebrada o 14/11/2013, segundo Acta que se incorpora neste mesmo Anexo do PXOM.

Nº Rexistro: 4104

Contido: Cambio de clasificación

Referencia Catastral	Proposta de Resolución
15019A07700171	Desestimada

A proposta de resolución foi adoptada pola Comisión Informativa de Urbanismo e Medio Rural do Concello de Carballo, en sesión celebrada o 30/07/2013, segundo Acta que se incorpora neste mesmo Anexo do PXOM.

APROBADO PROVISIONALMENTE POLO PLENO En sesión de data, 18 NOV. 2015 O SECRETARIO

Nº Rexistro: 4105

Contido: Cambio de clasificación

Referencia Catastral	Proposta de Resolución
15019A06900072	Desestimada

A proposta de resolución foi adoptada pola Comisión Informativa de Urbanismo e Medio Rural do Concello de Carballo, en sesión celebrada o 30/07/2013, segundo Acta que se incorpora neste mesmo Anexo do PXOM.

Nº Rexistro: 4106

Contido: A parcela está incluida parcialmente na clasificación. Se solicita a súa inclusión total

Referencia Catastral	Proposta de Resolución
6764412NH2866N	Estimada

A proposta de resolución foi adoptada pola Comisión Informativa de Urbanismo e Medio Rural do Concello de Carballo, en sesións celebradas os 13/11/2013 e 14/11/2013, segundo Actas que se incorporan neste mesmo Anexo do PXOM.

Nº Rexistro: 4107

Contido: Cambio de clasificación

Referencia Catastral	Proposta de Resolución
6886205NH2768N	Estimada

A proposta de resolución foi adoptada por cumprirse cos requisitos legalmente establecidos, e cos criterios e obxectivos establecidos pola Comisión Informativa de Urbanismo e Medio Rural do Concello de Carballo.

Nº Rexistro: 4108

Contido: Cambio de clasificación

Referencia Catastral	Proposta de Resolución
15019A14100255	Estimada

A proposta de resolución foi adoptada por cumprirse cos requisitos legalmente establecidos, e cos criterios e obxectivos establecidos pola Comisión Informativa de Urbanismo e Medio Rural do Concello de Carballo.

Nº Rexistro: 4109

Contido: Cambio de clasificación

Referencia Catastral	Proposta de Resolución
15019A07900190	Estimada

A proposta de resolución foi adoptada por cumprirse cos requisitos legalmente establecidos, e cos criterios e obxectivos establecidos pola Comisión Informativa de Urbanismo e Medio Rural do Concello de Carballo.

Nº Rexistro: 4110

Contido: Cambio de clasificación

Referencia Catastral	Proposta de Resolución
15019A06900074	Desestimada

A proposta de resolución foi adoptada pola Comisión Informativa de Urbanismo e Medio Rural do Concello de Carballo, en sesión celebrada o 30/07/2013, segundo Acta que se incorpora neste mesmo Anexo do PXOM.

Nº Rexistro: 4111

Contido: Cambio de clasificación

Referencia Catastral	Proposta de Resolución
6685601NH2768N	Estimada

XUNTA DE GALICIA Aprobado definitivamente por Orde da Conselleira de Medio Ambiente e Ordenación do Territorio de data 7 DIC. 2015

A proposta de resolución foi adoptada por cumprirse cos requisitos legalmente establecidos, e cos criterios e obxectivos establecidos pola Comisión Informativa de Urbanismo e Medio Rural do Concello de Carballo.

A xefa do servizo de Planificación Urbanística III

Lucía Linares Yáñez

Nº Rexistro: 4112

Contido: Cambio de clasificación

Referencia Catastral	Proposta de Resolución
15019A19300140	Estimada

A proposta de resolución foi adoptada por cumprirse cos requisitos legalmente establecidos, e cos criterios e obxectivos establecidos pola Comisión Informativa de Urbanismo e Medio Rural do Concello de Carballo.

APROBADO PROVISIONALMENTE POLO PLENO
En sesión de data
18 NOV 2015
O SECRETARIO

Nº Rexistro: 4113

Contido: Modificación da ordenanza

Referencia Catastral	Proposta de Resolución
5540901NH2854S	Desestimada

A proposta de resolución foi adoptada pola Comisión Informativa de Urbanismo e Medio Rural do Concello de Carballo, en sesión celebrada o 06/11/2013, segundo Acta que se incorpora neste mesmo Anexo do PXOM.

Nº Rexistro: 4114

Contido: Modificación de trazados vinculantes e de Sistemas Xerais ou dotacións

Referencia Catastral	Proposta de Resolución
15019A00100032	Desestimada
4739310NH2843N	Desestimada

A proposta de resolución foi adoptada pola Comisión Informativa de Urbanismo e Medio Rural do Concello de Carballo, en sesión celebrada o 13/11/2013, segundo Acta que se incorpora neste mesmo Anexo do PXOM.

Nº Rexistro: 4115

Contido: Cambio de clasificación

Referencia Catastral	Proposta de Resolución
15019A04400238	Desestimada

A proposta de resolución foi adoptada pola Comisión Informativa de Urbanismo e Medio Rural do Concello de Carballo, en sesión celebrada o 25/09/2013, segundo Acta que se incorpora neste mesmo Anexo do PXOM.

Nº Rexistro: 4116

Contido: Cambio de clasificación

Referencia Catastral	Proposta de Resolución
000601000NH27H	Desestimada

A proposta de resolución foi adoptada pola Comisión Informativa de Urbanismo e Medio Rural do Concello de Carballo, en sesión celebrada o 12/09/2013, segundo Acta que se incorpora neste mesmo Anexo do PXOM.

Nº Rexistro: 4117

Contido: Cambio de clasificación

Referencia Catastral	Proposta de Resolución
15019A14400026	Parcialmente estimada

A proposta de resolución foi adoptada pola Comisión Informativa de Urbanismo e Medio Rural do Concello de Carballo, en sesión celebrada o 12/09/2013, segundo Acta que se incorpora neste mesmo Anexo do PXOM.

Nº Rexistro: 4118

Contido: Cambio de clasificación

Referencia Catastral	Proposta de Resolución
15019A14800026	Desestimada

A proposta de resolución foi adoptada por non cumprirse cos requisitos legalmente establecidos, e cos criterios e obxectivos establecidos pola Comisión Informativa de Urbanismo e Medio Rural do Concello de Carballo.

XUNTA DE GALICIA
Aprobado definitivamente por Orde da Conselleira de Medio Ambiente e Ordenación do Territorio
de data - 4 FEB. 2016
A xefa do servizo de Planificación Urbanística III
Lucía Linares Yáñez

Nº Rexistro: 4119

Contido: A parcela está incluida parcialmente na clasificación. Se solicita a súa inclusión total

Referencia Catastral	Proposta de Resolución
6034701NH2863S	Desestimada
6034702NH2863S	Desestimada

A proposta de resolución foi adoptada pola Comisión Informativa de Urbanismo e Medio Rural do Concello de Carballo, en sesións celebradas os 03/09/2013 e 12/09/2013, segundo Actas que se incorporan neste mesmo Anexo do PXOM.

APROBADO PROVISIONALMENTE
POLO PLENO
En sesión de data,
19 NOV 2015
O SECRETARIO

Nº Rexistro: 4120

Contido: Cambio de clasificación

Referencia Catastral	Proposta de Resolución
002100900NH28B	Desestimada
15019A08000173	Desestimada

A proposta de resolución foi adoptada por non cumprirse cos requisitos legalmente establecidos, e cos criterios e obxectivos establecidos pola Comisión Informativa de Urbanismo e Medio Rural do Concello de Carballo.

Nº Rexistro: 4121

Contido: Cambio de clasificación

Referencia Catastral	Proposta de Resolución
15019A02300148	Desestimada

A proposta de resolución foi adoptada pola Comisión Informativa de Urbanismo e Medio Rural do Concello de Carballo, en sesión celebrada o 16/09/2013, segundo Acta que se incorpora neste mesmo Anexo do PXOM.

Nº Rexistro: 4122

Contido: Cambio de clasificación

Referencia Catastral	Proposta de Resolución
15019A10700008	Desestimada
15019A10700011	Desestimada
15019A10700013	Desestimada
15019A10700204	Desestimada
15019A11000006	Parcialmente estimada
15019A11000007	Desestimada

A proposta de resolución foi adoptada pola Comisión Informativa de Urbanismo e Medio Rural do Concello de Carballo, en sesións celebradas os 23/07/2013 e 18/06/2013, segundo Actas que se incorporan neste mesmo Anexo do PXOM.

Nº Rexistro: 4123

Contido: Cambio de clasificación

Referencia Catastral	Proposta de Resolución
7275429NH2877N	Estimada

A proposta de resolución foi adoptada por cumprirse cos requisitos legalmente establecidos, e cos criterios e obxectivos establecidos pola Comisión Informativa de Urbanismo e Medio Rural do Concello de Carballo.

Nº Rexistro: 4124

Contido: Cambio de clasificación

Referencia Catastral	Proposta de Resolución
15019A24200359	Desestimada

A proposta de resolución foi adoptada por non cumprirse cos requisitos legalmente establecidos, e cos criterios e obxectivos establecidos pola Comisión Informativa de Urbanismo e Medio Rural do Concello de Carballo.

XUNTA DE GALICIA
Aprobado definitivamente por Orde da Conselleira de Medio Ambiente e Ordenación do Territorio
de data - 4 FEB. 2016
A xefa do servizo de Planificación Urbanística III
Lucía Linares Yáñez

Nº Rexistro: 4125

Contido: Cambio de clasificación

Referencia Catastral	Proposta de Resolución
000800100NH29D	Desestimada
000800200NH29D	Desestimada
15019A19300046	Desestimada
15019A19300046	Desestimada
15019A19300047	Desestimada
15019A19300413	Desestimada
7945906NH2974N	Desestimada

A proposta de resolución foi adoptada pola Comisión Informativa de Urbanismo e Medio Rural do Concello de Carballo, en sesión celebrada o 06/09/2013, segundo Acta que se incorpora neste mesmo Anexo do PXOM.

APROBADO PROVISIONALMENTE POLO PLENO
En sesión de data,
18 NOV 2015
O SECRETARIO
CONCELLO DE CARBALLO

Nº Rexistro: 4126

Contido: Cambio de clasificación

Referencia Catastral	Proposta de Resolución
15019A08000194	Parcialmente estimada

A proposta de resolución foi adoptada pola Comisión Informativa de Urbanismo e Medio Rural do Concello de Carballo, en sesión celebrada o 12/09/2013, segundo Acta que se incorpora neste mesmo Anexo do PXOM.

Nº Rexistro: 4127

Contido: Modificación das aliñacións

Referencia Catastral	Proposta de Resolución
4845803NH2844S	Estimada
4845823NH2844S	Estimada

A proposta de resolución foi adoptada pola Comisión Informativa de Urbanismo e Medio Rural do Concello de Carballo, en sesión celebrada o 07/11/2013, segundo Acta que se incorpora neste mesmo Anexo do PXOM.

Nº Rexistro: 4128

Contido: Cambio de clasificación

Referencia Catastral	Proposta de Resolución
7275428NH2877N	Estimada

A proposta de resolución foi adoptada pola Comisión Informativa de Urbanismo e Medio Rural do Concello de Carballo, en sesión celebrada o 03/07/2013, segundo Acta que se incorpora neste mesmo Anexo do PXOM.

Nº Rexistro: 4129

Contido: Cambio de clasificación

Referencia Catastral	Proposta de Resolución
0	Desestimada

Contido: Modificación da ordenanza

Referencia Catastral	Proposta de Resolución
5248705NH2854N	Desestimada

A proposta de resolución foi adoptada pola Comisión Informativa de Urbanismo e Medio Rural do Concello de Carballo, en sesión celebrada o 17/10/2013, segundo Acta que se incorpora neste mesmo Anexo do PXOM.

Nº Rexistro: 4130

Contido: Cambio de clasificación

Referencia Catastral	Proposta de Resolución
4154701NH2845S	Desestimada

A proposta de resolución foi adoptada pola Comisión Informativa de Urbanismo e Medio Rural do Concello de Carballo, en sesión celebrada o 10/10/2013, segundo Acta que se incorpora neste mesmo Anexo do PXOM.

XUNTA DE GALICIA
Aprobado definitivamente por Orde da Conselleira de Medio Ambiente e Ordenación do Territorio
de data - 4 FEB. 2016
A xefa do servizo de Planificación Urbanística III
Lucía Linares Yáñez

Nº Rexistro: 4131

Contido: Cambio de clasificación

Referencia Catastral	Proposta de Resolución
15019A08000133	Parcialmente estimada

A proposta de resolución foi adoptada por cumprirse parcialmente cos requisitos legalmente establecidos, e cos criterios e obxectivos establecidos pola Comisión Informativa de Urbanismo e Medio Rural do Concello de Carballo.

Nº Rexistro: 4132

Contido: Cambio de clasificación

Referencia Catastral	Proposta de Resolución
15019A08000171	Desestimada

A proposta de resolución foi adoptada por non cumprirse cos requisitos legalmente establecidos, e cos criterios e obxectivos establecidos pola Comisión Informativa de Urbanismo e Medio Rural do Concello de Carballo.

Nº Rexistro: 4133

Contido: Cambio de clasificación

Referencia Catastral	Proposta de Resolución
002100800NH28B	Desestimada

A proposta de resolución foi adoptada por non cumprirse cos requisitos legalmente establecidos, e cos criterios e obxectivos establecidos pola Comisión Informativa de Urbanismo e Medio Rural do Concello de Carballo.

Nº Rexistro: 4134

Contido: Cambio de clasificación

Referencia Catastral	Proposta de Resolución
0926603NH3802N	Estimada

A proposta de resolución foi adoptada por cumprirse cos requisitos legalmente establecidos, e cos criterios e obxectivos establecidos pola Comisión Informativa de Urbanismo e Medio Rural do Concello de Carballo.

Nº Rexistro: 4135

Contido: Cambio de clasificación

Referencia Catastral	Proposta de Resolución
15019A24400287	Estimada

A proposta de resolución foi adoptada por cumprirse cos requisitos legalmente establecidos, e cos criterios e obxectivos establecidos pola Comisión Informativa de Urbanismo e Medio Rural do Concello de Carballo.

APROBADO PROVISIONALMENTE
POLO PLENO
En sesión de data
18 NOV 2015
O SECRETARIO
CONCELLO DE CARBALLO

XUNTA DE GALICIA
Aprobado definitivamente por Orde da Conselleira de Medio Ambiente e Ordenación do Territorio
de data - 4 FEB. 2016
A xefa do servizo de Planificación Urbanística III
Lucía Linares Yáñez

Nº Rexistro: 4136

Contido: Delimitación de novo asentamento

Referencia Catastral	Proposta de Resolución
000400100NH28F	Estimada
000400300NH28F	Estimada
000400400NH28F	Estimada
000401600NH28F	Estimada
000401800NH28F	Estimada
000401900NH28F	Estimada
000500100NH28F	Estimada
000500400NH28F	Estimada
000500600NH28F	Estimada
002500100NH28H	Estimada
002500300NH28H	Estimada
002500500NH28H	Estimada
15019A08700006	Estimada
15019A08700071	Estimada
15019A08700072	Estimada
15019A24300130	Desestimada
15019A24300203	Desestimada

APROBADO PROVISIONALMENTE POLO PLENO
En sesión de data,
18 NOV 2015
O SECRETARIO
CONCELLO DE CARBALLO

A proposta de resolución foi adoptada por cumprirse parcialmente cos requisitos legalmente establecidos, e cos criterios e obxectivos establecidos pola Comisión Informativa de Urbanismo e Medio Rural do Concello de Carballo.

Nº Rexistro: 4137

Contido: A parcela está incluida parcialmente na clasificación. Se solicita a súa inclusión total

Referencia Catastral	Proposta de Resolución
001401100NH28G	Desestimada

A proposta de resolución foi adoptada pola Comisión Informativa de Urbanismo e Medio Rural do Concello de Carballo, en sesión celebrada o 10/09/2013, segundo Acta que se incorpora neste mesmo Anexo do PXOM.

Nº Rexistro: 4138

Contido: Cambio de clasificación

Referencia Catastral	Proposta de Resolución
15019A03100273	Parcialmente estimada

Contido: Modificación de trazados vinculantes e de Sistemas Xerais ou dotacións

Referencia Catastral	Proposta de Resolución
15019A03100273	Desestimada

A proposta de resolución foi adoptada pola Comisión Informativa de Urbanismo e Medio Rural do Concello de Carballo, en sesión celebrada o 10/09/2013, segundo Acta que se incorpora neste mesmo Anexo do PXOM.

Nº Rexistro: 4139

Contido: Cambio de clasificación

Referencia Catastral	Proposta de Resolución
15019A02100040	Desestimada

A proposta de resolución foi adoptada pola Comisión Informativa de Urbanismo e Medio Rural do Concello de Carballo, en sesión celebrada o 10/10/2013, segundo Acta que se incorpora neste mesmo Anexo do PXOM.

XUNTA DE GALICIA
Aprobado definitivamente por Orde da Conselleira de Medio Ambiente e Ordenación do Territorio
de data - 4 FEB. 2016
A xefa do servizo de Planificación Urbanística III
Lucía Linares Yáñez

Nº Rexistro: 4140

Contido: A parcela está incluida parcialmente na clasificación. Se solicita a súa inclusión total

Referencia Catastral	Proposta de Resolución
2754601NH2825S	Parcialmente estimada

Contido: Modificación das aliñacións

Referencia Catastral	Proposta de Resolución
2754601NH2825S	Estimada
2754601NH2825S	Parcialmente estimada

A proposta de resolución foi adoptada pola Comisión Informativa de Urbanismo e Medio Rural do Concello de Carballo, en sesión celebrada o 16/09/2013, segundo Acta que se incorpora neste mesmo Anexo do PXOM.

Nº Rexistro: 4141

Contido: Cambio de clasificación

Referencia Catastral	Proposta de Resolución
4713601NH2941S	Desestimada

A proposta de resolución foi adoptada pola Comisión Informativa de Urbanismo e Medio Rural do Concello de Carballo, en sesión celebrada o 10/09/2013, segundo Acta que se incorpora neste mesmo Anexo do PXOM.

Nº Rexistro: 4142

Contido: Cambio de clasificación

Referencia Catastral	Proposta de Resolución
15019A00100004	Parcialmente estimada
15019A00100006	Parcialmente estimada
15019A00100007	Parcialmente estimada
15019A00100008	Parcialmente estimada
15019A00100009	Parcialmente estimada
15019A00100010	Parcialmente estimada
15019A00100011	Parcialmente estimada
15019A00100012	Parcialmente estimada
15019A00100110	Parcialmente estimada
15019A00100125	Parcialmente estimada

APROBADO PROVISIONALMENTE POLO PLENO En sesión de data, 18 NOV 2015 O SECRETARIO

A proposta de resolución foi adoptada pola Comisión Informativa de Urbanismo e Medio Rural do Concello de Carballo, en sesión celebrada o 07/11/2013, segundo Acta que se incorpora neste mesmo Anexo do PXOM.

Nº Rexistro: 4143

Contido: Cambio de clasificación

Referencia Catastral	Proposta de Resolución
15019A04500093	Parcialmente estimada

A proposta de resolución foi adoptada pola Comisión Informativa de Urbanismo e Medio Rural do Concello de Carballo, en sesión celebrada o 25/09/2013, segundo Acta que se incorpora neste mesmo Anexo do PXOM.

Nº Rexistro: 4144

Contido: Modificación de trazados vinculantes e de Sistemas Xerais ou dotacións

Referencia Catastral	Proposta de Resolución
15019A21002077	Desestimada

A proposta de resolución foi adoptada pola Comisión Informativa de Urbanismo e Medio Rural do Concello de Carballo, en sesión celebrada o 06/09/2013, segundo Acta que se incorpora neste mesmo Anexo do PXOM.

Nº Rexistro: 4146

Contido: Cambio de clasificación

Referencia Catastral	Proposta de Resolución
15019A21400018	Desestimada
4626502NH2942N	Estimada

XUNTA DE GALICIA
Aprobado definitivamente por Orde da Conselleira de Medio Ambiente e Ordenación do Territorio
de data - 4 FEB. 2016
A xefa do servizo de Planificación
Lucía Linares Yáñez

A proposta de resolución foi adoptada por cumprirse parcialmente cos requisitos legalmente establecidos, e cos criterios e obxectivos establecidos pola Comisión Informativa de Urbanismo e Medio Rural do Concello de Carballo.

Nº Rexistro: 4148

Contido: Modificación das aliñacións

Referencia Catastral	Proposta de Resolución
002402000NH29C	Estimada

A proposta de resolución foi adoptada pola Comisión Informativa de Urbanismo e Medio Rural do Concello de Carballo, en sesión celebrada o 04/10/2013, segundo Acta que se incorpora neste mesmo Anexo do PXOM.

APROBADO PROVISIONALMENTE POLO PLENO
En sesión de data,
18 NOV 2015
O SECRETARIO

Nº Rexistro: 4149

Contido: Exclusión de elementos do catálogo

Referencia Catastral	Proposta de Resolución
002101600NH29D	Estimada
15019A21500226	Estimada

Contido: Inclusión de elementos no catálogo

Referencia Catastral	Proposta de Resolución
15019A21500281	Estimada

A proposta de resolución foi adoptada pola Comisión Informativa de Urbanismo e Medio Rural do Concello de Carballo, en sesión celebrada o 06/09/2013, segundo Acta que se incorpora neste mesmo Anexo do PXOM.

Nº Rexistro: 4150

Contido: Cambio de clasificación

Referencia Catastral	Proposta de Resolución
15019A20400154	Desestimada
15019A20400156	Desestimada
15019A20400158	Desestimada

A proposta de resolución foi adoptada pola Comisión Informativa de Urbanismo e Medio Rural do Concello de Carballo, en sesión celebrada o 18/06/2013, segundo Acta que se incorpora neste mesmo Anexo do PXOM.

Nº Rexistro: 4151

Contido: Cambio de clasificación

Referencia Catastral	Proposta de Resolución
15019A04400106	Desestimada

A proposta de resolución foi adoptada pola Comisión Informativa de Urbanismo e Medio Rural do Concello de Carballo, en sesión celebrada o 04/10/2013, segundo Acta que se incorpora neste mesmo Anexo do PXOM.

Nº Rexistro: 4152

Contido: Cambio de clasificación

Referencia Catastral	Proposta de Resolución
15019A19300059	Desestimada

A proposta de resolución foi adoptada por non cumprirse cos requisitos legalmente establecidos, e cos criterios e obxectivos establecidos pola Comisión Informativa de Urbanismo e Medio Rural do Concello de Carballo.

Nº Rexistro: 4153

Contido: Cambio de clasificación

Referencia Catastral	Proposta de Resolución
15019A21000146	Desestimada

A proposta de resolución foi adoptada pola Comisión Informativa de Urbanismo e Medio Rural do Concello de Carballo, en sesión celebrada o 03/10/2013, segundo Acta que se incorpora neste mesmo Anexo do PXOM.

XUNTA DE GALICIA
Aprobado definitivamente por Orde da Conselleira de Medio Ambiente e Ordenación do Territorio
de data - 4 FEB. 2016
A xefa do servizo de Planificación Urbanística III
Lucía Linares Yáñez

Nº Rexistro: 4154

Contido: Cambio de clasificación

Referencia Catastral	Proposta de Resolución
15019A04800023	Parcialmente estimada
15019A04800024	Parcialmente estimada
15019A04800025	Parcialmente estimada
15019A04800026	Parcialmente estimada
15019A04800027	Parcialmente estimada
4638613NH2843N	Estimada
4638614NH2843N	Desestimada
4638615NH2843N	Desestimada
4638616NH2843N	Estimada
4638617NH2843N	Estimada
4638618NH2843N	Desestimada
4638619NH2843N	Desestimada
4638620NH2843N	Estimada
4638621NH2843N	Desestimada

Contido: Modificación das condicións de xestión

Referencia Catastral	Proposta de Resolución
15019A04800022	Desestimada
15019A04800050	Desestimada
15019A04800051	Desestimada
15019A04800052	Desestimada
15019A04800053	Desestimada
15019A04800054	Desestimada
15019A04800055	Desestimada
15019A04800056	Desestimada
15019A04800057	Desestimada
15019A04800208	Desestimada
15019A04800245	Desestimada

APROBADO PROVISIONALMENTE POLO PLENO
En sesión de data, 18 NOV 2015
O SECRETARIO

A proposta de resolución foi adoptada pola Comisión Informativa de Urbanismo e Medio Rural do Concello de Carballo, en sesión celebrada o 24/10/2013, segundo Acta que se incorpora neste mesmo Anexo do PXOM.

Nº Rexistro: 4155

Contido: A parcela está incluida parcialmente na clasificación. Se solicita a súa inclusión total

Referencia Catastral	Proposta de Resolución
9324905NH2892S	Parcialmente estimada
9324906NH2892S	Parcialmente estimada

A proposta de resolución foi adoptada pola Comisión Informativa de Urbanismo e Medio Rural do Concello de Carballo, en sesión celebrada o 16/09/2013, segundo Acta que se incorpora neste mesmo Anexo do PXOM.

XUNTA DE GALICIA
Aprobado definitivamente por Orde da Conselleira de Medio Ambiente e Ordenación do Territorio
de data - 4 FEB. 2016
A xefa do servizo de Planificación Urbanística III
Lucía Linares Yáñez

Nº Rexistro: 4156

Contido: Cambio de clasificación

Referencia Catastral	Proposta de Resolución
000900600NH29D	Estimada
000901000NH29D	Estimada
000901100NH29D	Estimada
000901400NH29D	Estimada
15019A19300137	Estimada
15019A19300138	Estimada
15019A19300140	Estimada
15019A19300151	Estimada
15019A19300181	Estimada
15019A19300285	Estimada
15019A19300287	Estimada
15019A19300312	Estimada
15019A19300315	Desestimada

APROBADO PROVISIONALMENTE POLO PLENO
En sesión de data,
18 NOV 2015
O SECRETARIO
CONCELLO DE CARBALLO

A proposta de resolución foi adoptada por cumprirse parcialmente cos requisitos legalmente establecidos, e cos criterios e obxectivos establecidos pola Comisión Informativa de Urbanismo e Medio Rural do Concello de Carballo.

Nº Rexistro: 4157

Contido: A parcela está incluida parcialmente na clasificación. Se solicita a súa inclusión total

Referencia Catastral	Proposta de Resolución
7435803NH2873N	Desestimada

Contido: Cambio de clasificación

Referencia Catastral	Proposta de Resolución
7435834NH2873N	Desestimada
7535908NH2873S	Desestimada

Contido: Modificación das aliñacións

Referencia Catastral	Proposta de Resolución
0	Estimada

A proposta de resolución foi adoptada pola Comisión Informativa de Urbanismo e Medio Rural do Concello de Carballo, en sesión celebrada o 30/07/2013, segundo Acta que se incorpora neste mesmo Anexo do PXOM.

Nº Rexistro: 4158

Contido: A parcela está incluida parcialmente na clasificación. Se solicita a súa inclusión total

Referencia Catastral	Proposta de Resolución
5641213NH2854S	Desestimada

Contido: Modificación da ordenanza

Referencia Catastral	Proposta de Resolución
5641213NH2854S	Estimada

A proposta de resolución foi adoptada pola Comisión Informativa de Urbanismo e Medio Rural do Concello de Carballo, en sesión celebrada o 17/10/2013, segundo Acta que se incorpora neste mesmo Anexo do PXOM.

Nº Rexistro: 4159

Contido: Cambio de clasificación

Referencia Catastral	Proposta de Resolución
7433501NH2873S	Desestimada

Contido: Modificación das aliñacións

Referencia Catastral	Proposta de Resolución
0	Estimada

XUNTA DE GALICIA
Aprobado definitivamente por Orde da Conselleira de Medio Ambiente e Ordenación do Territorio
de data - 4 FEB. 2016
A xefa do servizo de Planificación Urbanística III
Lucía Linares Yáñez

A proposta de resolución foi adoptada pola Comisión Informativa de Urbanismo e Medio Rural do Concello de Carballo, en sesión celebrada o 30/07/2013, segundo Acta que se incorpora neste mesmo Anexo do PXOM.

Nº Rexistro: 4160

Contido: Cambio de clasificación

Referencia Catastral	Proposta de Resolución
15019A06900143	Estimada

A proposta de resolución foi adoptada por cumprirse cos requisitos legalmente establecidos, e cos criterios e obxectivos establecidos pola Comisión Informativa de Urbanismo e Medio Rural do Concello de Carballo.

Nº Rexistro: 4161

Contido: Modificación da ordenanza

Referencia Catastral	Proposta de Resolución
5442216NH2854S	Estimada

A proposta de resolución foi adoptada pola Comisión Informativa de Urbanismo e Medio Rural do Concello de Carballo, en sesións celebradas os 31/10/2013 e 13/11/2013, segundo Actas que se incorporan neste mesmo Anexo do PXOM.

Nº Rexistro: 4162

Contido: Cambio de clasificación

Referencia Catastral	Proposta de Resolución
15019A24100178	Desestimada

A proposta de resolución foi adoptada pola Comisión Informativa de Urbanismo e Medio Rural do Concello de Carballo, en sesións celebradas os 13/11/2013 e 14/11/2013, segundo Actas que se incorporan neste mesmo Anexo do PXOM.

Nº Rexistro: 4163

Contido: Cambio de clasificación

Referencia Catastral	Proposta de Resolución
15019A21600237	Desestimada
15019A21600239	Estimada
15019A21600275	Desestimada
15019A21600276	Desestimada
15019A21600283	Desestimada
15019A21600348	Estimada

A proposta de resolución foi adoptada por cumprirse parcialmente cos requisitos legalmente establecidos, e cos criterios e obxectivos establecidos pola Comisión Informativa de Urbanismo e Medio Rural do Concello de Carballo.

APROBADO PROVISIONALMENTE POLO PLENO En sesión de data, 18 NOV 2015 O SECRETARIO

Nº Rexistro: 4164

Contido: Cambio de clasificación

Referencia Catastral	Proposta de Resolución
001300200NH28F	Desestimada

A proposta de resolución foi adoptada pola Comisión Informativa de Urbanismo e Medio Rural do Concello de Carballo, en sesións celebradas os 13/11/2013 e 14/11/2013, segundo Actas que se incorporan neste mesmo Anexo do PXOM.

Nº Rexistro: 4165

Contido: Cambio de clasificación

Referencia Catastral	Proposta de Resolución
15019A16200134	Parcialmente estimada

A proposta de resolución foi adoptada por cumprirse parcialmente cos requisitos legalmente establecidos, e cos criterios e obxectivos establecidos pola Comisión Informativa de Urbanismo e Medio Rural do Concello de Carballo.

XUNTA DE GALICIA
Aprobado definitivamente por Orde da Conselleira de Medio Ambiente e Ordenación do Territorio
de data - 4 FEB. 2016
A xefa do servizo de Planificación Urbanística III
Lucía Linares Yáñez

Nº Rexistro: 4166

Contido: A parcela está incluida parcialmente na clasificación. Se solicita a súa inclusión total

Referencia Catastral	Proposta de Resolución
8849901NH2784N	Parcialmente estimada

A proposta de resolución foi adoptada pola Comisión Informativa de Urbanismo e Medio Rural do Concello de Carballo, en sesión celebrada o 12/09/2013, segundo Acta que se incorpora neste mesmo Anexo do PXOM.

APROBADO PROVISIONALMENTE POLO PLENO
En sesión de data, 18 NOV 2015
O SECRETARIO
CONCELLO DE CARBALLO

Nº Rexistro: 4167

Contido: Cambio de clasificación

Referencia Catastral	Proposta de Resolución
15019A04000337	Desestimada
15019A04000338	Desestimada
15019A04000349	Parcialmente estimada

A proposta de resolución foi adoptada por cumprirse parcialmente cos requisitos legalmente establecidos, e cos criterios e obxectivos establecidos pola Comisión Informativa de Urbanismo e Medio Rural do Concello de Carballo.

Nº Rexistro: 4168

Contido: Cambio de clasificación

Referencia Catastral	Proposta de Resolución
15019A08300159	Desestimada

A proposta de resolución foi adoptada por non cumprirse cos requisitos legalmente establecidos, e cos criterios e obxectivos establecidos pola Comisión Informativa de Urbanismo e Medio Rural do Concello de Carballo.

Nº Rexistro: 4169

Contido: Cambio de clasificación

Referencia Catastral	Proposta de Resolución
000501500NH28C	Desestimada

A proposta de resolución foi adoptada pola Comisión Informativa de Urbanismo e Medio Rural do Concello de Carballo, en sesións celebradas os 17/10/2013 e 24/10/2013, segundo Actas que se incorporan neste mesmo Anexo do PXOM.

Nº Rexistro: 4170

Contido: Cambio de clasificación

Referencia Catastral	Proposta de Resolución
8067912NH2886N	Desestimada

A proposta de resolución foi adoptada pola Comisión Informativa de Urbanismo e Medio Rural do Concello de Carballo, en sesión celebrada o 20/08/2013, segundo Acta que se incorpora neste mesmo Anexo do PXOM.

Nº Rexistro: 4171

Contido: Cambio de clasificación

Referencia Catastral	Proposta de Resolución
15019A16900004	Parcialmente estimada

A proposta de resolución foi adoptada pola Comisión Informativa de Urbanismo e Medio Rural do Concello de Carballo, en sesión celebrada o 12/09/2013, segundo Acta que se incorpora neste mesmo Anexo do PXOM.

Nº Rexistro: 4172

Contido: Modificación de trazados vinculantes e de Sistemas Xerais ou dotacións

Referencia Catastral	Proposta de Resolución
5344546NH2854S	Desestimada

A proposta de resolución foi adoptada pola Comisión Informativa de Urbanismo e Medio Rural do Concello de Carballo, en sesión celebrada o 17/10/2013, segundo Acta que se incorpora neste mesmo Anexo do PXOM.

XUNTA DE GALICIA
Aprobado definitivamente por Orde da Conselleira de Medio Ambiente, Territorio e Infraestruturas
de data - 4 FEB. 2016
A xefa do servizo de Planificación Urbanística III
Lucía Linares Yáñez

Nº Rexistro: 4173

Contido: A parcela está incluida parcialmente na clasificación. Se solicita a súa inclusión total

Referencia Catastral	Proposta de Resolución
6345203NH2864N	Parcialmente estimada

A proposta de resolución foi adoptada pola Comisión Informativa de Urbanismo e Medio Rural do Concello de Carballo, en sesión celebrada o 28/08/2013, segundo Acta que se incorpora neste mesmo Anexo do PXOM.

Nº Rexistro: 4174

Contido: Cambio de clasificación

Referencia Catastral	Proposta de Resolución
8067917NH2876N	Parcialmente estimada

A proposta de resolución foi adoptada pola Comisión Informativa de Urbanismo e Medio Rural do Concello de Carballo, en sesión celebrada o 06/09/2013, segundo Acta que se incorpora neste mesmo Anexo do PXOM.

Nº Rexistro: 4175

Contido: Modificación da cartografía

Referencia Catastral	Proposta de Resolución
4785706NH2848S	Estimada

A proposta de resolución foi adoptada pola Comisión Informativa de Urbanismo e Medio Rural do Concello de Carballo, en sesión celebrada o 10/09/2013, segundo Acta que se incorpora neste mesmo Anexo do PXOM.

Nº Rexistro: 4176

Contido: Delimitación de novo asentamento

Referencia Catastral	Proposta de Resolución
15019A00200089	Desestimada

A proposta de resolución foi adoptada pola Comisión Informativa de Urbanismo e Medio Rural do Concello de Carballo, en sesións celebradas os 13/11/2013 e 14/11/2013, segundo Actas que se incorporan neste mesmo Anexo do PXOM.

Nº Rexistro: 4177

Contido: Cambio de clasificación

Referencia Catastral	Proposta de Resolución
15019A01600040	Estimada

A proposta de resolución foi adoptada pola Comisión Informativa de Urbanismo e Medio Rural do Concello de Carballo, en sesións celebradas os 23/07/2013 e 16/09/2013, segundo Actas que se incorporan neste mesmo Anexo do PXOM.

Nº Rexistro: 4178

Contido: Modificación de trazados vinculantes e de Sistemas Xerais ou dotacións

Referencia Catastral	Proposta de Resolución
6356401NH2865N	Parcialmente estimada
6356409NH2865N	Parcialmente estimada

A proposta de resolución foi adoptada pola Comisión Informativa de Urbanismo e Medio Rural do Concello de Carballo, en sesións celebradas os 28/08/2013 e 06/09/2013, segundo Actas que se incorporan neste mesmo Anexo do PXOM.

Nº Rexistro: 4179

Contido: Cambio de clasificación

Referencia Catastral	Proposta de Resolución
001001400NH28C	Desestimada

A proposta de resolución foi adoptada pola Comisión Informativa de Urbanismo e Medio Rural do Concello de Carballo, en sesións celebradas os 13/11/2013 e 14/11/2013, segundo Actas que se incorporan neste mesmo Anexo do PXOM.

APROBADO PROVISIONALMENTE POLO PLENO En sesión de data, 18 NOV 2015 O SECRETARIO

XUNTA DE GALICIA Aprobado definitivamente por Orde da Conselleira de Medio Ambiente e Ordenación do Territorio de data - 4 FEB. 2016 A xefa do servizo de Planificación Urbanística III Lucía Linares Yáñez

APROBADO PROVISIONALMENTE
POLO PLENO
En sesión de data,
18 NOV 2015
O SECRETARIO

Nº Rexistro: 4180

Contido: Cambio de clasificación

Referencia Catastral	Proposta de Resolución
15019A24000132	Desestimada

A proposta de resolución foi adoptada pola Comisión Informativa de Urbanismo e Medio Rural do Concello de Carballo, en sesión celebrada o 24/10/2013, segundo Acta que se incorpora neste mesmo Anexo do PXOM.

Nº Rexistro: 4181

Contido: Cambio de clasificación

Referencia Catastral	Proposta de Resolución
15019A20800302	Parcialmente estimada

A proposta de resolución foi adoptada pola Comisión Informativa de Urbanismo e Medio Rural do Concello de Carballo, en sesión celebrada o 06/09/2013, segundo Acta que se incorpora neste mesmo Anexo do PXOM.

Nº Rexistro: 4182

Contido: A parcela está incluida parcialmente na clasificación. Se solicita a súa inclusión total

Referencia Catastral	Proposta de Resolución
15019A01900207	Parcialmente estimada

A proposta de resolución foi adoptada pola Comisión Informativa de Urbanismo e Medio Rural do Concello de Carballo, en sesión celebrada o 16/09/2013, segundo Acta que se incorpora neste mesmo Anexo do PXOM.

Nº Rexistro: 4183

Contido: Cambio de clasificación

Referencia Catastral	Proposta de Resolución
0909701NH3800N	Estimada

A proposta de resolución foi adoptada por cumprirse cos requisitos legalmente establecidos, e cos criterios e obxectivos establecidos pola Comisión Informativa de Urbanismo e Medio Rural do Concello de Carballo.

Nº Rexistro: 4184

Contido: Cambio de clasificación

Referencia Catastral	Proposta de Resolución
15019A02300230	Desestimada
15019A02300231	Desestimada
15019A02300232	Desestimada

A proposta de resolución foi adoptada pola Comisión Informativa de Urbanismo e Medio Rural do Concello de Carballo, en sesión celebrada o 24/10/2013, segundo Acta que se incorpora neste mesmo Anexo do PXOM.

Nº Rexistro: 4185

Contido: Cambio de clasificación

Referencia Catastral	Proposta de Resolución
15019A13400032	Estimada

A proposta de resolución foi adoptada por cumprirse cos requisitos legalmente establecidos, e cos criterios e obxectivos establecidos pola Comisión Informativa de Urbanismo e Medio Rural do Concello de Carballo.

Nº Rexistro: 4186

Contido: Cambio de clasificación

Referencia Catastral	Proposta de Resolución
15019A13400031	Desestimada

A proposta de resolución foi adoptada por non cumprirse cos requisitos legalmente establecidos, e cos criterios e obxectivos establecidos pola Comisión Informativa de Urbanismo e Medio Rural do Concello de Carballo.

XUNTA DE GALICIA
Aprobado definitivamente por Orde da Conselleira de Medio Ambiente e Ordenación do Territorio
de data - 4 FEB. 2016
A xefa do servizo de Planificación Urbanística III
Lucía Linares Yáñez

Nº Rexistro: 4187

Contido: Modificación da cartografía

Referencia Catastral	Proposta de Resolución
9117305NH2991N	Estimada

A proposta de resolución foi adoptada pola Comisión Informativa de Urbanismo e Medio Rural do Concello de Carballo, en sesión celebrada o 18/06/2013, segundo Acta que se incorpora neste mesmo Anexo do PXOM.

Nº Rexistro: 4188

Contido: Modificación das condicións de xestión

Referencia Catastral	Proposta de Resolución
000502500NH28C	Estimada

A proposta de resolución foi adoptada pola Comisión Informativa de Urbanismo e Medio Rural do Concello de Carballo, en sesión celebrada o 24/10/2013, segundo Acta que se incorpora neste mesmo Anexo do PXOM.

Nº Rexistro: 4189

Contido: Cambio de clasificación

Referencia Catastral	Proposta de Resolución
0909706NH3800N	Estimada

A proposta de resolución foi adoptada por cumprirse cos requisitos legalmente establecidos, e cos criterios e obxectivos establecidos pola Comisión Informativa de Urbanismo e Medio Rural do Concello de Carballo.

Nº Rexistro: 4190

Contido: A parcela está incluida parcialmente na clasificación. Se solicita a súa inclusión total

Referencia Catastral	Proposta de Resolución
4148812NH2844N	Parcialmente estimada

Contido: Modificación da ordenanza

Referencia Catastral	Proposta de Resolución
4148812NH2844N	Desestimada

A proposta de resolución foi adoptada pola Comisión Informativa de Urbanismo e Medio Rural do Concello de Carballo, en sesións celebradas os 24/10/2013 e 31/10/2013, segundo Actas que se incorporan neste mesmo Anexo do PXOM.

Nº Rexistro: 4191

Contido: Cambio de clasificación

Referencia Catastral	Proposta de Resolución
0909707NH3800N	Parcialmente estimada

A proposta de resolución foi adoptada por cumprirse parcialmente cos requisitos legalmente establecidos, e cos criterios e obxectivos establecidos pola Comisión Informativa de Urbanismo e Medio Rural do Concello de Carballo.

Nº Rexistro: 4192

Contido: Modificación das condicións de xestión

Referencia Catastral	Proposta de Resolución
000502400NH28C	Estimada

A proposta de resolución foi adoptada pola Comisión Informativa de Urbanismo e Medio Rural do Concello de Carballo, en sesión celebrada o 24/10/2013, segundo Acta que se incorpora neste mesmo Anexo do PXOM.

Nº Rexistro: 4193

Contido: A parcela está incluida parcialmente na clasificación. Se solicita a súa inclusión total

Referencia Catastral	Proposta de Resolución
3417501NH2931N	Parcialmente estimada

Contido: Modificación das aliñacións

Referencia Catastral	Proposta de Resolución
3417501NH2931N	Desestimada

A proposta de resolución foi adoptada pola Comisión Informativa de Urbanismo e Medio Rural do Concello de Carballo, en sesión celebrada o 10/09/2013, segundo Acta que se incorpora neste mesmo Anexo do PXOM.

APROBADO PROVISIONALMENTE POLO PLENO
En sesión de data, 18 NOV 2015
O SECRETARIO

XUNTA DE GALICIA
Aprobado definitivamente por Orde da Conselleira de Medio Ambiente e Ordenación do Territorio
de data - 4 FEB 2016
A Xefa do Servizo de Ordenación Urbanística III
Lucía Linares Yáñez

Nº Rexistro: 4194

Contido: Modificación das condicións de xestión

Referencia Catastral	Proposta de Resolución
5344535NH2854S	Desestimada
5344536NH2854S	Desestimada
5344556NH2854S	Desestimada
5344557NH2854S	Desestimada
5344558NH2854S	Desestimada
5344559NH2854S	Desestimada

A proposta de resolución foi adoptada por non cumprirse cos requisitos legalmente establecidos, e cos criterios e obxectivos establecidos pola Comisión Informativa de Urbanismo e Medio Rural do Concello de Carballo.

APROBADO PROVISIONALMENTE POLO PLENO
En sesión de data,
18 NOV 2015
O SECRETARIO
CONCELLO DE CARBALLO

Nº Rexistro: 4195

Contido: A parcela está incluida parcialmente na clasificación. Se solicita a súa inclusión total

Referencia Catastral	Proposta de Resolución
8244606NH2884S	Parcialmente estimada

A proposta de resolución foi adoptada por cumprirse parcialmente cos requisitos legalmente establecidos, e cos criterios e obxectivos establecidos pola Comisión Informativa de Urbanismo e Medio Rural do Concello de Carballo.

Nº Rexistro: 4218

Contido: Modificación da ordenanza

Referencia Catastral	Proposta de Resolución
4034505NH2843N	Desestimada

A proposta de resolución foi adoptada pola Comisión Informativa de Urbanismo e Medio Rural do Concello de Carballo, en sesión celebrada o 06/11/2013, segundo Acta que se incorpora neste mesmo Anexo do PXOM.

Nº Rexistro: 4219

Contido: A parcela está incluida parcialmente na clasificación. Se solicita a súa inclusión total

Referencia Catastral	Proposta de Resolución
5831708NH2852N	Desestimada

A proposta de resolución foi adoptada pola Comisión Informativa de Urbanismo e Medio Rural do Concello de Carballo, en sesión celebrada o 03/09/2013, segundo Acta que se incorpora neste mesmo Anexo do PXOM.

Nº Rexistro: 4220

Contido: Cambio de clasificación

Referencia Catastral	Proposta de Resolución
15019A08000193	Estimada

A proposta de resolución foi adoptada por cumprirse cos requisitos legalmente establecidos, e cos criterios e obxectivos establecidos pola Comisión Informativa de Urbanismo e Medio Rural do Concello de Carballo.

Nº Rexistro: 4221

Contido: Delimitación de novo asentamento

Referencia Catastral	Proposta de Resolución
15019A15000268	Estimada
15019A15000269	Estimada

A proposta de resolución foi adoptada por cumprirse cos requisitos legalmente establecidos, e cos criterios e obxectivos establecidos pola Comisión Informativa de Urbanismo e Medio Rural do Concello de Carballo.

Nº Rexistro: 4222

Contido: Modificación da ordenanza

Referencia Catastral	Proposta de Resolución
5147427NH2834N	Desestimada

A proposta de resolución foi adoptada pola Comisión Informativa de Urbanismo e Medio Rural do Concello de Carballo, en sesión celebrada o 31/10/2013, segundo Acta que se incorpora neste mesmo Anexo do PXOM.

XUNTA DE GALICIA
Aprobado definitivamente por Orde da Conselleira de Medio Ambiente e Ordenación do Territorio
de data - 4 FEB. 2016
Lucía Linares Yáñez

Nº Rexistro: 4223

Contido: Cambio de clasificación

Referencia Catastral	Proposta de Resolución
15019A15500231	Parcialmente estimada

A proposta de resolución foi adoptada pola Comisión Informativa de Urbanismo e Medio Rural do Concello de Carballo, en sesión celebrada o 03/09/2013, segundo Acta que se incorpora neste mesmo Anexo do PXOM.

Nº Rexistro: 4224

Contido: Cambio de clasificación

Referencia Catastral	Proposta de Resolución
3829015NH2941S	Desestimada

A proposta de resolución foi adoptada pola Comisión Informativa de Urbanismo e Medio Rural do Concello de Carballo, en sesión celebrada o 03/10/2013, segundo Acta que se incorpora neste mesmo Anexo do PXOM.

Nº Rexistro: 4225

Contido: Cambio de clasificación

Referencia Catastral	Proposta de Resolución
15019A04000069	Desestimada

A proposta de resolución foi adoptada pola Comisión Informativa de Urbanismo e Medio Rural do Concello de Carballo, en sesión celebrada o 03/10/2013, segundo Acta que se incorpora neste mesmo Anexo do PXOM.

Nº Rexistro: 4227

Contido: Cambio de clasificación

Referencia Catastral	Proposta de Resolución
002404600NH29C	Desestimada

A proposta de resolución foi adoptada pola Comisión Informativa de Urbanismo e Medio Rural do Concello de Carballo, en sesión celebrada o 03/10/2013, segundo Acta que se incorpora neste mesmo Anexo do PXOM.

Nº Rexistro: 4228

Contido: Cambio de clasificación

Referencia Catastral	Proposta de Resolución
15019A04000016	Desestimada

A proposta de resolución foi adoptada pola Comisión Informativa de Urbanismo e Medio Rural do Concello de Carballo, en sesión celebrada o 04/10/2013, segundo Acta que se incorpora neste mesmo Anexo do PXOM.

Nº Rexistro: 4229

Contido: Cambio de clasificación

Referencia Catastral	Proposta de Resolución
15019A19200117	Desestimada

A proposta de resolución foi adoptada pola Comisión Informativa de Urbanismo e Medio Rural do Concello de Carballo, en sesión celebrada o 10/09/2013, segundo Acta que se incorpora neste mesmo Anexo do PXOM.

XUNTA DE GALICIA
Aprobado definitivamente por Orde da Conselleira de Medio Ambiente e Ordenación do Territorio
de data - 4 FEB. 2016
A xefa do servizo de Planificación Urbanística III
Lucía Linares Yáñez

APROBADO PROVISIONALMENTE
POLO PLENO
En sesión de data,
18 NOV 2015
O SECRETARIO

CONCELLO DE CARBALLO

Nº Rexistro: 4230

Contido: Cambio de clasificación

Referencia Catastral	Proposta de Resolución
15019A21200304	Desestimada
15019A21200306	Desestimada
15019A21200307	Desestimada
15019A21200331	Desestimada
15019A21200332	Desestimada
15019A21200392	Desestimada
15019A21200395	Desestimada
15019A21200401	Desestimada
15019A21200495	Estimada
15019A21200496	Desestimada
15019A21200498	Desestimada

APROBADO PROVISIONALMENTE POLO PLENO
En sesión de data,
18 NOV 2015
O SECRETARIO
CONCELLO DE CARBALLO

A proposta de resolución foi adoptada pola Comisión Informativa de Urbanismo e Medio Rural do Concello de Carballo, en sesión celebrada o 09/10/2013, segundo Acta que se incorpora neste mesmo Anexo do PXOM.

Nº Rexistro: 4231

Contido: Cambio de clasificación

Referencia Catastral	Proposta de Resolución
15019A08500295	Parcialmente estimada
15019A08500296	Estimada

A proposta de resolución foi adoptada por cumprirse parcialmente cos requisitos legalmente establecidos, e cos criterios e obxectivos establecidos pola Comisión Informativa de Urbanismo e Medio Rural do Concello de Carballo.

Nº Rexistro: 4232

Contido: Cambio de clasificación

Referencia Catastral	Proposta de Resolución
15019A07800028	Parcialmente estimada
15019A07800029	Parcialmente estimada
15019A07800030	Parcialmente estimada
15019A07800031	Parcialmente estimada
15019A07800032	Parcialmente estimada
15019A07800188	Parcialmente estimada

A proposta de resolución foi adoptada por cumprirse parcialmente cos requisitos legalmente establecidos, e cos criterios e obxectivos establecidos pola Comisión Informativa de Urbanismo e Medio Rural do Concello de Carballo.

Nº Rexistro: 4233

Contido: Cambio de clasificación

Referencia Catastral	Proposta de Resolución
15019A21200438	Estimada

A proposta de resolución foi adoptada pola Comisión Informativa de Urbanismo e Medio Rural do Concello de Carballo, en sesión celebrada o 03/10/2013, segundo Acta que se incorpora neste mesmo Anexo do PXOM.

Nº Rexistro: 4234

Contido: A parcela está incluida parcialmente na clasificación. Se solicita a súa inclusión total

Referencia Catastral	Proposta de Resolución
6865701NH2866N	Desestimada

XUNTA DE GALICIA
Aprobado definitivamente por Orde da Conselleira de Medio Ambiente e Ordenación do Territorio
A data - 4 FEB. 2016
A xefa do servizo de Planificación Urbanística III
Lucía Linares Yáñez

Contido: Cambio de clasificación

Referencia Catastral	Proposta de Resolución
15019A24100353	Desestimada

A proposta de resolución foi adoptada pola Comisión Informativa de Urbanismo e Medio Rural do Concello de Carballo, en sesión celebrada o 20/08/2013, segundo Acta que se incorpora neste mesmo Anexo do PXOM.

Nº Rexistro: 4236

Contido: Cambio de clasificación

Referencia Catastral	Proposta de Resolución
15019A05700065	Estimada

A proposta de resolución foi adoptada por cumprirse cos requisitos legalmente establecidos, e cos criterios e obxectivos establecidos pola Comisión Informativa de Urbanismo e Medio Rural do Concello de Carballo.

Nº Rexistro: 4238

Contido: A parcela está incluida parcialmente na clasificación. Se solicita a súa inclusión total

Referencia Catastral	Proposta de Resolución
001701400NH28D	Desestimada

A proposta de resolución foi adoptada pola Comisión Informativa de Urbanismo e Medio Rural do Concello de Carballo, en sesión celebrada o 03/09/2013, segundo Acta que se incorpora neste mesmo Anexo do PXOM.

Nº Rexistro: 4239

Contido: Cambio de clasificación

Referencia Catastral	Proposta de Resolución
15019A08400139	Estimada
15019A08400140	Estimada

A proposta de resolución foi adoptada pola Comisión Informativa de Urbanismo e Medio Rural do Concello de Carballo, en sesión celebrada o 16/10/2013, segundo Acta que se incorpora neste mesmo Anexo do PXOM.

Nº Rexistro: 4240

Contido: Modificación da ordenanza

Referencia Catastral	Proposta de Resolución
5542910NH2854S	Desestimada

A proposta de resolución foi adoptada pola Comisión Informativa de Urbanismo e Medio Rural do Concello de Carballo, en sesión celebrada o 13/11/2013, segundo Acta que se incorpora neste mesmo Anexo do PXOM.

Nº Rexistro: 4242

Contido: Cambio de clasificación

Referencia Catastral	Proposta de Resolución
15019A23300277	Estimada

A proposta de resolución foi adoptada por cumprirse cos requisitos legalmente establecidos, e cos criterios e obxectivos establecidos pola Comisión Informativa de Urbanismo e Medio Rural do Concello de Carballo.

Nº Rexistro: 4243

Contido: Modificación da ordenanza

Referencia Catastral	Proposta de Resolución
5943506NH2864S	Desestimada
5943507NH2864S	Desestimada
5943515NH2854S	Desestimada
5943517NH2854S	Desestimada
5943518NH2854S	Desestimada

A proposta de resolución foi adoptada pola Comisión Informativa de Urbanismo e Medio Rural do Concello de Carballo, en sesión celebrada o 31/10/2013, segundo Acta que se incorpora neste mesmo Anexo do PXOM.

Nº Rexistro: 4244

Contido: Modificación da ordenanza

Referencia Catastral	Proposta de Resolución
4449007NH2844N	Desestimada
4449008NH2844N	Desestimada

A proposta de resolución foi adoptada pola Comisión Informativa de Urbanismo e Medio Rural do Concello de Carballo, en sesión celebrada o 30/10/2013, segundo Acta que se incorpora neste mesmo Anexo do PXOM.

APROBADO PROVISIONALMENTE POLO PLENO En sesión de data, 18 NOV 2015 O SECRETARIO

CONCELLO DE CARBALLO

XUNTA DE GALICIA
Aprobado definitivamente por Orde da Conselleira de Medio Ambiente e Ordenación do Territorio
de data 4 FEB. 2016
A xefa do servizo de Planificación Urbanística III
Lucía Linares Yáñez

APROBADO PROVISIONALMENTE
POLO PLENO
En sesión de data,
18 NOV 2015
O SECRETARIO

Nº Rexistro: 4245

Contido: Modificación da ordenanza

Referencia Catastral	Proposta de Resolución
4748473NH2844N	Desestimada

A proposta de resolución foi adoptada pola Comisión Informativa de Urbanismo e Medio Rural do Concello de Carballo, en sesión celebrada o 31/10/2013, segundo Acta que se incorpora neste mesmo Anexo do PXOM.

Nº Rexistro: 4246

Contido: Cambio de clasificación

Referencia Catastral	Proposta de Resolución
15019A02300221	Desestimada

A proposta de resolución foi adoptada pola Comisión Informativa de Urbanismo e Medio Rural do Concello de Carballo, en sesións celebradas os 23/09/2013 e 13/11/2013, segundo Actas que se incorporan neste mesmo Anexo do PXOM.

Nº Rexistro: 4247

Contido: Delimitación de novo asentamento

Referencia Catastral	Proposta de Resolución
002100700NH28B	Estimada

A proposta de resolución foi adoptada por cumprirse cos requisitos legalmente establecidos, e cos criterios e obxectivos establecidos pola Comisión Informativa de Urbanismo e Medio Rural do Concello de Carballo.

Nº Rexistro: 4248

Contido: Modificación da ordenanza

Referencia Catastral	Proposta de Resolución
5542910NH2854S	Desestimada

A proposta de resolución foi adoptada pola Comisión Informativa de Urbanismo e Medio Rural do Concello de Carballo, en sesións celebradas os 06/11/2013 e 13/11/2013, segundo Actas que se incorporan neste mesmo Anexo do PXOM.

Nº Rexistro: 4249

Contido: A parcela está incluida parcialmente na clasificación. Se solicita a súa inclusión total

Referencia Catastral	Proposta de Resolución
2449302NH2824N	Parcialmente estimada

A proposta de resolución foi adoptada pola Comisión Informativa de Urbanismo e Medio Rural do Concello de Carballo, en sesión celebrada o 16/09/2013, segundo Acta que se incorpora neste mesmo Anexo do PXOM.

Nº Rexistro: 4250

Contido: Modificación da ordenanza

Referencia Catastral	Proposta de Resolución
5048213NH2844N	Estimada
5048225NH2854N	Estimada

A proposta de resolución foi adoptada por cumprirse cos requisitos legalmente establecidos, e cos criterios e obxectivos establecidos pola Comisión Informativa de Urbanismo e Medio Rural do Concello de Carballo.

Nº Rexistro: 4251

Contido: Modificación da ordenanza

Referencia Catastral	Proposta de Resolución
5250602NH2855S	Estimada

A proposta de resolución foi adoptada pola Comisión Informativa de Urbanismo e Medio Rural do Concello de Carballo, en sesión celebrada o 31/10/2013, segundo Acta que se incorpora neste mesmo Anexo do PXOM.

XUNTA DE GALICIA
Aprobado definitivamente por Orde da Conselleira de Medio Ambiente e Ordenación do Territorio
de data - 4 FEB. 2016
A xefa do servizo de Planificación Urbanística III
Lucía Linares Yáñez

Nº Rexistro: 4252

Contido: Modificación da ordenanza

Referencia Catastral	Proposta de Resolución
5250604NH2855S	Estimada

A proposta de resolución foi adoptada pola Comisión Informativa de Urbanismo e Medio Rural do Concello de Carballo, en sesión celebrada o 31/10/2013, segundo Acta que se incorpora neste mesmo Anexo do PXOM.

Nº Rexistro: 4253

Contido: A parcela está incluida parcialmente na clasificación. Se solicita a súa inclusión total

Referencia Catastral	Proposta de Resolución
5740316NH2854S	Desestimada

Contido: Modificación da ordenanza

Referencia Catastral	Proposta de Resolución
5740316NH2854S	Desestimada

Contido: Modificación das aliñacións

Referencia Catastral	Proposta de Resolución
5740316NH2854S	Desestimada

A proposta de resolución foi adoptada pola Comisión Informativa de Urbanismo e Medio Rural do Concello de Carballo, en sesión celebrada o 06/11/2013, segundo Acta que se incorpora neste mesmo Anexo do PXOM.

Nº Rexistro: 4254

Contido: Cambio de clasificación

Referencia Catastral	Proposta de Resolución
15019A00400243	Parcialmente estimada
15019A00400244	Estimada
15019A00400245	Estimada
15019A00400246	
15019A00400247	
15019A00400306	Parcialmente estimada
15019A00400307	Parcialmente estimada

A proposta de resolución foi adoptada pola Comisión Informativa de Urbanismo e Medio Rural do Concello de Carballo, en sesións celebradas os 16/09/2013 e 18/06/2013, segundo Actas que se incorporan neste mesmo Anexo do PXOM.

Nº Rexistro: 4255

Contido: Modificación da ordenanza

Referencia Catastral	Proposta de Resolución
15019A04700003	Desestimada

A proposta de resolución foi adoptada pola Comisión Informativa de Urbanismo e Medio Rural do Concello de Carballo, en sesión celebrada o 06/11/2013, segundo Acta que se incorpora neste mesmo Anexo do PXOM.

Nº Rexistro: 4256

Contido: Modificación das aliñacións

Referencia Catastral	Proposta de Resolución
001900400NH29C	Parcialmente estimada

A proposta de resolución foi adoptada pola Comisión Informativa de Urbanismo e Medio Rural do Concello de Carballo, en sesións celebradas os 03/10/2013 e 09/10/2013, segundo Actas que se incorporan neste mesmo Anexo do PXOM.

XUNTA DE GALICIA
Aprobado definitivamente por Orde da Conselleira de Medio Ambiente e Ordenación do Territorio
de data - 4 FEB. 2016
A xefa do servizo de Planificación Urbanística III
Lucía Linares Yáñez

APROBADO PROVISIONALMENTE POLO PLENO
En sesión de data,
18 NOV 2015
O SECRETARIO

Nº Rexistro: 4257

Contido: A parcela está incluida parcialmente na clasificación. Se solicita a súa inclusión total

Referencia Catastral	Proposta de Resolución
15019A02200235	Desestimada

Contido: Modificación da ordenanza

Referencia Catastral	Proposta de Resolución
15019A02200235	Desestimada

Contido: Modificación de trazados vinculantes e de Sistemas Xerais ou dotacións

Referencia Catastral	Proposta de Resolución
15019A02200235	Estimada

A proposta de resolución foi adoptada por cumprirse parcialmente cos requisitos legalmente establecidos, e cos criterios e obxectivos establecidos pola Comisión Informativa de Urbanismo e Medio Rural do Concello de Carballo.

APROBADO PROVISIONALMENTE POLO PLENO
En sesión de data,
18 NOV 2015
O SECRETARIO

Nº Rexistro: 4258

Contido: Modificación da ordenanza

Referencia Catastral	Proposta de Resolución
4943119NH2844S	Estimada
4943120NH2844S	Estimada

A proposta de resolución foi adoptada por cumprirse cos requisitos legalmente establecidos, e cos criterios e obxectivos establecidos pola Comisión Informativa de Urbanismo e Medio Rural do Concello de Carballo.

Nº Rexistro: 4259

Contido: Cambio de clasificación

Referencia Catastral	Proposta de Resolución
15019A04200288	Parcialmente estimada
2927701NH2922N	Parcialmente estimada

A proposta de resolución foi adoptada pola Comisión Informativa de Urbanismo e Medio Rural do Concello de Carballo, en sesión celebrada o 25/09/2013, segundo Acta que se incorpora neste mesmo Anexo do PXOM.

Nº Rexistro: 4260

Contido: Modificación da ordenanza

Referencia Catastral	Proposta de Resolución
6042115NH2864S	Desestimada

A proposta de resolución foi adoptada pola Comisión Informativa de Urbanismo e Medio Rural do Concello de Carballo, en sesión celebrada o 06/11/2013, segundo Acta que se incorpora neste mesmo Anexo do PXOM.

Nº Rexistro: 4261

Contido: Cambio de clasificación

Referencia Catastral	Proposta de Resolución
15019A24100346	Estimada

A proposta de resolución foi adoptada por cumprirse cos requisitos legalmente establecidos, e cos criterios e obxectivos establecidos pola Comisión Informativa de Urbanismo e Medio Rural do Concello de Carballo.

Nº Rexistro: 4262

Contido: Modificación da ordenanza

Referencia Catastral	Proposta de Resolución
5641231NH2854S	Desestimada

A proposta de resolución foi adoptada pola Comisión Informativa de Urbanismo e Medio Rural do Concello de Carballo, en sesión celebrada o 06/11/2013, segundo Acta que se incorpora neste mesmo Anexo do PXOM.

XUNTA DE GALICIA
Aprobado definitivamente por Orde da Conselleira de Medio Ambiente e Ordenación do Territorio
de data - 4 FEB. 2016
A xefa do servizo de Planificación Urbanística III
Lucía Linares Yáñez

Nº Rexistro: 4263

Contido: A parcela está incluida parcialmente na clasificación. Se solicita a súa inclusión total

Referencia Catastral	Proposta de Resolución
6063001NH2766S	Desestimada

A proposta de resolución foi adoptada pola Comisión Informativa de Urbanismo e Medio Rural do Concello de Carballo, en sesión celebrada o 03/09/2013, segundo Acta que se incorpora neste mesmo Anexo do PXOM.

Nº Rexistro: 4264

Contido: Cambio de clasificación

Referencia Catastral	Proposta de Resolución
15019A09400258	Desestimada
15019A09400259	Parcialmente estimada

A proposta de resolución foi adoptada pola Comisión Informativa de Urbanismo e Medio Rural do Concello de Carballo, en sesión celebrada o 16/09/2013, segundo Acta que se incorpora neste mesmo Anexo do PXOM.

Nº Rexistro: 4265

Contido: Modificación da ordenanza

Referencia Catastral	Proposta de Resolución
5641238NH2854S	Desestimada

A proposta de resolución foi adoptada pola Comisión Informativa de Urbanismo e Medio Rural do Concello de Carballo, en sesión celebrada o 06/11/2013, segundo Acta que se incorpora neste mesmo Anexo do PXOM.

Nº Rexistro: 4266

Contido: Cambio de clasificación

Referencia Catastral	Proposta de Resolución
15019A11900040	Desestimada

A proposta de resolución foi adoptada pola Comisión Informativa de Urbanismo e Medio Rural do Concello de Carballo, en sesión celebrada o 16/09/2013, segundo Acta que se incorpora neste mesmo Anexo do PXOM.

Nº Rexistro: 4267

Contido: Cambio de clasificación

Referencia Catastral	Proposta de Resolución
15019A11900046	Estimada

A proposta de resolución foi adoptada por cumprirse cos requisitos legalmente establecidos, e cos criterios e obxectivos establecidos pola Comisión Informativa de Urbanismo e Medio Rural do Concello de Carballo.

Nº Rexistro: 4268

Contido: Modificación da ordenanza

Referencia Catastral	Proposta de Resolución
5641239NH2854S	Desestimada

A proposta de resolución foi adoptada pola Comisión Informativa de Urbanismo e Medio Rural do Concello de Carballo, en sesión celebrada o 06/11/2013, segundo Acta que se incorpora neste mesmo Anexo do PXOM.

Nº Rexistro: 4269

Contido: Cambio de clasificación

Referencia Catastral	Proposta de Resolución
7057105NH2865N	Desestimada

A proposta de resolución foi adoptada pola Comisión Informativa de Urbanismo e Medio Rural do Concello de Carballo, en sesións celebradas os 10/07/2013 e 28/08/2013, segundo Actas que se incorporan neste mesmo Anexo do PXOM.

XUNTA DE GALICIA
Aprobado definitivamente por Orde da Conselleira de Medio Ambiente e Ordenación do Territorio
de data - 4 FEB. 2016
A xefa do servizo de Planificación Urbanística III
Lucía Linares Yáñez

APROBADO PROVISIONALMENTE POLO PLENO
En sesión de data,
18 NOV 2015
O SECRETARIO

Nº Rexistro: 4270

Contido: Cambio de clasificación

Referencia Catastral	Proposta de Resolución
15019A07300240	Estimada
15019A07300252	Estimada

A proposta de resolución foi adoptada por cumprirse cos requisitos legalmente establecidos, e cos criterios e obxectivos establecidos pola Comisión Informativa de Urbanismo e Medio Rural do Concello de Carballo.

Nº Rexistro: 4271

Contido: A parcela está incluida parcialmente na clasificación. Se solicita a súa inclusión total

Referencia Catastral	Proposta de Resolución
7057111NH2865N	Estimada

A proposta de resolución foi adoptada pola Comisión Informativa de Urbanismo e Medio Rural do Concello de Carballo, en sesión celebrada o 28/08/2013, segundo Acta que se incorpora neste mesmo Anexo do PXOM.

APROBADO PROVISIONALMENTE POLO PLENO
En sesión de data,
18 NOV. 2015
O SECRETARIO

Nº Rexistro: 4272

Contido: Cambio de clasificación

Referencia Catastral	Proposta de Resolución
000600200NH27H	Desestimada

A proposta de resolución foi adoptada por non cumprirse cos requisitos legalmente establecidos, e cos criterios e obxectivos establecidos pola Comisión Informativa de Urbanismo e Medio Rural do Concello de Carballo.

Nº Rexistro: 4273

Contido: Modificación da ordenanza

Referencia Catastral	Proposta de Resolución
5245601NH2854N	Desestimada

A proposta de resolución foi adoptada pola Comisión Informativa de Urbanismo e Medio Rural do Concello de Carballo, en sesión celebrada o 31/10/2013, segundo Acta que se incorpora neste mesmo Anexo do PXOM.

Nº Rexistro: 4274

Contido: Modificación da ordenanza

Referencia Catastral	Proposta de Resolución
5144306NH2854N	Desestimada
5144307NH2854N	Desestimada
5144331NH2854N	Desestimada

A proposta de resolución foi adoptada pola Comisión Informativa de Urbanismo e Medio Rural do Concello de Carballo, en sesión celebrada o 31/10/2013, segundo Acta que se incorpora neste mesmo Anexo do PXOM.

Nº Rexistro: 4275

Contido: Cambio de clasificación

Referencia Catastral	Proposta de Resolución
001201400NH28D	Estimada

A proposta de resolución foi adoptada por cumprirse cos requisitos legalmente establecidos, e cos criterios e obxectivos establecidos pola Comisión Informativa de Urbanismo e Medio Rural do Concello de Carballo.

Nº Rexistro: 4276

Contido: Cambio de clasificación

Referencia Catastral	Proposta de Resolución
15019A04500063	Desestimada

A proposta de resolución foi adoptada pola Comisión Informativa de Urbanismo e Medio Rural do Concello de Carballo, en sesión celebrada o 25/09/2013, segundo Acta que se incorpora neste mesmo Anexo do PXOM.

XUNTA DE GALICIA
Aprobado definitivamente por Orde da Conselleira de Medio Ambiente e Ordenación do Territorio
de data - 4 FEB. 2016
A xefa do servizo de Planificación Urbanística III
Lucía Linares Yáñez

Nº Rexistro: 4277

Contido: Cambio de clasificación

Referencia Catastral	Proposta de Resolución
001201200NH28D	Estimada
15019A06500044	Estimada

A proposta de resolución foi adoptada por cumprirse cos requisitos legalmente establecidos, e cos criterios e obxectivos establecidos pola Comisión Informativa de Urbanismo e Medio Rural do Concello de Carballo.

Nº Rexistro: 4278

Contido: Cambio de clasificación

Referencia Catastral	Proposta de Resolución
15019A24100378	Desestimada

A proposta de resolución foi adoptada pola Comisión Informativa de Urbanismo e Medio Rural do Concello de Carballo, en sesión celebrada o 20/08/2013, segundo Acta que se incorpora neste mesmo Anexo do PXOM.

Nº Rexistro: 4279

Contido: Cambio de clasificación

Referencia Catastral	Proposta de Resolución
001201600NH28D	Estimada

A proposta de resolución foi adoptada por cumprirse cos requisitos legalmente establecidos, e cos criterios e obxectivos establecidos pola Comisión Informativa de Urbanismo e Medio Rural do Concello de Carballo.

Nº Rexistro: 4280

Contido: Cambio de clasificación

Referencia Catastral	Proposta de Resolución
15019A04200205	Desestimada
15019A04200206	Desestimada

A proposta de resolución foi adoptada pola Comisión Informativa de Urbanismo e Medio Rural do Concello de Carballo, en sesión celebrada o 03/10/2013, segundo Acta que se incorpora neste mesmo Anexo do PXOM.

Nº Rexistro: 4281

Contido: A parcela está incluida parcialmente na clasificación. Se solicita a súa inclusión total

Referencia Catastral	Proposta de Resolución
7269501NH2876N	Estimada

A proposta de resolución foi adoptada pola Comisión Informativa de Urbanismo e Medio Rural do Concello de Carballo, en sesión celebrada o 20/08/2013, segundo Acta que se incorpora neste mesmo Anexo do PXOM.

Nº Rexistro: 4282

Contido: Cambio de clasificación

Referencia Catastral	Proposta de Resolución
15019A06500158	Estimada

A proposta de resolución foi adoptada por cumprirse cos requisitos legalmente establecidos, e cos criterios e obxectivos establecidos pola Comisión Informativa de Urbanismo e Medio Rural do Concello de Carballo.

XUNTA DE GALICIA
Aprobado definitivamente por Orde da Conselleira de Medio Ambiente e Ordenación do Territorio
de data - 4 FEB. 2016
A xefa do servizo de Planificación Urbanística III
Lucia Linares Yáñez

APROBADO PROVISIONALMENTE POLO PLENO
En sesión de data,
18 NOV 2015
O SECRETARIO
CONCELLO DE CARBALLO

Nº Rexistro: 4283

Contido: Cambio de clasificación

Referencia Catastral	Proposta de Resolución
001500500NH29D	Parcialmente estimada
15019A19400740	Desestimada
15019A19400744	Desestimada
15019A19400747	Desestimada
15019A19400981	Parcialmente estimada
15019A20800044	Desestimada
15019A20800052	Desestimada
15019A20800054	Desestimada
8931901NH2993S	Parcialmente estimada
8931902NH2993S	Desestimada
8931907NH2983S	Parcialmente estimada
8931908NH2983S	Parcialmente estimada
9133102NH2993S	Estimada
9133107NH2993S	Parcialmente estimada
9133108NH2993S	Estimada

APROBADO PROVISIONALMENTE POLO PLENO
En sesión de data,
18 NOV 2015
O SECRETARIO

A proposta de resolución foi adoptada pola Comisión Informativa de Urbanismo e Medio Rural do Concello de Carballo, en sesións celebradas os 12/09/2013 e 16/09/2013, segundo Actas que se incorporan neste mesmo Anexo do PXOM.

Nº Rexistro: 4284

Contido: Cambio de clasificación

Referencia Catastral	Proposta de Resolución
001201700NH28D	Estimada

A proposta de resolución foi adoptada por cumprirse cos requisitos legalmente establecidos, e cos criterios e obxectivos establecidos pola Comisión Informativa de Urbanismo e Medio Rural do Concello de Carballo.

Nº Rexistro: 4285

Contido: Cambio de clasificación

Referencia Catastral	Proposta de Resolución
15019A13800071	Desestimada

A proposta de resolución foi adoptada pola Comisión Informativa de Urbanismo e Medio Rural do Concello de Carballo, en sesión celebrada o 30/07/2013, segundo Acta que se incorpora neste mesmo Anexo do PXOM.

Nº Rexistro: 4286

Contido: Modificación da ordenanza

Referencia Catastral	Proposta de Resolución
5243101NH2854S	Desestimada
5243102NH2854S	Desestimada
5243103NH2854S	Desestimada
5243104NH2854S	Desestimada

A proposta de resolución foi adoptada pola Comisión Informativa de Urbanismo e Medio Rural do Concello de Carballo, en sesión celebrada o 31/10/2013, segundo Acta que se incorpora neste mesmo Anexo do PXOM.

Nº Rexistro: 4287

Contido: Modificación da ordenanza

Referencia Catastral	Proposta de Resolución
5342307NH2854S	Estimada

XUNTA DE GALICIA
Aprobado definitivamente por Orde da Conselleira de Medio Ambiente e Ordenación do Territorio
de data - 4 FEB. 2016
A xefa do servizo de Planificación Urbanística III
Lucía Linares Yáñez

A proposta de resolución foi adoptada pola Comisión Informativa de Urbanismo e Medio Rural do Concello de Carballo, en sesión celebrada o 31/10/2013, segundo Acta que se incorpora neste mesmo Anexo do PXOM.

Nº Rexistro: 4288

Contido: A parcela está incluida parcialmente na clasificación. Se solicita a súa inclusión total

Referencia Catastral	Proposta de Resolución
000100100NH28C	Parcialmente estimada

Contido: Modificación da cartografía

Referencia Catastral	Proposta de Resolución
0	Desestimada

Contido: Outras

Referencia Catastral	Proposta de Resolución
000100100NH28C	Parcialmente estimada

A proposta de resolución foi adoptada pola Comisión Informativa de Urbanismo e Medio Rural do Concello de Carballo, en sesión celebrada o 16/09/2013, segundo Acta que se incorpora neste mesmo Anexo do PXOM.

Nº Rexistro: 4289

Contido: Modificación da ordenanza

Referencia Catastral	Proposta de Resolución
5439701NH2853N	Desestimada
5439702NH2853N	Desestimada
5440109NH2853N	Desestimada
5440110NH2854S	Desestimada
5440713NH2853N	Desestimada

APROBADO PROVISIONALMENTE POLO PLENO En sesión de data, 18 NOV 2015 O SECRETARIO

A proposta de resolución foi adoptada pola Comisión Informativa de Urbanismo e Medio Rural do Concello de Carballo, en sesión celebrada o 06/11/2013, segundo Acta que se incorpora neste mesmo Anexo do PXOM.

Nº Rexistro: 4290

Contido: Delimitación de novo asentamento

Referencia Catastral	Proposta de Resolución
15019A23500042	Desestimada

A proposta de resolución foi adoptada pola Comisión Informativa de Urbanismo e Medio Rural do Concello de Carballo, en sesión celebrada o 14/11/2013, segundo Acta que se incorpora neste mesmo Anexo do PXOM.

Nº Rexistro: 4291

Contido: Cambio de clasificación

Referencia Catastral	Proposta de Resolución
15019A13900177	Desestimada

A proposta de resolución foi adoptada pola Comisión Informativa de Urbanismo e Medio Rural do Concello de Carballo, en sesións celebradas os 30/07/2013 e 14/11/2013, segundo Actas que se incorporan neste mesmo Anexo do PXOM.

Nº Rexistro: 4292

Contido: Cambio de clasificación

Referencia Catastral	Proposta de Resolución
15019A04000032	Desestimada
15019A04000033	Desestimada
15019A04000034	Desestimada

A proposta de resolución foi adoptada pola Comisión Informativa de Urbanismo e Medio Rural do Concello de Carballo, en sesión celebrada o 03/10/2013, segundo Acta que se incorpora neste mesmo Anexo do PXOM.

Nº Rexistro: 4293

Contido: Cambio de clasificación

Referencia Catastral	Proposta de Resolución
15019A21200298	Desestimada

XUNTA DE GALICIA Aprobado definitivamente por Orde da Conselleira de Medio Ambiente e Ordenación do Territorio de data - 4 FEB. 2016 A xefa do servizo de Planificación Urbanística III Lucia Linares Yáñez

A proposta de resolución foi adoptada por non cumprirse cos requisitos legalmente establecidos, e cos criterios e obxectivos establecidos pola Comisión Informativa de Urbanismo e Medio Rural do Concello de Carballo.

Nº Rexistro: 4294

Contido: Modificación da ordenanza

Referencia Catastral	Proposta de Resolución
6161109NH2866S	Desestimada
6161109NH2866S	Estimada

A proposta de resolución foi adoptada pola Comisión Informativa de Urbanismo e Medio Rural do Concello de Carballo, en sesións celebradas os 24/10/2013 e 30/10/2013, segundo Actas que se incorporan neste mesmo Anexo do PXOM.

Nº Rexistro: 4295

Contido: Modificación da ordenanza

Referencia Catastral	Proposta de Resolución
5958601NH2855N	Desestimada

Contido: Modificación das aliñacións

Referencia Catastral	Proposta de Resolución
5958601NH2855N	Desestimada

A proposta de resolución foi adoptada pola Comisión Informativa de Urbanismo e Medio Rural do Concello de Carballo, en sesións celebradas os 24/10/2013, 30/10/2013 e 07/11/2013, segundo Actas que se incorporan neste mesmo Anexo do PXOM.

APROBADO PROVISIONALMENTE POLO PLENO
En sesión de data, 18 NOV 2015
O SECRETARIO
CONCELLO DE CARBALLO

Nº Rexistro: 4296

Contido: Modificación das aliñacións

Referencia Catastral	Proposta de Resolución
3317404NH2931N	Parcialmente estimada

A proposta de resolución foi adoptada por cumprirse parcialmente cos requisitos legalmente establecidos, e cos criterios e obxectivos establecidos pola Comisión Informativa de Urbanismo e Medio Rural do Concello de Carballo.

Nº Rexistro: 4297

Contido: Modificación da ordenanza

Referencia Catastral	Proposta de Resolución
5958402NH2855N	Desestimada
5958402NH2855N	Estimada
5958403NH2855N	Desestimada
5958403NH2855N	Estimada

Contido: Modificación das aliñacións

Referencia Catastral	Proposta de Resolución
5958402NH2855N	Desestimada
5958403NH2855N	Desestimada

XUNTA DE GALICIA
Aprobado definitivamente por Orde da Conselleira de Medio Ambiente e Ordenación do Territorio
de data - 4 FEB. 2016
A xefa do servizo de Planificación Urbanística III
Lucía Linares Yáñez

A proposta de resolución foi adoptada pola Comisión Informativa de Urbanismo e Medio Rural do Concello de Carballo, en sesións celebradas os 24/10/2013 e 30/10/2013, segundo Actas que se incorporan neste mesmo Anexo do PXOM.

Nº Rexistro: 4298

Contido: Cambio de clasificación

Referencia Catastral	Proposta de Resolución
002501200NH29D	Estimada

A proposta de resolución foi adoptada por cumprirse cos requisitos legalmente establecidos, e cos criterios e obxectivos establecidos pola Comisión Informativa de Urbanismo e Medio Rural do Concello de Carballo.

Nº Rexistro: 4299

Contido: A parcela está incluida parcialmente na clasificación. Se solicita a súa inclusión total

Referencia Catastral	Proposta de Resolución
15019A06800216	Parcialmente estimada

A proposta de resolución foi adoptada pola Comisión Informativa de Urbanismo e Medio Rural do Concello de Carballo, en sesión celebrada o 30/07/2013, segundo Acta que se incorpora neste mesmo Anexo do PXOM.

Nº Rexistro: 4300

Contido: Modificación da ordenanza

Referencia Catastral	Proposta de Resolución
5057712NH2855N	Desestimada
5057715NH2855N	Desestimada

Contido: Modificación das aliñacións

Referencia Catastral	Proposta de Resolución
5057712NH2855N	Estimada
5057715NH2855N	Estimada

A proposta de resolución foi adoptada pola Comisión Informativa de Urbanismo e Medio Rural do Concello de Carballo, en sesión celebrada o 24/10/2013, segundo Acta que se incorpora neste mesmo Anexo do PXOM.

Nº Rexistro: 4301

Contido: Cambio de clasificación

Referencia Catastral	Proposta de Resolución
15019A23900111	Desestimada
15019A23900306	Desestimada
15019A23900307	Desestimada

A proposta de resolución foi adoptada pola Comisión Informativa de Urbanismo e Medio Rural do Concello de Carballo, en sesións celebradas os 10/10/2013 e 07/11/2013, segundo Actas que se incorporan neste mesmo Anexo do PXOM.

APROBADO PROVISIONALMENTE POLO PLENO
En sesión de data
18 NOV 2015
O SECRETARIO
CONCELLO DE CARBALLO

Nº Rexistro: 4302

Contido: Modificación da ordenanza

Referencia Catastral	Proposta de Resolución
5247806NH2854N	Estimada
5247807NH2854N	Estimada

A proposta de resolución foi adoptada pola Comisión Informativa de Urbanismo e Medio Rural do Concello de Carballo, en sesión celebrada o 31/10/2013, segundo Acta que se incorpora neste mesmo Anexo do PXOM.

Nº Rexistro: 4303

Contido: Cambio de clasificación

Referencia Catastral	Proposta de Resolución
15019A21200067	Estimada

A proposta de resolución foi adoptada por cumprirse cos requisitos legalmente establecidos, e cos criterios e obxectivos establecidos pola Comisión Informativa de Urbanismo e Medio Rural do Concello de Carballo.

Nº Rexistro: 4304

Contido: Cambio de clasificación

Referencia Catastral	Proposta de Resolución
15019A21500235	Desestimada
15019A21500236	Desestimada

A proposta de resolución foi adoptada pola Comisión Informativa de Urbanismo e Medio Rural do Concello de Carballo, en sesión celebrada o 13/11/2013, segundo Acta que se incorpora neste mesmo Anexo do PXOM.

Nº Rexistro: 4305

Contido: Cambio de clasificación

Referencia Catastral	Proposta de Resolución
4451223NH2845S	Estimada

A proposta de resolución foi adoptada pola Comisión Informativa de Urbanismo e Medio Rural do Concello de Carballo, en sesión celebrada o 17/10/2013, segundo Acta que se incorpora neste mesmo Anexo do PXOM.

XUNTA DE GALICIA
Aprobado definitivamente por Orde da Conselleira de Medio Ambiente e Ordenación do Territorio
de data - 4 FEB. 2016
A xefa do servizo de Planificación Urbanística III
Lucía Linares Yáñez

Nº Rexistro: 4306

Contido: Cambio de clasificación

Referencia Catastral	Proposta de Resolución
5138428NH2853N	Desestimada

A proposta de resolución foi adoptada pola Comisión Informativa de Urbanismo e Medio Rural do Concello de Carballo, en sesión celebrada o 16/10/2013, segundo Acta que se incorpora neste mesmo Anexo do PXOM.

Nº Rexistro: 4307

Contido: Modificación das aliñacións

Referencia Catastral	Proposta de Resolución
5138428NH2853N	Estimada

A proposta de resolución foi adoptada pola Comisión Informativa de Urbanismo e Medio Rural do Concello de Carballo, en sesión celebrada o 13/11/2013, segundo Acta que se incorpora neste mesmo Anexo do PXOM.

Nº Rexistro: 4308

Contido: Cambio de clasificación

Referencia Catastral	Proposta de Resolución
7433502NH2873S	Estimada

A proposta de resolución foi adoptada por cumprirse cos requisitos legalmente establecidos, e cos criterios e obxectivos establecidos pola Comisión Informativa de Urbanismo e Medio Rural do Concello de Carballo.

Nº Rexistro: 4309

Contido: Modificación da ordenanza

Referencia Catastral	Proposta de Resolución
5740320NH2854S	Desestimada

A proposta de resolución foi adoptada pola Comisión Informativa de Urbanismo e Medio Rural do Concello de Carballo, en sesión celebrada o 06/11/2013, segundo Acta que se incorpora neste mesmo Anexo do PXOM.

Nº Rexistro: 4310

Contido: Cambio de clasificación

Referencia Catastral	Proposta de Resolución
5248701NH2854N	Desestimada

Contido: Modificación da ordenanza

Referencia Catastral	Proposta de Resolución
5248701NH2854N	Estimada

A proposta de resolución foi adoptada pola Comisión Informativa de Urbanismo e Medio Rural do Concello de Carballo, en sesións celebradas os 31/10/2013, 07/11/2013 e 13/11/2013, segundo Actas que se incorporan neste mesmo Anexo do PXOM.

Nº Rexistro: 4311

Contido: Modificación das aliñacións

Referencia Catastral	Proposta de Resolución
5248709NH2854N	Estimada

A proposta de resolución foi adoptada pola Comisión Informativa de Urbanismo e Medio Rural do Concello de Carballo, en sesión celebrada o 07/11/2013, segundo Acta que se incorpora neste mesmo Anexo do PXOM.

Nº Rexistro: 4312

Contido: Cambio de clasificación

Referencia Catastral	Proposta de Resolución
15019A21200399	Estimada
15019A21200400	Estimada
15019A21200486	Estimada

A proposta de resolución foi adoptada pola Comisión Informativa de Urbanismo e Medio Rural do Concello de Carballo, en sesión celebrada o 09/10/2013, segundo Acta que se incorpora neste mesmo Anexo do PXOM.

APROBADO PROVISIONALMENTE
POLO PLENO
En sesión de data,
18 NOV 2015
O SECRETARIO

XUNTA DE GALICIA
Aprobado definitivamente por Orde da Conselleira de Medio Ambiente e Ordenación do Territorio
de data - 4 FEB. 2016
A xefa do servizo de Planificación Urbanística III

Nº Rexistro: 4313

Contido: Cambio de clasificación

Referencia Catastral	Proposta de Resolución
15019A00100039	Desestimada

A proposta de resolución foi adoptada pola Comisión Informativa de Urbanismo e Medio Rural do Concello de Carballo, en sesión celebrada o 10/10/2013, segundo Acta que se incorpora neste mesmo Anexo do PXOM.

Nº Rexistro: 4314

Contido: Modificación de trazados vinculantes e de Sistemas Xerais ou dotacións

Referencia Catastral	Proposta de Resolución
5250621NH2854N	Desestimada

A proposta de resolución foi adoptada pola Comisión Informativa de Urbanismo e Medio Rural do Concello de Carballo, en sesións celebradas os 07/11/2013, 13/11/2013 e 14/11/2013, segundo Actas que se incorporan neste mesmo Anexo do PXOM.

APROBADO PROVISIONALMENTE POLO PLENO En sesión de data 18 NOV 2015 O SECRETARIO CONCELLO DE CARBALLO

Nº Rexistro: 4315

Contido: Cambio de clasificación

Referencia Catastral	Proposta de Resolución
15019A18000001	Desestimada

A proposta de resolución foi adoptada por non cumprirse cos requisitos legalmente establecidos, e cos criterios e obxectivos establecidos pola Comisión Informativa de Urbanismo e Medio Rural do Concello de Carballo.

Nº Rexistro: 4316

Contido: Cambio de clasificación

Referencia Catastral	Proposta de Resolución
15019A17800102	Estimada
15019A17900316	Estimada

A proposta de resolución foi adoptada pola Comisión Informativa de Urbanismo e Medio Rural do Concello de Carballo, en sesión celebrada o 30/07/2013, segundo Acta que se incorpora neste mesmo Anexo do PXOM.

Nº Rexistro: 4317

Contido: Modificación da cartografía

Referencia Catastral	Proposta de Resolución
0	Desestimada

Contido: Modificación na delimitación dos contornos de protección dos bens incluidos no catálogo

Referencia Catastral	Proposta de Resolución
002100300NH39C	Desestimada

A proposta de resolución foi adoptada por non cumprirse cos requisitos legalmente establecidos, e cos criterios e obxectivos establecidos pola Comisión Informativa de Urbanismo e Medio Rural do Concello de Carballo.

XUNTA DE GALICIA Aprobado definitivamente por Orde da Conselleira de Medio Ambiente e Ordenación do Territorio de data - 4 FEB. 2016 A xefa do servizo de Planificación Urbanística III Lucía Linares Yáñez

Nº Rexistro: 4318

Contido: Cambio de clasificación

Referencia Catastral	Proposta de Resolución
002501400NH29C	Desestimada
15019A21200511	Desestimada

A proposta de resolución foi adoptada pola Comisión Informativa de Urbanismo e Medio Rural do Concello de Carballo, en sesión celebrada o 09/10/2013, segundo Acta que se incorpora neste mesmo Anexo do PXOM.

Nº Rexistro: 4319

Contido: Cambio de clasificación

Referencia Catastral	Proposta de Resolución
000600400NH37E	Desestimada

A proposta de resolución foi adoptada pola Comisión Informativa de Urbanismo e Medio Rural do Concello de Carballo, en sesión celebrada o 12/09/2013, segundo Acta que se incorpora neste mesmo Anexo do PXOM.

Nº Rexistro: 4320

Contido: A parcela está incluida parcialmente na clasificación. Se solicita a súa inclusión total

Referencia Catastral	Proposta de Resolución
0534201NH3903S	Desestimada

Contido: Modificación da cartografía

Referencia Catastral	Proposta de Resolución
0534201NH3903S	Desestimada

A proposta de resolución foi adoptada pola Comisión Informativa de Urbanismo e Medio Rural do Concello de Carballo, en sesión celebrada o 10/09/2013, segundo Acta que se incorpora neste mesmo Anexo do PXOM.

APROBADO PROVISIONALMENTE POLO PLENO
En sesión de data 16 NOV 2015
O SECRETARIO

Nº Rexistro: 4321

Contido: Modificación da ordenanza

Referencia Catastral	Proposta de Resolución
6042101NH2864S	Desestimada

Contido: Modificación das aliñacións

Referencia Catastral	Proposta de Resolución
6240344NH2864S	Desestimada

A proposta de resolución foi adoptada pola Comisión Informativa de Urbanismo e Medio Rural do Concello de Carballo, en sesións celebradas os 07/11/2013 e 31/10/2013, segundo Actas que se incorporan neste mesmo Anexo do PXOM.

Nº Rexistro: 4322

Contido: Modificación de trazados vinculantes e de Sistemas Xerais ou dotacións

Referencia Catastral	Proposta de Resolución
000100200NH28E	Estimada

A proposta de resolución foi adoptada pola Comisión Informativa de Urbanismo e Medio Rural do Concello de Carballo, en sesión celebrada o 03/09/2013, segundo Acta que se incorpora neste mesmo Anexo do PXOM.

Nº Rexistro: 4323

Contido: Cambio de clasificación

Referencia Catastral	Proposta de Resolución
15019A21500228	Parcialmente estimada

A proposta de resolución foi adoptada por cumprirse parcialmente cos requisitos legalmente establecidos, e cos criterios e obxectivos establecidos pola Comisión Informativa de Urbanismo e Medio Rural do Concello de Carballo.

Nº Rexistro: 4324

Contido: Modificación da cartografía

Referencia Catastral	Proposta de Resolución
15019A06500168	Estimada

A proposta de resolución foi adoptada pola Comisión Informativa de Urbanismo e Medio Rural do Concello de Carballo, en sesión celebrada o 03/09/2013, segundo Acta que se incorpora neste mesmo Anexo do PXOM.

Nº Rexistro: 4325

Contido: Modificación da cartografía

Referencia Catastral	Proposta de Resolución
15019A06500171	Estimada

XUNTA DE GALICIA
Aprobado definitivamente por Orde da Conselleira de Medio Ambiente e Ordenación do Territorio
de data - 4 FEB. 2016
A Xefa de Servizo de Planificación
Lucía Linares Yáñez

A proposta de resolución foi adoptada pola Comisión Informativa de Urbanismo e Medio Rural do Concello de Carballo, en sesión celebrada o 03/09/2013, segundo Acta que se incorpora neste mesmo Anexo do PXOM.

Nº Rexistro: 4326

Contido: Cambio de clasificación

Referencia Catastral	Proposta de Resolución
15019A01700191	Parcialmente estimada

A proposta de resolución foi adoptada pola Comisión Informativa de Urbanismo e Medio Rural do Concello de Carballo, en sesión celebrada o 16/09/2013, segundo Acta que se incorpora neste mesmo Anexo do PXOM.

Nº Rexistro: 4327

Contido: Modificación da cartografía

Referencia Catastral	Proposta de Resolución
15019A06500172	Estimada

A proposta de resolución foi adoptada pola Comisión Informativa de Urbanismo e Medio Rural do Concello de Carballo, en sesión celebrada o 03/09/2013, segundo Acta que se incorpora neste mesmo Anexo do PXOM.

Nº Rexistro: 4328

Contido: Cambio de clasificación

Referencia Catastral	Proposta de Resolución
15019A04000250	Desestimada

A proposta de resolución foi adoptada pola Comisión Informativa de Urbanismo e Medio Rural do Concello de Carballo, en sesión celebrada o 03/10/2013, segundo Acta que se incorpora neste mesmo Anexo do PXOM.

Nº Rexistro: 4329

Contido: Modificación da cartografía

Referencia Catastral	Proposta de Resolución
15019A06500170	Estimada

A proposta de resolución foi adoptada pola Comisión Informativa de Urbanismo e Medio Rural do Concello de Carballo, en sesión celebrada o 03/09/2013, segundo Acta que se incorpora neste mesmo Anexo do PXOM.

Nº Rexistro: 4330

Contido: Cambio de clasificación

Referencia Catastral	Proposta de Resolución
001401300NH28G	Desestimada
15019A02900153	Desestimada
15019A02900154	Desestimada
15019A02900155	Desestimada

A proposta de resolución foi adoptada por non cumprirse cos requisitos legalmente establecidos, e cos criterios e obxectivos establecidos pola Comisión Informativa de Urbanismo e Medio Rural do Concello de Carballo.

APROBADO PROVISIONALMENTE POLO PLENO En sesión de data, 18 NOV 2015 O SECRETARIO

Nº Rexistro: 4331

Contido: Modificación da cartografía

Referencia Catastral	Proposta de Resolución
15019A06500169	Estimada

A proposta de resolución foi adoptada pola Comisión Informativa de Urbanismo e Medio Rural do Concello de Carballo, en sesión celebrada o 03/09/2013, segundo Acta que se incorpora neste mesmo Anexo do PXOM.

Nº Rexistro: 4332

Contido: Delimitación de novo asentamento

Referencia Catastral	Proposta de Resolución
15019A23900264	Parcialmente estimada

A proposta de resolución foi adoptada pola Comisión Informativa de Urbanismo e Medio Rural do Concello de Carballo, en sesións celebradas os 23/09/2013 e 13/11/2013, segundo Actas que se incorporan neste mesmo Anexo do PXOM.

Nº Rexistro: 4333

Contido: A parcela está incluida parcialmente na clasificación. Se solicita a súa inclusión total

Referencia Catastral	Proposta de Resolución
15019A13000608	Desestimada

Contido: Modificación da cartografía

Referencia Catastral	Proposta de Resolución
15019A13000608	Desestimada

A proposta de resolución foi adoptada por non cumprirse cos requisitos legalmente establecidos, e cos criterios e obxectivos establecidos pola Comisión Informativa de Urbanismo e Medio Rural do Concello de Carballo.

XUNTA DE GALICIA
Aprobado definitivamente por Orde da Conselleira de Medio Ambiente e Ordenación do Territorio
de data - 4 FEB 2016
A xefa do servizo de Planificación Urbanística III
Lucía Linares Yáñez

Nº Rexistro: 4334

Contido: Modificación da ordenanza

Referencia Catastral	Proposta de Resolución
4940204NH2844S	Desestimada

A proposta de resolución foi adoptada pola Comisión Informativa de Urbanismo e Medio Rural do Concello de Carballo, en sesión celebrada o 06/11/2013, segundo Acta que se incorpora neste mesmo Anexo do PXOM.

APROBADO PROVISIONALMENTE POLO PLENO En sesión de data, 18 NOV 2015 O SECRETARIO

Nº Rexistro: 4335

Contido: Cambio de clasificación

Referencia Catastral	Proposta de Resolución
15019A08300215	Desestimada

A proposta de resolución foi adoptada por non cumprirse cos requisitos legalmente establecidos, e cos criterios e obxectivos establecidos pola Comisión Informativa de Urbanismo e Medio Rural do Concello de Carballo.

Nº Rexistro: 4336

Contido: Modificación da ordenanza

Referencia Catastral	Proposta de Resolución
4940205NH2844S	Desestimada

A proposta de resolución foi adoptada pola Comisión Informativa de Urbanismo e Medio Rural do Concello de Carballo, en sesión celebrada o 06/11/2013, segundo Acta que se incorpora neste mesmo Anexo do PXOM.

Nº Rexistro: 4337

Contido: Modificación da ordenanza

Referencia Catastral	Proposta de Resolución
4940207NH2844S	Desestimada

A proposta de resolución foi adoptada pola Comisión Informativa de Urbanismo e Medio Rural do Concello de Carballo, en sesión celebrada o 06/11/2013, segundo Acta que se incorpora neste mesmo Anexo do PXOM.

Nº Rexistro: 4338

Contido: Modificación da ordenanza

Referencia Catastral	Proposta de Resolución
4746324NH2844N	Desestimada

A proposta de resolución foi adoptada pola Comisión Informativa de Urbanismo e Medio Rural do Concello de Carballo, en sesión celebrada o 31/10/2013, segundo Acta que se incorpora neste mesmo Anexo do PXOM.

Nº Rexistro: 4339

Contido: Modificación da ordenanza

Referencia Catastral	Proposta de Resolución
4941755NH2844S	Desestimada

A proposta de resolución foi adoptada pola Comisión Informativa de Urbanismo e Medio Rural do Concello de Carballo, en sesión celebrada o 06/11/2013, segundo Acta que se incorpora neste mesmo Anexo do PXOM.

Nº Rexistro: 4340

Contido: Modificación da ordenanza

Referencia Catastral	Proposta de Resolución
5342306NH2854S	Estimada

A proposta de resolución foi adoptada pola Comisión Informativa de Urbanismo e Medio Rural do Concello de Carballo, en sesión celebrada o 31/10/2013, segundo Acta que se incorpora neste mesmo Anexo do PXOM.

Nº Rexistro: 4341

Contido: Modificación da ordenanza

Referencia Catastral	Proposta de Resolución
4940206NH2844S	Desestimada

A proposta de resolución foi adoptada por non cumprirse cos requisitos legalmente establecidos, e cos criterios e obxectivos establecidos pola Comisión Informativa de Urbanismo e Medio Rural do Concello de Carballo.

XUNTA DE GALICIA Aprobado definitivamente por Orde da Conselleira de Medio Ambiente e Ordenación do Territorio de data - 4 FEB. 2016 A xefa territorial de Planificación Urbanística III Lucía Liñares Yáñez

Nº Rexistro: 4342

Contido: Cambio de clasificación

Referencia Catastral	Proposta de Resolución
15019A24300173	Desestimada

A proposta de resolución foi adoptada por non cumprirse cos requisitos legalmente establecidos, e cos criterios e obxectivos establecidos pola Comisión Informativa de Urbanismo e Medio Rural do Concello de Carballo.

Nº Rexistro: 4343

Contido: Delimitación de novo asentamento

Referencia Catastral	Proposta de Resolución
002500400NH28D	Estimada

A proposta de resolución foi adoptada por cumprirse cos requisitos legalmente establecidos, e cos criterios e obxectivos establecidos pola Comisión Informativa de Urbanismo e Medio Rural do Concello de Carballo.

APROBADO PROVISIONALMENTE POLO PLENO
En sesión de data
18 NOV 2015
O SECRETARIO
CONCELLO DE CARBALLO

Nº Rexistro: 4344

Contido: Modificación das aliñacións

Referencia Catastral	Proposta de Resolución
9782203NH1898S	Estimada

A proposta de resolución foi adoptada pola Comisión Informativa de Urbanismo e Medio Rural do Concello de Carballo, en sesión celebrada o 03/09/2013, segundo Acta que se incorpora neste mesmo Anexo do PXOM.

Nº Rexistro: 4345

Contido: A parcela está incluida parcialmente na clasificación. Se solicita a súa inclusión total

Referencia Catastral	Proposta de Resolución
15019A21100175	Estimada

A proposta de resolución foi adoptada pola Comisión Informativa de Urbanismo e Medio Rural do Concello de Carballo, en sesión celebrada o 06/09/2013, segundo Acta que se incorpora neste mesmo Anexo do PXOM.

Nº Rexistro: 4346

Contido: A parcela está incluida parcialmente na clasificación. Se solicita a súa inclusión total

Referencia Catastral	Proposta de Resolución
3189910NH2838N	Parcialmente estimada

Contido: Modificación de trazados vinculantes e de Sistemas Xerais ou dotacións

Referencia Catastral	Proposta de Resolución
3189910NH2838N	Desestimada

A proposta de resolución foi adoptada pola Comisión Informativa de Urbanismo e Medio Rural do Concello de Carballo, en sesión celebrada o 10/09/2013, segundo Acta que se incorpora neste mesmo Anexo do PXOM.

Nº Rexistro: 4347

Contido: A parcela está incluida parcialmente na clasificación. Se solicita a súa inclusión total

Referencia Catastral	Proposta de Resolución
001900500NH28D	Desestimada

Contido: Cambio de clasificación

Referencia Catastral	Proposta de Resolución
15019A09300202	Desestimada

A proposta de resolución foi adoptada pola Comisión Informativa de Urbanismo e Medio Rural do Concello de Carballo, en sesión celebrada o 30/07/2013, segundo Acta que se incorpora neste mesmo Anexo do PXOM.

Nº Rexistro: 4348

Contido: Cambio de clasificación

Referencia Catastral	Proposta de Resolución
15019A12200069	Desestimada

A proposta de resolución foi adoptada por non cumprirse cos requisitos legalmente establecidos, e cos criterios e obxectivos establecidos pola Comisión Informativa de Urbanismo e Medio Rural do Concello de Carballo.

XUNTA DE GALICIA
Aprobado definitivamente por Orde da Conselleira de Medio Ambiente e Ordenación do Territorio
de data - 4 FEB. 2016
A xefa do servizo de Planificación Urbanística III
Lucía Linares Yáñez

Nº Rexistro: 4349

Contido: Modificación da ordenanza

Referencia Catastral	Proposta de Resolución
4748506NH2844N	Estimada

A proposta de resolución foi adoptada por cumprirse cos requisitos legalmente establecidos, e cos criterios e obxectivos establecidos pola Comisión Informativa de Urbanismo e Medio Rural do Concello de Carballo.

APROBADO PROVISIONALMENTE POLO PLENO
en sesión de data,
18 NOV 2015
O SECRETARIO

Nº Rexistro: 4350

Contido: Modificación de trazados vinculantes e de Sistemas Xerais ou dotacións

Referencia Catastral	Proposta de Resolución
002000100NH28G	Desestimada
15019A02800121	Desestimada

A proposta de resolución foi adoptada pola Comisión Informativa de Urbanismo e Medio Rural do Concello de Carballo, en sesións celebradas os 07/11/2013 e 13/11/2013, segundo Actas que se incorporan neste mesmo Anexo do PXOM.

Nº Rexistro: 4351

Contido: Modificación da ordenanza

Referencia Catastral	Proposta de Resolución
5448343NH2854N	Estimada

A proposta de resolución foi adoptada pola Comisión Informativa de Urbanismo e Medio Rural do Concello de Carballo, en sesións celebradas os 31/10/2013 e 07/11/2013, segundo Actas que se incorporan neste mesmo Anexo do PXOM.

Nº Rexistro: 4352

Contido: A parcela está incluida parcialmente na clasificación. Se solicita a súa inclusión total

Referencia Catastral	Proposta de Resolución
002000100NH28G	Parcialmente estimada

A proposta de resolución foi adoptada por cumprirse parcialmente cos requisitos legalmente establecidos, e cos criterios e obxectivos establecidos pola Comisión Informativa de Urbanismo e Medio Rural do Concello de Carballo.

Nº Rexistro: 4353

Contido: Cambio de clasificación

Referencia Catastral	Proposta de Resolución
15019A05500173	Estimada

A proposta de resolución foi adoptada pola Comisión Informativa de Urbanismo e Medio Rural do Concello de Carballo, en sesión celebrada o 30/07/2013, segundo Acta que se incorpora neste mesmo Anexo do PXOM.

Nº Rexistro: 4354

Contido: Cambio de clasificación

Referencia Catastral	Proposta de Resolución
15019A19300134	Estimada

A proposta de resolución foi adoptada por cumprirse cos requisitos legalmente establecidos, e cos criterios e obxectivos establecidos pola Comisión Informativa de Urbanismo e Medio Rural do Concello de Carballo.

Nº Rexistro: 4355

Contido: Cambio de clasificación

Referencia Catastral	Proposta de Resolución
000900400NH28F	Estimada

A proposta de resolución foi adoptada pola Comisión Informativa de Urbanismo e Medio Rural do Concello de Carballo, en sesións celebradas os 03/07/2013 e 28/08/2013, segundo Actas que se incorporan neste mesmo Anexo do PXOM.

XUNTA DE GALICIA
Aprobado definitivamente por Orde da Conselleira de Medio Ambiente e Ordenación do Territorio
de data - 4 FEB. 2016
A xefa do servizo de Planificación Urbanística III
Lucía Linares Yáñez

Nº Rexistro: 4356

Contido: Cambio de clasificación

Referencia Catastral	Proposta de Resolución
15019A24300142	Parcialmente estimada

A proposta de resolución foi adoptada por cumprirse parcialmente cos requisitos legalmente establecidos, e cos criterios e obxectivos establecidos pola Comisión Informativa de Urbanismo e Medio Rural do Concello de Carballo.

Nº Rexistro: 4357

Contido: Cambio de clasificación

Referencia Catastral	Proposta de Resolución
15019A19300135	Desestimada
15019A19300136	Desestimada

A proposta de resolución foi adoptada por non cumprirse cos requisitos legalmente establecidos, e cos criterios e obxectivos establecidos pola Comisión Informativa de Urbanismo e Medio Rural do Concello de Carballo.

APROBADO PROVISIONALMENTE POLO PLENO
En sesión de data, 18 NOV 2015
O SECRETARIO

Nº Rexistro: 4358

Contido: Cambio de clasificación

Referencia Catastral	Proposta de Resolución
15019A07300324	Parcialmente estimada

A proposta de resolución foi adoptada por cumprirse parcialmente cos requisitos legalmente establecidos, e cos criterios e obxectivos establecidos pola Comisión Informativa de Urbanismo e Medio Rural do Concello de Carballo.

Nº Rexistro: 4359

Contido: A parcela está incluida parcialmente na clasificación. Se solicita a súa inclusión total

Referencia Catastral	Proposta de Resolución
5692207NH2759S	Parcialmente estimada

A proposta de resolución foi adoptada pola Comisión Informativa de Urbanismo e Medio Rural do Concello de Carballo, en sesión celebrada o 12/09/2013, segundo Acta que se incorpora neste mesmo Anexo do PXOM.

Nº Rexistro: 4360

Contido: Cambio de clasificación

Referencia Catastral	Proposta de Resolución
15019A04000147	Desestimada

A proposta de resolución foi adoptada pola Comisión Informativa de Urbanismo e Medio Rural do Concello de Carballo, en sesión celebrada o 04/10/2013, segundo Acta que se incorpora neste mesmo Anexo do PXOM.

Nº Rexistro: 4361

Contido: A parcela está incluida parcialmente na clasificación. Se solicita a súa inclusión total

Referencia Catastral	Proposta de Resolución
2825902NH2922N	Parcialmente estimada

A proposta de resolución foi adoptada pola Comisión Informativa de Urbanismo e Medio Rural do Concello de Carballo, en sesión celebrada o 25/09/2013, segundo Acta que se incorpora neste mesmo Anexo do PXOM.

Nº Rexistro: 4362

Contido: A parcela está incluida parcialmente na clasificación. Se solicita a súa inclusión total

Referencia Catastral	Proposta de Resolución
001700600NH28G	Desestimada
15019A01301230	Parcialmente estimada

A proposta de resolución foi adoptada por cumprirse parcialmente cos requisitos legalmente establecidos, e cos criterios e obxectivos establecidos pola Comisión Informativa de Urbanismo e Medio Rural do Concello de Carballo.

XUNTA DE GALICIA
Aprobado definitivamente por Orde da Conselleira de Medio Ambiente, Ordenación do Territorio
de data - 4 FEB. 2016
A xefa do servizo de Planificación Urbanística III
Lucía Linares Yáñez

Nº Rexistro: 4363

Contido: Cambio de clasificación

Referencia Catastral	Proposta de Resolución
15019A14100129	Desestimada

A proposta de resolución foi adoptada pola Comisión Informativa de Urbanismo e Medio Rural do Concello de Carballo, en sesión celebrada o 12/09/2013, segundo Acta que se incorpora neste mesmo Anexo do PXOM.

APROBADO PROVISIONALMENTE POLO PLENO
En sesión de data,
18 NOV 2015
O SECRETARIO

Nº Rexistro: 4364

Contido: Modificación da ordenanza

Referencia Catastral	Proposta de Resolución
4739301NH2844S	Desestimada

A proposta de resolución foi adoptada pola Comisión Informativa de Urbanismo e Medio Rural do Concello de Carballo, en sesión celebrada o 06/11/2013, segundo Acta que se incorpora neste mesmo Anexo do PXOM.

Nº Rexistro: 4365

Contido: Cambio de clasificación

Referencia Catastral	Proposta de Resolución
15019A14100021	Parcialmente estimada

A proposta de resolución foi adoptada por cumprirse parcialmente cos requisitos legalmente establecidos, e cos criterios e obxectivos establecidos pola Comisión Informativa de Urbanismo e Medio Rural do Concello de Carballo.

Nº Rexistro: 4366

Contido: A parcela está incluida parcialmente na clasificación. Se solicita a súa inclusión total

Referencia Catastral	Proposta de Resolución
15019A14100041	Estimada

A proposta de resolución foi adoptada por cumprirse cos requisitos legalmente establecidos, e cos criterios e obxectivos establecidos pola Comisión Informativa de Urbanismo e Medio Rural do Concello de Carballo.

Nº Rexistro: 4368

Contido: Cambio de clasificación

Referencia Catastral	Proposta de Resolución
15019A06900304	Parcialmente estimada
15019A06900305	Desestimada
15019A06900403	Parcialmente estimada

A proposta de resolución foi adoptada pola Comisión Informativa de Urbanismo e Medio Rural do Concello de Carballo, en sesión celebrada o 30/07/2013, segundo Acta que se incorpora neste mesmo Anexo do PXOM.

Nº Rexistro: 4369

Contido: Modificación da ordenanza

Referencia Catastral	Proposta de Resolución
5145706NH2854N	Estimada

A proposta de resolución foi adoptada pola Comisión Informativa de Urbanismo e Medio Rural do Concello de Carballo, en sesións celebradas os 31/10/2013 e 13/11/2013, segundo Actas que se incorporan neste mesmo Anexo do PXOM.

Nº Rexistro: 4371

Contido: Cambio de clasificación

Referencia Catastral	Proposta de Resolución
15019A22300166	Desestimada

Contido: Modificación da cartografía

Referencia Catastral	Proposta de Resolución
15019A22300166	Desestimada

XUNTA DE GALICIA
Aprobado definitivamente por Orde da Conselleira de Medio Ambiente e Ordenación do Territorio
de data - 4 FEB. 2016
A xefa do servizo de Planificación Urbanística III
Lucía Liñares Yáñez

A proposta de resolución foi adoptada pola Comisión Informativa de Urbanismo e Medio Rural do Concello de Carballo, en sesión celebrada o 18/06/2013, segundo Acta que se incorpora neste mesmo Anexo do PXOM.

Nº Rexistro: 4372

Contido: Cambio de clasificación

Referencia Catastral	Proposta de Resolución
15019A22300209	Desestimada

A proposta de resolución foi adoptada pola Comisión Informativa de Urbanismo e Medio Rural do Concello de Carballo, en sesión celebrada o 18/06/2013, segundo Acta que se incorpora neste mesmo Anexo do PXOM.

Nº Rexistro: 4375

Contido: Cambio de clasificación

Referencia Catastral	Proposta de Resolución
001901000NH29C	Estimada
001901100NH29C	Estimada
001901200NH29C	Estimada
001901300NH29C	Estimada
002404200NH29C	Estimada
15019A04400081	Estimada
15019A04400082	Estimada
15019A04400101	Estimada
15019A04400104	Estimada
15019A04400134	Estimada
15019A04400391	Estimada
15019A04400411	Estimada
15019A04400430	Estimada

APROBADO PROVISIONALMENTE POLO PLENO En sesión de data, 18 NOV 2015 O SECRETARIO

CONCELLO DE CARBALLO

A proposta de resolución foi adoptada pola Comisión Informativa de Urbanismo e Medio Rural do Concello de Carballo, en sesión celebrada o 04/10/2013, segundo Acta que se incorpora neste mesmo Anexo do PXOM.

Nº Rexistro: 4376

Contido: Cambio de clasificación

Referencia Catastral	Proposta de Resolución
5788914NH2758N	Parcialmente estimada

A proposta de resolución foi adoptada pola Comisión Informativa de Urbanismo e Medio Rural do Concello de Carballo, en sesións celebradas os 18/07/2013 e 12/09/2013, segundo Actas que se incorporan neste mesmo Anexo do PXOM.

Nº Rexistro: 4377

Contido: Cambio de clasificación

Referencia Catastral	Proposta de Resolución
000400700NH28F	Parcialmente estimada
15019A24300142	Parcialmente estimada
15019A24300171	Parcialmente estimada
15019A24300173	Parcialmente estimada
15019A24300210	Desestimada
15019A24300211	Desestimada

XUNTA DE GALICIA Aprobado definitivamente por Orde da Conselleira de Medio Ambiente e Ordenación do Territorio de data - 4 FEB. 2016 Xefa do servizo de Planificación Urbanística Lucía Linares Yáñez

A proposta de resolución foi adoptada por cumprirse parcialmente cos requisitos legalmente establecidos, e cos criterios e obxectivos establecidos pola Comisión Informativa de Urbanismo e Medio Rural do Concello de Carballo.

Nº Rexistro: 4378

Contido: Delimitación de novo asentamento

Referencia Catastral	Proposta de Resolución
000400100NH29A	Desestimada
000400200NH29A	Desestimada

A proposta de resolución foi adoptada por non cumprirse cos requisitos legalmente establecidos, e cos criterios e obxectivos establecidos pola Comisión Informativa de Urbanismo e Medio Rural do Concello de Carballo.

Nº Rexistro: 4379

Contido: Delimitación de novo asentamento

Referencia Catastral	Proposta de Resolución
001600400NH27H	Parcialmente estimada
001600500NH27H	Estimada
001600600NH27H	Estimada
001600700NH27H	Estimada
001600800NH27H	Estimada
001601200NH27H	Estimada
002100100NH27H	Estimada
002100300NH27H	Estimada
15019A05800057	Estimada

APROBADO PROVISIONALMENTE POLO PLENO
En sesión de data,
18 NOV 2015
O SECRETARIO
CONCELLO DE CARBALLO

A proposta de resolución foi adoptada por cumprirse parcialmente cos requisitos legalmente establecidos, e cos criterios e obxectivos establecidos pola Comisión Informativa de Urbanismo e Medio Rural do Concello de Carballo.

Nº Rexistro: 4380

Contido: A parcela está incluida parcialmente na clasificación. Se solicita a súa inclusión total

Referencia Catastral	Proposta de Resolución
7466510NH2876N	Desestimada

A proposta de resolución foi adoptada pola Comisión Informativa de Urbanismo e Medio Rural do Concello de Carballo, en sesións celebradas os 13/11/2013 e 14/11/2013, segundo Actas que se incorporan neste mesmo Anexo do PXOM.

Nº Rexistro: 4381

Contido: A parcela está incluida parcialmente na clasificación. Se solicita a súa inclusión total

Referencia Catastral	Proposta de Resolución
000801100NH38C	Parcialmente estimada

A proposta de resolución foi adoptada pola Comisión Informativa de Urbanismo e Medio Rural do Concello de Carballo, en sesións celebradas os 23/07/2013 e 18/06/2013, segundo Actas que se incorporan neste mesmo Anexo do PXOM.

Nº Rexistro: 4382

Contido: Modificación da ordenanza

Referencia Catastral	Proposta de Resolución
5247826NH2854N	Estimada

A proposta de resolución foi adoptada pola Comisión Informativa de Urbanismo e Medio Rural do Concello de Carballo, en sesión celebrada o 31/10/2013, segundo Acta que se incorpora neste mesmo Anexo do PXOM.

Nº Rexistro: 4383

Contido: Cambio de clasificación

Referencia Catastral	Proposta de Resolución
15019A21300043	Estimada

A proposta de resolución foi adoptada pola Comisión Informativa de Urbanismo e Medio Rural do Concello de Carballo, en sesión celebrada o 03/10/2013, segundo Acta que se incorpora neste mesmo Anexo do PXOM.

XUNTA DE GALICIA
Aprobado definitivamente por Orde da Conselleira de Medio Ambiente e Ordenación do Territorio
de data - 4 FEB. 2016
A xefa do servizo de Planificación Urbanística III
Lucía Liñares Yáñez

Nº Rexistro: 4384

Contido: Cambio de clasificación

Referencia Catastral	Proposta de Resolución
5740307NH2854S	Desestimada
5740307NH2854S	Desestimada
5740308NH2854S	Desestimada
5740308NH2854S	Desestimada

Contido: Modificación da ordenanza

Referencia Catastral	Proposta de Resolución
5740308NH2854S	Desestimada
5740309NH2854S	Desestimada

A proposta de resolución foi adoptada pola Comisión Informativa de Urbanismo e Medio Rural do Concello de Carballo, en sesións celebradas os 16/10/2013, 17/10/2013 e 06/11/2013, segundo Actas que se incorporan neste mesmo Anexo do PXOM.

Nº Rexistro: 4385

Contido: A parcela está incluida parcialmente na clasificación. Se solicita a súa inclusión total

Referencia Catastral	Proposta de Resolución
9234301NH2993S	Parcialmente estimada

A proposta de resolución foi adoptada por cumprirse parcialmente cos requisitos legalmente establecidos, e cos criterios e obxectivos establecidos pola Comisión Informativa de Urbanismo e Medio Rural do Concello de Carballo.

Nº Rexistro: 4386

Contido: Modificación da ordenanza

Referencia Catastral	Proposta de Resolución
6059805NH2865N	Desestimada
6059814NH2865N	Desestimada

A proposta de resolución foi adoptada pola Comisión Informativa de Urbanismo e Medio Rural do Concello de Carballo, en sesións celebradas os 24/10/2013 e 30/10/2013, segundo Actas que se incorporan neste mesmo Anexo do PXOM.

Nº Rexistro: 4387

Contido: Cambio de clasificación

Referencia Catastral	Proposta de Resolución
15019A02500659	Desestimada

A proposta de resolución foi adoptada pola Comisión Informativa de Urbanismo e Medio Rural do Concello de Carballo, en sesión celebrada o 03/09/2013, segundo Acta que se incorpora neste mesmo Anexo do PXOM.

Nº Rexistro: 4388

Contido: A parcela está incluida parcialmente na clasificación. Se solicita a súa inclusión total

Referencia Catastral	Proposta de Resolución
000200100NH28D	Desestimada

A proposta de resolución foi adoptada por non cumprirse cos requisitos legalmente establecidos, e cos criterios e obxectivos establecidos pola Comisión Informativa de Urbanismo e Medio Rural do Concello de Carballo.

Nº Rexistro: 4389

Contido: A parcela está incluida parcialmente na clasificación. Se solicita a súa inclusión total

Referencia Catastral	Proposta de Resolución
6225802NH2962N	Estimada

A proposta de resolución foi adoptada pola Comisión Informativa de Urbanismo e Medio Rural do Concello de Carballo, en sesión celebrada o 06/09/2013, segundo Acta que se incorpora neste mesmo Anexo do PXOM.

APROBADO PROVISIONALMENTE POLO PLENO
En sesión de data, 18 NOV 2015
O SECRETARIO
CONCELLO DE CARBALLO

XUNTA DE GALICIA
Aprobado definitivamente por Orde da Conselleira de Medio Ambiente e Ordenación do Territorio
de data - 4 FEB. 2016
A xefa do servizo de Planificación Urbanística III
Lucía Linares Yáñez

Nº Rexistro: 4390

Contido: Delimitación de novo asentamento

Referencia Catastral	Proposta de Resolución
15019A08700074	Desestimada
15019A08700075	Desestimada
15019A08700076	Desestimada

A proposta de resolución foi adoptada por non cumprirse cos requisitos legalmente establecidos, e cos criterios e obxectivos establecidos pola Comisión Informativa de Urbanismo e Medio Rural do Concello de Carballo.

APROBADO PROVISIONALMENTE POLO PLENO
En sesión de data
18 NOV 2015
O SECRETARIO

Nº Rexistro: 4391

Contido: Cambio de clasificación

Referencia Catastral	Proposta de Resolución
15019A02500606	Parcialmente estimada

A proposta de resolución foi adoptada pola Comisión Informativa de Urbanismo e Medio Rural do Concello de Carballo, en sesión celebrada o 03/09/2013, segundo Acta que se incorpora neste mesmo Anexo do PXOM.

Nº Rexistro: 4392

Contido: Cambio de clasificación

Referencia Catastral	Proposta de Resolución
15019A02600186	Estimada

A proposta de resolución foi adoptada pola Comisión Informativa de Urbanismo e Medio Rural do Concello de Carballo, en sesión celebrada o 03/09/2013, segundo Acta que se incorpora neste mesmo Anexo do PXOM.

Nº Rexistro: 4393

Contido: A parcela está incluida parcialmente na clasificación. Se solicita a súa inclusión total

Referencia Catastral	Proposta de Resolución
4591101NH2849S	Parcialmente estimada

A proposta de resolución foi adoptada pola Comisión Informativa de Urbanismo e Medio Rural do Concello de Carballo, en sesión celebrada o 10/09/2013, segundo Acta que se incorpora neste mesmo Anexo do PXOM.

Nº Rexistro: 4394

Contido: Cambio de clasificación

Referencia Catastral	Proposta de Resolución
15019A02500427	Estimada

A proposta de resolución foi adoptada por cumprirse cos requisitos legalmente establecidos, e cos criterios e obxectivos establecidos pola Comisión Informativa de Urbanismo e Medio Rural do Concello de Carballo.

Nº Rexistro: 4395

Contido: Cambio de clasificación

Referencia Catastral	Proposta de Resolución
15019A02500373	Desestimada
15019A02500374	Desestimada

A proposta de resolución foi adoptada por non cumprirse cos requisitos legalmente establecidos, e cos criterios e obxectivos establecidos pola Comisión Informativa de Urbanismo e Medio Rural do Concello de Carballo.

Nº Rexistro: 4396

Contido: Cambio de clasificación

Referencia Catastral	Proposta de Resolución
15019A02500431	Desestimada

XUNTA DE GALICIA
Aprobado definitivamente por Orde da Conselleira de Medio Ambiente e Ordenación do Territorio
4 FEB. 2016
A xefa do servizo de Planificación Urbanística III
Lucía Linares Yáñez

A proposta de resolución foi adoptada pola Comisión Informativa de Urbanismo e Medio Rural do Concello de Carballo, en sesión celebrada o 03/09/2013, segundo Acta que se incorpora neste mesmo Anexo do PXOM.

Nº Rexistro: 4397

Contido: A parcela está incluida parcialmente na clasificación. Se solicita a súa inclusión total

Referencia Catastral	Proposta de Resolución
15019A01900208	Desestimada

Contido: Cambio de clasificación

Referencia Catastral	Proposta de Resolución
15019A01900207	Parcialmente estimada

A proposta de resolución foi adoptada pola Comisión Informativa de Urbanismo e Medio Rural do Concello de Carballo, en sesión celebrada o 16/09/2013, segundo Acta que se incorpora neste mesmo Anexo do PXOM.

Nº Rexistro: 4398

Contido: Cambio de clasificación

Referencia Catastral	Proposta de Resolución
4949403NH2845S	Desestimada
4949408NH2844N	Desestimada

A proposta de resolución foi adoptada pola Comisión Informativa de Urbanismo e Medio Rural do Concello de Carballo, en sesión celebrada o 16/10/2013, segundo Acta que se incorpora neste mesmo Anexo do PXOM.

Nº Rexistro: 4399

Contido: Cambio de clasificación

Referencia Catastral	Proposta de Resolución
8243106NH2884S	Desestimada
8243107NH2884S	Desestimada

A proposta de resolución foi adoptada por non cumprirse cos requisitos legalmente establecidos, e cos criterios e obxectivos establecidos pola Comisión Informativa de Urbanismo e Medio Rural do Concello de Carballo.

Nº Rexistro: 4400

Contido: Cambio de clasificación

Referencia Catastral	Proposta de Resolución
8244606NH2884S	Estimada

A proposta de resolución foi adoptada por cumprirse cos requisitos legalmente establecidos, e cos criterios e obxectivos establecidos pola Comisión Informativa de Urbanismo e Medio Rural do Concello de Carballo.

Nº Rexistro: 4401

Contido: Cambio de clasificación

Referencia Catastral	Proposta de Resolución
15019A20600064	Desestimada

A proposta de resolución foi adoptada por non cumprirse cos requisitos legalmente establecidos, e cos criterios e obxectivos establecidos pola Comisión Informativa de Urbanismo e Medio Rural do Concello de Carballo.

Nº Rexistro: 4402

Contido: Cambio de clasificación

Referencia Catastral	Proposta de Resolución
000400600NH29A	Desestimada

A proposta de resolución foi adoptada pola Comisión Informativa de Urbanismo e Medio Rural do Concello de Carballo, en sesión celebrada o 04/10/2013, segundo Acta que se incorpora neste mesmo Anexo do PXOM.

Nº Rexistro: 4403

Contido: Cambio de clasificación

Referencia Catastral	Proposta de Resolución
9126906NH2892N	Desestimada

A proposta de resolución foi adoptada por non cumprirse cos requisitos legalmente establecidos, e cos criterios e obxectivos establecidos pola Comisión Informativa de Urbanismo e Medio Rural do Concello de Carballo.

APROBADO PROVISIONALMENTE POLO PLENO En sesión de data, 18 NOV 2015 O SECRETARIO

CONCELLO DE CARBALLO

XUNTA DE GALICIA
Aprobado definitivamente por Orde da Conselleira de Medio Ambiente e Ordenación do Territorio
de data - 4 FEB. 2016
A xefa do servizo de Planificación Urbanística III
Lucía Linares Yáñez

Nº Rexistro: 4404

Contido: Cambio de clasificación

Referencia Catastral	Proposta de Resolución
15019A04400233	Desestimada

A proposta de resolución foi adoptada pola Comisión Informativa de Urbanismo e Medio Rural do Concello de Carballo, en sesións celebradas os 25/09/2013 e 13/11/2013, segundo Actas que se incorporan neste mesmo Anexo do PXOM.

Nº Rexistro: 4405

Contido: Delimitación de novo asentamento

Referencia Catastral	Proposta de Resolución
000401700NH29B	Estimada
000401900NH29B	Estimada
000402000NH29B	Estimada
000402100NH29B	Estimada
000402200NH29B	Estimada
000402300NH29B	Estimada
000402500NH29B	Estimada
000900200NH29B	Estimada
000900500NH29B	Estimada
15019A20700379	Estimada
15019A20700380	Estimada
15019A20700382	Estimada
15019A20700384	Estimada
15019A20700400	Estimada
15019A20700404	Estimada
15019A21800144	Estimada

APROBADO PROVISIONALMENTE POLO PLENO
En sesión de data,
18 NOV 2015
O SECRETARIO

A proposta de resolución foi adoptada por cumprirse cos requisitos legalmente establecidos, e cos criterios e obxectivos establecidos pola Comisión Informativa de Urbanismo e Medio Rural do Concello de Carballo.

Nº Rexistro: 4406

Contido: Cambio de clasificación

Referencia Catastral	Proposta de Resolución
15019A05900008	Desestimada

A proposta de resolución foi adoptada por non cumprirse cos requisitos legalmente establecidos, e cos criterios e obxectivos establecidos pola Comisión Informativa de Urbanismo e Medio Rural do Concello de Carballo.

Nº Rexistro: 4407

Contido: Cambio de clasificación

Referencia Catastral	Proposta de Resolución
15019A05800118	Parcialmente estimada

A proposta de resolución foi adoptada por cumprirse parcialmente cos requisitos legalmente establecidos, e cos criterios e obxectivos establecidos pola Comisión Informativa de Urbanismo e Medio Rural do Concello de Carballo.

Nº Rexistro: 4408

Contido: Cambio de clasificación

Referencia Catastral	Proposta de Resolución
15019A09400235	Desestimada

A proposta de resolución foi adoptada pola Comisión Informativa de Urbanismo e Medio Rural do Concello de Carballo, en sesión celebrada o 18/09/2013, segundo Acta que se incorpora neste mesmo Anexo do PXOM.

XUNTA DE GALICIA
Aprobado definitivamente por Conselleria de Medio Ambiente e Ordenación do Territorio
de data - 4 FEB. 2016
A xefa do servizo de Planificación Urbanística III
Lucía Linares Yáñez

Nº Rexistro: 4409

Contido: A parcela está incluida parcialmente na clasificación. Se solicita a súa inclusión total

Referencia Catastral	Proposta de Resolución
15019A11800250	Desestimada

Contido: Cambio de clasificación

Referencia Catastral	Proposta de Resolución
15019A11800248	Estimada

A proposta de resolución foi adoptada por cumprirse parcialmente cos requisitos legalmente establecidos, e cos criterios e obxectivos establecidos pola Comisión Informativa de Urbanismo e Medio Rural do Concello de Carballo.

APROBADO PROVISIONALMENTE POLO PLENO En sesión de data, 18 NOV 2015 O SECRETARIO

Nº Rexistro: 4410

Contido: Outras

Referencia Catastral	Proposta de Resolución
15042A14200038	Desestimada

A proposta de resolución foi adoptada pola Comisión Informativa de Urbanismo e Medio Rural do Concello de Carballo, en sesión celebrada o 13/11/2013, segundo Acta que se incorpora neste mesmo Anexo do PXOM.

Nº Rexistro: 4411

Contido: Cambio de clasificación

Referencia Catastral	Proposta de Resolución
001800400NH28D	Desestimada

A proposta de resolución foi adoptada pola Comisión Informativa de Urbanismo e Medio Rural do Concello de Carballo, en sesión celebrada o 03/07/2013, segundo Acta que se incorpora neste mesmo Anexo do PXOM.

Nº Rexistro: 4412

Contido: Cambio de clasificación

Referencia Catastral	Proposta de Resolución
15019A17900020	Desestimada

A proposta de resolución foi adoptada por non cumprirse cos requisitos legalmente establecidos, e cos criterios e obxectivos establecidos pola Comisión Informativa de Urbanismo e Medio Rural do Concello de Carballo.

Nº Rexistro: 4413

Contido: Modificación das aliñacións

Referencia Catastral	Proposta de Resolución
8708703NH2980N	Parcialmente estimada

A proposta de resolución foi adoptada pola Comisión Informativa de Urbanismo e Medio Rural do Concello de Carballo, en sesión celebrada o 23/09/2013, segundo Acta que se incorpora neste mesmo Anexo do PXOM.

Nº Rexistro: 4414

Contido: Cambio de clasificación

Referencia Catastral	Proposta de Resolución
15019A21300044	Estimada

A proposta de resolución foi adoptada pola Comisión Informativa de Urbanismo e Medio Rural do Concello de Carballo, en sesión celebrada o 03/10/2013, segundo Acta que se incorpora neste mesmo Anexo do PXOM.

Nº Rexistro: 4415

Contido: Cambio de clasificación

Referencia Catastral	Proposta de Resolución
15019A21300042	Estimada

A proposta de resolución foi adoptada pola Comisión Informativa de Urbanismo e Medio Rural do Concello de Carballo, en sesión celebrada o 03/10/2013, segundo Acta que se incorpora neste mesmo Anexo do PXOM.

XUNTA DE GALICIA Aprobado definitivamente por Orde da Conselleira de Medio Ambiente, Territorio e Ordenación de data - 4 FEB. 2016 A xefa do servizo de Planificación Urbanística III Lucía Linares Yáñez

APROBADO PROVISIONALMENTE POLO PLENO
En sesión de data, 18 NOV 2015
O SECRETARIO

Nº Rexistro: 4416

Contido: Cambio de clasificación

Referencia Catastral	Proposta de Resolución
15019A21100281	Desestimada

A proposta de resolución foi adoptada pola Comisión Informativa de Urbanismo e Medio Rural do Concello de Carballo, en sesión celebrada o 06/09/2013, segundo Acta que se incorpora neste mesmo Anexo do PXOM.

Nº Rexistro: 4417

Contido: Modificación das aliñacións

Referencia Catastral	Proposta de Resolución
002100600NH29D	Estimada

A proposta de resolución foi adoptada por cumprirse cos requisitos legalmente establecidos, e cos criterios e obxectivos establecidos pola Comisión Informativa de Urbanismo e Medio Rural do Concello de Carballo.

Nº Rexistro: 4418

Contido: Modificación das aliñacións

Referencia Catastral	Proposta de Resolución
4841109NH2844S	Desestimada

A proposta de resolución foi adoptada pola Comisión Informativa de Urbanismo e Medio Rural do Concello de Carballo, en sesión celebrada o 07/11/2013, segundo Acta que se incorpora neste mesmo Anexo do PXOM.

Nº Rexistro: 4419

Contido: Cambio de clasificación

Referencia Catastral	Proposta de Resolución
15019A02500652	Parcialmente estimada

A proposta de resolución foi adoptada pola Comisión Informativa de Urbanismo e Medio Rural do Concello de Carballo, en sesión celebrada o 03/09/2013, segundo Acta que se incorpora neste mesmo Anexo do PXOM.

Nº Rexistro: 4420

Contido: Modificación da cartografía

Referencia Catastral	Proposta de Resolución
5943509NH2864S	Desestimada

Contido: Modificación da ordenanza

Referencia Catastral	Proposta de Resolución
5943509NH2864S	Estimada

A proposta de resolución foi adoptada pola Comisión Informativa de Urbanismo e Medio Rural do Concello de Carballo, en sesión celebrada o 31/10/2013, segundo Acta que se incorpora neste mesmo Anexo do PXOM.

Nº Rexistro: 4421

Contido: Cambio de clasificación

Referencia Catastral	Proposta de Resolución
15019A23300269	Desestimada

A proposta de resolución foi adoptada pola Comisión Informativa de Urbanismo e Medio Rural do Concello de Carballo, en sesión celebrada o 10/09/2013, segundo Acta que se incorpora neste mesmo Anexo do PXOM.

Nº Rexistro: 4422

Contido: Modificación da ordenanza

Referencia Catastral	Proposta de Resolución
5247826NH2854N	Parcialmente estimada

A proposta de resolución foi adoptada pola Comisión Informativa de Urbanismo e Medio Rural do Concello de Carballo, en sesión celebrada o 13/11/2013, segundo Acta que se incorpora neste mesmo Anexo do PXOM.

XUNTA DE GALICIA
Aprobado definitivamente por Orde da Conselleira de Medio Ambiente e Ordenación do Territorio
de data - 4 FEB. 2016
A xefa do servizo de Planificación Urbanística III
Lucía Linares Yáñez

Nº Rexistro: 4423

Contido: Cambio de clasificación

Referencia Catastral	Proposta de Resolución
15019A03100436	Desestimada

A proposta de resolución foi adoptada pola Comisión Informativa de Urbanismo e Medio Rural do Concello de Carballo, en sesión celebrada o 10/09/2013, segundo Acta que se incorpora neste mesmo Anexo do PXOM.

Nº Rexistro: 4424

Contido: Modificación da cartografía

Referencia Catastral	Proposta de Resolución
5943508NH2864S	Desestimada

Contido: Modificación da ordenanza

Referencia Catastral	Proposta de Resolución
5943508NH2864S	Estimada

A proposta de resolución foi adoptada pola Comisión Informativa de Urbanismo e Medio Rural do Concello de Carballo, en sesión celebrada o 31/10/2013, segundo Acta que se incorpora neste mesmo Anexo do PXOM.

Nº Rexistro: 4425

Contido: Cambio de clasificación

Referencia Catastral	Proposta de Resolución
5261203NH2756S	Estimada

A proposta de resolución foi adoptada por cumprirse cos requisitos legalmente establecidos, e cos criterios e obxectivos establecidos pola Comisión Informativa de Urbanismo e Medio Rural do Concello de Carballo.

Nº Rexistro: 4426

Contido: Inclusión de elementos no catálogo

Referencia Catastral	Proposta de Resolución
15019A24300005	Estimada

Contido: Modificación da cartografía

Referencia Catastral	Proposta de Resolución
0	Estimada

A proposta de resolución foi adoptada por cumprirse cos requisitos legalmente establecidos, e cos criterios e obxectivos establecidos pola Comisión Informativa de Urbanismo e Medio Rural do Concello de Carballo.

Nº Rexistro: 4427

Contido: A parcela está incluida parcialmente na clasificación. Se solicita a súa inclusión total

Referencia Catastral	Proposta de Resolución
4786602NH2848N	Parcialmente estimada

Contido: Cambio de clasificación

Referencia Catastral	Proposta de Resolución
15019A02800079	Desestimada
15019A02800080	Desestimada
15019A02800147	Desestimada

A proposta de resolución foi adoptada pola Comisión Informativa de Urbanismo e Medio Rural do Concello de Carballo, en sesión celebrada o 10/09/2013, segundo Acta que se incorpora neste mesmo Anexo do PXOM.

Nº Rexistro: 4428

Contido: Modificación da ordenanza

Referencia Catastral	Proposta de Resolución
5841223NH2854S	Desestimada

A proposta de resolución foi adoptada pola Comisión Informativa de Urbanismo e Medio Rural do Concello de Carballo, en sesión celebrada o 06/11/2013, segundo Acta que se incorpora neste mesmo Anexo do PXOM.

ARROBADO PROVISIONALMENTE POLO PLENO
En sesión de data, 18 NOV 2015
O SECRETARIO

XUNTA DE GALICIA
Aprobado definitivamente por Orde da Consellería de Medio Ambiente e Ordenación do Territorio
de data - 4 FEB. 2016
A xefa do servizo de Planificación Urbanística III
Lucía Linares Yáñez

APROBADO PROVISIONALMENTE
POLO PLENO
En sesión de data,
18 NOV 2015
O SECRETARIO

Nº Rexistro: 4429

Contido: Cambio de clasificación

Referencia Catastral	Proposta de Resolución
2617106NH3821N	Estimada

A proposta de resolución foi adoptada por cumprirse cos requisitos legalmente establecidos, e cos criterios e obxectivos establecidos pola Comisión Informativa de Urbanismo e Medio Rural do Concello de Carballo.

Nº Rexistro: 4430

Contido: A parcela está incluida parcialmente na clasificación. Se solicita a súa inclusión total

Referencia Catastral	Proposta de Resolución
002500900NH29D	Parcialmente estimada

Contido: Cambio de clasificación

Referencia Catastral	Proposta de Resolución
15019A20500074	Parcialmente estimada

A proposta de resolución foi adoptada pola Comisión Informativa de Urbanismo e Medio Rural do Concello de Carballo, en sesión celebrada o 10/09/2013, segundo Acta que se incorpora neste mesmo Anexo do PXOM.

Nº Rexistro: 4431

Contido: Cambio de clasificación

Referencia Catastral	Proposta de Resolución
2417601NH3821N	Estimada

A proposta de resolución foi adoptada por cumprirse cos requisitos legalmente establecidos, e cos criterios e obxectivos establecidos pola Comisión Informativa de Urbanismo e Medio Rural do Concello de Carballo.

Nº Rexistro: 4432

Contido: Modificación das aliñacións

Referencia Catastral	Proposta de Resolución
4841111NH2844S	Desestimada

A proposta de resolución foi adoptada pola Comisión Informativa de Urbanismo e Medio Rural do Concello de Carballo, en sesión celebrada o 07/11/2013, segundo Acta que se incorpora neste mesmo Anexo do PXOM.

Nº Rexistro: 4433

Contido: Cambio de clasificación

Referencia Catastral	Proposta de Resolución
15019A24100336	Desestimada
15019A24100496	Parcialmente estimada

XUNTA DE GALICIA
Aprobado definitivamente por Orde da Conselleira de Medio Ambiente e Ordenación do Territorio
de data - 4 FEB. 2016
A xefa do servizo de Planificación Urbanística III
Lucía Linares Yáñez

Contido: Modificación da ordenanza

Referencia Catastral	Proposta de Resolución
15019A24100360	Parcialmente estimada
15019A24100369	Desestimada
15019A24100502	Parcialmente estimada
6464902NH2866S	Parcialmente estimada

Contido: Modificación das aliñacións

Referencia Catastral	Proposta de Resolución
7265402NH2876N	Desestimada

A proposta de resolución foi adoptada pola Comisión Informativa de Urbanismo e Medio Rural do Concello de Carballo, en sesións celebradas os 10/10/2013, 20/08/2013 e 07/11/2013, segundo Actas que se incorporan neste mesmo Anexo do PXOM.

Nº Rexistro: 4434

Contido: Modificación de trazados vinculantes e de Sistemas Xerais ou dotacións

Referencia Catastral	Proposta de Resolución
5346927NH2854N	Desestimada

A proposta de resolución foi adoptada por non cumprirse cos requisitos legalmente establecidos, e cos criterios e obxectivos establecidos pola Comisión Informativa de Urbanismo e Medio Rural do Concello de Carballo.

Nº Rexistro: 4435

Contido: Cambio de clasificación

Referencia Catastral	Proposta de Resolución
15019A13900175	Desestimada

A proposta de resolución foi adoptada pola Comisión Informativa de Urbanismo e Medio Rural do Concello de Carballo, en sesións celebradas os 30/07/2013, 13/11/2013 e 14/11/2013, segundo Actas que se incorporan neste mesmo Anexo do PXOM.

APROBADO PROVISIONALMENTE POLO PLENO
En sesión de data, 16 NOV. 2015
O SECRETARIO

Nº Rexistro: 4436

Contido: A parcela está incluida parcialmente na clasificación. Se solicita a súa inclusión total

Referencia Catastral	Proposta de Resolución
1583911NH2818S	Estimada

A proposta de resolución foi adoptada por cumprirse cos requisitos legalmente establecidos, e cos criterios e obxectivos establecidos pola Comisión Informativa de Urbanismo e Medio Rural do Concello de Carballo.

Nº Rexistro: 4437

Contido: Cambio de clasificación

Referencia Catastral	Proposta de Resolución
15019A13900075	Desestimada

A proposta de resolución foi adoptada por non cumprirse cos requisitos legalmente establecidos, e cos criterios e obxectivos establecidos pola Comisión Informativa de Urbanismo e Medio Rural do Concello de Carballo.

Nº Rexistro: 4438

Contido: Cambio de clasificación

Referencia Catastral	Proposta de Resolución
001900400NH29B	Desestimada

A proposta de resolución foi adoptada pola Comisión Informativa de Urbanismo e Medio Rural do Concello de Carballo, en sesión celebrada o 18/06/2013, segundo Acta que se incorpora neste mesmo Anexo do PXOM.

Nº Rexistro: 4439

Contido: Modificación das condicións de xestión

Referencia Catastral	Proposta de Resolución
4638610NH2843N	Desestimada

A proposta de resolución foi adoptada pola Comisión Informativa de Urbanismo e Medio Rural do Concello de Carballo, en sesión celebrada o 24/10/2013, segundo Acta que se incorpora neste mesmo Anexo do PXOM.

Nº Rexistro: 4440

Contido: Modificación da ordenanza

Referencia Catastral	Proposta de Resolución
5339603NH2853N	Desestimada
5439703NH2853N	Desestimada
5439705NH2853N	Desestimada
5440714NH2853N	Desestimada

Contido: Modificación de trazados vinculantes e de Sistemas Xerais ou dotacións

Referencia Catastral	Proposta de Resolución
5338902NH2853N	Desestimada
5338903NH2853N	Desestimada
5338904NH2853N	Desestimada
5338906NH2853N	Desestimada

A proposta de resolución foi adoptada pola Comisión Informativa de Urbanismo e Medio Rural do Concello de Carballo, en sesión celebrada o 06/11/2013, segundo Acta que se incorpora neste mesmo Anexo do PXOM.

XUNTA DE GALICIA
Aprobado definitivamente por Orde da Conselleira de Medio Ambiente e Ordenación do Territorio
- 4 FEB. 2016
A xefa do servizo de Planificación Urbanística
Lucía Linares Yáñez

Nº Rexistro: 4441

Contido: Modificación das condicións de xestión

Referencia Catastral	Proposta de Resolución
4638610NH2843N	Desestimada

Contido: Modificación de trazados vinculantes e de Sistemas Xerais ou dotacións

Referencia Catastral	Proposta de Resolución
4638610NH2843N	Parcialmente estimada

A proposta de resolución foi adoptada pola Comisión Informativa de Urbanismo e Medio Rural do Concello de Carballo, en sesión celebrada o 24/10/2013, segundo Acta que se incorpora neste mesmo Anexo do PXOM.

Nº Rexistro: 4442

Contido: Cambio de clasificación

Referencia Catastral	Proposta de Resolución
15019A05800142	Estimada

A proposta de resolución foi adoptada por cumprirse cos requisitos legalmente establecidos, e cos criterios e obxectivos establecidos pola Comisión Informativa de Urbanismo e Medio Rural do Concello de Carballo.

Nº Rexistro: 4443

Contido: Cambio de clasificación

Referencia Catastral	Proposta de Resolución
15019A19200414	Desestimada

A proposta de resolución foi adoptada por non cumprirse cos requisitos legalmente establecidos, e cos criterios e obxectivos establecidos pola Comisión Informativa de Urbanismo e Medio Rural do Concello de Carballo.

APROBADO PROVISIONALMENTE
POLO PLENO
En sesión de data,
18 NOV 2015
O SECRETARIO

CONCELLO DE CARBALLO

XUNTA DE GALICIA
Aprobado definitivamente por Orde da Conselleira
de Medio Ambiente e Ordenación do Territorio
de data - 4 FEB. 2016
A xefa do servizo de Planificación
Urbanística III
Lucía Linares Yáñez

Nº Rexistro: 4444

Contido: Modificación da ordenanza

Referencia Catastral	Proposta de Resolución
5440104NH2854S	Desestimada
5540906NH2854S	Desestimada
5542901NH2854S	Desestimada
5542902NH2854S	Desestimada
5542908NH2854S	Desestimada
5542909NH2854S	Desestimada
5542910NH2854S	Desestimada
5542912NH2854S	Desestimada
5542913NH2854S	Desestimada
5542916NH2854S	Desestimada
5542917NH2854S	Desestimada
5542918NH2854S	Desestimada
5641204NH2854S	Desestimada
5641205NH2854S	Desestimada
5641206NH2854S	Desestimada
5641207NH2854S	Desestimada
5641208NH2854S	Desestimada
5641209NH2854S	Desestimada
5641210NH2854S	Desestimada
5641213NH2854S	Desestimada
5641215NH2854S	Desestimada
5641217NH2854S	Desestimada
5641219NH2854S	Desestimada
5641220NH2854S	Desestimada
5641223NH2854S	Desestimada
5641231NH2854S	Desestimada
5641232NH2854S	Desestimada
5641233NH2854S	Desestimada
5641235NH2854S	Desestimada
5641237NH2854S	Desestimada
5641238NH2854S	Desestimada
5641239NH2854S	Desestimada
5641240NH2854S	Desestimada
5641241NH2854S	Desestimada
5642804NH2854S	Desestimada
5642809NH2854S	Desestimada
5740310NH2854S	Desestimada
5740311NH2854S	Desestimada
5841214NH2854S	Desestimada
5841223NH2854S	Desestimada

XUNTA DE GALICIA
Aprobado definitivamente por Orde da Conselleira de Medio Ambiente e Ordenación do Territorio
de data - 4 FEB. 2016
A xefa do servizo de Planificación Urbanística III
Lucía Liñares Yáñez

APROBADO PROVISIONALMENTE POLO PLENO
En sesión de data,
18 NOV 2015
O SECRETARIO
CONCELLO DE CARBALLO

A proposta de resolución foi adoptada pola Comisión Informativa de Urbanismo e Medio Rural do Concello de Carballo, en sesión celebrada o 06/11/2013, segundo Acta que se incorpora neste mesmo Anexo do PXOM.

Nº Rexistro: 4445

Contido: Cambio de clasificación

Referencia Catastral	Proposta de Resolución
15019A14100210	Desestimada

A proposta de resolución foi adoptada pola Comisión Informativa de Urbanismo e Medio Rural do Concello de Carballo, en sesión celebrada o 12/09/2013, segundo Acta que se incorpora neste mesmo Anexo do PXOM.

Nº Rexistro: 4446

Contido: Cambio de clasificación

Referencia Catastral	Proposta de Resolución
15019A14100180	Estimada

A proposta de resolución foi adoptada por cumprirse cos requisitos legalmente establecidos, e cos criterios e obxectivos establecidos pola Comisión Informativa de Urbanismo e Medio Rural do Concello de Carballo.

Nº Rexistro: 4447

Contido: Modificación de trazados vinculantes e de Sistemas Xerais ou dotacións

Referencia Catastral	Proposta de Resolución
15019A02300026	Estimada
15019A02300027	Estimada
15019A02300028	Estimada
15019A02300029	Estimada
15019A02300030	Estimada
15019A02300358	Estimada
15019A02500088	Estimada

APROBADO PROVISIONALMENTE POLO PLENO
En sesión de data,
18 NOV 2015
O SECRETARIO
CONCELLO DE CARBALLO

A proposta de resolución foi adoptada pola Comisión Informativa de Urbanismo e Medio Rural do Concello de Carballo, en sesións celebradas os 13/11/2013 e 14/11/2013, segundo Actas que se incorporan neste mesmo Anexo do PXOM.

Nº Rexistro: 4448

Contido: Cambio de clasificación

Referencia Catastral	Proposta de Resolución
15019A08600057	Parcialmente estimada
15019A08600058	Parcialmente estimada

A proposta de resolución foi adoptada pola Comisión Informativa de Urbanismo e Medio Rural do Concello de Carballo, en sesión celebrada o 28/08/2013, segundo Acta que se incorpora neste mesmo Anexo do PXOM.

Nº Rexistro: 4449

Contido: A parcela está incluida parcialmente na clasificación. Se solicita a súa inclusión total

Referencia Catastral	Proposta de Resolución
7566616NH2876N	Parcialmente estimada

A proposta de resolución foi adoptada pola Comisión Informativa de Urbanismo e Medio Rural do Concello de Carballo, en sesión celebrada o 20/08/2013, segundo Acta que se incorpora neste mesmo Anexo do PXOM.

Nº Rexistro: 4450

Contido: Cambio de clasificación

Referencia Catastral	Proposta de Resolución
002001600NH29D	Estimada
002100200NH39C	Estimada
002500500NH29D	Estimada
002501500NH29D	Estimada
15019A20600002	Estimada
15019A20600005	Estimada
15019A20600287	Estimada

A proposta de resolución foi adoptada pola Comisión Informativa de Urbanismo e Medio Rural do Concello de Carballo, en sesións celebradas os 18/07/2013, 10/09/2013 e 12/09/2013, segundo Actas que se incorporan neste mesmo Anexo do PXOM.

XUNTA DE GALICIA
Aprobado definitivamente por Orde da Conselleira de Medio Ambiente e Ordenación do Territorio
de data - 4 FEB. 2016
A xefa do servizo de Planificación Urbanística III
Lucía Linares Yáñez

Nº Rexistro: 4451

Contido: Cambio de clasificación

Referencia Catastral	Proposta de Resolución
15019A24200276	Desestimada
15019A24200280	Desestimada

A proposta de resolución foi adoptada pola Comisión Informativa de Urbanismo e Medio Rural do Concello de Carballo, en sesións celebradas os 13/11/2013 e 14/11/2013, segundo Actas que se incorporan neste mesmo Anexo do PXOM.

Nº Rexistro: 4452

Contido: A parcela está incluida parcialmente na clasificación. Se solicita a súa inclusión total

Referencia Catastral	Proposta de Resolución
4644513NH2844N	Desestimada

A proposta de resolución foi adoptada por non cumprirse cos requisitos legalmente establecidos, e cos criterios e obxectivos establecidos pola Comisión Informativa de Urbanismo e Medio Rural do Concello de Carballo.

Nº Rexistro: 4453

Contido: Cambio de clasificación

Referencia Catastral	Proposta de Resolución
5934225NH2853N	Desestimada

A proposta de resolución foi adoptada por non cumprirse cos requisitos legalmente establecidos, e cos criterios e obxectivos establecidos pola Comisión Informativa de Urbanismo e Medio Rural do Concello de Carballo.

APROBADO PROVISIONALMENTE POLO PLENO En sesión de data, 18 NOV 2015 O SECRETARIO

Nº Rexistro: 4454

Contido: Cambio de clasificación

Referencia Catastral	Proposta de Resolución
15019A08500226	Desestimada

A proposta de resolución foi adoptada por non cumprirse cos requisitos legalmente establecidos, e cos criterios e obxectivos establecidos pola Comisión Informativa de Urbanismo e Medio Rural do Concello de Carballo.

Nº Rexistro: 4455

Contido: Cambio de clasificación

Referencia Catastral	Proposta de Resolución
7946712NH2974N	Desestimada

A proposta de resolución foi adoptada pola Comisión Informativa de Urbanismo e Medio Rural do Concello de Carballo, en sesión celebrada o 06/09/2013, segundo Acta que se incorpora neste mesmo Anexo do PXOM.

Nº Rexistro: 4456

Contido: Cambio de clasificación

Referencia Catastral	Proposta de Resolución
15019A06900276	Estimada

A proposta de resolución foi adoptada por cumprirse cos requisitos legalmente establecidos, e cos criterios e obxectivos establecidos pola Comisión Informativa de Urbanismo e Medio Rural do Concello de Carballo.

Nº Rexistro: 4457

Contido: Cambio de clasificación

Referencia Catastral	Proposta de Resolución
15019A13900177	Desestimada

A proposta de resolución foi adoptada por non cumprirse cos requisitos legalmente establecidos, e cos criterios e obxectivos establecidos pola Comisión Informativa de Urbanismo e Medio Rural do Concello de Carballo.

XUNTA DE GALICIA Aprobado definitivamente por Acuerdo de Conselleira de Medio Ambiente e Ordenación do Territorio de data - 4 FEB. 2016 A xefa do servizo de Planificación Urbanística III Lucía Linares Yáñez

Nº Rexistro: 4458

Contido: Cambio de clasificación

Referencia Catastral	Proposta de Resolución
15019A06900363	Desestimada

A proposta de resolución foi adoptada por non cumprirse cos requisitos legalmente establecidos, e cos criterios e obxectivos establecidos pola Comisión Informativa de Urbanismo e Medio Rural do Concello de Carballo.

Nº Rexistro: 4459

Contido: Modificación da ordenanza

Referencia Catastral	Proposta de Resolución
4739302NH2844S	Desestimada

A proposta de resolución foi adoptada pola Comisión Informativa de Urbanismo e Medio Rural do Concello de Carballo, en sesión celebrada o 06/11/2013, segundo Acta que se incorpora neste mesmo Anexo do PXOM.

Nº Rexistro: 4460

Contido: A parcela está incluida parcialmente na clasificación. Se solicita a súa inclusión total

Referencia Catastral	Proposta de Resolución
002101100NH28B	Desestimada

A proposta de resolución foi adoptada pola Comisión Informativa de Urbanismo e Medio Rural do Concello de Carballo, en sesión celebrada o 12/09/2013, segundo Acta que se incorpora neste mesmo Anexo do PXOM.

Nº Rexistro: 4461

Contido: Modificación da ordenanza

Referencia Catastral	Proposta de Resolución
5354201NH2855S	Estimada
5354203NH2855S	Estimada
5444428NH2854S	Estimada
5651216NH2855S	Estimada

A proposta de resolución foi adoptada pola Comisión Informativa de Urbanismo e Medio Rural do Concello de Carballo, en sesións celebradas os 24/10/2013, 31/10/2013, 07/11/2013 e 13/11/2013, segundo Actas que se incorporan neste mesmo Anexo do PXOM.

APROBADO PROVISIONALMENTE POLO PLENO
En sesión de data,
18 NOV 2015
O SECRETARIO

Nº Rexistro: 4462

Contido: Cambio de clasificación

Referencia Catastral	Proposta de Resolución
2967201NH2826N	Parcialmente estimada

A proposta de resolución foi adoptada pola Comisión Informativa de Urbanismo e Medio Rural do Concello de Carballo, en sesións celebradas os 23/07/2013 e 16/09/2013, segundo Actas que se incorporan neste mesmo Anexo do PXOM.

Nº Rexistro: 4463

Contido: Modificación da ordenanza

Referencia Catastral	Proposta de Resolución
5344513NH2854S	Estimada
5344514NH2854S	Estimada

A proposta de resolución foi adoptada pola Comisión Informativa de Urbanismo e Medio Rural do Concello de Carballo, en sesión celebrada o 31/10/2013, segundo Acta que se incorpora neste mesmo Anexo do PXOM.

XUNTA DE GALICIA
Aprobado definitivamente por Orde da Conselleira de Medio Ambiente e Ordenación do Territorio
de data - 4 FEB. 2016
A xefa do servizo de Planificación Urbanística III
Lucía Linares Yáñez

Nº Rexistro: 4464

Contido: Cambio de clasificación

Referencia Catastral	Proposta de Resolución
1487401NH2818N	Desestimada
1487402NH2818N	Desestimada
1487403NH2818N	Desestimada

A proposta de resolución foi adoptada por non cumprirse cos requisitos legalmente establecidos, e cos criterios e obxectivos establecidos pola Comisión Informativa de Urbanismo e Medio Rural do Concello de Carballo.

APROBADO PROVISIONALMENTE POLO PLENO En sesión de data, 18 NOV 2015 O SECRETARIO

Nº Rexistro: 4465

Contido: Cambio de clasificación

Referencia Catastral	Proposta de Resolución
15019A01600182	Parcialmente estimada
15019A01600322	Parcialmente estimada

A proposta de resolución foi adoptada pola Comisión Informativa de Urbanismo e Medio Rural do Concello de Carballo, en sesións celebradas os 10/07/2013 e 03/09/2013, segundo Actas que se incorporan neste mesmo Anexo do PXOM.

Nº Rexistro: 4466

Contido: Modificación da ordenanza

Referencia Catastral	Proposta de Resolución
5145706NH2854N	Estimada

A proposta de resolución foi adoptada pola Comisión Informativa de Urbanismo e Medio Rural do Concello de Carballo, en sesións celebradas os 31/10/2013 e 13/11/2013, segundo Actas que se incorporan neste mesmo Anexo do PXOM.

Nº Rexistro: 4467

Contido: Modificación da ordenanza

Referencia Catastral	Proposta de Resolución
5145715NH2854N	Estimada

A proposta de resolución foi adoptada pola Comisión Informativa de Urbanismo e Medio Rural do Concello de Carballo, en sesión celebrada o 31/10/2013, segundo Acta que se incorpora neste mesmo Anexo do PXOM.

Nº Rexistro: 4468

Contido: Modificación da ordenanza

Referencia Catastral	Proposta de Resolución
4353407NH2845S	Desestimada

A proposta de resolución foi adoptada pola Comisión Informativa de Urbanismo e Medio Rural do Concello de Carballo, en sesión celebrada o 24/10/2013, segundo Acta que se incorpora neste mesmo Anexo do PXOM.

Nº Rexistro: 4469

Contido: Modificación da ordenanza

Referencia Catastral	Proposta de Resolución
5444426NH2854S	Estimada

A proposta de resolución foi adoptada pola Comisión Informativa de Urbanismo e Medio Rural do Concello de Carballo, en sesión celebrada o 31/10/2013, segundo Acta que se incorpora neste mesmo Anexo do PXOM.

Nº Rexistro: 4470

Contido: Cambio de clasificación

Referencia Catastral	Proposta de Resolución
15019A02500004	Desestimada

A proposta de resolución foi adoptada pola Comisión Informativa de Urbanismo e Medio Rural do Concello de Carballo, en sesión celebrada o 10/09/2013, segundo Acta que se incorpora neste mesmo Anexo do PXOM.

XUNTA DE GALICIA
Aprobado definitivamente por Orde de
de Medio Ambiente e Ordenación do Territorio
de data - 4 FEB. 2016
A xefa do servizo de Planificación Urbanística III
Lucía Linares Yáñez

Nº Rexistro: 4471

Contido: Modificación da ordenanza

Referencia Catastral	Proposta de Resolución
4941732NH2844S	Estimada

A proposta de resolución foi adoptada pola Comisión Informativa de Urbanismo e Medio Rural do Concello de Carballo, en sesión celebrada o 06/11/2013, segundo Acta que se incorpora neste mesmo Anexo do PXOM.

Nº Rexistro: 4472

Contido: Cambio de clasificación

Referencia Catastral	Proposta de Resolución
15019A04200139	Parcialmente estimada

A proposta de resolución foi adoptada pola Comisión Informativa de Urbanismo e Medio Rural do Concello de Carballo, en sesión celebrada o 25/09/2013, segundo Acta que se incorpora neste mesmo Anexo do PXOM.

APROBADO PROVISIONALMENTE POLO PLENO
En sesión de data, 18 NOV 2015
O SECRETARIO

Nº Rexistro: 4473

Contido: Modificación da ordenanza

Referencia Catastral	Proposta de Resolución
4739305NH2843N	Desestimada
4739306NH2843N	Desestimada

A proposta de resolución foi adoptada pola Comisión Informativa de Urbanismo e Medio Rural do Concello de Carballo, en sesión celebrada o 06/11/2013, segundo Acta que se incorpora neste mesmo Anexo do PXOM.

Nº Rexistro: 4474

Contido: A parcela está incluida parcialmente na clasificación. Se solicita a súa inclusión total

Referencia Catastral	Proposta de Resolución
3879901NH2837N	Parcialmente estimada

A proposta de resolución foi adoptada por cumprirse parcialmente cos requisitos legalmente establecidos, e cos criterios e obxectivos establecidos pola Comisión Informativa de Urbanismo e Medio Rural do Concello de Carballo.

Nº Rexistro: 4475

Contido: A parcela está incluida parcialmente na clasificación. Se solicita a súa inclusión total

Referencia Catastral	Proposta de Resolución
000100200NH39A	Parcialmente estimada

Contido: Cambio de clasificación

Referencia Catastral	Proposta de Resolución
15019A20300019	Estimada

A proposta de resolución foi adoptada pola Comisión Informativa de Urbanismo e Medio Rural do Concello de Carballo, en sesión celebrada o 10/09/2013, segundo Acta que se incorpora neste mesmo Anexo do PXOM.

Nº Rexistro: 4476

Contido: A parcela está incluida parcialmente na clasificación. Se solicita a súa inclusión total

Referencia Catastral	Proposta de Resolución
002000300NH28G	Parcialmente estimada

A proposta de resolución foi adoptada pola Comisión Informativa de Urbanismo e Medio Rural do Concello de Carballo, en sesión celebrada o 10/09/2013, segundo Acta que se incorpora neste mesmo Anexo do PXOM.

Nº Rexistro: 4477

Contido: Cambio de clasificación

Referencia Catastral	Proposta de Resolución
15019A01900014	Parcialmente estimada

A proposta de resolución foi adoptada pola Comisión Informativa de Urbanismo e Medio Rural do Concello de Carballo, en sesións celebradas os 10/09/2013 e 16/09/2013, segundo Actas que se incorporan neste mesmo Anexo do PXOM.

XUNTA DE GALICIA
Aprobado definitivamente por Orde da Consellería de Medio Ambiente e Ordenación do Territorio
de data - 4 FEB. 2016
A xefa do servizo de Planificación Urbanística III
Lucía Linares Yáñez

Nº Rexistro: 4478

Contido: Cambio de clasificación

Referencia Catastral	Proposta de Resolución
15019A21600192	Desestimada

A proposta de resolución foi adoptada por non cumprirse cos requisitos legalmente establecidos, e cos criterios e obxectivos establecidos pola Comisión Informativa de Urbanismo e Medio Rural do Concello de Carballo.

APROBADO PROVISIONALMENTE POLO PLENO En sesión de data, 18 NOV 2015 O SECRETARIO

Nº Rexistro: 4479

Contido: Cambio de clasificación

Referencia Catastral	Proposta de Resolución
15019A01600039	Estimada

A proposta de resolución foi adoptada por cumprirse cos requisitos legalmente establecidos, e cos criterios e obxectivos establecidos pola Comisión Informativa de Urbanismo e Medio Rural do Concello de Carballo.

Nº Rexistro: 4480

Contido: Cambio de clasificación

Referencia Catastral	Proposta de Resolución
15019A21200314	Desestimada
15019A21200315	Desestimada

A proposta de resolución foi adoptada pola Comisión Informativa de Urbanismo e Medio Rural do Concello de Carballo, en sesión celebrada o 09/10/2013, segundo Acta que se incorpora neste mesmo Anexo do PXOM.

Nº Rexistro: 4481

Contido: Cambio de clasificación

Referencia Catastral	Proposta de Resolución
15019A20600005	Estimada

A proposta de resolución foi adoptada pola Comisión Informativa de Urbanismo e Medio Rural do Concello de Carballo, en sesión celebrada o 12/09/2013, segundo Acta que se incorpora neste mesmo Anexo do PXOM.

Nº Rexistro: 4482

Contido: Cambio de clasificación

Referencia Catastral	Proposta de Resolución
15019A10500080	Estimada

A proposta de resolución foi adoptada por cumprirse cos requisitos legalmente establecidos, e cos criterios e obxectivos establecidos pola Comisión Informativa de Urbanismo e Medio Rural do Concello de Carballo.

Nº Rexistro: 4483

Contido: Cambio de clasificación

Referencia Catastral	Proposta de Resolución
15019A11800173	Estimada

A proposta de resolución foi adoptada por cumprirse cos requisitos legalmente establecidos, e cos criterios e obxectivos establecidos pola Comisión Informativa de Urbanismo e Medio Rural do Concello de Carballo.

Nº Rexistro: 4484

Contido: Cambio de clasificación

Referencia Catastral	Proposta de Resolución
15019A10700047	Estimada
15019A10700048	Parcialmente estimada

A proposta de resolución foi adoptada pola Comisión Informativa de Urbanismo e Medio Rural do Concello de Carballo, en sesión celebrada o 18/06/2013, segundo Acta que se incorpora neste mesmo Anexo do PXOM.

XUNTA DE GALICIA
Aprobado definitivamente por Orde da Conselleira de Medio Ambiente e Ordenación do Territorio
de data - 4 FEB. 2016
A xefa do servizo de Planificación Urbanística III
Lucía Linares Yáñez

APROBADO PROVISIONALMENTE
POLO PLENO
En sesión de data,
18 NOV 2015
O SECRETARIO

Nº Rexistro: 4485

Contido: Cambio de clasificación

Referencia Catastral	Proposta de Resolución
15019A11800261	Desestimada
15019A11800262	Desestimada

A proposta de resolución foi adoptada pola Comisión Informativa de Urbanismo e Medio Rural do Concello de Carballo, en sesión celebrada o 16/09/2013, segundo Acta que se incorpora neste mesmo Anexo do PXOM.

Nº Rexistro: 4486

Contido: A parcela está incluida parcialmente na clasificación. Se solicita a súa inclusión total

Referencia Catastral	Proposta de Resolución
000400200NH27D	Desestimada

A proposta de resolución foi adoptada por non cumprirse cos requisitos legalmente establecidos, e cos criterios e obxectivos establecidos pola Comisión Informativa de Urbanismo e Medio Rural do Concello de Carballo.

Nº Rexistro: 4487

Contido: Cambio de clasificación

Referencia Catastral	Proposta de Resolución
15019A15400322	Parcialmente estimada

A proposta de resolución foi adoptada por cumprirse parcialmente cos requisitos legalmente establecidos, e cos criterios e obxectivos establecidos pola Comisión Informativa de Urbanismo e Medio Rural do Concello de Carballo.

Nº Rexistro: 4488

Contido: A parcela está incluida parcialmente na clasificación. Se solicita a súa inclusión total

Referencia Catastral	Proposta de Resolución
9563101NH2896S	Parcialmente estimada

A proposta de resolución foi adoptada pola Comisión Informativa de Urbanismo e Medio Rural do Concello de Carballo, en sesión celebrada o 20/08/2013, segundo Acta que se incorpora neste mesmo Anexo do PXOM.

Nº Rexistro: 4489

Contido: Cambio de clasificación

Referencia Catastral	Proposta de Resolución
15019A21200513	Estimada
15019A21200513	Estimada

A proposta de resolución foi adoptada pola Comisión Informativa de Urbanismo e Medio Rural do Concello de Carballo, en sesión celebrada o 09/10/2013, segundo Acta que se incorpora neste mesmo Anexo do PXOM.

Nº Rexistro: 4490

Contido: Delimitación de novo asentamento

Referencia Catastral	Proposta de Resolución
002100900NH38C	Desestimada

A proposta de resolución foi adoptada pola Comisión Informativa de Urbanismo e Medio Rural do Concello de Carballo, en sesión celebrada o 20/11/2013, segundo Acta que se incorpora neste mesmo Anexo do PXOM.

Nº Rexistro: 4491

Contido: Delimitación de novo asentamento

Referencia Catastral	Proposta de Resolución
15019A11600053	Desestimada

A proposta de resolución foi adoptada pola Comisión Informativa de Urbanismo e Medio Rural do Concello de Carballo, en sesión celebrada o 20/11/2013, segundo Acta que se incorpora neste mesmo Anexo do PXOM.

XUNTA DE GALICIA
Aprobado definitivamente por Orde da Conselleira
de Medio Ambiente e Ordenación do Territorio
de data - 4 FEB. 2016
A xefa do servizo de Planificación Urbanística III
Lucía Linares Yáñez

Nº Rexistro: 4492

Contido: Delimitación de novo asentamento

Referencia Catastral	Proposta de Resolución
15019A11600054	Desestimada

A proposta de resolución foi adoptada pola Comisión Informativa de Urbanismo e Medio Rural do Concello de Carballo, en sesión celebrada o 20/11/2013, segundo Acta que se incorpora neste mesmo Anexo do PXOM.

Nº Rexistro: 4493

Contido: A parcela está incluida parcialmente na clasificación. Se solicita a súa inclusión total

Referencia Catastral	Proposta de Resolución
3169504NH2837S	Desestimada

A proposta de resolución foi adoptada pola Comisión Informativa de Urbanismo e Medio Rural do Concello de Carballo, en sesión celebrada o 03/09/2013, segundo Acta que se incorpora neste mesmo Anexo do PXOM.

Nº Rexistro: 4494

Contido: A parcela está incluida parcialmente na clasificación. Se solicita a súa inclusión total

Referencia Catastral	Proposta de Resolución
8415606NH2981S	Parcialmente estimada

Contido: Modificación da cartografía

Referencia Catastral	Proposta de Resolución
8415606NH2981S	Desestimada

A proposta de resolución foi adoptada pola Comisión Informativa de Urbanismo e Medio Rural do Concello de Carballo, en sesión celebrada o 18/06/2013, segundo Acta que se incorpora neste mesmo Anexo do PXOM.

APROBADO PROVISIONALMENTE POLO PLENO En sesión de data, 18 NOV 2015 O SECRETARIO

Nº Rexistro: 4495

Contido: A parcela está incluida parcialmente na clasificación. Se solicita a súa inclusión total

Referencia Catastral	Proposta de Resolución
6079501NH2767N	Desestimada

A proposta de resolución foi adoptada pola Comisión Informativa de Urbanismo e Medio Rural do Concello de Carballo, en sesión celebrada o 12/09/2013, segundo Acta que se incorpora neste mesmo Anexo do PXOM.

Nº Rexistro: 4496

Contido: Cambio de clasificación

Referencia Catastral	Proposta de Resolución
15019A09200161	Desestimada
15019A09200172	Desestimada

A proposta de resolución foi adoptada pola Comisión Informativa de Urbanismo e Medio Rural do Concello de Carballo, en sesión celebrada o 20/08/2013, segundo Acta que se incorpora neste mesmo Anexo do PXOM.

Nº Rexistro: 4497

Contido: Cambio de clasificación

Referencia Catastral	Proposta de Resolución
15019A10200045	Desestimada

A proposta de resolución foi adoptada por non cumprirse cos requisitos legalmente establecidos, e cos criterios e obxectivos establecidos pola Comisión Informativa de Urbanismo e Medio Rural do Concello de Carballo.

Nº Rexistro: 4498

Contido: Cambio de clasificación

Referencia Catastral	Proposta de Resolución
15019A09600229	Estimada

A proposta de resolución foi adoptada pola Comisión Informativa de Urbanismo e Medio Rural do Concello de Carballo, en sesión celebrada o 03/07/2013, segundo Acta que se incorpora neste mesmo Anexo do PXOM.

ADMITIDO A TRÁMITE

Aprobado definitivamente por Orde da Conselleira de Medio Ambiente e Ordenación do Territorio

de data - 4 FEB. 2016

A xefa do servizo de Planificación Urbanística III

Lucía Linares Yáñez

Nº Rexistro: 4499

Contido: Cambio de clasificación

Referencia Catastral	Proposta de Resolución
001401400NH28E	Desestimada
15019A02200020	Desestimada
15019A02200198	Desestimada

Contido: Delimitación de novo asentamento

Referencia Catastral	Proposta de Resolución
001401400NH28E	Desestimada
15019A02200020	Desestimada
15019A02200198	Desestimada

A proposta de resolución foi adoptada pola Comisión Informativa de Urbanismo e Medio Rural do Concello de Carballo, en sesións celebradas os 23/10/2013 e 24/10/2013, segundo Actas que se incorporan neste mesmo Anexo do PXOM.

APROBADO PROVISIONALMENTE POLO PLENO
En sesión de data,
18 NOV 2015
O SECRETARIO

Nº Rexistro: 4500

Contido: Cambio de clasificación

Referencia Catastral	Proposta de Resolución
15019A09900090	Desestimada
15019A09900092	Desestimada

A proposta de resolución foi adoptada por non cumprirse cos requisitos legalmente establecidos, e cos criterios e obxectivos establecidos pola Comisión Informativa de Urbanismo e Medio Rural do Concello de Carballo.

Nº Rexistro: 4501

Contido: Cambio de clasificación

Referencia Catastral	Proposta de Resolución
2829903NH2922N	Desestimada

A proposta de resolución foi adoptada pola Comisión Informativa de Urbanismo e Medio Rural do Concello de Carballo, en sesión celebrada o 25/09/2013, segundo Acta que se incorpora neste mesmo Anexo do PXOM.

Nº Rexistro: 4502

Contido: Delimitación de novo asentamento

Referencia Catastral	Proposta de Resolución
15019A10200029	Estimada
15019A10200030	Estimada
15019A10200040	Estimada
15019A10200069	Estimada

A proposta de resolución foi adoptada por cumprirse cos requisitos legalmente establecidos, e cos criterios e obxectivos establecidos pola Comisión Informativa de Urbanismo e Medio Rural do Concello de Carballo.

Nº Rexistro: 4503

Contido: Cambio de clasificación

Referencia Catastral	Proposta de Resolución
001400400NH28B	Desestimada
15019A13900176	Desestimada

A proposta de resolución foi adoptada pola Comisión Informativa de Urbanismo e Medio Rural do Concello de Carballo, en sesión celebrada o 13/11/2013, segundo Acta que se incorpora neste mesmo Anexo do PXOM.

XUNTA DE GALICIA
Aprobado definitivamente por Orde da Conselleira de Medio Ambiente e Ordenación do Territorio
de data - 4 FEB. 2016
A xefa do servizo de Planificación Urbanística III
Lucía Liñares Yáñez

Nº Rexistro: 4504

Contido: Modificación das aliñacións

Referencia Catastral	Proposta de Resolución
3931930NH2941N	Desestimada

A proposta de resolución foi adoptada pola Comisión Informativa de Urbanismo e Medio Rural do Concello de Carballo, en sesión celebrada o 03/10/2013, segundo Acta que se incorpora neste mesmo Anexo do PXOM.

Nº Rexistro: 4505

Contido: Cambio de clasificación

Referencia Catastral	Proposta de Resolución
15019A13900069	Desestimada

A proposta de resolución foi adoptada pola Comisión Informativa de Urbanismo e Medio Rural do Concello de Carballo, en sesións celebradas os 30/07/2013, 13/11/2013 e 14/11/2013, segundo Actas que se incorporan neste mesmo Anexo do PXOM.

Nº Rexistro: 4506

Contido: A parcela está incluida parcialmente na clasificación. Se solicita a súa inclusión total

Referencia Catastral	Proposta de Resolución
7010001NH2871S	Parcialmente estimada

A proposta de resolución foi adoptada pola Comisión Informativa de Urbanismo e Medio Rural do Concello de Carballo, en sesión celebrada o 30/07/2013, segundo Acta que se incorpora neste mesmo Anexo do PXOM.

Nº Rexistro: 4507

Contido: Cambio de clasificación

Referencia Catastral	Proposta de Resolución
15019A09300016	Estimada
15019A09300018	Parcialmente estimada

A proposta de resolución foi adoptada pola Comisión Informativa de Urbanismo e Medio Rural do Concello de Carballo, en sesión celebrada o 30/07/2013, segundo Acta que se incorpora neste mesmo Anexo do PXOM.

Nº Rexistro: 4508

Contido: Cambio de clasificación

Referencia Catastral	Proposta de Resolución
1583920NH2818S	Desestimada

A proposta de resolución foi adoptada pola Comisión Informativa de Urbanismo e Medio Rural do Concello de Carballo, en sesión celebrada o 28/08/2013, segundo Acta que se incorpora neste mesmo Anexo do PXOM.

Nº Rexistro: 4509

Contido: Modificación das aliñacións

Referencia Catastral	Proposta de Resolución
5831715NH2853S	Parcialmente estimada

A proposta de resolución foi adoptada por cumprirse parcialmente cos requisitos legalmente establecidos, e cos criterios e obxectivos establecidos pola Comisión Informativa de Urbanismo e Medio Rural do Concello de Carballo.

Nº Rexistro: 4510

Contido: Cambio de clasificación

Referencia Catastral	Proposta de Resolución
15019A06500082	Desestimada
15019A06500083	Parcialmente estimada

A proposta de resolución foi adoptada pola Comisión Informativa de Urbanismo e Medio Rural do Concello de Carballo, en sesión celebrada o 16/10/2013, segundo Acta que se incorpora neste mesmo Anexo do PXOM.

Nº Rexistro: 4511

Contido: Cambio de clasificación

Referencia Catastral	Proposta de Resolución
15019A00400105	Estimada

A proposta de resolución foi adoptada pola Comisión Informativa de Urbanismo e Medio Rural do Concello de Carballo, en sesión celebrada o 16/09/2013, segundo Acta que se incorpora neste mesmo Anexo do PXOM.

APROBADO PROVISIONALMENTE POLO PLENO
En sesión de data, 18 NOV 2015
O SECRETARIO

XUNTA DE GALICIA
Aprobado definitivamente por Orde da Conselleira de Medio Ambiente e Ordenación do Territorio
de data - 4 FEB. 2016
A xefa do servizo de Planificación Urbanística III
Lucía Linares Yáñez

Nº Rexistro: 4512

Contido: A parcela está incluida parcialmente na clasificación. Se solicita a súa inclusión total

Referencia Catastral	Proposta de Resolución
6035603NH2863N	Parcialmente estimada

A proposta de resolución foi adoptada pola Comisión Informativa de Urbanismo e Medio Rural do Concello de Carballo, en sesión celebrada o 03/09/2013, segundo Acta que se incorpora neste mesmo Anexo do PXOM.

Nº Rexistro: 4513

Contido: Cambio de clasificación

Referencia Catastral	Proposta de Resolución
15019A00300044	Desestimada

A proposta de resolución foi adoptada pola Comisión Informativa de Urbanismo e Medio Rural do Concello de Carballo, en sesión celebrada o 10/10/2013, segundo Acta que se incorpora neste mesmo Anexo do PXOM.

APROBADO PROVISIONALMENTE POLO PLENO
En sesión de data
18 NOV 2015
O SECRETARIO
CONCELLO DE CARBALLO

Nº Rexistro: 4514

Contido: Cambio de clasificación

Referencia Catastral	Proposta de Resolución
000701400NH28F	Parcialmente estimada
000701500NH28F	Parcialmente estimada

A proposta de resolución foi adoptada pola Comisión Informativa de Urbanismo e Medio Rural do Concello de Carballo, en sesión celebrada o 10/10/2013, segundo Acta que se incorpora neste mesmo Anexo do PXOM.

Nº Rexistro: 4515

Contido: Cambio de clasificación

Referencia Catastral	Proposta de Resolución
15019A15000216	Desestimada
15019A15000217	Desestimada
15019A15000218	Desestimada

A proposta de resolución foi adoptada por non cumprirse cos requisitos legalmente establecidos, e cos criterios e obxectivos establecidos pola Comisión Informativa de Urbanismo e Medio Rural do Concello de Carballo.

Nº Rexistro: 4516

Contido: Cambio de clasificación

Referencia Catastral	Proposta de Resolución
000600400NH27F	Desestimada

A proposta de resolución foi adoptada por non cumprirse cos requisitos legalmente establecidos, e cos criterios e obxectivos establecidos pola Comisión Informativa de Urbanismo e Medio Rural do Concello de Carballo.

Nº Rexistro: 4517

Contido: Cambio de clasificación

Referencia Catastral	Proposta de Resolución
15019A24300171	Parcialmente estimada

A proposta de resolución foi adoptada por cumprirse parcialmente cos requisitos legalmente establecidos, e cos criterios e obxectivos establecidos pola Comisión Informativa de Urbanismo e Medio Rural do Concello de Carballo.

Nº Rexistro: 4518

Contido: A parcela está incluida parcialmente na clasificación. Se solicita a súa inclusión total

Referencia Catastral	Proposta de Resolución
5060905NH2855N	Desestimada

A proposta de resolución foi adoptada pola Comisión Informativa de Urbanismo e Medio Rural do Concello de Carballo, en sesión celebrada o 24/10/2013, segundo Acta que se incorpora neste mesmo Anexo do PXOM.

XUNTA DE GALICIA
Aprobado definitivamente por Orde da Consellería de Medio Ambiente e Ordenación do Territorio
de data - 4 FEB. 2016
A xefa do servizo de Planificación Urbanística III
Lucía Linares Yáñez

Nº Rexistro: 4519

Contido: Cambio de clasificación

Referencia Catastral	Proposta de Resolución
002101200NH29D	Desestimada

A proposta de resolución foi adoptada pola Comisión Informativa de Urbanismo e Medio Rural do Concello de Carballo, en sesións celebradas os 13/11/2013 e 14/11/2013, segundo Actas que se incorporan neste mesmo Anexo do PXOM.

Nº Rexistro: 4520

Contido: Cambio de clasificación

Referencia Catastral	Proposta de Resolución
15019A19400651	Desestimada

A proposta de resolución foi adoptada pola Comisión Informativa de Urbanismo e Medio Rural do Concello de Carballo, en sesións celebradas os 13/11/2013 e 14/11/2013, segundo Actas que se incorporan neste mesmo Anexo do PXOM.

APROBADO PROVISIONALMENTE POLO PLENO En sesión de data, 18 NOV 2015 O SECRETARIO

Nº Rexistro: 4521

Contido: Cambio de clasificación

Referencia Catastral	Proposta de Resolución
002101100NH29D	Desestimada

A proposta de resolución foi adoptada pola Comisión Informativa de Urbanismo e Medio Rural do Concello de Carballo, en sesións celebradas os 13/11/2013 e 14/11/2013, segundo Actas que se incorporan neste mesmo Anexo do PXOM.

Nº Rexistro: 4522

Contido: A parcela está incluida parcialmente na clasificación. Se solicita a súa inclusión total

Referencia Catastral	Proposta de Resolución
3263907NH2836S	Parcialmente estimada

A proposta de resolución foi adoptada pola Comisión Informativa de Urbanismo e Medio Rural do Concello de Carballo, en sesión celebrada o 16/09/2013, segundo Acta que se incorpora neste mesmo Anexo do PXOM.

Nº Rexistro: 4523

Contido: Cambio de clasificación

Referencia Catastral	Proposta de Resolución
15019A02200059	Desestimada
15019A02200059	Parcialmente estimada

A proposta de resolución foi adoptada pola Comisión Informativa de Urbanismo e Medio Rural do Concello de Carballo, en sesión celebrada o 10/10/2013, segundo Acta que se incorpora neste mesmo Anexo do PXOM.

Nº Rexistro: 4524

Contido: Cambio de clasificación

Referencia Catastral	Proposta de Resolución
15019A18500158	Parcialmente estimada

A proposta de resolución foi adoptada pola Comisión Informativa de Urbanismo e Medio Rural do Concello de Carballo, en sesión celebrada o 12/09/2013, segundo Acta que se incorpora neste mesmo Anexo do PXOM.

Nº Rexistro: 4525

Contido: Cambio de clasificación

Referencia Catastral	Proposta de Resolución
15019A02000072	Parcialmente estimada

A proposta de resolución foi adoptada pola Comisión Informativa de Urbanismo e Medio Rural do Concello de Carballo, en sesión celebrada o 16/09/2013, segundo Acta que se incorpora neste mesmo Anexo do PXOM.

XUNTA DE GALICIA
Aprobado definitivamente por Orde da Conselleira de Medio Ambiente e Ordenación do Territorio
de data - 4 FEB. 2016
A xefa do servizo de Planificación Urbanística III
Lucía Linares Yáñez

Nº Rexistro: 4526

Contido: Modificación da ordenanza

Referencia Catastral	Proposta de Resolución
5147417NH2834N	Estimada

A proposta de resolución foi adoptada pola Comisión Informativa de Urbanismo e Medio Rural do Concello de Carballo, en sesións celebradas os 31/10/2013 e 13/11/2013, segundo Actas que se incorporan neste mesmo Anexo do PXOM.

Nº Rexistro: 4527

Contido: Cambio de clasificación

Referencia Catastral	Proposta de Resolución
15019A04000124	Desestimada

A proposta de resolución foi adoptada pola Comisión Informativa de Urbanismo e Medio Rural do Concello de Carballo, en sesión celebrada o 03/10/2013, segundo Acta que se incorpora neste mesmo Anexo do PXOM.

APROBADO PROVISIONALMENTE
POLO PLENO
En sesión de data,
18 NOV 2015
O SECRETARIO

Nº Rexistro: 4528

Contido: Modificación de trazados vinculantes e de Sistemas Xerais ou dotacións

Referencia Catastral	Proposta de Resolución
5841245NH2854S	Desestimada

A proposta de resolución foi adoptada pola Comisión Informativa de Urbanismo e Medio Rural do Concello de Carballo, en sesión celebrada o 23/10/2013, segundo Acta que se incorpora neste mesmo Anexo do PXOM.

Nº Rexistro: 4529

Contido: Cambio de clasificación

Referencia Catastral	Proposta de Resolución
15019A09200021	Desestimada

A proposta de resolución foi adoptada pola Comisión Informativa de Urbanismo e Medio Rural do Concello de Carballo, en sesión celebrada o 20/08/2013, segundo Acta que se incorpora neste mesmo Anexo do PXOM.

Nº Rexistro: 4530

Contido: Cambio de clasificación

Referencia Catastral	Proposta de Resolución
15019A09200020	Desestimada

A proposta de resolución foi adoptada pola Comisión Informativa de Urbanismo e Medio Rural do Concello de Carballo, en sesión celebrada o 20/08/2013, segundo Acta que se incorpora neste mesmo Anexo do PXOM.

Nº Rexistro: 4531

Contido: Modificación da cartografía

Referencia Catastral	Proposta de Resolución
15019A06900045	Estimada

A proposta de resolución foi adoptada pola Comisión Informativa de Urbanismo e Medio Rural do Concello de Carballo, en sesión celebrada o 30/07/2013, segundo Acta que se incorpora neste mesmo Anexo do PXOM.

Nº Rexistro: 4532

Contido: Modificación das aliñacións

Referencia Catastral	Proposta de Resolución
5856103NH2855S	Parcialmente estimada

Contido: Outras

Referencia Catastral	Proposta de Resolución
5856103NH2855S	Estimada

A proposta de resolución foi adoptada pola Comisión Informativa de Urbanismo e Medio Rural do Concello de Carballo, en sesión celebrada o 07/11/2013, segundo Acta que se incorpora neste mesmo Anexo do PXOM.

XUNTA DE GALICIA
Aprobado definitivamente por Orde da Conselleira de Medio Ambiente e Ordenación do Territorio
de data - 4 FEB. 2016
A xefa do servizo de Planificación Urbanística III
Lucía Linares Yáñez

Nº Rexistro: 4533

Contido: Cambio de clasificación

Referencia Catastral	Proposta de Resolución
15019A15100334	Estimada

A proposta de resolución foi adoptada por cumprirse cos requisitos legalmente establecidos, e cos criterios e obxectivos establecidos pola Comisión Informativa de Urbanismo e Medio Rural do Concello de Carballo.

Nº Rexistro: 4534

Contido: Modificación de cuestións xerais da normativa

Referencia Catastral	Proposta de Resolución
5453513NH2855S	Parcialmente estimada

A proposta de resolución foi adoptada pola Comisión Informativa de Urbanismo e Medio Rural do Concello de Carballo, en sesión celebrada o 07/11/2013, segundo Acta que se incorpora neste mesmo Anexo do PXOM.

Nº Rexistro: 4535

Contido: Modificación de cuestións xerais da normativa

Referencia Catastral	Proposta de Resolución
5248207NH2854N	Parcialmente estimada

A proposta de resolución foi adoptada pola Comisión Informativa de Urbanismo e Medio Rural do Concello de Carballo, en sesión celebrada o 13/11/2013, segundo Acta que se incorpora neste mesmo Anexo do PXOM.

Nº Rexistro: 4536

Contido: Cambio de clasificación

Referencia Catastral	Proposta de Resolución
15019A21000065	Parcialmente estimada

A proposta de resolución foi adoptada pola Comisión Informativa de Urbanismo e Medio Rural do Concello de Carballo, en sesión celebrada o 03/10/2013, segundo Acta que se incorpora neste mesmo Anexo do PXOM.

Nº Rexistro: 4537

Contido: Cambio de clasificación

Referencia Catastral	Proposta de Resolución
15019A11500095	Desestimada

A proposta de resolución foi adoptada pola Comisión Informativa de Urbanismo e Medio Rural do Concello de Carballo, en sesións celebradas os 03/10/2013, 13/11/2013 e 14/11/2013, segundo Actas que se incorporan neste mesmo Anexo do PXOM.

Nº Rexistro: 4538

Contido: Condicións derivadas da titularidade dos bens

Referencia Catastral	Proposta de Resolución
0	Desestimada

A proposta de resolución foi adoptada pola Comisión Informativa de Urbanismo e Medio Rural do Concello de Carballo, en sesións celebradas os 13/11/2013 e 14/11/2013, segundo Actas que se incorporan neste mesmo Anexo do PXOM.

Nº Rexistro: 4539

Contido: Cambio de clasificación

Referencia Catastral	Proposta de Resolución
15019A12300005	Desestimada

A proposta de resolución foi adoptada pola Comisión Informativa de Urbanismo e Medio Rural do Concello de Carballo, en sesións celebradas os 13/11/2013 e 14/11/2013, segundo Actas que se incorporan neste mesmo Anexo do PXOM.

APROBADO PROVISIONALMENTE POLO PLENO
En sesión de data 18 NOV 2015
O SECRETARIO

XUNTA DE GALICIA
Aprobado definitivamente por Orde da Conselleira de Medio Ambiente e Ordenación do Territorio
de data - 4 FEB. 2016
A xefa do servizo de Planificación Urbanística III
Lucía Linares Yáñez

Nº Rexistro: 4540

Contido: Cambio de clasificación

Referencia Catastral	Proposta de Resolución
15019A11500044	Estimada

A proposta de resolución foi adoptada por cumprirse cos requisitos legalmente establecidos, e cos criterios e obxectivos establecidos pola Comisión Informativa de Urbanismo e Medio Rural do Concello de Carballo.

Nº Rexistro: 4541

Contido: Modificación de trazados vinculantes e de Sistemas Xerais ou dotacións

Referencia Catastral	Proposta de Resolución
15019A08300012	Estimada

A proposta de resolución foi adoptada pola Comisión Informativa de Urbanismo e Medio Rural do Concello de Carballo, en sesións celebradas os 13/11/2013 e 14/11/2013, segundo Actas que se incorporan neste mesmo Anexo do PXOM.

APROBADO PROVISIONALMENTE POLO PLENO
En sesión de data, 18 NOV 2015
O SECRETARIO
CONCELLO DE CARBALLO

Nº Rexistro: 4542

Contido: A parcela está incluida parcialmente na clasificación. Se solicita a súa inclusión total

Referencia Catastral	Proposta de Resolución
15019A11500012	Estimada

A proposta de resolución foi adoptada pola Comisión Informativa de Urbanismo e Medio Rural do Concello de Carballo, en sesión celebrada o 16/09/2013, segundo Acta que se incorpora neste mesmo Anexo do PXOM.

Nº Rexistro: 4543

Contido: Modificación da ordenanza

Referencia Catastral	Proposta de Resolución
5542901NH2854S	Desestimada

A proposta de resolución foi adoptada pola Comisión Informativa de Urbanismo e Medio Rural do Concello de Carballo, en sesións celebradas os 06/11/2013 e 13/11/2013, segundo Actas que se incorporan neste mesmo Anexo do PXOM.

Nº Rexistro: 4544

Contido: Cambio de clasificación

Referencia Catastral	Proposta de Resolución
15019A09300169	Desestimada
15019A09300170	Desestimada

A proposta de resolución foi adoptada por non cumprirse cos requisitos legalmente establecidos, e cos criterios e obxectivos establecidos pola Comisión Informativa de Urbanismo e Medio Rural do Concello de Carballo.

Nº Rexistro: 4545

Contido: Modificación da ordenanza

Referencia Catastral	Proposta de Resolución
5542918NH2854S	Desestimada

A proposta de resolución foi adoptada pola Comisión Informativa de Urbanismo e Medio Rural do Concello de Carballo, en sesións celebradas os 06/11/2013 e 13/11/2013, segundo Actas que se incorporan neste mesmo Anexo do PXOM.

Nº Rexistro: 4546

Contido: Cambio de clasificación

Referencia Catastral	Proposta de Resolución
15019A07400008	Desestimada
15019A07400009	Desestimada
15019A07400010	Desestimada

A proposta de resolución foi adoptada por non cumprirse cos requisitos legalmente establecidos, e cos criterios e obxectivos establecidos pola Comisión Informativa de Urbanismo e Medio Rural do Concello de Carballo.

XUNTA DE GALICIA
Aprobado definitivamente por Orde da Conselleira de Medio Ambiente e Ordenación do Territorio
de data - 4 FEB. 2016
Lucía Linares Yáñez

Nº Rexistro: 4547

Contido: Cambio de clasificación

Referencia Catastral	Proposta de Resolución
000901000NH28F	Parcialmente estimada

A proposta de resolución foi adoptada pola Comisión Informativa de Urbanismo e Medio Rural do Concello de Carballo, en sesión celebrada o 28/08/2013, segundo Acta que se incorpora neste mesmo Anexo do PXOM.

Nº Rexistro: 4548

Contido: Cambio de clasificación

Referencia Catastral	Proposta de Resolución
15042A14100151	Desestimada
15042A14100153	Desestimada

A proposta de resolución foi adoptada pola Comisión Informativa de Urbanismo e Medio Rural do Concello de Carballo, en sesións celebradas os 23/07/2013 e 18/06/2013, segundo Actas que se incorporan neste mesmo Anexo do PXOM.

APROBADO PROVISIONALMENTE POLO PLENO En sesión de data 18 NOV 2015 O SECRETARIO

Nº Rexistro: 4549

Contido: Cambio de clasificación

Referencia Catastral	Proposta de Resolución
15019A09300168	Desestimada

A proposta de resolución foi adoptada por non cumprirse cos requisitos legalmente establecidos, e cos criterios e obxectivos establecidos pola Comisión Informativa de Urbanismo e Medio Rural do Concello de Carballo.

Nº Rexistro: 4550

Contido: A parcela está incluida parcialmente na clasificación. Se solicita a súa inclusión total

Referencia Catastral	Proposta de Resolución
1403101NH3810S	Parcialmente estimada

A proposta de resolución foi adoptada por cumprirse parcialmente cos requisitos legalmente establecidos, e cos criterios e obxectivos establecidos pola Comisión Informativa de Urbanismo e Medio Rural do Concello de Carballo.

Nº Rexistro: 4551

Contido: Delimitación de novo asentamento

Referencia Catastral	Proposta de Resolución
15019A24000010	Estimada

A proposta de resolución foi adoptada pola Comisión Informativa de Urbanismo e Medio Rural do Concello de Carballo, en sesións celebradas os 23/09/2013 e 13/11/2013, segundo Actas que se incorporan neste mesmo Anexo do PXOM.

Nº Rexistro: 4552

Contido: Delimitación de novo asentamento

Referencia Catastral	Proposta de Resolución
15019A24000136	Estimada

A proposta de resolución foi adoptada pola Comisión Informativa de Urbanismo e Medio Rural do Concello de Carballo, en sesións celebradas os 23/09/2013 e 13/11/2013, segundo Actas que se incorporan neste mesmo Anexo do PXOM.

XUNTA DE GALICIA
Aprobado definitivamente por Orde da Conselleira de Medio Ambiente e Ordenación do Territorio
de data - 4 FEB. 2016
A xefa do servizo de Planificación Urbanística III
Lucía Linares Yáñez

Nº Rexistro: 4553

Contido: Cambio de clasificación

Referencia Catastral	Proposta de Resolución
15019A04200324	Estimada

Contido: Modificación da cartografía

Referencia Catastral	Proposta de Resolución
0	Parcialmente estimada

Contido: Modificación das aliñacións

Referencia Catastral	Proposta de Resolución
0	Desestimada

A proposta de resolución foi adoptada pola Comisión Informativa de Urbanismo e Medio Rural do Concello de Carballo, en sesións celebradas os 03/09/2013, 04/10/2013 e 09/10/2013, segundo Actas que se incorporan neste mesmo Anexo do PXOM.

APROBADO PROVISIONALMENTE POLO PLENO
En sesión de data, 18 NOV 2015
O SECRETARIO

Nº Rexistro: 4554

Contido: Modificación da cartografía

Referencia Catastral	Proposta de Resolución
001100400NH27H	Desestimada

A proposta de resolución foi adoptada pola Comisión Informativa de Urbanismo e Medio Rural do Concello de Carballo, en sesión celebrada o 12/09/2013, segundo Acta que se incorpora neste mesmo Anexo do PXOM.

Nº Rexistro: 4555

Contido: Cambio de clasificación

Referencia Catastral	Proposta de Resolución
1104901NH3810S	Parcialmente estimada
15019A13300016	Desestimada

A proposta de resolución foi adoptada por cumprirse parcialmente cos requisitos legalmente establecidos, e cos criterios e obxectivos establecidos pola Comisión Informativa de Urbanismo e Medio Rural do Concello de Carballo.

Nº Rexistro: 4556

Contido: Cambio de clasificación

Referencia Catastral	Proposta de Resolución
6921101NH2962S	Parcialmente estimada

A proposta de resolución foi adoptada por cumprirse parcialmente cos requisitos legalmente establecidos, e cos criterios e obxectivos establecidos pola Comisión Informativa de Urbanismo e Medio Rural do Concello de Carballo.

Nº Rexistro: 4557

Contido: Cambio de clasificación

Referencia Catastral	Proposta de Resolución
15019A13300020	Estimada

A proposta de resolución foi adoptada por cumprirse cos requisitos legalmente establecidos, e cos criterios e obxectivos establecidos pola Comisión Informativa de Urbanismo e Medio Rural do Concello de Carballo.

Nº Rexistro: 4558

Contido: Cambio de clasificación

Referencia Catastral	Proposta de Resolución
6921402NH2962S	Desestimada

A proposta de resolución foi adoptada pola Comisión Informativa de Urbanismo e Medio Rural do Concello de Carballo, en sesión celebrada o 06/09/2013, segundo Acta que se incorpora neste mesmo Anexo do PXOM.

XUNTA DE GALICIA
Aprobado definitivamente por Orde da Conselleira de Medio Ambiente e Ordenación do Territorio
de data - 4 FEB. 2016
A xefa do servizo de Planificación Urbanística III
Lucía Linares Yáñez

Nº Rexistro: 4559

Contido: A parcela está incluida parcialmente na clasificación. Se solicita a súa inclusión total

Referencia Catastral	Proposta de Resolución
15019A21200404	Estimada

A proposta de resolución foi adoptada pola Comisión Informativa de Urbanismo e Medio Rural do Concello de Carballo, en sesión celebrada o 09/10/2013, segundo Acta que se incorpora neste mesmo Anexo do PXOM.

Nº Rexistro: 4560

Contido: Cambio de clasificación

Referencia Catastral	Proposta de Resolución
15019A00100026	Desestimada

A proposta de resolución foi adoptada pola Comisión Informativa de Urbanismo e Medio Rural do Concello de Carballo, en sesión celebrada o 24/10/2013, segundo Acta que se incorpora neste mesmo Anexo do PXOM.

Nº Rexistro: 4561

Contido: Cambio de clasificación

Referencia Catastral	Proposta de Resolución
15019A04500062	Desestimada

A proposta de resolución foi adoptada pola Comisión Informativa de Urbanismo e Medio Rural do Concello de Carballo, en sesión celebrada o 25/09/2013, segundo Acta que se incorpora neste mesmo Anexo do PXOM.

Nº Rexistro: 4562

Contido: Modificación da ordenanza

Referencia Catastral	Proposta de Resolución
5641232NH2854S	Desestimada
5641232NH2854S	Estimada
5641233NH2854S	Desestimada
5641233NH2854S	Estimada

A proposta de resolución foi adoptada pola Comisión Informativa de Urbanismo e Medio Rural do Concello de Carballo, en sesión celebrada o 13/11/2013, segundo Acta que se incorpora neste mesmo Anexo do PXOM.

Nº Rexistro: 4563

Contido: Cambio de clasificación

Referencia Catastral	Proposta de Resolución
1106601NH3810N	Parcialmente estimada

A proposta de resolución foi adoptada pola Comisión Informativa de Urbanismo e Medio Rural do Concello de Carballo, en sesión celebrada o 23/07/2013, segundo Acta que se incorpora neste mesmo Anexo do PXOM.

Nº Rexistro: 4564

Contido: A parcela está incluida parcialmente na clasificación. Se solicita a súa inclusión total

Referencia Catastral	Proposta de Resolución
5641232NH2854S	Desestimada

A proposta de resolución foi adoptada pola Comisión Informativa de Urbanismo e Medio Rural do Concello de Carballo, en sesión celebrada o 17/10/2013, segundo Acta que se incorpora neste mesmo Anexo do PXOM.

Nº Rexistro: 4565

Contido: Cambio de clasificación

Referencia Catastral	Proposta de Resolución
1106601NH3810N	Parcialmente estimada
1106602NH3810N	Desestimada

A proposta de resolución foi adoptada por cumprirse parcialmente cos requisitos legalmente establecidos, e cos criterios e obxectivos establecidos pola Comisión Informativa de Urbanismo e Medio Rural do Concello de Carballo.

APROBADO PROVISIONALMENTE POLO PLENO En sesión de data, 18 NOV 2015 O SECRETARIO

CONCELLO DE CARBALLO

XUNTA DE GALICIA
Aprobado definitivamente por Orde da Consellería de Medio Ambiente e Ordenación do Territorio
de data - 4 FEB. 2016
A xefa do servizo de Planificación Urbanística III
Lucía Linares Yáñez

Nº Rexistro: 4566

Contido: A parcela está incluida parcialmente na clasificación. Se solicita a súa inclusión total

Referencia Catastral	Proposta de Resolución
5641233NH2854S	Desestimada

A proposta de resolución foi adoptada pola Comisión Informativa de Urbanismo e Medio Rural do Concello de Carballo, en sesión celebrada o 17/10/2013, segundo Acta que se incorpora neste mesmo Anexo do PXOM.

Nº Rexistro: 4567

Contido: Cambio de clasificación

Referencia Catastral	Proposta de Resolución
1105706NH3810N	Parcialmente estimada

A proposta de resolución foi adoptada por cumprirse parcialmente cos requisitos legalmente establecidos, e cos criterios e obxectivos establecidos pola Comisión Informativa de Urbanismo e Medio Rural do Concello de Carballo.

APROBADO PROVISIONALMENTE POLO PLENO
En sesión de data,
18 NOV 2015
O SECRETARIO

Nº Rexistro: 4568

Contido: Cambio de clasificación

Referencia Catastral	Proposta de Resolución
5641229NH2854S	Desestimada

A proposta de resolución foi adoptada pola Comisión Informativa de Urbanismo e Medio Rural do Concello de Carballo, en sesión celebrada o 17/10/2013, segundo Acta que se incorpora neste mesmo Anexo do PXOM.

Nº Rexistro: 4569

Contido: Cambio de clasificación

Referencia Catastral	Proposta de Resolución
1104901NH3810S	Parcialmente estimada
1104903NH3810S	Estimada

A proposta de resolución foi adoptada por cumprirse parcialmente cos requisitos legalmente establecidos, e cos criterios e obxectivos establecidos pola Comisión Informativa de Urbanismo e Medio Rural do Concello de Carballo.

Nº Rexistro: 4570

Contido: Cambio de clasificación

Referencia Catastral	Proposta de Resolución
2531602NH2923S	Desestimada

A proposta de resolución foi adoptada pola Comisión Informativa de Urbanismo e Medio Rural do Concello de Carballo, en sesión celebrada o 25/09/2013, segundo Acta que se incorpora neste mesmo Anexo do PXOM.

Nº Rexistro: 4571

Contido: Cambio de clasificación

Referencia Catastral	Proposta de Resolución
15019A12800138	Estimada
15019A12800140	Desestimada
15019A12800141	Desestimada

A proposta de resolución foi adoptada pola Comisión Informativa de Urbanismo e Medio Rural do Concello de Carballo, en sesións celebradas os 23/07/2013 e 18/06/2013, segundo Actas que se incorporan neste mesmo Anexo do PXOM.

Nº Rexistro: 4572

Contido: Modificación das aliñacións

Referencia Catastral	Proposta de Resolución
5545404NH2854N	Desestimada
5545416NH2854N	Desestimada

XUNTA DE GALICIA
Aprobado definitivamente por Orde da Conselleira de Medio Ambiente e Ordenación do Territorio
Santiago, 4 FEB 2016
A xefa do servizo de Planificación Urbanística III
Lucía Linares Yáñez

A proposta de resolución foi adoptada pola Comisión Informativa de Urbanismo e Medio Rural do Concello de Carballo, en sesións celebradas os 07/11/2013 e 13/11/2013, segundo Actas que se incorporan neste mesmo Anexo do PXOM.

Nº Rexistro: 4573

Contido: Cambio de clasificación

Referencia Catastral	Proposta de Resolución
1105705NH3810S	Estimada
15019A12900054	Estimada
15019A12900055	Estimada

A proposta de resolución foi adoptada por cumprirse cos requisitos legalmente establecidos, e cos criterios e obxectivos establecidos pola Comisión Informativa de Urbanismo e Medio Rural do Concello de Carballo.

Nº Rexistro: 4574

Contido: Modificación da ordenanza

Referencia Catastral	Proposta de Resolución
5856133NH2855N	Desestimada

A proposta de resolución foi adoptada pola Comisión Informativa de Urbanismo e Medio Rural do Concello de Carballo, en sesións celebradas os 24/10/2013 e 30/10/2013, segundo Actas que se incorporan neste mesmo Anexo do PXOM.

APROBADO PROVISIONALMENTE POLO PLENO En sesión de data, 18 NOV 2015 O SECRETARIO CONCELLO DE CARBALLO

Nº Rexistro: 4575

Contido: Cambio de clasificación

Referencia Catastral	Proposta de Resolución
15019A19300109	Estimada

A proposta de resolución foi adoptada pola Comisión Informativa de Urbanismo e Medio Rural do Concello de Carballo, en sesión celebrada o 10/09/2013, segundo Acta que se incorpora neste mesmo Anexo do PXOM.

Nº Rexistro: 4576

Contido: Cambio de clasificación

Referencia Catastral	Proposta de Resolución
1105706NH3810N	Desestimada

A proposta de resolución foi adoptada por non cumprirse cos requisitos legalmente establecidos, e cos criterios e obxectivos establecidos pola Comisión Informativa de Urbanismo e Medio Rural do Concello de Carballo.

Nº Rexistro: 4577

Contido: Cambio de clasificación

Referencia Catastral	Proposta de Resolución
15019A20600068	Desestimada

A proposta de resolución foi adoptada pola Comisión Informativa de Urbanismo e Medio Rural do Concello de Carballo, en sesión celebrada o 10/09/2013, segundo Acta que se incorpora neste mesmo Anexo do PXOM.

Nº Rexistro: 4578

Contido: A parcela está incluida parcialmente na clasificación. Se solicita a súa inclusión total

Referencia Catastral	Proposta de Resolución
1503202NH3810S	Parcialmente estimada

Contido: Modificación da cartografía

Referencia Catastral	Proposta de Resolución
0	Desestimada

A proposta de resolución foi adoptada por cumprirse parcialmente cos requisitos legalmente establecidos, e cos criterios e obxectivos establecidos pola Comisión Informativa de Urbanismo e Medio Rural do Concello de Carballo.

Nº Rexistro: 4579

Contido: Cambio de clasificación

Referencia Catastral	Proposta de Resolución
15019A04700029	Estimada

A proposta de resolución foi adoptada pola Comisión Informativa de Urbanismo e Medio Rural do Concello de Carballo, en sesión celebrada o 16/10/2013, segundo Acta que se incorpora neste mesmo Anexo do PXOM.

XUNTA DE GALICIA Aprobado definitivamente por Orde da Conselleira de Medio Ambiente e Ordenación do Territorio 1 FEB. 2016 A xefa do servizo de Planificación Urbanística III Lucía Linares Yáñez

Nº Rexistro: 4580

Contido: Modificación da ordenanza

Referencia Catastral	Proposta de Resolución
4940201NH2844S	Desestimada
4940202NH2844S	Desestimada
4940203NH2844S	Desestimada
4940208NH2844S	Desestimada

A proposta de resolución foi adoptada pola Comisión Informativa de Urbanismo e Medio Rural do Concello de Carballo, en sesións celebradas os 16/10/2013 e 06/11/2013, segundo Actas que se incorporan neste mesmo Anexo do PXOM.

APROBADO PROVISIONALMENTE POLO PLENO
En sesión de data, 18 NOV. 2015
O SECRETARIO

Nº Rexistro: 4581

Contido: Cambio de clasificación

Referencia Catastral	Proposta de Resolución
15019A04000054	Desestimada

A proposta de resolución foi adoptada por non cumprirse cos requisitos legalmente establecidos, e cos criterios e obxectivos establecidos pola Comisión Informativa de Urbanismo e Medio Rural do Concello de Carballo.

Nº Rexistro: 4582

Contido: Cambio de clasificación

Referencia Catastral	Proposta de Resolución
3709520NH2930N	Parcialmente estimada

A proposta de resolución foi adoptada pola Comisión Informativa de Urbanismo e Medio Rural do Concello de Carballo, en sesión celebrada o 10/09/2013, segundo Acta que se incorpora neste mesmo Anexo do PXOM.

Nº Rexistro: 4583

Contido: Cambio de clasificación

Referencia Catastral	Proposta de Resolución
15019A07900191	Estimada

A proposta de resolución foi adoptada pola Comisión Informativa de Urbanismo e Medio Rural do Concello de Carballo, en sesión celebrada o 03/07/2013, segundo Acta que se incorpora neste mesmo Anexo do PXOM.

Nº Rexistro: 4584

Contido: Cambio de clasificación

Referencia Catastral	Proposta de Resolución
15019A06900085	Desestimada

A proposta de resolución foi adoptada por non cumprirse cos requisitos legalmente establecidos, e cos criterios e obxectivos establecidos pola Comisión Informativa de Urbanismo e Medio Rural do Concello de Carballo.

Nº Rexistro: 4585

Contido: Cambio de clasificación

Referencia Catastral	Proposta de Resolución
15019A08800128	Desestimada

A proposta de resolución foi adoptada por non cumprirse cos requisitos legalmente establecidos, e cos criterios e obxectivos establecidos pola Comisión Informativa de Urbanismo e Medio Rural do Concello de Carballo.

Nº Rexistro: 4586

Contido: Cambio de clasificación

Referencia Catastral	Proposta de Resolución
15019A02800165	Desestimada

A proposta de resolución foi adoptada pola Comisión Informativa de Urbanismo e Medio Rural do Concello de Carballo, en sesión celebrada o 10/09/2013, segundo Acta que se incorpora neste mesmo Anexo do PXOM.

XUNTA DE GALICIA
Aprobado definitivamente por orde da conselleira de Medio Ambiente e Ordenación do territorio
de data - 4 FEB. 2016
A xefa do servizo de Planificación Urbanística III
Lucía Linares Yáñez

Nº Rexistro: 4587

Contido: Cambio de clasificación

Referencia Catastral	Proposta de Resolución
15019A09200518	Desestimada
15019A09200519	Desestimada

A proposta de resolución foi adoptada por non cumprirse cos requisitos legalmente establecidos, e cos criterios e obxectivos establecidos pola Comisión Informativa de Urbanismo e Medio Rural do Concello de Carballo.

Nº Rexistro: 4588

Contido: Cambio de clasificación

Referencia Catastral	Proposta de Resolución
001500100NH28G	Desestimada
15019A23300266	Desestimada

A proposta de resolución foi adoptada por non cumprirse cos requisitos legalmente establecidos, e cos criterios e obxectivos establecidos pola Comisión Informativa de Urbanismo e Medio Rural do Concello de Carballo.

Nº Rexistro: 4589

Contido: Cambio de clasificación

Referencia Catastral	Proposta de Resolución
15019A09200264	Parcialmente estimada

A proposta de resolución foi adoptada por cumprirse parcialmente cos requisitos legalmente establecidos, e cos criterios e obxectivos establecidos pola Comisión Informativa de Urbanismo e Medio Rural do Concello de Carballo.

Nº Rexistro: 4590

Contido: A parcela está incluida parcialmente na clasificación. Se solicita a súa inclusión total

Referencia Catastral	Proposta de Resolución
001101300NH28F	Parcialmente estimada
15019A23900123	Parcialmente estimada

A proposta de resolución foi adoptada pola Comisión Informativa de Urbanismo e Medio Rural do Concello de Carballo, en sesión celebrada o 07/11/2013, segundo Acta que se incorpora neste mesmo Anexo do PXOM.

Nº Rexistro: 4591

Contido: Modificación de trazados vinculantes e de Sistemas Xerais ou dotacións

Referencia Catastral	Proposta de Resolución
001000600NH28G	Desestimada
15019A23200084	Desestimada
15019A23200088	Desestimada
15019A23200089	Desestimada
4492003NH2849S	Desestimada

A proposta de resolución foi adoptada pola Comisión Informativa de Urbanismo e Medio Rural do Concello de Carballo, en sesións celebradas os 10/09/2013 e 13/11/2013, segundo Actas que se incorporan neste mesmo Anexo do PXOM.

Nº Rexistro: 4592

Contido: Cambio de clasificación

Referencia Catastral	Proposta de Resolución
15019A04200256	Desestimada
15019A04200257	Desestimada

A proposta de resolución foi adoptada por non cumprirse cos requisitos legalmente establecidos, e cos criterios e obxectivos establecidos pola Comisión Informativa de Urbanismo e Medio Rural do Concello de Carballo.

APROBADO PROVISIONALMENTE POLO PLENO En sesión de data, 18 NOV 2015 O SECRETARIO

XUNTA DE GALICIA Aprobado definitivamente por Orde da Conselleira de Medio Ambiente e Ordenación do Territorio de data - 4 FEB. 2016 A xefa do servizo de Planificación Urbanística III Lucía Linares Yáñez

Nº Rexistro: 4593

Contido: Cambio de clasificación

Referencia Catastral	Proposta de Resolución
000400500NH29A	Desestimada

A proposta de resolución foi adoptada por non cumprirse cos requisitos legalmente establecidos, e cos criterios e obxectivos establecidos pola Comisión Informativa de Urbanismo e Medio Rural do Concello de Carballo.

Nº Rexistro: 4594

Contido: Cambio de clasificación

Referencia Catastral	Proposta de Resolución
15019A03100259	Desestimada
15019A03100260	Desestimada

Contido: Modificación de trazados vinculantes e de Sistemas Xerais ou dotacións

Referencia Catastral	Proposta de Resolución
15019A03100259	Desestimada
15019A03100260	Desestimada

A proposta de resolución foi adoptada pola Comisión Informativa de Urbanismo e Medio Rural do Concello de Carballo, en sesión celebrada o 10/09/2013, segundo Acta que se incorpora neste mesmo Anexo do PXOM.

APROBADO PROVISIONALMENTE POLO PLENO
En sesión de data, 18 NOV 2015
O SECRETARIO

Nº Rexistro: 4595

Contido: Cambio de clasificación

Referencia Catastral	Proposta de Resolución
15019A04000125	Desestimada

A proposta de resolución foi adoptada pola Comisión Informativa de Urbanismo e Medio Rural do Concello de Carballo, en sesión celebrada o 03/10/2013, segundo Acta que se incorpora neste mesmo Anexo do PXOM.

Nº Rexistro: 4596

Contido: Cambio de clasificación

Referencia Catastral	Proposta de Resolución
15019A04000248	Desestimada

A proposta de resolución foi adoptada pola Comisión Informativa de Urbanismo e Medio Rural do Concello de Carballo, en sesión celebrada o 03/10/2013, segundo Acta que se incorpora neste mesmo Anexo do PXOM.

Nº Rexistro: 4597

Contido: Cambio de clasificación

Referencia Catastral	Proposta de Resolución
15019A04000210	Desestimada

A proposta de resolución foi adoptada pola Comisión Informativa de Urbanismo e Medio Rural do Concello de Carballo, en sesión celebrada o 10/09/2013, segundo Acta que se incorpora neste mesmo Anexo do PXOM.

Nº Rexistro: 4598

Contido: Cambio de clasificación

Referencia Catastral	Proposta de Resolución
000400400NH29A	Parcialmente estimada

A proposta de resolución foi adoptada por cumprirse parcialmente cos requisitos legalmente establecidos, e cos criterios e obxectivos establecidos pola Comisión Informativa de Urbanismo e Medio Rural do Concello de Carballo.

Nº Rexistro: 4599

Contido: Cambio de clasificación

Referencia Catastral	Proposta de Resolución
15019A04500181	Desestimada

A proposta de resolución foi adoptada pola Comisión Informativa de Urbanismo e Medio Rural do Concello de Carballo, en sesión celebrada o 10/09/2013, segundo Acta que se incorpora neste mesmo Anexo do PXOM.

XUNTA DE GALICIA
Aprobado definitivamente por Orde da Conselleira de Medio Ambiente e Ordenación do Territorio
de data - 4 FEB. 2016
A Xefa do Servizo de Planificación Urbanística III
Lucía Linares Yáñez

Nº Rexistro: 4600

Contido: Cambio de clasificación

Referencia Catastral	Proposta de Resolución
15019A02200003	Desestimada

A proposta de resolución foi adoptada pola Comisión Informativa de Urbanismo e Medio Rural do Concello de Carballo, en sesión celebrada o 24/10/2013, segundo Acta que se incorpora neste mesmo Anexo do PXOM.

Nº Rexistro: 4601

Contido: Cambio de clasificación

Referencia Catastral	Proposta de Resolución
5646813NH2854N	Desestimada

A proposta de resolución foi adoptada pola Comisión Informativa de Urbanismo e Medio Rural do Concello de Carballo, en sesión celebrada o 10/10/2013, segundo Acta que se incorpora neste mesmo Anexo do PXOM.

Nº Rexistro: 4602

Contido: Modificación da ordenanza

Referencia Catastral	Proposta de Resolución
5349124NH2854N	Estimada

A proposta de resolución foi adoptada pola Comisión Informativa de Urbanismo e Medio Rural do Concello de Carballo, en sesión celebrada o 07/11/2013, segundo Acta que se incorpora neste mesmo Anexo do PXOM.

Nº Rexistro: 4603

Contido: Modificación da cartografía

Referencia Catastral	Proposta de Resolución
15019A21800221	Estimada

A proposta de resolución foi adoptada pola Comisión Informativa de Urbanismo e Medio Rural do Concello de Carballo, en sesión celebrada o 06/09/2013, segundo Acta que se incorpora neste mesmo Anexo do PXOM.

Nº Rexistro: 4604

Contido: A parcela está incluida parcialmente na clasificación. Se solicita a súa inclusión total

Referencia Catastral	Proposta de Resolución
5039541NH2853N	Parcialmente estimada

A proposta de resolución foi adoptada pola Comisión Informativa de Urbanismo e Medio Rural do Concello de Carballo, en sesión celebrada o 03/09/2013, segundo Acta que se incorpora neste mesmo Anexo do PXOM.

Nº Rexistro: 4605

Contido: Cambio de clasificación

Referencia Catastral	Proposta de Resolución
15019A21800035	Estimada

A proposta de resolución foi adoptada pola Comisión Informativa de Urbanismo e Medio Rural do Concello de Carballo, en sesión celebrada o 06/09/2013, segundo Acta que se incorpora neste mesmo Anexo do PXOM.

Nº Rexistro: 4606

Contido: Delimitación de novo asentamento

Referencia Catastral	Proposta de Resolución
000700500NH28C	Parcialmente estimada

A proposta de resolución foi adoptada por cumprirse parcialmente cos requisitos legalmente establecidos, e cos criterios e obxectivos establecidos pola Comisión Informativa de Urbanismo e Medio Rural do Concello de Carballo.

Nº Rexistro: 4607

Contido: Cambio de clasificación

Referencia Catastral	Proposta de Resolución
15019A04200002	Desestimada

A proposta de resolución foi adoptada pola Comisión Informativa de Urbanismo e Medio Rural do Concello de Carballo, en sesión celebrada o 25/09/2013, segundo Acta que se incorpora neste mesmo Anexo do PXOM.

APROBADO PROVISIONALMENTE POLO PLENO En sesión de data, 18 NOV 2015 O SECRETARIO

XUNTA DE GALICIA
Aprobado definitivamente por Orde da Conselleira de Medio Ambiente e Ordenación do Territorio
Data - 4 FEB. 2016
Área de Ordenación e Planificación Urbanística III
Lucía Linares Yáñez

Nº Rexistro: 4608

Contido: Modificación das condicións de xestión

Referencia Catastral	Proposta de Resolución
15019A04400076	Parcialmente estimada

A proposta de resolución foi adoptada pola Comisión Informativa de Urbanismo e Medio Rural do Concello de Carballo, en sesión celebrada o 03/10/2013, segundo Acta que se incorpora neste mesmo Anexo do PXOM.

Nº Rexistro: 4609

Contido: Modificación das aliñacións

Referencia Catastral	Proposta de Resolución
3929907NH2941S	Desestimada

A proposta de resolución foi adoptada pola Comisión Informativa de Urbanismo e Medio Rural do Concello de Carballo, en sesións celebradas os 03/10/2013 e 14/11/2013, segundo Actas que se incorporan neste mesmo Anexo do PXOM.

APROBADO PROVISIONALMENTE POLO PLENO
En sesión de data
18 NOV 2015
O SECRETARIO
CONCELLO DE CARBALLO

Nº Rexistro: 4610

Contido: Cambio de clasificación

Referencia Catastral	Proposta de Resolución
2826601NH2922N	Estimada

A proposta de resolución foi adoptada pola Comisión Informativa de Urbanismo e Medio Rural do Concello de Carballo, en sesión celebrada o 09/10/2013, segundo Acta que se incorpora neste mesmo Anexo do PXOM.

Nº Rexistro: 4611

Contido: Modificación das aliñacións

Referencia Catastral	Proposta de Resolución
5551235NH2855S	Desestimada

A proposta de resolución foi adoptada pola Comisión Informativa de Urbanismo e Medio Rural do Concello de Carballo, en sesión celebrada o 07/11/2013, segundo Acta que se incorpora neste mesmo Anexo do PXOM.

Nº Rexistro: 4612

Contido: A parcela está incluida parcialmente na clasificación. Se solicita a súa inclusión total

Referencia Catastral	Proposta de Resolución
15019A04300032	Estimada

A proposta de resolución foi adoptada pola Comisión Informativa de Urbanismo e Medio Rural do Concello de Carballo, en sesión celebrada o 25/09/2013, segundo Acta que se incorpora neste mesmo Anexo do PXOM.

Nº Rexistro: 4613

Contido: Cambio de clasificación

Referencia Catastral	Proposta de Resolución
000400200NH29B	Estimada

A proposta de resolución foi adoptada pola Comisión Informativa de Urbanismo e Medio Rural do Concello de Carballo, en sesións celebradas os 18/06/2013 e 23/09/2013, segundo Actas que se incorporan neste mesmo Anexo do PXOM.

Nº Rexistro: 4614

Contido: Modificación da cartografía

Referencia Catastral	Proposta de Resolución
15019A21800218	Estimada

A proposta de resolución foi adoptada pola Comisión Informativa de Urbanismo e Medio Rural do Concello de Carballo, en sesións celebradas os 03/09/2013 e 06/09/2013, segundo Actas que se incorporan neste mesmo Anexo do PXOM.

XUNTA DE GALICIA
Aprobado definitivamente por Orde da Conselleira de Medio Ambiente e Ordenación do Territorio
de data - 4 FEB. 2016
A xefa do servizo de Planificación Urbanística III
Lucía Linares Yáñez

Nº Rexistro: 4615

Contido: Cambio de clasificación

Referencia Catastral	Proposta de Resolución
000802400NH28F	Desestimada
000802400NH28F	Estimada
15019A08600293	Desestimada
15019A08600293	Estimada
15019A08600294	Desestimada
15019A08600294	Estimada

A proposta de resolución foi adoptada pola Comisión Informativa de Urbanismo e Medio Rural do Concello de Carballo, en sesión celebrada o 28/08/2013, segundo Acta que se incorpora neste mesmo Anexo do PXOM.

APROBADO PROVISIONALMENTE POLO PLENO
En sesión de data, 18 NOV 2015
O SECRETARIO

Nº Rexistro: 4616

Contido: Cambio de clasificación

Referencia Catastral	Proposta de Resolución
15019A08400031	Desestimada

A proposta de resolución foi adoptada por non cumprirse cos requisitos legalmente establecidos, e cos criterios e obxectivos establecidos pola Comisión Informativa de Urbanismo e Medio Rural do Concello de Carballo.

Nº Rexistro: 4617

Contido: Cambio de clasificación

Referencia Catastral	Proposta de Resolución
000400100NH29B	Estimada

A proposta de resolución foi adoptada pola Comisión Informativa de Urbanismo e Medio Rural do Concello de Carballo, en sesións celebradas os 18/06/2013 e 23/09/2013, segundo Actas que se incorporan neste mesmo Anexo do PXOM.

Nº Rexistro: 4618

Contido: Cambio de clasificación

Referencia Catastral	Proposta de Resolución
000900400NH29B	Desestimada
15019A22100030	Desestimada
15019A22100031	Desestimada
15019A22100036	Desestimada

A proposta de resolución foi adoptada pola Comisión Informativa de Urbanismo e Medio Rural do Concello de Carballo, en sesión celebrada o 18/06/2013, segundo Acta que se incorpora neste mesmo Anexo do PXOM.

Nº Rexistro: 4619

Contido: Cambio de clasificación

Referencia Catastral	Proposta de Resolución
15019A19400736	Parcialmente estimada

A proposta de resolución foi adoptada por cumprirse parcialmente cos requisitos legalmente establecidos, e cos criterios e obxectivos establecidos pola Comisión Informativa de Urbanismo e Medio Rural do Concello de Carballo.

Nº Rexistro: 4620

Contido: Modificación das condicións de xestión

Referencia Catastral	Proposta de Resolución
000502300NH28C	Estimada

A proposta de resolución foi adoptada pola Comisión Informativa de Urbanismo e Medio Rural do Concello de Carballo, en sesión celebrada o 24/10/2013, segundo Acta que se incorpora neste mesmo Anexo do PXOM.

XUNTA DE GALICIA
Aprobado definitivamente por Orde da Conselleira de Medio Ambiente e Ordenación do Territorio
de data - 4 FEB. 2016
A xefa do servizo de Planificación Urbanística III
Lucía Linares Yáñez

Nº Rexistro: 4621

Contido: Cambio de clasificación

Referencia Catastral	Proposta de Resolución
15019A20500053	Estimada

A proposta de resolución foi adoptada pola Comisión Informativa de Urbanismo e Medio Rural do Concello de Carballo, en sesión celebrada o 10/09/2013, segundo Acta que se incorpora neste mesmo Anexo do PXOM.

APROBADO PROVISIONALMENTE POLO PLENO En sesión de data, 18 NOV 2015 O SECRETARIO

Nº Rexistro: 4622

Contido: Cambio de clasificación

Referencia Catastral	Proposta de Resolución
15019A19500115	Desestimada

A proposta de resolución foi adoptada por non cumprirse cos requisitos legalmente establecidos, e cos criterios e obxectivos establecidos pola Comisión Informativa de Urbanismo e Medio Rural do Concello de Carballo.

Nº Rexistro: 4623

Contido: Cambio de clasificación

Referencia Catastral	Proposta de Resolución
15019A24100264	Desestimada
15019A24100265	Desestimada
15019A24100266	Desestimada
15019A24100267	Estimada

A proposta de resolución foi adoptada por cumprirse parcialmente cos requisitos legalmente establecidos, e cos criterios e obxectivos establecidos pola Comisión Informativa de Urbanismo e Medio Rural do Concello de Carballo.

Nº Rexistro: 4624

Contido: Cambio de clasificación

Referencia Catastral	Proposta de Resolución
15019A19500047	Desestimada

A proposta de resolución foi adoptada pola Comisión Informativa de Urbanismo e Medio Rural do Concello de Carballo, en sesión celebrada o 10/09/2013, segundo Acta que se incorpora neste mesmo Anexo do PXOM.

Nº Rexistro: 4625

Contido: Cambio de clasificación

Referencia Catastral	Proposta de Resolución
15019A04000017	Desestimada

A proposta de resolución foi adoptada pola Comisión Informativa de Urbanismo e Medio Rural do Concello de Carballo, en sesión celebrada o 04/10/2013, segundo Acta que se incorpora neste mesmo Anexo do PXOM.

Nº Rexistro: 4626

Contido: Outras

Referencia Catastral	Proposta de Resolución
4029201NH2942S	Desestimada

A proposta de resolución foi adoptada pola Comisión Informativa de Urbanismo e Medio Rural do Concello de Carballo, en sesión celebrada o 03/10/2013, segundo Acta que se incorpora neste mesmo Anexo do PXOM.

Nº Rexistro: 4627

Contido: A parcela está incluida parcialmente na clasificación. Se solicita a súa inclusión total

Referencia Catastral	Proposta de Resolución
6487603NH2768N	Parcialmente estimada

A proposta de resolución foi adoptada pola Comisión Informativa de Urbanismo e Medio Rural do Concello de Carballo, en sesión celebrada o 12/09/2013, segundo Acta que se incorpora neste mesmo Anexo do PXOM.

XUNTA DE GALICIA Aprobado definitivamente por Orde da Conselleira de Medio Ambiente e Ordenación do Territorio 4 FEB. 2016 A xefa do servizo de Planificación Urbanística III Lucía Linares Yáñez

Nº Rexistro: 4628

Contido: Cambio de clasificación

Referencia Catastral	Proposta de Resolución
15019A04100150	Parcialmente estimada
3017507NH2931N	Parcialmente estimada

A proposta de resolución foi adoptada pola Comisión Informativa de Urbanismo e Medio Rural do Concello de Carballo, en sesión celebrada o 10/09/2013, segundo Acta que se incorpora neste mesmo Anexo do PXOM.

Nº Rexistro: 4629

Contido: Cambio de clasificación

Referencia Catastral	Proposta de Resolución
002400200NH28D	Desestimada

A proposta de resolución foi adoptada pola Comisión Informativa de Urbanismo e Medio Rural do Concello de Carballo, en sesión celebrada o 30/07/2013, segundo Acta que se incorpora neste mesmo Anexo do PXOM.

Nº Rexistro: 4630

Contido: Cambio de clasificación

Referencia Catastral	Proposta de Resolución
15019A19300249	Estimada
15019A19300250	Parcialmente estimada

A proposta de resolución foi adoptada por cumprirse parcialmente cos requisitos legalmente establecidos, e cos criterios e obxectivos establecidos pola Comisión Informativa de Urbanismo e Medio Rural do Concello de Carballo.

Nº Rexistro: 4631

Contido: Delimitación de novo asentamento

Referencia Catastral	Proposta de Resolución
15019A14900040	Desestimada

A proposta de resolución foi adoptada por non cumprirse cos requisitos legalmente establecidos, e cos criterios e obxectivos establecidos pola Comisión Informativa de Urbanismo e Medio Rural do Concello de Carballo.

Nº Rexistro: 4632

Contido: Cambio de clasificación

Referencia Catastral	Proposta de Resolución
7721116NH2972S	Estimada

A proposta de resolución foi adoptada por cumprirse cos requisitos legalmente establecidos, e cos criterios e obxectivos establecidos pola Comisión Informativa de Urbanismo e Medio Rural do Concello de Carballo.

Nº Rexistro: 4633

Contido: A parcela está incluida parcialmente na clasificación. Se solicita a súa inclusión total

Referencia Catastral	Proposta de Resolución
5344503NH2854N	Estimada

Contido: Cambio de clasificación

Referencia Catastral	Proposta de Resolución
5343901NH2854S	Estimada

Contido: Modificación das condicións de xestión

Referencia Catastral	Proposta de Resolución
5344502NH2854N	Desestimada
5344543NH2854S	Desestimada

Contido: Modificación de trazados vinculantes e de Sistemas Xerais ou dotacións

Referencia Catastral	Proposta de Resolución
5344502NH2854N	Desestimada
5344543NH2854S	Desestimada

A proposta de resolución foi adoptada pola Comisión Informativa de Urbanismo e Medio Rural do Concello de Carballo, en sesión celebrada o 24/10/2013, segundo Acta que se incorpora neste mesmo Anexo do PXOM.

APROBADO PROVISIONALMENTE POLO PLENO En sesión de data, 18 NOV 2015 O SECRETARIO

XUNTA DE GALICIA Aprobado definitivamente por Orde da Conselleira de Medio Ambiente e Ordenación do Territorio de data - 4 FEB. 2016 A xefa do servizo de Planificación Urbanística III Lucía Linares Yáñez

Nº Rexistro: 4634

Contido: Cambio de clasificación

Referencia Catastral	Proposta de Resolución
15019A20400183	Estimada

A proposta de resolución foi adoptada pola Comisión Informativa de Urbanismo e Medio Rural do Concello de Carballo, en sesión celebrada o 23/07/2013, segundo Acta que se incorpora neste mesmo Anexo do PXOM.

Nº Rexistro: 4635

Contido: A parcela está incluida parcialmente na clasificación. Se solicita a súa inclusión total

Referencia Catastral	Proposta de Resolución
001900500NH38C	Estimada

A proposta de resolución foi adoptada pola Comisión Informativa de Urbanismo e Medio Rural do Concello de Carballo, en sesión celebrada o 18/06/2013, segundo Acta que se incorpora neste mesmo Anexo do PXOM.

APROBADO PROVISIONALMENTE POLO PLENO En sesión de data, 18 NOV 2015 O SECRETARIO

Nº Rexistro: 4636

Contido: Cambio de clasificación

Referencia Catastral	Proposta de Resolución
15019A11200063	Desestimada

A proposta de resolución foi adoptada pola Comisión Informativa de Urbanismo e Medio Rural do Concello de Carballo, en sesión celebrada o 18/06/2013, segundo Acta que se incorpora neste mesmo Anexo do PXOM.

Nº Rexistro: 4637

Contido: Cambio de clasificación

Referencia Catastral	Proposta de Resolución
15019A19300129	Parcialmente estimada

A proposta de resolución foi adoptada por cumprirse parcialmente cos requisitos legalmente establecidos, e cos criterios e obxectivos establecidos pola Comisión Informativa de Urbanismo e Medio Rural do Concello de Carballo.

Nº Rexistro: 4638

Contido: A parcela está incluida parcialmente na clasificación. Se solicita a súa inclusión total

Referencia Catastral	Proposta de Resolución
002500500NH28F	Desestimada

A proposta de resolución foi adoptada pola Comisión Informativa de Urbanismo e Medio Rural do Concello de Carballo, en sesión celebrada o 20/08/2013, segundo Acta que se incorpora neste mesmo Anexo do PXOM.

Nº Rexistro: 4639

Contido: Cambio de clasificación

Referencia Catastral	Proposta de Resolución
000403000NH29D	Desestimada

A proposta de resolución foi adoptada pola Comisión Informativa de Urbanismo e Medio Rural do Concello de Carballo, en sesións celebradas os 13/11/2013 e 14/11/2013, segundo Actas que se incorporan neste mesmo Anexo do PXOM.

Nº Rexistro: 4640

Contido: A parcela está incluida parcialmente na clasificación. Se solicita a súa inclusión total

Referencia Catastral	Proposta de Resolución
15019A11200078	Parcialmente estimada

Contido: Cambio de clasificación

Referencia Catastral	Proposta de Resolución
15019A11200079	Desestimada
15019A11200080	Desestimada
15019A11200081	Desestimada
15019A11200082	Desestimada

XUNTA DE GALICIA Aprobado definitivamente por Orde da Conselleira de Medio Ambiente e Ordenación do Territorio de data - 4 FEB. 2016 A xefa do servizo de Planificación Urbanística III Lucía Linares Yáñez

A proposta de resolución foi adoptada pola Comisión Informativa de Urbanismo e Medio Rural do Concello de Carballo, en sesión celebrada o 18/06/2013, segundo Acta que se incorpora neste mesmo Anexo do PXOM.

Nº Rexistro: 4641

Contido: Modificación das aliñacións

Referencia Catastral	Proposta de Resolución
7226305NH2972N	Estimada

A proposta de resolución foi adoptada pola Comisión Informativa de Urbanismo e Medio Rural do Concello de Carballo, en sesións celebradas os 06/09/2013 e 12/09/2013, segundo Actas que se incorporan neste mesmo Anexo do PXOM.

Nº Rexistro: 4642

Contido: Cambio de clasificación

Referencia Catastral	Proposta de Resolución
7065209NH2876N	Parcialmente estimada
7065213NH2876N	Parcialmente estimada
7065214NH2876N	Parcialmente estimada
7065215NH2876N	Parcialmente estimada
7065216NH2876N	Desestimada

A proposta de resolución foi adoptada pola Comisión Informativa de Urbanismo e Medio Rural do Concello de Carballo, en sesión celebrada o 20/08/2013, segundo Acta que se incorpora neste mesmo Anexo do PXOM.

APROBADO PROVISIONALMENTE POLO PLENO En sesión de data, 18 NOV 2015 O SECRETARIO

CONCELLO DE CARBALLO

Nº Rexistro: 4643

Contido: Modificación da ordenanza

Referencia Catastral	Proposta de Resolución
6240338NH2864S	Desestimada

A proposta de resolución foi adoptada pola Comisión Informativa de Urbanismo e Medio Rural do Concello de Carballo, en sesión celebrada o 06/11/2013, segundo Acta que se incorpora neste mesmo Anexo do PXOM.

Nº Rexistro: 4644

Contido: Cambio de clasificación

Referencia Catastral	Proposta de Resolución
15019A00300128	Desestimada

A proposta de resolución foi adoptada pola Comisión Informativa de Urbanismo e Medio Rural do Concello de Carballo, en sesión celebrada o 10/10/2013, segundo Acta que se incorpora neste mesmo Anexo do PXOM.

Nº Rexistro: 4645

Contido: Modificación das aliñacións

Referencia Catastral	Proposta de Resolución
9225810NH2892N	Parcialmente estimada

A proposta de resolución foi adoptada por cumprirse parcialmente cos requisitos legalmente establecidos, e cos criterios e obxectivos establecidos pola Comisión Informativa de Urbanismo e Medio Rural do Concello de Carballo.

Nº Rexistro: 4646

Contido: Cambio de clasificación

Referencia Catastral	Proposta de Resolución
5344102NH2854S	Desestimada
5344544NH2854S	Desestimada

Contido: Modificación das condicións de xestión

Referencia Catastral	Proposta de Resolución
5344109NH2854S	Desestimada
5344539NH2854S	Desestimada

Contido: Outras

Referencia Catastral	Proposta de Resolución
5344109NH2854S	Desestimada
5344539NH2854S	Desestimada

A proposta de resolución foi adoptada pola Comisión Informativa de Urbanismo e Medio Rural do Concello de Carballo, en sesión celebrada o 17/10/2013, segundo Acta que se incorpora neste mesmo Anexo do PXOM.

XUNTA DE GALICIA
Aprobado definitivamente por Orde da Conselleira de Medio Ambiente e Ordenación do Territorio
Data - 4 FEB. 2016
A xefa do servizo de Planificación Urbanística III
Lucía Linares Yáñez

Nº Rexistro: 4647

Contido: Cambio de clasificación

Referencia Catastral	Proposta de Resolución
15019A06900031	Estimada

A proposta de resolución foi adoptada por cumprirse cos requisitos legalmente establecidos, e cos criterios e obxectivos establecidos pola Comisión Informativa de Urbanismo e Medio Rural do Concello de Carballo.

Nº Rexistro: 4648

Contido: Modificación da ordenanza

Referencia Catastral	Proposta de Resolución
5346920NH2854N	Desestimada

Contido: Modificación das aliñacións

Referencia Catastral	Proposta de Resolución
5346920NH2854N	Estimada

Contido: Modificación de trazados vinculantes e de Sistemas Xerais ou dotacións

Referencia Catastral	Proposta de Resolución
5346920NH2854N	Desestimada

Contido: Outras

Referencia Catastral	Proposta de Resolución
5346920NH2854N	Estimada

A proposta de resolución foi adoptada por cumprirse parcialmente cos requisitos legalmente establecidos, e cos criterios e obxectivos establecidos pola Comisión Informativa de Urbanismo e Medio Rural do Concello de Carballo.

APROBADO PROVISIONALMENTE POLO PLENO
En sesión de data, 18 NOV 2015
O SECRETARIO

Nº Rexistro: 4649

Contido: Cambio de clasificación

Referencia Catastral	Proposta de Resolución
15019A01300624	Desestimada

A proposta de resolución foi adoptada pola Comisión Informativa de Urbanismo e Medio Rural do Concello de Carballo, en sesión celebrada o 03/09/2013, segundo Acta que se incorpora neste mesmo Anexo do PXOM.

Nº Rexistro: 4650

Contido: Modificación das aliñacións

Referencia Catastral	Proposta de Resolución
4150301NH2845S	Estimada

A proposta de resolución foi adoptada pola Comisión Informativa de Urbanismo e Medio Rural do Concello de Carballo, en sesión celebrada o 07/11/2013, segundo Acta que se incorpora neste mesmo Anexo do PXOM.

Nº Rexistro: 4651

Contido: Cambio de clasificación

Referencia Catastral	Proposta de Resolución
0677806NH2807N	Parcialmente estimada

A proposta de resolución foi adoptada pola Comisión Informativa de Urbanismo e Medio Rural do Concello de Carballo, en sesión celebrada o 03/09/2013, segundo Acta que se incorpora neste mesmo Anexo do PXOM.

Nº Rexistro: 4652

Contido: Modificación de trazados vinculantes e de Sistemas Xerais ou dotacións

Referencia Catastral	Proposta de Resolución
5649250NH2854N	Parcialmente estimada
5649251NH2854N	Parcialmente estimada

A proposta de resolución foi adoptada pola Comisión Informativa de Urbanismo e Medio Rural do Concello de Carballo, en sesión celebrada o 07/11/2013, segundo Acta que se incorpora neste mesmo Anexo do PXOM.

XUNTA DE GALICIA
Aprobado definitivamente por Orde da Consellería de Medio Ambiente e Ordenación do Territorio
de data - 4 FEB. 2016
A xefa do servizo de Planificación Urbanística III
Lucía Linares Yáñez

Nº Rexistro: 4653

Contido: Cambio de clasificación

Referencia Catastral	Proposta de Resolución
6059809NH2865N	Desestimada

Contido: Modificación da ordenanza

Referencia Catastral	Proposta de Resolución
6059809NH2865N	Estimada

A proposta de resolución foi adoptada pola Comisión Informativa de Urbanismo e Medio Rural do Concello de Carballo, en sesión celebrada o 13/11/2013, segundo Acta que se incorpora neste mesmo Anexo do PXOM.

Nº Rexistro: 4654

Contido: Cambio de clasificación

Referencia Catastral	Proposta de Resolución
4349363NH2844N	Desestimada

A proposta de resolución foi adoptada pola Comisión Informativa de Urbanismo e Medio Rural do Concello de Carballo, en sesión celebrada o 23/10/2013, segundo Acta que se incorpora neste mesmo Anexo do PXOM.

Nº Rexistro: 4655

Contido: Cambio de clasificación

Referencia Catastral	Proposta de Resolución
15019A19401022	Desestimada

A proposta de resolución foi adoptada por non cumprirse cos requisitos legalmente establecidos, e cos criterios e obxectivos establecidos pola Comisión Informativa de Urbanismo e Medio Rural do Concello de Carballo.

Nº Rexistro: 4656

Contido: Cambio de clasificación

Referencia Catastral	Proposta de Resolución
15019A19300025	Desestimada
15019A19300027	Desestimada

A proposta de resolución foi adoptada por non cumprirse cos requisitos legalmente establecidos, e cos criterios e obxectivos establecidos pola Comisión Informativa de Urbanismo e Medio Rural do Concello de Carballo.

Nº Rexistro: 4657

Contido: Modificación da ordenanza

Referencia Catastral	Proposta de Resolución
4846607NH2844N	Estimada
4846608NH2844N	Estimada

A proposta de resolución foi adoptada por cumprirse cos requisitos legalmente establecidos, e cos criterios e obxectivos establecidos pola Comisión Informativa de Urbanismo e Medio Rural do Concello de Carballo.

Nº Rexistro: 4658

Contido: Modificación da ordenanza

Referencia Catastral	Proposta de Resolución
5941701NH2854S	Desestimada

Contido: Modificación das aliñacións

Referencia Catastral	Proposta de Resolución
5941701NH2854S	Desestimada

A proposta de resolución foi adoptada pola Comisión Informativa de Urbanismo e Medio Rural do Concello de Carballo, en sesión celebrada o 06/11/2013, segundo Acta que se incorpora neste mesmo Anexo do PXOM.

APROBADO PROVISIONALMENTE POLO PLENO
En sesión de data 18 NOV 2015
O SECRETARIO

CONCELLO DE CARBALLO

XUNTA DE GALICIA
Aprobado definitivamente por orde da Consellería
de Medio Ambiente e Ordenación do Territorio
de data - 4 FEB. 2016
A xefa do servizo de Planificación Urbanística III
Lucía Linares Yáñez

Nº Rexistro: 4659

Contido: Cambio de clasificación

Referencia Catastral	Proposta de Resolución
15019A01300623	Desestimada

A proposta de resolución foi adoptada por non cumprirse cos requisitos legalmente establecidos, e cos criterios e obxectivos establecidos pola Comisión Informativa de Urbanismo e Medio Rural do Concello de Carballo.

APROBADO PROVISIONALMENTE POLO PLENO
En sesión de data,
18 NOV 2015
O SECRETARIO

Nº Rexistro: 4660

Contido: Cambio de clasificación

Referencia Catastral	Proposta de Resolución
000600300NH39C	Desestimada
15019A19401023	Desestimada

A proposta de resolución foi adoptada por non cumprirse cos requisitos legalmente establecidos, e cos criterios e obxectivos establecidos pola Comisión Informativa de Urbanismo e Medio Rural do Concello de Carballo.

Nº Rexistro: 4661

Contido: Cambio de clasificación

Referencia Catastral	Proposta de Resolución
15019A09100131	Desestimada

A proposta de resolución foi adoptada pola Comisión Informativa de Urbanismo e Medio Rural do Concello de Carballo, en sesión celebrada o 30/07/2013, segundo Acta que se incorpora neste mesmo Anexo do PXOM.

Nº Rexistro: 4662

Contido: Modificación da ordenanza

Referencia Catastral	Proposta de Resolución
6240337NH2864S	Desestimada

A proposta de resolución foi adoptada pola Comisión Informativa de Urbanismo e Medio Rural do Concello de Carballo, en sesión celebrada o 06/11/2013, segundo Acta que se incorpora neste mesmo Anexo do PXOM.

Nº Rexistro: 4663

Contido: Cambio de clasificación

Referencia Catastral	Proposta de Resolución
15019A08200368	Desestimada

A proposta de resolución foi adoptada pola Comisión Informativa de Urbanismo e Medio Rural do Concello de Carballo, en sesión celebrada o 23/10/2013, segundo Acta que se incorpora neste mesmo Anexo do PXOM.

Nº Rexistro: 4664

Contido: Cambio de clasificación

Referencia Catastral	Proposta de Resolución
15019A10300279	Desestimada

A proposta de resolución foi adoptada pola Comisión Informativa de Urbanismo e Medio Rural do Concello de Carballo, en sesións celebradas os 28/08/2013 e 16/09/2013, segundo Actas que se incorporan neste mesmo Anexo do PXOM.

Nº Rexistro: 4665

Contido: Modificación da ordenanza

Referencia Catastral	Proposta de Resolución
4746326NH2844N	Desestimada

A proposta de resolución foi adoptada pola Comisión Informativa de Urbanismo e Medio Rural do Concello de Carballo, en sesión celebrada o 31/10/2013, segundo Acta que se incorpora neste mesmo Anexo do PXOM.

XUNTA DE GALICIA
Aprobado definitivamente por Orde da Conselleira de Medio Ambiente e Ordenación do Territorio
de data - 4 FEB. 2016
A xefa do servizo de Planificación Urbanística III
Lucía Linares Yáñez

Nº Rexistro: 4666

Contido: Cambio de clasificación

Referencia Catastral	Proposta de Resolución
15019A00200097	Desestimada

A proposta de resolución foi adoptada pola Comisión Informativa de Urbanismo e Medio Rural do Concello de Carballo, en sesión celebrada o 03/09/2013, segundo Acta que se incorpora neste mesmo Anexo do PXOM.

Nº Rexistro: 4667

Contido: Modificación da ordenanza

Referencia Catastral	Proposta de Resolución
4746325NH2844N	Desestimada

A proposta de resolución foi adoptada pola Comisión Informativa de Urbanismo e Medio Rural do Concello de Carballo, en sesión celebrada o 31/10/2013, segundo Acta que se incorpora neste mesmo Anexo do PXOM.

Nº Rexistro: 4668

Contido: Modificación das aliñacións

Referencia Catastral	Proposta de Resolución
15019A20500250	Estimada

A proposta de resolución foi adoptada pola Comisión Informativa de Urbanismo e Medio Rural do Concello de Carballo, en sesión celebrada o 10/09/2013, segundo Acta que se incorpora neste mesmo Anexo do PXOM.

Nº Rexistro: 4669

Contido: Cambio de clasificación

Referencia Catastral	Proposta de Resolución
15019A08200208	Desestimada

A proposta de resolución foi adoptada pola Comisión Informativa de Urbanismo e Medio Rural do Concello de Carballo, en sesión celebrada o 23/10/2013, segundo Acta que se incorpora neste mesmo Anexo do PXOM.

Nº Rexistro: 4670

Contido: Cambio de clasificación

Referencia Catastral	Proposta de Resolución
15019A23200031	Desestimada

A proposta de resolución foi adoptada por non cumprirse cos requisitos legalmente establecidos, e cos criterios e obxectivos establecidos pola Comisión Informativa de Urbanismo e Medio Rural do Concello de Carballo.

Nº Rexistro: 4671

Contido: Cambio de clasificación

Referencia Catastral	Proposta de Resolución
15019A06500015	Desestimada

A proposta de resolución foi adoptada por non cumprirse cos requisitos legalmente establecidos, e cos criterios e obxectivos establecidos pola Comisión Informativa de Urbanismo e Medio Rural do Concello de Carballo.

Nº Rexistro: 4672

Contido: Modificación de trazados vinculantes e de Sistemas Xerais ou dotacións

Referencia Catastral	Proposta de Resolución
15019A02800122	Desestimada

A proposta de resolución foi adoptada pola Comisión Informativa de Urbanismo e Medio Rural do Concello de Carballo, en sesións celebradas os 07/11/2013 e 13/11/2013, segundo Actas que se incorporan neste mesmo Anexo do PXOM.

APROBADO PROVISIONALMENTE POLO PLENO
En sesión de data, 18 NOV 2015
O SECRETARIO

XUNTA DE GALICIA
Aprobado definitivamente por Orde da Conselleira de Medio Ambiente e Ordenación do Territorio
de data - 4 FEB. 2016
A xefa do servizo de Planificación Urbanística III
Lucía Linares Yáñez

Nº Rexistro: 4673

Contido: Cambio de clasificación

Referencia Catastral	Proposta de Resolución
15019A05700073	Desestimada

A proposta de resolución foi adoptada pola Comisión Informativa de Urbanismo e Medio Rural do Concello de Carballo, en sesión celebrada o 12/09/2013, segundo Acta que se incorpora neste mesmo Anexo do PXOM.

Nº Rexistro: 4674

Contido: Cambio de clasificación

Referencia Catastral	Proposta de Resolución
15019A06600051	Desestimada

A proposta de resolución foi adoptada pola Comisión Informativa de Urbanismo e Medio Rural do Concello de Carballo, en sesión celebrada o 23/10/2013, segundo Acta que se incorpora neste mesmo Anexo do PXOM.

APROBADO PROVISIONALMENTE POLO PLENO
En sesión de data, 16 NOV. 2015
O SECRETARIO
CONCELLO DE CARBALLO

Nº Rexistro: 4675

Contido: Delimitación de novo asentamento

Referencia Catastral	Proposta de Resolución
000400300NH28G	Estimada

A proposta de resolución foi adoptada por cumprirse cos requisitos legalmente establecidos, e cos criterios e obxectivos establecidos pola Comisión Informativa de Urbanismo e Medio Rural do Concello de Carballo.

Nº Rexistro: 4676

Contido: Modificación da ordenanza

Referencia Catastral	Proposta de Resolución
4947609NH2854N	Estimada

A proposta de resolución foi adoptada pola Comisión Informativa de Urbanismo e Medio Rural do Concello de Carballo, en sesión celebrada o 31/10/2013, segundo Acta que se incorpora neste mesmo Anexo do PXOM.

Nº Rexistro: 4677

Contido: A parcela está incluida parcialmente na clasificación. Se solicita a súa inclusión total

Referencia Catastral	Proposta de Resolución
6160901NH2865N	Desestimada

Contido: Modificación da ordenanza

Referencia Catastral	Proposta de Resolución
6160901NH2865N	Desestimada

A proposta de resolución foi adoptada pola Comisión Informativa de Urbanismo e Medio Rural do Concello de Carballo, en sesións celebradas os 24/10/2013 e 30/10/2013, segundo Actas que se incorporan neste mesmo Anexo do PXOM.

Nº Rexistro: 4678

Contido: Modificación da ordenanza

Referencia Catastral	Proposta de Resolución
5757709NH2855N	Desestimada

A proposta de resolución foi adoptada pola Comisión Informativa de Urbanismo e Medio Rural do Concello de Carballo, en sesións celebradas os 24/10/2013 e 30/10/2013, segundo Actas que se incorporan neste mesmo Anexo do PXOM.

Nº Rexistro: 4679

Contido: Modificación da ordenanza

Referencia Catastral	Proposta de Resolución
5943511NH2864S	Estimada
5943512NH2854S	Estimada
5943513NH2854S	Estimada
5943514NH2854S	Estimada

A proposta de resolución foi adoptada pola Comisión Informativa de Urbanismo e Medio Rural do Concello de Carballo, en sesión celebrada o 31/10/2013, segundo Acta que se incorpora neste mesmo Anexo do PXOM.

XUNTA DE GALICIA
Aprobado definitivamente por Orde da Conselleira de Medio Ambiente e Ordenación do Territorio
de data - 4 FEB. 2016
A xefa do servizo de Planificación
Lucía Linares Yáñez

Nº Rexistro: 4680

Contido: Modificación da ordenanza

Referencia Catastral	Proposta de Resolución
4353409NH2845S	Desestimada

A proposta de resolución foi adoptada pola Comisión Informativa de Urbanismo e Medio Rural do Concello de Carballo, en sesión celebrada o 24/10/2013, segundo Acta que se incorpora neste mesmo Anexo do PXOM.

Nº Rexistro: 4681

Contido: Modificación das condicións de xestión

Referencia Catastral	Proposta de Resolución
5554303NH2855N	Parcialmente estimada

A proposta de resolución foi adoptada pola Comisión Informativa de Urbanismo e Medio Rural do Concello de Carballo, en sesións celebradas os 24/10/2013 e 07/11/2013, segundo Actas que se incorporan neste mesmo Anexo do PXOM.

APROBADO PROVISIONALMENTE POLO PLENO En sesión de data, 18 NOV 2015 O SECRETARIO

Nº Rexistro: 4682

Contido: Modificación da ordenanza

Referencia Catastral	Proposta de Resolución
4353405NH2845S	Desestimada
4353406NH2845S	Desestimada

A proposta de resolución foi adoptada pola Comisión Informativa de Urbanismo e Medio Rural do Concello de Carballo, en sesión celebrada o 24/10/2013, segundo Acta que se incorpora neste mesmo Anexo do PXOM.

Nº Rexistro: 4683

Contido: Cambio de clasificación

Referencia Catastral	Proposta de Resolución
15019A01600046	Parcialmente estimada

A proposta de resolución foi adoptada pola Comisión Informativa de Urbanismo e Medio Rural do Concello de Carballo, en sesións celebradas os 23/07/2013 e 16/09/2013, segundo Actas que se incorporan neste mesmo Anexo do PXOM.

Nº Rexistro: 4684

Contido: Cambio de clasificación

Referencia Catastral	Proposta de Resolución
15019A01600288	Desestimada

A proposta de resolución foi adoptada pola Comisión Informativa de Urbanismo e Medio Rural do Concello de Carballo, en sesión celebrada o 16/09/2013, segundo Acta que se incorpora neste mesmo Anexo do PXOM.

Nº Rexistro: 4685

Contido: Modificación da ordenanza

Referencia Catastral	Proposta de Resolución
5252514NH2855S	Desestimada

A proposta de resolución foi adoptada pola Comisión Informativa de Urbanismo e Medio Rural do Concello de Carballo, en sesión celebrada o 24/10/2013, segundo Acta que se incorpora neste mesmo Anexo do PXOM.

Nº Rexistro: 4686

Contido: Cambio de clasificación

Referencia Catastral	Proposta de Resolución
15019A02500648	Desestimada

A proposta de resolución foi adoptada por non cumprirse cos requisitos legalmente establecidos, e cos criterios e obxectivos establecidos pola Comisión Informativa de Urbanismo e Medio Rural do Concello de Carballo.

XUNTA DE GALICIA
Aprobado definitivamente por Orde da Conselleira de Medio Ambiente e Ordenación do Territorio
de data - 4 FEB. 2016
A xefa do servizo de Planificación Urbanística III
Lucía Linares Yáñez

Nº Rexistro: 4687

Contido: Cambio de clasificación

Referencia Catastral	Proposta de Resolución
15019A16500030	Parcialmente estimada

A proposta de resolución foi adoptada por cumprirse parcialmente cos requisitos legalmente establecidos, e cos criterios e obxectivos establecidos pola Comisión Informativa de Urbanismo e Medio Rural do Concello de Carballo.

APROBADO PROVISIONALMENTE POLO PLENO
En sesión celebrada o día
18 NOV 2015
O SECRETARIO
CONCELLO DE CARBALLO

Nº Rexistro: 4688

Contido: Cambio de clasificación

Referencia Catastral	Proposta de Resolución
000500800NH28E	Desestimada

A proposta de resolución foi adoptada pola Comisión Informativa de Urbanismo e Medio Rural do Concello de Carballo, en sesión celebrada o 10/10/2013, segundo Acta que se incorpora neste mesmo Anexo do PXOM.

Nº Rexistro: 4689

Contido: Modificación da ordenanza

Referencia Catastral	Proposta de Resolución
5641240NH2854S	Desestimada

A proposta de resolución foi adoptada pola Comisión Informativa de Urbanismo e Medio Rural do Concello de Carballo, en sesións celebradas os 06/11/2013 e 13/11/2013, segundo Actas que se incorporan neste mesmo Anexo do PXOM.

Nº Rexistro: 4690

Contido: Modificación das condicións de xestión

Referencia Catastral	Proposta de Resolución
4748510NH2844N	Parcialmente estimada

A proposta de resolución foi adoptada pola Comisión Informativa de Urbanismo e Medio Rural do Concello de Carballo, en sesión celebrada o 13/11/2013, segundo Acta que se incorpora neste mesmo Anexo do PXOM.

Nº Rexistro: 4691

Contido: Cambio de clasificación

Referencia Catastral	Proposta de Resolución
002400100NH29C	Desestimada

A proposta de resolución foi adoptada pola Comisión Informativa de Urbanismo e Medio Rural do Concello de Carballo, en sesión celebrada o 09/10/2013, segundo Acta que se incorpora neste mesmo Anexo do PXOM.

Nº Rexistro: 4692

Contido: Modificación de cuestións xerais da normativa

Referencia Catastral	Proposta de Resolución
5546208NH2854N	Estimada

A proposta de resolución foi adoptada pola Comisión Informativa de Urbanismo e Medio Rural do Concello de Carballo, en sesión celebrada o 13/11/2013, segundo Acta que se incorpora neste mesmo Anexo do PXOM.

Nº Rexistro: 4693

Contido: Modificación de cuestións xerais da normativa

Referencia Catastral	Proposta de Resolución
5349122NH2854N	Parcialmente estimada

A proposta de resolución foi adoptada pola Comisión Informativa de Urbanismo e Medio Rural do Concello de Carballo, en sesión celebrada o 07/11/2013, segundo Acta que se incorpora neste mesmo Anexo do PXOM.

XUNTA DE GALICIA
Aprobado definitivamente por Orde da Conselleira de Medio Ambiente e Ordenación do Territorio
de data - 4 FEB. 2016
A xefa do servizo de Planificación Urbanística III
Lucía Linares Yáñez

Nº Rexistro: 4694

Contido: Modificación na delimitación dos contornos de protección dos bens incluidos no catálogo

Referencia Catastral	Proposta de Resolución
15019A17800076	Parcialmente estimada

A proposta de resolución foi adoptada pola Comisión Informativa de Urbanismo e Medio Rural do Concello de Carballo, en sesións celebradas os 13/11/2013 e 14/11/2013, segundo Actas que se incorporan neste mesmo Anexo do PXOM.

APROBADO PROVISIONALMENTE POLO PLENO
En sesión de data, 18 NOV 2015
O SECRETARIO

Nº Rexistro: 4695

Contido: Modificación de cuestións xerais da normativa

Referencia Catastral	Proposta de Resolución
5453503NH2855S	Parcialmente estimada

A proposta de resolución foi adoptada pola Comisión Informativa de Urbanismo e Medio Rural do Concello de Carballo, en sesión celebrada o 07/11/2013, segundo Acta que se incorpora neste mesmo Anexo do PXOM.

Nº Rexistro: 4696

Contido: Modificación na delimitación dos contornos de protección dos bens incluidos no catálogo

Referencia Catastral	Proposta de Resolución
15019A08300197	Parcialmente estimada

A proposta de resolución foi adoptada pola Comisión Informativa de Urbanismo e Medio Rural do Concello de Carballo, en sesión celebrada o 13/11/2013, segundo Acta que se incorpora neste mesmo Anexo do PXOM.

Nº Rexistro: 4697

Contido: Modificación de cuestións xerais da normativa

Referencia Catastral	Proposta de Resolución
5048201NH2854N	Parcialmente estimada

A proposta de resolución foi adoptada pola Comisión Informativa de Urbanismo e Medio Rural do Concello de Carballo, en sesión celebrada o 07/11/2013, segundo Acta que se incorpora neste mesmo Anexo do PXOM.

Nº Rexistro: 4698

Contido: Modificación de cuestións xerais da normativa

Referencia Catastral	Proposta de Resolución
5245604NH2854N	Estimada
5245605NH2854N	Estimada

A proposta de resolución foi adoptada pola Comisión Informativa de Urbanismo e Medio Rural do Concello de Carballo, en sesión celebrada o 13/11/2013, segundo Acta que se incorpora neste mesmo Anexo do PXOM.

Nº Rexistro: 4699

Contido: Modificación da cartografía

Referencia Catastral	Proposta de Resolución
15019A04200115	Desestimada

A proposta de resolución foi adoptada por non cumprirse cos requisitos legalmente establecidos, e cos criterios e obxectivos establecidos pola Comisión Informativa de Urbanismo e Medio Rural do Concello de Carballo.

Nº Rexistro: 4700

Contido: Modificación de cuestións xerais da normativa

Referencia Catastral	Proposta de Resolución
5344515NH2854S	Estimada

A proposta de resolución foi adoptada pola Comisión Informativa de Urbanismo e Medio Rural do Concello de Carballo, en sesión celebrada o 13/11/2013, segundo Acta que se incorpora neste mesmo Anexo do PXOM.

XUNTA DE GALICIA
Aprobado definitivamente por Orde da Conselleira de Medio Ambiente e Ordenación do Territorio
de data - 4 FEB. 2016
A xefa do servizo de Planificación Urbanística III
Lucía Linares Yáñez

Nº Rexistro: 4701

Contido: Cambio de clasificación

Referencia Catastral	Proposta de Resolución
15019A20300018	Desestimada

A proposta de resolución foi adoptada pola Comisión Informativa de Urbanismo e Medio Rural do Concello de Carballo, en sesión celebrada o 10/09/2013, segundo Acta que se incorpora neste mesmo Anexo do PXOM.

Nº Rexistro: 4702

Contido: Modificación de cuestións xerais da normativa

Referencia Catastral	Proposta de Resolución
5651210NH2855S	Parcialmente estimada

A proposta de resolución foi adoptada pola Comisión Informativa de Urbanismo e Medio Rural do Concello de Carballo, en sesión celebrada o 07/11/2013, segundo Acta que se incorpora neste mesmo Anexo do PXOM.

Nº Rexistro: 4703

Contido: Cambio de clasificación

Referencia Catastral	Proposta de Resolución
15019A20300016	Desestimada
15019A20300020	Desestimada

A proposta de resolución foi adoptada pola Comisión Informativa de Urbanismo e Medio Rural do Concello de Carballo, en sesión celebrada o 10/09/2013, segundo Acta que se incorpora neste mesmo Anexo do PXOM.

Nº Rexistro: 4704

Contido: Modificación de cuestións xerais da normativa

Referencia Catastral	Proposta de Resolución
5145745NH2854N	Estimada

A proposta de resolución foi adoptada pola Comisión Informativa de Urbanismo e Medio Rural do Concello de Carballo, en sesión celebrada o 13/11/2013, segundo Acta que se incorpora neste mesmo Anexo do PXOM.

Nº Rexistro: 4705

Contido: Cambio de clasificación

Referencia Catastral	Proposta de Resolución
15019A09400235	Desestimada
9333201NH2893S	Desestimada

A proposta de resolución foi adoptada pola Comisión Informativa de Urbanismo e Medio Rural do Concello de Carballo, en sesións celebradas os 16/09/2013 e 18/06/2013, segundo Actas que se incorporan neste mesmo Anexo do PXOM.

Nº Rexistro: 4706

Contido: Cambio de clasificación

Referencia Catastral	Proposta de Resolución
15019A09200263	Estimada

A proposta de resolución foi adoptada por cumprirse cos requisitos legalmente establecidos, e cos criterios e obxectivos establecidos pola Comisión Informativa de Urbanismo e Medio Rural do Concello de Carballo.

Nº Rexistro: 4707

Contido: Cambio de clasificación

Referencia Catastral	Proposta de Resolución
3829002NH2941S	Desestimada

A proposta de resolución foi adoptada pola Comisión Informativa de Urbanismo e Medio Rural do Concello de Carballo, en sesión celebrada o 03/10/2013, segundo Acta que se incorpora neste mesmo Anexo do PXOM.

APROBADO PROVISIONALMENTE POLO PLENO
En sesión de data,
18 NOV 2015
O SECRETARIO

XUNTA DE GALICIA
Aprobado definitivamente por Orde da Conselleira de Medio Ambiente e Ordenación do Territorio
de data - 4 FEB. 2016
A xefa do servizo de Planificación Urbanística III
Lucía Linares Yáñez

Nº Rexistro: 4708

Contido: Cambio de clasificación

Referencia Catastral	Proposta de Resolución
3807103NH2930N	Estimada

A proposta de resolución foi adoptada pola Comisión Informativa de Urbanismo e Medio Rural do Concello de Carballo, en sesión celebrada o 10/09/2013, segundo Acta que se incorpora neste mesmo Anexo do PXOM.

Nº Rexistro: 4709

Contido: Cambio de clasificación

Referencia Catastral	Proposta de Resolución
15019A23400078	Desestimada

A proposta de resolución foi adoptada pola Comisión Informativa de Urbanismo e Medio Rural do Concello de Carballo, en sesión celebrada o 10/09/2013, segundo Acta que se incorpora neste mesmo Anexo do PXOM.

Nº Rexistro: 4710

Contido: Cambio de clasificación

Referencia Catastral	Proposta de Resolución
15019A20300321	Desestimada
15019A20500247	Desestimada

A proposta de resolución foi adoptada pola Comisión Informativa de Urbanismo e Medio Rural do Concello de Carballo, en sesión celebrada o 10/09/2013, segundo Acta que se incorpora neste mesmo Anexo do PXOM.

Nº Rexistro: 4711

Contido: Cambio de clasificación

Referencia Catastral	Proposta de Resolución
4691101NH2849S	Parcialmente estimada

A proposta de resolución foi adoptada por cumprirse parcialmente cos requisitos legalmente establecidos, e cos criterios e obxectivos establecidos pola Comisión Informativa de Urbanismo e Medio Rural do Concello de Carballo.

Nº Rexistro: 4712

Contido: Cambio de clasificación

Referencia Catastral	Proposta de Resolución
15019A04400427	Desestimada

A proposta de resolución foi adoptada pola Comisión Informativa de Urbanismo e Medio Rural do Concello de Carballo, en sesión celebrada o 03/10/2013, segundo Acta que se incorpora neste mesmo Anexo do PXOM.

Nº Rexistro: 4713

Contido: Modificación da ordenanza

Referencia Catastral	Proposta de Resolución
0	Estimada

Contido: Modificación de trazados vinculantes e de Sistemas Xerais ou dotacións

Referencia Catastral	Proposta de Resolución
4037101NH2843N	Desestimada
4037101NH2843N	Parcialmente estimada

A proposta de resolución foi adoptada pola Comisión Informativa de Urbanismo e Medio Rural do Concello de Carballo, en sesión celebrada o 13/11/2013, segundo Acta que se incorpora neste mesmo Anexo do PXOM.

Nº Rexistro: 4714

Contido: Cambio de clasificación

Referencia Catastral	Proposta de Resolución
15019A21200415	Desestimada

A proposta de resolución foi adoptada pola Comisión Informativa de Urbanismo e Medio Rural do Concello de Carballo, en sesión celebrada o 06/09/2013, segundo Acta que se incorpora neste mesmo Anexo do PXOM.

APROBADO PROVISIONALMENTE POLO PLENO
En sesión de data, 18 NOV 2015
O SECRETARIO
CONCELLO DE CARBALLO

XUNTA DE GALICIA
Aprobado definitivamente por Orde da Conselleira de Medio Ambiente e Ordenación do Territorio
de data - 4 FEB. 2016
A xefa do servizo de Planificación Urbanística III
Lucía Linares Yáñez

Nº Rexistro: 4715

Contido: A parcela está incluida parcialmente na clasificación. Se solicita a súa inclusión total

Referencia Catastral	Proposta de Resolución
002101100NH39C	Parcialmente estimada

A proposta de resolución foi adoptada pola Comisión Informativa de Urbanismo e Medio Rural do Concello de Carballo, en sesión celebrada o 10/09/2013, segundo Acta que se incorpora neste mesmo Anexo do PXOM.

APROBADO PROVISIONALMENTE POLO PLENO
En sesión de data
18 NOV 2015
O SECRETARIO

Nº Rexistro: 4747

Contido: Modificación da cartografía

Referencia Catastral	Proposta de Resolución
15019A16200411	Desestimada

A proposta de resolución foi adoptada por non cumprirse cos requisitos legalmente establecidos, e cos criterios e obxectivos establecidos pola Comisión Informativa de Urbanismo e Medio Rural do Concello de Carballo.

Nº Rexistro: 4748

Contido: Cambio de clasificación

Referencia Catastral	Proposta de Resolución
15019A05700095	Desestimada

A proposta de resolución foi adoptada pola Comisión Informativa de Urbanismo e Medio Rural do Concello de Carballo, en sesión celebrada o 12/09/2013, segundo Acta que se incorpora neste mesmo Anexo do PXOM.

Nº Rexistro: 4749

Contido: Modificación da cartografía

Referencia Catastral	Proposta de Resolución
15019A14700134	Desestimada

A proposta de resolución foi adoptada por non cumprirse cos requisitos legalmente establecidos, e cos criterios e obxectivos establecidos pola Comisión Informativa de Urbanismo e Medio Rural do Concello de Carballo.

Nº Rexistro: 4750

Contido: Cambio de clasificación

Referencia Catastral	Proposta de Resolución
5981701NH2758S	Parcialmente estimada

A proposta de resolución foi adoptada por cumprirse parcialmente cos requisitos legalmente establecidos, e cos criterios e obxectivos establecidos pola Comisión Informativa de Urbanismo e Medio Rural do Concello de Carballo.

Nº Rexistro: 4751

Contido: A parcela está incluida parcialmente na clasificación. Se solicita a súa inclusión total

Referencia Catastral	Proposta de Resolución
15019A14800171	Parcialmente estimada
15019A14800172	Parcialmente estimada

A proposta de resolución foi adoptada pola Comisión Informativa de Urbanismo e Medio Rural do Concello de Carballo, en sesións celebradas os 18/07/2013 e 12/09/2013, segundo Actas que se incorporan neste mesmo Anexo do PXOM.

Nº Rexistro: 4752

Contido: A parcela está incluida parcialmente na clasificación. Se solicita a súa inclusión total

Referencia Catastral	Proposta de Resolución
7945906NH2974N	Desestimada

A proposta de resolución foi adoptada pola Comisión Informativa de Urbanismo e Medio Rural do Concello de Carballo, en sesión celebrada o 06/09/2013, segundo Acta que se incorpora neste mesmo Anexo do PXOM.

XUNTA DE GALICIA
Aprobado definitivamente por Orde da Consellería de Medio Ambiente e Ordenación do Territorio
de data - 4 FEB. 2016
A xefa do servizo de Planificación Urbanística III
Lucía Linares Yáñez

Nº Rexistro: 4753

Contido: Modificación da cartografía

Referencia Catastral	Proposta de Resolución
5758031NH2855N	Desestimada

Contido: Modificación das aliñacións

Referencia Catastral	Proposta de Resolución
5758031NH2855N	Desestimada

A proposta de resolución foi adoptada pola Comisión Informativa de Urbanismo e Medio Rural do Concello de Carballo, en sesión celebrada o 07/11/2013, segundo Acta que se incorpora neste mesmo Anexo do PXOM.

APROBADO PROVISIONALMENTE POLO PLENO
En sesión de data,
18 NOV 2015
O SECRETARIO

Nº Rexistro: 4754

Contido: A parcela está incluida parcialmente na clasificación. Se solicita a súa inclusión total

Referencia Catastral	Proposta de Resolución
15019A08200393	Desestimada

Contido: Modificación da cartografía

Referencia Catastral	Proposta de Resolución
15019A08200393	Desestimada

Contido: Modificación das aliñacións

Referencia Catastral	Proposta de Resolución
15019A08200393	Desestimada

A proposta de resolución foi adoptada por non cumprirse cos requisitos legalmente establecidos, e cos criterios e obxectivos establecidos pola Comisión Informativa de Urbanismo e Medio Rural do Concello de Carballo.

Nº Rexistro: 4756

Contido: Cambio de clasificación

Referencia Catastral	Proposta de Resolución
15019A00100014	Estimada

A proposta de resolución foi adoptada pola Comisión Informativa de Urbanismo e Medio Rural do Concello de Carballo, en sesións celebradas os 10/10/2013 e 24/10/2013, segundo Actas que se incorporan neste mesmo Anexo do PXOM.

Nº Rexistro: 4757

Contido: A parcela está incluida parcialmente na clasificación. Se solicita a súa inclusión total

Referencia Catastral	Proposta de Resolución
8373701NH2887S	Desestimada
8373708NH2887S	Desestimada

Contido: Exclusión de elementos do catálogo

Referencia Catastral	Proposta de Resolución
0	Desestimada
0	Parcialmente estimada

A proposta de resolución foi adoptada pola Comisión Informativa de Urbanismo e Medio Rural do Concello de Carballo, en sesión celebrada o 28/08/2013, segundo Acta que se incorpora neste mesmo Anexo do PXOM.

Nº Rexistro: 4758

Contido: Cambio de clasificación

Referencia Catastral	Proposta de Resolución
5544526NH2854S	Parcialmente estimada

A proposta de resolución foi adoptada pola Comisión Informativa de Urbanismo e Medio Rural do Concello de Carballo, en sesións celebradas os 17/10/2013 e 13/11/2013, segundo Actas que se incorporan neste mesmo Anexo do PXOM.

XUNTA DE GALICIA
Aprobado definitivamente por Orde da Conselleira de Medio Ambiente e Ordenación do Territorio
de data - 4 FEB. 2016
A xefa do servizo de Planificación Urbanística III
Lucía Linares Yáñez

Nº Rexistro: 4759

Contido: Cambio de clasificación

Referencia Catastral	Proposta de Resolución
5344534NH2854S	Desestimada

A proposta de resolución foi adoptada pola Comisión Informativa de Urbanismo e Medio Rural do Concello de Carballo, en sesión celebrada o 17/10/2013, segundo Acta que se incorpora neste mesmo Anexo do PXOM.

APROBADO PROVISIONALMENTE POLO PLENO
En sesión de data, 18 NOV. 2015
O SECRETARIO

Nº Rexistro: 4760

Contido: A parcela está incluida parcialmente na clasificación. Se solicita a súa inclusión total

Referencia Catastral	Proposta de Resolución
1583911NH2818S	Estimada

A proposta de resolución foi adoptada pola Comisión Informativa de Urbanismo e Medio Rural do Concello de Carballo, en sesión celebrada o 28/08/2013, segundo Acta que se incorpora neste mesmo Anexo do PXOM.

Nº Rexistro: 4761

Contido: Cambio de clasificación

Referencia Catastral	Proposta de Resolución
1583912NH2818S	Estimada

A proposta de resolución foi adoptada pola Comisión Informativa de Urbanismo e Medio Rural do Concello de Carballo, en sesións celebradas os 10/07/2013 e 28/08/2013, segundo Actas que se incorporan neste mesmo Anexo do PXOM.

Nº Rexistro: 4762

Contido: Cambio de clasificación

Referencia Catastral	Proposta de Resolución
15019A01300124	Desestimada

A proposta de resolución foi adoptada pola Comisión Informativa de Urbanismo e Medio Rural do Concello de Carballo, en sesións celebradas os 07/10/2013 e 28/08/2013, segundo Actas que se incorporan neste mesmo Anexo do PXOM.

Nº Rexistro: 4763

Contido: Modificación da ordenanza

Referencia Catastral	Proposta de Resolución
6240030NH2863N	Desestimada

A proposta de resolución foi adoptada pola Comisión Informativa de Urbanismo e Medio Rural do Concello de Carballo, en sesión celebrada o 06/11/2013, segundo Acta que se incorpora neste mesmo Anexo do PXOM.

Nº Rexistro: 4764

Contido: Cambio de clasificación

Referencia Catastral	Proposta de Resolución
15019A08300019	Estimada

A proposta de resolución foi adoptada por cumprirse cos requisitos legalmente establecidos, e cos criterios e obxectivos establecidos pola Comisión Informativa de Urbanismo e Medio Rural do Concello de Carballo.

Nº Rexistro: 4765

Contido: Cambio de clasificación

Referencia Catastral	Proposta de Resolución
15019A08300056	Desestimada

A proposta de resolución foi adoptada por non cumprirse cos requisitos legalmente establecidos, e cos criterios e obxectivos establecidos pola Comisión Informativa de Urbanismo e Medio Rural do Concello de Carballo.

XUNTA DE GALICIA
Aprobado definitivamente por Orde da Conselleira de Medio Ambiente e Ordenación do Territorio
de data - 4 FEB. 2016
A xefa do servizo de Planificación Urbanística III
Lucía Linares Yáñez

Nº Rexistro: 4766

Contido: Cambio de clasificación

Referencia Catastral	Proposta de Resolución
6346703NH2864N	Estimada

A proposta de resolución foi adoptada pola Comisión Informativa de Urbanismo e Medio Rural do Concello de Carballo, en sesións celebradas os 28/08/2013 e 06/09/2013, segundo Actas que se incorporan neste mesmo Anexo do PXOM.

Nº Rexistro: 4767

Contido: A parcela está incluida parcialmente na clasificación. Se solicita a súa inclusión total

Referencia Catastral	Proposta de Resolución
6346701NH2864N	Estimada

A proposta de resolución foi adoptada pola Comisión Informativa de Urbanismo e Medio Rural do Concello de Carballo, en sesión celebrada o 28/08/2013, segundo Acta que se incorpora neste mesmo Anexo do PXOM.

APROBADO PROVISIONALMENTE POLO PLENO En sesión de data, 18 NOV 2015 O SECRETARIO

Nº Rexistro: 4768

Contido: Cambio de clasificación

Referencia Catastral	Proposta de Resolución
15019A23900270	Desestimada
15019A23900271	Desestimada

A proposta de resolución foi adoptada pola Comisión Informativa de Urbanismo e Medio Rural do Concello de Carballo, en sesións celebradas os 23/09/2013 e 13/11/2013, segundo Actas que se incorporan neste mesmo Anexo do PXOM.

Nº Rexistro: 4769

Contido: Cambio de clasificación

Referencia Catastral	Proposta de Resolución
15019A00300096	Desestimada
4147209NH2844N	Parcialmente estimada

A proposta de resolución foi adoptada pola Comisión Informativa de Urbanismo e Medio Rural do Concello de Carballo, en sesión celebrada o 10/10/2013, segundo Acta que se incorpora neste mesmo Anexo do PXOM.

Nº Rexistro: 4770

Contido: Outras

Referencia Catastral	Proposta de Resolución
8244606NH2884S	Desestimada

A proposta de resolución foi adoptada por non cumprirse cos requisitos legalmente establecidos, e cos criterios e obxectivos establecidos pola Comisión Informativa de Urbanismo e Medio Rural do Concello de Carballo.

Nº Rexistro: 4771

Contido: Modificación das aliñacións

Referencia Catastral	Proposta de Resolución
15019A02300172	Desestimada

A proposta de resolución foi adoptada pola Comisión Informativa de Urbanismo e Medio Rural do Concello de Carballo, en sesións celebradas os 16/09/2013 e 18/06/2013, segundo Actas que se incorporan neste mesmo Anexo do PXOM.

Nº Rexistro: 4772

Contido: Modificación das aliñacións

Referencia Catastral	Proposta de Resolución
1585115NH2818S	Estimada

A proposta de resolución foi adoptada pola Comisión Informativa de Urbanismo e Medio Rural do Concello de Carballo, en sesión celebrada o 10/07/2013, segundo Acta que se incorpora neste mesmo Anexo do PXOM.

XUNTA DE GALICIA
Aprobado definitivamente por Orde da Conselleira de Medio Ambiente e Ordenación do Territorio
de data - 4 FEB. 2016
A xefa do servizo de Planificación Urbanística III
Lucía Linares Yáñez

Nº Rexistro: 4773

Contido: Cambio de clasificación

Referencia Catastral	Proposta de Resolución
5562201NH2756S	Estimada

A proposta de resolución foi adoptada pola Comisión Informativa de Urbanismo e Medio Rural do Concello de Carballo, en sesión celebrada o 10/07/2013, segundo Acta que se incorpora neste mesmo Anexo do PXOM.

Nº Rexistro: 4857

Contido: Modificación da ordenanza

Referencia Catastral	Proposta de Resolución
5641206NH2854S	Desestimada

A proposta de resolución foi adoptada pola Comisión Informativa de Urbanismo e Medio Rural do Concello de Carballo, en sesión celebrada o 13/11/2013, segundo Acta que se incorpora neste mesmo Anexo do PXOM.

Nº Rexistro: 4858

Contido: Cambio de clasificación

Referencia Catastral	Proposta de Resolución
8046101NH2884N	Desestimada
8046108NH2884N	Estimada

A proposta de resolución foi adoptada por cumprirse parcialmente cos requisitos legalmente establecidos, e cos criterios e obxectivos establecidos pola Comisión Informativa de Urbanismo e Medio Rural do Concello de Carballo.

Nº Rexistro: 4859

Contido: Delimitación de novo asentamento

Referencia Catastral	Proposta de Resolución
000100300NH39A	Desestimada
000100400NH39A	Desestimada
000100500NH39A	Desestimada
000100600NH39A	Desestimada
000100700NH39A	Desestimada
000100800NH39A	Desestimada
000100900NH39A	Desestimada
000101000NH39A	Desestimada
000500700NH29B	Desestimada
000500800NH29B	Desestimada
000500900NH29B	Desestimada
000501000NH29B	Desestimada

APROBADO PROVISIONALMENTE POLO PLENO
En sesión de data,
18 NOV 2015
O SECRETARIO
CONCELLO DE CARBALLO

A proposta de resolución foi adoptada por non cumprirse cos requisitos legalmente establecidos, e cos criterios e obxectivos establecidos pola Comisión Informativa de Urbanismo e Medio Rural do Concello de Carballo.

Nº Rexistro: 4860

Contido: Cambio de clasificación

Referencia Catastral	Proposta de Resolución
15019A21300018	Desestimada

Contido: Outras

Referencia Catastral	Proposta de Resolución
0	Desestimada

A proposta de resolución foi adoptada pola Comisión Informativa de Urbanismo e Medio Rural do Concello de Carballo, en sesión celebrada o 03/10/2013, segundo Acta que se incorpora neste mesmo Anexo do PXOM.

XUNTA DE GALICIA
Aprobado definitivamente por Orde da Conselleira de Medio Ambiente e Ordenación do Territorio
de data - 4 FEB. 2016
A xefa do servizo de Planificación Urbanística III
Lucía Linares Yáñez

Nº Rexistro: 4861

Contido: Cambio de clasificación

Referencia Catastral	Proposta de Resolución
15019A06600051	Desestimada

Contido: Modificación de cuestións xerais da normativa

Referencia Catastral	Proposta de Resolución
15019A06600051	Parcialmente estimada
15019A06600051	Parcialmente estimada

A proposta de resolución foi adoptada por cumprirse parcialmente cos requisitos legalmente establecidos, e cos criterios e obxectivos establecidos pola Comisión Informativa de Urbanismo e Medio Rural do Concello de Carballo.

APROBADO PROVISIONALMENTE POLO PLENO En sesión de data, 18 NOV 2015 O SECRETARIO

Nº Rexistro: 4862

Contido: Cambio de clasificación

Referencia Catastral	Proposta de Resolución
5546219NH2854N	Desestimada

A proposta de resolución foi adoptada pola Comisión Informativa de Urbanismo e Medio Rural do Concello de Carballo, en sesión celebrada o 16/10/2013, segundo Acta que se incorpora neste mesmo Anexo do PXOM.

Nº Rexistro: 4863

Contido: Cambio de clasificación

Referencia Catastral	Proposta de Resolución
5546219NH2854N	Desestimada
5546223NH2854N	Desestimada
5546227NH2854N	Desestimada
5546228NH2854N	Desestimada
5546229NH2854N	Desestimada
5546230NH2854N	Desestimada

Contido: Modificación das aliñacións

Referencia Catastral	Proposta de Resolución
5546219NH2854N	Parcialmente estimada
5546223NH2854N	Parcialmente estimada
5546227NH2854N	Parcialmente estimada
5546228NH2854N	Parcialmente estimada
5546229NH2854N	Parcialmente estimada
5546230NH2854N	Parcialmente estimada

XUNTA DE GALICIA Aprobado definitivamente por Orde da Conselleira de Medio Ambiente e Ordenación do Territorio de data - 4 FEB. 2016 A xefa do servizo de Planificación Urbanística III Lucía Linares Yáñez

A proposta de resolución foi adoptada pola Comisión Informativa de Urbanismo e Medio Rural do Concello de Carballo, en sesión celebrada o 16/10/2013, segundo Acta que se incorpora neste mesmo Anexo do PXOM.

Nº Rexistro: 4864

Contido: Cambio de clasificación

Referencia Catastral	Proposta de Resolución
15019A01400622	Estimada

A proposta de resolución foi adoptada por cumprirse cos requisitos legalmente establecidos, e cos criterios e obxectivos establecidos pola Comisión Informativa de Urbanismo e Medio Rural do Concello de Carballo.

Nº Rexistro: 4865

Contido: Cambio de clasificación

Referencia Catastral	Proposta de Resolución
15019A02500559	Parcialmente estimada

A proposta de resolución foi adoptada pola Comisión Informativa de Urbanismo e Medio Rural do Concello de Carballo, en sesión celebrada o 03/09/2013, segundo Acta que se incorpora neste mesmo Anexo do PXOM.

APROBADO PROVISIONALMENTE
POLO PLENO
En sesión de data,
18 NOV 2015
O SECRETARIO

Nº Rexistro: 4866

Contido: A parcela está incluida parcialmente na clasificación. Se solicita a súa inclusión total

Referencia Catastral	Proposta de Resolución
15019A01700068	Parcialmente estimada

A proposta de resolución foi adoptada pola Comisión Informativa de Urbanismo e Medio Rural do Concello de Carballo, en sesión celebrada o 16/09/2013, segundo Acta que se incorpora neste mesmo Anexo do PXOM.

Nº Rexistro: 4867

Contido: Cambio de clasificación

Referencia Catastral	Proposta de Resolución
9941901NH2994S	Estimada

A proposta de resolución foi adoptada pola Comisión Informativa de Urbanismo e Medio Rural do Concello de Carballo, en sesión celebrada o 18/07/2013, segundo Acta que se incorpora neste mesmo Anexo do PXOM.

Nº Rexistro: 4868

Contido: Cambio de clasificación

Referencia Catastral	Proposta de Resolución
9941902NH2994S	Estimada

A proposta de resolución foi adoptada pola Comisión Informativa de Urbanismo e Medio Rural do Concello de Carballo, en sesión celebrada o 18/07/2013, segundo Acta que se incorpora neste mesmo Anexo do PXOM.

Nº Rexistro: 4869

Contido: Cambio de clasificación

Referencia Catastral	Proposta de Resolución
15019A10300123	Estimada

A proposta de resolución foi adoptada pola Comisión Informativa de Urbanismo e Medio Rural do Concello de Carballo, en sesión celebrada o 16/09/2013, segundo Acta que se incorpora neste mesmo Anexo do PXOM.

Nº Rexistro: 4870

Contido: Cambio de clasificación

Referencia Catastral	Proposta de Resolución
15019A11900239	Parcialmente estimada

A proposta de resolución foi adoptada por cumprirse parcialmente cos requisitos legalmente establecidos, e cos criterios e obxectivos establecidos pola Comisión Informativa de Urbanismo e Medio Rural do Concello de Carballo.

Nº Rexistro: 4871

Contido: Cambio de clasificación

Referencia Catastral	Proposta de Resolución
15019A10300127	Parcialmente estimada

A proposta de resolución foi adoptada pola Comisión Informativa de Urbanismo e Medio Rural do Concello de Carballo, en sesións celebradas os 23/07/2013 e 16/09/2013, segundo Actas que se incorporan neste mesmo Anexo do PXOM.

Nº Rexistro: 4872

Contido: Inclusión de elementos no catálogo

Referencia Catastral	Proposta de Resolución
15019A22200017	Estimada
15019A22400126	Estimada
15019A24400002	Estimada

A proposta de resolución foi adoptada por non cumprirse cos requisitos legalmente establecidos, e cos criterios e obxectivos establecidos pola Comisión Informativa de Urbanismo e Medio Rural do Concello de Carballo.

XUNTA DE GALICIA
Conselleria de Medio Ambiente e Ordenación do Territorio
de data - 4 FEB. 2016
A xefa do servizo de Planificación Urbanística III
Lucía Linares Yáñez

Nº Rexistro: 4873

Contido: Cambio de clasificación

Referencia Catastral	Proposta de Resolución
15019A21000014	Desestimada
15019A21000020	Desestimada
15019A21000021	Desestimada
15019A21000030	Desestimada
15019A21000046	Desestimada
15019A21000048	Desestimada

A proposta de resolución foi adoptada pola Comisión Informativa de Urbanismo e Medio Rural do Concello de Carballo, en sesión celebrada o 03/10/2013, segundo Acta que se incorpora neste mesmo Anexo do PXOM.

APROBADO PROVISIONALMENTE POLO PLENO En sesión de data, 18 NOV 2015 O SECRETARIO

Nº Rexistro: 4874

Contido: Cambio de clasificación

Referencia Catastral	Proposta de Resolución
000500300NH29A	Desestimada

A proposta de resolución foi adoptada pola Comisión Informativa de Urbanismo e Medio Rural do Concello de Carballo, en sesión celebrada o 03/10/2013, segundo Acta que se incorpora neste mesmo Anexo do PXOM.

Nº Rexistro: 4875

Contido: Cambio de clasificación

Referencia Catastral	Proposta de Resolución
15019A21200412	Estimada

A proposta de resolución foi adoptada pola Comisión Informativa de Urbanismo e Medio Rural do Concello de Carballo, en sesións celebradas os 10/07/2013 e 06/09/2013, segundo Actas que se incorporan neste mesmo Anexo do PXOM.

Nº Rexistro: 4876

Contido: A parcela está incluida parcialmente na clasificación. Se solicita a súa inclusión total

Referencia Catastral	Proposta de Resolución
4626501NH2942N	Estimada

A proposta de resolución foi adoptada pola Comisión Informativa de Urbanismo e Medio Rural do Concello de Carballo, en sesión celebrada o 06/09/2013, segundo Acta que se incorpora neste mesmo Anexo do PXOM.

Nº Rexistro: 4877

Contido: A parcela está incluida parcialmente na clasificación. Se solicita a súa inclusión total

Referencia Catastral	Proposta de Resolución
000701700NH28F	Desestimada

A proposta de resolución foi adoptada pola Comisión Informativa de Urbanismo e Medio Rural do Concello de Carballo, en sesión celebrada o 20/08/2013, segundo Acta que se incorpora neste mesmo Anexo do PXOM.

Nº Rexistro: 4878

Contido: Cambio de clasificación

Referencia Catastral	Proposta de Resolución
15019A08400382	Desestimada
15019A08400383	Desestimada

A proposta de resolución foi adoptada pola Comisión Informativa de Urbanismo e Medio Rural do Concello de Carballo, en sesión celebrada o 16/10/2013, segundo Acta que se incorpora neste mesmo Anexo do PXOM.

Nº Rexistro: 4879

Contido: Cambio de clasificación

Referencia Catastral	Proposta de Resolución
15019A13900087	Desestimada

A proposta de resolución foi adoptada por non cumprirse cos requisitos legalmente establecidos, e cos criterios e obxectivos establecidos pola Comisión Informativa de Urbanismo e Medio Rural do Concello de Carballo.

XUNTA DE GALICIA Aprobado definitivamente por Orde da Conselleira de Medio Ambiente e Ordenación do Territorio FEB 2016 A xefa do servizo de Planificación Urbanística III Lucía Linares Yáñez

Nº Rexistro: 4880

Contido: Modificación de cuestións xerais da normativa

Referencia Catastral	Proposta de Resolución
5554309NH2855S	Parcialmente estimada

A proposta de resolución foi adoptada pola Comisión Informativa de Urbanismo e Medio Rural do Concello de Carballo, en sesión celebrada o 07/11/2013, segundo Acta que se incorpora neste mesmo Anexo do PXOM.

Nº Rexistro: 4881

Contido: Modificación de cuestións xerais da normativa

Referencia Catastral	Proposta de Resolución
5453506NH2855S	Parcialmente estimada

A proposta de resolución foi adoptada pola Comisión Informativa de Urbanismo e Medio Rural do Concello de Carballo, en sesións celebradas os 24/10/2013 e 07/11/2013, segundo Actas que se incorporan neste mesmo Anexo do PXOM.

Nº Rexistro: 4882

Contido: Modificación de cuestións xerais da normativa

Referencia Catastral	Proposta de Resolución
5554305NH2855S	Parcialmente estimada

A proposta de resolución foi adoptada pola Comisión Informativa de Urbanismo e Medio Rural do Concello de Carballo, en sesión celebrada o 07/11/2013, segundo Acta que se incorpora neste mesmo Anexo do PXOM.

Nº Rexistro: 4883

Contido: Modificación de cuestións xerais da normativa

Referencia Catastral	Proposta de Resolución
5554306NH2855S	Parcialmente estimada

A proposta de resolución foi adoptada pola Comisión Informativa de Urbanismo e Medio Rural do Concello de Carballo, en sesión celebrada o 07/11/2013, segundo Acta que se incorpora neste mesmo Anexo do PXOM.

Nº Rexistro: 4884

Contido: Cambio de clasificación

Referencia Catastral	Proposta de Resolución
15019A08000077	Desestimada

A proposta de resolución foi adoptada por non cumprirse cos requisitos legalmente establecidos, e cos criterios e obxectivos establecidos pola Comisión Informativa de Urbanismo e Medio Rural do Concello de Carballo.

Nº Rexistro: 4885

Contido: Cambio de clasificación

Referencia Catastral	Proposta de Resolución
15019A08000052	Desestimada

A proposta de resolución foi adoptada por non cumprirse cos requisitos legalmente establecidos, e cos criterios e obxectivos establecidos pola Comisión Informativa de Urbanismo e Medio Rural do Concello de Carballo.

Nº Rexistro: 4886

Contido: Cambio de clasificación

Referencia Catastral	Proposta de Resolución
15019A08000104	Desestimada

A proposta de resolución foi adoptada por non cumprirse cos requisitos legalmente establecidos, e cos criterios e obxectivos establecidos pola Comisión Informativa de Urbanismo e Medio Rural do Concello de Carballo.

APROBADO PROVISIONALMENTE POLO PLENO
En sesión de data, 18 NOV. 2015
O SECRETARIO

XUNTA DE GALICIA
Aprobado definitivamente por Orde da Conselleira de Medio Ambiente e Ordenación do Territorio
de data - 4 FEB. 2016
A xefa do servizo de Planificación Urbanística III
Lucía Linares Yáñez

Nº Rexistro: 4887

Contido: Cambio de clasificación

Referencia Catastral	Proposta de Resolución
15019A07900029	Desestimada

A proposta de resolución foi adoptada por non cumprirse cos requisitos legalmente establecidos, e cos criterios e obxectivos establecidos pola Comisión Informativa de Urbanismo e Medio Rural do Concello de Carballo.

APROBADO PROVISIONALMENTE POLO PLENO
En sesión de data,
18 NOV 2015
O SECRETARIO

Nº Rexistro: 4888

Contido: Cambio de clasificación

Referencia Catastral	Proposta de Resolución
15019A07900035	Desestimada

A proposta de resolución foi adoptada pola Comisión Informativa de Urbanismo e Medio Rural do Concello de Carballo, en sesión celebrada o 30/07/2013, segundo Acta que se incorpora neste mesmo Anexo do PXOM.

Nº Rexistro: 4889

Contido: Cambio de clasificación

Referencia Catastral	Proposta de Resolución
6105902NH2860N	Estimada

A proposta de resolución foi adoptada por cumprirse cos requisitos legalmente establecidos, e cos criterios e obxectivos establecidos pola Comisión Informativa de Urbanismo e Medio Rural do Concello de Carballo.

Nº Rexistro: 4890

Contido: Cambio de clasificación

Referencia Catastral	Proposta de Resolución
15019A08000153	Desestimada

A proposta de resolución foi adoptada pola Comisión Informativa de Urbanismo e Medio Rural do Concello de Carballo, en sesión celebrada o 30/07/2013, segundo Acta que se incorpora neste mesmo Anexo do PXOM.

Nº Rexistro: 4891

Contido: Cambio de clasificación

Referencia Catastral	Proposta de Resolución
15019A08000166	Estimada

A proposta de resolución foi adoptada por cumprirse cos requisitos legalmente establecidos, e cos criterios e obxectivos establecidos pola Comisión Informativa de Urbanismo e Medio Rural do Concello de Carballo.

Nº Rexistro: 4892

Contido: Cambio de clasificación

Referencia Catastral	Proposta de Resolución
15019A08000061	Desestimada

A proposta de resolución foi adoptada por non cumprirse cos requisitos legalmente establecidos, e cos criterios e obxectivos establecidos pola Comisión Informativa de Urbanismo e Medio Rural do Concello de Carballo.

Nº Rexistro: 4893

Contido: Cambio de clasificación

Referencia Catastral	Proposta de Resolución
15019A05600136	Estimada

A proposta de resolución foi adoptada por cumprirse cos requisitos legalmente establecidos, e cos criterios e obxectivos establecidos pola Comisión Informativa de Urbanismo e Medio Rural do Concello de Carballo.

XUNTA DE GALICIA
Aprobado definitivamente por Orde da Conselleira de Medio Ambiente e Ordenación do Territorio
de data - 4 FEB. 2016
A xefa do servizo de Planificación Urbanística III
Lucía Liñares Yáñez

Nº Rexistro: 4894

Contido: Cambio de clasificación

Referencia Catastral	Proposta de Resolución
15019A08000159	Desestimada

A proposta de resolución foi adoptada por non cumprirse cos requisitos legalmente establecidos, e cos criterios e obxectivos establecidos pola Comisión Informativa de Urbanismo e Medio Rural do Concello de Carballo.

Nº Rexistro: 4895

Contido: Cambio de clasificación

Referencia Catastral	Proposta de Resolución
15019A08000179	Desestimada

A proposta de resolución foi adoptada por non cumprirse cos requisitos legalmente establecidos, e cos criterios e obxectivos establecidos pola Comisión Informativa de Urbanismo e Medio Rural do Concello de Carballo.

Nº Rexistro: 4896

Contido: Cambio de clasificación

Referencia Catastral	Proposta de Resolución
15019A05600118	Estimada

A proposta de resolución foi adoptada por cumprirse cos requisitos legalmente establecidos, e cos criterios e obxectivos establecidos pola Comisión Informativa de Urbanismo e Medio Rural do Concello de Carballo.

Nº Rexistro: 4897

Contido: Modificación da ordenanza

Referencia Catastral	Proposta de Resolución
5338905NH2853N	Desestimada

Contido: Modificación das condicións de xestión

Referencia Catastral	Proposta de Resolución
5338905NH2853N	Desestimada

A proposta de resolución foi adoptada pola Comisión Informativa de Urbanismo e Medio Rural do Concello de Carballo, en sesión celebrada o 06/11/2013, segundo Acta que se incorpora neste mesmo Anexo do PXOM.

Nº Rexistro: 4898

Contido: Modificación da ordenanza

Referencia Catastral	Proposta de Resolución
6240037NH2863N	Desestimada

A proposta de resolución foi adoptada pola Comisión Informativa de Urbanismo e Medio Rural do Concello de Carballo, en sesión celebrada o 06/11/2013, segundo Acta que se incorpora neste mesmo Anexo do PXOM.

Nº Rexistro: 4899

Contido: Modificación da ordenanza

Referencia Catastral	Proposta de Resolución
5646817NH2854N	Desestimada

A proposta de resolución foi adoptada pola Comisión Informativa de Urbanismo e Medio Rural do Concello de Carballo, en sesión celebrada o 31/10/2013, segundo Acta que se incorpora neste mesmo Anexo do PXOM.

Nº Rexistro: 4900

Contido: Exclusión de elementos do catálogo

Referencia Catastral	Proposta de Resolución
5734606NH2853S	Desestimada

A proposta de resolución foi adoptada pola Comisión Informativa de Urbanismo e Medio Rural do Concello de Carballo, en sesión celebrada o 03/09/2013, segundo Acta que se incorpora neste mesmo Anexo do PXOM.

APROBADO PROVISIONALMENTE
POLO PLENO
En sesión de data,
18 NOV 2015
O SECRETARIO

XUNTA DE GALICIA
Aprobado definitivamente por Orde da Conselleira
de Medio Ambiente e Ordenación do Territorio
de data - 4 FEB. 2016
A xefa do servizo de Planificación Urbanística III
Lucía Linares Yáñez

Nº Rexistro: 4901

Contido: Modificación das aliñacións

Referencia Catastral	Proposta de Resolución
5444404NH2854N	Desestimada

A proposta de resolución foi adoptada pola Comisión Informativa de Urbanismo e Medio Rural do Concello de Carballo, en sesión celebrada o 07/11/2013, segundo Acta que se incorpora neste mesmo Anexo do PXOM.

APROBADO PROVISIONALMENTE
POLO PLENO
En sesión de data,
18 NOV 2015
O SECRETARIO

Nº Rexistro: 4902

Contido: Cambio de clasificación

Referencia Catastral	Proposta de Resolución
15019A04400109	Desestimada

A proposta de resolución foi adoptada por non cumprirse cos requisitos legalmente establecidos, e cos criterios e obxectivos establecidos pola Comisión Informativa de Urbanismo e Medio Rural do Concello de Carballo.

Nº Rexistro: 4903

Contido: Cambio de clasificación

Referencia Catastral	Proposta de Resolución
15019A21200331	Desestimada
15019A21200332	Desestimada
15019A21200392	Desestimada

A proposta de resolución foi adoptada pola Comisión Informativa de Urbanismo e Medio Rural do Concello de Carballo, en sesión celebrada o 09/10/2013, segundo Acta que se incorpora neste mesmo Anexo do PXOM.

Nº Rexistro: 4904

Contido: Cambio de clasificación

Referencia Catastral	Proposta de Resolución
6665509NH2866N	Estimada
6665510NH2866N	Estimada
6966101NH2866N	Estimada

A proposta de resolución foi adoptada pola Comisión Informativa de Urbanismo e Medio Rural do Concello de Carballo, en sesión celebrada o 14/11/2013, segundo Acta que se incorpora neste mesmo Anexo do PXOM.

Nº Rexistro: 4905

Contido: A parcela está incluida parcialmente na clasificación. Se solicita a súa inclusión total

Referencia Catastral	Proposta de Resolución
002500900NH29C	Parcialmente estimada

A proposta de resolución foi adoptada pola Comisión Informativa de Urbanismo e Medio Rural do Concello de Carballo, en sesión celebrada o 03/10/2013, segundo Acta que se incorpora neste mesmo Anexo do PXOM.

Nº Rexistro: 4906

Contido: Cambio de clasificación

Referencia Catastral	Proposta de Resolución
000403300NH29D	Estimada

A proposta de resolución foi adoptada pola Comisión Informativa de Urbanismo e Medio Rural do Concello de Carballo, en sesión celebrada o 12/09/2013, segundo Acta que se incorpora neste mesmo Anexo do PXOM.

Nº Rexistro: 4907

Contido: Cambio de clasificación

Referencia Catastral	Proposta de Resolución
15019A08300052	Estimada

A proposta de resolución foi adoptada pola Comisión Informativa de Urbanismo e Medio Rural do Concello de Carballo, en sesión celebrada o 10/07/2013, segundo Acta que se incorpora neste mesmo Anexo do PXOM.

XUNTA DE GALICIA
Aprobado definitivamente por Orde da Conselleira de Medio Ambiente e Ordenación do Territorio
de data - 4 FEB. 2016
A xefa do servizo de Planificación Urbanística III
Lucía Linares Yáñez

Nº Rexistro: 4908

Contido: Cambio de clasificación

Referencia Catastral	Proposta de Resolución
15019A24100478	Desestimada
15019A24100632	Desestimada
15019A24100633	Desestimada

A proposta de resolución foi adoptada pola Comisión Informativa de Urbanismo e Medio Rural do Concello de Carballo, en sesión celebrada o 23/10/2013, segundo Acta que se incorpora neste mesmo Anexo do PXOM.

APROBADO PROVISIONALMENTE POLO PLENO En sesión de data, 18 NOV 2015 O SECRETARIO

Nº Rexistro: 4909

Contido: Modificación de cuestións xerais da normativa

Referencia Catastral	Proposta de Resolución
0	Desestimada

A proposta de resolución foi adoptada por non cumprirse cos requisitos legalmente establecidos, e cos criterios e obxectivos establecidos pola Comisión Informativa de Urbanismo e Medio Rural do Concello de Carballo.

Nº Rexistro: 4910

Contido: Cambio de clasificación

Referencia Catastral	Proposta de Resolución
15019A21002003	Desestimada
15019A21002074	Desestimada

A proposta de resolución foi adoptada pola Comisión Informativa de Urbanismo e Medio Rural do Concello de Carballo, en sesión celebrada o 06/09/2013, segundo Acta que se incorpora neste mesmo Anexo do PXOM.

Nº Rexistro: 4911

Contido: Cambio de clasificación

Referencia Catastral	Proposta de Resolución
7176715NH2867N	Estimada

A proposta de resolución foi adoptada por cumprirse cos requisitos legalmente establecidos, e cos criterios e obxectivos establecidos pola Comisión Informativa de Urbanismo e Medio Rural do Concello de Carballo.

Nº Rexistro: 4912

Contido: Modificación das aliñacións

Referencia Catastral	Proposta de Resolución
3631816NH2941N	Parcialmente estimada

A proposta de resolución foi adoptada pola Comisión Informativa de Urbanismo e Medio Rural do Concello de Carballo, en sesións celebradas os 03/10/2013 e 09/10/2013, segundo Actas que se incorporan neste mesmo Anexo do PXOM.

Nº Rexistro: 4913

Contido: Modificación de trazados vinculantes e de Sistemas Xerais ou dotacións

Referencia Catastral	Proposta de Resolución
002401300NH29D	Estimada
15019A21700208	Estimada

A proposta de resolución foi adoptada pola Comisión Informativa de Urbanismo e Medio Rural do Concello de Carballo, en sesións celebradas os 06/09/2013 e 13/11/2013, segundo Actas que se incorporan neste mesmo Anexo do PXOM.

XUNTA DE GALICIA Aprobado definitivamente por Orde da Conselleira de Medio Ambiente e Ordenación do Territorio de data - 4 FEB. 2016 A Xefa do servizo de Planificación Lucía Linares Yáñez

Nº Rexistro: 4914

Contido: Cambio de clasificación

Referencia Catastral	Proposta de Resolución
15019A20700002	Desestimada

A proposta de resolución foi adoptada pola Comisión Informativa de Urbanismo e Medio Rural do Concello de Carballo, en sesións celebradas os 12/09/2013 e 16/09/2013, segundo Actas que se incorporan neste mesmo Anexo do PXOM.

APROBADO PROVISIONALMENTE
POLO PLENO
En sesión de data,
18 NOV 2015
O SECRETARIO

Nº Rexistro: 4915

Contido: Exclusión de elementos do catálogo

Referencia Catastral	Proposta de Resolución
5146606NH2854N	Desestimada

Contido: Modificación da ordenanza

Referencia Catastral	Proposta de Resolución
5146606NH2854N	Estimada

A proposta de resolución foi adoptada pola Comisión Informativa de Urbanismo e Medio Rural do Concello de Carballo, en sesión celebrada o 31/10/2013, segundo Acta que se incorpora neste mesmo Anexo do PXOM.

Nº Rexistro: 4916

Contido: Exclusión de elementos do catálogo

Referencia Catastral	Proposta de Resolución
0	Desestimada

Contido: Inclusión de elementos no catálogo

Referencia Catastral	Proposta de Resolución
5147413NH2854N	Desestimada

Contido: Outras

Referencia Catastral	Proposta de Resolución
0	Desestimada

A proposta de resolución foi adoptada por non cumprirse cos requisitos legalmente establecidos, e cos criterios e obxectivos establecidos pola Comisión Informativa de Urbanismo e Medio Rural do Concello de Carballo.

Nº Rexistro: 4917

Contido: Modificación na delimitación dos contornos de protección dos bens incluidos no catálogo

Referencia Catastral	Proposta de Resolución
4128905NH2942S	Desestimada

A proposta de resolución foi adoptada pola Comisión Informativa de Urbanismo e Medio Rural do Concello de Carballo, en sesión celebrada o 03/10/2013, segundo Acta que se incorpora neste mesmo Anexo do PXOM.

Nº Rexistro: 4918

Contido: Modificación na delimitación dos contornos de protección dos bens incluidos no catálogo

Referencia Catastral	Proposta de Resolución
4129106NH2942S	Desestimada

A proposta de resolución foi adoptada por non cumprirse cos requisitos legalmente establecidos, e cos criterios e obxectivos establecidos pola Comisión Informativa de Urbanismo e Medio Rural do Concello de Carballo.

Nº Rexistro: 4919

Contido: A parcela está incluida parcialmente na clasificación. Se solicita a súa inclusión total

Referencia Catastral	Proposta de Resolución
15019A01800074	Desestimada

A proposta de resolución foi adoptada pola Comisión Informativa de Urbanismo e Medio Rural do Concello de Carballo, en sesións celebradas os 23/07/2013 e 16/09/2013, segundo Actas que se incorporan neste mesmo Anexo do PXOM.

Nº Rexistro: 4920

Contido: Cambio de clasificación

Referencia Catastral	Proposta de Resolución
15019A01600184	Parcialmente estimada

A proposta de resolución foi adoptada pola Comisión Informativa de Urbanismo e Medio Rural do Concello de Carballo, en sesión celebrada o 10/07/2013, segundo Acta que se incorpora neste mesmo Anexo do PXOM.

XUNTA DE GALICIA
Aprobado definitivamente por Orde da Conselleira de Medio Ambiente e Ordenación do Territorio
de data - 4 FEB. 2016
A xefa do servizo de Planificación Urbanística III
Lucía Linares Yáñez

Nº Rexistro: 4921

Contido: Cambio de clasificación

Referencia Catastral	Proposta de Resolución
15019A01600301	Estimada

A proposta de resolución foi adoptada por cumprirse cos requisitos legalmente establecidos, e cos criterios e obxectivos establecidos pola Comisión Informativa de Urbanismo e Medio Rural do Concello de Carballo.

APROBADO PROVISIONALMENTE
POLO PLENO
En sesión de data,
18 NOV 2015
O SECRETARIO

Nº Rexistro: 4922

Contido: Cambio de clasificación

Referencia Catastral	Proposta de Resolución
15019A02300275	Parcialmente estimada

A proposta de resolución foi adoptada por cumprirse parcialmente cos requisitos legalmente establecidos, e cos criterios e obxectivos establecidos pola Comisión Informativa de Urbanismo e Medio Rural do Concello de Carballo.

Nº Rexistro: 4923

Contido: A parcela está incluida parcialmente na clasificación. Se solicita a súa inclusión total

Referencia Catastral	Proposta de Resolución
15019A01700067	Parcialmente estimada

A proposta de resolución foi adoptada pola Comisión Informativa de Urbanismo e Medio Rural do Concello de Carballo, en sesión celebrada o 16/09/2013, segundo Acta que se incorpora neste mesmo Anexo do PXOM.

Nº Rexistro: 4926

Contido: Cambio de clasificación

Referencia Catastral	Proposta de Resolución
15019A24100567	Estimada
15019A24100568	Estimada

A proposta de resolución foi adoptada por cumprirse cos requisitos legalmente establecidos, e cos criterios e obxectivos establecidos pola Comisión Informativa de Urbanismo e Medio Rural do Concello de Carballo.

Nº Rexistro: 4990

Contido: A parcela está incluida parcialmente na clasificación. Se solicita a súa inclusión total

Referencia Catastral	Proposta de Resolución
15019A11600176	Parcialmente estimada

A proposta de resolución foi adoptada pola Comisión Informativa de Urbanismo e Medio Rural do Concello de Carballo, en sesións celebradas os 23/07/2013 e 18/06/2013, segundo Actas que se incorporan neste mesmo Anexo do PXOM.

Nº Rexistro: 7165

Contido: Cambio de clasificación

Referencia Catastral	Proposta de Resolución
15019A02200229	Desestimada

A proposta de resolución foi adoptada pola Comisión Informativa de Urbanismo e Medio Rural do Concello de Carballo, en sesión celebrada o 07/11/2013, segundo Acta que se incorpora neste mesmo Anexo do PXOM.

Nº Rexistro: 737

Contido: Cambio de clasificación

Referencia Catastral	Proposta de Resolución
15019A07300202	Parcialmente estimada

A proposta de resolución foi adoptada por cumprirse parcialmente cos requisitos legalmente establecidos, e cos criterios e obxectivos establecidos pola Comisión Informativa de Urbanismo e Medio Rural do Concello de Carballo.

XUNTA DE GALICIA
Aprobado definitivamente por Orde da Conselleira
de Medio Ambiente e Ordenación do Territorio
de data - 4 FEB. 2016
A xefa do servizo de Planificación Urbanística III
Lucía Linares Yáñez

Nº Rexistro: 738

Contido: A parcela está incluida parcialmente na clasificación. Se solicita a sua inclusión total

Referencia Catastral	Proposta de Resolución
2502404NH3820S	Parcialmente estimada

A proposta de resolución foi adoptada pola Comisión Informativa de Urbanismo e Medio Rural do Concello de Carballo, en sesión celebrada o 18/06/2013, segundo Acta que se incorpora neste mesmo Anexo do PXOM.

APROBADO PROVISIONALMENTE
POLO PLENO
En sesión de data,
18 NOV 2015
O SECRETARIO

Nº Rexistro: 7671

Contido: Cambio de clasificación

Referencia Catastral	Proposta de Resolución
15019A14400012	Desestimada

A proposta de resolución foi adoptada pola Comisión Informativa de Urbanismo e Medio Rural do Concello de Carballo, en sesión celebrada o 07/11/2013, segundo Acta que se incorpora neste mesmo Anexo do PXOM.

Nº Rexistro: 8284

Contido: Cambio de clasificación

Referencia Catastral	Proposta de Resolución
15019A1950004	Desestimada

A proposta de resolución foi adoptada pola Comisión Informativa de Urbanismo e Medio Rural do Concello de Carballo, en sesión celebrada o 07/11/2013, segundo Acta que se incorpora neste mesmo Anexo do PXOM.

Nº Rexistro: 8285

Contido: Cambio de clasificación

Referencia Catastral	Proposta de Resolución
15019A20600066	Desestimada

A proposta de resolución foi adoptada pola Comisión Informativa de Urbanismo e Medio Rural do Concello de Carballo, en sesión celebrada o 07/11/2013, segundo Acta que se incorpora neste mesmo Anexo do PXOM.

Nº Rexistro: 830

Contido: Modificación da cartografía

Referencia Catastral	Proposta de Resolución
15019A08400140	Estimada

A proposta de resolución foi adoptada pola Comisión Informativa de Urbanismo e Medio Rural do Concello de Carballo, en sesión celebrada o 16/10/2013, segundo Acta que se incorpora neste mesmo Anexo do PXOM.

Nº Rexistro: 8703

Contido: Cambio de clasificación

Referencia Catastral	Proposta de Resolución
5544541NH2854N	Desestimada

A proposta de resolución foi adoptada pola Comisión Informativa de Urbanismo e Medio Rural do Concello de Carballo, en sesión celebrada o 07/11/2013, segundo Acta que se incorpora neste mesmo Anexo do PXOM.

Nº Rexistro: 8704

Contido: Cambio de clasificación

Referencia Catastral	Proposta de Resolución
5544541NH2854N	Desestimada

A proposta de resolución foi adoptada pola Comisión Informativa de Urbanismo e Medio Rural do Concello de Carballo, en sesión celebrada o 07/11/2013, segundo Acta que se incorpora neste mesmo Anexo do PXOM.

Nº Rexistro: 878

Contido: Modificación das aliñacións

Referencia Catastral	Proposta de Resolución
15019A06600131	Desestimada

A proposta de resolución foi adoptada pola Comisión Informativa de Urbanismo e Medio Rural do Concello de Carballo, en sesión celebrada o 12/09/2013, segundo Acta que se incorpora neste mesmo Anexo do PXOM.

XUNTA DE GALICIA
Aprobado definitivamente por Orde da Conselleira de Medio Ambiente e Ordenación do Territorio
de data - 4 FEB. 2016
A Xefa Provincial de Planificación Urbanística III
Lucía Linares Yáñez

Nº Rexistro: 879

Contido: Modificación da ordenanza

Referencia Catastral	Proposta de Resolución
6035602NH2863N	Desestimada

A proposta de resolución foi adoptada pola Comisión Informativa de Urbanismo e Medio Rural do Concello de Carballo, en sesión celebrada o 03/09/2013, segundo Acta que se incorpora neste mesmo Anexo do PXOM.

APROBADO PROVISIONALMENTE POLO PLENO
En sesión de data, 18 NOV 2015
O SECRETARIO

Nº Rexistro: 8811

Contido: Cambio de clasificación

Referencia Catastral	Proposta de Resolución
15019A10500081	Parcialmente estimada
15019A10500133	Parcialmente estimada

A proposta de resolución foi adoptada pola Comisión Informativa de Urbanismo e Medio Rural do Concello de Carballo, en sesión celebrada o 07/11/2013, segundo Acta que se incorpora neste mesmo Anexo do PXOM.

Nº Rexistro: 8836

Contido: Cambio de clasificación

Referencia Catastral	Proposta de Resolución
5544539NH2854N	Desestimada

A proposta de resolución foi adoptada pola Comisión Informativa de Urbanismo e Medio Rural do Concello de Carballo, en sesión celebrada o 07/11/2013, segundo Acta que se incorpora neste mesmo Anexo do PXOM.

Nº Rexistro: 884

Contido: A parcela está incluida parcialmente na clasificación. Se solicita a súa inclusión total

Referencia Catastral	Proposta de Resolución
15019A15000394	Parcialmente estimada
15019A15000412	Parcialmente estimada

A proposta de resolución foi adoptada pola Comisión Informativa de Urbanismo e Medio Rural do Concello de Carballo, en sesión celebrada o 03/09/2013, segundo Acta que se incorpora neste mesmo Anexo do PXOM.

Nº Rexistro: 886

Contido: Cambio de clasificación

Referencia Catastral	Proposta de Resolución
15019A15000385	Desestimada

A proposta de resolución foi adoptada por non cumprirse cos requisitos legalmente establecidos, e cos criterios e obxectivos establecidos pola Comisión Informativa de Urbanismo e Medio Rural do Concello de Carballo.

Nº Rexistro: 888

Contido: A parcela está incluida parcialmente na clasificación. Se solicita a súa inclusión total

Referencia Catastral	Proposta de Resolución
5864901NH2756S	Estimada

Contido: Cambio de clasificación

Referencia Catastral	Proposta de Resolución
15019A15700021	Estimada
15019A15700022	Estimada

A proposta de resolución foi adoptada por cumprirse cos requisitos legalmente establecidos, e cos criterios e obxectivos establecidos pola Comisión Informativa de Urbanismo e Medio Rural do Concello de Carballo.

XUNTA DE GALICIA
Aprobado definitivamente por Orde da Conselleira de Medio Ambiente e Ordenación do Territorio
de data - 4 FEB. 2016
A xefa do servizo de Planificación Urbanística III
Lucía Linares Yáñez

Nº Rexistro: 889

Contido: Cambio de clasificación

Referencia Catastral	Proposta de Resolución
15019A15000330	Estimada
15019A15000331	Desestimada
15019A15000332	Desestimada

A proposta de resolución foi adoptada pola Comisión Informativa de Urbanismo e Medio Rural do Concello de Carballo, en sesión celebrada o 03/09/2013, segundo Acta que se incorpora neste mesmo Anexo do PXOM.

APROBADO PROVISIONALMENTE POLO PLENO En sesión de data, 18 NOV 2015 O SECRETARIO

Nº Rexistro: 896

Contido: Cambio de clasificación

Referencia Catastral	Proposta de Resolución
15019A24100385	Desestimada

A proposta de resolución foi adoptada pola Comisión Informativa de Urbanismo e Medio Rural do Concello de Carballo, en sesión celebrada o 20/08/2013, segundo Acta que se incorpora neste mesmo Anexo do PXOM.

Nº Rexistro: 902

Contido: Cambio de clasificación

Referencia Catastral	Proposta de Resolución
15019A04400412	Desestimada

A proposta de resolución foi adoptada pola Comisión Informativa de Urbanismo e Medio Rural do Concello de Carballo, en sesión celebrada o 03/10/2013, segundo Acta que se incorpora neste mesmo Anexo do PXOM.

Nº Rexistro: 910

Contido: Cambio de clasificación

Referencia Catastral	Proposta de Resolución
15019A15000106	Parcialmente estimada

A proposta de resolución foi adoptada pola Comisión Informativa de Urbanismo e Medio Rural do Concello de Carballo, en sesión celebrada o 03/09/2013, segundo Acta que se incorpora neste mesmo Anexo do PXOM.

Nº Rexistro: 973

Contido: A parcela está incluida parcialmente na clasificación. Se solicita a súa inclusión total

Referencia Catastral	Proposta de Resolución
3031605NH3833S	Parcialmente estimada

A proposta de resolución foi adoptada pola Comisión Informativa de Urbanismo e Medio Rural do Concello de Carballo, en sesión celebrada o 18/06/2013, segundo Acta que se incorpora neste mesmo Anexo do PXOM.

Nº Rexistro: 974

Contido: Cambio de clasificación

Referencia Catastral	Proposta de Resolución
15019A04500054	Desestimada

A proposta de resolución foi adoptada pola Comisión Informativa de Urbanismo e Medio Rural do Concello de Carballo, en sesión celebrada o 25/09/2013, segundo Acta que se incorpora neste mesmo Anexo do PXOM.

Nº Rexistro: 975

Contido: Cambio de clasificación

Referencia Catastral	Proposta de Resolución
15019A15500201	Parcialmente estimada
15019A15500202	Parcialmente estimada

A proposta de resolución foi adoptada pola Comisión Informativa de Urbanismo e Medio Rural do Concello de Carballo, en sesións celebradas os 10/07/2013 e 03/09/2013, segundo Actas que se incorporan neste mesmo Anexo do PXOM.

XUNTA DE GALICIA Aprobado definitivamente por Orde da Conselleira de Medio Ambiente e Ordenación do Territorio de data - 4 FEB. 2016 A xefa do servizo de Planificación Urbanística III Lucía Linares Yáñez

Nº Rexistro: 976

Contido: Cambio de clasificación

Referencia Catastral	Proposta de Resolución
15019A15000115	Desestimada

A proposta de resolución foi adoptada por non cumprirse cos requisitos legalmente establecidos, e cos criterios e obxectivos establecidos pola Comisión Informativa de Urbanismo e Medio Rural do Concello de Carballo.

APROBADO PROVISIONALMENTE POLO PLENO
En sesión de data,
18 NOV 2015
O SECRETARIO

Nº Rexistro: 977

Contido: A parcela está incluida parcialmente na clasificación. Se solicita a súa inclusión total

Referencia Catastral	Proposta de Resolución
001802600NH27F	Estimada

A proposta de resolución foi adoptada pola Comisión Informativa de Urbanismo e Medio Rural do Concello de Carballo, en sesión celebrada o 03/09/2013, segundo Acta que se incorpora neste mesmo Anexo do PXOM.

Nº Rexistro: 981

Contido: Cambio de clasificación

Referencia Catastral	Proposta de Resolución
15019A09000301	Estimada

A proposta de resolución foi adoptada pola Comisión Informativa de Urbanismo e Medio Rural do Concello de Carballo, en sesións celebradas os 03/07/2013 e 30/07/2013, segundo Actas que se incorporan neste mesmo Anexo do PXOM.

Nº Rexistro: 982

Contido: Cambio de clasificación

Referencia Catastral	Proposta de Resolución
15019A15100005	Parcialmente estimada

A proposta de resolución foi adoptada por cumprirse parcialmente cos requisitos legalmente establecidos, e cos criterios e obxectivos establecidos pola Comisión Informativa de Urbanismo e Medio Rural do Concello de Carballo.

Nº Rexistro: 983

Contido: Cambio de clasificación

Referencia Catastral	Proposta de Resolución
15019A14900084	Desestimada

A proposta de resolución foi adoptada por non cumprirse cos requisitos legalmente establecidos, e cos criterios e obxectivos establecidos pola Comisión Informativa de Urbanismo e Medio Rural do Concello de Carballo.

Nº Rexistro: 985

Contido: Cambio de clasificación

Referencia Catastral	Proposta de Resolución
15019A14800127	Desestimada

A proposta de resolución foi adoptada por non cumprirse cos requisitos legalmente establecidos, e cos criterios e obxectivos establecidos pola Comisión Informativa de Urbanismo e Medio Rural do Concello de Carballo.

XUNTA DE GALICIA
Aprobado definitivamente por Orde da Conselleira de Medio Ambiente e Ordenación do Territorio
de data - 4 FEB. 2016
A xefa do servizo de Planificación Urbanística III
Lucía Linares Yáñez

APROBADO PROVISIONALMENTE
POLO PLENO
En sesión de data,
18 NOV 2015
O SECRETARIO

CONCELLO DE CARBALLO

APROBADO PROVISIONALMENTE
POLO PLENO
En sesión de data,
18 NOV 2015
O SECRETARIO

CONCELLO DE CARBALLO

XUNTA DE GALICIA
Aprobado definitivamente por Orde da Conselleira
de Medio Ambiente e Ordenación do Territorio
de data - 4 FEB. 2016
A xefa do servizo de Planificación
Urbanística III
Lucía Linares Yáñez

ANEXO 2. ACTAS DAS CIUMR

APROBADO PROVISIONALMENTE
POLO PLENO
En sesión de data,
18 NOV 2015
O SECRETARIO

CONCELLO DE CARBALLO

XUNTA DE GALICIA
Aprobado definitivamente por Orde da Conselleira de Medio Ambiente e Ordenación do Territorio
de data - 4 FEB. 2016
A xefa do servizo de Planificación Urbanística III
Lucía Linares Yáñez

APROBADO PROVISIONALMENTE POLO PLENO
En sesión de data,
18 NOV 2015
O SECRETARIO

ACTA DA COMISIÓN INFORMATIVA DE URBANISMO E MEDIO RURAL (CIUMR)

Na Casa do Concello de Carballo, o día tres de xullo de dous mil trece (03/07/2013), sendo as dezasete horas e dez minutos (17:10 h), debidamente convocados reúnense os membros da Comisión Informativa de Urbanismo e Medio Rural, en primeira convocatoria, baixo a Presidencia* do Sr. Alcalde D. Evencio Ferrero Rodríguez, coa asistencia dos seguintes membros:

VOGAIS ASISTENTES

- D. Evencio Ferrero Rodríguez (BNG) (*Incorpórase no punto 2)
- Dª Milagros Lantes Seara (BNG)
- D. Luís María Lamas Álvarez (BNG)
- D. Marcos José Trigo Facal (BNG) (Asiste con voz e sen voto a partir do punto 2)
- D. Alberto Sueiro Pastoriza (PP) *
- D. Juan Carlos Castro Pombo (PP)
- D. Manuel Andrade Cristóbal (TEGA)
- D. José Antonio Viña Patiño (PSdG-PSOE)

Asisten polo equipo redactor da revisión do PXOM: D. Álvaro Fernández Carballada e Dª Beatriz Aneiros Filgueira [Fernández Carballada y Asociados SL, mercantil contratista dos traballos de revisión do PXOM (contrato administrativo coa ref. SAT 08/2005)]

Asiste o arquitecto municipal, D. Alfredo Garrote Pazos e o técnico de Urbanismo, D. José Antonio Mallo Varela.

Asiste a técnico de administración xeral do Concello de Carballo, D. Susana Mariño Lorenzo, que actúa como Secretaria e da fe do acto.

Declarada aberta a sesión trátanse os seguintes asuntos incluídos na orde do día:

1.- Acta da sesión anterior (13/06/2013). Aprobación.

A Comisión Informativa de Urbanismo e Medio Rural, por unanimidade dos seus membros presentes (7), acorda aprobar a acta da sesión celebrada o 13 de xuño de 2013, que foi repartida coa convocatoria.

2 .- Plan Xeral de Ordenación Municipal do Concello de Carballo (PXOM). Estudo das alegacións.

Incorpórase o Sr. Alcalde, polo que, a partir de este momento, asume a Presidencia da sesión.

En primeiro lugar, intervén a Sra. Lantes Seara, concelleira delegada de Planificación e Desenvolvemento Urbano, recordando a tódolos membros da comisión que comenzarán o estudio das alegacións vendo as parcelas clasificadas polo equipo redactor en rango 1 e 4 e seguindo un orde alfabético das parroquias, tal e como quedaran o pasado 13 de xuño.

Replica o Sr. Andrade Cristóbal, voceiro do grupo municipal de TEGA, dicindo que lle parece unha tontería que só se vaian a comprobar as parcelas de rango 1 e 4, pois el cre máis correcto que se vexan todas as alegacións de cada parroquia, con independencia do rango.

Responde a Sra. Lantes Seara, concelleira delegada de Planificación e Desenvolvemento Urbano, que na última comisión quedárase en ver nesta sesión as alegacións catalalogadas neses rangos, polo que é posible que o resto de asistentes non miraran os núcleos na súa integridade.

O Sr. Andrade Cristóbal, voceiro do grupo municipal de TEGA, suliña que non está conforme en como se está tratando este asunto. Insiste en que se debe examinar alegación por alegación. Tamén fai referencia a determinadas parcelas cun tamaño considerable que o equipo redactor marca como de rango 1.

O Sr. Fernández Carballada, representante legal de Fernández Carballada y Asociados SL, explica que as parcelas que aparecen en color, son as parcelas catastrais, o que non quere dicir que se incorpore toda esa superficie.

A continuación , comenzan o estudio das alegacións.

APROBADO PROVISIONALMENTE POLO PLENO
En sesión de data,
18 NOV 2015
O SECRETARIO
CONCELLO DE CARBALLO

- **ALDEMUNDE**

Non se formularon observacións

- **ARDAÑA**

A Cesta

Gontade

O Sr. Castro Pombo, concelleiro do grupo político municipal do PP, comenta, sobre o plano, que aparecen dúas parcelas en verde (4094 e 4353), pero que só linda co núcleo unha delas.

Aclara o Sr. Fernández Carballada, representante legal de Fernández Carballada y Asociados SL, que non ten porqué lindar co núcleo necesariamente, porque linda co vial.

Sobre estas parcelas, o Arquitecto municipal, comenta que si se incorporaran estas parcelas non se cumpriría co criterio de consolidación.

Esteves

Noví de Abaixo

San Mamede

Santa María

O Sr. Castro Pombo, concelleiro do grupo político municipal do PP, pregunta o motivo de estar en rango 4 as parcelas das alegación 3221 e a do lado que linda polo sur.

Aclara o Sr. Fernández Carballada, representante legal de Fernández Carballada y Asociados SL, que ó lado das estradas non se permite incrementar o trazado dos núcleos.

O Sr. Garrote Pazos, Arquitecto municipal, manifesta que as que se atopan máis abaixo das citadas, que se clasifican en rango 2, deberían de ir en rango 4.

San Lois

O Castro

A Igrexa

Quintáns

O Sr. Garrote Pazos, Arquitecto municipal, expón que na alegación número 4109, non coincide o plano que acompaña o interesado co plano do equipo redactor.

XUNTA DE GALICIA
Aprobado definitivamente por Orde da Conselleira de Medio Ambiente e Ordenación do Territorio
de data - 4 FEB. 2016
A xefa do servizo de Planificación Urbanística III
Lucía Linares Yáñez

APROBADO PROVISIONALMENTE
POLO PLENO
Ratificación de data,
18 NOV 2015
O SECRETARIO
CONCELLO DE CARBALLO

Por outro lado, o Sr. Castro Pombo, concelleiro do grupo político municipal do PP, di que a parcela da alegación 4583, clasificada en rango 4, linda por unha esquina co núcleo, polo que ten todo o sentido de ser de rango 1.

Os membros da Comisión acordan, por unanimidade dos membros presentes, que a alegación número 4583 pase a rango 1.

O Barreiro

Carracedo

Vivente

Os membros da comisión, por unanimidade dos membros presentes, deciden deixar pendentes de revisión as alegacións 3074, 3223, 2865, 4647 e 3223.

*Sendo as 18.05 horas auséntase o Sr. Sueiro Pastoriza, voceiro do grupo político municipal do PP.

- **ARTES**

Feira Berdillo

O Sr. Garrote Pazos, Arquitecto municipal, expón que a alegación número 4411 non está grafiada no plano.

O Sr. Fernández Carballada, representante legal de Fernández Carballada y Asociados SL, comenta que, en todo caso, sería de rango 4.

O Sr. Viña Patiño, voceiro do grupo político municipal de PsdG-PSOE, alude as alegacións número 1529 e 3078.

O Sr. Fernández Carballada, representante legal de Fernández Carballada y Asociados SL, explica que están en rango 2 porque o vial non ten alineacións que configuren o linde.

Barral

Ermeade

Os Pinos

Os membros da Comisión acordan, por unanimidade dos membros presentes, que a alegación número 981 se elimine de rango 1 e pase a rango 2

A Pontenova

Baltar

Vilarvello

O Almacén

Cabalos

O Sr. Garrote Pazos, Arquitecto municipal, sinala un erro en relación a alegación 1040, pois o interesado sinala na súa documentación a parcela que está ó lado da marcada no plano do equipo redactor. Subsánase o erro.

Por outro lado, o Sr. Andrade Cristóbal, voceiro do grupo municipal de TEGA, comenta que non aparece grafiado no plano a alegación 1041.

Contesta o Sr. Garrote Pazos, Arquitecto municipal, que o motivo é porque se pide a incorporación dun vial.

Quintela

Xamozo

O Forno

As Pallas

XUNTA DE GALICIA
Aprobado definitivamente por Orde da Conselleira
de Medio Ambiente e Ordenación do Territorio
de data - 4 FEB. 2016
A xefa do servizo de Planificación
Urbanística III
Lucía Linares Yáñez

APROBADO PROVISIONALMENTE
POLO PLENO
En sesión de data,
18 NOV 2015
O SECRETARIO

- **BERDILLO**

Añón de Berdillo

Os membros da Comisión, por unanimidade dos membros presentes, acordan pasar a rango 2 a alegación número 1799, que aparece en rango 4.

Paraíso

Casas Novas

Os membros da Comisión , por unanimidade dos membros presentes, acordan pasar a rango 1 as alegacións número 1471, 1473 e 1474 (figuran en rango 4), por tratarse de parcelas con vivendas en construcción con licenza de obras do ano 2011.

Moucho

O Sr. Garrote Pazos, Arquitecto municipal, manifesta que a alegación número 3608 está mal grafiada no plano, pois a que solicita o interesado é a do lado (ó nordeste).

Esmorís

O Sr. Garrote Pazos, Arquitecto municipal, sinala que falta unha alegación no plano, ó lado da 4587.

O Alto

O Sr. Andrade Cristóbal, voceiro do grupo político municipal de TEGA, considera que as alegacións número 4031 e 4498 deberían de ser de rango 1 e non de rango 2.

Os membros da Comisión, por unanimidade dos membros presentes, acordan que as alegacións número 4498 e 4031 (só a parcela que linda coa 4498) pasen a rango 1.

Vilarnovo

O Sr. Garrote Pazos, Arquitecto municipal, expón que a parcela correspondente coa alegación número 3628, xa conta cunha edificación con licencia.

Os membros da Comisión, por unanimidade dos membros presentes, acordan que a alegación número 3628 pase a rango 1.

A Regueira

Aseñado

Chacín

XUNTA DE GALICIA
Aprobado definitivamente por Orde da Conselleira
de Medio Ambiente e Ordenación do Territorio
de data - 4 FEB. 2016
A xefa do servizo de Planificación
Urbanística III
Lucía Linares Yáñez

- **BÉRTOA**

Loenzo de Arriba e Loenzo de Abaixo

Os membros da Comisión, por unanimidade dos membros presentes, acordan pasar a rango 1 as catro primeiras parcelas grafiadas en vermello, que están ó lado da 2366 que aparece no plano en verde. Asimesmo, acordan pasar a rango 1 a parcela 3096 coloreada en vermello, situada entre o cruce e a parcela 3096 coloreada en verde.

Seguidamente, os membros da Comisión, por unanimidade dos membros presentes, acordan eliminar a unidade de actuación prevista nas parcelas vinculadas á alegación número 2513 e estudiar unha solución de salida do núcleo á estrada.

Por outro lado, o Sr. Fernández Carballada, representante legal de Fernández Carballada y Asociados SL, explica a situación da alegación 4904, clasificada en rango 3.

APROBADO PROVISIONALMENTE
POLO PLENO
En sesión de data,
18 NOV 2015
O SECRETARIO

A Rega

O Sr. Andrade Cristóbal, voceiro do grupo municipal de TEGA, pregunta pola alegación 3725.

O Sr. Fernández Carballada, representante legal de Fernández Carballada y Asociados SL, explica que haberá que aceptar só parcialmente a alegación.

Río de Loenzo

O Sr. Garrote Pazos, Arquitecto municipal, expón que hai dúas alegacións que non aparecen no plano.

Queda pendente comprobar a consolidación do núcleo.

A Charrúa

O Sr. Andrade Cristóbal, voceiro do grupo municipal de TEGA, di que a alegación 4356 clasificada en rango 1, debería de ter o mesmo trato que as parcelas de enfrente que están en rango 4.

A Comisión, por unanimidade dos membros presentes, acorda que a alegación número 4355 (rango 4) pase a rango 1.

Seguidamente, o Sr. Andrade Cristóbal, voceiro do grupo municipal de TEGA, manifesta que non atopa no plano a alegación número 3671.

O Sr. Garrote Pazos, Arquitecto municipal, explica que o interesado non achegou plano nin referencia catastral, polo que non se pode identificar a parcela.

Gilfonxe

O Sr. Andrade Cristóbal, voceiro do grupo municipal de TEGA, pregunta pola alegación número 3490 e pide que se grafíe o vial.

Responde Dona Beatriz Aneiros, membro do equipo redactor, que o vial non está na cartografía e non figura no catastro.

O Sr. Fernández Carballada, representante legal de Fernández Carballada y Asociados SL, plantexa que os propietarios fagan unha cesión ó Concello.

XUNTA DE GALICIA
Aprobado definitivamente por Orde da Conselleira de Medio Ambiente e Ordenación do Territorio
de data - 4 FEB. 2016
A xefa do servizo de Planificación Urbanística III
Lucía Liñares Yáñez

Queo de Arriba

Queo de Abaixo

Queo A Estrada

As Airas

O Sr. Fernández Carballada, representante legal de Fernández Carballada y Asociados SL, explica a situación desta zona. Por un lado, di que hai vivendas que solicitan a incorporación ó núcleo rural e, por outro lado, non todos os industriais solicitan a incorporación o núcleo porque os inhabilitaría para uso industrial.

Intervén o Arquitecto municipal suliñando que a maioría piden que se incorporen as parcelas ó núcleo. Deste xeito, quedarían fora de ordenación é o problema teríano se solicitan o cambio de uso.

O Campo

Detéctase un erro na clasificación das alegacións 3479 e 4128 (rango 4), polo que a Comisión, por unanimidade dos membros presentes, acorda pasalas a rango 1.

Requeixo

O Fondal

O Sr. Andrade Cristóbal, voceiro do grupo municipal de TEGA, pregunta pola alegación 4178 coloreada en gris.

Responde o Sr. Garrote Pazos, Arquitecto municipal, que piden a eliminación do equipamento relixioso.

10.- Rogos e preguntas.

Non se formularon

E non habendo máis asuntos que tratar e sendo as vinte horas e cinco minutos (20:05 h) a Presidencia levanta a sesión, da que se estende a presente acta, da que eu como Secretaria dou fe.

APROBADO PROVISIONALMENTE
POLO PLENO
En sesión de data,
18 NOV 2015
O SECRETARIO

CONCELLO DE CARBALLO

XUNTA DE GALICIA
Aprobado definitivamente por Orde da Conselleira de Medio Ambiente e Ordenación do Territorio
de data - 4 FEB. 2016
A xefa do servizo de Planificación Urbanística III
Lucía Linares Yáñez

XUNTA DE GALICIA
Aprobado definitivamente por Orde da Conselleira de Medio Ambiente e Ordenación do Territorio
de data - 4 FEB. 2016
A xefa do servizo de Planificación Urbanística III
Lucía Linares Yáñez

APROBADO PROVISIONALMENTE POLO PLENO
En sesión de data,
18 NOV 2015
O SECRETARIO

ACTA DA COMISIÓN INFORMATIVA DE URBANISMO E MEDIO RURAL (CIUMR)

Na Casa do Concello de Carballo, o día dez de xullo de dous mil trece (10/07/2013), sendo as dez horas e trinta minutos (10:30 h), debidamente convocados reúnense os membros da Comisión Informativa de Urbanismo e Medio Rural, en primeira convocatoria, baixo a Presidencia do Sr. Alcalde D. Evencio Ferrero Rodríguez, coa asistencia dos seguintes membros:

VOGAIS ASISTENTES

- D. Evencio Ferrero Rodríguez (BNG)
- Dª Milagros Lantes Seara (BNG)
- D. Luís María Lamas Álvarez (BNG)
- D. Marcos José Trigo Facal (BNG) (Asiste con voz e sen voto)
- D. Alberto Sueiro Pastoriza (PP) *
- D. Juan Carlos Castro Pombo (PP)
- D. Manuel Andrade Cristóbal (TEGA)
- D. José Antonio Viña Patiño (PSdG-PSOE)

Asisten polo equipo redactor da revisión do PXOM: D. Álvaro Fernández Carballada e Dª Beatriz Aneiros Filgueira [Fernández Carballada y Asociados SL, mercantil contratista dos traballos de revisión do PXOM (contrato administrativo coa ref. SAT 08/2005)]

Asiste o arquitecto municipal, D. Alfredo Garrote Pazos.

Asiste a técnico de administración xeral do Concello de Carballo, D. Susana Mariño Lorenzo, que actúa como Secretaria e da fe do acto.

Declarada aberta a sesión trátanse os seguintes asuntos incluídos na orde do día:

1.- Acta da sesión anterior (03/07/2013). Aprobación.

A Comisión Informativa de Urbanismo e Medio Rural, por unanimidade dos seus membros presentes (7), acorda aprobar a acta da sesión celebrada o tres de xullo de 2013, que foi repartida coa convocatoria.

2 .- Plan Xeral de Ordenación Municipal do Concello de Carballo (PXOM). Estudo das alegacións.

O Sr. Alcalde manifesta que procede retomar, á vista da acta da sesión do pasado 3 de xullo, o estudo das alegacións polo núcleo de Fondal, na parroquia de Bértoa.

BÉRTOA

Fondal

O Sr. Andrade Cristóbal, voceiro do grupo municipal de TEGA, retoma o exposto en relación o cemiterio na anterior sesión da comisión informativa. Alude a un proxecto do cemiterio do ano 2011 e comenta que nas enmendas presentadas na sesión extraordinaria do pleno do 10 de xaneiro de 2013, no que se acorda a aprobación inicial do PXOM do Concello de Carballo, xa se incluía este proxecto.

O Sr. Viña Patiño, voceiro do grupo municipal de PsdG-PSOE, sinala que na súa enmenda transaccional non se recollía exactamente o que está expoñendo o Sr. Andrade.

Por outro lado, o Sr. Garrote Pazos, Arquitecto municipal, informa que a ampliación do cemiterio xa conta con todos os permisos pertinentes (Patrimonio, Sanidade,...), agás a licenza municipal.

Intervén o Sr. Viña Patiño, voceiro do grupo municipal de PsdG-PSOE, expoñendo que lle parece unha faena que se só lle falta a licenza municipal e ten o resto de autorizacións, se volva atrás o expediente.

O Arquitecto municipal explica que o expediente da ampliación do cemiterio xa se iniciou con anterioridade á aprobación inicial do PXOM. Seguidamente, refírese a normativa que afecta a este asunto.

O Sr. Andrade Cristóbal, voceiro do grupo municipal de TEGA, mostra o seu desacordo co proxecto actual e defende o do ano 2011.

Finalmente, decídese que este tema estudiarase con máis detalle.

APROBADO PROVISIONALMENTE POLO PLENO
En sesión de data,
18 NOV 2015
O SECRETARIO
CONCELLO DE CARBALLO (A CORUÑA)

Porto de Rama

O Sr. Lamas Álvarez, concelleiro delegado de Obras e Servizos, comenta que a alegación número 4269 non debería de estar clasificada en rango 1 porque a parcela está afectada polo trazado previsto para a circunvalación.

En consecuencia, acordan eliminala, en principio, de rango 1 e estudar a posibilidade de estimar, en parte, a alegación.

O Sr. Andrade Cristóbal, voceiro do grupo municipal de TEGA, di que a parcela da alegación 3533 debería de pasar a rango 1.

O Sr. Garrote Pazos, Arquitecto municipal, informa que a parcela vinculada á alegación 3451, clasificada no plano do equipo redactor en rango 3, conta cunha licenza do ano 2012.

Polo tanto, os membros da Comisión acordan, por unanimidade dos membros presentes, que a alegación número 3451 pase a rango 1.

A Ponte

O Sr. Castro Pombo, concelleiro do grupo municipal do PP, pregunta pola parcela vinculada á alegación número 4907, porque ten unha gran dimensión

O Sr. Garrote Pazos, Arquitecto municipal, aclara que o interesado só pide a incorporación ó núcleo dunha parte do terreo. Ademáis, informa que a parcela vinculada á alegación 1733 (gris) conta cunha licenza municipal.

Polo tanto, os membros da Comisión acordan, por unanimidade dos membros presentes, que a alegación número 1733 pase a rango 1.

Añón

O Sr. Viña Patiño, voceiro do grupo municipal de PsdG-PSOE, comenta que foi unha pena non desfacer o problema de tráfico neste núcleo.

Seguidamente, os membros da Comisión acordan valorar a posibilidade de debuxar unha variante para darlle unha solución a ese tema.

Por outro lado, o Sr. Garrote Pazos, Arquitecto municipal, di que a alegación 4050 está mal grafiada no plano, sería a de abaixo e, a que aparece como 4050, sería a 4051.

CANCES

Cances Grande

O Sr. Garrote Pazos, Arquitecto municipal, comenta que a alegación 4772 (coloreada en gris) foi presentada fora de prazo. Engade que piden a eliminación dun vial que, de feito, no consta no Inventario municipal.

Polo que, os membros da Comisión acordan, por unanimidade dos membros presentes, que a alegación número 4772 pase a rango 1.

XUNTA DE GALICIA
Aprobado definitivamente por Orde da Conselleira de Medio Ambiente e Ordenación do Territorio
de data - 4 FEB. 2016
A xefa do servizo de Planificación Urbanística III
Lucía Linares Yáñez

O Sr. Andrade Cristóbal, voceiro do grupo municipal de TEGA, pregunta pola alegación 3665, pois non a localiza no plano

Aclara o Sr. Garrote Pazos, Arquitecto municipal, que a parcela xa está incluida en núcleo, pero o que pide o interesado é que se lle cambie a clasificación a histórico-tradicional.

Por outro lado, os membros da Comisión valoran a alegación número 2798 e plantexan a posibilidade de recoller parte das tres primeiras parcelas a contar desde o vial e así manter o que se recolle nas normas subsidiarias. Ademáis, consideran que as alegacións 4762, 4761 e 4438 tamén deben adecuarse ó recollido nas normas subsidiarias municipais.

APROBADO PROVISIONALMENTE
POLO PLENO
En sesión de data
18 NOV 2015
O SECRETARIO
CONCELLO DE CARBALLO

A Cabana

O Campo de San Pedro

Cances da Vila

O Sr. Garrote Pazos, Arquitecto municipal, comenta que a parcela vinculada á alegación número 2324 (gris) conta cunha licenza de obras do ano 2012.

Vilariño

Os membros da Comisión valoran a alegación 4016 que afecta a 3 parcelas. Acordan pasar a rango 4 a que está situada ó sureste e deixar pendente de decisión o resto.

Liñeiro

O Sr. Andrade Cristóbal, voceiro do grupo municipal de TEGA, pregunta pola alegación número 4344.

A Sra. Lantes Seara, concelleira delegada de Planificación e Desenvolmento Urbano, explica que esa alegación pide unha modificación das aliñacións.

Vilariño da Estrada

CARBALLO

A Brea

O Sr. Garrote Pazos, Arquitecto municipal, comenta que as edificacións das parcelas das alegacións 3482, 3485 e 3487 contan cunha orde de demolición da APLU.

O Sr. Lamas Álvarez, concelleiro delegado de Obras e Servizos, pregunta polas alegacións 4324, 4325, 4327, 4329 e 4331.

Responde Dona Beatriz Aneiros, en representación do equipo redactor, que piden unha modificación da cartografía.

Intervén a Sra. Lantes Seara, concelleira delegada de Planificación e Desenvolvemento Urbano, dicindo que Aspaber tamén ten unha alegación presentada por unha liña de alta tensión que actualmente non existe.

Por outro lado, o Sr. Andrade Cristóbal, voceiro do grupo municipal de TEGA, menciona a alegación 879, que pide que considere a parcela como núcleo rural tradicional.

Contesta Dona Beatriz Aneiros, en representación do equipo redactor, que haberá que comprobalo.

A Barreira

O Sr. Garrote Pazos, Arquitecto municipal, manifesta que na parcela da alegación 2226 hai unha vivenda en construcción con licenza do ano 2010 e, na mesma situación, está a alegación número 3597.

A Sra. Lantes Seara, concelleira delegada de Planificación e Desenvolvemento Urbano, recorda que Cernide pasaría a clasificarse como núcleo rural tradicional.

XUNTA DE GALICIA
Aprobado definitivamente por Orde da Conselleira de Medio Ambiente e Ordenación do Territorio
de data - 4 FEB. 2016
A xefa do servizo de Planificación Urbanística III
Lucía Linares Yáñez

ENTRECRUCES

O Piñeiro

O Sr. Lamas Álvarez, concelleiro delegado de Obras e Servizos, di que este núcleo está deslocalizado no plano.

Taboada

Os membros da Comisión acordan, por unanimidade dos membros presentes, que a alegacións número 2939,4773 e 3215 pasen a rango 1.

O Castro

O Sr. Lamas Álvarez, concelleiro delegado de Obras e Servizos, di que este núcleo tamén está deslocalizado no plano.

A Granxa

A Igrexa

Outeiriños

A Redonda

A Pereiriña

Sabadín

Vilela

A Férveda

San Paio

Lebosende

Pazos

Meixonfrío

Faise referencia a alegación 1508 e a posibilidade de ampliala parcialmente.

Piñeiro da Alta

Os membros da Comisión acordan, por unanimidade dos membros presentes, que a alegación número 975 pase a rango 1.

Espanadeira

O Cótaro

Vilachán

A Costa

APROBADO PROVISIONALMENTE
POLO PLENO
En sesión de data,
18 NOV 2015
O SECRETARIO
CONCELLO DE CARBALLO

XUNTA DE GALICIA
Aprobado definitivamente por Orde da Conselleira
de Medio Ambiente e Ordenación do Territorio
de data - 4 FEB. 2016
A xefa do servizo de Planificación
Urbanística III
Lucía Linares Yáñez

GOIÁNS

O Sr. Andrade Cristóbal, voceiro do grupo municipal de TEGA, comenta que non se correxiu sobre o plano a ubicación de Xoane da Carretera, que aparece en Sísamo e pertenece a Goiáns.

Goiáns de Arriba

Vilanova

Bas

O Piñeiro

Os membros da Comisión acordan, por unanimidade dos membros presentes, que a alegacións número 4920 e 4465 pasen a rango 1 coas aliñacións das normas subsidiarias. Además, queda pendiente de revisión a 3987 (grafiada como rango 1) porque cruza o río polo medio da parcela.

Dona Beatriz Aneiros, en representación do equipo redactor, recorda que hai que comprobar a consolidación.

Xoane

O Sr. Castro Pombo, concelleiro do grupo municipal do PP, defende que o sitio máis natural para o desarrollo do núcleo é precisamente onde están as parcelas coloreadas no plano en vermello

Dona Beatriz Aneiros, en representación do equipo redactor, considera conflictiva esa zona por discorrer as parcelas o longo da estrada (AC).

Intervén o Sr. Alcalde comentando que actualmente a estrada comarcal pasou a ser unha vía de comunicación interna

LEMA

O Seixo de Arriba

O Outeiro

A Sra. Lantes Seara, concelleira delegada de Planificación e Desenvolvemento Urbano, informa que en relación a alegación 3280 hai unha sentenza xudicial.

Agramaior

O Sr. Garrote Pazos, Arquitecto municipal, comenta que non está grafiada no plano a alegación número 4136.

As Areas

Cambrelle/Cambre

O Sr. Garrote Pazos, Arquitecto municipal, suliña que na parcela vinculada a alegación 1507 (rango 2) hai unha vivenda con licenza.

En consecuencia, os membros da Comisión acordan, por unanimidade dos membros presentes, que a alegación número 1507 pase a rango 1.

A continuación, a Sra. Lantes Seara, concelleira delegada de Planificación e Desenvolvemento Urbano, informa que as parcelas correspondentes ás alegacións 3123 e 4875 están incluídas en núcleo nas normas subsidiarias.

Dona Beatriz Aneiros, en representación do equipo redactor, considera que só se debe incorporar a rango 1 a parcela 4875.

*Sendo as 12.20 horas auséntase o Sr. Trigo Facal, concelleiro do grupo municipal do BNG.

Polo que os membros da Comisión acordan, por unanimidade dos membros presentes, que a alegación número 4875 pase a rango 1. Además, deciden que se estudie a incorporación a rango 1 das parcelas relativas ás alegacións 3184, 3624 e 2936 e a colindante desta última.

As Areas

O Sr. Garrote Pazos, Arquitecto municipal, en relación á alegación 1963, comenta que hai un certificado do Inventario municipal no que se acredita que non existe o camiño grafiado no plano, polo que hai que eliminar as aliñacións.

Castrillón

O Sr. Garrote Pazos, Arquitecto municipal, manifesta que as parcelas referidas nas alegacións 2790 e 3287 contan con edificacións, polo que procedería pasalas a rango 1.

Por outra parte, o Sr. Castro Pombo, concelleiro do grupo municipal do PP, considera que tamén se debería de incorporar a rango 1 a parcela vinculada á alegación 2802.

A Sra. Lantes Seara, concelleira delegada de Planificación e Desenvolvemento Urbano, recorda que de cara as incorporacións a rango 1 non hai que esquecer o criterio de consolidación.

APROBADO PROVISIONALMENTE
POLO PLENO
En sesión de data,
18 NOV 2015
O SECRETARIO

XUNTA DE GALICIA
Aprobado definitivamente por Orde da Conselleira de Medio Ambiente e Ordenación do Territorio
de data - 4 FEB. 2016
A xefa do servizo de Planificación Urbanística III
Lucía Linares Yáñez

A Chamusqueira

O Sr. Andrade Cristóbal, voceiro do grupo municipal de TEGA, manifesta que a parcela da alegación 3982 debería de estar en rango 1.

Dona Beatriz Aneiros, en representación do equipo redactor, explícalle que parte desa parcela xa está no núcleo e o que solicita o interesado é a ampliación da área afectada por esa clasificación.

APROBADO PROVISIONALMENTE
POLO PLENO
En sesión de data,
18 NOV 2015

Regueira de Abaixo

Regueira de Arriba

Centeás

A Pedra do Sal

*Sendo as 12.35 horas auséntase o Sr. Sueiro Pastoriza, voceiro do grupo municipal do PP.

O Sr. Garrote Pazos, Arquitecto municipal, suliña que se debe pasar a rango 4 a parcela da alegación 4061 (rango 2), dado que se atopa en Red Natura. Seguidamente, explica como afecta a esta zona a modificación da Lei de Costas.

Por outro lado, comenta que faltan 10 alegacións que non están grafiadas no plano e que piden a incorporación ó núcleo (zona do Restaurante As Saíñas).

Polo que, os membros da Comisión acordan, por unanimidade dos membros presentes, que se estudie a posible incorporación a rango 1 desas parcelas.

O Arquitecto municipal tamén alude ás parcelas das alegacións 4125, 3616 e 4910 e explica a complexa situación das mesmas.

En consecuencia, os membros da Comisión acordan, por unanimidade dos membros presentes, que antes de tomar ningunha decisión, se fagan as consultas pertinentes. Tamén se decide pasar a rango 4 a parcela da alegación 3835.

Sambade

O Sr. Garrote Pazos, Arquitecto municipal, expón que as parcelas das alegacións 2720, 2721, 3630, 3629 e 4000 contan con edificacións con licenza.

Polo que os membros da Comisión deciden que se analice a zona de novo porque no plano figura grafiado en rango 4.

O Igrexario

XUNTA DE GALICIA
Aprobado definitivamente por Orde da Conselleira de Medio Ambiente e Ordenación do Territorio
de data - 4 FEB. 2016
A xefa do servizo de Planificación Urbanística III

NOICELA

Xenarde

Borrazás

As Infantas

Os membros da Comisión acordan, por unanimidade dos membros presentes, que pasen a rango 4 as alegacións 2960 e 2961 porque non teñen acceso. Ademáis, acordan estudiar a posibilidade de incorporar a rango 1 a 4621 e a 1778.

Imende

O Sr. Garrote Pazos, Arquitecto municipal, expón que as parcelas das alegacións 2644, 3396 e 2934 contan con licenza de obra.

Por outro lado, valórase a posiblidade de grafiar unha franxa desde o núcleo e que discurra polas parcelas das alegacións 2644, 2645, 3796 e 3197.

10.- Rogos e preguntas.

Non se formularon

E non habendo máis asuntos que tratar e sendo as trece horas e dez minutos (13:10 h) a Presidencia levanta a sesión, da que se estende a presente acta, da que eu como Secretaria dou fe.

APROBADO PROVISIONALMENTE
POLO PLENO
En sesión de data,
18 NOV 2015
O SECRETARIO

CONCELLO DE CARBALLO

XUNTA DE GALICIA
Aprobado definitivamente por Orde da Conselleira
de Medio Ambiente e Ordenación do Territorio
de data - 4 FEB. 2016
A xefa do servizo de Planificación
Urbanística III
Lucía Linares Yáñez

XUNTA DE GALICIA
Aprobado definitivamente por Orde da Conselleira de Medio Ambiente e Ordenación do Territorio
de data - 4 FEB. 2016
A xefa do servizo de Planificación Urbanística III
Lucía Linares Yáñez

APROBADO PROVISIONALMENTE POLO PLENO
En sesión de data,
18 NOV 2015
O SECRETARIO

CONCELLO DE CARBALLO

ACTA DA COMISIÓN INFORMATIVA DE URBANISMO E MEDIO RURAL (CIUMR)

Na Casa do Concello de Carballo, o día dezaoito de xullo de dous mil trece (18/07/2013), sendo as once horas e dez minutos (11:10 h), debidamente convocados reúnense os membros da Comisión Informativa de Urbanismo e Medio Rural, en primeira convocatoria, baixo a Presidencia do Sr. Alcalde D. Evencio Ferrero Rodríguez, coa asistencia dos seguintes membros:

VOGAIS ASISTENTES

- D. Evencio Ferrero Rodríguez (BNG)*
- Dª Milagros Lantes Seara (BNG)
- D. Luís María Lamas Álvarez (BNG)
- D. Marcos José Trigo Facal (BNG)* (Asiste con voz e sen voto, agás na ausencia do Presidente)
- D. Alberto Sueiro Pastoriza (PP)
- D. Juan Carlos Castro Pombo (PP)
- D. Manuel Andrade Cristóbal (TEGA)
- D. José Antonio Viña Patiño (PSdG-PSOE)

Asisten polo equipo redactor da revisión do PXOM: Dona Verónica Cernadas e Dona María José Pardavila [Fernández Carballada y Asociados SL, mercantil contratista dos traballos de revisión do PXOM (contrato administrativo coa ref. SAT 08/2005)]

Asiste o arquitecto municipal, D. Alfredo Garrote Pazos.

Asiste a técnico de administración xeral do Concello de Carballo, D. Susana Mariño Lorenzo, que actúa como Secretaria e da fe do acto.

Declarada aberta a sesión trátanse os seguintes asuntos incluídos na orde do día:

1.- Acta da sesión anterior (10/07/2013). Aprobación.

A Comisión Informativa de Urbanismo e Medio Rural, por unanimidade dos seus membros presentes (7), acorda aprobar a acta da sesión celebrada o dez de xullo de 2013, que foi repartida coa convocatoria.

2.- Posibilidade de instar, por parte do Concello de Carballo, a aplicación do réxime previsto na disposición transitoria terceira, apartado 3 da Lei 22/1988, de 28 de xullo, de Costas o asentamento de "O Pinar" da parroquia de Lema, de acordo co establecido na Disposición transitoria primeira da Lei 2/2013, de 29 de maio, de protección e uso sostible do litoral e de modificación da Lei 22/1988.

O Sr. Alcalde informa que o Arquitecto municipal e a concelleira delegada de Planificación e Desenvolvemento Urbano asistiron a unha xornada relativa á normativa de Costas e consideran oportuno trasladar ós membros da comisión unha serie de cuestións.

Seguidamente, o Arquitecto municipal explica as novidades lexislativas e suliña que a zona afectada neste municipio pola aplicación da Disposición transitoria primeira da Lei 2/2013, sería a zona de O Pinar, no núcleo de Pedra do Sal. Engade que, á vista deste precepto, xurden unha serie de dúbidas que, nin o propio xefe da Demarcación de Costas ten claras, polo que cre oportuno remitir unha consulta formal ante o Ministerio de Agricultura e Medio Ambiente co fin de clarificar en que situación está esta área.

A continuación, os membros da Comisión acordan, por unanimidade dos membros presentes, que se remita unha consulta ante o Ministerio de Agricultura e Medio Ambiente sobre as dúbidas relativas á aplicación da Disposición transitoria primeira da Lei 2/2013 e as súas consecuencias sobre o asentamento de "O Pinar" da parroquia de Lema.

3 .- Plan Xeral de Ordenación Municipal do Concello de Carballo (PXOM). Estudo das alegacións.

O Sr. Alcalde manifesta que procede retomar, á vista da acta da sesión do pasado 10 de xullo, o estudo das alegacións polo núcleo de Algara, na parroquia de Noicela.

APROBADO PROVISIONALMENTE POLO PLENO
En sesión de data,
18 NOV 2015
O SECRETARIO

NOICELA

Algara

O Sr. Lamas Álvarez, concelleiro delegado de Obras e Servizos, manifesta que na parcela da alegación 4450 (rango 4) hai unha vivenda desde hai moitos anos.

Dona Verónica Cernadas, en representación do equipo redactor, responde que valorarán a posibilidade de incorporala.

Intervén o Sr. Andrade Cristóbal, voceiro do grupo municipal de TEGA, dicindo que además da alegación 4450, deberíase de pasar a rango 1 a 3939.

Casadelas

O Sr. Andrade Cristóbal, voceiro do grupo municipal de TEGA, pregunta pola situación da alegación 2850.

Responde o Arquitecto municipal que xa está en rango 1 e o que procede é incluir só a superficie suficiente para unha vivenda.

O Rapadoiro

Os membros da comisión aluden ás alegacións 3407 e 2184.

O Sr. Castro Pombo, concelleiro do grupo municipal do PP, comenta que esas parcelas actualmente son monte.

Dona Verónica Cernadas, en representación do equipo redactor, aclara que xa estaban incorporadas nas normas subsidiarias.

OZA

A Igrexa

Os membros da comisión aluden á alegación 4421, que solicita o cambio de clasificación a núcleo rural histórico-tradicional e solicita a exclusión de solo dotacional.

A continuación, os membros da comisión acordan que a alegación 4421 pase a cor gris.

Intervén o Sr. Andrade Cristóbal, voceiro do grupo municipal de TEGA, solicitando que os técnicos deixen claro onde están os equipamentos.

As Encrucilladas

*Sendo as 12.00 horas auséntase o Sr. Alcalde.

O Sr. Castro Pombo, concelleiro do grupo municipal do PP, fai referencia a alegación 4427, que comprende dúas parcelas (unha en rango 3 e outra en rango 2). Considera que deberían de estar en rango 1, así como a parcela da alegación 3887.

Seguidamente, os membros da comisión acordan deixar este asunto pendente de estudio.

XUNTA DE GALICIA
Aprobado definitivamente por Orde da Conselleira de Medio Ambiente e Ordenación do Territorio
de data 4 FEB 2016
A xefa do servizo de Planificación Urbanística III
Lucía Linares Yáñez

Por outro lado, o Arquitecto municipal sinala que non ve clara a petición da alegación 4175 (cor gris).

Dona Verónica Cernadas, en representación do equipo redactor, aclara que piden unha

APROBADO PROVISIONALMENTE
POLO PLENO
En sesión de data,
18 NOV 2015
O SECRETARIO
CONCELLO DE CARBALLO

modificación da cartografía.

Vilar do Carballo

O Outeiro

As Torres/ A Braña

Coméntase que no plano do equipo redactor únense estos núcleos polas parcelas das alegacións 3882, 3885 e 2793.

Dona Verónica Cernadas, en representación do equipo redactor, sinala que unha posible solución é que, en vez de incorporar as parcelas enteiras, simplemente se colla parte dunha parcela para un núcleo e parte da outra para o outro núcleo e así evitar a unión dos mesmos.

O Rodo

O Arquitecto municipal, sinala no plano un vial que está mal grafiado e engade que xa está eliminado do Inventario municipal.

Seguidamente o Sr. Andrade Cristóbal,voceiro do grupo municipal de TEGA, expón que hay 5 alegacións en As Aveas que non aparecen nos planos.

Responde a Sra. Lantes Seara, concelleira delegada de Planificación e Desenvolvemento Urbano, dicindo que As Aveas non está no nomenclátor e engade que na sesión plenaria que se tratou sobre o PXOM quedárase en estudiar esta área.

Oza Vella de Arriba/ Oza Vella de Abaixo

O Sr. Viña Patiño, concelleiro do grupo municipal do PsdG-PSOE, manifesta que non existe o núcleo de Oza Vella de Arriba como tal, senón que se chama A Costa e o que aparece como Oza Vella de Abaixo é Oza Vella.

Dona Verónica Cernadas, en representación do equipo redactor, responde que farán as comprobacións pertinentes.

RAZO

Os membros da comisión acordan pospoñer o estudio da parroquia de Razo.

REBORDELOS

*Sendo as 12.30 horas incorpórase o Sr. Alcalde.

Rebordelos

O Sr. Andrade Cristóbal, voceiro do grupo municipal de TEGA, defende unha serie de parcelas que están clasificadas en rango 2, co fin de pasalas a rango 1. Di que están dentro de Red Natura.

O Arquitecto municipal sinala que a parcela da alegación 3232 ten unha edificación con licenza. En relación á exposición do Sr. Andrade recorda que nalgunha comisión falouse da posiblidade de incorporar no núcleo as zonas consolidadas. Suliña que hai que ter en conta a LOUGA.

Os membros da comisión acordan incorporar a rango 1 a parcela da alegación 3232. Por outro lado, deixan pendente de valoración e estudio a posible incorporación da zona afectada pola Red Natura.

Costenla

Os membros da comisión acordan incorporar a rango 1 as parcelas das alegacións 4868 e 4867.

Leira

XUNTA DE GALICIA
Aprobado definitivamente por Orde da Conselleira
de Medio Ambiente e Ordenación do Territorio
de data - 4 FEB. 2016
A xefa do servizo de Planificación
Urbanística III
Lucía Linares Yáñez

RUS

Barís

O Sr. Castro Pombo, concelleiro do grupo municipal do PP, comenta que hai alegacións, hacia a zona de Coristanco, que non están recollidas nos planos. Pregunta que pasa con todas as parcelas que non están grafiadas na documentación do equipo redactor.

O Sr. Alcalde di que se verán cando se remate cos núcleos.

O Pereiro

O Arquitecto municipal destaca a alegación 1727 (rango 4), pois xa figuraba en núcleo nas normas subsidiarias e además hai vivendas.

Dona Verónica Cernadas, en representación do equipo redactor, responde que pode deberse á proximidade ó río.

O Sr. Andrade Cristóbal, voceiro do grupo municipal de TEGA, defende que se incorpore a rango 1.

Os membros da comisión acordan que se valore a súa incorporación ó núcleo. En relación á alegación 3759, na que se aprecian tres parcelas catastrales, deciden que se grafíe unha parcela edificable.

APROBADO PROVISIONALMENTE
POLO PLENO
En sesión de data,
18 NOV 2015
O SECRETARIO
CONCELLO DE CARBALLO

O Outeiro

As Torres

A Braña

O Rodo

O Val

A Vixoteira

Baralla

Os Vilares

A Canosa

Os membros da comisión acordan que se valore a incorporación a rango 1 da alegación 4376. (Non coincide a realidade física co plano catastral)

Braña de Abaixo/Braña de Arriba

Os membros da comisión, en relación á alegación 3917, acordan incorporar só unha parte da parcela en rango 1 para evitar que se unan os núcleos de Braña de Abaixo con Canosa. O mesmo acordo adóptase coas alegacións 2411 e 3842, co fin de separar os núcleos de Braña de Abaixo e Braña de Arriba.

Por outro lado, os membros da comisión acordan valorar e estudiar a zona relativa ás alegacións 2917, 3222 e 4751 cunha posible ampliación de fondos e pasar parte das parcelas das alegacións 3222 e 2917 a rango 1.

Outeiros

Outeiro de Arriba

Nogareda

Casal de Perros

A Sra. Lantes Seara, concelleira delegada de Planificación e Desenvolvemento Urbano, comenta que ó lado da alegación 4107, hai unha alegación que non está grafiada no plano, a 3985.

Ramil

O Arquitecto municipal sinala que no día de onte presentouse unha alegación, obviamente fora de prazo, relativa a este núcleo.

XUNTA DE GALICIA
Aprobado definitivamente por Orde da Conselleira
de Medio Ambiente e Ordenación do Territorio
de data - 4 FEB. 2016
A xefa do servizo de Planificación
Urbanística III
Lucía Liñares Yáñez

O Sr. Castro Pombo, concelleiro do grupo municipal do PP, sinala que cando se remate de estudiar todas as alegacións, poderíanse valorar as que foron presentadas fora de prazo, aínda que non se admitan formalmente como alegacións.

Caxín

Bouzanogueira

O Sr. Lamas Álvarez, concelleiro delegado de Obras e Servizos, pregunta pola alegación 2415.

O Arquitecto municipal aclara que pide a ampliación do núcleo.

Calvos

O Sr. Andrade Cristóbal, voceiro do grupo municipal de TEGA, pregunta pola alegación 4171

O Arquitecto municipal sinala que é unha área de protección por xacemento arqueolóxico. Por outro lado, comenta que a alegación 4319 non está grafiada na parcela correcta.

O Padreiro

Portopaio

San Sadurniño de Arriba/de Abaixo

Cáparos

Alborís

O Arquitecto municipal sinala que a alegación 4486 non está grafiada no plano.

As Chaves

Cornaces

A Corredoira

Ferrol

Outón

Vilar de Cima

APROBADO PROVISIONALMENTE
POLO PLENO
En sesión de data,
18 NOV 2015
O SECRETARIO
CONCELLO DE CARBALLO

4.- Rogos e preguntas.

Non se formularon

E non habendo máis asuntos que tratar e sendo as trece horas e vinte minutos (13:20 h) a Presidencia levanta a sesión, da que se estende a presente acta, da que eu como Secretaria dou fe.

XUNTA DE GALICIA
Aprobado definitivamente por Orde da Conselleira de Medio Ambiente e Ordenación do Territorio
de data - 4 FEB. 2016
A xefa do servizo de Planificación Urbanística III
Lucía Linares Yáñez

APROBADO PROVISIONALMENTE
POLO PLENO
En sesión de data,
18 NOV 2015
O SECRETARIO

CONCELLO DE CARBALLO

ACTA DA COMISIÓN INFORMATIVA DE URBANISMO E MEDIO RURAL (CIUMR)

Na Casa do Concello de Carballo, o día vinte e tres de xullo de dous mil trece (23/07/2013), sendo as dez horas e quince minutos (10:15 h), debidamente convocados reúnense os membros da Comisión Informativa de Urbanismo e Medio Rural, en primeira convocatoria, baixo a Presidencia do Sr. Alcalde D. Evencio Ferrero Rodríguez, coa asistencia dos seguintes membros:

VOGAIS ASISTENTES

- D. Evencio Ferrero Rodríguez (BNG)*
- Dª Milagros Lantes Seara (BNG)
- D. Luís María Lamas Álvarez (BNG)
- D. Marcos José Trigo Facal (BNG)* (Asiste con voz e sen voto, agás na ausencia do Presidente)
- D. Alberto Sueiro Pastoriza (PP)
- D. Juan Carlos Castro Pombo (PP)
- D. Manuel Andrade Cristóbal (TEGA)* (Incorpórase no punto 2)
- D. José Antonio Viña Patiño (PSdG-PSOE)*(Incorpórase no punto 2)

Asisten polo equipo redactor da revisión do PXOM: Dona Verónica Cernadas [Fernández Carballada y Asociados SL, mercantil contratista dos traballos de revisión do PXOM (contrato administrativo coa ref. SAT 08/2005)]

Asiste o arquitecto municipal, D. Alfredo Garrote Pazos.

Asiste a técnico de administración xeral do Concello de Carballo, D. Susana Mariño Lorenzo, que actúa como Secretaria e da fe do acto.

Antes de comenzar a sesión, a Sra. Lantes Seara, concelleira delegada de Planificación e Desenvolvemento Urbano, manifesta o seu malestar pola ausencia do Sr. Viña Patiño e o Sr. Andrade Cristóbal, dado que esta sesión está convocada para as 10.00 h desde a semana pasada e, nestes momentos, eles están no programa de Radio Voz, cando outros membros da comisión tiveron que cambiar as súas axendas para asisitir puntualmente á convocatoria de hoxe.

Declarada aberta a sesión trátanse os seguintes asuntos incluídos na orde do día:

1.- Acta da sesión anterior (18/07/2013). Aprobación.

A Comisión Informativa de Urbanismo e Medio Rural, por unanimidade dos seus membros presentes (5), acorda aprobar a acta da sesión celebrada o dezaoito de xullo de 2013, que foi repartida coa convocatoria.

2 .- Plan Xeral de Ordenación Municipal do Concello de Carballo (PXOM). Estudo das alegacións.

O Sr. Alcalde manifesta que procede retomar, á vista da acta da sesión do pasado 18 de xullo, o estudo das alegacións pola parroquia de Sísamo.

XUNTA DE GALICIA
Aprobado definitivamente por Orde da Conselleira de Medio Ambiente e Ordenación do Territorio
de data - 4 FEB. 2016
A xefa do servizo de Planificación Urbanística III
Lucía Linares Yáñez

SÍSAMO

XUNTA DE GALICIA
Aprobado definitivamente por Orde da Conselleira
de Medio Ambiente e Ordenación do Territorio
de data - 4 FEB. 2016
Urbanística III
Lucía Linares Yáñez

Intervén o Sr. Lamas Álvarez, concelleiro delegado de Obras e Servizos, dicindo que na parroquia de Sísamo non aparece nos planos o núcleo de Lamas.

A Sra. Lantes Seara, concelleira delegada de Planificación e Desenvolvemento Urbano, aclara que sí aparece recollido este núcleo na páxina 20 do informe do equipo redactor.

Ramil

O Sr. Garrote Pazos, Arquitecto municipal, comenta que a alegación 3234 foi retirada mediante escrito de data 26 de abril de 2013 por parte do propio interesado.

APROBADO PROVISIONALMENTE
POLO PLENO
En sesión de data,
18 NOV 2015
O SECRETARIO
CONCELLO DE CARBALLO

O Outeiro

A Raíña

A Barcia

Vilar de Suso

Ceide

Xoane da Estrada

O Sr. Lamas Álvarez, concelleiro delegado de Obras e Servizos, suliña que aunque este núcleo aparece na parroquia de Sísamo, realmente pertence a Goiáns.

Seguidamente, o Sr. Castro Pombo, concelleiro do grupo municipal do PP, plantexa que para evitar a unión dos núcleos de Xoane con Xoane da Estrada, deberíase de "cortar" a parcela da alegación 4462 polo norte e a da 3989 polo sur.

A continuación, os membros da comisión, por unanimidade, acordan incorporar a rango 1 as parcelas das alegacións 3988, 3990, 4177 e 4883 que lindan coa carretera (figuran en rango 4).

Xoane

O Sr. Lamas Álvarez, concelleiro delegado de Obras e Servizos, pregunta o motivo de non pasar a rango 1 a parcela 2642

Dona Verónica Cernadas, en representación do equipo redactor, explícalle que non cumpre cos requisitos esixidos para a incorporación ó núcleo.

Sixto

Os membros da comisión non entenden porqué a parcela da alegación 3437 está en rango 1.

Aclara Dona Verónica Cernadas, en representación do equipo redactor, que só se incorporaría un trozo pequeno da parcela.

Figueiroa

Os membros da comisión, por unanimidade dos membros presentes, acordan que se estudie a posible incorporación da parcela relativa á alegación 4919.

Os Vilares

O Sr. Castro Pombo, concelleiro do grupo municipal do PP, considera que a parcela da alegación 3159 cumpre con todos os requisitos para incorporarse a rango 1.

Os membros da comisión, por unanimidade dos membros presentes, acordan que parte da parcela da alegación 3159 pase a rango 1.

Por outra banda, o Sr. Castro Pombo, concelleiro do grupo municipal do PP, pregunta polas alegacións 3903, 3534 e 3529.

O Sr. Garrote Pazos, Arquitecto municipal, aclara que esas parcelas están afectadas por un xacemento arqueolóxico.

O Sr. Lamas Álvarez, concelleiro delegado de Obras e Servizos, manifesta que na parcela da alegación 3536 (rango 4) hai unha vivenda.

Os membros da comisión, por unanimidade dos membros presentes, acordan incorporar a alegación 3536 a rango 1.

SOFÁN

A Tapia

A Sra. Lantes Seara, concelleira delegada de Planificación e Desenvolvemento Urbano, sinala que a alegación 2238 hai que pasala a rango 4, porque o alegante non é parte interesada.

A Praza

O Sr. Castro Pombo, concelleiro do grupo municipal do PP, fai referencia á proposta de ampliación do cemiterio.

O Sr. Viña Patiño, concelleiro do grupo municipal do PsdG-PSOE, di que a ampliación do cemiterio debería clasificarse como núcleo rural.

Tamén é obxecto de debate a alegación 1639. Finalmente, acordan mantela en rango 1 como figura no plano do equipo redactor.

Por outro lado, o Sr. Viña Patiño, concelleiro do grupo municipal do PsdG-PSOE, refírese á nova finca de titularidade municipal que vai ser destinada á ampliación da praza e comenta que sería bo incluilo no núcleo porque forma parte da actuación integral.

O Sr. Garrote Pazos, Arquitecto municipal, aclara que é unha dotación local de carácter existente e, polo tanto, non é necesario.

Seguidamente, os membros da comisión, por unanimidade dos membros presentes, acordan que se valore a exclusión da casa rectoral da área de actuación integral.

A continuación, volven a debatir sobre a alegación 1639 e acordan que se valore a posibilidade de incorporar esas parcelas como ampliación do cemiterio.

A Casanova

As Bouzas

A Ramiscosa

Os membros da comisión, por unanimidade dos membros presentes, acordan que se pase a rango 4 as dúas parcelas da alegación 2063.

Campo de Arriba

Os membros da comisión, por unanimidade dos membros presentes, acordan que se pase a rango 1 a alegación 1913.

Sofandonigo

A Ramiscosa

Monelos

Bolón

Outeiro

A Ermida

Rachola

O Monte

Pedra de Galiña

A Carracha

Monte do Rei

A Ribeiriña

Paradela

Evas

Os membros da comisión debaten sobre as alegacións 2322, 3438 e 4482.

APROBADO PROVISIONALMENTE
POLO PLENO
En sesión de data,
18 NOV 2015
O SECRETARIO
CONCELLO DE CARBALLO

XUNTA DE GALICIA
Aprobado definitivamente por Orde da Conselleira
de Medio Ambiente e Ordenación do Territorio
de data - 4 FEB. 2016
A xefa do servizo de Planificación
Urbanística III
Lucía Linares Yáñez

A Sra. Lantes Seara, concelleira delegada de Planificación e Desenvolvemento Urbano, sinala que hai un conflicto en relación a esas alegacións, pois hai dúas personas que alegan sobre a mesma parcela.

As Canelas

A Sra. Lantes Seara, concelleira delegada de Planificación e Desenvolvemento Urbano, comenta que a parcela da alegación 2321 está mal grafiada, pois refírese a outro emprazamento.

Os membros da comisión, por unanimidade dos membros presentes, acordan que se pase a rango 1 a alegación 4871.

Casas Novas

O Sr. Lamas Álvarez, concelleiro delegado de Obras e Servizos, manifesta que non se diferencia ben no plano Casas Novas de Tarambollo. Plantexa separar os núcleos por onde pasa a liña de alta tensión e deixar esa zona como solo rústico de especial protección de infraestructuras.

Os membros da comisión, por unanimidade dos membros presentes, acordan que se valore a posible incorporación a rango 1 da alegación 4563.

Queda pendente de estudiar de novo o Tarambollo.

APROBADO PROVISIONALMENTE POLO PLENO
En sesión de data,
18 NOV. 2015
O SECRETARIO

Guntián

Trátanse as alegacións 4991, 4990 e 4992 relativas a proposta de novo núcleo.

O Sr. Andrade Cristóbal, concelleiro do grupo municipal de TEGA, comenta que a propia comisión debería de facer unha proposta de núcleo.

O Arquitecto municipal di que o problema é que e cumpra coa consolidación, cre que vai ser complicado.

Seguidamente, o Sr. Castro Pombo, concelleiro do grupo municipal do PP, sinala que a parcela da alegación 3494 non linda co núcleo e aínda así está en rango 1.

Dona Verónica Cernadas, en representación do equipo redactor, comenta que é posible que se metera porque a parcela do lado non ten o frente mínimo.

Os membros da comisión, por unanimidade dos membros presentes, acordan mantela en rango 1.

O Campo

Os membros da comisión, por unanimidade dos membros presentes, acordan pasar a rango 1 a alegación 3165.

As Maroas

Os membros da comisión, por unanimidade dos membros presentes, acordan valorar a posibilidade de estimar a proposta da alegación 4122.

Calvelo de Abaixo/ Calvelo de Arriba

Albeiro

Troián de Arriba/de Abaixo/do Medio

Os membros da comisión, por unanimidade dos membros presentes, acordan que se estudie de novo estes núcleos coa posible aceptación de máis alegacións.

O Zarrallo

A Piña

O Arquitecto municipal recorda que hai que ter en conta o acordo plenario do deslinde con Laracha, de feito a parcela da alegación 4548 está nese municipio.

Por outra banda, o Sr. Viña Patiño, concelleiro do grupo municipal do PsdG-PSOE, plantexa dividir este núcleo con Braille doutra maneira.

Guitoi

XUNTA DE GALICIA
Aprobado definitivamente por Orde da Consellería de Medio Ambiente e Ordenación do Territorio
de data - 4 FEB. 2016
A xefa do servizo de Planificación Urbanística III
Lucía Linares Yáñez

Os membros da comisión, por unanimidade dos membros presentes, acordan pasar a rango 1 parte da parcela da alegación 4381.

O Freixal

Os membros da comisión, por unanimidade dos membros presentes, acordan pasar a rango 4 a alegación 3865.

A Freiriña

Os membros da comisión, por unanimidade dos membros presentes, acordan pasar a rango 1 a alegación 4571.

Petón

Prearada

*Sendo as 12.10 horas auséntase o Sr. Alcalde.

Reixía

Covas de Arriba

Covas de Abaixo

O Arquitecto municipal sinala que, salvo as alegacións 1316 e 2780, o resto están todas no núcleo nas normas subsidiarias.

Os membros da comisión, por unanimidade dos membros presentes, acordan que se comprobe a consolidación e que se valore a posibilidade de incorporar todas as parcelas que sexa posible sempre que cumpran cos requisitos esixidos.

A Pedreira

Vilar

VILELA

Castelo

Os membros da comisión, por unanimidade dos membros presentes, acordan pasar a rango 1 a alegación 4634.

San Miguel

O Salto

A Sra. Lantes Seara, concelleira delegada de Planificación e Desenvolvemento Urbano, sinala que o emprazamento das parcelas que aparecen en vermello no plano, é realmente o lugar propio do Salto.

Os membros da comisión, por unanimidade dos membros presentes, acordan que se analice a posibilidade de recoller esas casas como un núcleo.

Cadaval

O Arquitecto municipal comenta que a alegación 3875 refírese a unha parcela que pertence o termo municipal de Laracha. Engade que a alegación 3535 tamén ten unha esquina en Laracha e o resto deberíase pasar a rango 4.

Os membros da comisión, por unanimidade dos membros presentes, acordan que se estudie o posible aumento do núcleo de Cadaval como consecuencia do deslinde.

Vilela

O Arquitecto municipal suliña que é unha zona conflictiva.

3.- Rogos e preguntas.

Non se formularon

XUNTA DE GALICIA
Aprobado definitivamente por Orde da Conselleira de Medio Ambiente e Ordenación do Territorio
de data - 4 FEB. 2016
A xefa do servizo de Planificación Urbanística III
Lucía Liñares Yáñez

APROBADO PROVISIONALMENTE POLO PLENO
En sesión de data,
18 NOV 2015
O SECRETARIO
CONCELLO DE CARBALLO

E non habendo máis asuntos que tratar e sendo as doce horas e corenta minutos (12:40 h) a Presidencia levanta a sesión, da que se estende a presente acta, da que eu como Secretaria dou fe.

APROBADO PROVISIONALMENTE
POLO PLENO
En sesión de data,
18 NOV 2015
O SECRETARIO

CONCELLO DE CARBALLO

XUNTA DE GALICIA
Aprobado definitivamente por Orde da Conselleira de Medio Ambiente e Ordenación do Territorio
de data - 4 FEB. 2016
A xefa do servizo de Planificación Urbanística III
Lucía Linares Yáñez

XUNTA DE GALICIA
Aprobado definitivamente por Orde da Conselleira de Medio Ambiente e Ordenación do Territorio
de data - 4 FEB. 2016
A xefa do servizo de Planificación Urbanística III
Lucía Liñares Yáñez

ACTA DA COMISIÓN INFORMATIVA DE URBANISMO E MEDIO RURAL (CIUMR)

Na Casa do Concello de Carballo, o día trinta de xullo de dous mil trece (30/07/2013), sendo as once horas e dez minutos (11:10 h), debidamente convocados reúnense os membros da Comisión Informativa de Urbanismo e Medio Rural, en primeira convocatoria, baixo a Presidencia do Sr. Alcalde D. Evencio Ferrero Rodríguez, coa asistencia dos seguintes membros:

APROBADO PROVISIONALMENTE POLO PLENO
En sesión de data,
18 NOV 2015
O SECRETARIO

VOGAIS ASISTENTES

- D. Evencio Ferrero Rodríguez (BNG)
- Dª Milagros Lantes Seara (BNG)
- D. Luís María Lamas Álvarez (BNG)
- D. Marcos José Trigo Facal (BNG)* (Asiste con voz e sen voto)
- D. Alberto Sueiro Pastoriza (PP)*
- D. Juan Carlos Castro Pombo (PP)
- D. Manuel Andrade Cristóbal (TEGA)
- D. José Antonio Viña Patiño (PSdG-PSOE)

Asisten polo equipo redactor da revisión do PXOM: Dona Verónica Cernadas [Fernández Carballada y Asociados SL, mercantil contratista dos traballos de revisión do PXOM (contrato administrativo coa ref. SAT 08/2005)]

Asiste o arquitecto municipal, D. Alfredo Garrote Pazos.

Asiste a técnico de administración xeral do Concello de Carballo, D. Susana Mariño Lorenzo, que actúa como Secretaria e da fe do acto.

Declarada aberta a sesión trátanse os seguintes asuntos incluídos na orde do día:

1.- Acta da sesión anterior (23/07/2013). Aprobación.

A Comisión Informativa de Urbanismo e Medio Rural, por unanimidade dos seus membros presentes (6), acorda aprobar a acta da sesión celebrada o vintetrés de xullo de 2013, que foi repartida coa convocatoria.

2 .- Plan Xeral de Ordenación Municipal do Concello de Carballo (PXOM). Estudo das alegacións.

O Sr. Alcalde manifesta que, tras un estudio inicial das alegacións clasificadas en rango 1 e 4 dos distintos núcleos rurais, procede examinar o resto de alegacións (rango 2 e 3) que afectan a esas áreas.

O Sr. Andrade Cristóbal, concelleiro do grupo municipal de TEGA, recorda que haberá que ter en conta as enmendas aprobadas na sesión plenaria do mes de xaneiro, pois todavía non foron vistas nestas últimas comisións.

ALDEMUNDE

Aldemunde de Arriba

O Sr. Garrote Pazos, Arquitecto municipal, expón que a alegación 1637 pide que se retire do núcleo a parcela e a 4054 solicita que se representen correctamente as edificacións.

Os membros da comisión, por unanimidade dos membros presentes, acordan estimar ambas alegacións.

XUNTA DE GALICIA
Aprobado definitivamente por Orde da Conselleira de Medio Ambiente e Ordenación do Territorio
de data - 4 FEB 2016
A xefa do servizo de Planificación Urbanística III
Lucía Linares Yáñez

APROBADO PROVISIONALMENTE
POLO PLENO
En sesión de data,
19 NOV. 2015
O SECRETARIO
CONCELLO DE CARBALLO

A Fonte

Os membros da comisión, por unanimidade dos membros presentes, acordan estimar a alegación 4316, relativa a incorporación parcial da parcela no núcleo.

ARDAÑA

A Cesta

Os membros da comisión, por unanimidade dos membros presentes, acordan estimar a alegación 3283, referida a que se recolla a parcela completa no núcleo.

Gontade

Os membros da comisión, por unanimidade dos membros presentes, acordan desestimar a alegación 3897 e estimar as alegacións 2873 4353 e 4094, incorporando a primeira parcela a núcleo rural común e as dúas últimas incorporándoas a núcleo histórico-tradicional.

Esteves

Os membros da comisión, por unanimidade dos membros presentes, acordan estimar a alegación 4506 (recollendo a edificación)

Noví

A alegación 3919 solicita que se recolla a pista como vía pública e que se recolla a parcela no núcleo. Os membros da comisión, por unanimidade dos membros presentes, acordan estimar o que afecta ó viario e desestimar a incorporación ó núcleo da parcela. Ademáis, acordan estimar as alegacións 2476, 2477 e 3775 (pásanse a rango 1) e a 2478 (relativa a un vial). Pola contra, acordan desestimar a alegación 3199, relativa a un cambio de clasificación.

Santa María/ Vivente

Os membros da comisión deciden estudiar conxuntamente estos núcleos e adoptan os seguintes acordos:

-Incorporar a rango 1 as parcelas das alegacións 1466, 3840, 3440, 4072, 4071, así como as parcelas intermedias das anteriores.

-Incrementar os fondos edificables das parcelas relativas ás alegacións 4041, 4044, 4049, 4045 e 2250.

-Ampliar fondos da parcela da alegación 4299 e parcelas anexas.

-Incorporar ó núcleo provisionalmente (pendente do informe da Xunta) as parcelas das alegacións 1120, 3998, 3421 e 3291.

-Desestimar as alegacións 3418, 4105, 4110, 3838 e 1730.

*Sendo as 11.55 incorpórase o Sr. Sueiro Pastoriza, voceiro do grupo municipal do PP.

O Sr. Garrote Pazos, Arquitecto municipal, alude á alegación 4531, que pide que se revise o parcelario catastral porque na realidade non hai ningunha edificación. Comenta que como se está elaborando unha nova cartografía, haberá que esperar ó que resulte da mesma.

A Igrexa

Os membros da comisión, por unanimidade dos membros presentes, acordan desestimar a alegación 3139 e estimar parcialmente a 4368.

San Lois

Os membros da comisión, por unanimidade dos membros presentes, acordan estimar:

-A alegación 3953 (parcialmente, na superficie suficiente para unha vivenda e con frente ó vial norte).

-A alegación 3837 (figura unha liña de alta tensión que non existe).

XUNTA DE GALICIA
Aprobado definitivamente por Orde da Conselleira de Medio Ambiente e Ordenación do Territorio
de data - 4 FEB. 2016
Xefa do Servizo de Planificación Urbanística III
Lucía Linares Yáñez

En relación a esta última alegación, tamén acordan que se revise o plan especial presentado para valorar se se pode clasificar como dotacional.

O Castro

Os membros da comisión, por unanimidade dos membros presentes, acordan desestimar a alegación 2016.

Quintáns

Os membros da comisión, por unanimidade dos membros presentes, acordan desestimar as alegacións 3619 e 4890 e estimar a 3793.

APROBADO PROVISIONALMENTE
POLO PLENO
En sesión de data,
18 NOV 2015
O SECRETARIO
CONCELLO DE CARBALLO

ARTES

Feira de Berdillo

Os membros da comisión, por unanimidade dos membros presentes, acordan:

- desestimar as alegacións 3077, 1677, 2547.
- estimar as alegacións 1529, 3078 (só a parte norte), recollendo tamén as parcelas dos lados que non alegaron
- estimar a petición de revisión das aliñacións nas parcelas das alegacións 4157 e 4159 e desestimar que se pase a núcleo histórico-tradicional

Os Pinos

Os membros da comisión, por unanimidade dos membros presentes, acordan:

- estimar as alegacións 2063 e 1305
- solicitar que o equipo redactor faga unha proposta técnica en relación ás alegacións 4059, 4064, 4065, 4066, 4069 e 4070.

Vilar de Francos

*Sendo as 12.50 horas auséntase o Sr. Sueiro Pastoriza, voceiro do grupo municipal do PP.

Os membros da comisión, por unanimidade dos membros presentes, acordan:

- eliminar de rango 1 a parcela da alegación 4285 por estar frente a entrada do pazo e incorporar a rango 1 as parcelas das alegacións 3863, 3873 e 3867.
- desestimar as alegacións 3216, 3829 e 2451.

*Sendo as 13.00 horas auséntase o Sr. Trigo Facal, concelleiro do grupo municipal do BNG.

Vilarnovo

Os membros da comisión, por unanimidade dos membros presentes, acordan estimar a alegación 3877.

Ganduma (Berdillo)

Os membros da comisión, por unanimidade dos membros presentes, acordan:

- estimar as alegacións 3713, 981
- desestimar as alegacións 3565, 4661 e 3801

Pontenova

Os membros da comisión, por unanimidade dos membros presentes, acordan estimar a alegación 1528.

APROBADO PROVISIONALMENTE
POLO PLENO
En sesión de data,
18 NOV 2015
O SECRETARIO

Vilarvello

O Sr. Garrote Pazos, arquitecto municipal recomenda que as alegacións 4291, 4505 e 4435 se estudien conxuntamente.

Os membros da comisión, por unanimidade dos membros presentes, acordan que se analice a proposta das alegacións 4291, 4505 e 4435.

O Sr. Lamas Álvarez, concelleiro delegado de Obras e Servizos, fai referencia as alegacións 2569, 3769 e 3767 que piden que se recoñeza o núcleo de Altiboa.

A Sra. Lantes Seara, concelleira delegada de Planificación e Desenvolvemento Urbano, explica que no informe do equipo redactor xa ben recoñecido ese núcleo.

A Igrexa

Os membros da comisión, por unanimidade dos membros presentes, acordan regularizar os fondos das parcelas das alegacións 3439, 3442 e 3443

Cabalos

Os membros da comisión, por unanimidade dos membros presentes, acordan:

- estimar a alegación 1041 relativa a un vial
- estimar parcialmente a alegación 1040 (incorporar só parte da parcela no núcleo rural tradicional)

As Pallas

Os membros da comisión, por unanimidade dos membros presentes, acordan:

- eliminar de rango 1 a parcela da alegación 3489
- desestimar as alegacións 1691, 3434, 4104, 1223
- alegación 2954, a parcela que está en rango 1, eliminala do núcleo e a que aparece grafiada en gris, estimar a ampliación do fondo.

O Forno

Os membros da comisión, por unanimidade dos membros presentes, acordan:

- desestimar a alegación 4347
- estimar parcialmente a alegación 4507

Quintela

Os membros da comisión, por unanimidade dos membros presentes, acordan desestimar a alegación 4629

3.- Rogos e preguntas.

Non se formularon

E non habendo máis asuntos que tratar e sendo as trece horas e trinta minutos (13:30 h) a Presidencia levanta a sesión, da que se estende a presente acta, da que eu como Secretaria dou fe.

XUNTA DE GALICIA
Aprobado definitivamente por Orde da Conselleira de Medio Ambiente e Ordenación do Territorio
de data - 4 FEB. 2016
A xefa do servizo de Planificación Urbanística III
Lucía Linares Yáñez

XUNTA DE GALICIA
Aprobado definitivamente por Orde da Conselleira de Medio Ambiente e Ordenación do Territorio
de data - 4 FEB. 2016
A xefa do servizo de Planificación Urbanística III
Lucía Linares Yáñez

ACTA DA COMISIÓN INFORMATIVA DE URBANISMO E MEDIO RURAL (CIUMR)

Na Casa do Concello de Carballo, o día vinte de agosto de dous mil trece (20/08/2013), sendo as once horas e dez minutos (11:10 h), debidamente convocados reúnense os membros da Comisión Informativa de Urbanismo e Medio Rural, en primeira convocatoria, baixo a Presidencia do Sr. Alcalde D. Evencio Ferrero Rodríguez, coa asistencia dos seguintes membros:

APROBADO PROVISIONALMENTE POLO PLENO
En sesión de data,
18 NOV 2015
O SECRETARIO

VOGAIS ASISTENTES

- D. Evencio Ferrero Rodríguez (BNG)
- Dª Milagros Lantes Seara (BNG)
- D. Luís María Lamas Álvarez (BNG)
- D. Marcos José Trigo Facal (BNG)* (Asiste con voz e sen voto)
- D. Alberto Sueiro Pastoriza (PP)*
- D. Juan Carlos Castro Pombo (PP)
- D. Manuel Andrade Cristóbal (TEGA)
- D. José Antonio Viña Patiño (PSdG-PSOE)

Asisten polo equipo redactor da revisión do PXOM: Dª. Beatriz Aneiros Filgueira [Fernández Carballada y Asociados SL, mercantil contratista dos traballos de revisión do PXOM (contrato administrativo coa ref. SAT 08/2005)]

Asiste o arquitecto municipal, D. Alfredo Garrote Pazos.

Asiste o técnico xurídico do servizo municipal de urbanismo, D. José Antonio Mallo Varela, que actúa como secretario e da fe do acto.

Declarada aberta a sesión trátanse os seguintes asuntos incluídos na orde do día:

1.- Acta da sesión anterior (30/07/2013). Aprobación.

A Comisión Informativa de Urbanismo e Medio Rural, por unanimidade dos seus membros presentes (6), acorda aprobar a acta da sesión celebrada o trinta de xullo de 2013, que foi repartida coa convocatoria.

2 .- Plan Xeral de Ordenación Municipal do Concello de Carballo (PXOM). Estudo das alegacións.

O Sr. Alcalde manifesta que, despois do estudo inicial das alegacións categorizadas de rango 1 e 4, e continuando onde se quedou na última reunión (lugar de Quintela, parroquia de Artes) procede seguir pola parroquia de Berdillo, analizando o resto das alegacións (rango 2 e 3) que están pendentes de analizar.

A continuación, Dª Beatriz Aneiros, integrante do equipo redactor do PXOM, a través dun proxector amosa o plano de clasificación do solo correspondente á parroquia de Berdillo onde están sinaladas as parcelas sobre as que se formularon alegacións. Coa vista da parcela sobre o plano de clasificación faise o estudo da alegación por parte dos asistentes, alternándose as exposicións de D. Alfredo Garrote Pazos, arquitecto municipal, e de Dª. Beatriz Aneiros, integrante do equipo redactor, coas opinións dos demais asistentes.

XUNTA DE GALICIA
Aprobado definitivamente por Orde da Conselleira
de Medio Ambiente e Ordenación do Territorio
de data 1 FEB. 2016
A xefa do servizo de Planificación
Urbanística III
Lucía Linares Yáñez

O estudo das alegacións faise seguindo o lugares que aparecen no plano urbanístico no que se grafían as parcelas catastrais e a clasificación urbanística contida no PXOM aprobado inicialmente.

En evitación de repeticións innecesarias, faise constar que en cada unhas das alegacións seguiuse o mesmo proceso de amosar no plano urbanístico a situación da parcela correspondente e con esa vista proxectada cada asistente manifestou a súa opinión e parecer, co que se formou o coñecemento e acordo desta comisión.

APROBADO PROVISIONALMENTE
POLO PLENO
En sesión de data,
18 NOV 2015
O SECRETARIO

BERDILLO.

Añón

Alegación nº 4488. Por unanimidade, a comisión propón estimar parcialmente esta alegación modificando a liña delimitadora do núcleo de forma rectilínea dando continuidade a delimitación que está debuxada nas parcelas colindantes

Alegación nº 3452.- Despois de varias intervencións por unanimidade a comisión acorda revisar contido da alegación para comprobar se existe camiño público lindante e deixala pendente de maior estudo.

Alegación nº 1576.- Por unanimidade a comisión propón a estimación parcial na parte colindante co camiño público.

Alto

Alegación nº 4638. Por unanimidade a comisión propón desestimar a ampliación solicitada por que non se axusta aos criterios de delimitación do núcleo.

Alegación nº 4032. Por unanimidade a comisión propón estimar parcialmente, continuando a liña de delimitación do núcleo na parte lindante co camiño.

Paraiso

Redonda

Alegacións nº 3217 e nº 3423. Por unanimidade a comisión propón a estimación parcial parcial ampliando o fondo da clasificación do núcleo cunha liña recta na dúas parcelas.

Alegación nº 4529 e nº 4530. Por unanimidade a comisión propón desestimalas por non axustarse aos criterios seguidos para a clasificación e delimitación do solo de núcleo rural.

Casas Novas

Intervén o arquitecto municipal expoñendo a situación do entorno. Interveñen o Sr. Lamas, Sr. Andrade e Sr. Castro, alternándose varias intervencións. No debate fanse referencias aos accesos e camiños do entorno.

Respecto das alegacións nº 3658, 3660 e 3606, a comisión por unanimidade propón a súa desestimación por non axustarse aos criterios tidos en conta para a clasificación e delimitación do solo de núcleo rural.

A Igrexa.

Alegación nº 2646. Por unanimidade a comisión propón a súa desestimación por non axustarse aos criterios de delimitación do núcleo (parcela moi longa).

Alegación nº 2325. Por unanimidade a comisión propón deixar a parcela como está, e desestimar a alegación por non axustarse aos criterios de clasificación e delimitación do solo de núcleo rural.

Alegación nº 1318. Por unanimidade a comisión propón a estimación parcial, seguindo a liña de fondo das parcelas colindantes para a delimitación do núcleo.

XUNTA DE GALICIA
Aprobado definitivamente por Orde da Conselleira
de Medio Ambiente e Ordenación do Territorio
de data - 4 FEB 2016
Servizo de Planificación
Urbanística III

Alegación nº 3114. Por unanimidade a comisión propón a desestimación por non axustarse aos criterios tidos en conta para a clasificación e delimitación do solo de núcleo rural.

* Entra na reunión D. Alberto Sueiro Rodríguez, sendo as 12:00 horas. *

Alegación nº 3042. Por unanimidade a comisión propón non estimar a alegación e manter a aliñación do PXOM para a axustarse aos requisitos de clasificación e delimitación do solo de núcleo rural

Alegación nº 3836. Por unanimidade a comisión propón estimar parcialmente ampliando a delimitación do núcleo con máis fronte ao camiño.

Alegación nº 3754.- Por unanimidade a comisión propón aceptar esta alegación.

APROBADO PROVISIONALMENTE
POLO PLENO
En sesión de data,
18 NOV 2015
O SECRETARIO

Moucho

Alegación nº 1011. Por unanimidade a comisión propón aceptar esta alegación.

Alegación nº 1650 e 2702. Por unanimidade a comisión propón desestimar esta alegación por non axustarse aos criterios de clasificación e delimitación do solo de núcleo rural

Esmorís

Xa está mirado este lugar. Faltaba unha alegación por debuxar no plano.

Regueira de Arriba (plano de Berdillo-3)

Alegación nº 3827. Observase polo Sr. Viña e por outros asistentes que existe un erro na relación de alegacións ao describir a situación desta alegación no lugar de Cances, cando corresponde realmente ao lugar da Regueira de Arriba.

Despois de examinar a situación, por unanimidade a comisión propón a súa desestimación, por non axustarse aos criterios tidos en conta para a clasificación e delimitación do solo de núcleo rural.

Alegación nº 4496.- Por unanimidade a comisión propón a súa desestimación por non axustarse aos criterios de clasificación e delimitación do solo de núcleo rural.

Chacín.

Alegación nº 3411. Esta alegación afecta a varias parcelas. Por unanimidade a comisión propón deixala pendente de estudar a consolidación do núcleo e desestimar a alegación respecto da parcela situada polo vento Sur/Oeste.

Alegación nº 2041. Por unanimidade a comisión propón a súa estimación parcial, delimitando una zona de núcleo na parte más próxima ao lugar da Regueira de Arriba, respectando a separación do lugar de Chacín, tendo en conta previamente o grao de consolidación que resulte dun estudo máis detallado.

Regueira de Abaixo

Novo núcleo rural a estudar máis adiante cos demais núcleos novos.

Vilarnovo.

Alegación nº 3607. Por unanimidade a comisión propón estimar parcialmente na parte lindante coas casas (Oeste, na zona de cor laranxa).

Alegación nº 2888. Afecta a varias parcelas. Por unanimidade a comisión propón estimar parcialmente as parcelas coloreadas no plano de alegacións coas cores gris e laranxa.

Alegación nº 1976. Por unanimidade a comisión propón desestimar por non axustarse aos criterios de clasificación e delimitación do solo de núcleo rural.

Alegación nº 3628. Xa foi tratada e incluída na categoría 1.

Piñeiro.

Alegación nº 3821. O arquitecto municipal expón a situación coa clasificación existente nas actuais normas subsidiarias de planeamento. Por unanimidade a comisión propón a súa estimación parcial na parte oeste lindante coa delimitación no NR actual.

Ganduma.

Alegación nº 3565. Por unanimidade a comisión propón a súa desestimación por non axustarse aos criterios tidos en conta para a clasificación e delimitación do solo de núcleo rural.

Alegación nº 3713. Xa foi examinada noutra reunión anterior e proposta a súa estimación parcial.

APROBADO PROVISIONALMENTE
POLO PLENO
En sesión de data,
18 NOV 2015
O SECRETARIO
CONCELLO DE CARBALLO

BERTOA.

(Plano Bertoa-1)

Loenzo

Alegación nº 4234. Por unanimidade a comisión propón desestimar esta alegación por non axustarse aos criterios tidos en conta para a clasificación e delimitación do solo de núcleo rural.

Alegación nº 4433. Por unanimidade a comisión propón desestimar esta alegación por non axustarse aos criterios tidos en conta para a clasificación e delimitación do solo de núcleo rural.

Alegación nº 896. Por unanimidade a comisión propón desestimar esta alegación por non axustarse aos criterios tidos en conta para a clasificación e delimitación do solo de núcleo rural.

Alegación nº 3271, 4278, 4877, 3721, 3116. Por unanimidade a comisión propón desestimar estas alegacións por non axustarse aos criterios tidos en conta para a clasificación e delimitación do solo de núcleo rural.

Alegación nº 3117. Por unanimidade a comisión propón estudar con mais detalle a o grao de consolidación nesta zona e estimar esta alegación tendo en conta dita consolidación.

Alegación nº 4926. Esta alegación foi presentada fóra de prazo. Queda pendente de estudar máis adiante.

Alegación nº 1470. Por unanimidade a comisión propón aceptar esta alegación parcialmente, ampliando a delimitación na fronte da vía pública.

Alegación nº 4281.- Por unanimidade a comisión propón aceptar esta alegación

A Rega.

XUNTA DE GALICIA
Aprobado definitivamente por Orde da Conselleira
de Medio Ambiente e Ordenación do Territorio
de data - 4 FEB. 2016
A xefa do servizo de Planificación
Urbanística III
Lucía Linares Yáñez

Alegación nº 4449. Está situada cerca de As Airas. Por unanimidade a comisión propón aceptar esta alegación parcialmente regularizando o fondo de forma similar ás parcelas lindantes.

Alegación nº 4642. Por unanimidade a comisión propón aceptar esta alegación parcialmente regularizando o fondo respecto do camiño.

Alegación nº 4433. Alegación complexa con varias cuestións, queda pendente de maior estudo por unanimidade dos membros da comisión.

Alegación nº 2533. Corresponde a solo urbano. Por unanimidade da comisión queda pendente de estudar coas demais alegación desta clase de solo.

Río Loenzo.

Alegación 4908. O alegante solicita clasificación como solo urbanizable delimitado. Por unanimidade dos integrantes da comisión que pendente para estudar coas alegacións de solo urbano.

Queo de Abaixo.

Os membros da comisión, por unanimidade dos membros presentes, acordan deixar para a próxima reunión a continuación do estudo das alegacións.

3.- Rogos e preguntas.

Non se formularon

E non habendo máis asuntos que tratar e sendo as trece horas e trinta minutos (13:30 h) a Presidencia levanta a sesión, da que se estende a presente acta, da que eu como Secretario dou fe.

CONCELLO DE CARBALLO * SECRETARIA *

APROBADO PROVISIONALMENTE POLO PLENO
En sesión de data,
18 NOV 2015
O SECRETARIO

XUNTA DE GALICIA
Aprobado definitivamente por Orde da Conselleira de Medio Ambiente e Ordenación do Territorio
de data - 4 FEB. 2016
A xefa do servizo de Planificación Urbanística III
Lucía Linares Yáñez

Praza do Concello, s/n
Teléfono 981 70 41 00
15100 CARBALLO
A Coruña

concello de CARBALLO

CONVOCATORIA DA COMISIÓN INFORMATIVA DE URBANISMO E MEDIO RURAL (CIUMR) PARA O DÍA 28 DE AGOSTO DE 2013

Conforme ó ordenado pola Alcaldía por resolución 1971/2013 de 23 de agosto e de acordo co previsto no art. 113.1 e 2 do R.D. 2568/1986, como membro do seguinte órgano colexiado deste Concello, convócaselle á **sesión extraordinaria** da Comisión Informativa de Urbanismo e Medio Rural, que terá lugar na Casa do Concello o **día 28 de agosto de 2013, as 10:30 horas**, en primeira convocatoria, e, de non haber "quórum" suficiente, en segunda convocatoria unha hora despois.

Asi mesmo informáselle que a copia do borrador da Acta da sesión anterior así como a convocatoria da sesión, foille remitida en formato PDF ó enderezo electrónico que consta na copia da notificación da convocatoria. Do mesmo xeito, comunícaselle que a partir desta data está a súa disposición, nesta Secretaría Xeral, a documentación dos asuntos que se inclúen na Orde do Día da presente convocatoria.

Sesión de: Comisión Informativa de Urbanismo e Medio Rural.	**Data da sesión:** 28/08/2013 **Hora:** 10:30

1.- Acta da sesión anterior (20/08/2013). Aprobación.

2.- Plan Xeral de Ordenación Municipal do Concello de Carballo (PXOM). Estudo das alegacións.

3.- Rogos e preguntas.

O que se notifica ós correspondentes efectos.

En proba da recepción da convocatoria e a orde do día, sírvase asinar a presente.

Carballo, 23 de agosto de 2013
O Secretario

D. José Villán Fuertes

APROBADO PROVISIONALMENTE POLO PLENO
En sesión de data,
18 NOV 2015
O SECRETARIO

XUNTA DE GALICIA
Aprobado definitivamente por Orde da Conselleira de Medio Ambiente e Ordenación do Territorio
de data - 4 FEB. 2016
A xefa do servizo de Planificación Urbanística III
Lucía Linares Yáñez

C. I. F.: P1501900C

APROBADO PROVISIONALMENTE
POLO PLENO
En sesión de data,
18 NOV 2015
O SECRETARIO

ACTA DA COMISIÓN INFORMATIVA DE URBANISMO E MEDIO RURAL (CIUMR)

Na Casa do Concello de Carballo, o día tres de setembro de dous mil trece (03/09/2013), sendo as dezasete horas e dez minutos (17:10 h), debidamente convocados reúnense os membros da Comisión Informativa de Urbanismo e Medio Rural, en primeira convocatoria, baixo a Presidencia do Sr. Alcalde D. Evencio Ferrero Rodríguez, coa asistencia dos seguintes membros:

XUNTA DE GALICIA
Aprobado definitivamente por Orde da Conselleira de Medio Ambiente e Ordenación do Territorio
de data - 4 FEB. 2016
A xefa do servizo de Planificación Urbanística III
Lucía Linares Yáñez

VOGAIS ASISTENTES

- D. Evencio Ferrero Rodríguez (BNG)
- Dª Milagros Lantes Seara (BNG)
- D. Luís María Lamas Álvarez (BNG)
- D. Marcos José Trigo Facal (BNG) (Asiste con voz e sen voto)
- D. Juan Carlos Castro Pombo (PP)
- D. Manuel Andrade Cristóbal (TEGA)
- D. José Antonio Viña Patiño (PSdG-PSOE)

Asisten polo equipo redactor da revisión do PXOM: D. Alvaro Fernández Carballada e Dª. Beatriz Aneiros Filgueira [Fernández Carballada y Asociados SL, mercantil contratista dos traballos de revisión do PXOM (contrato administrativo coa ref. SAT 08/2005)]

Asiste o arquitecto municipal, D. Alfredo Garrote Pazos.

Asiste o técnico xurídico do servizo municipal de urbanismo, D. José Antonio Mallo Varela, que actúa como secretario e da fe do acto.

Declarada aberta a sesión trátanse os seguintes asuntos incluídos na orde do día:

1.- Acta da sesión anterior (28/08/2013). Aprobación.

Queda sen tratar este asunto por non estar completada a redacción da acta da sesión anterior.

2 .- Plan Xeral de Ordenación Municipal do Concello de Carballo (PXOM). Estudo das alegacións.

O Sr. Alcalde manifesta que, despois do estudo inicial das alegacións categorizadas de rango 1 e 4, e continuando onde se quedou na última reunión procede seguir na parroquia de Cances, analizando o resto das alegacións (rango 2 e 3) que están pendentes de analizar.

A continuación, os integrantes do equipo redactor do PXOM, a través dun proxector amosan o plano de clasificación do solo onde están sinaladas as parcelas sobre as que se formularon alegacións que se van estudar. Coa vista da parcela sobre o plano de clasificación faise o estudo da alegación por parte dos asistentes, alternándose as exposicións de D. Alfredo Garrote Pazos, arquitecto municipal, coas das integrantes do equipo redactor, e coas opinións dos demais asistentes.

O estudo das alegacións faise seguindo o lugares que aparecen no plano urbanístico no que se grafan as parcelas catastrais e a clasificación urbanística contida no PXOM aprobado inicialmente. Faise constar que se segue en todas alegacións a mesma pauta de amosar a situación da parcela sobre o plano urbanístico e a continuación cada asistente manifesta a súa opinión conformando así o coñecemento e o acordo da comisión sobre cada cuestión estudada.

APROBADO PROVISIONALMENTE
POLO PLENO
En sesión de data,
18 NOV 2015

PARROQUIA DE CANCES

Continuase o estudo das alegacións na parroquia de Cances.

CANCES DA VILA

Alegación nº 4659 e 4649. Solicitase cambio de ordenanza para pasar a núcleo de tipo histórico-tradicional. A comisión por unanimidade propón a súa desestimación por carecer de xustificación suficiente.

Alegación n 4651.- A comisión por unanimidade propón a estimación parcial incorporando unha parte da parcela ao núcleo e recoller o tramo de vía que linda polo sur da finca.

Alegación nº 2324. Nesta parcela concedeuse unha licenza para construír unha vivenda. Solicitan suprimir a cualificación de equipamento sobre esta parcela. A comisión por unanimidade propón a súa estimación parcial.

Alegación nº 4322. Nesta parcela parece existir un erro no plano ao aparecer un equipamento privado que non existe na realidade nin está previsto. A comisión por unanimidade propón a súa estimación no senso de eliminar o equipamento privado (inexistente) e manter a incorporación de parte da parcela na delimitación do NR.

VILARIÑO

Alegación nº 1566. Afecta a dúas parcelas. A comisión por unanimidade propón a desestimación por non cumprir cos criterios de clasificación e delimitación do núcleo.

Alegación nº 3855. A comisión por unanimidade propón a desestimación por non cumprir cos criterios de clasificación e delimitación do núcleo.

Alegación nº 4016. Afecta a tres parcelas. Dúas parcelas estaban pendentes de estudar. Do novo estudo a comisión por unanimidade propón a desestimación integra desta alegación por considerar que non se cumpren os criterios de clasificación e delimitación do núcleo.

Alegación nº 3854.- A comisión por unanimidade propón a desestimación por considerar que non se axusta aos criterios de clasificación e delimitación do núcleo.

LIÑEIRO

Alegación nº 4344. Refírese as aliñacións. A comisión por unanimidade propón estimala e revisar as aliñacións respectando as edificacións existentes por parte do equipo redactor.

CARBALLO (Plano: Carballo-1).

A BREA

Alegación nº 3780. A parcela desta desta alegación está fóra do núcleo nas normas subsidiarias. A comisión por unanimidade propón a desestimación por non cumprir cos criterios de clasificación e delimitación do núcleo.

Alegación nº 2144, 3120 e 2150. Estas parcelas están fóra do núcleo das NSM. A comisión por unanimidade propón desestimar esta alegación polo mesmo motivo anterior.

PONTE ROSENDE

Alegación nº 3482, 3485 e 3487. Hai 3 vivendas sobre estas parcelas. A comisión por unanimidade propón a estimación das alegacións no senso de incorporar ao núcleo parte das parcelas onde están construídas as vivendas na zona próxima ao vial público.

Alegación nº 4324, 4325, 4327, 4329 e 4331. Refírense ao cambio de trazado de liña de alta tensión. A comisión por unanimidade propón axustar a cartografía á realidade porque non existe esa liña de alta tensión.

XUNTA DE GALICIA
Aprobado definitivamente por la Consellería de Medio Ambiente e Ordenación do Territorio
de data - 4 FEB. 2016
A xefa do servizo de Planificación Urbanística III
Lucía Linares Yáñez

APROBADO PROVISIONALMENTE
POLO PLENO
En sesión de data,
18 NOV 2015
O SECRETARIO

Alegación nº 3118. A comisión por unanimidade propón a estimación e axustar o fondo ao recollido no catastro.

Alegación nº 3737. A comisión propón deixar pendente de estudar as aliñacións polo equipo redactor.

Alegación nº 879. A comisión por unanimidade propón desestimar cambio de ordenanza porque no cumpre os requisitos para a consideración de núcleo H.-tradicional.

Alegación nº 4512 e 3339. A comisión por unanimidade propón a estimación parcial regularizando o fondo edificable.

Alegación nº 878 e 4119. Refírense á anulación de vial que linda polo norte e inclusión en núcleo como tipo historico-tradicional. A comisión por unanimidade propón desestimar o cambio de tipo de núcleo porque non se cumpren as características esixibles. Respecto da anulación de vial acordase deixar pendente de comprobar a situación no inventario.

Alegación nº 3837. Afecta a dúas parcelas, situadas na zona central de A Brea, un poco ao sur das anteriores. Manifestase a posible existencia dun erro porque se grafan no plano dúas parcelas con este número de alegación e non se corresponden coa localización de Aspaber.

Alegación nº 3837. Corresponde a varias parcelas onde está Aspaber. A alegación fai referencia á tramitación dun plan especial e ao cambio de solo rústico de protección de augas a solo rústico común, na parte dos terreos de Aspaber situados ao norte do camiño que bordea o desnivel do río Rosende. A comisión por unanimidade propón estimar parcialmente a alegación conforme ao recollido no plan especial en trámite.

Alegación nº 4238. A comisión por unanimidade propón desestimar a ampliación de solo de núcleo, por que non se axusta aos criterios de clasificación e delimitación do núcleo.

Alegación nº 4509. Refírese á modificación da aliñación. Pendente de estudar.

Alegación nº 3823. A comisión por unanimidade propón desestimar o cambio de parámetros da ordenanza por consideralos axeitados á ordenación dos núcleos rurais.

Alegación nº 4219. Está en zona de protección de augas e hai un muíño que está no catálogo. A comisión por unanimidade propón desestimar a alegación porque non se axusta aos criterios de clasificación e delimitación do núcleo.

Alegación nº 4900. Refírese a eliminar un elemento catalogado. A comisión por unanimidade propón desestimar agás que sexa descatalogado polo Departamento de Patrimonio da Xunta.

Alegación nº 3491.- Pide excluír vivenda da afección do sistema xeral viario. A comisión por unanimidade propón a desestimación por non resultar xustificada exclusión da afección que establece a normativa.

CERNIDE (Plano: Carballo-2).

Alegación nº 3918. Afecta a varias parcelas e solicitan incorporación a núcleo. Polo equipo redactor dise que non están incluídas na delimitación do núcleo das normas subsidiarias, e resulta necesario manter a separación do núcleo próximo. A comisión por unanimidade propón a desestimación pola razón indicada.

Alegación nº 3920. Solicitase a inclusión de toda a parcela en NR. A comisión por unanimidade propón a desestimación, por considerar que non se axusta aos criterios de clasificación e delimitación do núcleo.

Alegación nº 3597. Nesta parcela concedeuse unha licencia. A comisión por unanimidade propón a estimación conforme a delimitación das normas subsidiarias.

BARREIRA

Alegación nº 2226. Trata sobre aliñacións. Pendente de estudar coas aliñacións da zona en solo urbano.

XUNTA DE GALICIA
Aprobado definitivamente por Orde da Conselleira de Medio Ambiente e Ordenación do Territorio
de data - 4 FEB. 2016
A xefa do servizo de Planificación Urbanística III
Lucía Linares Yáñez

Alegación nº 3406. Afecta a 2 parcelas. A comisión por unanimidade propón Desestimar a alegación respecto da parcela situada máis o norte, porque a parcela xa é edificable, e estimar parcialmente a alegación respecto da parcela situada máis ao sur, regularizando o fondo edificable prolongando a delimitación do núcleo na parte próxima ao camiño.

Alegación nº 1472. Hai unha licencia concedida nesta parcela. Pendente de estudar as aliñacións.

Alegación nº 3403.- Queda pendente de estudar co resto do solo urbano e urbanizable.

Alegación nº 4604.- A comisión por unanimidade propón a estimación parcial ampliando un pouco o fondo respecto do vial estructurante.

Alegación nº 3158 e 3404. Pendente de estudar co solo urbano.

APROBADO PROVISIONALMENTE
POLO PLENO
En sesión de data,
18 NOV 2015
O SECRETARIO
CONCELLO DE CARBALLO

PARROQUIA DE ENTRECRUCES

O PIÑEIRO.

- Manifestan varios asistentes que hai un erro no grafado do nome do lugar. Onde pon "O Castro" é "O Piñeiro".

Alegación nº 1599. Afecta a 3 parcelas. A comisión por unanimidade propón a estimación parcial respecto da parcela situada máis ao sur e a desestimación respecto das outras.

Alegación nº 889. A comisión por unanimidade propón a estimación parcial incluíndo no núcleo a zona máis próxima á edificación prolongando a liña do núcleo que chega á parcela lindeira.

Alegación nº 884. A comisión por unanimidade propón estimar parcialmente, regularizando a liña de fondo.

Alegación n 1990 e 4263. Piden incluír toda parcela en núcleo. A comisión por unanimidade propón que se desestime por non resultar xustificada a ampliación solicitada.

OUTEIRIÑOS.

Alegación nº 2991. Sobre eliminación de vial. A comisión por unanimidade propón desestimar a alegación por non resultar xustificada.

A REDONDA.

Alegación nº 2859. A comisión por unanimidade propón a desestimación porque a súa aceptación levaría a unir o núcleo da redonda co núcleo próximo.

TABOADA.

Alegación nº 1026. A comisión por unanimidade propón desestimar a incorporación ao núcleo por non axustarse aos criterios de clasificación e delimitación do núcleo..

A GRANXA.

Alegación nº 2786. A comisión por unanimidade propón a desestimación por considerar que non se axusta aos criterios de clasificación e delimitación do núcleo.

PAZOS.

No grafado do nome do lugar hai un erro. Onde pon Pazos é o lugar do Castro, e o lugar de Pazos non ten o nome onde corresponde.

XUNTA DE GALICIA
Aprobado definitivamente por Orde da Conselleira de Medio Ambiente e Ordenación do Territorio
de data - 4 FEB. 2016
A xefa do servizo de Planificación Urbanística III
Lucía Linares Yáñez

Alegación nº 4533. A comisión por unanimidade propón a estimación.

Alegación nº 3282. A comisión por unanimidade propón a desestimación por considerar que non se axusta aos criterios de clasificación e delimitación do núcleo.

Alegación nº 910- A comisión por unanimidade propón estimar parcialmente incorporando ao núcleo unha parte da parcela polo Norte.

APROBADO PROVISIONALMENTE POLO PLENO
En sesión de data,
18 NOV 2015
O SECRETARIO
CONCELLO DE CARBALLO

MEIXONFRIO. (Plano: ENTRECRUCES-3)

Alegación nº 1508 e 3828. A comisión por unanimidade propón estimar parcialmente.

ESPANADEIRA.

Alegación nº 3493. A comisión por unanimidade propón estimar parcialmente na fronte do vial que linda polo leste.

Alegación nº 1302. A comisión por unanimidade propón a desestimación por considerar que o fondo edificable é suficiente e axeitado para a ordenación do núcleo.

PIÑEIRO DA ALTA.

Alegación nº 975. A comisión por unanimidade propón estimar parcialmente regularizando o fondo edificable.

Alegación nº 977 e 4223. A comisión por unanimidade propón estimar no senso de incorporar ao núcleo o solo que tiña esa clasificación no plano do ano 2003.

Alegación nº 3492. A comisión por unanimidade propón a desestimación por considerar que non se axusta aos criterios de clasificación e delimitación do núcleo.

CÓTARO

Alegación nº 3292. A comisión por unanimidade propón estimar parcialmente esta alegación, ampliando a clasificación de NR a parte da parcela.

PARROQUIA DE GOIANS

VILANOVA

Alegación nº 2471 e 2472. A comisión por unanimidade propón estimar parcialmente a ampliación do núcleo.

PIÑEIRO

Alegación nº 4465. A comisión por unanimidade propón estimar parcialmente, incluíndo unha banda de terreo ao leste do vial como solo de núcleo tal como figura nas NSM.

Alegación nº 3987. A parcela desta alegación está afectada pola zona de protección de augas. Queda pendente de estudar e revisar no seu caso a situación do rego de Piñeiro.

XOANE (O plano deste núcleo está incluído dentro da parroquia de Sísamo)

Alegación nº 4392. A comisión por unanimidade propón a estimación.

Alegación nº 1933 e 4865. A comisión por unanimidade propón que o equipo redactor comprobe previamente grao de consolidación e segundo o grao ampliar a delimitación a carón do vial por ambos lados.

XUNTA DE GALICIA
Aprobado definitivamente por Orde da Conselleira de Medio Ambiente e Ordenación do Territorio
de data - 4 FEB. 2016
A xefa do servizo de Planificación Urbanística III
Lucía Linares Yáñez

Alegación nº 3047, 4387, 3992 (2 parcelas), 4666, 3305 e 3049. A comisión por unanimidade propón a desestimación por considerar que non se axusta aos criterios de clasificación e delimitación do núcleo.

Alegación nº 4419. A comisión por unanimidade propón a estimación parcial.

Alegación nº 4391. Queda pendente de estudar co plano de Sísamo.

Alegación nº 4493. A comisión por unanimidade propón desestimar por considerar que o fondo edificable é suficiente e a delimitación axustase aos criterios de ordenación do núcleo.

Alegación nº 3621. A comisión por unanimidade propón desestimar porque non se xustifica a exclusión da zona de respecto dos elementos catalogados.

Alegación nº 3045. A comisión por unanimidade propón a desestimación por considerar que non se axusta aos criterios de clasificación e delimitación do núcleo.

Alegación nº 4396. A comisión por unanimidade propón a desestimación por considerar que non se axusta aos criterios de clasificación e delimitación do núcleo.

Chegados a este punto, a comisión por unanimidade acorda seguir estudando as alegacións na próxima reunión que se convoque.

3.- Rogos e preguntas.

Non se formularon

Sendo as dezanove horas e trinta minutos (19:30 h.) a presidencia levanta a sesión da que se estende a presente acta, da que eu como Secretario dou fe.

CONCELLO DE CARBALLO
SECRETARIA

APROBADO PROVISIONALMENTE
POLO PLENO
En sesión de data,
18 NOV 2015
O SECRETARIO

CONCELLO DE CARBALLO
15.100 CARBALLO (A CORUÑA)

XUNTA DE GALICIA
Aprobado definitivamente por Orde da Conselleira de Medio Ambiente e Ordenación do Territorio
de data - 4 FEB. 2016
A xefa do servizo de Planificación Urbanística III
Lucía Linares Yáñez

ACTA DA COMISIÓN INFORMATIVA DE URBANISMO E MEDIO RURAL (CIUMR)

Na Casa do Concello de Carballo, o día seis de setembro de dous mil trece (06/09/2013), sendo as dez horas e vinte minutos (10:20 h), debidamente convocados reúnense os membros da Comisión Informativa de Urbanismo e Medio Rural, en primeira convocatoria, baixo a Presidencia do Sr. Alcalde D. Evencio Ferrero Rodríguez, coa asistencia dos seguintes membros:

APROBADO PROVISIONALMENTE POLO PLENO
En sesión de data,
18 NOV 2015
O SECRETARIO
CONCELLO DE CARBALLO

VOGAIS ASISTENTES

- D. Evencio Ferrero Rodríguez (BNG)
- Dª Milagros Lantes Seara (BNG)
- D. Luís María Lamas Álvarez (BNG)
- D. Marcos José Trigo Facal (BNG) (Asiste con voz e sen voto)
- D. Juan Carlos Castro Pombo (PP)
- D. Manuel Andrade Cristóbal (TEGA)
- D. José Antonio Viña Patiño (PSdG-PSOE)

Asisten polo equipo redactor da revisión do PXOM: Dª. Verónica Cernadas [Fernández Carballada y Asociados SL, mercantil contratista dos traballos de revisión do PXOM (contrato administrativo coa ref. SAT 08/2005)]

Asiste o arquitecto municipal, D. Alfredo Garrote Pazos.

Asiste o técnico xurídico do servizo municipal de urbanismo, D. José Antonio Mallo Varela, que actúa como secretario e da fe do acto.

Declarada aberta a sesión trátanse os seguintes asuntos incluídos na orde do día:

1.- Acta da sesión anterior (03/09/2013). Aprobación.

Queda sen tratar este asunto por non estar completada a redacción da acta da sesión anterior.

2 .- Plan Xeral de Ordenación Municipal do Concello de Carballo (PXOM). Estudo das alegacións.

Continuase co estudo das alegacións seguindo a mesma forma de actuación das sesións anteriores utilizando un proxector por parte do equipo redactor para expoñer a situación das parcelas obxecto de alegacións e sucedéndose a continuación as intervencións dos asistentes.

.- Alegacións pendentes de estudo.

Antes de continuar coas alegacións da parroquia de Lema, intervén D. Alfredo Garrote Pazos, arquitecto municipal, para tratar sobre varias alegacións que quedaron pendentes de estudar na reunión do día 28/08/2013.

BERTOA. AS AIRAS.

Alegación nº 1317. Refírese ao lugar das Airas onde hai unha edificación dedicada a venda de mobles. Nesa parcela concedeuse unha licenza para dividir varias parcelas, aínda que parece que non se levou a efecto porque no plano catastral segue sendo unha soa parcela.

A comisión por unanimidade propón a estimación parcial delimitando dentro do NR unha parte da parcela polo leste a carón do núcleo de Queo da Estrada.

BERTOA. O FONDAL.

XUNTA DE GALICIA
Aprobado definitivamente por Orde da Consellería de Medio Ambiente e Ordenación do Territorio
de data - 4 FEB. 2016
A xefa do servizo de Planificación Urbanística III
Lucía Linares Yáñez

Alegación nº 4178. Esta alegación está referida á zona onde está o cemiterio de Bértoa. O arquitecto municipal fai unha breve exposición sobre o contido da alegación e a situación do cemiterio. Na alegación inclúese unha referencia gráfica sobre a delimitación do núcleo sobre a parcela do alegante. Seguen varias intervencións do Sr. Andrade, do Sr. Lamas, e doutros asistentes, sobre a ampliación do cemiterio, así como sobre a delimitación deste núcleo no que afecta a esta alegación.

A comisión por unanimidade propón a estimación parcial no senso de delimitar o núcleo recollendo unha parte da parcela, prolongando a liña delimitadora do núcleo desde o outro lado do vial que leva ao lugar da Ponte.

APROBADO PROVISIONALMENTE E POLO PLENO
En sesión de data,
18 NOV. 2015
O SECRETARIO

CANCES.

Alegación nº 3708. Estación de servicio en Cances Grande. O alegante pide a compatibilidade do uso de estación de servicio coa distribución a instalación fixas. Sobre este asunto denegouse unha licenza para unha actividade que pretendía suprimir os surtidores e o servizo aos vehículos para dedicarse á actividade de distribución a instalacións fixas.

A comisión por unanimidade propón a estimación parcial no senso de que se poida admitir o uso de estación de servicio no NR coas actividades que resulten compatibles.

BERTOA - AÑÓN.

Alegación nº 4766. O Sr. Lamas propón volver a estudar esta alegación considerando que ademais de estar a carón do núcleo e lindar cun camiño público, fronte a mesma construíuse recentemente unha vivenda, e esta parcela reúne o requisitos suficientes para ser clasificada como solo de núcleo rural. A comisión por unanimidade propón a estimación da alegación incluíndoa dentro da delimitación do núcleo.

PARROQUIA DE LEMA

OUTEIRO.

Alegación nº 4345.- A comisión por unanimidade propón a estimación da alegación

Alegación nº 3260. A comisión propón deixar esta alegación pendente de estudar as aliñacións polo equipo redactor.

Alegación nº 4416. A comisión por unanimidade propón a desestimación porque se trata dunha zona incluída nun espacio natural e tamén afectada por protección de augas.

AGRAMAIOR.

Alegación nº 2078. A comisión por unanimidade propón estimar a alegación no senso de suprimir o viario grafado no medio de terreo privado.

Alegación nº 4558. A comisión por unanimidade propón a desestimación por non axustarse aos criterios de clasificación e delimitación do solo de núcleo rural.

CAMBRELLE /CAMBRE

Alegación nº 3964. Esta alegación trata de incluír toda a parcela en SNR. A comisión por unanimidade propón a desestimación por non axustarse aos criterios de clasificación e delimitación do solo de núcleo rural.

Alegación nº 4876, 3123 e 4875. A comisión por unanimidade propón estimar a ampliación do núcleo, pero deben estudarse de forma conxunta estas alegacións polas características que presentan. Están dentro da delimitación das NSM

Alegación nº 1507. Nesta parcela concedeuse unha licenza edificatoria. A comisión por unanimidade propón estimar a alegación.

Alegación nº 4149. A comisión por unanimidade propón desestimar a eliminación da protección agropecuaria.

XUNTA DE GALICIA
Aprobado definitivamente por Orde da Consellería de Medio Ambiente e Ordenación do Territorio
de data - 4 FEB. 2016
A xefa do servizo de Planificación Urbanística III
Lucía Linares Yáñez

APROBADO PROVISIONALMENTE
POLO PLENO
En sesión de data,
18 NOV. 2015
O SECRETARIO

Alegación nº 4714. A comisión por unanimidade propón desestimar por non axustarse aos criterios de clasificación e delimitación do solo de núcleo rural.

Alegación nº 3639 e 3640. A comisión por unanimidade propón estimar parcialmente delimitando parte da parcela dentro do NR, na zona oeste lindando coa vía pública e establecendo unha separación do núcleo de Cambre e Cambrelle.

Alegación nº 4149. Afecta a varias parcelas A comisión por unanimidade propón desestimar por considerar que non está xustificada a eliminación da protección arqueolóxica.

Alegación nº 3184, 3624 e 2936. A comisión por unanimidade propón estimar no senso de delimitar unha banda de terreo en NR, regularizando o fondo edificable.

AS AREAS.

Alegación nº 1968.- A comisión por unanimidade propón desestimar a alegación por non aparecer suficientemente xustificada a alegación e o vial aparece na cartografía.

Alegación nº 4417.- A comisión propón deixar esta alegación pendente de estudar a modificación da aliñación coa cartografía correspondente.

CASTRILLÓN.

Manifestase polo arquitecto municipal e polo equipo redactor que se trata dun núcleo de identidade do litoral e debe estudarse con detalle coas fichas de cada núcleo.

Alegación nº 2943. A comisión por unanimidade propón desestimar e exclusión de parte da parcela do S.X. de Espazos Libres.

Alegación nº 1304 e 4389. A comisión por unanimidade propón estimar a ampliación de parcela en NR sen implicar incremento do nº de vivendas.

Alegación nº 2789. A comisión por unanimidade propón estimar incluíndo en terreo en NR conforme á delimitación proposta.

CENTEAS

Alegación nº 2356. A comisión por unanimidade propón estimar, incorporando ao NR máis superficie de parcela, sen implicar incremento do nº de vivendas.

Alegación nº 3611 e 3613. A comisión por unanimidade propón desestimar por non axustarse aos criterios de clasificación e delimitación do solo de núcleo rural.

CHAMUSQUEIRA

Alegación nº 3932. A comisión por unanimidade propón estimar parcialmente delimitando dentro do NR unha parte da parcela polo sur-leste lindante coa vía pública.

PEDRA DO SAL

Alegación nº 4125, 4752. A comisión por unanimidade propón a desestimación e consideralas de rango 4, por non axustarse aos criterios de clasificación e delimitación do solo de núcleo rural e tendo en conta que a lexislación de costas non contempla a edificación en parcelas vacantes aínda que se reduza a liña de servidume de protección.

Alegación nº 3616. A comisión por unanimidade propón estimar parcialmente deixando libre a liña de servidume de protección de costas.

Alegación nº 3714. A comisión por unanimidade propón estimar a alegación no senso de homoxeneizar en Pedra do Sal a superficie de parcela mínima de 500 m², e deixando a parcela mínima de 1000 m² na zona do Pinar, por tratarse de zona de menor intensidade e consolidación edificatoria.

Alegación nº 3822. Pendente de estudar con maior detalle.

Alegación nº 4455. A comisión por unanimidade propón a desestimación porque non se corresponde coas características de solo urbano consolidado.

Alegación nº 3337. A comisión por unanimidade propón desestimar a alegación porque non considerar xustificada a diminución do ancho viario que solicita o alegante.

XUNTA DE GALICIA
Conselleiría de Medio Ambiente, Ordenación do Territorio
e Infraestruturas
de data - 4 FEB. 2016
A xefa do servizo de Planificación Urbanística III
Lucía Linares Yáñez

APROBADO PROVISIONALMENTE
POLO PLENO
En sesión de data,
10 NOV. 2015
O SECRETARIO

Alegación nº 3554 e 3224. Son dúas alegacións sobre a mesma parcela. A comisión por unanimidade propón estimar a alegación eliminando o vial tratarse dun camiño interior de fincas privadas.

*.- Sobre varias alegacións situadas na zona de As Saíñas, cerca do restaurante do mesmo nome, a comisión propón deixar pendente para estudar con máis detalle o conxunto das alegacións desta zona.

Alegación nº 1526. Pendente de estudar corrección de plano con servizos.

Alegación nº 2317. A comisión por unanimidade propón estimar aportando os datos referentes a este camiño que haxa no inventario.

Alegación nº 2592. A comisión por unanimidade propón a estimación igualando o fondo edificable das parcelas lindantes ao sur.

Alegación nº 4043. A comisión por unanimidade propón desestimar por non axustarse aos criterios de clasificación e delimitación do solo de núcleo rural.

Alegación nº 3815. A comisión por unanimidade propón desestimar a ampliación de parcela en NR por non axustarse aos criterios de clasificación e delimitación do solo de núcleo rural.

Alegación nº 3835. A comisión por unanimidade propón a desestimación por lindar coa zona de DPMT e por non axustarse aos criterios de clasificación e delimitación do solo de núcleo rural.

Alegación nº 2595. Afecta á zona de DPMT. A comisión por unanimidade propón a desestimación por non axustarse aos criterios de clasificación e delimitación do solo de núcleo rural.

Alegación nº 2210. A comisión por unanimidade propón desestimar non é función do planeamento modificar os datos cartográficos.

Alegación nº 3700. A comisión por unanimidade propón a desestimación por non corresponder ao planeamento alterar a cartografía. Non obstante, proponse que a aprobación provisional se faga sobre a cartografía ou planimetría máis recente.

Alegación nº 4063 e 4061. A comisión por unanimidade propón a desestimación por estar situada dentro da rede natura e afectadas pola servidume de costas.

Alegación nº 4144. O alegante propón que se delimite un ámbito de plan especial de dotacións en solo rústico. A comisión por unanimidade propón desestimar porque os PED e o establecemento de equipamentos públicos ou privados (Art. 33.2.g da LOUGA) non están previstos en solos rústicos de protección de costas nin nos de protección de espazos naturais.

Alegación nº 4910. Afecta a un grupo de parcelas. O alegante solicita a clasificación como solo urbanizable de terreos clasificados como rústicos de protección de espazos naturais. A comisión por unanimidade propón a desestimación da alegación porque o ámbito no que inclúen os terreos alegados está dentro do LIC Costa da Morte da Rede Natura 2000 e correspóndelle a clasificación como solo rústico de espazos naturais.

SAMBADE

Alegación nº 2720, 2721, 3781, 4181, 4000, 3629, 3630, 3669,3781. A comisión por unanimidade propón estimar parcialmente delimitando unha banda de terreo ao longo do vial oeste, dentro do NR, onde se inclúan tamén as vivendas existentes.

Alegación nº 3632. Afecta a varias parcelas. A comisión por unanimidade propón desestimar por non axustarse aos criterios de clasificación e delimitación do solo de núcleo rural.

Alegación nº 4913. A comisión por unanimidade propón desestimar cambios no trazado do vial.

XUNTA DE GALICIA
Aprobado definitivamente por Orde da Conselleira
de Medio Ambiente e Ordenación do Territorio
de data - 4 FEB. 2016
A xefa do servizo de Planificación
Urbanística III
Lucia Linares Yáñez

Alegación nº 2593. A comisión por unanimidade propón estimar parcialmente ampliando o solo de NR a carón da vivenda.

¿*? Alegación nº 4614 e 4603. A comisión por unanimidade propón estimar recollendo vivenda con licenza recente, sempre que este en fase de construcción e comprobar en cartografía recente

Alegación nº 2874. A comisión por unanimidade propón estimar parcialmente, regularizando conforme ao criterio de delimitación nas parcelas próximas, recollendo parte da parcela a carón do NR.

Alegación nº 2630. A comisión por unanimidade propón estimar no senso de suprimir o vial

Alegación nº 4605. A comisión por unanimidade propón estimar no senso de incorporar parcela ao NR.

Alegación nº 3288. A comisión por unanimidade propón desestimar por non axustarse aos criterios de clasificación e delimitación do solo de núcleo rural.

O IGREXARIO.

Alegación nº 4641. Pendente de consultar datos do inventario antes de eliminar viario.

Alegación nº 3187. Pendente de estudar con máis detalle polo equipo redactor esta alegación e tamén posibles alternativas viarias nesta zona.

Alegación nº 3186. A comisión por unanimidade propón estimar ampliando o NR.

Alegación nº 3308. A comisión por unanimidade propón desestimar a petición de suprimir o equipamento sinalado e trasladalo a outro lado, porque o equipamento debe estar cerca do cemiterio onde está previsto.

Alegación nº 3185. A comisión por unanimidade propón estimar parcialmente, incluíndo a parte oeste da parcela lindante coa vía pública e que xa está nas NSM.

Alegación nº 3188. A comisión por unanimidade propón desestimar por considerar que o trazado viario que se indica na alegación ten carácter estrutúrante.

Chegados a este punto, a comisión por unanimidade acorda seguir estudando as alegacións na próxima reunión que se convoque.

3.- Rogos e preguntas.

Non se formularon

Sendo as doce horas e corenta e cinco minutos (12:45 h.) a presidencia levanta a sesión da que se estende a presente acta, da que eu como Secretario dou fe.

CONCELLO DE CARBALLO * SECRETARIA *

APROBADO PROVISIONALMENTE POLO PLENO
En sesión de data,
18 NOV 2015
O SECRETARIO

CONCELLO DE CARBALLO

XUNTA DE GALICIA
Aprobado definitivamente por Orde da Conselleira de Medio Ambiente e Ordenación do Territorio
de data - 4 FEB. 2016
A xefa do servizo de Planificación Urbanística III
Lucía Linares Yáñez

APROBADO PROVISIONALMENTE
POLO PLENO
En sesión de data,
18 NOV 2015
O SECRETARIO

ACTA DA COMISIÓN INFORMATIVA DE URBANISMO E MEDIO RURAL (CIUMR)

Na Casa do Concello de Carballo, o día dez de setembro de dous mil trece (10/09/2013), sendo as dezasete horas e dez minutos (17:10 h), debidamente convocados reúnense os membros da Comisión Informativa de Urbanismo e Medio Rural, en primeira convocatoria, baixo a Presidencia do Sr. Alcalde D. Evencio Ferrero Rodríguez, coa asistencia dos seguintes membros:

VOGAIS ASISTENTES

- D. Evencio Ferrero Rodríguez (BNG)
- Dª Milagros Lantes Seara (BNG)
- D. Luís María Lamas Álvarez (BNG)*
- D. Marcos José Trigo Facal (BNG) (Asiste con voz e sen voto)
- D. Alberto Sueiro Rodríguez (PP)
- D. Juan Carlos Castro Pombo (PP)
- D. Manuel Andrade Cristóbal (TEGA)
- D. José Antonio Viña Patiño (PSdG-PSOE)

Asisten polo equipo redactor da revisión do PXOM: Dª. Verónica Cernadas [Fernández Carballada y Asociados SL, mercantil contratista dos traballos de revisión do PXOM (contrato administrativo coa ref. SAT 08/2005)]

Asiste o arquitecto municipal, D. Alfredo Garrote Pazos.

Asiste o técnico xurídico do servizo municipal de urbanismo, D. José Antonio Mallo Varela, que actúa como secretario e da fe do acto.

Declarada aberta a sesión trátanse os seguintes asuntos incluídos na orde do día:

1.- Acta da sesión anterior do 28/08/2013. Aprobación.

A comisión por unanimidade dos asistentes aproba a acta da sesión celebrada o 28 de agosto de 2013.

2 .- Plan Xeral de Ordenación Municipal do Concello de Carballo (PXOM). Estudo das alegacións.

Continuase co estudo das alegacións seguindo a mesma forma de actuación das sesións anteriores utilizando un proxector por parte do equipo redactor para expoñer a situación das parcelas obxecto de alegacións e sucedéndose a continuación as intervencións dos asistentes.

PARROQUIA DE NOICELA.

XENARDE

Alegación nº 4715. A comisión por unanimidade propón a estimación parcial, ampliando a clasificación de NR nunha parte da parcela polo oeste seguindo a liña de delimitación para regularizar o fondo edificable.

Alegación nº 4475. A comisión por unanimidade propón a estimación parcial, ampliando a clasificación do NR pola parte norte e leste da parcela lindando co camiño.

Alegación nº 4710, 4701, 4703. A comisión por unanimidade propón desestimar por non axustarse aos criterios de clasificación e delimitación do solo de núcleo rural.

XUNTA DE GALICIA
Aprobado definitivamente por Orde da Conselleira de Medio Ambiente e Ordenación do Territorio
de data - 4 FEB. 2016
A xefa do servizo de Planificación Urbanística III

APROBADO PROVISIONALMENTE
POLO PLENO
En sesión de data,
18 NOV 2015
O SECRETARIO
CONCELLO DE CARBALLO

INFANTAS

Alegación nº 4668. A comisión por unanimidade propón estimar no senso de suprimir o trazado dun vial que é un acceso interior privado da propia parcela.

Alegación nº 4621. A comisión por unanimidade propón estimar a alegación.

Alegación nº 1778. Afecta a 2 parcelas. A comisión por unanimidade propón estimar previa comprobación do grao de consolidación

Alegación nº 4430 e 4008. A comisión por unanimidade propón estimar parcialmente ampliando un pouco o NR polo sur.

IMENDE

Alegación nº 2644 e 3796. A parcela da alegación 2644 ten unha licenza. A alegación 3796 afecta a dúas parcelas (unha máis ao leste de cor laranxa no plano de alegacións e outra máis ao oeste de cor vermello). Unha parcela situada entre a 3197 e a 3796 de cor laranxa tamén ten concedida unha licenza para edificar. A comisión por unanimidade propón estimar a alegación 2644 e parcialmente a 3796 no que afecta á parcela de cor laranxa, delimitando unha parte edificable dentro do núcleo na zona próxima ao camiño, cunha liña que regularice os fondos incluíndo as parcelas lindantes.

Alegación nº 2934, 3662, 3376, 3396, 3110 e 3796 (parcela de cor vermello). A comisión por unanimidade propón desestimar por non axustarse aos criterios de clasificación e delimitación do solo de núcleo rural.

Alegación nº 2645, 2644, 3796, 3197 e 3111. A comisión por unanimidade propón a estimación parcial destas alegacións no senso de delimitar unha zona como NR que recolla as parcelas con número de alegación 2645, 2644, 3796 (parte), 3197 (parte) e 3111.

Alegación nº 4229 e 4057. A comisión por unanimidade propón desestimar por non axustarse aos criterios de clasificación e delimitación do solo de núcleo rural.

Alegación nº 3109 e 4575. A comisión por unanimidade propón estimar, delimitando unha zona como NR incluíndo as parcelas das alegacións 4575 e 3109 a carón do vial.

Alegación nº 3852. Esta alegación está presentada por un grupo de propietarios con varias parcelas lindantes afectadas. O arquitecto propón estudar esta zona de forma máis detallada e conxunta co núcleo de Pedra do Sal. Queda pendente de maior estudo.

Alegación nº 4630. A comisión por unanimidade propón a estimación parcial, delimitando unha parte da parcela como NR.

CASADELAS.

.- Sr. Andrade intervén manifestando que para este lugar tiña feito unha proposta de aliñación no vial que vai a igrexa para facilitar o aparcadoiro de vehículos aos lados do camiño.

Intervén tamén o Sr. Alcalde e a Sra. Lantes dicindo que xa está prevista unha zona próxima para equipamento público para facilitar o aparcadoiro dos vehículos.

A comisión por unanimidade acordar deixar pendente de estudo esta cuestión e que polo equipo redactor se estudie a aliñación e a zona de equipamento deste lugar.

Alegación nº 4577, 4624, 3645. A comisión por unanimidade propón desestimar por non axustarse aos criterios de clasificación e delimitación do solo de núcleo rural.

Alegación nº 3572 e 3569. A comisión por unanimidade propón estimar a alegación, regularizando os fondos seguindo a delimitación polo noroeste que afecta ás dúas parcelas.

XUNTA DE GALICIA
Aprobado definitivamente por Orde da Conselleira de Medio Ambiente e Ordenación do Territorio
de data - 4 FEB. 2016
A xefa do servizo de Planificación Urbanística III
Lucía Linares Yáñez

APROBADO PROVISIONALMENTE
POLO PLENO
En sesión de data,
18 NOV 2015
O SECRETARIO

ALGARA.

Alegación nº 4450 e 3939. Pendente de estudar grao de consolidación.

Alegación nº 2979. A comisión por unanimidade propón a estimación parcial ampliando o fondo seguindo a delimitación desde o norte.

Alegación nº 3614. Pendente de estudar a aliñación posterior polo equipo redactor.

RAPADOIRO.

Alegación nº 3544. A comisión por unanimidade propón desestimar por non axustarse aos criterios de clasificación e delimitación do solo de núcleo rural.

Alegación nº 4320. A comisión por unanimidade propón desestimar a ampliación de fondo e deixar pendente de estudar a aliñación sobre o hórreo.

Alegación nº 3409. A comisión por unanimidade propón desestimar a ampliación solicitada por non axustarse aos criterios de clasificación e delimitación do solo de núcleo rural.

Alegación nº 3407. A comisión por unanimidade propón estimar parcialmente recollendo parte da parcela que estaba nas NSM.

A PEREIRA.

Alegación nº 4317. Pendente de estudar polo equipo redactor (modificación de liña de protección arquitectónica e eliminar bifurcación do rego).

PARROQUIA DE OZA.

ENCRUCILLADAS.

Alegación nº 4427. Afecta a varias parcelas. No debate dise que as parcelas que lindan coa estrada son herbais e non teñen servizos pola estrada. A comisión por unanimidade propón desestimar a alegación respecto das 3 parcelas lindantes coa estrada e estimar parcialmente respecto da parcela que está edificada regularizando o fondo coas lindantes polo sur (alegación 3961)

Alegación nº 3887. A comisión por unanimidade propón desestimar por non axustarse aos criterios de clasificación e delimitación do solo de núcleo rural.

Alegación nº 4586. A comisión por unanimidade propón desestimar por non axustarse aos criterios de clasificación e delimitación do solo de núcleo rural.

Alegación nº 3961. A comisión por unanimidade propón estimar delimitando solo de NR desde parte da 4427 e da 3961 ata o camiño que pasa polo sur.

Alegación nº 3317. A comisión por unanimidade propón desestimar e recoller como vial o acceso á escola.

Alegación nº 4175. A comisión por unanimidade propón estimar a alegación.

VILAR DO CARBALLO

Alegación nº 1025. A comisión por unanimidade propón desestimar por non axustarse aos criterios de clasificación e delimitación do solo de núcleo rural.

Alegación nº 2370. A comisión por unanimidade propón estimar no senso de ampliar un pouco o fondo edificable.

Alegación nº 1601. Esta alegación proposta a súa estimación noutra reunión.

XUNTA DE GALICIA
Aprobado definitivamente por Orde da Conselleira
de data - 4 FEB. 2016
A xefa do servizo de Planificación Urbanística III
Lucía Linares Yáñez

APROBADO PROVISIONALMENTE
POLO PLENO
En sesión de data
18 NOV 2015
O SECRETARIO
CONCELLO DE CARBALLO

Alegación nº 4709. A comisión por unanimidade propón desestimar a incorporación que solicita por non axustarse aos criterios de clasificación e delimitación do solo de núcleo rural.

OUTEIRO

Alegación nº 4591. Afecta a varias parcelas. Pide eliminar trazado de viario de S.X. previsto no plan onde existe unha explotación agropecuaria. A comisión por unanimidade propón desestimar a eliminación do vial de S.X. e que se analice con máis detalle o trazado deste sistema xeral viario polo equipo redactor.

Alegación nº 4393. A comisión por unanimidade propón estimar incorporando parte da parcela en NR.

Alegación nº 3783, 4670 e 3890. Estudar xunto cos novos asentamentos para o lugar de As Aveas.

Alegacións nº 1932, 3353 e 2996. A comisión por unanimidade propón desestimar estas alegacións por non axustarse aos criterios de ordenación do núcleo rural.

Alegacións nº 4423 e 3977. A comisión por unanimidade propón a desestimación por non axustarse aos criterios de clasificación e delimitación do solo de núcleo rural.

A BRAÑA

Alegación nº 2109. A comisión por unanimidade propón desestimar por non axustarse aos criterios de clasificación e delimitación do solo de núcleo rural.

A IGREXA

Alegación nº 4421. A comisión por unanimidade propón desestimar a exclusión da zona de equipamento por considerala necesaria para o cemiterio e resultar axustada á ordenación do núcleo.

O RODO

(18:45, ausentase da sesión D. Alberto Sueiro)

Alegación nº 3994. A comisión por unanimidade propón desestimar por non axustarse aos criterios de clasificación e delimitación do solo de núcleo rural.

Alegación nº 4017. A comisión por unanimidade propón desestimar por non axustarse aos criterios de clasificación e delimitación do solo de núcleo rural.

Alegación nº 4346. A comisión por unanimidade propón estimar no senso ampliar o núcleo incluíndo unha zona de NR na parte sur-leste a carón do viario existente, incluíndoa no NR de Serantes do Medio. Por outra parte a comisión por unanimidade propón desestimar a petición de eliminar o vial, propoñendo que se manteña o seu trazado.

Alegación nº 4594. Afecta a dúas parcelas, solicitan a inclusión no NR e a supresión de vial de S.X. A comisión por unanimidade propón a desestimación por estar afectadas polo novo trazado do novo vial.

SERANTES DO MEDIO

Alegación nº 4137. A comisión por unanimidade propón desestimar a ampliación solicitada.

Alegación nº 4138. A comisión por unanimidade propón estimar no senso de incluír no NR parte da zona non afectada pola traza do novo vial.

XUNTA DE GALICIA
Aprobado definitivamente por Orde da Conselleira de Medio Ambiente e Ordenación do Territorio
de data - 4 FEB. 2016
A xefa do servizo de Planificación Urbanística III
Lucía Linares Yáñez

APROBADO PROVISIONALMENTE
POLO PLENO
En sesión de data,
19 NOV 2015
O SECRETARIO
CONCELLO DE CARBALLO

Alegación nº 3894. A comisión por unanimidade propón desestimar por non axustarse aos criterios de clasificación e delimitación do solo de núcleo rural.

OZA VELLA DE ABAIXO

Alegación nº 4013. A comisión por unanimidade propón estimar en parte incluíndoa no NR segundo está nas NSM

Alegación nº 3617 e 2990. A comisión por unanimidade propón desestimar por non axustarse aos criterios de clasificación e delimitación do solo de núcleo rural.

OZA VELLA DE ARRIBA /A COSTA

Alegación nº 2941. A comisión por unanimidade propón estimar en parte regularizando o fondo edificable.

Alegación nº 3166. A comisión por unanimidade propón estimar en parte regularizando o fondo edificable.

VILAR DE UZ

Alegación nº 4672. O alegante solicita desviar un vial de S.X. cara o oeste. A comisión por unanimidade propón que se que estudie polo equipo redactor.

Alegación nº 4476. A comisión por unanimidade propón estimar parcialmente, ampliando a delimitación do NR nunha parte a carón do vial.

Alegación nº 4350. A comisión por unanimidade propón estimar en parte ampliando o fondo edificable.

Alegación nº 4474. A comisión por unanimidade propón estimar en parte no senso de ampliar a superficie dentro do N.R. e desestimar a o cambio de cualificación a NR histórico-tradicional.

Alegación nº 4470. A comisión por unanimidade propón desestimar.

PARROQUIA DE RAZO

VILAR DE CIDRE

Alegación nº 3635. Esta alegación non está sinalada no plano de alegacións. Ten unha parte nas NSM. A comisión por unanimidade propón a súa estimación parcial.

Alegación nº 3524. A comisión por unanimidade propón estimar parcialmente ampliando o NR incluíndo unha parte da parcela.

Alegación nº 4582. A comisión por unanimidade propón estimar parcialmente.

Alegación nº 4708. A comisión por unanimidade propón estimar a alegación.

Alegación nº 4099. A comisión por unanimidade propón estimar incluíndo no NR unha zona da parcela onde está a vivenda.

SANTA MARIÑA

Alegación nº 4599. A comisión por unanimidade propón desestimar por non axustarse aos criterios de clasificación e delimitación do solo de núcleo rural.

NETOMA

Alegación nº 3201. A comisión por unanimidade propón estimar parcialmente a alegación.

XUNTA DE GALICIA
Aprobado definitivamente por Orde da Conselleira
de Medio Ambiente e Ordenación do Territorio
de data - 4 FEB. 2016
A xefa do servizo de Planificación
Urbanística III
Lucía Linares Yáñez

Alegación nº 3935. Non está marcada no plano. Esta na mesma parcela que a nº 3201. A comisión por unanimidade propón a estimación.

Alegación nº 3145. Afecta a parte da alegación 3201. A comisión por unanimidade propón estimar parcialmente incluíndo a zona situada ao suroeste lindeira co vial e coa delimitación do NR.

Alegación nº 2744. A comisión por unanimidade propón desestimar por non axustarse aos criterios de clasificación e delimitación do solo de núcleo rural.

Alegación nº 3601. A comisión por unanimidade propón estimar parcialmente e propoñer que o trazado do vial previsto non afecte á vivenda existente.

Alegación nº 4598, 4597 e 3201. A comisión por unanimidade propón estimar parcialmente. Delimitando unha zona a carón do camiño dentro do NR.

Alegación nº 4628. Linda co núcleo e co camiño. Pendente de estudar.

Alegación nº 2794 e 3183. A comisión por unanimidade propón desestimar por non axustarse aos criterios de clasificación e delimitación do solo de núcleo rural.

Alegación nº 3794. Pendente de estudiar polos técnicos do equipo redactor.

Alegación nº 4193. A comisión por unanimidade propón estimar parcialmente, regularizando con máis fondo.

Alegación nº 4296. Pendente. Refírese a aliñacións. Estudar polos técnicos do equipo redactor.

PARDIÑAS

Alegación nº 4141. Está afectada pola protección de augas. A comisión por unanimidade propón desestimar a alegación por non axustarse aos criterios de clasificación e delimitación do solo de núcleo rural.

Alegación nº 4023. A comisión por unanimidade propón estimar en parte.

Chegados a este punto, a comisión por unanimidade acorda seguir estudando as alegacións na próxima reunión que se convoque.

3.- Rogos e preguntas.

Non se formularon

Sendo as dezanove horas e trinta minutos (19:30 h.) a presidencia levanta a sesión da que se estende a presente acta, da que eu como Secretario dou fe.

CONCELLO DE CARBALLO
SECRETARIA

APROBADO PROVISIONALMENTE
POLO PLENO
En sesión de data,
18 NOV 2015
O SECRETARIO

CONCELLO DE CARBALLO

XUNTA DE GALICIA
Aprobado definitivamente por Orde da Conselleira de Medio Ambiente e Ordenación do Territorio
de data - 4 FEB. 2016
A xefa do servizo de Planificación Urbanística III
Lucía Linares Yáñez

APROBADO PROVISIONALMENTE
POLO PLENO
En sesión de data,
18 NOV 2015
O SECRETARIO

ACTA DA COMISIÓN INFORMATIVA DE URBANISMO E MEDIO RURAL (CIUMR)

Na Casa do Concello de Carballo, o día doce de setembro de dous mil trece (12/09/2013), sendo as dezasete horas e dez minutos (17:10 h), debidamente convocados reúnense os membros da Comisión Informativa de Urbanismo e Medio Rural, en primeira convocatoria, baixo a Presidencia do Sr. Alcalde D. Evencio Ferrero Rodríguez, coa asistencia dos seguintes membros:

VOGAIS ASISTENTES

- D. Evencio Ferrero Rodríguez (BNG)
- Dª Milagros Lantes Seara (BNG)
- D. Luís María Lamas Álvarez (BNG)
- D. Marcos José Trigo Facal (BNG) (Asiste con voz e sen voto)
- D. Juan Carlos Castro Pombo (PP)
- D. Manuel Andrade Cristóbal (TEGA)
- D. José Antonio Viña Patiño (PSdG-PSOE)

Asisten polo equipo redactor da revisión do PXOM: Dª. Verónica Cernadas [Fernández Carballada y Asociados SL, mercantil contratista dos traballos de revisión do PXOM (contrato administrativo coa ref. SAT 08/2005)]

Asiste o arquitecto municipal, D. Alfredo Garrote Pazos.

Asiste o técnico xurídico do servizo municipal de urbanismo, D. José Antonio Mallo Varela, que actúa como secretario e da fe do acto.

Declarada aberta a sesión trátanse os seguintes asuntos incluídos na orde do día:

1.- Acta de sesión anterior. Aprobación.

Entregouse a acta do día 3/9/2013 con pouca antelación a celebración desta sesión e queda pendente a súa aprobación para outra reunión.

2 .- Plan Xeral de Ordenación Municipal do Concello de Carballo (PXOM). Estudo das alegacións.

Continuase co estudo das alegacións seguindo a mesma forma de actuación das sesións anteriores utilizando un proxector por parte do equipo redactor para expoñer a situación das parcelas obxecto de alegacións e sucedéndose a continuación as intervencións dos asistentes.

Trátanse primeiramente as alegacións que quedaron pendentes de estudar con mais detalle en sesións anteriores, facendo o arquitecto municipal Sr. Garrote unha breve exposición dos detalles de cada unha para dar inicio ao debate.

.- Alegacións pendente de maior estudo do día 3/9/2013.

CARBALLO. A BREA.

Alegación nº 878 e 4119. Respecto da eliminación do vial. A comisión por unanimidade propón desestimar porque o camiño existe e está no inventario.

Alegación nº 3837. Solicitan incluír o ámbito do plan especial que está en trámite sobre a instalación de Aspaber. A comisión por unanimidade propón estimar a alegación no senso de concordar coa proposta do plan especial. Tamén se propón que se actualicen no

XUNTA DE GALICIA
Aprobado definitivamente por Orde da Conselleira de Medio Ambiente e Ordenación do Territorio
de data - 4 FEB. 2016
A xefa do servizo de Planificación Urbanística III
Lucía Linares Yáñez

APROBADO PROVISIONALMENTE
POLO PLENO
En sesión de data
18 NOV 2015
O SECRETARIO
CONCELLO DE CARBALLO

plano as características da dotación existente e corrixir erro sobre o trazado da liña eléctrica.

GOIANS. PIÑEIRO.

Alegación nº 3987. Solicitase parte da parcela como solo de núcleo rural. A carón das edificacións hai un rego entubado que vai dar ao rego de Cances. A comisión por unanimidade propón estimar a alegación parcialmente respecto da ampliación do solo de NR na zona onde están as edificacións da parcela que está en rango 1.

.- Alegacións pendente de maior estudo do dia 6/9/2013

NOICELA. PEDRA DO SAL.

Alegación nº 2317. Tratase sobre o recoñecemento dun camiño na zona do Pinar sobre o que houbo un fallo xudicial. O camiño observase na fotografía aérea que se proxecta e parece que se axusta á sentencia. estimase segundo o contido da sentencia.

Alegación nº 1526. A comisión por unanimidade propón estimala e que se revise o grafado do servizos existentes.

Alegación nº 4079 e outras alegacións de parcelas próximas, que constitúen unha proposta colectiva na zona das Saiñas, na proximidade do restaurante deste nome, para ampliar o solo de NR de Pedra do Sal ao dous lados da estrada. Teñen todos os servizos urbanísticos, está urbanizada a zona e varias das parcelas están edificadas desde hai tempo. A comisión por unanimidade propón estimar a alegación se se cumpre o grao de consolidación.

Alegación 3822. Trata de adaptar a ordenanza de aplicación no solo de núcelo rural de Pedra do Sol ás edificacións existentes, a fin de que non queden en situación de fóra de ordenación. A comisión por unanimidade propon a súa desestimación.

IGREXARIO

Alegación nº 4641. Tratase sobre a eliminación dun vial por no existir camiño. A comisión por unanimidade propón estimar a alegación da eliminación do vial porque non existe nin está recollido no inventario.

.- Alegacións pendentes do día 10/09/2013.

ALGARA

Alegación nº 39396, 4450 e 4481. Tratase dunha proposta de novo asentamento rural. Solicitan a ampliación do núcleo rural de Algara cara o suroeste ao outro lado da estrada de acceso á praia de Pedra do Sal. Queda pendente de comprobar grao de consolidación polo equipo redactor.

IMENDE

Alegación nº 3852. Trata sobre ampliación do núcleo de Imende polo Oeste en dirección á Pedra do Sal, cerca do cámping. Afecta a un grupo de parcelas que están edificadas. A comisión por unanimidade propón estimar a alegación someténdoa a revisión polo equipo redactor.

Alegación nº 4906. Esta alegación refírese a mesma zona anterior, aínda que se formula de forma independente, solicitando tamén a ampliación no NR. A comisión por unanimidade propón estimar a alegación a proposta pero sometida a revisión polo equipo redactor.

PARROQUIA DE REBORDELOS.

XUNTA DE GALICIA
Aprobado definitivamente por Orde da Conselleira
de Medio Ambiente e Ordenación do Territorio
de data - 4 FEB. 2016
A xefa do servizo de Planificación
Urbanística II
Lucía Liñares Yáñez

APROBADO PROVISIONALMENTE
POLO PLENO
En sesión de data,
18 NOV 2015
O SECRETARIO

REBORDELOS.

Alegacións números 3232,2832,3408,4033,4283 e 4914 sobre a ampliación e delimitación do solo de NR de Rebordelos.

Sucédense varias intervencións sobre a forma de delimitar o NR e de incluír tamén a zona que está contemplada nas NSM. Polo equipo redactor faise unha indicación sobre a zona arredor da edificacións para poder cumprir co grao de consolidación.

Pendente de estudar proposta polo equipo redactor para delimitar o NR de Rebordelos tendo en conta as cuestións alegadas.

O CAMPO.

Alegación nº 3581. A comisión por unanimidade propón a desestimación por non axustarse aos criterios de clasificación e delimitación do solo de núcleo rural.

LEIRA

Alegación nº 2632. Solicitan ampliación de parcela en NR. Pendente de comprobar e estudar con máis detalle a situación da parcela, e ver acceso ou colindancia con vía pública.

PARROQUIA DE RUS.

BARIS.

Alegación nº 4460. A comisión por unanimidade propón a desestimación de ampliar a delimitación do núcleo rural ata o fondo da parcela por considerar que o fondo establecido no pxom é suficiente.

Alegación nº 2615 e 4126. A comisión por unanimidade propón estimar a alegación parcialmente delimitando una banda de NR a carón do camiño.

Alegación nº 3740 e 3741.- A comisión por unanimidade propón a desestimación por non axustarse aos criterios de clasificación e delimitación do solo de núcleo rural

Alegación nº 4445. A comisión por unanimidade propón a desestimación por non axustarse aos criterios de clasificación e delimitación do solo de núcleo rural.

Alegación nº 3457. A comisión por unanimidade propón a desestimación por non axustarse aos criterios de clasificación e delimitación do solo de núcleo rural.

Alegación nº 2060. A comisión por unanimidade propón estimar a alegación e a incorporación ao NR.

PEREIRO.

Alegación nº 4363. A comisión por unanimidade propón a desestimación por non axustarse aos criterios de clasificación e delimitación do solo de núcleo rural

Alegación nº 4673. A comisión por unanimidade propón a desestimación por non axustarse aos criterios de clasificación e delimitación do solo de núcleo rural

Alegación nº 2918. A comisión por unanimidade propón estimar a alegación parcialmente regularizando o fondo edificable.

Alegación nº 2909. A comisión por unanimidade propón estimar a alegación parcialmente e a incorporación parcial da finca en NR.

Alegación nº 4116. A comisión por unanimidade propón a desestimación por non axustarse aos criterios de clasificación e delimitación do solo de núcleo rural

Alegación nº 4096. A comisión por unanimidade propón estimar a alegación ampliando o solo de NR polo oeste.

XUNTA DE GALICIA
Aprobado definitivamente por Orden da Conselleira de Medio Ambiente e Ordenación do Territorio
de data 4 FEB. 2016
A xefa do servizo de Planificación Urbanística III
Lucía Linares Yáñez

APROBADO PROVISIONALMENTE
POLO PLENO
En sesión de data,
18 NOV. 2015
O SECRETARIO
CONCELLO DE CARBALLO

Alegación nº 4359. A comisión por unanimidade propón estimar a alegación ampliando o solo de NR, hasta o camiño de servizo.

Alegación nº 1727. Xa estaba nas NSM. A comisión por unanimidade propón estimar a alegación ampliando solo de NR hasta cerca do regato.

O VAL

Alegación nº 3349. A comisión por unanimidade propón a desestimación por non axustarse aos criterios de clasificación e delimitación do solo de núcleo rural

Alegación nº 2364. A comisión por unanimidade propón a desestimación por non axustarse aos criterios de clasificación e delimitación do solo de núcleo rural

Alegación nº 2965. A comisión por unanimidade propón a desestimación por non axustarse aos criterios de clasificación e delimitación do solo de núcleo rural

Alegación nº 2061. A comisión por unanimidade propón a desestimación por non axustarse aos criterios de clasificación e delimitación do solo de núcleo rural

Alegación nº 2458. A comisión por unanimidade propón a desestimación por non axustarse aos criterios de ordenación de núcleo rural.

Alegación nº 2696. A comisión por unanimidade propón a desestimación por non axustarse aos criterios de clasificación e delimitación do solo de núcleo rural.

CANOSA.

Alegación nº 4748. A comisión por unanimidade propón a desestimación por non axustarse aos criterios de clasificación e delimitación do solo de núcleo rural

Alegación nº 4376. A comisión por unanimidade propón estimar parcialmente parte da parcela igualando pola parte frontal coa delimitación do NR do outro lado da estrada de Ramil.

Alegación nº 4554. A comisión por unanimidade propón desestimar a eliminación do camiño porque non está determinado polo planeamento senón que ven grafado na cartografía de base e non constitúe disposición do plan.

BRAÑA DE ABAIXO.

Alegacións nº 2917, 3222 e 4751. A comisión por unanimidade propón estimar parcialmente no senso de ampliar o fondo edificable destas parcelas pola fronte da estrada vai ao Outón.

Alegación nº 2895 e 3222. Refírese a primeira a un camiño que une a estrada do Outón coa que vai a Ramil, e a segunda a incorporar unha parcela edificable con fronte a este camiño. Pendente de estudar proposta polo equipo redactor.

BRAÑA DE ARRIBA / BRAÑA DE ABAIXO

Alegación nº 2411 e 3842. A comisión por unanimidade propón estimar propoñendo unificar os dous núcleos como BRAÑA.

OUTEIRO

Alegación nº 2409. A comisión por unanimidade propón estimar parcialmente a ampliación de núcleo rural

OUTEIRO (DE ARRIBA)

XUNTA DE GALICIA
Aprobado definitivamente por Orde da Conselleira
de Medio Ambiente e Ordenación do Territorio
de data - 4 FEB. 2016
A xefa do servizo de Planificación
Urbanística III
Lucía Liñares Yáñez

APROBADO PROVISIONALMENTE
POLO PLENO
En sesión de data,
16 NOV 2015
O SECRETARIO

Alegación nº 1265. A comisión por unanimidade propón estimar parcialmente sen unir os núcleos

Alegación nº 4495. A comisión por unanimidade propón a desestimación da ampliación do fondo da parcela en NR, por considerarse suficiente o que consta na documento d PXOM aprobado inicialmente.

LIÑARES

Alegación nº 2413. A comisión por unanimidade propón estimar ampliando o NR ata o camiño.

Alegación nº 3652. A comisión por unanimidade propón estimar parcialmente ampliando o NR a carón da delimitación grafada.

NOGAREDA.

Alegación nº 2050. A comisión por unanimidade propón a desestimación por non axustarse aos criterios de clasificación e delimitación do solo de núcleo rural

Alegación nº 4117. A comisión por unanimidade propón estimar delimitando unha parte da parcela como solo de núcleo rural.

RAMIL

Alegación nº 3420. A comisión por unanimidade propón a desestimación por non axustarse aos criterios de clasificación e delimitación do solo de núcleo rural

Alegación nº 2568. A comisión por unanimidade propón estimar parcialmente ampliando o fondo edificable nunha parte da parcela.

Alegación nº 4048, 4046. A comisión por unanimidade propón a súa estimación

Alegación nº 3985. Esta alegación está entre a 4107 e a 4046. Está dentro das NSM. A comisión por unanimidade propón estimar parcialmente.

Alegación nº 4627. A comisión por unanimidade propón estimar ampliando parcialmente parte da parcela en NR.

Alegación nº 4018. A comisión por unanimidade propón a desestimación por non axustarse aos criterios de clasificación e delimitación do solo de núcleo rural

BOUZANOGUEIRA

Alegación nº 2415. Afecta a dúas parcelas, situadas unha máis ao norte da outra. A comisión por unanimidade propón estimar parcialmente ampliando o solo de NR na zona situada máis o norte, e desestimar respecto da parcela situada ao suroeste

Alegación nº 3968. A comisión por unanimidade propón estimar parcialmente ampliando o NR.

Alegación nº 3965. A comisión por unanimidade propón estimar delimitando unha parte dentro do NR pola zona oeste da parcela, a carón do núcleo.

Alegación nº 3973. A comisión por unanimidade propón a desestimación por non axustarse aos criterios de clasificación e delimitación do solo de núcleo rural.

CALVOS.

Alegación nº 4319. A comisión por unanimidade propón a desestimación por non axustarse aos criterios de clasificación e delimitación do solo de núcleo rural. (está mal grafada no plano)

XUNTA DE GALICIA
Aprobado definitivamente por esta Comisión
de data - 4 FEB. 2016
A xefa do servizo de Planificación
Urbanística III
Lucía Linares Yáñez

Alegación nº 4171. A comisión por unanimidade propón estimar parcialmente a incorporación ao NR.

PADREIRO

Alegación nº 4524. A comisión por unanimidade propón estimar parcialmente, delimitando con fondo similar ás parcelas contiguas.

CAPAROS

Alegación nº 1693. A comisión por unanimidade propón estimar parcialmente ampliando superficie de NR.

Alegación nº 2942. A comisión por unanimidade propón estimar parcialmente ampliando fondo edificable.

ALBORIS

Alegación nº 3519 e 3523. A comisión por unanimidade propón a estimación parcial, incluíndo en NR parte das parcelas 3519 de 3523, con máis fondo edificable.

Alegación nº 4166. A comisión por unanimidade propón a estimación ampliando o fondo edificable polo lado de Alborís.

Chegados a este punto, a comisión por unanimidade acorda seguir estudando as alegacións na próxima reunión que se convoque.

3.- Rogos e preguntas.

Non se formularon

Sendo as dezanove horas e trinta minutos (19:30 h.) a presidencia levanta a sesión da que se estende a presente acta, da que eu como Secretario dou fe.

CONCELLO DE CARBALLO * SECRETARIA *

APROBADO PROVISIONALMENTE POLO PLENO
En sesión de data,
18 NOV 2015
O SECRETARIO

CONCELLO DE CARBALLO

XUNTA DE GALICIA
Aprobado definitivamente por Orde da Conselleira de Medio Ambiente e Ordenación do Territorio
de data - 4 FEB. 2016
A xefa do servizo de Planificación Urbanística III
Lucía Linares Yáñez

XUNTA DE GALICIA - CONSELLERÍA DE MEDIO AMBIENTE E ORDENACIÓN DO TERRITORIO - SECRETARÍA XERAL DE ORDENACIÓN DO TERRITORIO E PAISAXE

APROBADO PROVISIONALMENTE
POLO PLENO
En sesión de data,
18 NOV 2015
O SECRETARIO

ACTA DA COMISIÓN INFORMATIVA DE URBANISMO E MEDIO RURAL (CIUMR)

Na Casa do Concello de Carballo, o día dezaseis de setembro de dous mil trece (16/09/2013), sendo as dezasete horas e dez minutos (17:10 h), debidamente convocados reúnense os membros da Comisión Informativa de Urbanismo e Medio Rural, en primeira convocatoria, baixo a Presidencia do Sr. Alcalde D. Evencio Ferrero Rodríguez, coa asistencia dos seguintes membros:

VOGAIS ASISTENTES

- D. Evencio Ferrero Rodríguez (BNG)
- Dª Milagros Lantes Seara (BNG)
- D. Luís María Lamas Álvarez (BNG)
- D. Marcos José Trigo Facal (BNG) (Asiste con voz e sen voto)
- D. Alberto Sueiro Rodríguez (PP)
- D. Juan Carlos Castro Pombo (PP)
- D. Manuel Andrade Cristóbal (TEGA)
- D. José Antonio Viña Patiño (PSdG-PSOE)

Asisten polo equipo redactor da revisión do PXOM: Dª. Verónica Cernadas [Fernández Carballada y Asociados SL, mercantil contratista dos traballos de revisión do PXOM (contrato administrativo coa ref. SAT 08/2005)]

Asiste o arquitecto municipal, D. Alfredo Garrote Pazos.

Asiste o técnico xurídico do servizo municipal de urbanismo, D. José Antonio Mallo Varela, que actúa como secretario e da fe do acto.

Declarada aberta a sesión trátanse os seguintes asuntos incluídos na orde do día:

1.- Acta de sesión anterior. Aprobación.

A comisión por unanimidade dos asistentes aproba a acta da sesión celebrada o 3 de setembro de 2013.

2 .- Plan Xeral de Ordenación Municipal do Concello de Carballo (PXOM). Estudo das alegacións.

Continuase co estudo das alegacións seguindo a mesma forma de actuación das sesións anteriores utilizando un proxector por parte do equipo redactor para expoñer a situación das parcelas obxecto de alegacións e sucedéndose a continuación as intervencións dos asistentes.

Trátanse primeiramente as alegacións que quedaron pendentes de estudar con mais detalle en sesións anteriores, facendo o equipo redactor e o arquitecto municipal unha breve exposición para iniciar o debates sobre as mesmas.

REBORDELOS.

Presentáronse varias alegacións que teñen como elemento común principal a delimitación do núcleo de Rebordelos. O equipo redactor expón unha proposta sobre a delimitación do NR que, en síntese, pola zona norte ampliase recollendo varias vivendas. Na zona central do núcleo, ampliase polo oeste (cerca do cruceiro) a ambos lados dun camiño que dirixe ao oeste pola agra. Na parte sur do núcleo ampliase tamén a delimitación tratando de recoller varias parcelas edificadas.

A xefa do servizo de Planificación Urbanística III
Lucía Linares Yáñez

APROBADO PROVISIONALMENTE
POLO PLENO
En sesión de data,
18 NOV 2015
O SECRETARIO

A comisión por unanimidade propón estimar a proposta do equipo redactor.

LEIRA. REBORDELOS.

Alegación nº 2632, A parcela afectada presenta un acceso dificultoso, que parece non ter lindeiro con camiño público e situase detrás doutras parcelas sobre un promontorio do terreo destacado visualmente. A comisión por unanimidade propón a desestimación desta alegación por non axustarse aos criterios de clasificación e delimitación do solo de núcleo rural.

PEREIRO.

Alegación nº 2918. A comisión por unanimidade propón estimar parcialmente ampliando o fondo edificable regularizándoo como nas parcelas lindeiras.

PARROQUIA DE SISAMO.

ESPIÑO.

Alegación nº 3234. Alegación retirada pola persoa interesada.

Alegación nº 3385. A comisión por unanimidade propón a súa estimación parcial.

Alegación nº 4249. Estimar regularizando fondo edificable de forma similar ás fincas próximas.

OUTEIRO

Alegación nº 4011. A comisión por unanimidade propón a desestimación por considerar que o fondo incluído na delimitación do solo de núcleo rural é suficiente.

CEIDE

Alegación nº 4288. Refírese a redelimitar o núcleo, aliñación e recoller un camiño. Queda pendente de maior estudo.

BARCIA

Alegación nº 4254. Afecta a varias parcelas nas que solicitan recoller unha franxa de NR a carón do camiño. A comisión por unanimidade propón estimar parcialmente.

Alegación nº 1862. A comisión por unanimidade propón a desestimación por non axustarse aos criterios de clasificación e delimitación do solo de núcleo rural.

XOANE DA ESTRADA

Este lugar está incluído cos planos da parroquia de Sísamo pero pertence á parroquia de Goiáns.

Noutras reunións xa se propuxo estimar incorporar sendas franxas de solo de NR aos lados da estrada que afectan ás alegacións 4479, 4177, 3990, 3988, 3989 e 4462, que se estimarían no senso de resultasen incluídas nesas franxas, e separando os dous núcleos nesta zona.

Alegación nº 4683 e 4462. A comisión por unanimidade propón que se inclúa unha franxa de NR a cada lado da estrada e separando por este punto os dous núcleos.

XUNTA DE GALICIA
Aprobado definitivamente por Orde da Conselleira de Medio Ambiente e Ordenación do Territorio
de data - 4 FEB. 2016
A xefa do servizo de Planificación Urbanística III
Lucía Linares Yáñez

APROBADO PROVISIONALMENTE
POLO PLENO
En sesión de data,
18 NOV 2015
O SECRETARIO

Alegación nº 2972. Afecta a varías parcelas. A comisión por unanimidade propón estimar parcialmente recollendo como NR as dúas parcelas máis ao sur que lindan coa estrada e co camiño do lugar.

Alegación nº 2973. Afecta a dúas parcelas. A comisión por unanimidade propón estimar parcialmente respecto da parcela que linda co camiño.

Alegación nº 4684. A comisión por unanimidade propón a desestimación por non axustarse aos criterios de clasificación e delimitación do solo de núcleo rural.

Alegación nº 1840. Refírese a un camiño de servidume. A comisión por unanimidade propón a desestimación por tratarse dun elemento da cartografía de base que non se determina polo planeamento.

Alegación nº 4121 e 2120. A comisión por unanimidade propón a desestimación por non axustarse aos criterios de clasificación e delimitación do solo de núcleo rural.

Alegación nº 2121. A comisión por unanimidade propón a súa estimación.

Alegación nº 2407. A comisión por unanimidade propón a desestimación por non axustarse aos criterios de clasificación e delimitación do solo de núcleo rural.

Alegacións nº 4923, 4866, 4522,2509,3573 e 2714. Débense estudar conxuntamente, A comisión por unanimidade propón estimar parcialmente regularizando o fondo edificable.

Alegación nº 3269. A comisión por unanimidade propón a desestimación por non axustarse aos criterios de clasificación e delimitación do solo de núcleo rural.

Alegación nº 4771 e 2629. Afectan á aliñación sobre un camiño que vai a unha vivenda. Pendente de maior estudo.

Alegación nº 4922. A comisión por unanimidade propón estimala parcialmente

Alegación nº 4326. Alegación de varios veciños que propoñen unha franxa a carón da estrada ata á chegar case a rotonda. A comisión por unanimidade propón estimar parcialmente no que afecta á parcela que está construída a carón da delimitación do NR.

Alegación nº 2642 e 4499. Tratar conxuntamente coa zona do Sixto.

FIGUEIROA.

Alegación nº 3333 e 3335. A comisión por unanimidade propón a desestimación por non axustarse aos criterios de clasificación e delimitación do solo de núcleo rural.

Alegación nº 3211. A comisión por unanimidade propón estimala parcialmente.

Alegación nº 4477. A comisión por unanimidade propón estimala parcialmente.

Alegación nº 4919. A comisión por unanimidade propón a desestimación por non axustarse aos criterios de clasificación e delimitación do solo de núcleo rural.

Alegación nº 4140. A comisión por unanimidade propón estimar parcialmente respecto do fondo edificable e manter a aliñación do vial.

Alegación nº 4397. Esta alegación está mal debuxada no plano. Pide incorporación de parcela a NR. A comisión por unanimidade propón estimala parcialmente.

Alegación nº 4182. Está mal debuxada tamén. Está situada xunto á 4397. A comisión por unanimidade propón estimala ampliando a superficie da parcela dentro do NR.

VILARES

XUNTA DE GALICIA
Aprobado definitivamente por Orde da Conselleira de Medio Ambiente e Ordenación do Territorio
de data - 4 FEB. 2016
A xefa do servizo de Planificación Urbanística III
Lucía Linares Yáñez

APROBADO PROVISIONALMENTE
POLO PLENO
En sesión de data,
18 NOV 2015
O SECRETARIO

Alegación nº 3169. Xa foi vista e proposta para estimala parcialmente, pero faise constar a necesidade de corrixir un erro: na acta da CIUMR de 23 de xullo de 2013, onde di alegación número 3159 deber dicir alegación número 3169.

Alegación nº 4525. A comisión por unanimidade propón estimala parcialmente regularizando o fondo

Alegacións nº 3903,3534, 3532,3529,3523. A comisión por unanimidade propón estimalas regularizando o fondo edificable dentro do NR.

Alegacións nº 3921, 1863, 3901,2803, 3901. A comisión por unanimidade propón a desestimación por non axustarse aos criterios de clasificación e delimitación do solo de núcleo rural.

Alegación nº 4511, 4005, 3166 e 3922. A comisión por unanimidade propón a estimación.

Alegación nº 3898. A comisión por unanimidade propón estimar parcialmente incorporando a parte nordés da finca a carón do camiño.

PARROQUIA DE SOFAN

PERISCAL DE ABAIXO

Alegación nº 4264. Afecta a dúas parcelas. A comisión por unanimidade propón estimala parcialmente respecto da parcela de rango 1 e desestimar respecto da parcela de rango 2.

Alegación nº 4092. A comisión por unanimidade propón estimar.

Alegación nº 3970.A comisión por unanimidade propón a desestimación por non axustarse aos criterios de clasificación e delimitación do solo de núcleo rural.

PERISCAL DE ARRIBA

Alegación nº 3656. A comisión por unanimidade propón estimar a inclusión de toda a parcela en NR común.

Alegación nº 2777. A comisión por unanimidade propón estimar.

Alegación nº 3765. A comisión por unanimidade propón estimar ampliación hasta a fronte da finca con alegación 2777.

Alegación nº 4705. Pendente de estudar con máis detalle.

CASANOVA

Alegación nº 3228. A comisión por unanimidade propón estimar parcialmente respecto da finca situada ao leste do camiño.

A PRAZA

Alegación nº 3763. A comisión por unanimidade propón estimar parcialmente delimitando unha parte edificable fronte á estrada.

TAPIA.

Alegación nº 1357. A comisión por unanimidade propón a desestimación por non axustarse aos criterios de clasificación e delimitación do solo de núcleo rural.

Alegación nº 3744. A comisión por unanimidade propón estimar parcialmente.

BOUZAS

XUNTA DE GALICIA
Aprobado definitivamente por Orde da Conselleira de Medio Ambiente, Ordenación do Territorio
de data - 4 FEB. 2016
A xefa do servizo de Planificación Urbanística III
Lucía Linares Yáñez

APROBADO PROVISIONALMENTE
POLO PLENO
En sesión de data,
18 NOV 2015
O SECRETARIO

Alegación nº 4542. A comisión por unanimidade propón estimar parcialmente regularizando fondo edificable.

Alegación nº 2468. A comisión por unanimidade propón estimar.

CAMPO DE ARRIBA

Alegación nº 2238. A comisión por unanimidade propón a desestimación por non axustarse aos criterios de clasificación e delimitación do solo de núcleo rural.

Alegación nº 1638. Afecta a tres parcelas. A comisión por unanimidade propón estimar parcialmente respecto das 2 parcelas situadas máis ao sur, a carón da delimitación do NR.

Alegación nº 1640. Pide cambio de ordenanza a NR histórico-tradicional. A comisión por unanimidade propón desestimala ().

Alegación nº 4485. A comisión por unanimidade propón a desestimación por non axustarse aos criterios de clasificación e delimitación do solo de núcleo rural.

Alegación nº 1241. A comisión por unanimidade propón a desestimación por non axustarse aos criterios de clasificación e delimitación do solo de núcleo rural.

Alegación nº 4645. Refírese a aliñacións. Pendente de estudar.

Alegación nº 4155. A comisión por unanimidade propón estimar regularizando fondo.

Alegacións nº 1913,1914,1915. A comisión por unanimidade propón estimalas.

Alegación nº 3063. A comisión por unanimidade propón a desestimación por non axustarse aos criterios de clasificación e delimitación do solo de núcleo rural. .

RAMISCOSA

Alegación nº 2063. A comisión por unanimidade propón a desestimación por non axustarse aos criterios de clasificación e delimitación do solo de núcleo rural.

OUTEIRO

Alegación nº 4266. Está mal situada no plano de alegacións. A comisión por unanimidade propón a desestimación por non axustarse aos criterios de clasificación e delimitación do solo de núcleo rural.

CARRACHA

Alegación nº 4664. A comisión por unanimidade propón a desestimación por non axustarse aos criterios de clasificación e delimitación do solo de núcleo rural.

AS CANELAS

Alegación nº 4871. A comisión por unanimidade propón estimar.

Alegación nº 4869. A comisión por unanimidade propón estimar.

Alegación nº 2321. Está mal situada no plano. A comisión por unanimidade propón estimar.

XUNTA DE GALICIA
Aprobado definitivamente por Orde da Conselleira
de Medio Ambiente e Ordenación do Territorio
de data 4 FEB. 2016
A xefa do servizo de Planificación
Urbanística III
Lucía Liñares Yáñez

CASAS NOVAS

Alegación nº 3858. A comisión por unanimidade propón a estimación parcial igualando o fondo coa finca da alegación 3866.

Alegación nº 3866. A comisión por unanimidade propón a desestimación por non axustarse aos criterios de clasificación e delimitación do solo de núcleo rural.

A comisión propón por unanimidade cortar o núcleo de Casas Novas respecto do núcleo de Tarambollo pola parcela afectada pola liña eléctrica de alta tensión.

TARAMBOLLO

Chegados a este punto, a comisión por unanimidade acorda seguir estudando as alegacións na próxima reunión que se convoque.

3.- Rogos e preguntas.

Non se formularon

Sendo as dezanove horas e vinte e cinco minutos (19:25 h.) a presidencia levanta a sesión da que se estende a presente acta, da que eu como Secretario dou fe.

CONCELLO DE CARBALLO
SECRETARÍA

APROBADO PROVISIONALMENTE
POLO PLENO
En sesión de data,
18 NOV 2015
O SECRETARIO

XUNTA DE GALICIA
Aprobado definitivamente por Orde da Conselleira
de Medio Ambiente e Ordenación do Territorio
de data - 4 FEB. 2016
A xefa do servizo de Planificación
Urbanística III
Lucía Linares Yáñez

APROBADO PROVISIONALMENTE
POLO PLENO
En sesión de data,
18 NOV 2015
O SECRETARIO

ACTA DA COMISIÓN INFORMATIVA DE URBANISMO E MEDIO RURAL (CIUMR)

Na Casa do Concello de Carballo, o día dezaoito de setembro de dous mil trece (18/09/2013), sendo as dezasete horas e quince minutos (17:15 h), debidamente convocados reúnense os membros da Comisión Informativa de Urbanismo e Medio Rural, en primeira convocatoria, baixo a Presidencia do Sr. Alcalde D. Evencio Ferrero Rodríguez, coa asistencia dos seguintes membros:

VOGAIS ASISTENTES

- D. Evencio Ferrero Rodríguez (BNG)
- Dª Milagros Lantes Seara (BNG)
- D. Luís María Lamas Álvarez (BNG)
- D. Marcos José Trigo Facal (BNG) (Asiste con voz e sen voto)
- D. Alberto Sueiro Rodríguez (PP)
- D. Juan Carlos Castro Pombo (PP)
- D. Manuel Andrade Cristóbal (TEGA)
- D. José Antonio Viña Patiño (PSdG-PSOE)

Asisten polo equipo redactor da revisión do PXOM: Dª. Verónica Cernadas [Fernández Carballada y Asociados SL, mercantil contratista dos traballos de revisión do PXOM (contrato administrativo coa ref. SAT 08/2005)]

Asiste o arquitecto municipal, D. Alfredo Garrote Pazos.

Asiste o técnico xurídico do servizo municipal de urbanismo, D. José Antonio Mallo Varela, que actúa como secretario e da fe do acto.

Declarada aberta a sesión trátanse os seguintes asuntos incluídos na orde do día:

1.- Acta de sesión anterior. Aprobación.

Queda pendente de tratar este asunto ata dispor das actas.

2 .- Plan Xeral de Ordenación Municipal do Concello de Carballo (PXOM). Estudo das alegacións.

Continuase co estudo das alegacións seguindo a mesma forma de actuación das sesións anteriores utilizando un proxector por parte do equipo redactor para expoñer a situación das parcelas obxecto de alegacións e sucedéndose a continuación as intervencións dos asistentes.

Trátanse primeiramente as alegacións que quedaron pendentes de estudar con mais detalle en sesións anteriores, facendo equipo redactor e o arquitecto municipal unha breve exposición para iniciar o debates sobre as mesmas.

OZA.

Alegación nº 4672. Trata sobre o trazado dun vial para modifícalo a fin de afectar menos a explotación do alegante. A comisión por unanimidade acorda que se estude este trazado polo equipo redactor.

XUNTA DE GALICIA
Aprobado definitivamente por Orde da Conselleira de Medio Ambiente e Ordenación do Territorio
de data 1 FEB. 2016
A xefa do servizo de Planificación Urbanística III
Lucía Linares Yáñez

OZA. OUTEIRO.

Alegación nº 4591. Trata tamén so trazado dun vial e da súa modificación para afectar en menor medida a explotación do alegante. A comisión por unanimidade

APROBADO PROVISIONALMENTE
POLO PLENO
En sesión de data,
18 NOV 2015
O SECRETARIO

acorda que as alegacións referidas a viais estruturantes sexan estudadas de forma conxunta polo equipo redactor a fin de contemplar os posibles efectos das alegacións no en toda a lonxitude viaria.

RODO

O arquitecto municipal fai unha suxerencia respecto a eliminación dun vial previsto no documento de aprobación inicial debido a que existen unha resolución da alcaldía de 26/06/2013 que exclúe do inventario un tramo de camiño debuxado no plano do PXOM. A comisión por unanimidade propón a eliminación do vial indicado polo arquitecto municipal.

NETOMA.

Alegación nº 4628. Trata sobre o trazado dun camiño inexistente e da incorporación de solo ao NR. A comisión por unanimidade propón a eliminación do camiño inexistente e recoller unha parte da parcela dentro do NR a carón do camiño que atravesa o lugar.

SISAMO. CEIDE.

Alegación nº 4288. Logo de ver esta alegación con máis detalle, a comisión por unanimidade propón a súa estimación parcial, reducindo a delimitación na parte sur do lugar e ampliando o NR sobre a parcela indicada. Respecto do camiño a recoller e da aliñación proponse a súa desestimación por non axustarse aos criterios de clasificación e delimitación do solo de núcleo rural.

SISAMO. BARCIA

Alegación nº 4254. Logo de ver con máis detalle esta alegación, a comisión por unanimidade propón a súa estimación sempre que cumpra con grao de consolidación.

SISAMO. XOANE DA ESTRADA-

Alegación nº 4771. Trata de suprimir a aliñación dun camiño lindante polo norte da finca. (Foi presentada fóra de prazo). Logo de ver con máis detalle esta alegación a comisión por unanimidade propón a súa desestimación parar manter o criterio xeral que se segue nos NR respecto das aliñacións e dos viais de similares características.

Alegación nº 2629. Logo de ver con máis detalle esta alegación a comisión por unanimidade propón a súa estimación incorporando parte da finca como solo de NR.

SOFAN. PERISCAL

Alegación nº 3765. A comisión por unanimidade propón a estimación parcial recollendo dentro do NR unha parte da carón do núcleo de Periscal de Abaixo (ou Tapia), parcela oeste.

Alegación nº 4408. A comisión por unanimidade propón a desestimación por non axustarse aos criterios de clasificación e delimitación do solo de núcleo rural

Alegación nº 4705. A comisión por unanimidade propón a desestimación por non axustarse aos criterios de clasificación e delimitación do solo de núcleo rural.

XUNTA DE GALICIA
Aprobado definitivamente por Orde da Conselleira
de Medio Ambiente, Territorio e Vivenda
de data - 4 FEB. 2016
A xefa do servizo de Planificación
Urbanística III
Lucía Linares Yáñez

APROBADO PROVISIONALMENTE
POLO PLENO
En sesión de data,
18 NOV 2015
O SECRETARIO

.- Continuase co estudo das alegacións seguindo na parroquia de Sofán.

SOFAN

GUNTIAN.

Alegación nº 1764. A comisión por unanimidade propón a estimación parcial incorporando ao NR parte da parcela que fronte ao vial.

Alegación nº 1763. A comisión por unanimidade propón a desestimación por non axustarse aos criterios de clasificación e delimitación do solo de núcleo rural

Alegación nº 3001. A comisión por unanimidade propón a estimación parcial incorporando parte da parcela ao NR.

O CAMPO.

Alegación nº 4990. A comisión por unanimidade propón a estimación parcial regularizando o fondo edificable seguindo a liña da parcela lindeira.

Alegación nº 3165. A comisión por unanimidade propón a estimación

Alegación nº 2587. A comisión por unanimidade propón a súa desestimación por non axustarse aos criterios de clasificación e delimitación do solo de núcleo rural.

AS MAROAS.

Alegación nº 4122. Afecta a varias parcelas de distintos propietarios. Pendente de comprobar consolidación polo equipo redactor.

CALVELO DE ABAIXO.

Alegación nº 3552. Afecta a varias parcelas. A comisión por unanimidade propón a estimación parcial para incorporar ao NR parte do solo situado a carón do NR.

Alegación nº 3497. A comisión por unanimidade propón a súa desestimación por non axustarse aos criterios de clasificación e delimitación do solo de núcleo rural.

TROIAN DE ABAIXO

Alegación nº 3132. A comisión por unanimidade propón a súa estimación parcial recollendo unha parte edificable hasta unha edificación situada ao sur, a carón da pista asfaltada.

Alegación nº 3336. A comisión por unanimidade propón a súa desestimación por non axustarse aos criterios de clasificación e delimitación do solo de núcleo rural.

Alegación nº 2473. A comisión por unanimidade propón a súa desestimación por non axustarse aos criterios de clasificación e delimitación do solo de núcleo rural.

TROIAN DO MEDIO

Alegación nº 973. A comisión por unanimidade propón a estimación parcial incorporando parte da parcela ao NR a carón do vial.

Alegación nº 2417. Afecta a varias parcelas. A comisión por unanimidade propón a súa desestimación por non axustarse aos criterios de clasificación e delimitación do solo de núcleo rural.

Alegación nº 1157. Afecta a dúas parcelas situada cadansúa ao sur e ao norte da estada. A comisión por unanimidade propón a súa estimación parcial incorporando parte da parcela situada ao sur, e desestimala respecto da parcela situada ao norte.

XUNTA DE GALICIA
Aprobado definitivamente por Orde da Conselleria de Medio Ambiente e Ordenación do Territorio
de data - 4 FEB. 2016
A xefa do servizo de Planificación Urbanística III
Lucía Linares Yáñez

APROBADO PROVISIONALMENTE
POLO PLENO
En sesión de data,
18 NOV 2015
O SECRETARIO

TROIAN DE ARRIBA.

Alegación nº 4636. A comisión por unanimidade propón a súa desestimación por non axustarse aos criterios de clasificación e delimitación do solo de núcleo rural.

Alegación nº 4635. A comisión por unanimidade propón a súa estimación.

Alegación nº 4640. A comisión por unanimidade propón a súa estimación parcial, recollendo dentro do NR parte lindando coa vía.

ZARRALLO

Alegación nº 3605. A comisión por unanimidade propón a súa desestimación por non axustarse aos criterios de clasificación e delimitación do solo de núcleo rural.

A PIÑA

Alegación nº 4548. A comisión por unanimidade propón a súa desestimación porque os terreos correspondentes a esta alegación quedarán dentro do límite do concello de A Laracha, segundo a proposta de deslinde aprobada polos plenos de ambos concellos.

Alegación nº 3137. A comisión por unanimidade propón a súa desestimación porque non axustarse aos criterios de clasificación e delimitación do solo de núcleo rural.

Alegación nº 2677. Afecta a varias parcelas. A comisión por unanimidade propón a estimación parcial respecto da zona con fronte á estrada da deputación.

Alegación nº 4484. A comisión por unanimidade propón a estimación parcial respecto da zona a carón do núcleo.

Alegación nº 1509. A comisión por unanimidade propón a súa estimación parcial, regularizando o fondo do NR desta parcela co das lindeiras.

A FREIRIÑA

Alegación nº 3874. A comisión por unanimidade propón a súa estimación parcial.

Alegación nº 4571. A comisión por unanimidade propón a súa estimación.

FREIXAL

Alegación nº 3865. A comisión por unanimidade propón a súa desestimación por non axustarse aos criterios de clasificación e delimitación do solo de núcleo rural.

GUITOI

Alegación nº 4381. A comisión por unanimidade propón a estimación parcial.

Alegación nº 3422. A comisión por unanimidade propón a estimación parcial respecto do terreo a carón do camiño.

PETON

Alegación nº 1696. A comisión por unanimidade propón a súa estimación.

REIXIA

Alegación nº 1324. A comisión por unanimidade propón a estimación.

Alegación nº 2119. A comisión por unanimidade propón a súa estimación.

XUNTA DE GALICIA
Aprobado definitivamente por Orde da Conselleira de Medio Ambiente e Ordenación do Territorio
de data - 4 FEB. 2016
A xefa do servizo de Planificación Urbanística III
Lucía Linares Yáñez

APROBADO PROVISIONALMEN
POLO PLENO
En sesión de data,
16 NOV 2015
O SECRETARIO

PREARADA

Alegación nº 1359, 3397 e 1360. A comisión por unanimidade propón a súa desestimación por non axustarse aos criterios de clasificación e delimitación do solo de núcleo rural

COVAS DE ARRIBA

Alegación nº 1316. A comisión por unanimidade propón a súa desestimación por non axustarse aos criterios de clasificación e delimitación do solo de núcleo rural.

Alegación nº 1315. A comisión por unanimidade propón a súa estimación.

Alegación nº 2207. A comisión por unanimidade propón a estimación parcial, ampliando o fondo para regularizar coas parcelas lindeiras.

Alegación nº 1037. A comisión por unanimidade propón a súa estimación ampliando o fondo edificable.

Alegación nº 738 e 2775. A comisión por unanimidade propón a súa estimación parcial.

Alegación nº 1555. A comisión por unanimidade propón estimala parcialmente recollendo unha parte a carón da delimitación do núcleo e do camiño polo sur.

Alegacións nº 1037,1036,2289,2808. A comisión por unanimidade propón a estimación parcial no senso de regularizar os fondos edificables.

Alegación nº 2780. A comisión por unanimidade propón a súa desestimación or non axustarse aos criterios de clasificación e delimitación do solo de núcleo rural.

Alegación nº 1298. A comisión por unanimidade propón a estimación parcial.

COVAS DE ABAIXO

Alegación nº 3778. A comisión por unanimidade propón estimala parcialmente sen unir os núcleos.

*[Sendo as 19:00 horas ausentase da reunión D. Alberto Sueiro.]

PARROQUIA DE VILELA

CASTELO

Alegación nº 4150. A comisión por unanimidade propón a desestimación por non axustarse aos criterios de clasificación e delimitación do solo de núcleo rural

Alegación nº 4187. A comisión por unanimidade propón a estimación no senso de grafar a vivenda.

Alegación nº 4097. A comisión por unanimidade propón a desestimación por non axustarse aos criterios de clasificación e delimitación do solo de núcleo rural respecto do cambio de ordenanza a histórico tradicional.

Alegación nº 4618. A comisión por unanimidade propón a desestimación por non axustarse aos criterios de clasificación e delimitación do solo de núcleo rural.

Alegación nº 2532. A comisión por unanimidade propón a estimación.

Alegación nº 3916. A comisión por unanimidade propón a estimación parcial.

SAN MIGUEL

XUNTA DE GALICIA
Aprobado definitivamente por Orde da Conselleira de Medio Ambiente e Ordenación do Territorio
de data - 4 FEB. 2016
A xefa do servizo de Planificación Urbanística III
Lucía Linares Yáñez

APROBADO PROVISIONALMENTE
POLO PLENO
En sesión de data,
18 NOV 2015
O SECRETARIO

Alegación nº 4494. A comisión por unanimidade propón a estimación parcial respecto de incorporar parte da parcela e desestimar respecto do recoñecemento do camiño por non estar claro nin aparecer no inventario.

Alegación nº 4371. A comisión por unanimidade propón a desestimación por non axustarse aos criterios de clasificación e delimitación do solo de núcleo rural.

Alegación nº 1595. A comisión por unanimidade propón a estimación parcial.

Alegación nº 4372. A comisión por unanimidade propón a desestimación por non axustarse aos criterios de clasificación e delimitación do solo de núcleo rural.

SALTO

Alegación nº 4613 e 4617. A comisión por unanimidade propón deixar pendente de estudar con máis detalle.

VILELA

Alegación nº 3650. Trata sobre a eliminación dun camiño que figura no inventario. A comisión por unanimidade propón revisar cos dato do inventario e estudar co máis detalle.

Alegación nº 4438. Trata sobre un terreo veciñal e un vial existente. A comisión por unanimidade propón a desestimación porque se trata dunha cuestión urbanística determinada polo plan.

Alegación nº 3649. A comisión por unanimidade propón a estimación parcial.

Alegación nº 3647. Trata sobre a eliminación cun camiño. A comisión por unanimidade propón que se estude polo equipo redactor.

Alegación nº 2500. A comisión por unanimidade propón a súa estimación, pendiente de comprobar a delimitación catastral polo equipo redactor.

Alegación nº 2499. A comisión por unanimidade propón a estimación parcial ampliando o NR no lindeiro norte da parcela co camiño.

Alegación nº 4413. A comisión por unanimidade propón que se estude a situación dos viais segundo o inventario, para analizar a aliñación.

CADAVAL

Alegación nº 3535, 3648 e 3622. A comisión por unanimidade propón a desestimación por non axustarse aos criterios de clasificación e delimitación do solo de núcleo rural

Alegación nº 3625, 3537. A comisión por unanimidade propón a estimación parcial regularizando o fondo edificable.

Alegación nº 3875. A comisión por unanimidade propón a desestimación porque esta finca quedará dentro do temo do concello de A Laracha, segundo a proposta de deslinde aprobada polos respectos concellos.

- Debido a proposta de modificación do deslinde municipal unha finca con vivenda sistuada no límite sur no núcleo quedará dentro do termo de Carballo, polo que a comisión por unanimidade debeide a súa incorporación ao NR de Cadaval.

Chegados a este punto, a comisión por unanimidade acorda seguir estudando as alegacións na próxima reunión que se convoque.

XUNTA DE GALICIA
Aprobado definitivamente pola Conselleira
de Medio Ambiente e Ordenación do Territorio
de data - 4 FEB. 2016
A xefa do servizo de Planificación
Urbanística III
Lucía Linares Yáñez

3.- Rogos e preguntas.

Non se formularon

Sendo as dezanove horas e trinta minutos (19:30 h.) a presidencia levanta a sesión da que se estende a presente acta, da que eu como Secretario dou fe.

CONCELLO DE CARBALLO
SECRETARIA

APROBADO PROVISIONALMENTE
POLO PLENO
En sesión de data,
18 NOV 2015
O SECRETARIO

CONCELLO DE CARBALLO

XUNTA DE GALICIA
Aprobado definitivamente por Orde da Conselleira de Medio Ambiente e Ordenación do Territorio
de data - 4 FEB. 2016
A xefa do servizo de Planificación Urbanística III
Lucia Linares Yáñez

APROBADO PROVISIONALMENTE
POLO PLENO
En sesión de data,
18 NOV 2015
O SECRETARIO

ACTA DA COMISIÓN INFORMATIVA DE URBANISMO E MEDIO RURAL (CIUMR)

Na Casa do Concello de Carballo, o día vinte e tres de setembro de dous mil trece (23/09/2013), sendo as dezasete horas e dez minutos (17:10 h), debidamente convocados reúnense os membros da Comisión Informativa de Urbanismo e Medio Rural, en primeira convocatoria, baixo a Presidencia do Sr. Alcalde D. Evencio Ferrero Rodríguez, coa asistencia dos seguintes membros:

VOGAIS ASISTENTES

- D. Evencio Ferrero Rodríguez (BNG)
- Dª Milagros Lantes Seara (BNG)
- D. Luís María Lamas Álvarez (BNG)
- D. Marcos José Trigo Facal (BNG)* (Asiste con voz e sen voto)
- D. Alberto Sueiro Pastoriza (PP)
- D. Juan Carlos Castro Pombo (PP)
- D. Manuel Andrade Cristóbal (TEGA)
- D. José Antonio Viña Patiño (PSdG-PSOE)

Asisten polo equipo redactor da revisión do PXOM: Dona Beatriz Aneiros [Fernández Carballada y Asociados SL, mercantil contratista dos traballos de revisión do PXOM (contrato administrativo coa ref. SAT 08/2005)]

Asiste o arquitecto municipal, D. Alfredo Garrote Pazos e o técnico xurídico do servizo municipal de urbanismo, D. José Antonio Mallo Varela.

Asiste a técnico de administración xeral do Concello de Carballo, D. Susana Mariño Lorenzo, que actúa como Secretaria e da fe do acto.

Declarada aberta a sesión trátanse os seguintes asuntos incluídos na orde do día:

1 .- Plan Xeral de Ordenación Municipal do Concello de Carballo (PXOM). Estudo das alegacións.

O Sr. Garrote Pazos, arquitecto municipal, comenta que quedaron pendentes da sesión do 18 de setembro unha serie de asuntos

SOFÁN

Covas de Abaixo

Alegación nº 1298: referida á incorporación dunha finca independente. A comisión, por unanimidade, propón a estimación parcial, incorporando só parte da parcela, ata o galpón.

Alegación nº 3776: A comisión, por unanimidade, propón estimar a proposta plantexada desde a oficina técnica, ampliando a clasificación do NR ata o camiño de acceso á vivenda.

XUNTA DE GALICIA
Aprobado definitivamente por Orde da Conselleira de Medio Ambiente e Ordenación do Territorio
de data - 4 FEB. 2016
A xefa do servizo de Planificación Urbanística III
Lucía Linares Yáñez

APROBADO PROVISIONALMENTE
POLO PLENO
En sesión de data,
18 NOV 2015
O SECRETARIO

VILELA

O Salto

As alegacións 4613 e 4617, propoñen a ampliación do núcleo de Salto que se recolle no documento de aprobación inicial, cara o noroeste, ata chegar a dúas parcelas nas que existen edificacións.

A comisión por unanimidade acorda incorporar ó núcleo rural de Salto a zona onde están situadas as vivendas, pero sen incluir a franxa de terreos que enlazaría este novo enclave coa delimitación proposta no documento de aprobación inicial do PXOM, dando lugar a un asentamento plurinuclear.

Unha das vivendas da nova zona incorporada ó núcleo, está incursa nun expediente de reposición da legalidade urbanística aberto pola APLU, actualmente en fase de execución e cunha licencia en tramitación.

Vilela

A alegación 4413 refírese a un vial que limita polo norte cunha parcela existente na que se localiza unha vivenda. No documento de aprobación inicial do PXOM, este vial se grafía con oito metros de ancho afectando á dita propiedade. A proposta do alegante é que se manteña a configuración actual do vial devandito.

A comisión por unanimidade acorda aceptar a alegación no senso de axustar o vial ó cerramento da parcela polo límite norte e que se incorpore como viario o espazo público existente de forma trapezoidal que está entre a parcela obxecto da alegación e outra situada o suroeste da mesma.

Alegación 4413: A comisión, por unanimidade, propón a estimación parcial, axustándose a delimitación plantexada polo alegante, ás propiedades particulares.

Alegación 4613: A comisión, por unanimidade, propón desestimar a alegación por non axustarse aos criterios de clasificación e delimitación do solo de núcleo rural.

Alegación 4617: O arquitecto municipal advirte que nunha das fincas obxecto da alegación hai aberto un expediente disciplinario pola APLU. A comisión, por unanimidade, propón recoller o núcleo de Salto como se plantexa no plano (polinuclear).

Unha vez rematados os asuntos pendentes, procédese ó estudio da delimitación de novos asentamentos.

Dona Beatriz Aneiros, en representación de Fernández Carballada y Asociados SL, explica que conforme a análise do modelo de asentamento poboacional característico do Concello de Carballo, pódense establecer uns parámetros mínimos comúns para a definición de asentamento tradicional:

-Singularizado, identificable e diferenciado administrativamente.
-Inclusión en planeamentos anteriores e cumprimento das consolidacións establecidas pola LOUG.
-Número de edificacións: Conforme a realidade territorial de Carballo establécese como límite, para a discriminación da existencia dun asentamento baseado na existencia de relacións comunitarias entre o home e o territorio, a existencia de ao menos catro (4) vivendas. No entanto, o planeamento delimita como solo de núcleo rural-tradicional (SNR-HT), asentamentos recoñecidos nos censos e padróns oficiais, cunha estrutura histórico-tradicional –propia dos casais/lugares- e existan espazos vinculados a vida comunitaria ou polo menos 3 vivendas agrupadas cunha densidade significativa (4 viv/Ha).
Densidade de vivendas: Conforme a realidade territorial de Carballo establécese como límite, para a discriminación da existencia dun asentamento baseado na existencia de relacións comunitarias entre o home e o territorio en función do grao de proximidade das vivendas unha densidade superior a 2,5 viv/Ha.

XUNTA DE GALICIA
Aprobado definitivamente por Orde da Consellería de Medio Ambiente e Ordenación do Territorio
de data 4 FEB. 2016
A xefa do servizo de Planificación Urbanística III
Lucía Linares Yáñez

APROBADO PROVISIONALMENTE
POLO PLENO
En sesión de data
18 NOV 2015
O SECRETARIO
CONCELLO DE CARBALLO

Engade que das 61 alegacións presentadas en referencia á delimitación de novos asentamentos, solicítanse a formación de 15 novos núcleos que afectan a en torno a 144 parcelas.

CARBALLO

Avenida dos Abetos

O arquitecto municipal expón que a maioría dos alegantes solicitan que se clasifique como urbano consolidado.

Dona Beatriz Aneiros, en representación de Fernández Carballada y Asociados SL, explica que a proposta do equipo redactor supón unha consolidación do 70%, 10 vivendas/hectárea, o que implica un horizonte de 42 vivendas novas. Comenta, además, que a denominación non está incluida no nomenclator.

O Sr. Andrade Cristóbal, concelleiro do grupo municipal de TEGA, recorda que hai unha proposta, que se fixo na sesión plenaria do pasado mes de xaneiro, que ten outra delimitación con respecto a plantexada polo equipo redactor.

Seguidamente, a comisión, por unanimidade, propón estimar parcialmente a proposta do Sr. Andrade Cristóbal, recollendo as vivendas hacia o norte (grafíase sobre o plano a proposta). Por outra banda, defenden que a denominación máis correcta sería Vellamorta.

SÍSAMO

Lamas

Dona Beatriz Aneiros, en representación de Fernández Carballada y Asociados SL, di que a proposta supón unha consolidación do 58%, 4 vivendas/hectárea.

Alegacións nº 3296 e 4606: ambas piden a delimitación de NR.

A comisión, por unanimidade, propón estimar a delimitación do núcleo modificando a proposta o equipo redactor, rematando no camiño.

ARTES

Altiboa

Dona Beatriz Aneiros, en representación de Fernández Carballada y Asociados SL, di que a proposta supón unha consolidación do 80%, 3 vivendas/hectárea.

A comisión, por unanimidade, propón estimar a proposta de delimitación do núcleo do equipo redactor

Vilanova

Dona Beatriz Aneiros, en representación de Fernández Carballada y Asociados SL, di que a proposta supón unha consolidación do 62%, 3 vivendas/hectárea.

A comisión, por unanimidade, propón estimar a proposta de delimitación do núcleo do equipo redactor, ampliando un pouco a parcela da alegación 2569.

ARDAÑA

Quintáns

Dona Beatriz Aneiros, en representación de Fernández Carballada y Asociados SL, di que a proposta supón unha consolidación do 40%, 3 vivendas/hectárea.

XUNTA DE GALICIA
Aprobado definitivamente por Orde da Conselleira
de data - 4 FEB. 2016
A xefa do servizo de Planificación Urbanística III
Lucía Linares Yáñez

O arquitecto municipal suliña que hai 24 alegacións e que só hai unha proposta de delimitación do NR (alegación nº 3851)

A comisión acorda por unanimidade aceptas a proposta do equipo redactor incorporando unha zona cara o sueste que se propón na alegación nº 3070.

APROBADO PROVISIONALMENTE POLO PLENO
En sesión de data,
18 NOV 2015
O SECRETARIO

VILELA

As Travesas

Dona Beatriz Aneiros, en representación de Fernández Carballada y Asociados SL, di que a proposta supón unha consolidación do 70%, 3,5 vivendas/hectárea.

A comisión, por unanimidade, propón estimar a proposta de delimitación do núcleo do equipo redactor.

NOICELA

Feixe

Dona Beatriz Aneiros, en representación de Fernández Carballada y Asociados SL, di que a proposta supón unha consolidación do 50%, e que a densidade non acada as 2,5 vivendas por hectárea.

A comisión, por unanimidade, propón desestimar a delimitación como núcleo porque non se cumpre co criterio de densidade.

RUS

Betrís

Dona Beatriz Aneiros, en representación de Fernández Carballada y Asociados SL, di que a proposta supón unha consolidación do 75 %, 2,5 vivendas/hectárea.

A comisión, por unanimidade, propón estimar a proposta de delimitación como núcleo rural histórico-tradicional.

RUS/ENTRECRUCES

Casaldares

O arquitecto municipal comenta que sobre este asentamento hai 21 alegacións, destacando a 2512 que fai unha proposta de delimitación.

A comisión, por unanimidade, propón estimar a proposta de delimitación do núcleo presentada polo equipo redactor.

SÍSAMO

A Cepeira

Dona Beatriz Aneiros, en representación de Fernández Carballada y Asociados SL, di que a proposta supón unha consolidación do 75 %, 6 vivendas/hectárea.

A comisión, por unanimidade, propón desestimar a delimitación como núcleo porque só hai dúas vivendas.

CARBALLO

O Quinto

Dona Beatriz Aneiros, en representación de Fernández Carballada y Asociados SL, di que a proposta supón unha consolidación do 71 %, 6 vivendas/hectárea.

XUNTA DE GALICIA
Aprobado definitivamente por Orde da Conselleira de Medio Ambiente e Ordenación do Territorio
de data - 4 FEB. 2016
A xefa do servizo de Planificación Urbanística III
Lucía Linares Yáñez

A comisión, por unanimidade, propón estimar a proposta de delimitación como núcleo do equipo redactor, eliminando a franxa sueste que está pegada o río Anllóns.

APROBADO PROVISIONALMENTE
POLO PLENO
En sesión de data,
18 NOV. 2015
O SECRETARIO

BÉRTOA

Os Canedos

Dona Beatriz Aneiros, en representación de Fernández Carballada y Asociados SL, di que a proposta supón unha consolidación do 54 %, e unha densidade inferior a 2,5 vivendas por hectárea.

Á vista de que a proposta presentada non cumpre coa densidade, a comisión acorda que se revise propoñendo outra delimitación.

Entrerríos

Dona Beatriz Aneiros, en representación de Fernández Carballada y Asociados SL, di que a proposta supón unha consolidación do 68 %, 5 vivendas/hectárea.

A comisión non está conforme coa proposta técnica e plantexan suprimir as parcelas da zona norte (entre o regato e o camiño)

Outro núcleo

A alegación nº 3848 pide a delimitación dun núcleo cerca de Río de Loenzo. A comisión, por unanimidade, propón desestimar a proposta de delimitación como núcleo desa área por non cumprir cos parámetros mínimos comúns para a definición de asentamento tradicional que se establecen no PXOM.

BERDILLO

Regueira de Abaixo

Dona Beatriz Aneiros, en representación de Fernández Carballada y Asociados SL, di que a proposta supón unha consolidación do 40 % cunha densidade de 3 vivendas/hectárea.

A comisión, por unanimidade, propón estimar a proposta de delimitación do núcleo presentada polo equipo redactor.

SOFÁN

Sete

Dona Beatriz Aneiros, en representación de Fernández Carballada y Asociados SL, di que a proposta supón unha consolidación do 50 %,3 vivendas/hectárea.

A comisión, por unanimidade, propón estimar a proposta de delimitación como núcleo do equipo redactor, axustando a parcela onde está o muiño.

Seguidamente, Dona Beatriz Aneiros, en representación de Fernández Carballada y Asociados SL, expón que no caso de As Aveas en Oza, para o equipo redactor é complicado delimitar o núcleo, porque non especifican nas alegacións nada ó respecto.

A continuación, acordan estudiar a proposta presentada polo Sr. Andrade Cristóbal no pleno de xaneiro.

XUNTA DE GALICIA
Aprobado definitivamente por Orde da Conselleira
de Medio Ambiente e Ordenación do Territorio
de data - 4 FEB. 2016
A xefa do servizo de Planificación
Urbanística III
Lucía Linares Yáñez

Finalmente, trátanse as alegacións nº 4275, 4277, 4279 E 4284 que se localizan no camiño da Brea.

A comisión, por unanimidade, propón que se incorporen esas parcelas ó nucleo de Feira de Berdillo.

3.- Rogos e preguntas.

Non se formularon

E non habendo máis asuntos que tratar e sendo as dezaoito horas e cincuenta e cinco minutos (18:55 h) a Presidencia levanta a sesión, da que se estende a presente acta, da que eu como Secretaria dou fe.

APROBADO PROVISIONALMENTE
POLO PLENO
En sesión de data,
18 NOV 2015
O SECRETARIO

CONCELLO DE CARBALLO

XUNTA DE GALICIA
Aprobado definitivamente por Orde da Conselleira de Medio Ambiente e Ordenación do Territorio
da data - 4 FEB. 2016
A xefa do servizo de Planificación Urbanística III
Lucía Linares Yáñez

ACTA DA COMISIÓN INFORMATIVA DE URBANISMO E MEDIO RURAL (CIUMR)

Na Casa do Concello de Carballo, o día vinte e cinco de setembro de dous mil trece (25/09/2013), sendo as dezasete horas e dez minutos (17:10 h), debidamente convocados reúnense os membros da Comisión Informativa de Urbanismo e Medio Rural, en primeira convocatoria, baixo a Presidencia do Sr. Alcalde D. Evencio Ferrero Rodríguez, coa asistencia dos seguintes membros:

APROBADO PROVISIONALMENTE POLO PLENO
En sesión de data,
18 NOV 2015
O SECRETARIO
CONCELLO DE CARBALLO

VOGAIS ASISTENTES

- D. Evencio Ferrero Rodríguez (BNG)
- Dª Milagros Lantes Seara (BNG)
- D. Luís María Lamas Álvarez (BNG)
- D. Marcos José Trigo Facal (BNG)* (Asiste con voz e sen voto)
- D. Alberto Sueiro Pastoriza (PP)
- D. Juan Carlos Castro Pombo (PP)
- D. Manuel Andrade Cristóbal (TEGA)
- D. José Antonio Viña Patiño (PSdG-PSOE)

Asisten polo equipo redactor da revisión do PXOM: Dona Beatriz Aneiros e Álvaro Fernández Carballada [Fernández Carballada y Asociados SL, mercantil contratista dos traballos de revisión do PXOM (contrato administrativo coa ref. SAT 08/2005)]

Asiste o arquitecto municipal, D. Alfredo Garrote Pazos.

Asiste a técnico de administración xeral do Concello de Carballo, D. Susana Mariño Lorenzo, que actúa como Secretaria e da fe do acto.

Declarada aberta a sesión trátanse os seguintes asuntos incluídos na orde do día:

1 .- Plan Xeral de Ordenación Municipal do Concello de Carballo (PXOM). Estudo das alegacións.

O Sr. Garrote Pazos, arquitecto municipal, comenta que quedaron pendentes de anteriores sesións unha serie de asuntos

SOFÁN

Tarambollo/Casas Novas

Móstrase sobre plano a nova delimitación de Tarambollo e Casas Novas. A comisión, por unanimidade, propón estimar a proposta do equipo redactor en relación co núcleo de Tarambollo. Con respecto a Casas Novas, propoñen estimar a delimitación que figura no plano presentado polo equipo redactor, incorporando unha parcela polo norte e regularizando os fondos.

OZA

As Aveas

A comisión, por unanimidade, propón estimar a proposta de delimitación do equipo redactor, incorporando a parcela municipal como espazo libre existente.

XUNTA DE GALICIA
Aprobado definitivamente por Orde da Conselleira de Medio Ambiente e Ordenación do Territorio
de data FEB. 2016
A xefa do servizo de Planificación Urbanística III
Lucía Linares Yáñez

APROBADO PROVISIONALM.
POLO PLENO
En sesión de data,
18 NOV 2015
O SECRETARIO

ARTES

Feira de Berdillo

Alegacións nº 4275, 4277, 4279 e 4284: A comisión, por unanimidade, propón estimar a proposta de delimitación do equipo redactor, incorporando esas parcelas ó núcleo rural de Feira de Berdillo.

RAZO

Razo da Costa

Alegación nº 4143: A comisión, por unanimidade, propón estimar parcialmente regularizando o fondo como nas parcelas lindeiras.

Alegación nº 4570: A comisión, por unanimidade, propón a desestimación por non axustarse aos criterios de clasificación e delimitación do solo de núcleo rural.

Alegación nº 974: A comisión, por unanimidade, propón a desestimación por non ter frente a vial que forme parte do sistema viario.

Alegación nº 1648: A comisión, por unanimidade, propón a súa estimación.

Alegacións nº 2650, 2651 e 3013:A comisión por unanimidade propón a súa estimación cos fondos edificables estipulados.

Alegacións nº 4561 e 4276: A comisión, por unanimidade, propón a desestimación por non axustarse aos criterios de clasificación e delimitación do solo de núcleo rural.

Alegación nº 1647: A comisión, por unanimidade, propón a súa estimación parcial clasificando como SNR a parte da parcela que se inclúe na categoría de alegacións "restantes" (cor gris). En canto á zona incluída como rango 3 proponse a súa desestimación por non axustarse aos criterios de clasificación e delimitación do solo de núcleo rural.

Alegacións nº 3477, 4115, 4404 e 4501 e: A comisión por unanimidade propón a desestimación destas alegacións no senso de clasificalas como SNR dentro das ordenanzas zonais 1 e 2, por non cumprir coas condicións necesarias para elo.

Alegación nº 4612: A comisión, por unanimidade, propón a súa estimación.

Alegación nº 4006: A comisión, por unanimidade, propón a súa desestimación, manténdose neste punto as aliñacións propostas no documento de aprobación inicial do PXOM.

Alegación nº 1716: A comisión acorda deixar pendente esta alegación e que se estudie o trazado do río.

Alegación nº 4610: O arquitecto municipal sinala que hai unha licenza de obras (136/2012) concedida que afecta a esta parcela. A comisión acorda que se comprobe se está iniciada a obra.

Alegación nº 4361: Non figura no plano de alegacións elaborado polo equipo redactor. A comisión, por unanimidade, propón a súa estimación.

Alegación nº 1646: A comisión, por unanimidade, propón a súa estimación.

Neste momento, o Sr. Andrade Cristóbal, concelleiro do grupo municipal de TEGA, afirma que Razo merece un tratamento especial, cre que hai que ser xeneroso nesta zona e recorda que el sempre defendiu que debería ter un tratamento de solo urbano.

Responde o Sr. Fernández Carballada, membro do equipo redactor, subliñando os requisitos para que o solo podo clasificarse como urbano e engade que o POL di que este tipo de núcleos teñen un valor paisaxístico e ambiental que o plan debería de defender.

XUNTA DE GALICIA
Aprobado definitivamente por Orden de Conselleiro de Medio Ambiente e Ordenación do Territorio
de data - 4 FEB. 2016
A xefa do servizo de Planificación Urbanística III
Lucía Linares Yáñez

APROBADO PROVISIONALMENTE
POLO PLENO
En sesión de data,
18 NOV 2015
O SECRETARIO

Alegación nº 4607: A comisión, por unanimidade, propón a súa desestimación.

Alegación nº 2989 e 4472: A comisión, por unanimidade, propón a súa estimación parcial.

Alegación nº 4699: A comisión acorda que se estudie técnicamente.

Alegación nº 4259, refírese a dúas parcelas, unha lindeira co núcleo de Razo da Costa e outra coa zona do núcleo de Arnados onde se localiza o colexio. A comisión por unanimidade acorda incorporar unha porción de cada finca no núcleo rural correspondente.

Alegacións nº 4056, 3748, 3750, 3733: A comisión, por unanimidade, propón a súa estimación parcial clasificando como SNR unha franxa paralela á estrada que enlaza os núcleos rurais de Arnados e Razo da Costa.

A continuación, o Sr. Fernández Carballada, explica os membros da comisión a situación da zona de Arnados. Recorda que no PXOM do 2003 clasificábase o ámbito como solo urbano pero engade que a clasificación como urbano é un acto reglado e, neste caso, a inexistencia de servicios públicos fai prácticamente inviable que se clasifique nese sentido.

Replica o Sr. Andrade Cristóbal, concelleiro do grupo municipal de TEGA, apelando ós informes dos servizos técnicos municipais nos que se indica a posibilidade de clasificar os terreos do núcleo de Arnados como como urbano en base ó criterio de consolidación. Ademáis, manifesta que sí se podería xustificar que hai determinados servicios que existen.

O Sr. Fernández Carballada recorda o que di o POL en relación ó criterio de crecemento dos núcleos da costa e defende a clasificación da zona de Arnados como núcleo rural.

Intervén o Sr. Garrote Pazos, arquitecto municipal, para poñer de manifesto que a edificabilidade en Arnados é moi baixa, sendo necesario aumentala. Con respecto a clasificación como núcleo rural di que non deixa de ser chocante tendo en conta as tipoloxías existentes e o tratamento dos sucesivos planeamentos. Pero que si se acepta esta solución por parte da Xunta de Galicia, se cumpliría coas demandas dos propietarios dos terreos.

Pola súa parte, o Sr. Andrade Cristóbal, concelleiro do grupo municipal de TEGA, insiste en que se consolide o que hai como urbano e o resto clasificalo como urbanizable.

Recorda o Sr. Alcalde que coa clasificación como urbano limítase máis o territorio.

Toma a palabra o Sr. Viña Patiño, concelleiro do grupo municipal do PsdG-PSOE, dicindo que a clasificación da zona como urbana implica unha delimitación tan axustada que a el non lle satisface. Recoñece que lle sorprendiu a proposta de clasificalo como núcleo rural, pero se con esto conseguimos non cortar o trazado viario e é posible a área de actuación integral, na práctica sería como un solo urbano non consolidado. Considera fundamental que se fixe o trazado dun vial que descargue o tráfico rodado e que se prevean bolsas de aparcamento.

Seguidamente, o Sr. Castro Pombo, concelleiro do grupo municipal do PP, opina que o que conta é o resultado, e Arnados queda prácticamente igual como urbano que como núcleo rural. Entende que a mellor opción é a que plantexa o equipo redactor.

A continuación, o Sr. Sueiro Pastoriza, voceiro do grupo municipal do PP, tamén cre que é a mellor saída. Engade que, á vista da expectativa que hai sobre Razo, o PXOM debe dar algunha indicación de como hai que desarrollalo.

Responde o Sr. Fernández Carballada que a opinión do equipo redactor é que en ordenación pormenorizada, se meta o trazado vinculante. Subliña que a planificación debería aparecer no plan como iniciativa pública, que o desarrollo se plantexe por actuacións integrais que se fagan por iniciativa pública.

XUNTA DE GALICIA
Aprobado definitivamente por Orde da Conselleira de Medio Ambiente e Ordenación do Territorio
de data - 4 FEB. 2016
A xefa do servizo de Planificación Urbanística III
Lucía Linares Yáñez

Por outro lado, o Sr. Castro Pombo, concelleiro do grupo municipal do PP, pregunta polo tema das parcelas mínimas (500 metros) en Arnados e Pedra do Sal

Contesta o Sr. Fernández Carballada que o tema da parcela mínima ten repercusión para a reparcelación. Di que non ten sentido poñer de parcela mínima unha cifra que deixe fora de ordenación a maioría das parcelas.

Neste momento, o Sr. Alcalde informa de que esa mesma mañán presentouse por rexistro de entrada unha proposta de ordenación da zona dos Areos por parte dos propietarios dos terreos.

Toma a palabra o Sr. Sueiro Pastoriza, voceiro do grupo municipal do PP, preguntando se hai algunha posibilidade de deixar algún trazado vinculante no PXOM que una o porto coa praia de Razo.

O arquitecto municipal comenta que podería grafiarse unha senda.

E non habendo máis asuntos que tratar e sendo as dezanove horas e corenta e cinco minutos (19:45 h) a Presidencia levanta a sesión, da que se estende a presente acta, da que eu como Secretaria dou fe.

CONCELLO DE CARBALLO
SECRETARIA

APROBADO PROVISIONALMENTE
POLO PLENO
En sesión de data,
18 NOV 2015
O SECRETARIO

CONCELLO DE CARBALLO

XUNTA DE GALICIA
Aprobado definitivamente por Orde da Conselleira
de Medio Ambiente e Ordenación do Territorio
de data - 4 FEB. 2016
A xefa do servizo de Planificación
Urbanística III
Lucía Liñares Yáñez

APROBADO PROVISIONALMENTE
POLO PLENO
En sesión de data,
18 NOV 2015
O SECRETARIO

ACTA DA COMISIÓN INFORMATIVA DE URBANISMO E MEDIO RURAL (CIUMR)

Na Casa do Concello de Carballo, o día tres de outubro de dous mil trece (03/10/2013), sendo as dezaséis horas e trinta e cinco minutos (16:35 h), debidamente convocados reúnense os membros da Comisión Informativa de Urbanismo e Medio Rural, en primeira convocatoria, baixo a Presidencia do Sr. Alcalde D. Evencio Ferrero Rodríguez, coa asistencia dos seguintes membros:

VOGAIS ASISTENTES

- D. Evencio Ferrero Rodríguez (BNG)
- Dª Milagros Lantes Seara (BNG)
- D. Luís María Lamas Álvarez (BNG)
- D. Marcos José Trigo Facal (BNG)* (Asiste con voz e sen voto)
- D. Alberto Sueiro Pastoriza (PP)*
- D. Juan Carlos Castro Pombo (PP)
- D. Manuel Andrade Cristóbal (TEGA)
- D. José Antonio Viña Patiño (PSdG-PSOE)

Asisten polo equipo redactor da revisión do PXOM: Dona Beatriz Aneiros [Fernández Carballada y Asociados SL, mercantil contratista dos traballos de revisión do PXOM (contrato administrativo coa ref. SAT 08/2005)]

Asiste o arquitecto municipal, D. Alfredo Garrote Pazos.

Asiste a técnico de administración xeral do Concello de Carballo, D. Susana Mariño Lorenzo, que actúa como Secretaria e da fe do acto.

Declarada aberta a sesión trátanse os seguintes asuntos incluídos na orde do día:

2 .- Actas das sesións anteriores (0 /09/2013, 06/09/2013 e 10/09/2013). Aprobación.

Apróbanse, por unanimidade dos membros presentes (6), as actas das sesións do 03/09/2013, 06/09/2013 e 10/09/2013.

2 .- Plan Xeral de Ordenación Municipal do Concello de Carballo (PXOM). Estudo das alegacións.

Alegación número 902: A comisión, por unanimidade, propón a desestimación por non axustarse aos criterios de clasificación e delimitación do solo de núcleo rural (SNR).

Alegación número 1341: A comisión, por unanimidade, propón que se acepte parcialmente, clasificándose como SNR a franxa ó longo do camiño ó campo de fútbol.

Alegación número 1596: A comisión, por unanimidade, propón a desestimación por non axustarse aos criterios de clasificación e delimitación do solo de núcleo rural.

Alegación número 2001: A comisión, por unanimidade, propón que se estudie desde o punto de vista técnico co fin de recuperar o cauce do rego de Oza.

Alegación número 2229: A comisión, por unanimidade, propón a súa estimación.

Alegación número 2307: A comisión, por unanimidade, propón a súa estimación parcial

XUNTA DE GALICIA
Aprobado definitivamente por Orde da Conselleira de Medio Ambiente, Ordenación do Territorio
de data 1 FEB. 2016
A xefa do servizo de Planificación Urbanística III
Lucía Linares Yáñez

APROBADO PROVISIONALMENTE
POLO PLENO
En sesión de data
16 NOV 2015
O SECRETARIO

Alegacións número 2361, 2368 e 2416: A comisión, por unanimidade, propón a desestimación por non axustarse aos criterios de clasificación e delimitación do solo de núcleo rural.

Alegación número 2452: A comisión, por unanimidade, propón a súa estimación.

Alegación número 2475: A comisión, por unanimidade, propón a desestimación por non axustarse aos criterios de clasificación e delimitación do solo de núcleo rural.

Alegación número 2648: A comisión, por unanimidade, propón a desestimación, porque se considera importante este vial para articular o núcleo rural de Arnados.

Alegación número 2828: A comisión, por unanimidade, propón a súa estimación.

Alegación número 2851: A comisión, por unanimidade, propón a desestimación por non axustarse aos criterios de clasificación e delimitación do solo de núcleo rural.

Alegación número 2876: A comisión, por unanimidade, propón a súa desestimación (introdúcense os terreos previstos para o vial no ámbito do AA-AI03).

Alegacións número 2877 e 4088: A comisión, por unanimidade, propón a súa desestimación por tratarse dun vial estructurante que precisa dunha anchura como a prevista.

Alegación número 2947: A comisión, por unanimidade, propón a súa estimación.

Alegacións número 2981, 2982, 2983, 2986 e 3012: A comisión, por unanimidade, propón a desestimación por non axustarse aos criterios de clasificación e delimitación do solo de núcleo rural.

Alegación número 3303: A comisión, por unanimidade, propón a desestimación por non axustarse aos criterios de clasificación e delimitación do solo de núcleo rural.

Alegación número 3306: A comisión propón que se estudie técnicamente (desnivel zona sur).
Alegación número 3307: A comisión, por unanimidade, propón a desestimación por non axustarse aos criterios de clasificación e delimitación do solo de núcleo rural.

Alegación número 3311: A comisión, por unanimidade, propón que se acepte parcialmente, deixando fora a parcela catastral situada no extremo sur.

Alegación número 3314: A comisión, por unanimidade, propón a desestimación por non axustarse aos criterios de clasificación e delimitación do solo de núcleo rural.

Alegación número 3315: A comisión, por unanimidade, propón que se acepte parcialmente, a franxa ó longo do camiño.

Alegación número 3316:A comisión, por unanimidade, propón que se desestime, mantendo as aliñacións da aprobación inicial.

Alegación número 3540: A comisión, por unanimidade, propón que se acepte o relativo á edificabilidade e que se desestime o tema de adaptar as aliñacións ás existentes.

Alegación número 3542: A comisión, por unanimidade, propón a súa estimación.

Alegación número 3553: A comisión, por unanimidade, propón que se acepte parcialmente. Os ámbitos de xestión definiranse no planeamento de desenvolvemento.

XUNTA DE GALICIA
Aprobado definitivamente por Orde da Conselleira
de Medio Ambiente e Ordenación do Territorio
de data - 4 FEB. 2016
A xefa do servizo de Planificación
Urbanística III
Lucía Linares Yáñez

APROBADO PROVISIONALMENTE
POLO PLENO
En sesión de data
18 NOV 2015
O SECRETARIO

Alegación número 3626: A comisión, por unanimidade, propón que se estudie o trazado viario por parte do equipo redactor en conxunto coa alegación 4609.

Alegación número 3636: A comisión, por unanimidade, propón a súa estimación, clasificándose como SNR unha franxa ó longo da estrada CP 1902 ata parcela da alegación 3953.

Alegacións número 3634/3637/3638/3641/3642/3643/3644: A comisión, por unanimidade, propón a desestimación por non axustarse aos criterios de clasificación e delimitación do solo de núcleo rural.

Alegación número 3661: A comisión, por unanimidade, propón a súa estimación.

Alegación número 3833: A comisión, por unanimidade, propón que se estudie técnicamente (desnivel na zona sur).

Alegación número 3845: A comisión, por unanimidade, propón a súa estimación.

Alegación número 3847: A comisión, por unanimidade, propón a desestimación por non axustarse aos criterios de clasificación e delimitación do solo de núcleo rural.

Alegación número 3881: A comisión, por unanimidade, propón a desestimación por non axustarse aos criterios de clasificación e delimitación do solo de núcleo rural.

Alegación número 3911: A comisión, por unanimidade, propón que se estudie técnicamente (desnivel na zona sur).

Alegación número 3938: A comisión, por unanimidade, propón a desestimación por non axustarse aos criterios de clasificación e delimitación do solo de núcleo rural.

Alegación número 3953: A comisión, por unanimidade, propón a súa estimación, clasificándose como SNR unha franxa ó longo da estrada CP 1902.

Alegación número 3958: A comisión, por unanimidade, propón a desestimación porque se considera que as aliñacións plantexadas non son as correctas.

Alegación número 3967 e 3971: A comisión, por unanimidade, propón a estimación, clasificando como SNR unha franxa ó longo da vía.

Alegación número 3984: A comisión, por unanimidade, propón que se estudie técnicamente.

Alegación número 3995: A comisión, por unanimidade, propón a desestimación por non axustarse aos criterios de clasificación e delimitación do solo de núcleo rural.

Alegación número 3996: Non figura no plano. A comisión, por unanimidade, propón a súa estimación.

Alegación número 4002: A comisión, por unanimidade, propón a desestimación por non axustarse aos criterios de clasificación e delimitación do solo de núcleo rural.

Alegación número 4004: A comisión, por unanimidade, propón a desestimación por non axustarse aos criterios de clasificación e delimitación do solo de núcleo rural.

Alegación número 4010: A comisión, por unanimidade, propón a desestimación por non axustarse aos criterios de clasificación e delimitación do solo de núcleo rural.

Alegación número 4153: A comisión, por unanimidade, propón a desestimación por non axustarse aos criterios de clasificación e delimitación do solo de núcleo rural.

XUNTA DE GALICIA
Aprobado definitivamente por Orde da Conselleira
de Medio Ambiente e Ordenación do Territorio
de data 4 FEB. 2016
A xefa do servizo de Planificación Urbanística III
Lucía Linares Yáñez

APROBADO PROVISIONALMENTE
POLO PLENO
En sesión de data,
18 NOV 2015
O SECRETARIO

Alegación número 4224, 4225, 4227, 4280, 4292 e 4328: A comisión, por unanimidade, propón a desestimación por non axustarse aos criterios de clasificación e delimitación do solo de núcleo rural.

Alegación número 4233: A comisión, por unanimidade, propón a súa estimación.

Alegación número 4256: A comisión, por unanimidade, propón que se estudie técnicamente.

Alegación número 4280, 4292 e 4328: A comisión, por unanimidade, propón a desestimación por non axustarse aos criterios de clasificación e delimitación do solo de núcleo rural.

*Sendo as 18:23 incorpórase o Sr. Sueiro Pastoriza, voceiro do grupo municipal do PP.

Alegación número 4383: A comisión, por unanimidade, propón a súa estimación, clasificándose como SNR unha franxa ó longo da estrada CP 1902 ata parcela da alegación 3953.

Alegación número 4414 e 4415: A comisión, por unanimidade, propón a súa estimación, clasificándose como SNR unha franxa ó longo da estrada CP 1902 ata parcela da alegación 3953.

Alegación número 4504: A comisión, por unanimidade, propón que se desestime porque se considera que este vial é importante para articular o núcleo rural de Arnados.

Alegación número 4527: A comisión, por unanimidade, propón a desestimación por non axustarse aos criterios de clasificación e delimitación do solo de núcleo rural.

Alegación número 4536: A comisión, por unanimidade, propón a desestimación por non axustarse aos criterios de clasificación e delimitación do solo de núcleo rural.

Alegación número 4581, 4595 e 4596: A comisión, por unanimidade, propón a desestimación por non axustarse aos criterios de clasificación e delimitación do solo de núcleo rural.

Alegación número 4608: pide que se cambie o sistema de actuación a cooperación e a comisión acorda que os sistemas de actuación dos polígonos se definirán no instrumetno de planeamento de desenvolvemento.

Alegación número 4609: A comisión, por unanimidade, propón que se estudie o trazado viario por parte do equipo redactor en conxunto coa alegación 3626.

Alegación número 4626: A comisión, por unanimidade, propón a súa desestimación, dado que a parcela está afectada polo regato e é necesaria para resolver un enlace viario axeitado entre a estrada CP-1902 e a que vai a Razo da Costa.

Alegación número 4707 e 4712: A comisión, por unanimidade, propón a desestimación por non axustarse aos criterios de clasificación e delimitación do solo de núcleo rural.

Alegación número 4860: A comisión, por unanimidade, propón a súa desestimación, pois os terreos non cumpren as condicións para ser clasificados como SNR.

Alegación número 4873: A comisión, por unanimidade, propón a súa desestimación, pois non se cumpren as condicións legais necesarias.

Alegación número 4874: A comisión, por unanimidade, propón que se estudie técnicamente polo equipo redactor.

XUNTA DE GALICIA
Aprobado definitivamente por Orde da Conselleira
de Medio Ambiente e Ordenación do Territorio
de data - 4 FEB. 2016
A xefa do servizo de Planificación
Urbanística III
Lucia Linares Yáñez

Alegación número 4905: A comisión, por unanimidade, propón a súa estimación parcial, clasificándose como SNR unha franxa ó longo da estrada CP 1902 ata parcela da alegación 3953.

Alegación número 4912: A comisión, por unanimidade, propón que se estudie técnicamente polo equipo redactor.

Alegación número 4917 e 4918: A comisión, por unanimidade, propón que se estudie técnicamente polo equipo redactor, considerando a posibilidade, incluso, de descatalogar o muiño.

Por outro lado, a comisión, por unanimidade, propón que se aumente a edificabililidade nesta zona e, polo tanto, que así se faga constar na ordenanza correspondente.

3.- Rogos e preguntas

Non se formularon

E non habendo máis asuntos que tratar e sendo as dezanove horas e trinta minutos (19:30h) a Presidencia levanta a sesión, da que se estende a presente acta, da que eu como Secretaria dou fe.

CONCELLO DE CARBALLO
SECRETARIA

APROBADO PROVISIONALMENTE
POLO PLENO
En sesión de data,
18 NOV 2015
O SECRETARIO

CONCELLO DE CARBALLO

XUNTA DE GALICIA
Aprobado definitivamente por Orde da Conselleira
de Medio Ambiente e Ordenación do Territorio
de data - 4 FEB. 2016
A xefa do servizo de Planificación
Urbanística III
Lucía Linares Yáñez

XUNTA DE GALICIA
Aprobado definitivamente por Orde da Conselleira de Medio Ambiente e Ordenación do Territorio
de data - 4 FEB. 2016
A xefa do servizo de Planificación Urbanística III

APROBADO PROVISIONALMENTE
POLO PLENO
En sesión de data,
18 NOV 2015
O SECRETARIO

ACTA DA COMISIÓN INFORMATIVA DE URBANISMO E MEDIO RURAL (CIUMR)

Na Casa do Concello de Carballo, o día catro de outubro de dous mil trece (04/10/2013), sendo as dezaséis horas e trinta e cinco minutos (16:35 h), debidamente convocados reúnense os membros da Comisión Informativa de Urbanismo e Medio Rural, en primeira convocatoria, baixo a Presidencia do Sr. Alcalde D. Evencio Ferrero Rodríguez, coa asistencia dos seguintes membros:

VOGAIS ASISTENTES

- D. Evencio Ferrero Rodríguez (BNG)
- Dª Milagros Lantes Seara (BNG)
- D. Luís María Lamas Álvarez (BNG)*
- D. Marcos José Trigo Facal (BNG)* (Asiste con voz e sen voto)
- D. Alberto Sueiro Pastoriza (PP)*
- D. Juan Carlos Castro Pombo (PP)
- D. Manuel Andrade Cristóbal (TEGA)
- D. José Antonio Viña Patiño (PSdG-PSOE)

Asisten polo equipo redactor da revisión do PXOM: Dona Beatriz Aneiros [Fernández Carballada y Asociados SL, mercantil contratista dos traballos de revisión do PXOM (contrato administrativo coa ref. SAT 08/2005)]

Asiste o arquitecto municipal, D. Alfredo Garrote Pazos e o técnico xurídico do servizo municipal de urbanismo, D. José Antonio Mallo Varela.

Asiste a técnico de administración xeral do Concello de Carballo, D. Susana Mariño Lorenzo, que actúa como Secretaria e da fe do acto.

Declarada aberta a sesión trátanse os seguintes asuntos incluídos na orde do día:

2 .- Acta de sesión anterior (12/0 /201). Aprobación.

Apróbanse, por unanimidade dos membros presentes (5), a acta da sesión do 12/09/2013.

2 .- Plan Xeral de Ordenación Municipal do Concello de Carballo (PXOM). Estudo das alegacións.

Alegación número 3284: Pide que se inclúa toda a parcela en solo de núcleo rural e que se reduzca a zona de policía de cauces. A comisión, por unanimidade, propón a súa desestimación.

* Sendo as 17:10 incorpórase o Sr. Sueiro Pastoriza, voceiro do grupo municipal do PP, así como o Sr. Lamas Álvarez e o Sr. Trigo Facal, concelleiros do grupo político municipal do BNG.

Alegación número 2811: A comisión, por unanimidade, propón a desestimación por non axustarse aos criterios de clasificación e delimitación do solo de núcleo rural.

Alegacións número 3530, 4360 e 4402: A comisión, por unanimidade, propón a desestimación por non axustarse aos criterios de clasificación e delimitación do solo de núcleo rural. (Zona Rego da Barcia)

Alegación número 4151: A comisión, por unanimidade, propón a desestimación por non axustarse aos criterios de clasificación e delimitación do solo de núcleo rural.

Alegacións número 1057, 3351, 3878, 4098 e 4553: A comisión, por unanimidade, propón que o equipo redactor estudie a consolidación dese ámbito (SRPO, zona colexio).

Alegación número 3200: A comisión, por unanimidade, propón a súa estimación parcial regularizando o fondo, así como o da parcela lindeira polo sur.

Alegación número 4375: A comisión, por unanimidade, propón a súa estimación.

Alegacións número 4228, 2799, 3667 e 4625: A comisión, por unanimidade, propón a desestimación por non axustarse aos criterios de clasificación e delimitación do solo de núcleo rural.

Alegación número 4148: Pide que se modifiquen as aliñacións. A comisión, por unanimidade, propón a súa desestimación

*Sendo as 17:45 h, auséntase o Sr. Sueiro Pastoriza, voceiro do grupo municipal do PP.

Seguidamente, trátase a zona de Monte Peados (Razo). O arquitecto municipal expón que hai cinco propostas distintas de ampliación da delimitación do solo urbanizable presentadas por parte dos alegantes. Móstranse sobre plano cada unha delas.
A continuación, a comisión, por unanimidade propón que o equipo redactor estudie e presente unha proposta para o urbanizable de Monte Peados.

Por outro lado, o arquitecto municipal, D. Alfredo Garrote, informa da reunión mantida entre os propietarios da zona de Os Areos (Razo) e a Consellería de Medio Ambiente, Territorio e Infraestructuras na que presentaron unha proposta para esta área. A conclusión da reunión é que a proposta se considera moi extensiva, polo que os propietarios terán que facer un novo plantexamento dos Areos.

Toma a palabra o Sr. Castro Pombo, concelleiro do grupo municipal do PP, dicindo que se debería establecer unha ordenanza onde se recollan as características constructivas e outros detalles na zona da costa.

3.- Rogos e preguntas

Non se formularon

E non habendo máis asuntos que tratar e sendo as dezaoito horas e cinquenta e cinco minutos (18:55 h) a Presidencia levanta a sesión, da que se estende a presente acta, da que eu como Secretaria dou fe.

CONCELLO DE CARBALLO * SECRETARIA *

APROBADO PROVISIONALMENTE POLO PLENO
En sesión de data,
18 NOV 2015
O SECRETARIO

CONCELLO DE CARBALLO * (A CORUÑA) *

XUNTA DE GALICIA
Aprobado definitivamente por Orde da Conselleira de Medio Ambiente e Ordenación do Territorio
de data - 4 FEB. 2016
A xefa do servizo de Planificación Urbanística III
Lucía Linares Yáñez

XUNTA DE GALICIA
Aprobado definitivamente por Orde da Conselleira de Medio Ambiente e Ordenación do Territorio
de data - 4 FEB. 2016
A xefa do servizo de Planificación Urbanística III

APROBADO PROVISIONALMENTE POLO PLENO
En sesión de data,
18 NOV 2015
O SECRETARIO

ACTA DA COMISIÓN INFORMATIVA DE URBANISMO E MEDIO RURAL (CIUMR)

Na Casa do Concello de Carballo, o día nove de outubro de dous mil trece (09/10/2013), sendo as dezaséis horas e trinta e cinco minutos (16:35 h), debidamente convocados reúnense os membros da Comisión Informativa de Urbanismo e Medio Rural, en primeira convocatoria, baixo a Presidencia do Sr. Alcalde D. Evencio Ferrero Rodríguez, coa asistencia dos seguintes membros:

VOGAIS ASISTENTES

- D. Evencio Ferrero Rodríguez (BNG)
- Dª Milagros Lantes Seara (BNG)
- D. Luís María Lamas Álvarez (BNG)
- D. Marcos José Trigo Facal (BNG)* (Asiste con voz e sen voto)
- D. Alberto Sueiro Pastoriza (PP)*
- D. Juan Carlos Castro Pombo (PP)
- D. Manuel Andrade Cristóbal (TEGA)
- D. José Antonio Viña Patiño (PSdG-PSOE)

Asisten polo equipo redactor da revisión do PXOM: Dona Beatriz Aneiros [Fernández Carballada y Asociados SL, mercantil contratista dos traballos de revisión do PXOM (contrato administrativo coa ref. SAT 08/2005)]

Asiste o arquitecto municipal, D. Alfredo Garrote Pazos e o técnico xurídico do servizo municipal de urbanismo, D. José Antonio Mallo Varela.

Asiste a técnico de administración xeral do Concello de Carballo, D. Susana Mariño Lorenzo, que actúa como Secretaria e da fe do acto.

Declarada aberta a sesión trátanse os seguintes asuntos incluídos na orde do día:

2 .- Actas de sesións anteriores (16/09/2013 e 18/09/2013). Aprobación.

Apróbanse, por unanimidade dos membros presentes (6), as actas das sesións do 16/09/2013 e 18/09/2013.

2 .- Plan Xeral de Ordenación Municipal do Concello de Carballo (PXOM). Estudo das alegacións.

Dona Beatriz Aneiros, en representación de Fernández Carballada y Asociados SL, explica sobre plano as actuacións integrais para o sistema viario de Razo.

O Sr. Andrade Cristóbal, concelleiro do grupo municipal de TEGA, defende que se debe fixar xa o punto de entronque ó porto e mostra sobre o plano a súa proposta.

Intervén o Sr. Garrote Pazos, arquitecto municipal, manifestando que o que corresponde neste momento é ver as alegacións afectadas polo sistema viario.

Alegacións número 1317, 1652, 1724, 2474, 2812, 2813, 4691: Trátase de parcelas afectadas polo trazado do vial de enlace praia de Razo-porto. Á vista da proposta do equipo redactor, a comisión, por unanimidade, propón a desestimación das alegacións que se refiren ás parcelas incluidas no ámbito de influencia do meritado vial, por non axustarse aos criterios de clasificación e delimitación do solo de núcleo rural.

Alegación número 3360: A comisión, por unanimidade, propón a estimación parcial. Os ámbitos de xestión definiranse no planeamento de desenvolvemento.

XUNTA DE GALICIA
Aprobado definitivamente por Orde da Conselleira
de Medio Ambiente e Ordenación do Territorio
de data - 4 FEB. 2016
A xefa do servizo de Planificación

APROBADO PROVISIONALMENTE
POLO PLENO
En sesión de data,
18 NOV 2015
O SECRETARIO

A continuación, estúdianse as alegacións correspondentes os viais existentes perpendiculares á rúa Paseo da Praia (rúa Méndez Núñez, rúa Gaivotas e rúa Garzas)

Alegación número 3833: Pide que se manteña como camiño público a rúa Gaivotas. A comisión, por unanimidade, propón a súa desestimación por tratarse dunha propiedade privada (eliminada do Inventario municipal de bens mediante resolución de alcaldía 1612/2013 de data 17 de xullo de 2013)

Alegación número 3306: Pide a eliminación do vial denominado rúa Gaivotas. A comisión, por unanimidade, propón a súa estimación, por tratarse dun vial que descorre por terreos de propiedade privada e que este novo vial daría acceso exclusivo a eses terreos.

Alegación número 3911: A comisión, por unanimidade, propón a desestimación da alegación no que se refire á incorporación da parcela como solo de núcleo rural fora da delimitación da área de actuación integral e que se estime a eliminación da rúa Gaivotas.

*Sendo as 17:25 h, incorpórase o Sr. Sueiro Pastoriza, voceiro do grupo municipal do PP.

Alegación número 4912: Pide que se manteña o vial denominado rúa Garzas co seu trazado actual. A comisión, por unanimidade, propón a súa desestimación.

Alegación número 3984: A comisión, por unanimidade, propón a estimación parcial e que se resolva técnicamente.

Alegación número 4256: Á vista do estudio técnico do equipo redactor, a comisión, por unanimidade, propón a súa desestimación.

Seguidamente, trátase a zona de Monte Peados (Razo). Dona Beatriz Aneiros, en representación de Fernández Carballada y Asociados SL, presenta a proposta do equipo redactor sobre a posible ampliación deste ámbito (solo urbanizable, SUR-T/ S-R11). A vista desta proposta, resólvense as alegacións correspondentes.

Alegacións número 4230, 4312, 4489 e 4559: A comisión, por unanimidade, propón que se estimen parcialmente, según a proposta do equipo redactor.

Alegación número 4318: Á vista da proposta do equipo redactor, a comisión, por unanimidade, propón a súa desestimación.

Alegación número 4480: Á vista da proposta do equipo redactor, a comisión, por unanimidade, propón a súa desestimación.

Alegación número 4903: Á vista da proposta do equipo redactor, a comisión, por unanimidade, propón a súa desestimación.

Seguidamente, trátanse as parcelas situadas no entorno do colexio de Razo. Dona Beatriz Aneiros, en representación de Fernández Carballada y Asociados SL, manifesta que a consolidación nesta zona é do 37 %. Mostra sobre o plano a proposta do equipo redactor para esta zona e, en base a esto, resólvense as alegacións que quedaban pendentes:

Alegacións número 1057, 3351, 3878, 4098, 4553: A comisión, por unanimidade, propón a súa estimación según a proposta do equipo redactor.

O arquitecto municipal comenta que para segregar nese ámbito debería de esixirse un mínimo de 1000 m2.

Toma a palabra o Sr. Castro Pombo, concelleiro do grupo municipal do PP, defendendo que se debería de aplicar ese criterio para máis zonas da costa. Por outro lado, recorda

que quedan todavía pendentes de resolver aquelas alegacións que non figuraban nos planos.

Volve a intervir o Sr. Garrote Pazos e sinala que quedaba pendente a alegación número 4610. Engade que sobre a parcela afectada por esa alegación hai unha licenza de obras, así como un informe favorable de Aguas de Galicia, polo que a comisión, por unanimidade, propón a súa estimación.

Por outra banda, Dona Beatriz Aneiros, en representación de Fernández Carballada y Asociados SL, comenta que nas próximas sesións estudiaranse aquelas alegacións que soliciten a incorporación a solo urbano consolidado. Explica que se clasificaron da seguinte maneira
1.- Cambio de clasificación
2.- Modificación de alineacións
3.- Modificación de ordenanzas
4.- Resto de alegacións
Además, suliña que se segue un código de cores en función da localización das parcelas que piden un cambio de clasificación a solo urbano consolidado
-(Rango 1) Parcelas lindeiras sobre viario estruturante (verde oscuro)
-(Rango 2) Parcelas lindeiras sobre viario non estruturante (laranxa)
-(Rango 3) Parcelas non lindeiras e sen fronte á vía pública (vermello)
-(Rango 4) Parcelas que solicitan a exclusión dunha área de desenvolvemento (verde claro)

3.- Rogos e preguntas

Non se formularon

E non habendo máis asuntos que tratar e sendo as dezaoito horas e corenta e cinco minutos (18:45 h) a Presidencia levanta a sesión, da que se estende a presente acta, da que eu como Secretaria dou fe.

APROBADO PROVISIONALMENTE
POLO PLENO
En sesión de data,
18 NOV 2015
O SECRETARIO

CONCELLO DE CARBALLO
SECRETARIA

XUNTA DE GALICIA
Aprobado definitivamente por Orde da Conselleira de Medio Ambiente e Ordenación do Territorio
de data - 4 FEB. 2016
A xefa do servizo de Planificación Urbanística III
Lucía Linares Yáñez

XUNTA DE GALICIA
Aprobado definitivamente por Orde da Conselleira de Medio Ambiente e Ordenación do Territorio
de data - 4 FEB. 2016
A xefa do servizo de Planificación Urbanística III
Lucía Linares Yáñez

APROBADO PROVISIONALMENTE POLO PLENO
En sesión de data,
18 NOV 2015
O SECRETARIO

ACTA DA COMISIÓN INFORMATIVA DE URBANISMO E MEDIO RURAL (CIUMR)

Na Casa do Concello de Carballo, o día dez de outubro de dous mil trece (10/10/2013), sendo as dezaséis horas e corenta e cinco minutos (16:45 h), debidamente convocados reúnense os membros da Comisión Informativa de Urbanismo e Medio Rural, en primeira convocatoria, baixo a Presidencia do Sr. Alcalde D. Evencio Ferrero Rodríguez, coa asistencia dos seguintes membros:

VOGAIS ASISTENTES

- D. Evencio Ferrero Rodríguez (BNG)*
- Dª Milagros Lantes Seara (BNG)
- D. Luís María Lamas Álvarez (BNG)
- D. Marcos José Trigo Facal (BNG)* (Asiste con voz e sen voto)
- D. Alberto Sueiro Pastoriza (PP)*
- D. Juan Carlos Castro Pombo (PP)
- D. Manuel Andrade Cristóbal (TEGA)
- D. José Antonio Viña Patiño (PSdG-PSOE)

Asisten polo equipo redactor da revisión do PXOM: Dona Beatriz Aneiros [Fernández Carballada y Asociados SL, mercantil contratista dos traballos de revisión do PXOM (contrato administrativo coa ref. SAT 08/2005)]

Asiste o arquitecto municipal, D. Alfredo Garrote Pazos e o técnico xurídico do servizo municipal de urbanismo, D. José Antonio Mallo Varela.

Asiste a técnico de administración xeral do Concello de Carballo, D. Susana Mariño Lorenzo, que actúa como Secretaria e da fe do acto.

Declarada aberta a sesión trátanse os seguintes asuntos incluídos na orde do día:

2 .- Actas de sesións anteriores (13/0 /2013 e 25/09/2013). Aprobación.

Apróbanse, por unanimidade dos membros presentes (5), as actas das sesións do 23/09/2013 e 25/09/2013.

2 .- Plan Xeral de Ordenación Municipal do Concello de Carballo (PXOM). Estudo das alegacións.

*Sendo as 16:50 h incorpóranse o Sr. Ferrero Rodríguez e o Sr. Sueiro Pastoriza.

PLANO CA-05/CA-06

Alegación número 4688 e 1410: A comisión, por unanimidade, propón a súa desestimación, pois nesta zona, Vella Morta, delimítase unha proposta de solo de núcleo rural por parte do equipo redactor.

Alegación número 3871: Solicita que se clasifique como solo urbano de vivenda familiar. A comisión, por unanimidade, propón que se revisen os servizos.

Alegación número 3352: Novo asentamento Abetos-Vella Morta.

Seguidamente, estúdianse alegacións que afectan a zona de Loenzo de Abaixo, O Sixto e A Cristina.

XUNTA DE GALICIA
Aprobado definitivamente por Orde da Conselleira de Medio Ambiente e Ordenación do Territorio
de data - 4 FEB. 2016
A xefa do servizo de Planificación Urbanística III
Lucía Linares Yáñez

APROBADO PROVISIONALMENTE POLO PLENO
En sesión de data,
18 NOV 2015
O SECRETARIO

Alegacións número 3906, 3907, 3909, 4433 e 4514: A comisión, por unanimidade, propón que se estimen parcialmente, con fondos aceptables. Sería aplicable a ordenanza de uso terciario.

Alegación número 3116: A comisión, por unanimidade, propón a súa desestimación por non cumprir coas condicións para ser clasificado como solo urbano, pois non conta coa totalidade dos servizos urbanísticos.

Alegación número 2533: A comisión, por unanimidade, propón a súa estimación (incluilo como solo de núcleo rural, conta con licenza de obra)

Neste momento, os membros da comisión, así como os técnicos valoran o posible paso a vivenda unifamiliar na área que se atopa ó lado da parcela da alegación 2533. Queda pendente de estudio.
Por outro lado, a comisión, por unanimidade, propón que se incorpore parte do terciario ó solo de núcleo rural de Loenzo.

Alegacións número 3061 e 3062: A comisión, por unanimidade, propón a súa desestimación por non cumprir coas condicións para ser clasificado como solo urbano, xa que non contan coa totalidade dos servizos urbanísticos.

Alegacións número 3850 e 3962: A comisión, por unanimidade, propón que se desestime, pois se delimita un novo núcleo rural según a proposta do equipo redactor.

Alegación número 4239 e 830: Pendente de revisar a existencia de servizos.

Alegación número 4301: A comisión, por unanimidade, propón a súa desestimación por non cumprir coas condicións para ser clasificado como solo urbano, pois non conta coa totalidade dos servizos urbanísticos.

*Sendo as 17:25 h, incorpórase o Sr. Trigo Facal, concelleiro do grupo municipal do BNG.

Alegacións número 3354, 3841, 2678 e 3357 : Pendente de revisar a existencia de servizos.

Alegacións número 3525,3526, 3527, 3528, 3548, 3549, 3550, 3551, 3559, 3560, 3562, 3566, 3568, 3082: Piden cambiar a clasificación de solo urbanizable a solo urbano consolidado (O Sixto). A comisión, por unanimidade, propón que se estudie xunto co resto das alegacións relativas os sectores do solo urbanizable.

PLANO CA-08

Alegación número 4058: A comisión, por unanimidade, propón que se estime parcialmente (fronte á avenida de Malpica).

Alegación número 4523: A comisión, por unanimidade, propón que se estime parcialmente (fronte á avenida de Malpica).

Alegación número 4055: A comisión, por unanimidade, propón que se estime parcialmente (fronte á avenida de Malpica).

Alegacións número 3543 e 4130: A comisión, por unanimidade, propón a súa desestimación, por non cumprir cos requisitos de solo urbano.

XUNTA DE GALICIA
Aprobado definitivamente por Orde da Conselleira
de Medio Ambiente e Ordenación do Territorio
de data - 4 FEB. 2016

APROBADO PROVISIONALMENTE
POLO PLENO
En sesión de data,
18 NOV 2015
O SECRETARIO
CONCELLO DE CARBALLO

Alegación número 4139: Á vista da proposta do equipo redactor, a comisión, por unanimidade, propón a súa desestimación.

Alegación número 3913: A comisión, por unanimidade, propón a súa desestimación, por non cumprir cos requisitos de solo urbano.

PLANO CA-0

Alegacións número 2963, 3594, 4878, 3831: Queda pendente de revisar a existencia de servizos

Alegacións número 3762 e 3782: A comisión, por unanimidade, propón a súa desestimación. Decídese que o equipo redactor faga unha proposta de delimitación dun sector de solo urbanizable.

Alegación número 3824: A comisión, por unanimidade, propón a súa desestimación, dado que a parcela non da fronte a vía pública.

Alegación número 3896: A comisión, por unanimidade, propón a súa desestimación na parte da alegación que pide a clasificación como solo urbano.

Alegación número 4513: A comisión, por unanimidade, propón a súa desestimación por non cumprir coas condicións para ser clasificado como solo urbano, pois non conta coa totalidade dos servizos urbanísticos.

PLANO CA-10

Alegación número 4769: A comisión, por unanimidade, propón a súa estimación parcial, clasificando como solo urbano parte da parcela con referencia catastral 4147209NH2844N.

Alegación número 4644: A comisión, por unanimidade, propón a súa desestimación (remate de vial en fondo de saco).

Alegación número 3398, 2369, 2951: A comisión, por unanimidade, propón que se estudie técnicamente a zona de A Cristina, tendo en conta a proposta que consta na sesión plenaria do pasado mes de xaneiro.

Alegación número 4756: Considerando o estudio de inundabilidade que existe sobre esa zona, a comisión, por unanimidade, propón a súa desestimación.

PLANO CA-11

Alegación número 3073: A comisión, por unanimidade, propón a súa desestimación (parcelas 2 e 3) por non cumprir coas condicións para ser clasificado como solo urbano, pois non conta coa totalidade dos servizos urbanísticos. O referido á parcela 1, cambio de ordenanza, será valorado cando se estudie o plano correspondente.

Alegación número 4601: A comisión, por unanimidade, propón a súa desestimación por non cumprir coas condicións para ser clasificado como solo urbano, pois non conta coa totalidade dos servizos urbanísticos.

Alegación número 3912: A comisión, por unanimidade, propón a súa desestimación por non cumprir coas condicións para ser clasificado como solo urbano, pois non conta coa totalidade dos servizos urbanísticos.

Alegación número 3290:A comisión, por unanimidade, propón a súa estimación.

Alegación número 4560: A comisión, por unanimidade, propón que se revisen os servizos

Alegación número 4313: A comisión, por unanimidade, propón a súa desestimación por non cumprir coas condicións para ser clasificado como solo urbano, pois non conta coa totalidade dos servizos urbanísticos.

Alegación número 3609: A comisión, por unanimidade, propón a súa desestimación por non cumprir coas condicións para ser clasificado como solo urbano, non conta coa totalidade dos servizos urbanísticos.

Alegación número 3706: A comisión, por unanimidade, propón a súa desestimación por atoparse a parcela fora da trama urbana.

Alegación número 3237: A comisión, por unanimidade, propón a súa desestimación por atoparse a parcela fora da trama urbana.

3.- Rogos e preguntas

Non se formularon

E non habendo máis asuntos que tratar e sendo as vinte horas (20:00 h) a Presidencia levanta a sesión, da que se estende a presente acta, da que eu como Secretaria dou fe.

CONCELLO DE CARBALLO * SECRETARIA *

APROBADO PROVISIONALMENTE POLO PLENO
En sesión de data,
18 NOV 2015
O SECRETARIO

CONCELLO DE CARBALLO * 15100 CARBALLO (A Coruña) *

XUNTA DE GALICIA
Aprobado definitivamente por Orde da Conselleira de Medio Ambiente e Ordenación do Territorio
de data - 4 FEB. 2016
A xefa do servizo de Planificación Urbanística III
Lucía Linares Yáñez

XUNTA DE GALICIA
Aprobado definitivamente por Orde da Conselleira de Medio Ambiente e Ordenación do Territorio

de data - 4 FEB. 2016

A xefa do servizo de Planificación Urbanística III

ACTA DA COMISIÓN INFORMATIVA DE URBANISMO E MEDIO RURAL (CIUMR)

Na Casa do Concello de Carballo, o día dezaséis de outubro de dous mil trece (16/10/2013), sendo as dezaséis horas e trinta e cinco minutos (16:35 h), debidamente convocados reúnense os membros da Comisión Informativa de Urbanismo e Medio Rural, en primeira convocatoria, baixo a Presidencia do Sr. Alcalde D. Evencio Ferrero Rodríguez, coa asistencia dos seguintes membros:

APROBADO PROVISIONALMENTE POLO PLENO
En sesión de data,
18 NOV 2015
O SECRETARIO

VOGAIS ASISTENTES

- D. Evencio Ferrero Rodríguez (BNG)
- Dª Milagros Lantes Seara (BNG)
- D. Luís María Lamas Álvarez (BNG)
- D. Juan Carlos Castro Pombo (PP)
- D. Manuel Andrade Cristóbal (TEGA)
- D. José Antonio Viña Patiño (PsdG-PSOE)

VOGAIS AUSENTES
D. Marcos José Trigo Facal (BNG)
D. Alberto Sueiro Pastoriza (PP)

Asisten polo equipo redactor da revisión do PXOM: Dona Beatriz Aneiros e D. Álvaro Fernández Carballada [Fernández Carballada y Asociados SL, mercantil contratista dos traballos de revisión do PXOM (contrato administrativo coa ref. SAT 08/2005)]

Asiste o arquitecto municipal, D. Alfredo Garrote Pazos e o técnico xurídico do servizo municipal de urbanismo, D. José Antonio Mallo Varela.

Asiste a técnico de administración xeral do Concello de Carballo, D. Susana Mariño Lorenzo, que actúa como Secretaria e da fe do acto.

Declarada aberta a sesión trátanse os seguintes asuntos incluídos na orde do día:

2 .- Actas de sesións anteriores (03/10/2013). Aprobación.

Apróbase, por unanimidade dos membros presentes (5), a acta da sesión do 3/10/2013.

2 .- Plan Xeral de Ordenación Municipal do Concello de Carballo (PXOM). Estudo das alegacións.

ÁMBITOS DE SUNC.

1-UU-R

Alegación número 2066: A comisión, por unanimidade, propón a súa desestimación.
Alegación número 2878: A comisión, por unanimidade, propón a súa desestimación.
Alegación número 3014: A comisión, por unanimidade, propón a súa estimación. Trátase de fondos de solares cuxa incorporación dificulta a xestión do ámbito.
Alegación número 3015: A comisión, por unanimidade, propón a súa estimación.Trátase de fondos de solares cuxa incorporación dificulta a xestión do ámbito.
Alegación número 3016: A comisión, por unanimidade, propón a súa estimación. Trátase de fondos de solares cuxa incorporación dificulta a xestión do ámbito.
Alegación número 3017: A comisión, por unanimidade, propón a súa estimación. Trátase de fondos de solares cuxa incorporación dificulta a xestión do ámbito.

XUNTA DE GALICIA
Aprobado definitivamente por Orde da Conselleira
de Medio Ambiente e Ordenación do Territorio
de data - 4 FEB. 2016
A xefa do servizo de Planificación

APROBADO PROVISIONALMENTE
POLO PLENO
En sesión de data,
18 NOV. 2015
O SECRETARIO

Alegación número 3018: A comisión, por unanimidade, propón a súa estimación. Trátase de fondos de solares cuxa incorporación dificulta a xestión do ámbito.
Alegación número 3293: A comisión, por unanimidade, propón a súa estimación. Trátase de fondos de solares cuxa incorporación dificulta a xestión do ámbito.
Alegación número 3623: A comisión, por unanimidade, propón a súa desestimación.
Alegación número 3670: A comisión, por unanimidade, propón a súa desestimación.
Alegación número 3709: A comisión, por unanimidade, propón a súa desestimación.
Alegación número 3743: A comisión, por unanimidade, propón a súa desestimación.
Alegación número 4398: A comisión, por unanimidade, propón a súa desestimación.

ÁMBITO 2-UU-R7

Alegación número 3604: A comisión, por unanimidade, propón a súa estimación.

ÁMBITO -UU-R8

Alegación número 3734: A comisión, por unanimidade, propón a súa estimación, dado que cumpren as condicións de solo urbano consolidado.
Alegación número 3735:A comisión, por unanimidade, propón a súa estimación, dado que cumpren as condicións de solo urbano consolidado.

ÁMBITO 4-UU-R11

Alegación número 2695: A comisión, por unanimidade, propón a súa estimación.
Alegación número 3401: A comisión, por unanimidade, propón a súa estimación, incorporando tamén a parcela obxecto da alegación 3198.
Alegación número 3803: A comisión, por unanimidade, propón que se desestime porque é a apertura da rúa.

ÁMBITO 5-UU-R12

Alegación número 4862: A comisión, por unanimidade, propón a súa desestimación.
Alegación número 4863: A comisión, por unanimidade, propón que se desestime o paso a solo urbano consolidado e estimar o relativo ó trazado viario, que será definido no PERI.

PARCELAS EN SOLO RÚSTICO QUE PIDEN INCORPORACIÓN A SUC.

PLANO CA-0 /CA-09

Alegacións número 830 e 4239 : A comisión, por unanimidade, propón que se estimen.
Alegacións número 2678, 3354, 3841: A comisión, por unanimidade, propón a súa desestimación. As parcelas están fora da malla urbana e non hai ningún antecedente de planeamento.
Alegacións número 2963, 3594, 3831 e 4878: A comisión, por unanimidade, propón a súa desestimación.

PLANO CA-12

A comisión, por unanimidade, propón que se estudie un área (zona tanatorio, primeira manzana) que inclúa un vial de nova creación e que se estudien os fondos edificables na avenida Finisterre ata o eixe urbanizable T-3. Dentro dese ámbito resolveranse as alegacións 4560 e 4756.

PLANO CA-1

Alegación número 2320: A comisión, por unanimidade, propón que se desestime e que se analicen as enmendas da sesión plenaria na que se aprobou inicialmente o PXOM.
Alegación número 2594: A comisión, por unanimidade, propón a súa estimación parcial, incorporando o fondo ata recoller a vivenda existente.
Alegación número 3158: A comisión, por unanimidade, propón a súa estimación (ordenanza de vivenda familiar)
Alegación número 3164: A comisión, por unanimidade, propón a súa estimación (ordenanza de vivenda familiar acaroada -ord. 1.2))
Alegación número 3253: A comisión, por unanimidade, propón a súa estimación parcial, con fondo similar ó da parcela.
Alegación número 4306: A comisión, por unanimidade, propón a súa desestimación, pois a zona da parcela clasificada como solo urbano xa é suficiente para construir unha vivenda como as lindeiras.
Alegación número 4384: A comisión, por unanimidade, propón a súa desestimación.

Alegación número 4510: A comisión, por unanimidade, propón a súa estimación parcial, clasificándose como solo urbano a parcela que ten fronte á vía pública (15019A06500083).
Alegación número 4579: A comisión, por unanimidade, propón a súa estimación, pois dispón de servizos e está na malla urbana.
Alegación número 4671: A comisión, por unanimidade, propón a súa desestimación, pois non cumpre coas condicións para poder clasificarse como solo urbano.

3.- Rogos e preguntas

Non se formularon

E non habendo máis asuntos que tratar e sendo as vinte horas (20:00 h) a Presidencia levanta a sesión, da que se estende a presente acta, da que eu como Secretaria dou fe.

CONCELLO DE CARBALLO
SECRETARIA

XUNTA DE GALICIA
Aprobado definitivamente por Orde da Conselleira de Medio Ambiente e Ordenación do Territorio
de data - 4 FEB. 2016
A xefa do servizo de Planificación Urbanística III
Lucía Linares Yáñez

APROBADO PROVISIONALMENTE POLO PLENO
En sesión de data,
18 NOV 2015
O SECRETARIO
CONCELLO DE CARBALLO

XUNTA DE GALICIA
Aprobado definitivamente por Orde da Conselleira de Medio Ambiente e Ordenación do Territorio
de data - 4 FEB. 2016
A xefa do servizo de Planificación Urbanística III

ACTA DA COMISIÓN INFORMATIVA DE URBANISMO E MEDIO RURAL (CIUMR)

Na Casa do Concello de Carballo, o día dezasete de outubro de dous mil trece (17/10/2013), sendo as dezaséis horas e trinta e cinco minutos (16:35 h), debidamente convocados reúnense os membros da Comisión Informativa de Urbanismo e Medio Rural, en primeira convocatoria, baixo a Presidencia do Sr. Alcalde D. Evencio Ferrero Rodríguez, coa asistencia dos seguintes membros:

APROBADO PROVISIONALMENTE POLO PLENO
En sesión de data,
18 NOV 2015
O SECRETARIO
CONCELLO DE CARBALLO

VOGAIS ASISTENTES

- D. Evencio Ferrero Rodríguez (BNG)
- Dª Milagros Lantes Seara (BNG)
- D. Luís María Lamas Álvarez (BNG)*
- D. Marcos José Trigo Facal (BNG)* (Asiste con voz e sen voto)
- D. Alberto Sueiro Pastoriza (PP)*
- D. Juan Carlos Castro Pombo (PP)
- D. Manuel Andrade Cristóbal (TEGA)
- D. José Antonio Viña Patiño (PsdG-PSOE)

Asisten polo equipo redactor da revisión do PXOM: Dona Beatriz Aneiros [Fernández Carballada y Asociados SL, mercantil contratista dos traballos de revisión do PXOM (contrato administrativo coa ref. SAT 08/2005)]

Asiste o arquitecto municipal, D. Alfredo Garrote Pazos e o técnico xurídico do servizo municipal de urbanismo, D. José Antonio Mallo Varela.

Asiste a técnico de administración xeral do Concello de Carballo, D. Susana Mariño Lorenzo, que actúa como Secretaria e da fe do acto.

Declarada aberta a sesión trátanse os seguintes asuntos incluídos na orde do día:

2 .- Actas de sesións anteriores (04/10/2013 e 09/10/2013). Aprobación.

Apróbase, por unanimidade dos membros presentes (5), a acta da sesión do 4/10/2013 e 9/10/2013.

2 .- Plan Xeral de Ordenación Municipal do Concello de Carballo (PXOM). Estudo das alegacións.

*Sendo as 16.40 incorpóranse o Sr. Lamas Álvarez e o Sr. Sueiro Pastoriza.

ÁMBITOS DE SUNC.

4-UU-R11
Alegación número 3401: A comisión, por unanimidade, propón a súa estimación, incorporando taména parcela obxecto da alegación 3198.
6-UU-R13
Alegación número 2062: A comisión, por unanimidade, propón a súa desestimación.
Alegación número 3072: A comisión, por unanimidade, propón a súa estimación.
Alegación número 4172: A comisión, por unanimidade, propón a súa desestimación.
Alegación número 4194: A comisión, por unanimidade, propón que se estudie técnicamente.
Alegación número 4633: A comisión, por unanimidade, propón que se estudie técnicamente.
Alegación número 4646: A comisión, por unanimidade, propón a súa desestimación.

Alegación número 4759: A comisión, por unanimidade, propón a súa desestimación.

7-UU-R14

Alegación número 3379: A comisión, por unanimidade, propón a súa estimación.
Alegación número 3946: A comisión, por unanimidade, propón a súa estimación.

8-UU-R15

Alegacións número 2135, 2136, 2141, 2142, 2147, 2148, 2151, 3839, 4024, 4158, 4384, 4564, 4566, 4568: A comisión, por unanimidade, propón a súa desestimación e propón ampliar un pouco o ámbito e estudiar as condicións de xestión.

9-UU-D1

Alegación número 3673: A comisión, por unanimidade, propón a súa estimación parcial. Proponse incluir como SUC a parcela situada ó norte
Alegación número 4169: A comisión, por unanimidade, propón que se estudie técnicamente, deixando sobre 25.000 m2 como equipamento educativo e aparcamento e introducindo uso residencial no ámbito.

NOVOS POLÍGONOS

Alegación número 4129: A comisión, por unanimidade, propón desestimar a delimitación dun novo polígono e estudiar, no seu momento o relativo a alturas e fondos.
Alegación número 4142: A comisión, por unanimidade, propón que se estudie técnicamente polo equipo redactor.
Alegación número 4257:A comisión, por unanimidade, propón a desestimación da petición do polígono a solo urbano non consolidado. Ademáis, proponse a eliminación da parcela destinada a equipamento a carón do colexio Artai.
Alegación número 4305: A comisión, por unanimidade, propón a súa estimación, incorporando tamén a parcela obxecto da alegación 3198. (Zona San Cristovo)
Alegación número 4758: A comisión, por unanimidade, propón que se desestime. (Zona Vila de Negreira).

PARCELAS EN SOLO URBANIZABLE QUE PIDEN INCORPORACIÓN A SUC.

SECTOR 1-SUR-T-S-R1. PLANO CA-10

Alegación número 1865: A comisión, por unanimidade, propón a súa desestimación.
Alegación número 3374: A comisión, por unanimidade, propón a súa desestimación.
Alegacións número 4188, 4192 e 4620: A comisión, por unanimidade, propón que se estudie a densidade e a edificabilidade en función das vivendas existentes.

3.- Rogos e preguntas

Non se formularon

E non habendo máis asuntos que tratar e sendo as dezanove horas e corenta e cinco minutos (19:45 h) a Presidencia levanta a sesión, da que se estende a presente acta, da que eu como Secretaria dou fe.

CONCELLO DE CARBALLO * SECRETARIA *

APROBADO PROVISIONALMENTE
POLO PLENO
En sesión de data,
18 NOV 2015
O SECRETARIO

CONCELLO DE CARBALLO

XUNTA DE GALICIA
Aprobado definitivamente por Orde da Conselleira de Medio Ambiente e Ordenación do Territorio
de data - 4 FEB. 2016
A xefa do servizo de Planificación Urbanística III
Lucía Linares Yáñez

XUNTA DE GALICIA
Aprobado definitivamente por Orde da Conselleira de Medio Ambiente e Ordenación do Territorio
de data - 4 FEB. 2016
A xefa do servizo de Planificación Urbanística III
Lucía Linares Yáñez

ACTA DA COMISIÓN INFORMATIVA DE URBANISMO E MEDIO RURAL (CIUMR)

Na Casa do Concello de Carballo, o día vintetrés de outubro de dous mil trece (23/10/2013), sendo as dezaséis horas e trinta minutos (16:30 h), debidamente convocados reúnense os membros da Comisión Informativa de Urbanismo e Medio Rural, en primeira convocatoria, baixo a Presidencia do Sr. Alcalde D. Evencio Ferrero Rodríguez, coa asistencia dos seguintes membros:

APROBADO PROVISIONALMENTE POLO PLENO
En sesión de data,
18 NOV 2015
O SECRETARIO
CONCELLO DE CARBALLO

VOGAIS ASISTENTES

- D. Evencio Ferrero Rodríguez (BNG)
- Dª Milagros Lantes Seara (BNG)
- D. Luís María Lamas Álvarez (BNG)
- D. Alberto Sueiro Pastoriza (PP)*
- D. Juan Carlos Castro Pombo (PP)
- D. Manuel Andrade Cristóbal (TEGA)
- D. José Antonio Viña Patiño (PsdG-PSOE)

Asisten polo equipo redactor da revisión do PXOM: Dona Beatriz Aneiros e Don Álvaro Fernández Carballada[Fernández Carballada y Asociados SL, mercantil contratista dos traballos de revisión do PXOM (contrato administrativo coa ref. SAT 08/2005)]

Asiste o arquitecto municipal, D. Alfredo Garrote Pazos e o técnico xurídico do servizo municipal de urbanismo, D. José Antonio Mallo Varela.

Asiste a técnico de administración xeral do Concello de Carballo, D. Susana Mariño Lorenzo, que actúa como Secretaria e da fe do acto.

Declarada aberta a sesión trátanse os seguintes asuntos incluídos na orde do día:

1 .- Acta de sesión anterior (10/10/2013). Aprobación.

Apróbase, por unanimidade dos membros presentes (6), a acta da sesión do 10/10/2013.

2 .- Plan Xeral de Ordenación Municipal do Concello de Carballo (PXOM). Estudo das alegacións.

DE SOLO URBANIZABLE A SOLO URBANO CONSOLIDADO

PLANO CA-08

2-SUR-T S-R2

Alegacións número 2914, 2915 e 2916: A comisión, por unanimidade, propón a súa desestimación.

Alegacións número 3082, 3157, 3525, 3526, 3527, 3528, 3547, 3548, 3549, 3550, 3551, 3558, 3559, 3560, 3561, 3562, 3563, 3564, 3566, 3568, 3570: A comisión, por unanimidade, propón a súa desestimación. Pide que se pase a SUC, ordenanza zonal 1 de vivenda unifamiliar. Proponse un SUC (disposición transitoria) cun sistema de actuación por cooperación, ampliando o ámbito cara o noroeste ata o camiño existente, se o desarrollo é viable.
Alegación número 2642: A comisión, por unanimidade, propón a súa desestimación. Pide a incorporación ó solo de núcleo rural de Xoane da Estrada, pero non cumpre coas condicións necesarias para ser clasificado como tal.

XUNTA DE GALICIA
Aprobado definitivamente por Orde da Conselleira
de Medio Ambiente e Ordenación do Territorio
de data 4 FEB 2016
A Xefa do Servizo de Planificación
Lucía Linares Yáñez

Alegación número 4499: A comisión, por unanimidade, propón a súa desestimación. Pide a incorporación ó solo de núcleo rural de Xoane da Estrada. Proponse a posible incorporación o SUR-T SR2 segundo resulte da proposta do equipo redactor.

PLANO CA-09

3-SUR-D S-R5

Alegación número 3248: A comisión, por unanimidade, propón que se desestime, pois a ordenación do ámbito farase no plan parcial que o desenvolva.
Alegación número 3712: A comisión, por unanimidade, propón que se desestime Os terreos non cumpren coas condicións necesarias para ser clasificados como solo urbano.
Alegación número 3774: A comisión, por unanimidade, propón a súa desestimación. Resulta necesario a súa incorporación para posibilitar a continuidade da rúa Manuel de Falla.
Alegación número 3779: A comisión, por unanimidade, propón a súa desestimación. Os terreos non cumpren coas condicións necesarias para ser clasificados como solo urbano.

*Sendo as 17:15 incorpórase o Sr. Sueiro Pastoriza, concelleiro do grupo municipal do PP.

3-SUR-D S-R6

Alegación número 3913: Vese de novo esta alegación. Desestimada na CIUMR de data 10/10/2013.
Alegación número 3991: A comisión, por unanimidade, propón a súa desestimación. Pide incluir toda a finca en solo urbanizable, pero o límite deste sector está perfectamente delimitado na zona de posible ampliación por un vial de sistemas xerais que difícilmente admite outro trazado.
Alegación número 4077: A comisión, por unanimidade, propón a súa desestimación. Os terreos non cumpren coas condicións necesarias para ser clasificados como solo urbano.

3-SUR-D S-R7

Alegación número 3481: A comisión, por unanimidade, propón a súa desestimación. Considérase que o fondo da parcela fronte a rúa Vila de Ordes é suficiente para urbanizar.
Alegación número 3575: A comisión, por unanimidade, propón a súa estimación coas seguintes condicións: dotación de espazos libres entre o vial de sistemas xerais e o núcleo rural de Ferradal e manter vivenda colectiva en zona de contacto co solo urbano.

APROBADO PROVISIONALMENTE
POLO PLENO
En sesión de data,
18 NOV 2015
O SECRETARIO

PLANO CA-11

6-SUR-D S-R8

Alegación número 3073: Desestimada xa na CIUMR de 10/10/2013.
Alegación número 3198: Desestimada xa na CIUMR de 17/10/2013.

PLANO CA-10

7-SUR-D S-R9

Alegacións número 3425 e 3924: A comisión, por unanimidade, propón que se desestimen. A rúa Buxos non dispón de servizos
Alegación número 3896: A comisión, por unanimidade, propón que se desestime.
Alegación número 4654: A comisión, por unanimidade, propón a súa desestimación.

8-SUR-D S-R10

Alegacións número 3238 e 3239:A comisión, por unanimidade, propón a súa estimación. (Parcelas con edificio de B+3P e con todos os servizos)
Alegación número 3398: A comisión, por unanimidade, propón que se estime, á vista da proposta de núcleo rural de A Cristina do equipo redactor e incluindo polo norte unha parcela edificada.
Alegación número 3399: A comisión, por unanimidade, propón a súa desestimación. Según a proposta do equipo redactor. O fronte ó vial leste quedaría dentro do NR de A Cristina.
Alegación número 3844: A comisión, por unanimidade, propón a súa desestimación.
Alegación número 4075: A comisión, por unanimidade, propón a súa desestimación.

PROPOSTAS DE NOVOS URBANIZABLES

Alegación número 3814: Plano CA-09, Bértoa. A comisión, por unanimidade, propón a súa desestimación.
Alegación número 4663: Plano CA-11, Bértoa, Ferradal. A comisión, por unanimidade, propón a súa desestimación.
Alegación número 4669: Plano CA-11, Bértoa, Ferradal. A comisión, por unanimidade, propón a súa desestimación.
Alegación número 4674: Plano CA-13, Monte de Santa Lucía. A comisión, por unanimidade, propón a súa desestimación.
Alegación número 3954: Plano CA-13, rúa Verdillo. A comisión, por unanimidade, propón a súa desestimación.
Alegación número 3931, 3932, 3933, 3934: Plano CA-11/13 rúa Verdillo. A comisión, por unanimidade, propón a súa desestimación.
Alegación número 4528: Plano CA-11/13 rúa Verdillo. A comisión, por unanimidade, propón a súa desestimación.
Alegación número 4908: Plano CA-06 Loenzo. A comisión, por unanimidade, propón a súa desestimación.

3.- Rogos e preguntas

Non se formularon

E non habendo máis asuntos que tratar e sendo as dezanove horas e corenta minutos (19:40 h) a Presidencia levanta a sesión, da que se estende a presente acta, da que eu como Secretaria dou fe.

XUNTA DE GALICIA
Aprobado definitivamente por Orde da Conselleira de Medio Ambiente e Ordenación do Territorio
de data - 4 FEB. 2016
A xefa do servizo de Planificación Urbanística III
Lucía Linares Yáñez

APROBADO PROVISIONALMENTE POLO PLENO
En sesión de data,
18 NOV 2015
O SECRETARIO

CONCELLO DE CARBALLO
SECRETARIA

XUNTA DE GALICIA
Aprobado definitivamente por Orde da Conselleira
de Medio Ambiente e Ordenación do Territorio

de data - 4 FEB. 2016

A xefa do servizo de Planificación
Urbanística III

ACTA DA COMISIÓN INFORMATIVA DE URBANISMO E MEDIO RURAL (CIUMR)

Na Casa do Concello de Carballo, o día vintecatro de outubro de dous mil trece (24/10/2013), sendo as doce horas (12:00 h), debidamente convocados reúnense os membros da Comisión Informativa de Urbanismo e Medio Rural, en primeira convocatoria, baixo a Presidencia do Sr. Alcalde D. Evencio Ferrero Rodríguez, coa asistencia dos seguintes membros:

APROBADO PROVISIONALMENTE
POLO PLENO
En sesión de data,
18 NOV 2015
O SECRETARIO

VOGAIS ASISTENTES

- D. Evencio Ferrero Rodríguez (BNG)
- Dª Milagros Lantes Seara (BNG)
- D. Luís María Lamas Álvarez (BNG)
- D. Alberto Sueiro Pastoriza (PP)*
- D. Juan Carlos Castro Pombo (PP)
- D. Manuel Andrade Cristóbal (TEGA)
- D. José Antonio Viña Patiño (PsdG-PSOE)

Asisten polo equipo redactor da revisión do PXOM: Dona Beatriz Aneiros e Don Álvaro Fernández Carballada[Fernández Carballada y Asociados SL, mercantil contratista dos traballos de revisión do PXOM (contrato administrativo coa ref. SAT 08/2005)]

Asiste o arquitecto municipal, D. Alfredo Garrote Pazos e o técnico xurídico do servizo municipal de urbanismo, D. José Antonio Mallo Varela.

Asiste a técnico de administración xeral do Concello de Carballo, D. Susana Mariño Lorenzo, que actúa como Secretaria e da fe do acto.

Declarada aberta a sesión trátanse os seguintes asuntos incluídos na orde do día:

1 .- Plan Xeral de Ordenación Municipal do Concello de Carballo (PXOM). Estudo das alegacións.

DE SOLO URBANIZABLE A SOLO URBANO CONSOLIDADO

Alegación número 4184: Plano CA-05, Avenida Razo. A comisión, por unanimidade, propón a súa desestimación. A parcela á que se refire a alegación queda incluida en SNR, A Vella Morta.
Alegación número 4180: Plano CA-05, Avenida Razo. A comisión, por unanimidade, propón a súa desestimación. A parcela á que se refire a alegación queda incluida en SNR, A Vella Morta.
Alegacións número 3729, 3950, 3952: Plano CA-10/12, Monte Cristina. A comisión, por unanimidade, propón a súa desestimación.

SUR-D S-I

Alegación número 4600: Plano CA-05. A comisión, por unanimidade, propón a súa desestimación. A exclusión desta parcela influiría negativamente na ordenación xeral deste sector (Aplihorsa)

SUR-D S-T2. PLANO CA-12

Alegación número 3403: A comisión, por unanimidade, propón a súa estimación.
Alegación número 3417: A comisión, por unanimidade, propón a súa estimación.

XUNTA DE GALICIA
Aprobado definitivamente por Orde da Conselleira
de Medio Ambiente e Ordenación do Territorio

de data - 4 FEB. 2016

A xefa do servizo de Planificación
Urbanística

Alegación número 4154: A comisión, por unanimidade, propón a súa estimación parcial. Acéptase a ampliación do ámbito e denégase a división en sectores. Además, exclúense as parcelas edificadas.
Alegación número 4439: A comisión, por unanimidade, propón a súa desestimación. Pide que se modifiquen as condicións de xestión e terase que aplicar o sistema que se estableza no PXOM de forma xenérica.
Alegación número 4441: A comisión, por unanimidade, propón a súa estimación. Pendente solicitar informe á Xunta en materia de estradas polo enlace.

*Sendo as 13:20 h, auséntase o Sr. Sueiro Pastoriza.

A continuación, trátanse determinadas alegacións que quedaron pendentes:

UU-D1 Zona frente a IES Monteneme

A comisión, por unanimidade, propón que se delimite un ámbito de SUNC residencial de vivenda familiar con ordenación detallada, deixando a zona verde e uns 20.000 m2 para o equipamento escolar.

Alegacións número 4169 e 3679: A comisión, por unanimidade, propón a súa desestimación.
Alegación número 4190: A comisión, por unanimidade, propón a súa estimación parcial, según a proposta do equipo redactor.

SUR-T-SR1

Alegacións número 4188, 4192 e 4620: A comisión, por unanimidade, propón a súa estimación no que se refire ó incremento de densidade (de 5,51 viv/ha a 6,54 viv/ha)

UU-R1

A comisión, por unanimidade, acepta o estudio do equipo redactor consistente na eliminación da vía de comunicación entre as rúas Martín Herrera e San Antonio. Reaxústase o ámbito introducindo a zona verde lindeira co río e eliminando as traseiras das parcelas que dan fronte á rúa San Xoan Bautista e a totalidade do fondo das parcelas que teñen os números 2 e 4 da rúa do Sol.

Alegación número 4633: A comisión, por unanimidade, propón que estime parcialmente, eliminando do ámbito do SUNC UU-R13 a parte posterior da parcela número 4 da rúa do Sol e incorporando a zona verde lindeira co río. O resto da alegación desestímase.

Zona situada entre a avenida Finisterre, rúa Celso Emilio Ferreiro e rúa López Abente.

A comisión, por unanimidade, propón que se delimite un ámbito de SUNC, que incorporará as dotacións urbanísticas correspondentes.

Alegación número 4560: A comisión, por unanimidade, propón que se desestime a clasificación como SUC con ordenación das mesmas características qdue as parcelas situadas na outra marxe de Celso Emilio Ferreiro. Incorporar a parcela a un ámbito de SUNC, según informe do equipo redactor.
Alegación número 4756: A comisión, por unanimidade, propón a súa estimación, incorporando a parcela a un ámbito de SUNC, según o informe do equipo redactor.

APROBADO PROVISIONALMENTE
POLO PLENO
En sesión de data,
18 NOV 2015
O SECRETARIO
CONCELLO DE CARBALLO

XUNTA DE GALICIA
Aprobado definitivamente por Orde da Conselleira de Medio Ambiente e Ordenación do Territorio
Data 4 FEB. 2016
A xefa do servizo de Planificación Urbanística III
Lucía Liñares Yáñez

Alegación número 4499: A comisión, por unanimidade, propón a súa desestimación. Pide a incorporación ó solo de núcleo rural de Xoane da Estrada. Proponse a posible incorporación o SUR-T SR2 segundo resulte da proposta do equipo redactor.

ALEGACIÓNS SOLO URBANO. MODIFICACIÓN DE ORDENANZAS

PLANO CA-03/06
Alegación número 3259: A comisión, por unanimidade, propón que se estudie por parte do equipo redactor as condicións particulares da ordenanza 5 de solo urbano.

PLANO CA-06
Alegación número 4433: A comisión, por unanimidade, propón que se propón que se estudie por parte do equipo redactor as condicións particulares da ordenanza correspondente.

PLANO CA-08
Alegación número 3345 e 4468: A comisión, por unanimidade, propón a súa desestimación.
Alegación número 3615: A comisión, por unanimidade, propón a súa desestimación, pois a media de alturas non supera a prevista de B+2P
Alegación número 3817: A comisión, por unanimidade, propón a desestimación do cambio de ordenanza e a estimación da eliminación do equipamento público.
Alegación número 4680 e 4682: A comisión, por unanimidade, propón a súa desestimación.
Alegación número 4518: A comisión, por unanimidade, propón a súa desestimación.

PLANO CA-09
Alegación número 4300: A comisión, por unanimidade, propón a súa desestimación no que se refire que a toda a parcela se lle aplique ordenanza 2 con B+2P e a estimación no relativo ás aliñacións. No que afecta ós fondos aplicarase o criterio xeral establecido na CIUMR do 17/04/2013.
Alegación número 4461: A comisión, por unanimidade, propón que se aplique o criterio xeral establecido na CIUMR do 17/04/2013.
Alegacións número 3498, 3657, 2701, 3892, 4022, 4685: A comisión, por unanimidade, acorda que as alegacións referentes ás alturas non se estudiarán de xeito individual, senón por rúas ou tramos de rúas establecendo a altura que corresponda e, en base a ese criterio, se resolverán as alegacións por parte do equipo redactor.
Alegación número 4881 e 4681: A regulación prevista no documento de aprobación provisional correspondente ós edificios existentes que superen as alturas previstas no PXOM, fará que estes non queden fora de ordenación por este motivo.

.- Rogos e preguntas

Non se formularon

E non habendo máis asuntos que tratar e sendo as catorce horas e corenta minutos (14:40 h) a Presidencia levanta a sesión, da que se estende a presente acta, da que eu como Secretaria dou fe.

CONCELLO DE CARBALLO
SECRETARIA

APROBADO PROVISIONALMENTE
POLO PLENO
En sesión de data,
18 NOV 2015
O SECRETARIO

XUNTA DE GALICIA
Aprobado definitivamente por Orde da Conselleira de Medio Ambiente e Ordenación do Territorio

de data - 4 FEB. 2016

A xefa do servizo de Planificación Urbanística III

ACTA DA COMISIÓN INFORMATIVA DE URBANISMO E MEDIO RURAL (CIUMR)

Na Casa do Concello de Carballo, o día trinta de outubro de dous mil trece (30/10/2013), sendo as dezaséis horas e trinta e cinco minutos (16:35 h), debidamente convocados reúnense os membros da Comisión Informativa de Urbanismo e Medio Rural, en primeira convocatoria, baixo a Presidencia do Sr. Alcalde D. Evencio Ferrero Rodríguez, coa asistencia dos seguintes membros:

APROBADO PROVISIONALMENTE POLO PLENO
En sesión de data,
18 NOV 2015
O SECRETARIO

VOGAIS ASISTENTES

- D. Evencio Ferrero Rodríguez (BNG)
- D. Marcos José Trigo Facal (BNG)
- Dª Milagros Lantes Seara (BNG)
- D. Luís María Lamas Álvarez (BNG)
- D. Juan Carlos Castro Pombo (PP)
- D. Manuel Andrade Cristóbal (TEGA)
- D. José Antonio Viña Patiño (PsdG-PSOE)

Asisten polo equipo redactor da revisión do PXOM: Dona Beatriz Aneiros [Fernández Carballada y Asociados SL, mercantil contratista dos traballos de revisión do PXOM (contrato administrativo coa ref. SAT 08/2005)]

Asiste o arquitecto municipal, D. Alfredo Garrote Pazos.

Asiste a técnico de administración xeral do Concello de Carballo, D. Susana Mariño Lorenzo, que actúa como Secretaria e da fe do acto.

Declarada aberta a sesión trátanse os seguintes asuntos incluídos na orde do día:

2 .- Actas de sesións anteriores (16/10/2103 e 17/10/2013). Aprobación.

Apróbase, por unanimidade dos membros presentes (6), as actas da sesión do 16/10/2013 e 17/10/2013.

2 .- Plan Xeral de Ordenación Municipal do Concello de Carballo (PXOM). Estudo das alegacións.

ALEGACIÓNS RELATIVAS A MODIFICACIÓN DE ORDENANZAS

PLANO CA-09

Alegación número 3318: A comisión, por unanimidade, propón a súa desestimación. Mantéñense as alturas previstas no documento de aprobación inicial, tense en conta a media das alturas existentes nese tramo de rúa.
Alegación número 3774: Desestimouse na CIUMR de 23/10/2013 o relativo á exclusión das parcelas do SUR-D/S-R5. A comisión, por unanimidade, propón a estimación parcial do cambio de ordenanza, B+3P igual que o resto do tramo da rúa Ramón y Cajal con rúa Faustino del Río (ord. 1.1)
Alegación número 3715: A comisión, por unanimidade, propón a desestimación. As parcelas preexistentes son edificables en todo caso, sempre que se poida construir unha vivenda que cumpra as condicións mínimas de habitabilidade.
Alegación número 3975: A comisión, por unanimidade, propón a súa desestimación no que se refire ó fronte mínimo de oito metros e a altura en B+4P. Os fondos edificables serán os que figuran no acordo adoptado na CIUMR de 17/04/2013.

XUNTA DE GALICIA
Aprobado definitivamente por Orde da Conselleira de Medio Ambiente e Ordenación do Territorio
de data - 4 FEB. 2016
A xefa do servizo de Planificación Urbanística III

APROBADO PROVISIONALMENTE POLO PLENO
En sesión de data,
18 NOV 2015
O SECRETARIO

Alegación número 3557: A comisión, por unanimidade, propón que se estudie unha solución de remate por parte do equipo redactor (transición entre edificación en altura e vivenda familiar).
Alegación número 4042: A comisión, por unanimidade, propón que se estime a eliminación do recuamento lateral e que se resolva a transición de edificación en altura a vivenda unifamiliar na parcela lindeira polo norte. Os fondos edificables serán os que figuran no acordo adoptado na CIUMR de 17/04/2013.
Alegación número 4574: A comisión, por unanimidade, propón a súa desestimación.
Alegación número 4678: A comisión, por unanimidade, propón que se acepte a alegación presentada fora de prazo, mantendo o uso da estación de servizo.
Alegación número 3416: A comisión, por unanimidade, propón a súa desestimación. A ordenanza 1.1. é a tipoloxía máis axeitada nesa zona de borde do solo urbano
Alegación número 4294: A comisión, por unanimidade, propón estimar o cambio de ordenanza a 1.2, igual que o resto da mazá.
Alegación número 4295: A comisión, por unanimidade, propón que se desestime o relativo ás aliñacións e tamén o cambio de ordenanza. A ordenanza 1.1. é a tipoloxía máis axeitada nesa zona de borde do solo urbano.
Alegación número 4297 e 3746: A comisión, por unanimidade, propón a súa desestimación. Acórdase que se manteñan as aliñacións de 24 metros na avenida de Bértoa, destinando a zona ocupada pola edificacións con ordenanza 1.2 a viario. Ademáis, decídese que se considere a posibilidade de eliminar os parámetros de ocupación e edificación da ordenanza 1.2.
Alegación número 4386: A comisión, por unanimidade, propón a súa desestimación. A ordenanza 1.1 permite construir acaroado a vivendas preexistentes.
Alegacións número 4677 e 3820: A comisión, por cinco votos en contra (BNG, PSOE, PP) e un voto a favor (TEGA), propón a súa desestimación. A tipoloxía predominante nese tramo da avenida de Bértoa é a de vivenda acaroada con B+1P.

PLANO CA-10

Alegación número 3179: A comisión, por unanimidade, propón a súa estimación (manter aliñacións consolidadas)
Alegacións número 3180, 3181, 3182, 3183: A comisión, por unanimidade, propón a súa desestimación. Proponse que se pase a ordenanza 1.2 polas características do parcelario existente nesa mazá.(Avenida das Flores)
Alegación número 3778: A comisión, por unanimidade, propón a súa desestimación. A ordenanza 1.2 é a tipoloxía predominante nese tramo da avenida das Flores, vivenda acaroada con B+1P.
Alegación número 4244: A comisión, por unanimidade, propón a súa desestimación. A ordenanza 1.2 é a tipoloxía predominante nese tramo da avenida das Flores, vivenda acaroada con B+1P. Os fondos edificables serán os que figuran no acordo adoptado na CIUMR de 17/04/2013.
Alegación número 3172, 3174, 3541, 3171: A comisión, por unanimidade, propón a súa desestimación. Mantense a altura prevista no documento de aprobación inicial en base á media das existentes nese tramo de rúa.
Alegación número 3809: A comisión, por unanimidade, propón que se desestime. Mantense a altura prevista no documento de aprobación inicial en base á media das existentes nese tramo de rúa. Os fondos edificables serán os que figuran no acordo adoptado na CIUMR de 17/04/2013.
Alegación número 4036: A comisión, por unanimidade, propón a súa desestimación. Mantense a altura prevista no documento de aprobación inicial en base á media das existentes nese tramo de rúa.
Alegación número 4068: A comisión, por unanimidade, propón que se desestime. Mantense a altura prevista no documento de aprobación inicial en base á media das existentes nese tramo de rúa. Pendente revisar aliñacións e alturas na antigua fábrica de

Calvo para posibilitar glorieta na rúa Puente e ancho de 12 metros no tramo da rúa Saúde coa rúa Tarragona.

3.- Rogos e preguntas

Non se formularon

E non habendo máis asuntos que tratar e sendo as dezanove horas e trinta minutos (19:30 h) a Presidencia levanta a sesión, da que se estende a presente acta, da que eu como Secretaria dou fe.

CONCELLO DE CARBALLO
SECRETARIA

APROBADO PROVISIONALMENTE
POLO PLENO
En sesión de data,
18 NOV 2015
O SECRETARIO

CONCELLO DE CARBALLO

XUNTA DE GALICIA
Aprobado definitivamente por Orde da Conselleira de Medio Ambiente e Ordenación do Territorio
de data - 4 FEB. 2016
A xefa do servizo de Planificación Urbanística III
Luela Linares Yáñez

XUNTA DE GALICIA
Aprobado definitivamente por Orde da Conselleira
de Medio Ambiente e Ordenación do Territorio
de data - 4 FEB. 2016
A xefa do servizo de Planificación
Urbanística III
Lucía Linares Yáñez

ACTA DA COMISIÓN INFORMATIVA DE URBANISMO E MEDIO RURAL (CIUMR)

Na Casa do Concello de Carballo, o día trinta e un de outubro de dous mil trece (31/10/2013), sendo as dez horas e dez minutos (10:10 h), debidamente convocados reúnense os membros da Comisión Informativa de Urbanismo e Medio Rural, en primeira convocatoria, baixo a Presidencia do Sr. Alcalde D. Evencio Ferrero Rodríguez, coa asistencia dos seguintes membros:

APROBADO PROVISIONALMENTE
POLO PLENO
En sesión de data,
18 NOV 2015
O SECRETARIO
CONCELLO DE CARBALLO

VOGAIS ASISTENTES

- D. Evencio Ferrero Rodríguez (BNG)
- D. Marcos José Trigo Facal (BNG)
- Dª Milagros Lantes Seara (BNG)
- D. Luís María Lamas Álvarez (BNG)
- D. Juan Carlos Castro Pombo (PP)
- D. Manuel Andrade Cristóbal (TEGA)
- D. José Antonio Viña Patiño (PsdG-PSOE)

Asisten polo equipo redactor da revisión do PXOM: Dona Beatriz Aneiros e Don Álvaro Fernández Carballada [Fernández Carballada y Asociados SL, mercantil contratista dos traballos de revisión do PXOM (contrato administrativo coa ref. SAT 08/2005)]

Asiste o arquitecto municipal, D. Alfredo Garrote Pazos e o técnico de urbanismo, D. José Antonio Mallo Varela.

Asiste a técnico de administración xeral do Concello de Carballo, D. Susana Mariño Lorenzo, que actúa como Secretaria e da fe do acto.

Declarada aberta a sesión trátanse os seguintes asuntos incluídos na orde do día:

1 .- Plan Xeral de Ordenación Municipal do Concello de Carballo (PXOM). Estudo das alegacións.

PLANO CA-10

Alegación número **4245**: A comisión, por unanimidade, propón a súa desestimación. QUEDARÍA CON B+3P na rúa Pino e B+2P na Travesía da rúa Pino. Os fondos edificables serán os que figuran no acordo adoptado na CIUMR de 17/04/2013.
Alegación número **4338**: A comisión, por unanimidade, propón a desestimación. A comisión dictamina que se modifiquen as alturas desta mazá no senso de unificar con B+2P as rúas Tomiño e Xazmíns, mantendo B+3P na rúa Camelias.
Alegación número **4665**: Os fondos edificables serán os que figuran no acordo adoptado na CIUMR de 17/04/2013.
Alegación número **4667**: Os fondos edificables serán os que figuran no acordo adoptado na CIUMR de 17/04/2013. Queda en B+2P
Alegación número **3880**: A comisión, por unanimidade, propón que se desestime. O edificio non queda fora de ordenación. Establécese un réxime específico para os edificios existentes que superan as alturas previstas no PXOM.
Alegación número **3983**: A comisión, por unanimidade, propón que se desestime o relativo ós fondos. Os 12 metros que se establecen como fronte mínimo na ordenanza 2 só se aplican ós efectos de novas parcelacións. Tamén se desestima a petición de non esgotar edificación en altura. Trátase dunha norma básica de calidadae urbana e

XUNTA DE GALICIA
Aprobado definitivamente por Orde da Conselleira de Medio Ambiente e Ordenación do Territorio
de data - 4 FEB. 2016
A xefa do servizo de Planificación Urbanística III
Lucía Liñares Yáñez
APROBADO PROVISIONALMENTE POLO PLENO
En sesión de data,
18 NOV 2015

adaptación ó ambiente. Os fondos edificables serán os que figuran no acordo adoptado na CIUMR de 17/04/2013.
Alegación número **4190**: A comisión, por unanimidade, propón a súa desestimación en relación ó cambio de altura e de ordenanza. Enténdese que a ordenanza 1.1. é a tipoloxía máis axeitada nesa zona de borde do solo urbano. Estímase o que se refire ó reaxuste do ámbito UU-D1 (CIUMR 17/10/2013).
Alegación número **2940**: A comisión, por unanimidade, propón a súa desestimación, tanto con respecto o cambio de alturas como o mantemento da zona verde. Considérase de interés xeral para articular esa zona o dar continuidade á rúa dos Xasmíns.
Alegación número **3555**: A comisión, por unanimidade, propón a súa desestimación. Considérase que ese punto é idóneo para realizar a transición entre as liñas dos edificios lindeiros por ambos marxes.
Alegación número **4676**: A comisión, por unanimidade, propón que se estime. Implica a substitución do uso de estación de servizo por uso residencial que é máis acorde nesa zona. Ademáis, resólvese o acceso ós edificios situados ó suroeste da estación existente.

PLANO CA-11

Alegación número **2875**: A comisión, por unanimidade, propón que se desestime. Mantense a altura prevista no documento de aprobación inicial en base á media das existentes nese tramo de rúa.
Alegación número **4351**: A comisión, por unanimidade, propón a súa estimación. O espazo baixo cuberta axustarase ás condicións establecidas nas condicións xerais de volume.
Alegación número **3083**: A comisión, por unanimidade, propón a súa desestimación. A regulación prevista para os edificios con alturas superiores ás previstas no PXOM, evitarán a situación de fora de ordenación.
Alegacións número **4039, 4915, 3930**: A comisión, por unanimidade, propón que se estime parcialmente. Increméntase a altura a B+3P e mantense a mazá no catálogo a fin de que a elevación manteña as características estéticas e de composición dos edificios de galerías existentes.
Alegación número **4067**: A comisión, por unanimidade, propón a súa desestimación. A regulación prevista para os edificios con alturas superiores ás previstas no PXOM evitarán a situación de fora de ordenación.
Alegación número **3230**: A comisión, por unanimidade, propón a súa estimación. O incremento solicitado respecta o criterio de mantemento da media das alturas existentes no tramo de rúa (rúa Ferreiros).
Alegación número **4899**: A comisión, por unanimidade, propón a súa desestimación. Mantense a ordenanza e altura prevista no documento de aprobación inicial para ese tramo da rúa do Bosque en base á media das existentes.
Alegación número **3050**: A comisión, por unanimidade, propón a súa desestimación. Mantense para esa mazá a ordenanza 1.1 que é a tipoloxía máis axeitada nese tramo de rúa.
Alegación número **4243**: A comisión, por unanimidade, propón a súa desestimación. Proponse o cambio de ordenanza 1.1 a ordenanza 1.2 polas características do parcelario existente nesa mazá.
Alegacións número **4251, 4252, 3555, 4461, 3816, 3818, 3819, 3476, 4310, 4526, 4302, 4382, 4467, 4469, 4461, 4463, 4161, 1822, 3812**: Os fondos edificables axustaranse ó acordo adoptado pola CIUMR de 17 de abril de 2013.
Alegación número **3821**: A comisión, por unanimidade, propón a súa desestimación. Mantense a altura prevista no documento de aprobación inicial en base á media das existentes nese tramo de rúa. Os fondos edificables axustaranse ó acordo adoptado pola CIUMR de 17 de abril de 2013.
Alegación número **4369**: A comisión, por unanimidade, propón que se estime o paso a B+5P no marxe sur da rúa, na que predomina esa altura (Praza de Galicia). Os fondos edificables axustaranse ó acordo adoptado pola CIUMR de 17 de abril de 2013.
Alegación número **4274**: A comisión, por unanimidade, propón que se desestime. Mantense a altura prevista para a rúa Río no documento de aprobación inicial en base á

XUNTA DE GALICIA
Aprobado definitivamente por Orde da Conselleira
de Medio Ambiente e Ordenación do Territorio
de data - 4 FEB. 2016
A xefa do servizo de Planificación
Urbanística III

media das existentes. Os fondos edificables axustaranse ó acordo adoptado pola CIUMR de 17 de abril de 2013.

Alegación número **4286**: A comisión, por unanimidade, propón que se desestime o relativo ó cambio de alturas. Nese tramo da rúa San Martiño non hai edificacións e se considera idónea a de B+3P. Os fondos edificables axustaranse ó acordo adoptado pola CIUMR de 17 de abril de 2013.
Alegación número **4287**: A comisión, por unanimidade, propón que se estime o cambio de altura, pois B+4P é o predominante nese tramo. Os fondos edificables axustaranse ó acordo adoptado pola CIUMR de 17 de abril de 2013.
Alegación número **4340**: A comisión, por unanimidade, propón que se estime o cambio de altura, pois B+4P é o predominante nese tramo. Os fondos edificables axustaranse ó acordo adoptado pola CIUMR de 17 de abril de 2013.
Alegación número **4091**: A comisión, por unanimidade, propón que se desestime. Mantense a altura prevista para este tramo da rúa no documento de aprobación inicial en base á media das existentes. Os fondos edificables axustaranse ó acordo adoptado pola CIUMR de 17 de abril de 2013.
Alegación número **4273**: A comisión, por unanimidade, propón que se desestime. Considérase que toda a mazá da Igrexa debe quedar como equipamento.
Alegación número **4420, 4424, 4679**: A comisión, por unanimidade, propón que se estime. Considérase que esta ordenanza se adapta mellor ao parcelaraio e tipoloxías existentes.
Alegación número **3753**: A comisión, por unanimidade, propón que se desestime. Os membros da comisión consideran que a comunicación do SURD-SR8 debe ter acceso á Gran Vía. Además, da lugar a mazás dunha dimensión máis lóxica.
Alegación número **3674**: A comisión, por unanimidade, propón que se desestime.
Alegación número **3926** : A comisión, por unanimidade, propón que se estime. Pásase a ordenanza 2 que permite o uso do equipamento en planta baixa. O resto das plantas do edificio están destinadas a uso residencial.
Alegación número **3595**: A comisión, por unanimidade, propón que se desestime. Mantense para esa mazá a ordenanza 1.1 que é a tipoloxía máis axeitada nese tramo de rúa.
Alegación número **4321** : A comisión, por unanimidade, propón que se desestime.
Alegacións número **3073, 3084, 3085, 3341, 3089, 3091, 3539, 4087, 4102**: A comisión, por unanimidade, propón que se desestime. A comisión propón o cambio de ordenanza 1.1 a ordenanza 1.2 polas características do parcelario existente nesa mazá.

As alegacións **3711, 4222 e 4648** quedan pendentes de dictaminar para a próxima comisión.

2.- Rogos e preguntas

Non se formularon

E non habendo máis asuntos que tratar e sendo as trece horas (13:00 h) a Presidencia levanta a sesión, da que se estende a presente acta, da que eu como Secretaria dou fe.

CONCELLO DE CARBALLO * SECRETARIA *

APROBADO PROVISIONALMENTE
POLO PLENO
En sesión de data,
18 NOV 2015
O SECRETARIO

XUNTA DE GALICIA
Aprobado definitivamente por Orde da Conselleira de Medio Ambiente e Ordenación do Territorio

de data - 4 FEB. 2016

A xefa do servizo de Planificación Urbanística III

Lucía Linares Yáñez

ACTA DA COMISIÓN INFORMATIVA DE URBANISMO E MEDIO RURAL (CIUMR)

Na Casa do Concello de Carballo, o día seis de novembro de dous mil trece (06/11/2013), sendo as dezaséis horas e trinta e cinco minutos (16:35 h), debidamente convocados reúnense os membros da Comisión Informativa de Urbanismo e Medio Rural, en primeira convocatoria, baixo a Presidencia do Sr. Alcalde D. Evencio Ferrero Rodríguez, coa asistencia dos seguintes membros:

APROBADO PROVISIONALMENTE POLO PLENO
En sesión de data,
18 NOV 2015
O SECRETARIO

CONCELLO DE CARBALLO

VOGAIS ASISTENTES

- D. Evencio Ferrero Rodríguez (BNG)
- D. Marcos José Trigo Facal (BNG)
- Dª Milagros Lantes Seara (BNG)
- D. Luís María Lamas Álvarez (BNG)
- D. Juan Carlos Castro Pombo (PP)
- D. Manuel Andrade Cristóbal (TEGA)
- D. José Antonio Viña Patiño (PsdG-PSOE)

Asisten polo equipo redactor da revisión do PXOM: Dona Beatriz Aneiros e Don Álvaro Fernández Carballada [Fernández Carballada y Asociados SL, mercantil contratista dos traballos de revisión do PXOM (contrato administrativo coa ref. SAT 08/2005)]

Asiste o arquitecto municipal, D. Alfredo Garrote Pazos e o técnico de urbanismo, D. José Antonio Mallo Varela.

Asiste a técnico de administración xeral do Concello de Carballo, D. Susana Mariño Lorenzo, que actúa como Secretaria e da fe do acto.

Declarada aberta a sesión trátanse os seguintes asuntos incluídos na orde do día:

1 .- Plan Xeral de Ordenación Municipal do Concello de Carballo (PXOM). Estudo das alegacións.

PLANO CA-12

Alegacións número **2964, 3400, 3612**: A comisión, por unanimidade, propón a súa desestimación (refírense todas a cambio de altura). A vivenda acaroada con B+1P é a tipoloxía predominante nese tramo da avenida Milagrosa.
Alegacións número **4580 e 3250:** A comisión, por unanimidade, propón a desestimación. Mantense a altura prevista para estes tramos de rúa no documento de aprobación inicial en base á media das existentes.
Alegación número **3144 e 3591**: A comisión, por unanimidade, propón a desestimación. A vivenda acaroada con B+1P é a tipoloxía predominante nese tramo. Os fondos edificables axustaranse ó acordo adoptado pola CIUMR de 17 de abril de 2013.
Alegación número **4336 e 4341**: A comisión, por unanimidade, propón que se desestime Os fondos edificables serán os que figuran no acordo adoptado na CIUMR de 17/04/2013.
Alegación número **4334**: A comisión, por unanimidade, propón que se desestime.
Alegación número **4337**: A comisión, por unanimidade, propón que se desestime. Os fondos edificables serán os que figuran no acordo adoptado na CIUMR de 17/04/2013.
Alegación número **4339**: Os fondos edificables axustaranse ó acordo adoptado pola CIUMR de 17 de abril de 2013.
Alegación número **4364**: A comisión, por unanimidade, propón a súa desestimación.

XUNTA DE GALICIA
Aprobado definitivamente por Orde da Conselleira de Medio Ambiente e Ordenación do Territorio
de data - 4 FEB. 2016
A xefa do servizo de Planificación Urbanística
Lucía Linares Yáñez

Alegación número **4459**: Os fondos edificables axustaranse ó acordo adoptado pola CIUMR de 17 de abril de 2013.
Alegación número **4471**: A comisión, por unanimidade, propón que se estime. A mazá que corresponde a esta alegación xa está con B+4P. Os fondos edificables axustaranse ó acordo adoptado pola CIUMR de 17 de abril de 2013.
Alegación número **4473**: A comisión, por unanimidade, propón que se desestime. Os fondos edificables axustaranse ó acordo adoptado pola CIUMR de 17 de abril de 2013.
Alegación número **2462 e 2463**: A comisión, por unanimidade, propón a súa estimación. Considérase que nesa rúa de escasa lonxitude é suficiente o ancho actual de 12 metros.
Alegación número **2464**: Os fondos edificables axustaranse ó acordo adoptado pola CIUMR de 17 de abril de 2013.
Alegacións número **4218**: A comisión, por unanimidade, propón que se desestime. Propoñen que se amplíe a estes casos de edificios existentes que se aplicará a regulación prevista para exceso de altura.
Alegación número **3402**: A comisión, por unanimidade, propón a súa estimación no que se refire ás aliñacións e desestimar o paso a B+3P. A vivenda acaroada con B+1P é a tipoloxía predominante nese tramo da avenida Milagrosa.
Alegación número **4076**: A comisión, por unanimidade, propón a súa desestimación. A vivenda acaroada con B+1P é a tipoloxía predominante nese tramo da avenida Milagrosa.

APROBADO PROVISIONALMENTE POLO PLENO
En sesión de data,
18 NOV 2015
O SECRETARIO

PLANO CA-13

Alegación número **3702** : A comisión, por unanimidade, propón a súa desestimación. Mantéñense as alturas previstas no documento de aprobación inicial en base á media das existentes nese tramo de rúa.
Alegacións número **3981**: A comisión, por unanimidade, propón a súa desestimación. O edificio non queda fora de ordenación. Establécese un réxime específico para os edificios existentes que superan as alturas previstas no PXOM
Alegacións número **2118, 2137, 2139, 2145, 2138, 2140, 2143, 2146, 2149, 3121, 4309**: A comisión, por unanimidade, propón a súa desestimación. Mantéñense as alturas previstas no documento de aprobación inicial en base á media das existentes nese tramo de rúa.
Alegación número **4897**: A comisión, por unanimidade, propón que se estime a eliminación do sistema de xestión. Desestimar a ordenanza 2 con B+4P. Propoñen a delimitación dun polígono de SUNC con uso característico de vivenda familiar.
Alegación número **4034 e 3839**: A comisión, por unanimidade, propón que se desestime. Mantéñense as alturas previstas no documento de aprobación inicial en base á media das existentes nese tramo de rúa.
Alegación número **3099 e 3424**: A comisión, por unanimidade, propón que se desestime. Fíxase altura de B+3P en base á media das existentes nese tramo de rúa
Alegación número **3130**: A comisión, por unanimidade, propón que se desestime. Mantense altura de B+2P en base á media das existentes nese tramo de rúa.
Alegación número **3455 e 3456**: A comisión, por unanimidade, propón que se desestime. A vivenda acaroada con B+1P é a tipoloxía predominante nese tramo de rúa.
Alegacións número **3751, 4898 e 4763**: A comisión, por unanimidade, propón que se desestime. A ordenanza 1.1 é a tipoloxía máis axeitada nesa zona de borde do solo urbano.
Alegacións número **4289 e 4040**: A comisión propón eliminar o sistema de xestión e delimitar un polígono de SUNC con uso característico de vivenda familiar. Desestímase o incremento de alturas.
Alegación número **4113**: A comisión, por unanimidade, propón que se desestime o cambio de altura. Os fondos edificables axustaranse ó acordo adoptado pola CIUMR de 17 de abril de 2013.
As alegacións **3112, 3927 e 3993:** A comisión, por unanimidade, propón que se desestime. Fíxase altura de B+3P en basae á media das existentes nese tramo de rúa.
Alegación número **4262, 4265 e 4268**: Os fondos edificables axustaranse ó acordo adoptado pola CIUMR de 17 de abril de 2013.

XUNTA DE GALICIA
Aprobado definitivamente por Orde da Conselleira de Medio Ambiente e Ordenación do Territorio
de data - 4 FEB. 2016

Alegación número **3928**: Os fondos edificables axustaranse ó acordo adoptado pola CIUMR de 17 de abril de 2013. A comisión, por unanimidade, propón que se desestime o cambio de alturas . Mantense B+2P en base á media das existentes nese tramo de rúa.
Alegación número **4444**: A comisión, por unanimidade, propón que se desestime que se estableza unha altura de B+3P para o tramo desta rúa que vai entre a rúa Berdillo e a rúa Xosé María Castro Viejo e B+2P no resto da rúa con ordenanza 2.
Alegación número **3241**: A comisión, por unanimidade, propón que se desestime o relativo á aliñación e que se acepte o cambio de altura en base á media da existentes.
Alegación número **3454**: A comisión, por unanimidade, propón que se desestime. A vivenda acaroada con B+1P é a tipoloxía predominante nese tramo de rúa.
Alegación número **3578 e 3618**: A comisión, por unanimidade, propón que se desestime. Fíxase a altura de B+3P en base á media das existentes nese tramo de rúa.
Alegación número **3929**: A comisión, por unanimidade, propón que se desestime e que se estableza unha altura de B+3P para o tramo desta rúa que vai entre a glorieta da rúa Compostela e a rúa Tileiros e B+2P no resto da rúa con ordenanza 2.
Alegación número **4253**: A comisión, por unanimidade, propón que se desestime. A vivenda acaroada con B+1P é a tipoloxía predominante nese tramo de rúa.
Alegación número **4260**: A comisión, por unanimidade, propón que se desestime. Mantense B+3P en base á media das existentes nese tramo de rúa. Os fondos edificables axustaranse ó acordo adoptado pola CIUMR de 17 de abril de 2013.
Alegación número **4428**:A comisión, por unanimidade, propón que se desestime. Mantense B+2P en base á media das existentes nese tramo de rúa. Os fondos edificables axustaranse ó acordo adoptado pola CIUMR de 17 de abril de 2013.
Alegación número **4444**: A comisión, por unanimidade, propón que se desestime e que se estableza unha altura de B+3P para o tramo desta rúa que vai entre a glorieta da rúa Compostela e a rúa Tileiros e B+2P no resto da rúa con ordenanza 2. Os fondos edificables axustaranse ó acordo adoptado pola CIUMR de 17 de abril de 2013.
Alegación número **4658**: A comisión, por unanimidade, propón que se desestime. A ordenanza 1.1 é a tipoloxía máis axeitada nesa zona de borde do solo urbano. Desestímase tamén o relativo ó ancho da rúa.
Alegación número **3825, 4662, 4255, 4384, 4643**: A comisión, por unanimidade, propón que se desestime. A ordenanza 1.1 é a tipoloxía máis axeitada nesa zona de borde do solo urbano.

Para rematar, o Sr. Fernández Carballada, en representación de Fernández Carballada y Asociados SL, expón a situación da Horta do Casino e manifesta que a mellor opción para esa zona sería que se clasificara como SUNC.

2.- Rogos e preguntas

Non se formularon

E non habendo máis asuntos que tratar e sendo as vinte horas e trinta minutos (20:30 h) a Presidencia levanta a sesión, da que se estende a presente acta, da que eu como Secretaria dou fe.

CONCELLO DE CARBALLO * SECRETARIA *

APROBADO PROVISIONALMENTE POLO PLENO
En sesión de data,
18 NOV 2015
O SECRETARIO
CONCELLO DE CARBALLO

XUNTA DE GALICIA
Aprobado definitivamente por Orde da Conselleira de Medio Ambiente e Ordenación do Territorio

de data - 4 FEB. 2016

A xefa do servizo de Planificación Urbanística III

Lucía Linares Yáñez

ACTA DA COMISIÓN INFORMATIVA DE URBANISMO E MEDIO RURAL (CIUMR)

Na Casa do Concello de Carballo, o día sete de novembro de dous mil trece (07/11/2013), sendo as doce horas e cinco minutos (12:05 h), debidamente convocados reúnense os membros da Comisión Informativa de Urbanismo e Medio Rural, en primeira convocatoria, baixo a Presidencia do Sr. Alcalde D. Evencio Ferrero Rodríguez, coa asistencia dos seguintes membros:

APROBADO PROVISIONALMENTE POLO PLENO
En sesión de data,
18 NOV 2015
O SECRETARIO

VOGAIS ASISTENTES

- D. Evencio Ferrero Rodríguez (BNG)
- D. Marcos José Trigo Facal (BNG)
- Dª Milagros Lantes Seara (BNG)
- D. Luís María Lamas Álvarez (BNG)
- D. Juan Carlos Castro Pombo (PP)
- D. Manuel Andrade Cristóbal (TEGA)
- D. José Antonio Viña Patiño (PsdG-PSOE)

Asisten polo equipo redactor da revisión do PXOM: Dona Beatriz Aneiros [Fernández Carballada y Asociados SL, mercantil contratista dos traballos de revisión do PXOM (contrato administrativo coa ref. SAT 08/2005)]

Asiste o arquitecto municipal, D. Alfredo Garrote Pazos e o técnico de urbanismo, D. José Antonio Mallo Varela.

Asiste a técnico de administración xeral do Concello de Carballo, D. Susana Mariño Lorenzo, que actúa como Secretaria e da fe do acto.

Declarada aberta a sesión trátanse os seguintes asuntos incluídos na orde do día:

1 .- Plan Xeral de Ordenación Municipal do Concello de Carballo (PXOM). Estudo das alegacións.

PLANO CA-09

Alegación número **2676**: Pide que se manteña a saída da rúa José Castro Chané. Na CIUMR 10/10/2013 acordouse delimitar un sector de solo urbanizable sobre uns terreos valeiros situados ó límite noroeste do solo urbano nesta zona (alegacións 3672-3782). A saída desta rúa pódese producir cara esa zona, vinculando a súa apertura á xestión do novo sector.

Alegación número **2680 e 3461**: A comisión, por unanimidade, propón que se desestime, pois enténdese que o ancho previsto de 8 metros é o suficiente.

Alegación número **4295**: A comisión, por unanimidade, propón que se desestime.

Alegación número **4532**: A comisión, por unanimidade, propón que se pase o vial a 8 metros e que se manteña parte da parcela afectada como espazo libre privado.

PLANO CA-10

Alegacións número **1704, 2018 e 2019**: A comisión, por unanimidade, propón que se estime. Pasar o vial de 8 metros e mnater parte da parcela afectada como espazo libre privado.

Alegación número **4650**: A comisión, por unanimidade, propón que estime.

Alegación número **3923**: A comisión, por unanimidade, propón que se estudie. Intentar manter a equidistancia no posible

XUNTA DE GALICIA
Aprobado definitivamente por Orde da Conselleira
de Medio Ambiente e Ordenación do Territorio
de data - 4 FEB. 2016
A xefa do servizo de Planificación

Alegacións número **3179, 3180, 3181, 3182 e 3183**: A comisión, por unanimidade, propón que se desestime. Mantense os 8 metros ó eixe do vial actual, en consonancia co informe da Deputación en materia de estradas .
Alegación número **4127**: A comisión, por unanimidade, propón que se acepte. Marcar aliñacións respecto do vial peonil do parque do Anllóns.
Alegación número **2487**: A comisión, por unanimidade, propón que se desestime. Os anchos dos viais serán os que se establezan no PXOM a nivel xeral en función da súa categoría e funcionalidade.
Alegación número **3923**: A comisión, por unanimidade, propón que se estudie. Intentar manater a equidistancia no posible.

PLANO CA-11
Alegación número **1598 e 4611**: A comisión, por unanimidade, propón que se desestime. Axustar aliñacións á fachada do edificio existente.
Alegación número **4311**: A comisión, por unanimidade, propón que se estime, pois o ancho actual resulta suficiente unha vez eliminada a actuación dos terreos interiores da mazá.
Alegación número **3242**: A comisión, por unanimidade, propón que se estime.
Alegación número **4901**: A comisión, por unanimidade, propón que se desestime. Modificar o encontro entre as dúas liñas da rúa mediante chafrán.
Alegación número **3432 e 3435**: A comisión, por unanimidade, propón que se desestime. Manter distancia entre aliñacións a dez metros.
Alegación número **3531**: A comisión, por unanimidade, propón que se estime. Recoller aliñacións ata a última das edificacións existentes.
Alegación número **3914**: A comisión, por unanimidade, propón que se desestime.
Alegación número **4572**: A comisión, por unanimidade, propón que se desestime.
Alegación número **2977**: A comisión, por unanimidade, propón que se estime.

APROBADO PROVISIONALMENTE
POLO PLENO
En sesión de data
18 NOV 2015
O SECRETARIO

PLANO CA-12
Alegación número **1472**: A comisión, por unanimidade, propón que se estime.
Alegación número **3250**: A comisión, por unanimidade, propón que se desestime.
Alegación número **4418**: A comisión, por unanimidade, propón que se desestime.
Alegación número **3960 e 4432**: A comisión, por unanimidade, propón que se desestime. Recoller a solución acordada na CIUMR 06/11/13
Alegación número **2462 e 2463**: A comisión, por unanimidade, propón que se estime.

PLANO CA-13
Alegación número **3203**: A comisión, por unanimidade, propón que se estime, mantendo as aliñacións establecidas na licenza de obra outorgada.
Alegación número **2974**: A comisión, por unanimidade, propón que se desestime. Trátase dunha vía estruturante para evacuar tráfico do Forum.
Alegación número **4321**: A comisión, por unanimidade, propón que se desestime.

PLANO CA-03
Alegación número **3259**: A comisión, por unanimidade, propón que se estudie, axustando as condicións das dúas normativas.

PLANO CA-09
Alegacións número **4534, 4695, 4880, 4881, 4882, 4883 e 4681**: Aplicarase a regulación prevista para os edificios con alturas superiores ás previstas no PXOM, evitarán a situación de fora de ordenación.
Alegación número **3248**: A comisión, por unanimidade, propón que se desestime.
Alegación número **4753**: A comisión, por unanimidade, propón que se desestime. Non se considera necesario o mantemento dese vial de nova creación.
Alegación número **4178**: A comisión, por unanimidade, propón que se estime parcialmetne. (CIUMR 06/09/2013).

Alegación número **1486**: A comisión, por unanimidade, propón que se estime. Incorporar ó solo urbano o fronte da parcela ata onde remata a urbanización da rúa Médico Justo Martínez.
Alegación número **2108**: A comisión, por unanimidade, propón que se desestime. A zona da parcela para a que se solicita a incorporación non cumpre coas condicións de SUC.
Alegación número **4590**: A comisión, por unanimidade, propón que se estime parcialmente. Incorpórase ó solo urbano o fronte das parcelas ata onde remata a urbanización da rúa Médico Justo Martínez.
Alegación número **4301**: A comisión, por unanimidade, propón que se desestime, as parcelas non cumpren coas condicións de SUC.

PLANO CA-10
Alegación número **4142**: A comisión, por unanimidade, propón que se estime parcialmente.
Alegación número **3761**: A comisión, por unanimidade, propón que se estudie o informe de Deputación relativo á aprobación inical do PXOM.
Alegación número **4697**: Remítense á regulación prevista para os edificios con alturas superiores ás previstas no PXOM, evitando a situación de fora de ordenación
Alegación número **2954**: A comisión, por unanimidade, propón que se estime. A rúa Mimosas ten a totalidade dos servizos urbanísticos nese tramo.
Alegación número **3952**: A comisión, por unanimidade, propón que se estudie a delimitación dun ámbito de SUNC entre o SUC e o SNR de A Cristina.

PLANO CA-11
Alegación número **4314**: A comisión, por unanimidade, propón que se desestime. Trátase de rematar un vial xa iniciado na parte posterior que se debe rematar ata o enlace coa rúa Vázquez de Parga.
Alegacións número **3555 e 4461**: Os fondos edificables axustaranse ó acordo adoptado pola CIUMR de 17 de abril de 2013.
Alegación número **4702 e 4693**: Aplicarase a regulación prevista para os edificios con alturas superiores ás previstas no PXOM, evitarán a situación de fora de ordenación.
Alegación número **4602**: Os fondos edificables axustaranse ó acordo adoptado pola CIUMR de 17 de abril de 2013.
Alegación número **4351**: A comisión, por unanimidade, propón que se estime. (CIUMR 31/10/2013)
Alegación número **4652**: A comisión, por unanimidade, propón que se estudie un vial de 12 metros

2.- Rogos e preguntas

Non se formularon

E non habendo máis asuntos que tratar e sendo as catorce horas e trinta minutos (14:30 h) a Presidencia levanta a sesión, da que se estende a presente acta, da que eu como Secretaria dou fe.

CONCELLO DE CARBALLO * SECRETARIA *

APROBADO PROVISIONALMENTE
POLO PLENO
En sesión de data,
18 NOV 2015
O SECRETARIO

XUNTA DE GALICIA
Aprobado definitivamente por Orde da Conselleira de Medio Ambiente e Ordenación do Territorio
de data - 4 FEB. 2016
A xefa do servizo de Planificación Urbanística III
Lucía Linares Yáñez

XUNTA DE GALICIA
Aprobado definitivamente por Orde da Conselleira de Medio Ambiente e Ordenación do Territorio
de data - 4 FEB. 2016
A xefa do servizo de Planificación Urbanística III

ACTA DA COMISIÓN INFORMATIVA DE URBANISMO E MEDIO RURAL (CIUMR)

Na Casa do Concello de Carballo, o día trece de novembro de dous mil trece (13/11/2013), sendo as dezaséis horas e trinta minutos (16:30 h), debidamente convocados reúnense os membros da Comisión Informativa de Urbanismo e Medio Rural, en primeira convocatoria, baixo a Presidencia da concelleira delegada, Dª. Milagros Lantes Seara, coa asistencia dos seguintes membros:

APROBADO PROVISIONALMENTE POLO PLENO
En sesión de data,
18 NOV 2015
O SECRETARIO

VOGAIS ASISTENTES

- Dª Milagros Lantes Seara (BNG)
- D. Marcos José Trigo Facal (BNG)
- D. Luís María Lamas Álvarez (BNG)
- D. Juan Carlos Castro Pombo (PP)
- D. Manuel Andrade Cristóbal (TEGA)
- D. José Antonio Viña Patiño (PsdG-PSOE)

Asisten polo equipo redactor da revisión do PXOM: Dona Beatriz Aneiros [Fernández Carballada y Asociados SL, mercantil contratista dos traballos de revisión do PXOM (contrato administrativo coa ref. SAT 08/2005)]

Asiste o arquitecto municipal, D. Alfredo Garrote Pazos e o técnico de urbanismo, D. José Antonio Mallo Varela.

Asiste a técnico de administración xeral do Concello de Carballo, D. Susana Mariño Lorenzo, que actúa como Secretaria e da fe do acto.

Declarada aberta a sesión trátanse os seguintes asuntos incluídos na orde do día:

1.- Actas das sesións anteriores (23/10/2013 e 24/10/2013). Aprobación

A comisión, por unanimidade, acorda aprobar as actas de 23/10/2013 e 24/10/2013.

2 .- Plan Xeral de Ordenación Municipal do Concello de Carballo (PXOM). Estudo das alegacións.

PLANO CA-11

Alegación número **4310**: A Comisión, por unanimidade, concorda que a alegación se encadra dentro da proposta dos fondos edificables acordada na CIUMR do 17/04/2013.
Alegación número **4535**: A Comisión, por unanimidade, remítese á regulación prevista para os edificios con alturas superiores ás proxectadas no PXOM, que evitará a situación de fóra de ordenación.
Alegación número **4526**: A Comisión, por unanimidade, concorda que a alegación se encadra dentro da proposta dos fondos edificables acordada na CIUMR do 17/04/2013.
Alegación número **4161**: A Comisión, por unanimidade, propón establecer os fondos edificables segundo o acordo da CIUMR do 17/04/2013.
Alegación número **1822**: A Comisión, por unanimidade, propón establecer os fondos edificables segundo o acordo da CIUMR do 17/04/2013.
Alegación número **4758**: A Comisión, por unanimidade, propón desestimar parcialmente (a zona oeste da parcela inclúese no SUNC UU-R14 e parte leste mantense como SR incluído no SX-EL 1-P).
Alegación número **3444**: A Comisión, por unanimidade, propón que a parte posterior se clasifique como SUNC e se incorpore nun novo polígono xunto coas parcelas edificadas situadas ao leste, mentres que a parte da finca que da fronte á rúa Vila de Negreira xa se clasifica como SUC.

XUNTA DE GALICIA
Aprobado definitivamente por Orde da Conselleira
de Medio Ambiente e Ordenación do Territorio
de data - 4 FEB. 2016
A xefa do servizo de Planificación
Urbanística III

Alegación número **3912**: A Comisión, por unanimidade, propón desestimar a alegación. (CIUMR 10/10/2013).
Alegacións número **4704 e 4698**: A Comisión, por unanimidade, remítese á regulación prevista para os edificios con alturas superiores ás proxectadas no PXOM, que evitará a situación de fóra de ordenación
Alegación número **4700**: A Comisión, por unanimidade, remítese á regulación prevista para os edificios con alturas superiores ás proxectadas no PXOM, que evitará a situación de fóra de ordenación.
Alegación número **4461**: A Comisión, por unanimidade, concorda que a alegación se encadra dentro da proposta dos fondos edificables acordada na CIUMR do 17/04/2013.
Alegación número **4692**: A Comisión, por unanimidade, concorda que a regulación prevista para os edificios con alturas superiores ás proxectadas no PXOM evitará a situación de fóra de ordenación.
Alegación número **4696**: A Comisión, por unanimidade, propón estudar a nova delimitación proposta.

APROBADO PROVISIONALMENTE
POLO PLENO
En sesión de data,
18 NOV 2015
O SECRETARIO
CONCELLO DE CARBALLO

PLANO CA-12
Alegación número **3777**: A Comisión, por unanimidade, propón aceptar a alegación segundo o acordo da CIUMR 23/09/2013.
Alegación número **4179**: A Comisión, por unanimidade, propón desestimar a alegación.
Alegación número **4713**: A Comisión, por unanimidade, acorda estudar unha nova solución para esa zona (Conservas Calvo) coas seguintes premisas: manter a cualificación das zonas deportivas como equipamento privado; ampliar a zona de solo urbanizable S-I4, sen invadir a zona inundada; desestimar a ampliación de solo urbano con ordenanza 7 na zona leste; a regulación dos elementos que poden superar a altura de 12 metros eliminará a mención a elementos concretos.
Alegación número **3237**: A Comisión, por unanimidade, propón que se desestime.
Alegación número **2747**: A Comisión, por unanimidade, propón que se acepte adaptar o trazado do EQ-8-V-Pr á superficie ocupada pola estación de servizo e modificar o encontro do vial de sistema xeral coa avda. Revolta, e desestimar a petición de reversión a solo residencial cando se acabe a actividade. Además, que se resolva técnicamente unha lixeira modificación do trazado do vial SX-VI.
Alegación número **4114**: A Comisión, por unanimidade, propón que se estude e resolva tecnicamente.
Alegación número **3956**: A Comisión, por unanimidade, propón desestimar a posibilidade de edificar con fronte ao vial, incorporar a un novo polígono de SUNC (acordo da CIUMR do 16/10/2013) e regular os fondos edificables segundo o acordo da CIUMR do 17/04/2013.
Alegación número **3252**: A Comisión, por unanimidade, propón que se desestime.
Alegación número **3404**: A Comisión, por unanimidade, propón aceptar a alegación.

PLANO CA-13
Alegación número **2809**: A Comisión, por unanimidade, propón desestimar a alegación.
Alegación número **4454**: A Comisión, por unanimidade, propón desestimar a alegación.

PLANO CA-05
Alegacións número **3598 e 4246**: A Comisión, por unanimidade, propón que se desestime segundo proposta de núcleo rural do equipo redactor (CIUMR do 23/09/2013).
Alegacións número **4551 e 4552**: A Comisión, por unanimidade, propón que se acepte como SNR (proposta NR do equipo redactor, CIUMR do 23/09/2013).

PLANO CA-06
Alegacións número **3620 e 4332**: A Comisión, por unanimidade, propón aceptar parcialmente a alegación (proposta de NR do equipo redactor, CIUMR do 23/09/2013).
Alegación número **4768**: A Comisión, por unanimidade, propón desestimar, de acordo coa proposta de NR do equipo redactor (CIUMR do 23/09/2013).

PLANO CA-08

XUNTA DE GALICIA
Aprobado definitivamente por Orde da Conselleira de Medio Ambiente e Ordenación do Territorio
de data - 4 FEB. 2016
A xefa do servizo de Planificación Urbanística III

Alegación número **3076**: A Comisión, por unanimidade, propón desestimar.

PLANO CA-09
Alegación número **3738**: A Comisión, por unanimidade, propón aceptar a alegación.
Alegación número **4653**: A Comisión, por unanimidade, propón desestimar a petición de clasificación do resto da parcela como solo urbanizable, mentres remite a alegación sobre os fondos ao acordo sobre fondos edificables da CIUMR do 17/04/2013.

PLANO CA-10
Alegación número **4690**: A Comisión, por unanimidade, concorda que a regulación prevista para os edificios con alturas superiores ás proxectadas no PXOM evitarán as situacións de fóra de ordenación.

PLANO CA-11
Alegación número **3231**: A Comisión, por unanimidade, propón desestimar, pois a catalogación dos elementos de patrimonio arquitectónico e/ou arqueolóxico é unha cuestión técnica.
Alegación número **3546**: A Comisión, por unanimidade, propón aceptar a alegación (CIUMR do 31/10/2013).

Alegacións número **4240 e 4248**: A Comisión, por unanimidade, propón desestimar.
Alegación número **4422**: A Comisión, por unanimidade, acorda remitir a alegación ao acordo da CIUMR do 17/04/2013 sobre fondos edificables.
Alegación número **4466 (4369)**: A Comisión, por unanimidade, acorda aceptar pasar de B+4P a B+5P (CIUMR do 31/10/2013) e remitir a problemática dos fondos edificables ao acordo da CIUMR do 17/04/2013 sobre fondos edificables.
Alegacións número **4543 e 4545**: A Comisión, por unanimidade, desestimar as alegacións.
Alegación número **4689**: A Comisión, por unanimidade, propón desestimar.

PLANO CA-13
Alegación número **4562**: A Comisión, por unanimidade, concorda que a alegación se encadra dentro da modificación dos fondos edificables acordada na CIUMR do 17/04/2013.
Alegación número **4026**: A Comisión, por unanimidade, propón desestimar.
Alegación número **4307**: A Comisión, por unanimidade, propón aceptar a alegación.
Alegación número **4857**: A Comisión, por unanimidade, propón desestimar. Non se pode identificar esta parcela, pero como alega que se manteñan as alturas, o que procede é resolver que as alturas se fixan en función da media dos edificios existentes neses tramos.

APROBADO PROVISIONALMENTE POLO PLENO
En sesión de data
18 NOV 2015
O SECRETARIO
CONCELLO DE CARBALLO

ALEGACIÓNS RELATIVAS ÓS VIAIS DE SISTEMA XERAL

Alegación número **1414**: A Comisión, por unanimidade, propón que se desestime e se resolva tecnicamente.
Alegación número **2868**: A Comisión, por unanimidade, propón que se desestime e se resolva tecnicamente.
Alegación número **4350**: A Comisión, por unanimidade, propón que se desestime e se resolva tecnicamente.
Alegación número **4591**: A Comisión, por unanimidade, propón que se desestime e se resolva tecnicamente.
Alegación número **4672**: A Comisión, por unanimidade, propón que se desestime e se resolva tecnicamente.
Alegación número **3188**: A Comisión, por unanimidade, propón que se desestime.
Alegación número **3355**: A Comisión, por unanimidade, propón que se estude a súa viabilidade.
Alegación número **4913**: A Comisión, por unanimidade, propón que se estude a súa viabilidade técnica.

XUNTA DE GALICIA
Aprobado definitivamente por Orde da Conselleira de Medio Ambiente e Ordenación do Territorio
de data - 4 FEB. 2016
Área de Planeamento de Planificación Urbanística III

Alegación número **2991**: A Comisión, por unanimidade, propón que se desestime.
Alegación número **3491**: A Comisión, por unanimidade, propón que se desestime.

ALEGACIÓNS PRESENTADAS FORA DE PRAZO

A Comisión decide estudiar as seguintes alegacións, aínda que foran presentadas fora de prazo.

Alegación número **8811**: A Comisión, por unanimidade, concorda que está incluída en zona incorporada a SNR.
Alegación número **7165**: A Comisión, por unanimidade, propón non incorporar a parcela ao solo de núcleo rural (SNR)
Alegación número **7671**: A Comisión, por unanimidade, propón non incorporar a parcela ao SNR.
Alegación número **8285**: A Comisión, por unanimidade, propón non incorporar a parcela ao SNR.
Alegación número **8284**: A Comisión, por unanimidade, propón non incorporar a parcela ao SNR.
Alegacións número **8703, 8704 e 8836**: A Comisión, por unanimidade, propón delimitar un ámbito de SUNC.
Alegación número **13129**: A Comisión, por unanimidade, propón incorporar a parcela e refundir os núcleos de A Regueira de Arriba e A Regueira de Abaixo nun "NR de A Regueira".
Alegación número **13276**: A Comisión, por unanimidade, propón incorporar a parcela ao NR.
Alegación número **13290**: A Comisión, por unanimidade, sinala que xa está incluída no SNR.
Alegación número **13371**: A Comisión, por unanimidade, propón non incorporar a zona ao SNR.
Alegación número **14251**: A Comisión, por unanimidade, propón ampliar o fondo do núcleo en liña coa proposta da alegación (NSM).

Alegación número **4410**: A Comisión, por unanimidade, propón que se desestime. Alega que a finca pertence o termo municipal de A Laracha, pero según a proposta de deslinde aprobada nos respectivos concellos, está na súa totalidade en Carballo.

3.- Rogos e preguntas

Non se formularon

E non habendo máis asuntos que tratar e sendo as vinte horas e trinta minutos (20.00 h) a Presidencia levanta a sesión, da que se estende a presente acta, da que eu como Secretaria dou fe.

CONCELLO DE CARBALLO * SECRETARIA *

APROBADO PROVISIONALMENTE POLO PLENO
En sesión de data,
18 NOV 2015
O SECRETARIO

XUNTA DE GALICIA
Aprobado definitivamente por Orde da Conselleira de Medio Ambiente e Ordenación do Territorio
de data - 4 FEB. 2016
A xefa do servizo de Planificación Urbanística III
Lucia Linares Yáñez

APROBADO PROVISIONALMENTE POLO PLENO
En sesión de data,
18 NOV 2015
O SECRETARIO

ACTA DA COMISIÓN INFORMATIVA DE URBANISMO E MEDIO RURAL (CIUMR)

Na Casa do Concello de Carballo, o día catorce de novembro de dous mil trece (14/11/2013), sendo as doce horas e dez minutos (12:10 h), debidamente convocados reúnense os membros da Comisión Informativa de Urbanismo e Medio Rural, en primeira convocatoria, baixo a Presidencia do Sr. Alcalde, D. Evencio Ferrero Rodríguez, coa asistencia dos seguintes membros:

VOGAIS ASISTENTES

- D. Evencio Ferrero Rodríguez (BNG)
- Dª Milagros Lantes Seara (BNG)
- D. Marcos José Trigo Facal (BNG)
- D. Luís María Lamas Álvarez (BNG)
- D. Juan Carlos Castro Pombo (PP)
- D. Manuel Andrade Cristóbal (TEGA)
- D. José Antonio Viña Patiño (PsdG-PSOE)*

Asisten polo equipo redactor da revisión do PXOM: Dona Beatriz Aneiros [Fernández Carballada y Asociados SL, mercantil contratista dos traballos de revisión do PXOM (contrato administrativo coa ref. SAT 08/2005)]

Asiste o arquitecto municipal, D. Alfredo Garrote Pazos e o técnico de urbanismo, D. José Antonio Mallo Varela.

Asiste a técnico de administración xeral do Concello de Carballo, D. Susana Mariño Lorenzo, que actúa como Secretaria e da fe do acto.

Declarada aberta a sesión trátanse os seguintes asuntos incluídos na orde do día:

1.- Actas das sesións anteriores (30/10/2/10). Aprobación

A comisión, por unanimidade dos membros presentes (5), acorda aprobar a acta de 30/10/2013.

2 .- Plan Xeral de Ordenación Municipal do Concello de Carballo (PXOM). Estudo das alegacións.

*Sendo as 12.15 h, incorpórase o Sr. Viña Patiño, concelleiro do PsdG-PSOE.

Nesta sesión serán obxecto de estudo alegacións relativas a solo de núcleo rural que quedaron pendentes doutras comisións informativas.

Alegación número **4694**: A Comisión, por unanimidade, propón estimar a alegación.
Alegación número **1667**: A Comisión, por unanimidade, propón desestimar.
Alegación número **3080**: A Comisión, por unanimidade, propón desestimar.
Alegación número **3834**: A Comisión, por unanimidade, propón que se corrixa porque na acta figura 3434.
Alegación número **3942**: A Comisión, por unanimidade, propón desestimar a alegación.
Alegacións número **4291, 4435, 4451 e 4505**: A Comisión, por unanimidade, propón desestimar este grupo de alegacións.
Alegación número **3460**: A Comisión, por unanimidade, propón desestimar.
Alegación número **2496**: A Comisión, por unanimidade, propón desestimar.
Alegación número **1431**: A Comisión, por unanimidade, propón aceptar parcialmente (alegación 1413).

XUNTA DE GALICIA
Aprobado definitivamente por Orde da Conselleira
de Medio Ambiente e Ordenación do Territorio

de data - 4 FEB. 2016

APROBADO PROVISIONALMENTE
POLO PLENO
En sesión de data,
18 NOV. 2015
O SECRETARIO

Alegación número **2 12**: A Comisión, por unanimidade, propón desestimar.
Alegación número **2745**: A Comisión, por unanimidade, propón desestimar.
Alegación número **2897**: A Comisión, por unanimidade, propón desestimar a alegación (a parcela non está incluída no acordo da CIUMR do 28/08/2013 sobre a ampliación do núcleo de As Airas).
Alegacións número **3309 e 4380**: A Comisión, por unanimidade, propón desestimar estas alegacións.
Alegación número **3 71**: A Comisión, por unanimidade, concorda en que non se pode identificar a parcela xa que non se sinala no plano nin se acompaña referencia catastral.
Alegación número **3720**: A Comisión, por unanimidade, propón desestimar a alegación.
Alegación número **3724**: A Comisión, por unanimidade, propón corrixir a acta do 28/08/2013 (que trata da alegación 3724) e desestimar.
Alegación número **3728**: A Comisión, por unanimidade, propón desestimar.
Alegación número **410** : A Comisión, por unanimidade, propón estimar a alegación (relacionada coa alegación 2533, CIUMR do 10/10/2013).
Alegación número **4162**: A Comisión, por unanimidade, propón desestimar a alegación.
Alegación número **4164**: A Comisión, por unanimidade, propón desestimar a alegación, xa que a parcela non está incluída no acordo da CIUMR do 28/08/2013 sobre a ampliación do núcleo de As Airas.
Alegacións número **13 2 e 4290**: A Comisión, por unanimidade, propón desestimar a alegación e incluír sector de solo urbanizable de acordo coa Disposición Transitoria 13ª da LOUGA.
Alegación número **4103**: A Comisión, por unanimidade, propón aceptar parcialmente a alegación e incluír sector de solo urbanizable de acordo coa Disposición Transitoria 13ª da LOUGA.
Alegación número **4541**: A Comisión, por unanimidade, propón situar nun emprazamento correcto o bombeo.
Alegacións número **2513, 3378, 4020, 3 72 e 1899**: A Comisión, por unanimidade, propón eliminar o AAI, incluír como SNR-C e estudar o enlace coa estrada AC-552.
Alegación número **1 99**: A Comisión, por unanimidade, propón desestimar.
Alegación número **2722**: A Comisión, por unanimidade, propón desestimar.
Alegacións número **3997 e 4304**: A Comisión, por unanimidade, propón desestimar.
Alegacións número **4519 e 4521**: A Comisión, por unanimidade, propón desestimar.
Alegación número **4639:** A Comisión, por unanimidade, propón desestimara alegación.
Alegación número **2510**: A Comisión, por unanimidade, propón desestimara alegación.
Alegación número **4520**: A Comisión, por unanimidade, propón desestimar a alegación.
Alegación número **1303**: A Comisión, por unanimidade, propón desestimar a alegación.
Alegación número **4447**: A Comisión, por unanimidade, propón aceptar a alegación.
Alegación número **3574**: A Comisión, por unanimidade, propón desestimar a alegación.
Alegación número **1338**: A Comisión, por unanimidade, propón aceptar parcialmente (SNR-C zona edificada.)
Alegación número **4538**: A Comisión, por unanimidade, propón desestimar, xa que o PXOM non establece titularidades.
Alegación número **4609**: A Comisión, por unanimidade, propón desestimar a alegación.
Alegación número **4907**: A Comisión, por unanimidade, propón estudar a proposta.
Alegación número **1804**: A Comisión, por unanimidade, propón desestimar a alegación.
Alegación número **2718**: A Comisión, por unanimidade, propón desestimar a alegación.
Alegacións número **2042, 2043, 2044, 2047 e 2051**: A Comisión, por unanimidade, propón desestimar estas alegacións.
Alegación número **3140**: A Comisión, por unanimidade, propón aceptar parcialmente segundo proposta do equipo redactor (CIUMR do 23/09/2013).
Alegación número **4747**: A Comisión, por unanimidade, propón estudar a proposta.
Alegacións número **3 02 e 3 03**: A Comisión, por unanimidade, propón desestimar a alegación.
Alegación número **4176**: A Comisión, por unanimidade, propón desestimar a alegación.
Alegación número **4179**: A Comisión, por unanimidade, propón desestimar (CIUMR do 13/11/2013).
Alegación número **1529**: A Comisión, por unanimidade, propón desestimar a alegación..

Alegacións número **20 4, 4537 e 4539**: A Comisión, por unanimidade, propón desestimar a alegación.
Alegación número **20 5**: A Comisión, por unanimidade, propón estimar a alegación.
Alegación número **2 00**: A Comisión, por unanimidade, propón desestimar, xa que non aparece en cursos de auga codificados por Augas de Galicia.
Alegación número **2779**: A Comisión, por unanimidade, propón cambiar o número na acta da CIUMR do 18/09/2013, figuraba como 2775
Alegación número **3872**: A Comisión, por unanimidade, propón desestimar a alegación.
Alegacións número **4490, 4491 e 4492**: A Comisión, por unanimidade, propón estudar a consolidación.
Alegación número **3 50**: A Comisión, por unanimidade, propón aceptar e incluír o camiño segundo o inventario.
Alegación número **17 7**: A Comisión, por unanimidade, propón estudar a delimitación de SNR.
Alegación número **2 45**: A Comisión, por unanimidade, propón desestimar a alegación, tendo en conta a proposta de NR do equipo redactor (CIUMR 23/09/2013).

Seguidamente, o Sr. Andrade Cristóbal, concelleiro do grupo municipal de TEGA, manifesta que quere ver como vai quedar finalmente a zona do cementerio de Bértoa, A Cristina, a circunvalación do Añón, a entrada do cemiterio de Berdillo, o núcleo de As Labradas, a rúa Pino, entre outros.

A Sra. Lantes Seara, concelleira delegada de Planificación e Desenvolvemento Urbano, responde que na próxima comisión, o equipo redactor expondrá as posibles solucións a esas áreas.

3.- Rogos e preguntas

Non se formularon

E non habendo máis asuntos que tratar e sendo as catorce horas e trinta minutos (14.30 h) a Presidencia levanta a sesión, da que se estende a presente acta, da que eu como Secretaria dou fe.

CONCELLO DE CARBALLO
SECRETARIA

APROBADO PROVISIONALMENTE
POLO PLENO
En sesión de data,
18 NOV 2015
O SECRETARIO

CONCELLO DE CARBALLO

XUNTA DE GALICIA
Aprobado definitivamente por Orde da Conselleira
de Medio Ambiente e Ordenación do Territorio
de data - 4 FEB. 2016
A xefa do servizo de Planificación
Urbanística III
Lucía Linares Yáñez

XUNTA DE GALICIA
Aprobado definitivamente por Orde da Conselleira
de Medio Ambiente e Ordenación do Territorio

de data - 4 FEB. 2016

A xefa do servizo de Planificación
Urbanística III
Lucía Linares Yáñez

ACTA DA COMISIÓN INFORMATIVA DE URBANISMO E MEDIO RURAL (CIUMR)

Na Casa do Concello de Carballo, o día vinte de novembro de dous mil trece (20/11/2013), sendo as dezaséis horas e trinta minutos (16:30 h), debidamente convocados reúnense os membros da Comisión Informativa de Urbanismo e Medio Rural, en primeira convocatoria, baixo a Presidencia do Sr. Alcalde, D. Evencio Ferrero Rodríguez, coa asistencia dos seguintes membros:

APROBADO PROVISIONALMENTE
POLO PLENO
En sesión de data,
18 NOV 2015
O SECRETARIO

VOGAIS ASISTENTES

- D. Evencio Ferrero Rodríguez (BNG)
- Dª Milagros Lantes Seara (BNG)
- D. Marcos José Trigo Facal (BNG)
- D. Luís María Lamas Álvarez (BNG)
- D. Juan Carlos Castro Pombo (PP)
- D. Manuel Andrade Cristóbal (TEGA)
- D. José Antonio Viña Patiño (PsdG-PSOE)

Asisten polo equipo redactor da revisión do PXOM: Dona Beatriz Aneiros [Fernández Carballada y Asociados SL, mercantil contratista dos traballos de revisión do PXOM (contrato administrativo coa ref. SAT 08/2005)]

Asiste o arquitecto municipal, D. Alfredo Garrote Pazos e o técnico de urbanismo, D. José Antonio Mallo Varela.

Asiste a técnico de administración xeral do Concello de Carballo, D. Susana Mariño Lorenzo, que actúa como Secretaria e da fe do acto.

Declarada aberta a sesión tráuanse os seguintes asuntos incluídos na orde do día:

1.- Actas das sesións anteriores (31/10/2013, 06/11/2013 e 07/11/2013). Aprobación

A Sra. Lantes Seara, concelleira delegada de Planificación e Desenvolvemento Urbano, manifesta que hai un erro na acta de 06/11/2013. Onde di "alegación 4040" debe figurar "alegación 4440".

Feita a pertinente correción, a comisión, por unanimidade dos membros presentes (7), acorda aprobar as actas de 31/10/2013, 06/11/2013 e 07/11/2013.

2 .- Plan Xeral de Ordenación Municipal do Concello de Carballo (PXOM). Estudo das alegacións.

Incorpórase a acta o anexo I no cal se recollen os asuntos tratados durante esta sesión con planos ilustrativos das propostas aprobadas.

Además, en relación á alegación número 3770 presentada por Unión Fenosa, referida ó soterramento das liñas, o arquitecto municipal, D. Alfredo Garrote, explica que en núcleo rural e en solo rústico débese atender ó disposto no artigo 28.2 da LOUGA e en solo urbano débese manter a obrigatoriedade de soterralas.

A Sra. Lantes Seara, concelleira delegada de Planificación e Desenvolvemento Urbano, comenta que queda sen dictaminar as alegacións referidas á Horta do Casino e a rúa Jacinto Amigo Lera.

Unha vez vistos os asuntos que quedaban pendentes e dictaminadas as alegacións presentadas contra a aprobación inicial do PXOM ó longo de todas as comisións informativas celebradas, os membros da comisión encomendan o equipo redactor a elaboración do informe para preparar o documento de aprobación provisional.

3.- Rogos e preguntas

Non se formularon

E non habendo máis asuntos que tratar e sendo as dezanove horas e quince minutos (19.15 h) a Presidencia levanta a sesión, da que se estende a presente acta, da que eu como Secretaria dou fe.

CONCELLO DE CARBALLO
SECRETARIA

APROBADO PROVISIONALMENTE
POLO PLENO
En sesión de data,
18 NOV 2015
O SECRETARIO

XUNTA DE GALICIA
Aprobado definitivamente por Orde da Conselleira de Medio Ambiente e Ordenación do Territorio
de data - 4 FEB. 2016
A xefa do servizo de Planificación Urbanística III
Lucía Linares Yáñez

REX	ALEGACIÓN	PLANO	CONTIDO	PROPOSTA CIUMR
2897	424	C-05/SR	Incluír parcela en SNR - As airas.	ACEPTAR PARCIALMENTE – clasificar como SNR o fronte da finca ata o mesmo punto que a parcela situada o outro lado da estrada (ver alegación 1317 CIUMR 28-10-2013).
4490/4491 4492/	1603/1604 1605	D-06/SR	Incluír parcelas en SNR – A Gándara-SOFÁN	DESESTIMAR- NON CUMPRE CO GRAO DE CONSOLIDACIÓN

ALEGACIÓNS NON VISTAS EN SNR – TEMAS PENDENTES DO 14/11/2013

TEMAS PENDENTES.

- CONSOLIDACIÓN DO SNR-A GANDARA SOFÁN – EQUIPO REDACTOR.

Se debate sobre este punto, o equipo redactor da unha serie de datos que realmente se refiren o asentamento de SETE, que xa foi incorporado como núcleo rural. Na zona que é realmente A Gándara (zona do colexio), non se da a consolidación suficiente, polo que se decide non delimitar un NR nesta zona. Como consecuencia desto as alegacións 4490, 4491 e 4492, deben ser desestimadas.

- POSIBLE NÚCLEO RURAL EN AS LABRADAS – EQUIPO REDACTOR.

O equipo redactor expón unha proposta consistente na delimitación dun núcleo rural que engloba os terreos situados o leste do cemiterio municipal definindo un AAI fronte á rúa Cemiterio destinada a resolver o aparcamento nesa zona (VER ESQUEMA QUE SE ACOMPAÑA).

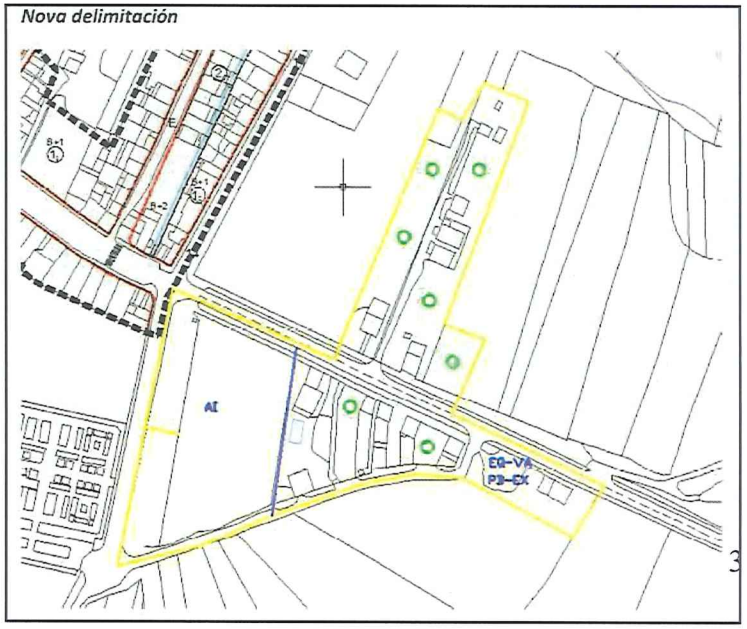

XUNTA DE GALICIA
Documento definitivamente aprobado por Orde da Conselleira de Medio Ambiente e Ordenación do Territorio
- 4 FEB. 2016
Lucía Liñares Yáñez
Xefa do servizo de Planificación Urbanística I|I
CONCELLO DE CARBALLO
APROBADO PROVISIONALMENTE POLO PLENO
En sesión de data,
18 NOV 2015
O SECRETARIO

- ZONA DE A CRISTINA – SOLUCIÓN CONXUNTA.

Se aporta solución por parte do equipo redactor consistente na delimitación dun ámbito de solo urbano non consolidado (SUNC) entre o novo núcleo rural de A Cristina e a rúa Mimosas, definido un sistema xeral de espazos libres a carón do río Anllóns.

Se incorpora unha das parcelas que foi obxecto da alegación 3398. Esta parcela se englobaba inicialmente no NR de A Cristina acordado pola CIUMR e que na nova proposta se incorpora o ámbito de SUNC.

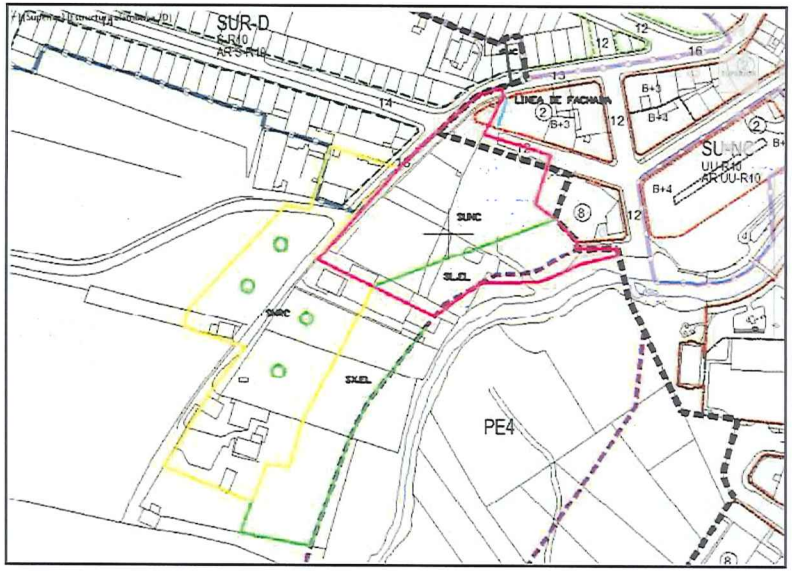

XUNTA DE GALICIA
Aprobado definitivamente por Orde da Conselleira de Medio Ambiente e Ordenación do Territorio
de data - 4 FEB. 2016
A xefa do servizo de Planificación Urbanística III
Lucía Linares Yáñez

CONCELLO DE CAMBRE
APROBADO PROVISIONALMENTE POLO PLENO
En sesión de data,
18 NOV 2015
O SECRETARIO

- OS AREOS – VER PROPOSTA.

Se explica a proposta presentada o día 19 de novembro de 2013 (R.E. 15873).

CARACTERÍSTICAS:

- Definición dun AAI incluída no SNR de Razo da Costa no que se concentran os usos residenciais o leste do núcleo rural e as dotacións na zona mais próxima á costa fora dos 200 metros medidos dende a ribeira do mar. A superficie deste AAI é de 71.503,70 m², cun aproveitamento edificatorio de 0,20 m²/m² equivalente a 14.300,74 m² e unha densidade máxima de 18 viv/ha o que supón unhas 129 vivendas. A dotación de espazos libres da AAI sería de 19.179 m² e o resto das mesmas (equipamento, aparcadoiros e viario) serán as que correspondan segundo a LOUGA.

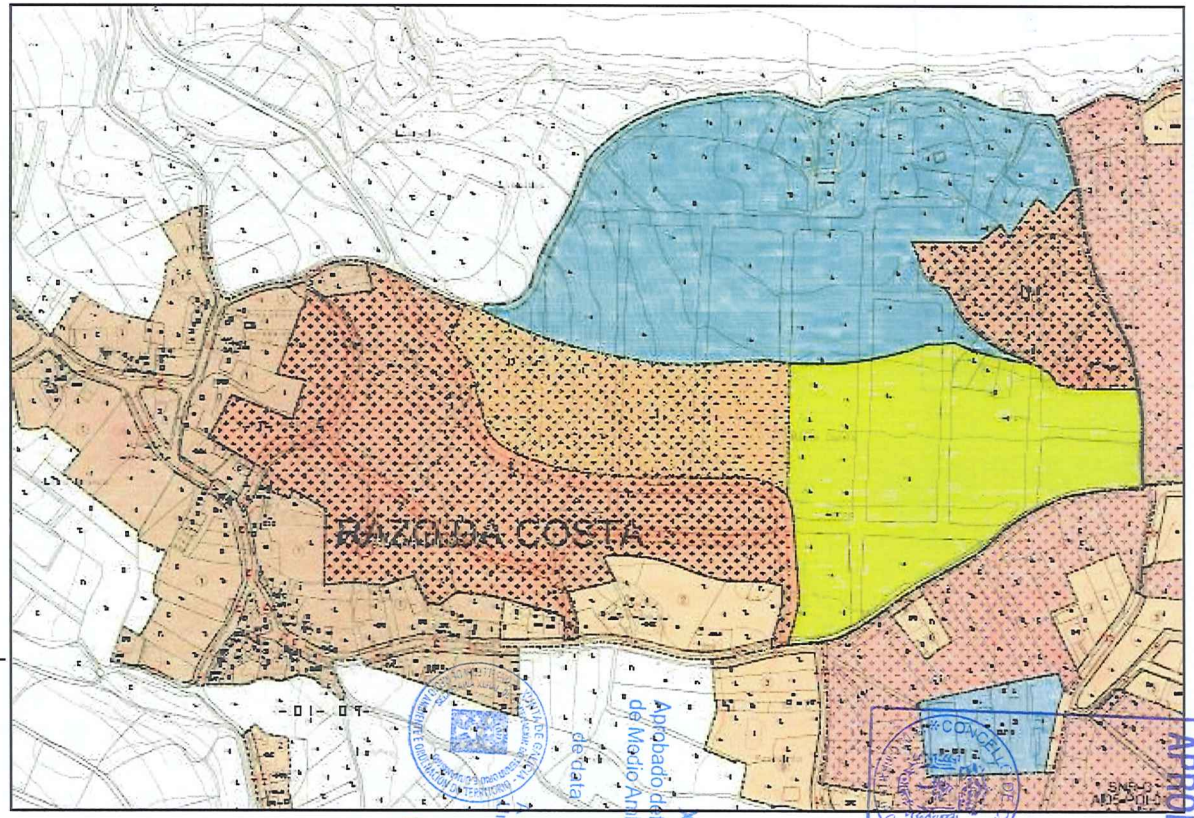

- Adscrición dun SISTEMA XERAL DE ESPAZOS LIBRES en solo rústico que ocuparía a franxa de 200 metros medidos dende a ribeira do mar, cunha superficie de 61.938 m².

- Incorporación dun equipamento privado de cámping na zona que queda entre a AAI e o núcleo rural de Arnados cunha superficie de 36.994 m², a desenvolver mediante un plan especial de dotacións en solo rústico.

Se acorda dar traslado desta proposta a todos os membros da CIUMR para o seu análise.

XUNTA DE GALICIA
Aprobado definitivamente por Orde da Conselleira de Medio Ambiente e Ordenación do Territorio de data
4 FEB. 2016
Xefa do servizo de Planificación Urbanística III
Lucía Liñares Sánchez
APROBADO PROVISIONALMENTE
POLO PLENO
En sesión de data,
18 NOV 2015
O SECRETARIO

- SOLUCIÓN RÚA PINO.

Se explica proposta da rúa Pino elaborada pola OTM. A CIUMR decide incorporar parte dos terreos situados o leste da travesía da rúa Pino o ámbito de SUNC UU-R8, deixando como SUC a zona que da fronte á rúa Pino, cunha altura de B+3P.

Esto implica que a contestación á alegación 4245, será desestimatoria encanto o incremento de alturas de B+3P a B+4P, mentres que a resolución en canto mantemento dos fondos de 30 m e 20 m se remite acordo xeral adoptado pola CIUMR o 17 de abril de 2013 sobre este tema.

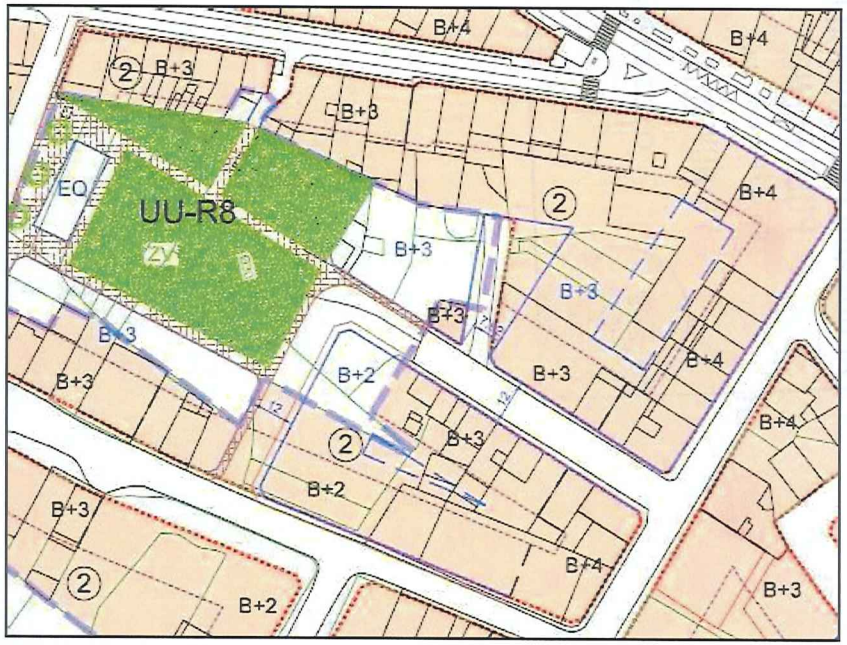

o

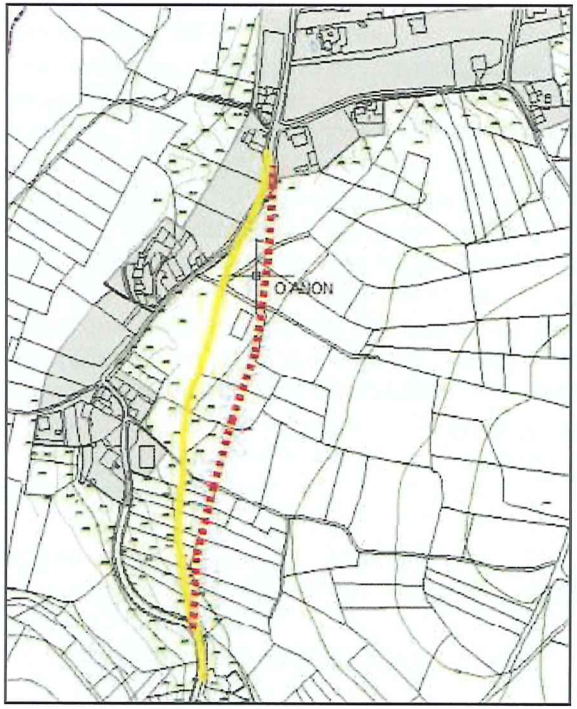

- CIRCUNVALACIÓN DO NR DE O AÑON-BÉRTOA.

O equipo redactor explica a súa proposta que se describe graficamente no esquema que se acompaña en cor amarelo. A CIUMR acorda trasladar este vial cara o leste de forma aproximada o que se indica coa liña en cor vermello, descorrendo polo fondo das fincas.

Este novo vial descorrería por solo rústico e os terreos se obterían por expropiación.

XUNTA DE GALICIA
Aprobado definitivamente por Orde da Conselleira de Medio Ambiente e Ordenación do Territorio
de data - 4 FEB. 2016
A xefa do servizo de Planificación Urbanística III
Lucía Linares Yáñez

APROBADO PROVISIONALMENTE POLO PLENO
En sesión de data, 18 NOV 2015
O SECRETARIO

- SOLUCIÓN DE ENLACE DO NR. DE LOENZO CON ESTRADA AC-552.

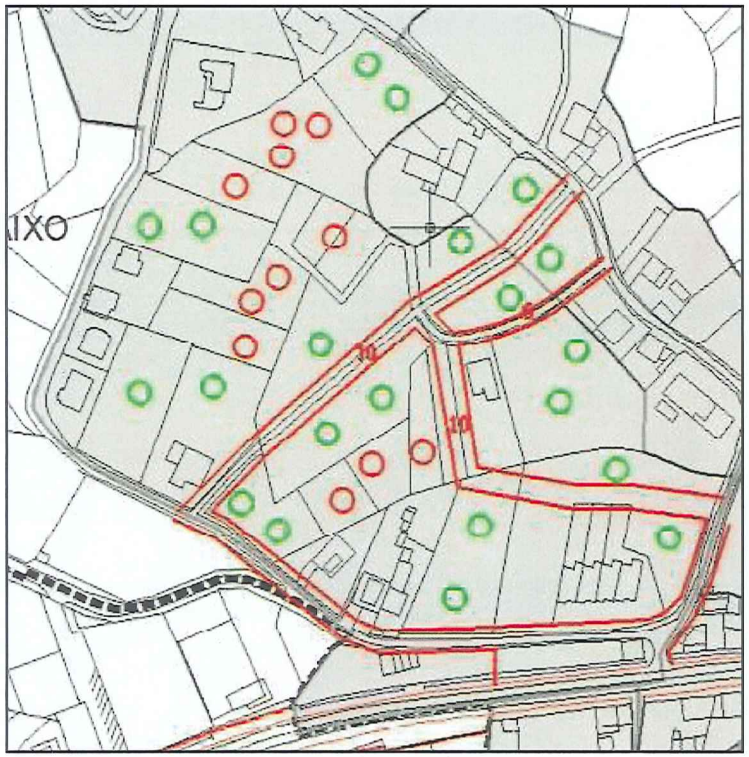

Se presenta unha solución consistente na eliminación da area de actuación integral en solo de núcleo rural AA-AI02, recoñecendo os viais existentes e propoñendo unha solución de enlace coa estrada comarcal que pasa pola eliminación dunha parcela estreita situada o sur do núcleo rural.

Os membros da CIUMR aceptan por unanimidade esta solución.

APROBADO PROVISIONALMENTE
POLO PLENO
En sesión de data
18 NOV 2014

XUNTA DE GALICIA
Aprobado definitivamente por Orde da Conselleira
de Medio Ambiente e Ordenación do Territorio
de data - 4 FEB. 2016
A xefa do servizo de Planificación Urbanística III
Lucía Liñares Yáñez

- ALEGACIÓNS EN A CANOSA RUS.

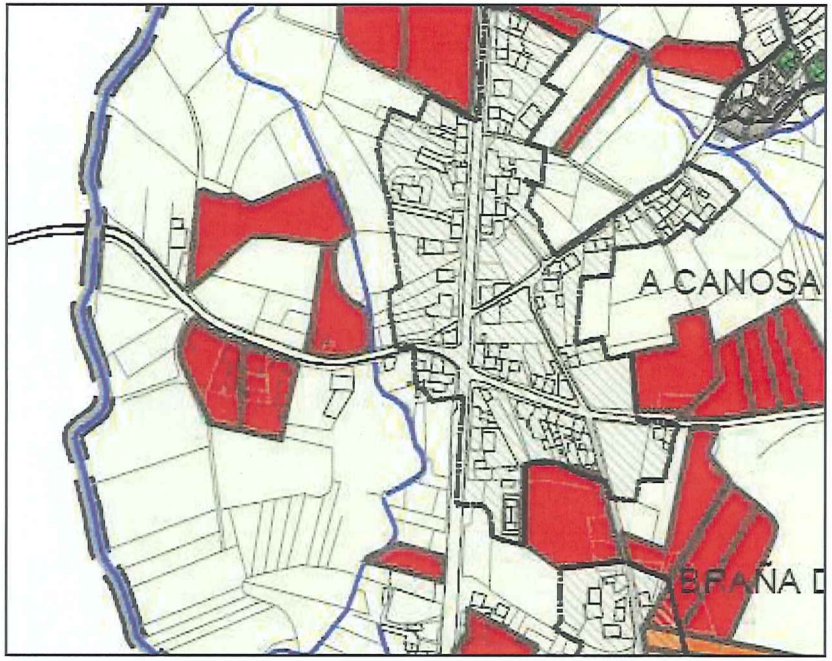

Se trata dunha serie de alegacións que propoñen a ampliación do NR de Rus cara o leste o outro lado do Río Grande (2410, 2920, 2921 e 4025).

Os membros da CIUMR acordan desestimar estas alegacións por tratarse dunha zona con alto risco de inundabilidade.

APROBADO PROVISIONALMENTE
POLO PLENO
En sesión de data,
18 NOV 2015
O SECRETARIO

CONCELLO DE CABALLO

XUNTA DE GALICIA
Aprobado definitivamente por Orde da Conselleira de Medio Ambiente e Ordenación do Territorio
de data - 4 FEB. 2016
A xefa do servizo de Planificación Urbanística III
Lucía Linares Yáñez

APROBADO PROVISIONALMENTE
POLO PLENO
En sesión de data,
18 NOV 2015
O SECRETARIO

CONCELLO DE CARBALLO

XUNTA DE GALICIA
Aprobado definitivamente por Orde da Conselleira
de Medio Ambiente e Ordenación do Territorio
de data - 4 FEB. 2016
A xefa do servizo de Planificación
Urbanística III
Lucía Linares Yáñez

ANEXO 3. LISTADO DAS ALEGACIÓNS NAS QUE A SÚA PROPOSTA DE RESOLUCIÓN MODIFICOUSE A CONSECUENCIA DA "ORDEN DO 2 DE XULLO DE 2015 SOBRE APROBACIÓN DEFINITIVA DO PLAN XERAL DE ORDENACIÓN MUNICIPAL DO CONCELLO DE CARBALLO"

APROBADO PROVISIONALMENTE
POLO PLENO
En sesión de data,
18 NOV 2015
O SECRETARIO

CONCELLO DE CARBALLO
15100 CARBALLO (A CORUÑA)

Nº Rexistro	Referencia Catastral	Contido da Alegación
977	001802600NH27F	A parcela está incluida parcialmente na clasificación. Se solicita a súa inclusión total
1293	6226503NH2962N	Cambio de clasificación
1294	15019A24100315	Cambio de clasificación
1341	15019A21000042	Cambio de clasificación
1355	15019A10400207	Cambio de clasificación
1355	15019A10400273	Cambio de clasificación
1362	15019A23500223	Delimitación de novo asentamento
1372	15019A24100421	Cambio de clasificación
1468	15019A24100117	Cambio de clasificación
1507	4725205NH2942N	Cambio de clasificación
1644	15019A24300168	Cambio de clasificación
1654	5361104NH2756S	Cambio de clasificación
1778	15019A20500054	Cambio de clasificación
1805	5695104NH2759S	Cambio de clasificación
1806	15019A14100126	Cambio de clasificación
1913	15019A07600072	Cambio de clasificación
1914	15019A07600070	Cambio de clasificación
1915	15019A07600071	Cambio de clasificación
1933	15019A02500557	Cambio de clasificación
1953	7273305NH2877S	A parcela está incluida parcialmente na clasificación. Se solicita a súa inclusión total
2060	15019A05700064	Cambio de clasificación
2309	15019A05600119	Cambio de clasificación
2477	4416701NH2841N	Cambio de clasificación
2511	15019A05600132	Delimitación de novo asentamento
2650	15019A04400270	Cambio de clasificación
2651	15019A04400272	Cambio de clasificación
2651	15019A04400273	Cambio de clasificación
2651	15019A04400274	Cambio de clasificación
2699	15019A08700006	Delimitación de novo asentamento
2721	002400300NH29D	A parcela está incluida parcialmente na clasificación. Se solicita a súa inclusión total
2723	6345603NH2864N	Cambio de clasificación
2777	002000800NH28D	A parcela está incluida parcialmente na clasificación. Se solicita a súa inclusión total
2793	4288304NH2848N	Cambio de clasificación
2909	15019A14100227	Cambio de clasificación
2936	15019A21200074	Cambio de clasificación
2937	15019A08500291	Cambio de clasificación
3002	15019A11600121	Cambio de clasificación
3013	15019A04400275	Cambio de clasificación
3064	15019A16500001	Cambio de clasificación
3070	15019A05600142	Cambio de clasificación
3113	8749804NH2884N	Cambio de clasificación
3123	15019A21200411	Cambio de clasificación
3168	15019A00400107	Cambio de clasificación
3169	15019A02000086	Cambio de clasificación
3184	002500500NH29C	Cambio de clasificación
3212	15019A24200230	Cambio de clasificación
3233	15019A24100423	Cambio de clasificación
3233	15019A24100424	A parcela está incluida parcialmente na clasificación. Se solicita a súa inclusión total
3389	15019A24300167	Cambio de clasificación
3440	15019A06900095	Cambio de clasificación
3481	5855801NH2855N	A parcela está incluida parcialmente na clasificación. Se solicita a súa inclusión total
3494	15019A11600151	Cambio de clasificación
3584	6226532NH2962N	Cambio de clasificación
3584	6226533NH2962N	Cambio de clasificación
3624	15019A21200254	Cambio de clasificación
3624	15019A21200266	Cambio de clasificación
3725	15019A08400025	Cambio de clasificación
3752	15019A08300183	Cambio de clasificación
3765	15019A09400235	Cambio de clasificación
3766	15019A05600130	Delimitación de novo asentamento
3777	001500700NH28C	Delimitación de novo asentamento
3781	15019A20800261	Cambio de clasificación
3791	15019A24100320	Cambio de clasificación
3802	15019A05600124	Delimitación de novo asentamento
3806	001601200NH28B	Delimitación de novo asentamento
3808	001601100NH28B	Delimitación de novo asentamento
3810	002102200NH28B	Delimitación de novo asentamento
3813	002100100NH28B	Delimitación de novo asentamento
3836	8749805NH2884N	A parcela está incluida parcialmente na clasificación. Se solicita a súa inclusión total

XUNTA DE GALICIA
Aprobado definitivamente por Orde da Conselleira de Medio Ambiente e Ordenación do Territorio
de data - 4 FEB. 2016
A xefa do servizo de Planificación Urbanística III
Lucía Linares Yáñez

APROBADO PROVISIONALMENTE
POLO PLENO
En sesión de data,
18 NOV 2015
O SECRETARIO
CONCELLO DE CARBALLO

Nº Rexistro	Referencia Catastral	Contido da Alegación
3840	15019A06900094	Cambio de clasificación
3842	5884704NH2758S	Cambio de clasificación
3922	15019A00400106	Cambio de clasificación
3988	15019A01600042	Cambio de clasificación
3988	15019A01600043	Cambio de clasificación
3988	15019A01600056	Cambio de clasificación
3989	15019A02500609	Cambio de clasificación
3989	15019A02500610	Cambio de clasificación
3990	15019A01600041	Cambio de clasificación
4005	15019A00400624	Cambio de clasificación
4071	15019A06900099	Cambio de clasificación
4072	001101800NH28B	Cambio de clasificación
4078	6345602NH2864N	Cambio de clasificación
4079	000901400NH29D	Cambio de clasificación
4079	15019A19300312	Cambio de clasificación
4081	000901000NH29D	Cambio de clasificación
4081	15019A19300285	Cambio de clasificación
4085	15019A19300287	Cambio de clasificación
4103	15019A23500227	Delimitación de novo asentamento
4108	15019A14100255	Cambio de clasificación
4134	0926603NH3802N	Cambio de clasificación
4136	000400300NH28F	Delimitación de novo asentamento
4136	000400400NH28F	Delimitación de novo asentamento
4136	15019A08700071	Delimitación de novo asentamento
4136	15019A08700072	Delimitación de novo asentamento
4143	15019A04500093	Cambio de clasificación
4173	6345203NH2864N	A parcela está incluida parcialmente na clasificación. Se solicita a súa inclusión total
4177	15019A01600040	Cambio de clasificación
4223	15019A15500231	Cambio de clasificación
4236	15019A05700065	Cambio de clasificación
4247	002100700NH28B	Delimitación de novo asentamento
4264	15019A09400258	Cambio de clasificación
4283	9133107NH2993S	Cambio de clasificación
4283	9133102NH2993S	Cambio de clasificación
4283	8931901NH2993S	Cambio de clasificación
4290	15019A23500042	Delimitación de novo asentamento
4356	15019A24300142	Cambio de clasificación
4365	15019A14100021	Cambio de clasificación
4377	15019A24300171	Cambio de clasificación
4379	15019A05800057	Delimitación de novo asentamento
4391	15019A02500606	Cambio de clasificación
4446	15019A14100180	Cambio de clasificación
4448	15019A08600058	Cambio de clasificación
4448	15019A08600057	Cambio de clasificación
4462	2967201NH2826N	Cambio de clasificación
4479	15019A01600039	Cambio de clasificación
4502	15019A10200069	Delimitación de novo asentamento
4511	15019A00400105	Cambio de clasificación
4540	15019A11500044	Cambio de clasificación
4555	1104901NH3810S	Cambio de clasificación
4563	1106601NH3810N	Cambio de clasificación
4565	1106602NH3810N	Cambio de clasificación
4567	1105706NH3810N	Cambio de clasificación
4569	1104903NH3810S	Cambio de clasificación
4573	1105705NH3810S	Cambio de clasificación
4583	15019A07900191	Cambio de clasificación
4615	15019A08600293	Cambio de clasificación
4615	15019A08600294	Cambio de clasificación
4615	000802400NH28F	Cambio de clasificación
4621	15019A20500053	Cambio de clasificación
4683	15019A01600046	Cambio de clasificación
4764	15019A08300019	Cambio de clasificación
4767	6346701NH2864N	A parcela está incluida parcialmente na clasificación. Se solicita a súa inclusión total
4865	15019A02500559	Cambio de clasificación
4891	15019A08000166	Cambio de clasificación
4893	15019A05600136	Cambio de clasificación
4896	15019A05600118	Cambio de clasificación

APROBADO PROVISIONALMENTE
POLO PLENO
En sesión de data,
18 NOV 2015
O SECRETARIO

XUNTA DE GALICIA
Aprobado definitivamente por Orde da Conselleira
de Medio Ambiente e Ordenación do Territorio
de data - 4 FEB. 2016
A xefa do servizo de Planificación
Urbanística III
Lucía Liñares Yáñez