APROBADO PROVISIONALMENTE
POLO PLENO
En sesión de data,
18 NOV 2015
O SECRETARIO

XUNTA DE GALICIA
Aprobado definitivamente por Orde da Conselleira
de Medio Ambiente e Ordenación do Territorio
de data - 4 FEB. 2016
A xefa de servizo de Planificación
Urbanística III
Lucía Linares Yáñez

concello de CARBALLO

CONCELLO DE CARBALLO
PLAN XERAL DE ORDENACION MUNICIPAL

fernandez carballada asociados
equipo redactor

alvaro fernandez carballada
arquitecto

Escala:
A1 1/30.000 0 300 600 900 1200 1500m

setembro 2015
Plano nº i-01

FOTO AÉREA

fca arquitecturaurbanismo

TIPOS DE VÍAS POR MATERIAIS

- Vía Asfaltada
- Vía de Formigón
- Vía de Terra
- Vía sin definir

APROBADO PROVISIONALMENTE
POLO PLENO
En sesión de data,
18 NOV 2015
O SECRETARIO

XUNTA DE GALICIA
Aprobado definitivamente por Orde da Conselleira de Medio Ambiente e Ordenación do Territorio
de data - 4 FEB. 2016
A xefa de servizo de Planificación Urbanística III
Lucía Liñares Yáñez

concello de CARBALLO

CONCELLO DE CARBALLO
PLAN XERAL DE ORDENACION MUNICIPAL

fernandezcarballada asociados
equipo redactor

alvaro fernandez carballada
arquitecto

Escala: A1 1/30.000 (0 300 600 900 1200 1500m)

setembro2015

Plano nº i-02

ANÁLISE DA REDE VIARIA

fc a arquitecturaurbanismo

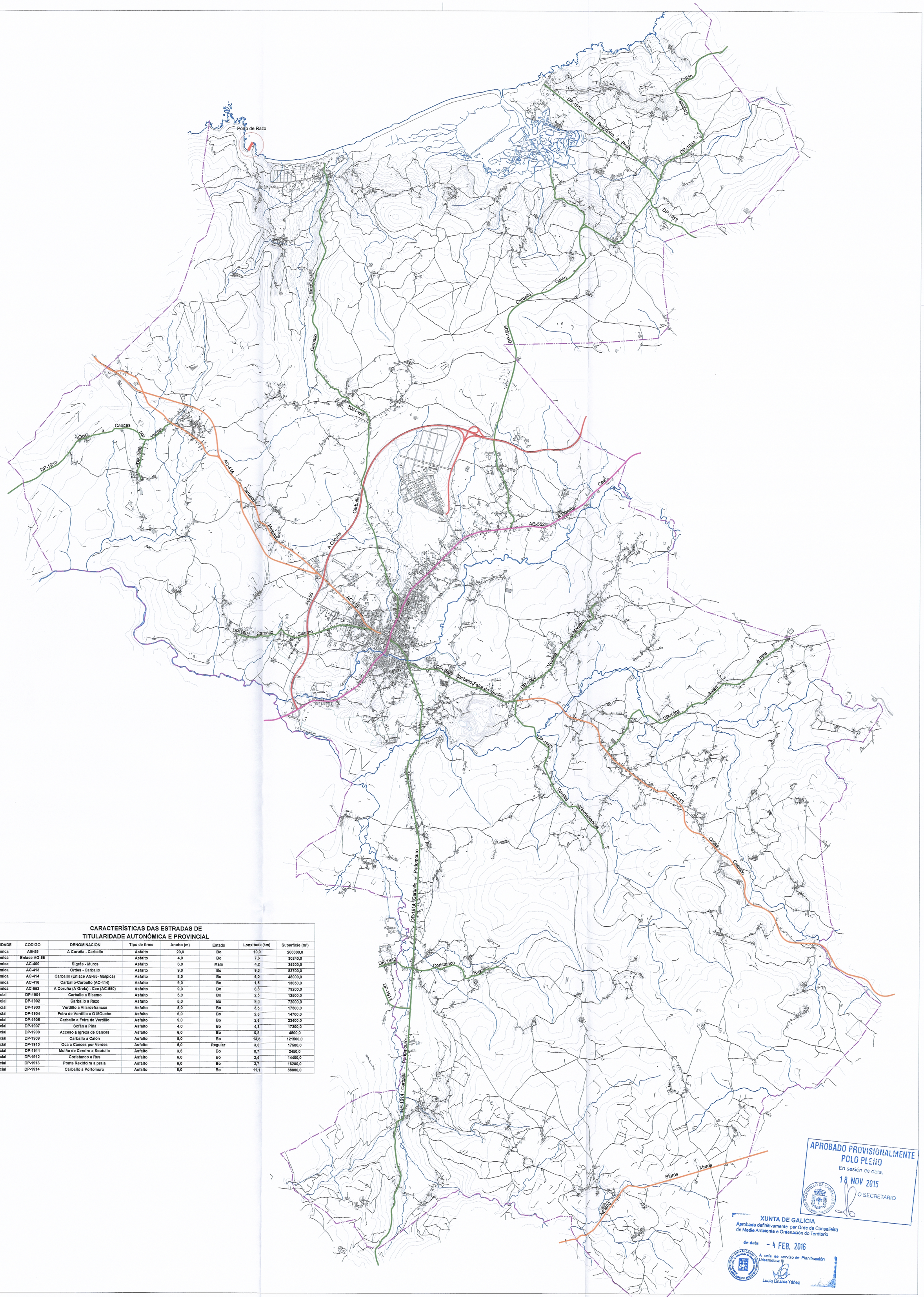

CARACTERÍSTICAS DAS ESTRADAS DE TITULARIDADE AUTONÓMICA E PROVINCIAL

TITULARIDADE	CODIGO	DENOMINACION	Tipo de firme	Ancho (m)	Estado	Lonxitude (km)	Superficie (m²)
Autonomica	AG-55	A Coruña - Carballo	Asfalto	20,0	Bo	10,0	200000,0
Autonomica	Enlace AG-55		Asfalto	4,0	Bo	7,6	30240,0
Autonomica	AC-400	Sigrás - Muros	Asfalto	6,0	Malo	4,2	25200,0
Autonomica	AC-413	Ordes - Carballo	Asfalto	9,0	Bo	9,3	83700,0
Autonomica	AC-414	Carballo (Enlace AG-55- Malpica)	Asfalto	8,0	Bo	6,0	48000,0
Autonomica	AC-416	Carballo-Carballo (AC-414)	Asfalto	9,0	Bo	1,5	13050,0
Autonomica	AC-552	A Coruña (A Grela) - Cee (AC-550)	Asfalto	9,0	Bo	8,8	79200,0
Provincial	DP-1901	Carballo a Sisamo	Asfalto	5,0	Bo	2,5	12500,0
Provincial	DP-1902	Carballo a Razo	Asfalto	8,0	Bo	9,0	72000,0
Provincial	DP-1903	Verdillo a Vilardefrancos	Asfalto	5,0	Bo	3,5	17500,0
Provincial	DP-1904	Feira de Verdillo a O MOucho	Asfalto	6,0	Bo	2,6	14700,0
Provincial	DP-1905	Carballo a Feira de Verdillo	Asfalto	9,0	Bo	2,6	23400,0
Provincial	DP-1907	Sofán a Piña	Asfalto	4,0	Bo	4,3	17200,0
Provincial	DP-1908	Acceso á Igrexa de Cances	Asfalto	6,0	Bo	0,8	4500,0
Provincial	DP-1909	Carballo a Calón	Asfalto	9,0	Bo	13,5	121500,0
Provincial	DP-1910	Oca a Cances por Verdes	Asfalto	5,0	Regular	3,5	17500,0
Provincial	DP-1911	Muiño de Cereiro a Soutullo	Asfalto	3,5	Bo	0,7	2450,0
Provincial	DP-1912	Coristanco a Rus	Asfalto	6,0	Bo	2,4	14400,0
Provincial	DP-1913	Ponte Rexidoira a praia	Asfalto	6,0	Bo	2,7	16200,0
Provincial	DP-1914	Carballo a Portomuro	Asfalto	8,0	Bo	11,1	88800,0

APROBADO PROVISIONALMENTE POLO PLENO
En sesión de data,
18 NOV 2015
O SECRETARIO

XUNTA DE GALICIA
Aprobado definitivamente por Orde da Conselleira de Medio Ambiente e Ordenación do Territorio
de data - 4 FEB. 2016
A xefa de servizo de Planificación Urbanística III
Lucía Linares Yáñez

LENDA DE SISTEMA XERAL VIARIO

TITULARIDADE AUTONÓMICA

- AG-55. AUTOESTRADA A Coruña-Carballo
- AC-552. REDE PRIMARIA BÁSICA A Coruña(A Grela)-Cee (AC-550)
- AC-400. REDE PRIMARIA COMPLEMENTARIA Sigrás-Muros
- AC-413. REDE PRIMARIA COMPLEMENTARIA Ordes-Carballo
- AC-414. REDE PRIMARIA COMPLEMENTARIA Carballo(Enlace AG-55)-Malpica
- AC-416. REDE PRIMARIA COMPLEMENTARIA Carballo-Carballo(AC-414)

TITULARIDADE PROVINCIAL

- DP-1901. REDE PROVINCIAL Carballo-Sisamo
- DP-1902. REDE PROVINCIAL Carballo-Razo
- DP-1903. REDE PROVINCIAL Verdillo-Vilardefrancos
- DP-1904. REDE PROVINCIAL Feira de Verdillo-O Moucho
- DP-1905. REDE PROVINCIAL Carballo-Feira de Verdillo
- DP-1907. REDE PROVINCIAL Sofán-A Piña
- DP-1908. REDE PROVINCIAL Acceso a Igrexa de Cances
- DP-1909. REDE PROVINCIAL Carballo-Calón
- DP-1910. REDE PROVINCIAL Oca-Cances por Verdes
- DP-1911. REDE PROVINCIAL Muiño de Cereixo-Soutullo
- DP-1912. REDE PROVINCIAL Coristanco-Rus
- DP-1913. REDE PROVINCIAL Ponte Reixidoira-A Praia
- DP-1914. REDE PROVINCIAL Carballo-Portomouro

TITULARIDADE MUNICIPAL

- REDE MUNICIPAL

SISTEMA XERAL PORTUARIO

- PORTOS DE GALICIA Porto Pesqueiro de Razo

concello de CARBALLO

CONCELLO DE CARBALLO
PLAN XERAL DE ORDENACION MUNICIPAL

fernandezcarballada asociados
equipo redactor

alvaro fernandez carballada
arquitecto

Escala: A1 1/30.000 (0 300 600 900 1200 1500m)
setembro 2015
Plano nº i-03

SISTEMA XERAL DE COMUNICACIÓNS

fca arquitecturaurbanismo

Código	Parroquia	Núcleo	Denominación	Tipo	Titularidad	Estado	SIST. FERAL	SIST. LOCAL	Con incidencia a efectos de servidumbre de acceso
0101	Aldemunde	A Fonte	Igrexa Parroquial de Santa María Magdalena	EQ-R	Pr	ex			695 m²
0102	Aldemunde	A Fonte	Cemiterio Parroquial de Santa María de Aldemunde	EQ-C	Pr	ex			1556 m²
0103	Aldemunde	A Fonte	Escola Unitaria	EQ-V	Pb	ex	332 m²		
0104	Aldemunde	A Fonte	Campo da Seita en Aldemunde	EL	Pb	ex		999 m²	
0105	Aldemunde	Aldemunde de Arriba	Estadio Eira	EL	Pb	ex	1911 m²		
0106	Aldemunde	A Fonte	Fonte de Santa María	SUA	Pb	ex			0.00338
0107	Aldemunde	A Fonte	Fonte	SUA	Pb	ex			4 m²
0201	Arbella	A Igrexa	Igrexa Parroquial de Santa María de Arbella	EQ-R	Pr	ex			917 m²
0202	Arbella	Viveiro	Barracón de A. Eira. Dos Remedios	EQ-A	Pr	ex			153 m²
0203	Arbella	A Igrexa	Cemiterio Parroquial de Santa María de Arbella	EQ-C	Pr	ex			3306 m²
0204	Arbella	Gontade	Pista deportiva de Gontade	EQ-D	Pb	ex	668 m²		
0205	Arbella	Gontade	800 de Gontade	EQ-E	Pb	ex	2274 m²		
0206	Arbella	Viveiro	Campo da Seita de Viveiro	EL	Pb	ex	1272 m²		
0207	Arbella	Viveiro	Parque Infantil de Viveiro	EL	Pb	ex		634 m²	
0208	Arbella	Rúxidos (Centeane)	Espazo libre	EL	Pb	ex		227 m²	
0209	Arbella	Santa María	Fonte de Santa María	SUA	Pb	ex			9 m²
0210	Arbella	San Luis	Fonte de San Luis	SUA	Pb	ex			9 m²
0211	Arbella	Eidenes	Fonte	SUA	Pb	ex			9 m²
0212	Arbella	Viveiro	Fonte e lavadoiro	SUA	Pb	ex			7 m²
0213	Arbella	Eidenes	Lavadoiro de Eidenes	SUA	Pb	ex			9 m²
0214	Arbella	A Gaiza	Lavadoiro	SUA	Pb	ex			9 m²
0215	Arbella	A Gaiza	Lavadoiro	SUA	Pb	ex			35 m²
0216	Arbella	Iazo	Lavadoiro	SUA	Pb	ex			18 m²
0217	Arbella	Iazo	Estación Depuradora de Aguas Residuais	EU-D	Pb	ex			3684 m²
0218	Arbella			EQ	Pr	ex			2187 m²
0301	Arbes	A Igrexa	Igrexa Parroquial de San Xurxo	EQ-R	Pr	ex			919 m²
0302	Arbes	Feira de Bardillo	Capela de Santa Lucía	EQ-R	Pr	ex			946 m²
0303	Arbes	A Igrexa	Cemiterio Parroquial de San Xurxo de Arbes	EQ-C	Pr	ex			1991 m²
0304	Arbes	Feira de Bardillo	Pista Cu Capela de Santa Lucía	EQ-D	Pb	ex	550 m²		
0305	Arbes	Cadeira	CEIP de Arbes	EQ-E	Pb	ex	387 m²		
0306	Arbes	As Pedras	Área de lecer	EL	Pb	ex		1462 m²	
0307	Arbes	Feira de Bardillo	Área de lecer da Capela de Santa Lucía	EL	Pb	ex	804 m²		
0308	Arbes	A Pontenova	Fonte e lavadoiro	SUA	Pb	ex			13 m²
0309	Arbes	O Ramuzo	Lavadoiro	SUA	Pb	ex			9 m²
0310	Arbes	O Forno	Campo de fútbol "De Camiño"	EQ-D	Pb	ex	8048 m²		
0311	Arbes	A Igrexa	Estación Depuradora de Aguas Residuais	EU-D	Pb	ex			3703 m²
0312	Arbes			EU	Pr	ex			3116 m²
0401	Bardillo	A Igrexa	Igrexa Parroquial de San Lourenzo	EQ-R	Pr	ex			696 m²
0402	Bardillo	Rúxidos (Lamo Grande)	Cemiterio Parroquial de San Lourenzo de Bardillo	EQ-C	Pr	ex			3165 m²
0403	Bardillo	A Igrexa	Pista polideportiva	EQ-D	Pb	ex	1460 m²		
0404	Bardillo	As Casas Novas	CEIP de O Mouchu	EQ-E	Pb	ex	615 m²		
0405	Bardillo	O Adro	Tenada	SUA	Pb	ex	402 m²		
0406	Bardillo	A Igrexa	Local social	EQ-A	Pb	ex	593 m²		
0407	Bardillo	O Adro	Ensaio e adro	EQ-V	Pb	ex	412 m²		
0408	Bardillo	O Asorfado	Escola Asorfado	EQ-V	Pb	ex	723 m²		
0409	Bardillo	Rúxidos (O Adro)	Lavadoiro de O Adro	SUA	Pb	ex			9 m²
0410	Bardillo	As Casas Novas	Área de lecer de A Chanada	EL	Pb	ex		592 m²	
0411	Bardillo	Rúxidos (O Adro)	Lavadoiro de O Adro	SUA	Pb	ex			9 m²
0412	Bardillo	O Asorfado	Nova E.T.A.P. de Bardillo	SU-T	Pb	ex	5736 m²		
0413	Bardillo	O Asorfado	Nova Depuradora de Augas de Bardillo	SU-P	Pb	ex	13608 m²		
0501	Barosa	Rúxidos (Alfrei)	Igrexa Parroquial de Santa María de Barosa	EQ-R	Pr	ex	3535 m²		
0502	Barosa	O Fondal	Cemiterio Parroquial de Santa María de Barosa	EQ-C	Pr	ex			7319 m²
0503	Barosa	A Ponte	Pista polideportiva de A Ponte	EQ-D	Pb	ex	674 m²		
0504	Barosa	Rúxidos (Alfrei)	Pista polideportiva de Alfrei	EQ-D	Pb	ex	452 m²		
0505	Barosa	Rúxidos	Pista polideportiva na EEI A Roga	EQ-D	Pb	ex	753 m²		
0506	Barosa	Polígono Industrial	Campos de fútbol da "As Eiroas"	EQ-D	Pb	ex	23243 m²		
0507	Barosa	Polígono Industrial	Depósito de Auga	SU-P	Pb	ex	971 m²		
0508	Barosa	Cerredo	Circuito Motocross	EQ-D	Pb	ex	63716 m²		
0509	Barosa	Rúxidos	EEI Raga de Barosa	EQ-E	Pb	ex	1016 m²		
0510	Barosa	Rúxidos (Alfrei)	EEI de Lamas	EQ-E	Pb	ex	638 m²		
0511	Barosa	Rúxidos (Alfrei)	Local social	EQ-A	Pb	ex		102 m²	
0512	Barosa	Polígono Industrial	Punto Limpo e Garaxes municipais	SU-V	Pb	ex	1924 m²		
0514	Barosa	Polígono Industrial	Parque de bombeiros e Protección Civil	EQ-V	Pb	ex	8681 m²		
0517	Barosa	Polígono Industrial	Cámara de Comercio	EQ-V	Pr	ex			3738 m²
0518	Barosa	Cerredo	Equipamentos	EQ-V	Pb	ex	591 m²		
0519	Barosa	A Ponte	Área de lecer de A Ponte	EL	Pb	ex		1211 m²	
0520	Barosa	Polígono Industrial	Área de lecer "As Eiroas"	EL	Pb	ex	44912 m²		
0521	Barosa	Outiñoxa	Área de lecer de Outiñoxa	EL	Pb	ex		212 m²	
0522	Barosa	A Ponte	Refuxio de Barosa	EL	Pb	ex	7208 m²		
0523	Barosa	Cerredo	Espazo Azul	EL	Pb	ex		2728 m²	
0524	Barosa	A Ponte	Espazo libre	EL	Pb	ex		642 m²	
0525	Barosa	A Ponte	Espazo libre	EL	Pb	ex		438 m²	
0526	Barosa	Polígono Industrial	Servizos Urbanos. Depósito de Gas	SU-G	Pb	ex	2127 m²		
0527	Barosa	Irixe	Servizos Urbanos ETAP	SU-T	Pb	ex	3384 m²		
0528	Barosa	Outiñoxa	Fonte-lavadoiro	SUA	Pb	ex		42 m²	
0529	Barosa	A Raga	Fonte e lavadoiro	SUA	Pb	ex		34 m²	
0530	Barosa	O Río de Lamas	Fonte e lavadoiro	SUA	Pb	ex		9 m²	
0531	Barosa	Quelo de Carreiras	Lavadoiro	SUA	Pb	ex		10 m²	
0532	Barosa	Campo de Abaixo	Lavadoiro	SUA	Pb	ex		17 m²	
0533	Barosa	Polígono Industrial	Espazo Libre	EL	Pb	ex		1126 m²	
0534	Barosa	Polígono Industrial	Área de lecer "As Eiroas"	EL	Pb	ex	5522 m²		
0535	Barosa	Polígono Industrial	Área de lecer "As Eiroas"	EL	Pb	ex	2166 m²		
0536	Barosa	Ampliación polígono industrial	Espazo libre	EL	Pb	ex	14801 m²		
0537	Barosa	Ampliación polígono industrial	Espazo libre	EL	Pb	ex	17604 m²		
0538	Barosa	Ampliación polígono industrial	Espazo libre	EL	Pb	ex	23503 m²		
0539	Barosa	Ampliación polígono industrial	Espazo libre	EL	Pb	ex	32292 m²		
0541	Barosa	Ampliación polígono industrial	Equipamentos	EQ-V	Pb	ex	13994 m²		
0542	Barosa	Ampliación polígono industrial	Equipamentos	EQ-V	Pb	ex		1450 m²	
0543	Barosa	Polígono Industrial	Equipamentos	EQ-V	Pb	ex	991-32000		
0544	Barosa	Polígono Industrial	Servizos Urbanos. Subestación	SU-E	Pb	ex			1747 m²
0601	Carnoes	Carnoes de Vila	Igrexa Parroquial de San Martiño de Carnoes	EQ-R	Pr	ex			950 m²
0602	Carnoes	O Campo de San Pedro	Capela de San Pedro	EQ-R	Pr	ex			339 m²
0603	Carnoes	Carnoes de Vila	Cemiterio Parroquial de San Martiño de Carnoes	EQ-C	Pr	ex			1920 m²
0604	Carnoes	Carnoes de Vila	Pista polideportiva de Carnoes de Vila	EQ-D	Pb	ex	632 m²		
0605	Carnoes	Carnoes Grande (Cachamo)	Campo de fútbol de "O chacolero"	EQ-D	Pb	ex	10870 m²		
0607	Carnoes	Carnoes de Vila	CEIP de Carnoes	EQ-E	Pb	ex	7343 m²		
0608	Carnoes	Viñoreos de Carnoes	Matadoiro	EQ-V	Pb	ex			21077 m²
0609	Carnoes	O Campo de San Pedro	Cartelaría no Camiño de San Pedro	EL	Pr	ex	1352 m²		
0610	Carnoes	Carnoes de Vila	Área de lecer fronte a Igrexa Parroquial	EL	Pb	ex	1980 m²		
0611	Carnoes	Carnoes Grande	Fonte	SUA	Pb	ex			6 m²
0612	Carnoes	O Campo de San Pedro	Fonte de San Pedro	SUA	Pb	ex			6 m²
0613	Carnoes	Carnoes de Vila	Fonte	SUA	Pb	ex			45 m²
0614	Carnoes	Viñeriño	Fonte-lavadoiro	SUA	Pb	ex			18 m²
0615	Carnoes	Rebolaxos	Fonte	SUA	Pb	ex			9 m²
0616	Carnoes	Corrido	Fonte	SUA	Pb	ex			9 m²
0617	Carnoes	Liñeiro	Lavadoiro	SUA	Pb	ex			40 m²
0618	Carnoes	Rúxidos (Viñeiros)	Lavadoiro	SUA	Pb	ex			9 m²
0632	Carnoes	A Granxa	Estación Depuradora de Aguas Residuais	EU-D	Pb	ex			680 m²
0801	Carteis	Carteis Grande	Área de lecer	EL	Pb	ex			1142 m²
0701	Carteis	Carteis	Igrexa Parroquial de San Xiao Bautista	EQ-R	Pr	ex			3758 m²
0702	Carteis	Carteis	Igrexa de San Ormeu	SUA	Pb	ex			695 m²
0703	Carteis	Carteis	Capela de A Magnosa	EQ-R	Pr	ex			732 m²
0704	Carteis	A Brea	Capela da A Brea	EQ-R	Pr	ex			347 m²
0705	Carteis	Carteis	Cemiterio Municipal	EQ-C	Pr	ex	10881 m²		
0706	Carteis	Carteis	Piscina, pavillón, Campo de fútbol e pistas deportivas de usos exclusivos	EQ-D	Pb	ex	10981 m²		
0707	Carteis	Carteis	Piscina e pavillón Bergaña/Moar	EQ-D	Pb	ex	3988 m²		
0708	Carteis	Rúxidos (Pumia Rozanda - O Viñeiro)	Campos de Fútbol "Abajada Mouro"	EQ-D	Pb	ex	13875 m²		
0709	Carteis	Carteis	Campo de Futbol e pistas de Tenis en Cilleiro	EQ-D	Pb	ex			7433 m²
0710	Carteis	Rúxidos (Pumia Rozanda - O Viñeiro)	Pavillón da Graña	EQ-D	Pb	ex	5737 m²		
0711	Carteis	Carteis	Pista Polideportiva de San Cristovo	EQ-D	Pb	ex		1297 m²	
0712	Carteis	Carteis	Pista Polideportiva no Parque Antóns	EQ-D	Pb	ex	3322 m²		
0713	Carteis	Carteis	Pistiñeira Municipal (Pego da Bolsa)	EQ-L	Pb	ex	1226 m²		
0714	Carteis	A Brea	Pista Polideportiva de A Brea	EQ-D	Pb	ex	631 m²		
0715	Carteis	Carteis	EEI Alfredo Brañas	EQ-E	Pb	ex	6018 m²		
0716	Carteis	Carteis	EEI Isidro Parga Pondal	EQ-E	Pb	ex	11755 m²		
0717	Carteis	Carteis	IES Illoria Iberia	EQ-E	Pb	ex	14922 m²		
0718	Carteis	Carteis	CEIP Fagar	EQ-E	Pb	ex	6782 m²		
0719	Carteis	Carteis	CEIP Bergantiños	EQ-E	Pb	ex	13656 m²		
0720	Carteis	Carteis	CEIP A Gralleira	EQ-E	Pb	ex	4228 m²		
0721	Carteis	Carteis	CEIP Virxilio San Luis Rumoro	EQ-E	Pb	ex	7228 m²		
0722	Carteis	Carteis	CPR ARTIU	EQ-E	Pb	ex			12777 m²
0723	Carteis	Carteis	Escola Unitaria Alfredo Brañas	EQ-E	Pb	ex		131 m²	
0724	Carteis	A Brea	Escola Unitaria de A Brea	EQ-E	Pb	ex		253 m²	
0725	Carteis	Carteis	Gardaría Municipal Na Lanzóns	EQ-E	Pb	ex	1348 m²		
0726	Carteis	Carteis	Gardacais	EQ-E	Pb	ex	2227 m²		
0727	Carteis	Carteis	Casa dos Oficios	EQ-E	Pb	ex	10412 m²		
0728	Carteis	Carteis	Centro de Saúde	EQ-E	Pb	ex	3922 m²		
0729	Carteis	Carteis	Oficina Bergantiños	EQ-E	Pb	ex			126 m²
0730	Carteis	Carteis	Casa do Concello. Patrimonio Deportivo e Publico Local	EQ-V	Pb	ex	1266 m²		
0731	Carteis	Carteis	CEIP Illoria San Xurxo	EQ-E	Pb	ex	4585 m²		
0732	Carteis	Carteis	Área Recreativa	EQ-D	Pb	ex	632 m²		
0733	Carteis	Carteis	Pista Deportiva	EQ-D	Pb	ex	649 m²		

0801	Entrecruces	A Igrexa	Igrexa Parroquial de San Xamoi de Entrecruces	EQ-R	Pr	ex			826 m²
0802	Entrecruces	A Fervenza	Capela de San Paio	EQ-R	Pr	ex			153 m²
0803	Entrecruces	A Igrexa	Cemiterio Parroquial de San Xamoi de Entrecruces	EQ-C	Pr	ex			2290 m²
0804	Entrecruces	O Grileiro (Sendas)	Campo de fútbol	EQ-D	Pb	ex	20450 m²		
0805	Entrecruces	O Piñeiro	EEI de Telleiería e zona de viagra	EQ-E	Pb	ex	334 m²		
0806	Entrecruces	A Fervenza	Fronte-Ola	EL	Pb	ex	1470 m²		
0807	Entrecruces	O Piñeiro	Fonte no Piñeiro	SUA	Pb	ex			4 m²
0808	Entrecruces	Vilás	Fonte en Vilás	SUA	Pb	ex			9 m²
0809	Entrecruces	San Pero A Vilanla (Agro)	Fonte de Santo San Pelo	SUA	Pb	ex			9 m²
0810	Entrecruces	Lavacolas (Lavas)	Lavadoiro e Fonte en Lavacolas	SUA	Pb	ex			22 m²
0811	Entrecruces	A Igrexa (Lavandeira)	Lavadoiro	SUA	Pb	ex			9 m²
0812	Entrecruces	O Piñeiro	Dous Lavadoiros no Piñeiro	SUA	Pb	ex			18 m²
0813	Entrecruces	O Piñeiro	Lavadoiro	SUA	Pb	ex			7 m²
0814	Entrecruces	Outeiriños	Lavadoiro	SUA	Pb	ex			18 m²
0815	Entrecruces	A Granxa	Lavadoiro	SUA	Pb	ex			31 m²
0816	Entrecruces	Mascoriño	Lavadoiro	SUA	Pb	ex			18 m²
0817	Entrecruces	Vilachán	Lavadoiro en Portazoa	SUA	Pb	ex			18 m²
0818	Entrecruces	Dentes do Muíño	Fronte Lidl	EL	Pb	ex	12264 m²		
0819	Entrecruces	A Igrexa	Equipamentos varios	EQ-V	Pr	ex			927-27000
0901	Goiáns	O Piñeiro	Igrexa Parroquial de San Xiláreo de Goiáns	EQ-R	Pr	ex			783 m²
0902	Goiáns	Xoane	Capela de Xoane	EQ-R	Pr	ex			146 m²
0903	Goiáns	O Piñeiro	Cemiterio Parroquial de San Xiláreo de Goiáns	EQ-C	Pr	ex			677 m²
0905	Goiáns	Xoane de Entrada	CEIP de Xoane de Entrada	EQ-E	Pb	ex	975 m²		
0906	Goiáns	Xoane (Agrimax)	Campo do Chescual (antiga campa de lixeira)	EL	Pb	ex		906 m²	
0907	Goiáns	Xoane	Área de lecer	EL	Pb	ex		831 m²	
0910	Goiáns	Sar	Espazo Libre	EL	Pb	ex		521 m²	
0912	Goiáns	Xoane (Agrimax)	Fonte-lavadoiro no lugar de Xoane	SUA	Pb	ex			18 m²
0913	Goiáns	O Piñeiro	Fonte de San Xiláreo	SUA	Pb	ex			9 m²
0914	Goiáns	Sar	Lavadoiro e fonte en Sisa	SUA	Pb	ex			34 m²
0915	Goiáns	O Piñeiro	Lavadoiro na zona a Ver	SUA	Pb	ex			18 m²
1001	Lema	O Igrexario	Igrexa Parroquial de San Cristovo de Lema	EQ-R	Pr	ex			872 m²
1002	Lema	Cantón	Capela de Santa Irene	SUA	Pb	ex			84 m²
1003	Lema	O Igrexario	Cemiterio Parroquial de San Cristovo de Lema (novo)	EQ-C	Pr	ex			3083 m²
1004	Lema	O Igrexario	Cemiterio Parroquial de San Cristovo de Lema (antigo)	EQ-C	Pr	ex			606 m²
1005	Lema	Cortado	CEIP de Lema	EQ-V	Pb	ex	11118 m²		
1006	Lema	Cantón	Área de lecer de Santa Irene	EL	Pb	ex	3761 m²		
1007	Lema	Cantiga	Fonte na entrada de Cantiga a As Hortas	SUA	Pb	ex			9 m²
1008	Lema	Martimao de Subtelo	Fonte de Santa Irene	SUA	Pb	ex			9 m²
1009	Lema	Cortado	Fonte en Cerrado	SUA	Pb	ex			9 m²
1010	Lema	Cantón	Fonte-lavadoiro de Cantón nova O Seixo	SUA	Pb	ex			40 m²
1011	Lema	Os Eiros (Vosteiros)	Fonte-Lavadoiro no lugar de Cantón	SUA	Pb	ex			18 m²
1012	Lema	Chanmouzare	Fonte-Lavadoiro	SUA	Pb	ex			7 m²
1013	Lema	O Igrexario (Cimiero)	Lavadoiro no lugar de O Igrexario	SUA	Pb	ex			17 m²
1014	Lema	A Pedra do Sal	Camping "Os Cerfinhos"	EQ-V	Pr	ex		4474 m²	
1101	Nóboa	A Casanova	Igrexa Parroquial de Santa María de Nóboa	EQ-R	Pr	ex			873 m²
1102	Nóboa	A Casanova	Cemiterio Parroquial de Santa María de Nóboa	EQ-C	Pr	ex			1346 m²
1103	Nóboa	Viamigi (Veiras)	Campo de fútbol de Viamigi	EQ-D	Pb	ex	15868 m²		
1104	Nóboa	Viamigi	Pista polideportiva en Viamigi	EQ-D	Pb	ex	2927 m²		
1105	Nóboa	Viamigi	Antiga Escola de Viamigi	EQ-V	Pb	ex	595 m²		
1106	Nóboa	Nóboa (Ola/Iso)	EU de Nóboa	EQ-V	Pb	ex	1276 m²		
1107	Nóboa	O Regadoiro	Área de lecer de O Regadoiro	EL	Pb	ex		1024 m²	
1108	Nóboa	Viamigi	Zona lúdica no lugar de Viamigi	SUA	Pb	ex			9 m²
1109	Nóboa	Viamigi	Fonte-Lavadoiro en Viamigi	SUA	Pb	ex			57 m²
1110	Nóboa	Xunqueira	Lavadoiro no lugar de Xunqueira	SUA	Pb	ex			7 m²
1111	Nóboa	Casoutelas (Mangueiras)	Lavadoiro no lugar de Casoutelas	SUA	Pb	ex			13 m²
1112	Nóboa	Aigara	Lavadoiro	SUA	Pb	ex			22 m²
1113	Nóboa	Rúxidos (Leira)	Lavadoiro	SUA	Pb	ex			9 m²
1114	Nóboa	Rúxidos (Reboredeira)	Lavadoiro	SUA	Pb	ex			62 m²
1115	Nóboa	Viamigi	Área de lecer en Viamigi	EL	Pb	ex			92 m²
1201	Ouis	A Igrexa	Igrexa Parroquial de San Breixo de Ouis	EQ-R	Pr	ex			729 m²
1202	Ouis	A Igrexa	Cemiterio Parroquial de San Breixo de Ouis	EQ-C	Pr	ex			3558 m²
1203	Ouis	As Ermoutelladas (Labradas)	Pista polideportiva de Ouis (nº 683)	EQ-D	Pb	ex	8209 m²		
1204	Ouis	O Rosío (Fontefea)	Campo de fútbol de Ouis	EQ-D	Pb	ex	4581 m²		
1205	Ouis	As Ermoutelladas (Labradas)	EEI de Ermoutelladas	EQ-E	Pb	ex	3553 m²		
1206	Ouis	As Ermoutelladas	Antiga Eci de As Ermoutelladas	EQ-A	Pb	ex	797 m²		
1207	Ouis	Vilar do Carballo	Fonte do Vilar do Carballo	SUA	Pb	ex			65 m²
1208	Ouis	Vilar do Carballo	Fonte en Vilar do Carballo	SUA	Pb	ex			18 m²
1209	Ouis	Ouis Vella	Lavadoiro no lugar de Ouis Vella	SUA	Pb	ex			14 m²
1210	Ouis	As Toxes	Lavadoiro no lugar de A Brella	SUA	Pb	ex			28 m²
1211	Ouis	Vilar de Ouis	Lavadoiro en Vilar de Ouis	SUA	Pb	ex			12 m²
1212	Ouis	A Igrexa		EQ-V	Pb	ex			3026 m²
1301	Rasa	Valiuxe	Igrexa Parroquial de San Martiño de Rasa	EQ-R	Pr	ex			742 m²
1302	Rasa	Santa Marta	Capela de Santa Marta	EQ-R	Pr	ex			113 m²
1303	Rasa	Rúxidos (Viñoxes)	Cemiterio Parroquial de San Martiño de Rasa	EQ-C	Pr	ex			1888 m²
1304	Rasa	Rúxidos (Santa Marta)	Punto de Rasa	CT-P	Pb	ex			6509 m²
1307	Rasa	Rúxidos (Rasa de Goias)	CEIP de Valiuxe-Rasa	EQ-E	Pb	ex	8429 m²		
1308	Rasa	Valiuxe	Antiga EIC de Valiuxe	EQ-V	Pb	ex	400 m²		
1309	Rasa	Santa Marta	Campo de fesia de Santa Marta	EL	Pb	ex		600 m²	
1310	Rasa	Rúxidos (Vella)	Área de lecer da zona de Rasa	EL	Pb	ex	11797 m²		
1311	Rasa	Santa Marta	Fonte de Santa Marta	SUA	Pb	ex			9 m²
1312	Rasa	Valiuxe	Fonte-Ice Igrexa Parroquial de San Martiño de Rasa	SUA	Pb	ex			9 m²
1313	Rasa	Arnadoia	Fonte de San Martiño de Rasa	SUA	Pb	ex			9 m²
1314	Rasa	Arnadoia	Fonte de Arnadoia (onda e estrada)	SUA	Pb	ex			78 m²
1315	Rasa	Vilar de Cabo	Fonte en Vilar de Cima	SUA	Pb	ex			12 m²
1316	Rasa	Pardiñas	Multifonte e lavadoiro en Pardiñas	SUA	Pb	ex			9 m²
1317	Rasa	Viamea	Lavadoiro	SUA	Pb	ex			9 m²
1318	Rasa	Arnadoia	Estación Depuradora de Aguas Residuais	EU-D	Pb	ex			2982 m²
1401	Reboredeira	Reboredeira	Igrexa Parroquial de San Salvador de Reboredeira	EQ-R	Pr	ex			445 m²
1402	Reboredeira	Reboredeira (Fuentes)	Cemiterio Parroquial de San Salvador de Reboredeira	EQ-C	Pr	ex			1883 m²
1404	Reboredeira	Reboredeira	Estación Depuradora de Aguas Residuais	EU-D	Pb	ex			1173 m²
1405	Reboredeira	Gandaria	Lavadoiro	SUA	Pb	ex			11 m²
1501	Rus	Casa da Ferrea	Igrexa Parroquial de Santa María de Rus	EQ-R	Pr	ex			1141 m²
1502	Rus	Rúxidos (Ribeiro)	Depósito de San Isicol de Abaixo	EQ-R	Pr	ex			1946 m²
1503	Rus	Ferrol	Capela de San Pedro de Ferrol	SUA	Pr	ex			68 m²
1504	Rus	Rarrió	Capela de Santa Eufemia	EQ-R	Pr	ex			697 m²
1505	Rus	San Sadurniño de Abaixo	Capela de San Sadurniño	EQ-R	Pr	ex			1190 m²
1506	Rus	Casa da Ferrea	Cemiterio Parroquial de Santa María de Rus	EQ-C	Pr	ex			5882 m²
1507	Rus	Rúxidos (Ribeiro)	Cemiterio San Isicol de Abaixo	EQ-C	Pr	ex			5583 m²
1508	Rus	Rarrió	Escola Unitaria de O Dubin	EQ-E	Pb	ex		181 15000	
1509	Rus	Rarrió	Local social de Rus	EQ-A	Pb	ex		250 62500	
1510	Rus	Rarrió	Área de lecer de Rarrió	EL	Pb	ex	3108 m²		
1511	Rus	Dubrín	Área recreativa	EL	Pb	ex		1192 m²	
1512	Rus	Barbadía de Abaixo (Prado)	Fonte	SUA	Pb	ex			9 m²
1513	Rus	Dubrín	Fonte no Dubrín	SUA	Pb	ex			9 m²
1514	Rus	Rarrió	Fonte de Santa Eufemia	SUA	Pb	ex			9 m²
1515	Rus	Rúxidos (Prado)	Lavadoiro no lugar de Abaixo 1	SUA	Pb	ex			9 m²
1516	Rus	Rúxidos (Prado)	Lavadoiro no lugar de Abaixo 2	SUA	Pb	ex			9 m²
1517	Rus	Rarrió (Agra de Viña)	Lavadoiro	SUA	Pb	ex			50 m²
1518	Rus	Rúxidos (Vendeira)	Lavadoiro	SUA	Pb	ex			9 m²
1519	Rus	Rúxidos (Ulloma)	Lavadoiro	SUA	Pb	ex			9 m²
1520	Rus	Rúxidos (O Cimeiriño)	Lavadoiro	SUA	Pb	ex			41 m²
1521	Rus	Rúxidos (Hogaredo)	Lavadoiro 1	SUA	Pb	ex			9 m²
1522	Rus	Hogaredo	Lavadoiro 2	SUA	Pb	ex			23 m²
1523	Rus	O Penso	Lavadoiro 1	SUA	Pb	ex			130 m²
1524	Rus	O Val	Lavadoiro	SUA	Pb	ex			31 m²
1525	Rus	O Val	Área de lecer de O Val	EL	Pb	ex	3750 m²		
1526	Rus	O Penso	Lavadoiro 2	SUA	Pb	ex			18 m²
1601	Sisamo	O Outeiro	Igrexa Parroquial de Santiago de Sisamo	EQ-R	Pr	ex			1755 m²
1602	Sisamo	O Outeiro	Cemiterio Parroquial de Santiago de Sisamo	EQ-C	Pr	ex			2553 m²
1603	Sisamo	O Outeiro	Cemiterio Vello	EQ-C	Pr	ex			313 m²
1604	Sisamo	A Rocha	Pista polideportiva de Sisamo	EQ-D	Pb	ex	634 m²		
1605	Sisamo	Cuxia	Campo de fútbol de Sisamo	EQ-D	Pb	ex	29268 m²		
1606	Sisamo	A Rocha	EU de Sisamo	EQ-E	Pb	ex	740 m²		
1607	Sisamo	A Rocha	Local social	EQ-A	Pb	ex	125 m²		
1608	Sisamo	Figueiral	Área de lecer	EL	Pb	ex		119 m²	
1609	Sisamo	Rarrió	Campo de festa de Sisamo	EL	Pb	ex	2161 m²		
1610	Sisamo	O Seixiño (Ferrería)	Fonte-Lavadoiro	SUA	Pb	ex			31 m²
1611	Sisamo	O Outeiro	Fonte	SUA	Pb	ex			9 m²
1612	Sisamo	O Outeiro	Fonte no nucio do Pazo de Sisalo	SUA	Pb	ex			9 m²
1613	Sisamo	Rúxidos (Rarrió)	Lavadoiro	SUA	Pb	ex			33 m²
1614	Sisamo	A Rocha	Lavadoiro	SUA	Pb	ex			9 m²
1615	Sisamo	Xoane	Pista deportiva en Goiáns	EQ-D	Pb	ex	981 m²		
1616	Sisamo	Rúxidos (Cruceiro)	Campo de fútbol de Xoane	EQ-D	Pb	ex	7177 m²		
1617	Sisamo	Xoane	Área de lecer en Xoane	EL	Pb	ex	3171 m²		
1618	Sisamo	Xoane de Entrada	Fonte en Xoane de Entrada	SUA	Pb	ex			9 m²
1619	Sisamo	Rúxidos (Cruceiro)	Centro Cívico	EQ-D	Pr	ex		4994 m²	
1701	Sollán	A Pasaxe	Igrexa Parroquial de San Salvador de Sollán	EQ-R	Pr	ex			3483 m²
1702	Sollán	Penzales	Capela de San Bello	EQ-R	Pr	ex			765 m²
1703	Sollán	A Alta	Capela de Santa Agrián	EQ-R	Pr	ex			680 m²
1704	Sollán	Campo da Arriba	Cemiterio Parroquial de San Salvador de Sollán	EQ-C	Pr	ex			4422 m²
1706	Sollán	Gurrián	Pista polideportiva no CEIP Dendera	EQ-D	Pb	ex	1158 m²		
1707	Sollán	Rúxidos (Chelín)	Campo de fútbol "As Pedreiras"	EQ-D	Pb	ex	8262 m²		
1707	Sollán	Campo da Arriba	EEI de Pinza-Sollán	EQ-E	Pb	ex	470 m²		
1708	Sollán	Gurrián	CEIP Dendera-Sollán	EQ-E	Pb	ex	6858 m²		
1709	Sollán	Gurrián	Casa do Mosteiro IEU	EQ-E	Pb	ex		974 m²	
1710	Sollán	Sollán(Hogo)	Equipamento	EQ-V	Pb	ex	2287 m²		
1711	Sollán	Rúxidos (O Remoiceo)	EU Remoiceo	EQ-V	Pb	ex	239 m²		
1712	Sollán	A Pasaxe	Equipamento	EQ-V	Pr	ex	4540 m²		
1714

APROBADO PROVISIONALMENTE
POLO PLENO
En sesión de data,
18 NOV 2015
O SECRETARIO

XUNTA DE GALICIA
Aprobado definitivamente por Orde da Conselleira de Medio Ambiente e Ordenación do Territorio
de data - 4 FEB. 2016
A xefa de servizo de Planificación Urbanística
Lucía Linares Yáñez

Leyenda
- ETAP
- Bombeos y grupos de presión
- Captaciones
- Válvulas reductoras
- Depósitos
- Aéreo
- Superficial
- Red propuesta sistema mixto
- FD
- PE
- Red Abastecimiento actual
- FC
- FD
- HF
- PE
- PE_16_ATM
- PVC
- Conduccion desde Etap Bardoso

CONCELLO DE CARBALLO
PLAN XERAL DE ORDENACION MUNICIPAL

fernandez carballada asociados
equipo redactor
alvaro fernandez carballada
arquitecto

Escala: A0 1/20000
0 100 200 300 400 500m
setembro 2015
Plano nº i-05.1

SITUACIÓN FUTURA DO ABASTECEMENTO DE CARBALLO. SISTEMA MIXTO

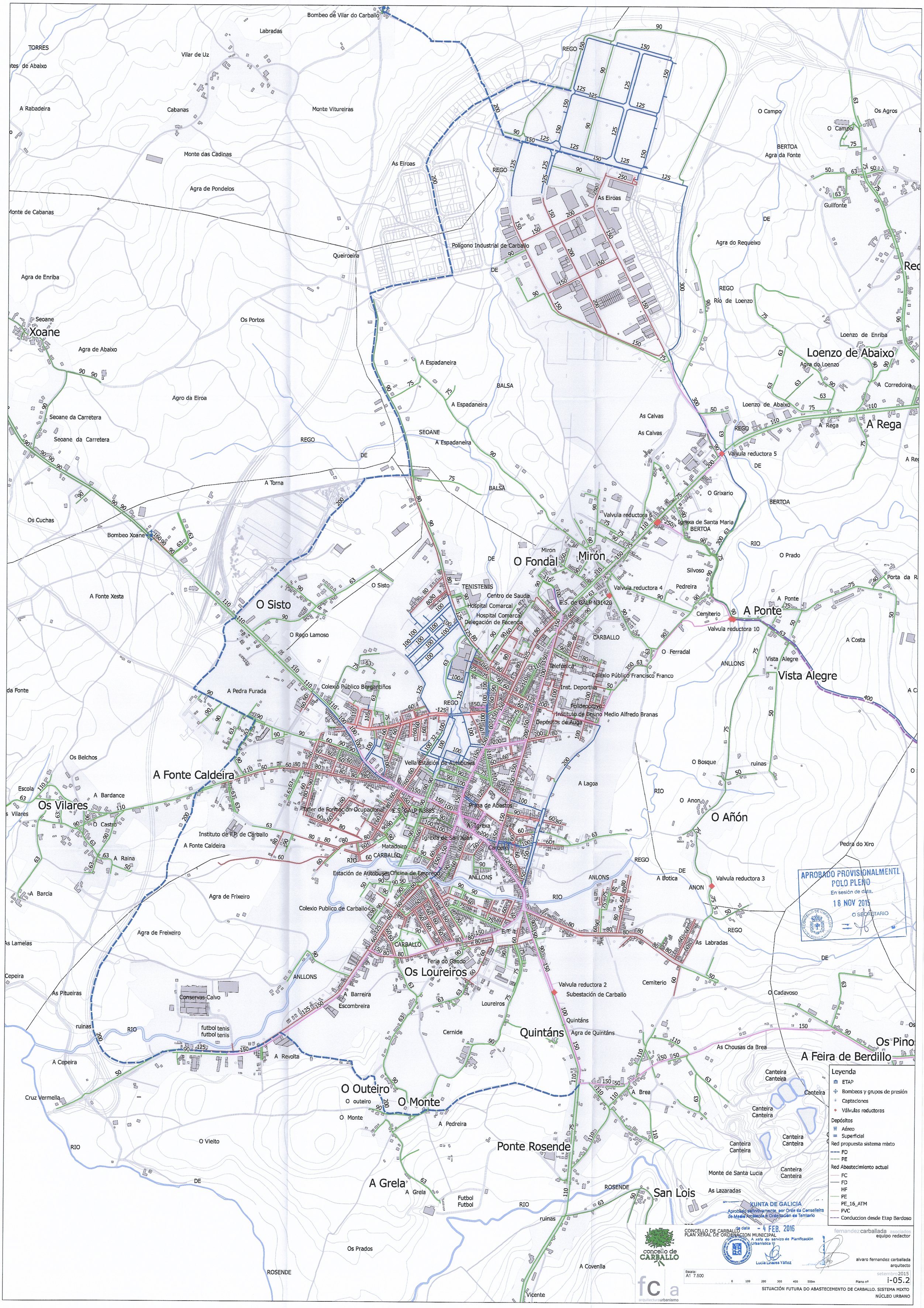
Bombeo de Vilar do Carballo
Labradas
TORRES
Vilar de Uz
A Rabadeira
Cabanas
Monte Vitureiras
Monte das Cadinas
Agra de Pondelos
Monte de Cabanas
Queiroeira
Agra de Enriba
Seoane
Xoane
Os Portos
Agra de Abaixo
Agro da Eiroa
Seoane da Carretera
Seoane da Carretera
A Torna
Os Cuchas
Bombeo Xoane
A Fonte Xesta
O Rego Lamoso
A Pedra Furada
Os Belchos
A Fonte Caldeira
Escola
A Bardance
Os Vilares
O Castro
A Raina
A Barcia
Agra de Frixeiro
Agra de Freixeiro
As Lamelas
Cepeira
As Pitueiras
ruinas
RIO
futbol tenis
futbol tenis
A Cepeira
Cruz Vermella
RIO
O Vieito
DE
ROSENDE
Os Prados
A Revolta
O Outeiro
O outeiro
O Monte
A Grela
A Grela
Futbol
Futbol
Os Loureiros
Loureiros
Cernide
Quintáns
Agra de Quintáns
Ponte Rosende
A Covenlla
Vicente
A Pedreira
A Barreira
Escombreira
Conservas Calvo
ANLLONS
Colexio Publico de Carballo
Agra de Freixeiro
Estación de Autobuses
Oficina de Empreo
Taller de Formación Ocupacional
E.S. CALP N3885
Instituto de F.P. de Carballo
A Fonte Caldeira
Matadoiro
Igrexa de San Xoan
Cárcere
A Igrexa
Praza de Abastos
Vella Estación de Autobuses
A Lagoa
Colexio Público Bergantiños
TENISTENIS
Centro de Sauda
Hospital Comarcal
Hospital Comarcal
Delegación de Facenda
E.S. de CALP N31420
Telefónica
Colexio Público Francisco Franco
Inst. Deportiva
Polideportivo
Instituto de Ensino Medio Alfredo Branas
Depósitos de Auga
CARBALLO
Miron
O Fondal
Miron
Igrexa de Santa Maria
Valvula reductora 6
Valvula reductora 4
Valvula reductora 5
Valvula reductora 10
Valvula reductora 3
Valvula reductora 2
Subestación de Carballo
Cemiterio
Cemiterio
O Ferradal
Pedreira
Silvoso
O Grixario
BERTOA
RIO
O Prado
Vista Alegre
Vista Alegre
ANLLONS
O Bosque
ruinas
O Añón
O Anon
A Botica
ANON
Pedra do Xiro
As Labradas
A Costa
A Ponte
A Ponte
Porta da R
Loenzo de Abaixo
Agra do Loenzo
Loenzo de Enriba
A Corredoira
A Rega
A Rega
Os Agros
O Campo
O Campo
BERTOA
Agra da Fonte
Guilfonte
Agra do Requeixo
Río de Loenzo
REGO
DE
As Eiroas
As Eiroas
Polígono Industrial de Carballo
As Calvas
As Calvas
A Espadaneira
A Espadaneira
A Espadaneira
SEOANE
BALSA
BALSA
O Cadavoso
Canteira
Canteira
Canteira
Canteira
Canteira
Canteira
Canteira
Canteira
Monte de Santa Lucia
As Chousas da Brea
A Brea
Os Pino
A Feira de Berdillo
San Lois
As Lazaradas
ROSENDE
Quintáns
Cernide
Feria do Gando
Plaza de Abastos
Igrexa
Igrexa de San Xoan
Matadoiro
Cárcere
Estación de Autobuses
Oficina de Empreo
Taller de Formación Ocupacional
E.S. CALP N3885
Instituto de F.P. de Carballo
A Fonte Caldeira
Colexio Público Bergantiños
Colexio Público Francisco Franco
Telefónica
Inst. Deportiva
Polideportivo
Instituto de Ensino Medio Alfredo Branas
Depósitos de Auga
Vella Estación de Autobuses
Plaza de Abastos
Igrexa de Santa Maria
Cemiterio
Valvula reductora 2
Subestación de Carballo
Valvula reductora 3
Valvula reductora 4
Valvula reductora 5
Valvula reductora 6
Valvula reductora 10
E.T.
REGO
DE
RIO
ANLLONS
CARBALLO
TENISTENIS
Leyenda
ETAP
Bombeos y grupos de presión
Captaciones
Válvulas reductoras
Depósitos
Aéreo
Superficial
Red propuesta sistema mixto
FD
PE
Red Abastecimiento actual
FC
FD
HF
PE
PE_16_ATM
PVC
Conduccion desde Etap Bardoso
APROBADO PROVISIONALMENTE POLO PLENO
En sesión de data,
18 NOV 2015
O SECRETARIO
XUNTA DE GALICIA
Aprobado definitivamente por Orde da Conselleira de Medio Ambiente e Ordenación do Territorio
de data - 4 FEB. 2016
CONCELLO DE CARBALLO
PLAN XERAL DE ORDENACION MUNICIPAL
A xefa do servizo de Planificación Urbanística III
Lucía Linares Yáñez
concello de CARBALLO
fernandez carballada asociados
equipo redactor
alvaro fernandez carballada
arquitecto
Escala:
A1 7.500
0 100 200 300 400 500m
setembro 2015
Plano nº
i-05.2
SITUACIÓN FUTURA DO ABASTECEMENTO DE CARBALLO. SISTEMA MIXTO
NÚCLEO URBANO
fc a
arquitecturaurbanismo

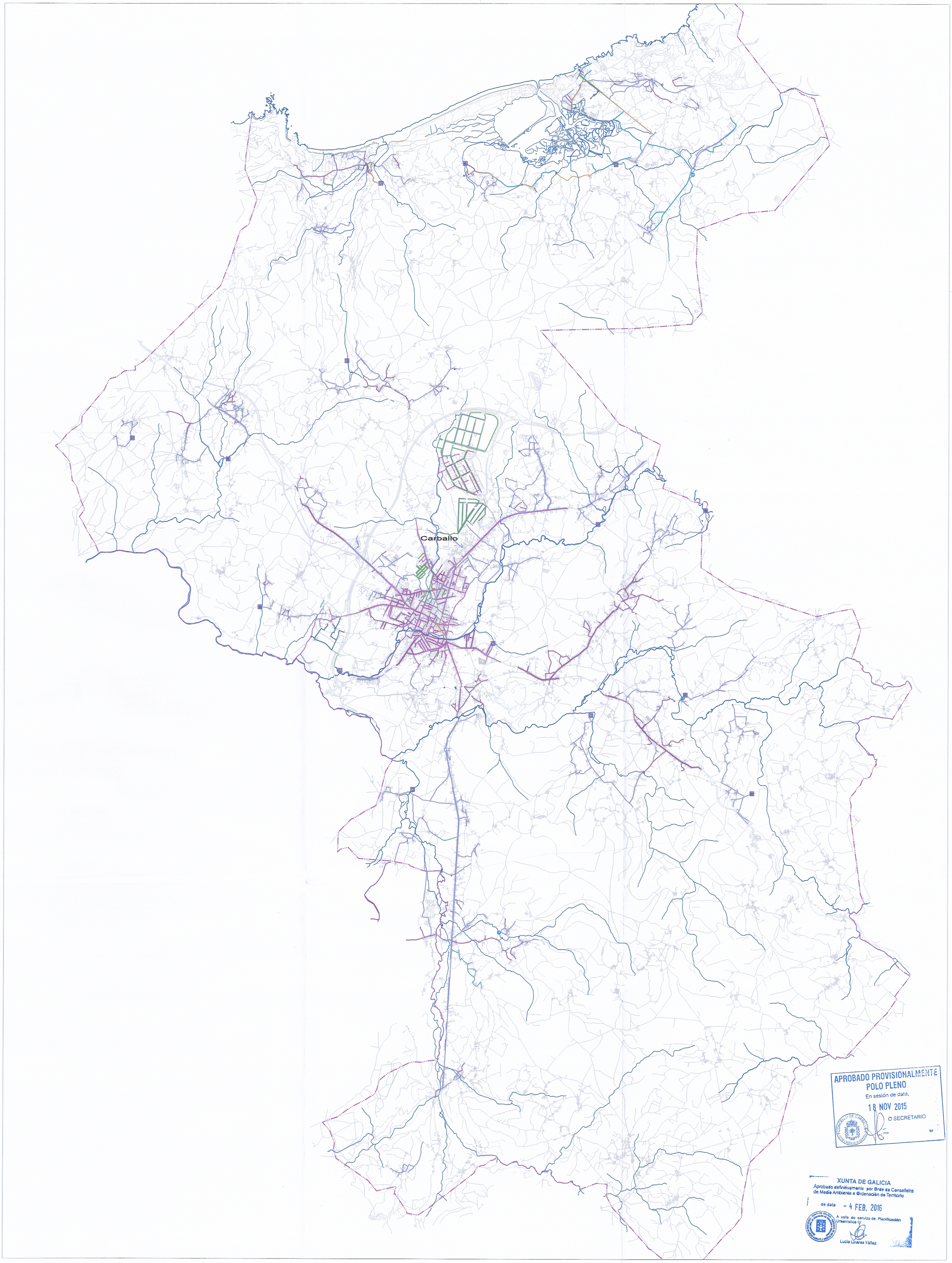

LENDA DE REDE DE SANEAMENTO

REDE EXISTENTE
TIPO DE CONDUCIÓN
- Formigón
- P.V.C.
- Fundición
- Gres
- Polietileno
- Polipropileno
- Fibrocemento
- Sen determinar
- Impulsións
- Conducción de Pluviais

ELEMENTO
- EDAR
- Depuradora Compacta
- Decantadora
- Bombeo

REDE PROXECTADA
CONDUCIÓN DE P.V.C.
- P.V.C.
- Sen determinar

ELEMENTO
- EDAR
- Decantadora

APROBADO PROVISIONALMENTE
POLO PLENO
En sesión de data,
18 NOV 2015
O SECRETARIO

XUNTA DE GALICIA
Aprobado definitivamente por Orde da Conselleira de Medio Ambiente e Ordenación do Territorio
de data - 4 FEB. 2016
A xefa do servizo de Planificación Urbanística III
Lucía Linares Yáñez

concello de CARBALLO

CONCELLO DE CARBALLO
PLAN XERAL DE ORDENACION MUNICIPAL

fernandez carballada asociados
equipo redactor

alvaro fernandez carballada
arquitecto

fc a arquitecturaurbanismo

Escala: A1 1/30.000 (0 300 600 900 1200 1500m)

setembro 2015

Plano nº i-06

SERVIZOS URBANÍSTICOS E INFRAESTRUTURAS
SANEAMENTO DE AUGA

Carballo

LENDA DE REDES ELÉCTRICAS

REDE EXISTENTE
LIÑAS ELÉCTRICAS

- Liña de Alta Tensión
- Liña de Media Tensión

REDE EXISTENTE
ELEMENTOS

- Centro de transformación
- Subestación
- Poste de Rede Eléctrica

APROBADO PROVISIONALMENTE
POLO PLENO
En sesión de data,
18 NOV 2015
O SECRETARIO

XUNTA DE GALICIA
Aprobado definitivamente por Orde da Conselleira de Medio Ambiente e Ordenación do Territorio
de data - 4 FEB. 2016
A xefa de servizo de Planificación Urbanística III
Lucía Linares Yáñez

concello de CARBALLO

CONCELLO DE CARBALLO
PLAN XERAL DE ORDENACION MUNICIPAL

fernandez carballada asociados
equipo redactor

alvaro fernandez carballada
arquitecto

fc a arquitecturaurbanismo

Escala: A1 1/30.000 0 300 600 900 1200 1500m

setembro 2015

Plano nº i-07

SERVIZOS URBANÍSTICOS E INFRAESTRUTURAS
ELECTRICIDADE

LENDA DE ILUMINACIÓN PÚBLICA

ELEMENTOS

- Farola
- Farola Dobre

APROBADO PROVISIONALMENTE
POLO PLENO
En sesión de data,
18 NOV 2015
O SECRETARIO

XUNTA DE GALICIA
Aprobado definitivamente por Orde da Conselleira
de Medio Ambiente e Ordenación do Territorio
de data - 4 FEB. 2016
A xefa do servizo de Planificación
Urbanística III
Lucía Linares Yáñez

concello de CARBALLO

CONCELLO DE CARBALLO
PLAN XERAL DE ORDENACION MUNICIPAL

fernandez carballada asociados
equipo redactor

alvaro fernandez carballada
arquitecto

Escala: A1 1/30.000 (0 300 600 900 1200 1500m)

setembro 2015

Plano nº i-08

SERVIZOS URBANÍSTICOS E INFRAESTRUTURAS
ILUMINACIÓN PÚBLICA

fca arquitecturaurbanismo

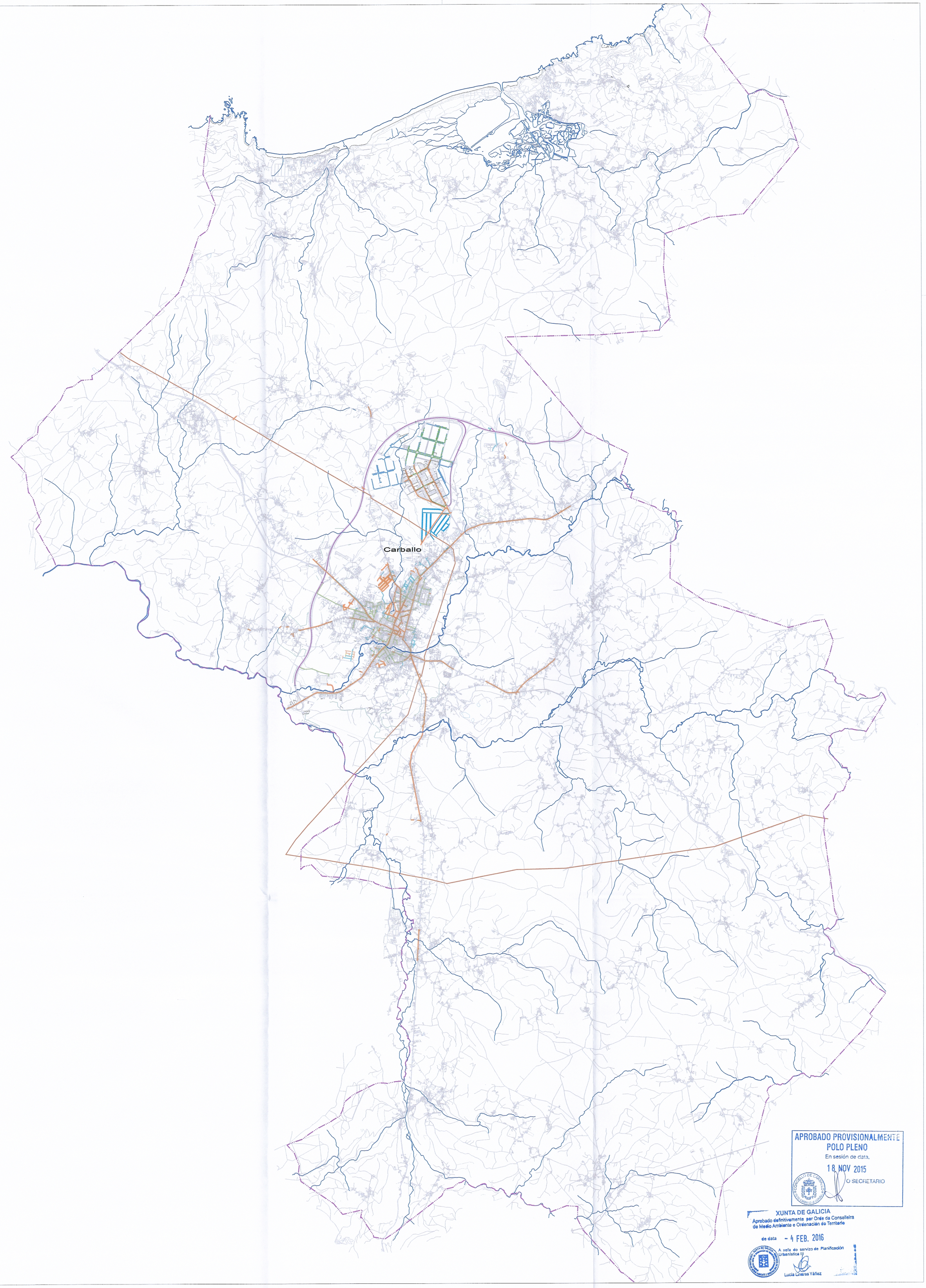

LENDA DE TELECOMUNICACIÓNS

REDE EXISTENTE

- Base 1
- Base 2
- Base 3
- Sen determinar
- Cable Fo

REDE PREVISTA

- Base 1
- Base 3
- Sen determinar

LENDA DE REDE DE TELEFONÍA

REDE EXISTENTE SOTERRADA

- Conducción Telefónica

Antena de telefonía

APROBADO PROVISIONALMENTE
POLO PLENO
En sesión de data,
18 NOV 2015
O SECRETARIO

XUNTA DE GALICIA
Aprobado definitivamente por Orde da Conselleira de Medio Ambiente e Ordenación do Territorio
de data - 4 FEB. 2016
A xefa do servizo de Planificación Urbanística III
Lucía Linares Yáñez

concello de CARBALLO

CONCELLO DE CARBALLO
PLAN XERAL DE ORDENACION MUNICIPAL

fernandezcarballada asociados
equipo redactor

alvaro fernandez carballada
arquitecto

fc a arquitecturaurbanismo

Escala: A1 1/30.000 (0 300 600 900 1200 1500m)

setembro 2015

Plano nº i-09

SERVIZOS URBANÍSTICOS E INFRAESTRUTURAS
TELECOMUNICACIÓNS E TELEFONÍA

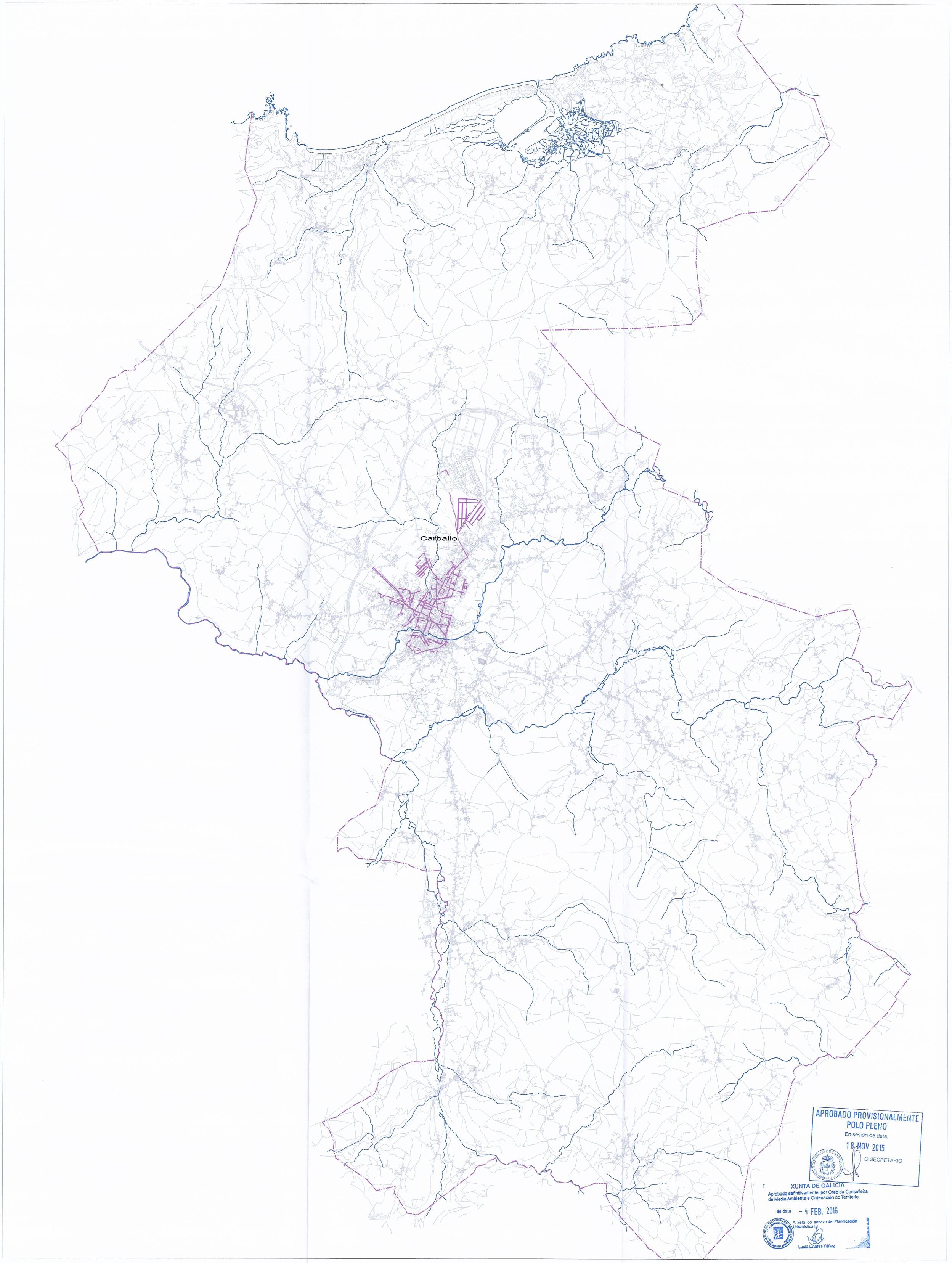

LENDA DE REDE DE GAS

REDE EXISTENTE
TIPO DE CONDUCIÓN

Polietileno

APROBADO PROVISIONALMENTE
POLO PLENO
En sesión de data,
18 NOV 2015
O SECRETARIO

XUNTA DE GALICIA
Aprobado definitivamente por Orde da Conselleira de Medio Ambiente e Ordenación do Territorio
de data - 4 FEB. 2016
A xefa do servizo de Planificación Urbanística III
Lucía Linares Yáñez

concello de CARBALLO

fca arquitecturaurbanismo

CONCELLO DE CARBALLO
PLAN XERAL DE ORDENACION MUNICIPAL

fernandezcarballada asociados
equipo redactor

alvaro fernandez carballada
arquitecto

Escala:
A1 1/30.000 0 300 600 900 1200 1500m

setembro 2015

Plano nº i-10

SERVIZOS URBANÍSTICOS E INFRAESTRUTURAS
GAS



APROBADO PROVISIONALMENTE
POLO PLENO
En sesión de data
18 NOV 2015
O SECRETARIO

concello de CARBALLO

CONCELLO DE CARBALLO
PLAN XERAL DE ORDENACIÓN MUNICIPAL

XUNTA DE GALICIA
Aprobado definitivamente por Orde da Conselleira de Medio Ambiente e Ordenación do Territorio
de data - 4 FEB. 2016
A xefa do servizo de Planificación Urbanística III
Lucía Linares Yáñez

fernandez carballada asociados
equipo redactor

alvaro fernandez carballada
arquitecto

Escala: A1 1/7.500 — 0 75 150 225 300 375m

setembro 2015

Plano nº i-11

NÚCLEO URBANO DE CARBALLO
FOTO AÉREA

fc a arquitecturaurbanismo

1619
EQ-D
Pb-ex

1616
EQ-D
Pb-ex

1617
EL
Pb-ex

1615
EQ-D
Pb-ex

0722
EQ-E
Pl-ex

APROBADO PROVISIONALMENTE
POLO PLENO
En sesión de data,
18 NOV 2015
O SECRETARIO

XUNTA DE GALICIA
Aprobado definitivamente por Orde da Conselleira
de Medio Ambiente e Ordenación do Territorio
de data - 4 FEB. 2016
A xefa de servizo de Planificación Urbanística (i)
Lucía Linares Yáñez

Código	Parroquia	Núcleo	Denominación	Tipo	Titularidade	Estado	SIXT. URBAL.	SIXT. LOCAL.	Uso predominante e tipología edificatoria (PGOM)
0701	Carballo	Carballo	Igrexa Parroquial de San Xoán Bautista	EQ-R	Pb	ex			3738 m²
0702	Carballo	Carballo	Igrexa de San Cristovo	EQ-R	Pb	ex			936 m²
0703	Carballo	Carballo	Capela de A Piringalla	EQ-R	Pb	ex			600 m²
0704	Carballo	A Eira	Capela da A Eira	EQ-R	Pb	ex			247 m²
0705	Carballo	Carballo	Cemiterio	EQ-C	Pb	ex	12891 m²		
0706	Carballo	Portela	PISCINA MUNICIPAL CUBERTA E AUXILIARES (Vestiarios, almacéns e zona exterior)	EQ-D	Pb	ex	13601 m²		
0707	Carballo	Carballo	Pavillón e zona de Baxagarcía	EQ-D	Pb	ex	5449 m²		
0708	Carballo	Pousa Nuevedea (O Soutiño)	Campo de Fútbol "Manuel Rivera"	EQ-D	Pb	ex	13679 m²		
0709	Carballo	Parcayo	Campo de Fútbol e zona de Pistas de Cleto	EQ-D	Pb	ex			7438 m²
0710	Carballo	Portela (O Soutiño)	Pavillón de Portela	EQ-D	Pb	ex	5737 m²		
0711	Carballo	Pousa Nuevedea (O Soutiño)	Pista Polideportiva de San Cristovo	EQ-D	Pb	ex		1366 m²	
0712	Carballo	Carballo	Pista Polideportiva de Parque Infantil	EQ-D	Pb	ex	322 m²		
0713	Carballo	Portela	Dispensario Antirrábico (Punto de Recollida)	EQ-L	Pb	ex	1124 m²		
0714	Carballo	A Eira	Pista Polideportiva de A Eira	EQ-D	Pb	ex	631 m²		
0715	Carballo	Portela	IES "A Xunqueira I"	EQ-E	Pb	ex	8239 m²		
0716	Carballo	Carballo	IES Isidro Parga Pondal	EQ-E	Pb	ex	11723 m²		
0717	Carballo	Carballo	Mª Auxiliadora	EQ-E	Pb	ex	14023 m²		
0718	Carballo	Carballo	CEIP Fervenza	EQ-E	Pb	ex	5750 m²		
0719	Carballo	Carballo	CEIP Sementeira	EQ-E	Pb	ex	4552 m²		
0720	Carballo	Carballo	CEIP de Carballo	EQ-E	Pb	ex	4858 m²		
0721	Carballo	Carballo	CEIP Virxe dos Anxos Auxiliar	EQ-E	Pb	ex	1028 m²		
0722	Carballo	Carballo	Cultivos	EQ-E	Pb	ex			12701 m²
0723	Carballo	Carballo	Escola Infantil Mirta Grelas	EQ-E	Pb	ex		133 m²	
0724	Carballo	A Eira	Escola Infantil de A Eira	EQ-E	Pb	ex		255 m²	
0725	Carballo	Carballo	Cantaria de encontro no cemiterio	EQ-E	Pb	ex	1046 m²		
0726	Carballo	Carballo	Cafetería	EQ-E	Pb	ex	2267 m²		
0727	Carballo	Carballo	Velai dos Osos	EQ-E	Pb	ex	15413 m²		
0728	Carballo	Carballo	Centro de Saúde	EQ-E	Pb	ex	2453 m²		
0729	Carballo	Carballo	Oficina Bolaparello	EQ-E	Pb	ex			138 m²

Código	Parroquia	Núcleo	Denominación	Tipo	Titularidade	Estado	SIXT. URBAL.	SIXT. LOCAL.	Uso predominante e tipología edificatoria (PGOM)
0730	Carballo	Carballo	Casa do Cregado e Asociación Cultural Recreativa	EQ-M	Pb	ex	1289 m²		
0731	Carballo	Carballo	Hospital	EQ-M	Pb	ex	4081 m²		
0732	Carballo	Carballo	Biblioteca Municipal Ramón Cabanillas	EQ-M	Pb	ex	470 m²		
0733	Carballo	Rueiro (Rueiro)	Centro Sociocultural de Rueiro	EQ-M	Pb	ex			10533 m²
0734	Carballo	Carballo	Casa da Cultura	EQ-M	Pb	ex	318 m²		
0735	Carballo	Carballo	Residencia de 3ª Idade Nosa	EQ-A	Pb	ex			4552 m²
0736	Carballo	Carballo	Residencia de 3ª Idade Blue Dreams	EQ-A	Pb	ex			5340 m²
0737	Carballo	Carballo	Centro Social San Xoán Bautista	EQ-A	Pb	ex			600 m²
0738	Carballo	Carballo	Centro Social de Andaparroga	EQ-A	Pb	ex	236 m²		
0739	Carballo	Carballo	Vivenda Tutelada Andaparroga	EQ-A	Pb	ex	636 m²		
0740	Carballo	Carballo	Paiol de Dubois	EQ-L	Pb	ex	1375 m²		
0741	Carballo	Carballo	Almacéns Municipais	EQ-L	Pb	ex	591 m²		
0742	Carballo	Carballo	Cuntidoira	EQ-L	Pb	ex	450 m²		
0743	Carballo	Carballo	Almacén Municipal	EQ-T	Pb	ex	2992 m²		
0744	Carballo	Carballo	Centro Comunicativo	EQ-T	Pb	ex			11269 m²
0745	Carballo	Carballo	Mercado	EQ-C	Pb	ex			3268 m²
0746	Carballo	Carballo	Lidl	EQ-T	Pr	ex			3981 m²
0747	Carballo	Carballo	Gasolineira de Ao Lado	EQ-V	Pb	ex			3281 m²
0748	Carballo	Carballo	Aparcamento Hipo	EQ-V	Pb	ex			4377 m²
0749	Carballo	Carballo	Aparcamento Polo da Cultura	EQ-P	Pb	ex	1501 m²		
0750	Carballo	Carballo	Estación de Autobuses	EQ-T	Pb	ex	5175 m²		
0751	Carballo	Carballo	Cortes Do	EQ-V	Pb	ex	3413 m²		
0752	Carballo	A Eira	Almacén de Bricolaxe de Dimar	EQ-V	Pb	ex	550 m²		
0753	Carballo	Carballo	Mallego Fonsela Residencial	EQ-V	Pb	ex			600 m²
0754	Carballo	Carballo	Talleres Carballeiros	EQ-V	Pb	ex			628 m²
0755	Carballo	Carballo	Mercadona	EQ-V	Pb	ex	1800 m²		
0756	Carballo	Carballo	Equipamento	EQ-V	Pb	ex	6500 m²		
0757	Carballo	Carballo	Equipamento	EQ-V	Pb	ex		793 m²	
0758	Carballo	Carballo	Equipamento	EQ-T	Pr	ex			1581 m²
0759	Carballo	Carballo	Equipamento	EQ-C	Pr	ex			1304 m²

Código	Parroquia	Núcleo	Denominación	Tipo	Titularidade	Estado	SIXT. URBAL.	SIXT. LOCAL.	Uso predominante e tipología edificatoria (PGOM)
0760	Carballo	Carballo	Parque de Outeiro	EL	Pb	ex	2065 m²		
0761	Carballo	Carballo	Praza de Galicia	EL	Pb	ex		529 m²	
0762	Carballo	Carballo	Praza da Igrexa	EL	Pb	ex		700 m²	
0763	Carballo	Carballo	Praza de Cal Vermello	EL	Pb	ex	1287 m²		
0764	Carballo	Carballo	Praza Alfredo Brañas	EL	Pb	ex		1190 m²	
0765	Carballo	Carballo	Praza Vila Nueva	EL	Pb	ex		1192 m²	
0766	Carballo	Carballo	Parque de Antonio Zoreda/Iesidro	EL	Pb	ex	4358 m²		
0767	Carballo	Carballo	Parque de Antonio Zoreda/Iesidro	EL	Pb	ex	5788 m²		
0768	Carballo	Carballo	Parque de Antonio Zoreda/Iesidro	EL	Pb	ex	1277 m²		
0769	Carballo	Carballo	Parque de Antonio Zoreda/Iesidro	EL	Pb	ex	3488 m²		
0770	Carballo	Carballo	Parque de San Isidro - Zona Sur	EL	Pb	ex	5860 m²		
0771	Carballo	Carballo	Parque de Piringalla	EL	Pb	ex	3907 m²		
0772	Carballo	Carballo	Parque de Outeiro	EL	Pb	ex		2998 m²	
0773	Carballo	Carballo	Parque de Pozo da Area	EL	Pb	ex	6187 m²		
0774	Carballo	Carballo	Parque de San Cristovo	EL	Pb	ex		2833 m²	
0775	Carballo	Carballo	Espazo Libre Público Zona Deportiva	EL	Pb	ex	1545 m²		
0776	Carballo	Carballo	Espazo Libre Pluvial Estación Autobuses	EL	Pb	ex	1414 m²		
0777	Carballo	Carballo	Parque de Cal Vermello	EL	Pb	ex		837 m²	
0778	Carballo	Carballo	Equipamento Hotel Carballeiro	EL	Pb	ex	5172 m²		
0779	Carballo	Carballo	Deportivo	EL	Pb	ex	2381 m²		
0780	Carballo	Carballo	Deportivo	EL	Pb	ex		756 m²	
0781	Carballo	Carballo	Deportivo	EL	Pb	ex	4405 m²		
0782	Carballo	Carballo	Deportivo	EL	Pb	ex		872 m²	
0783	Carballo	Carballo	Deportivo	EL	Pb	ex		525 m²	
0784	Carballo	Carballo	Deportivo	EL	Pb	ex		596 m²	
0785	Carballo	Carballo	Deportivo	EL	Pb	ex		596 m²	
0786	Carballo	Carballo	Deportivo	EL	Pb	ex		893 m²	
0787	Carballo	Carballo	Deportivo	EL	Pb	ex		894 m²	
0788	Carballo	A Eira	Campo de Fútbol	EL	Pb	ex		595 m²	
0789	Carballo	Carballo	Espazo Deportivo de Igua Pechada	EL-D	Pb	ex		14758 m²	

Código	Parroquia	Núcleo	Denominación	Tipo	Titularidade	Estado	SIXT. URBAL.	SIXT. LOCAL.	Uso predominante e tipología edificatoria (PGOM)
0790	Carballo	Carballo	Equipamento Deportivo	EL-D	Pb	ex			
0791	Carballo	Carballo	Equipamento	EQ-E	Pr	ex		1227 m²	
0792	Carballo	Carballo	Escolerio de Apoio	EQ-E	Pb	ex			3257 m²
0793	Carballo	Carballo	Ponte de Pozos do Vento	EL-A	Pb	ex			5 m²
0794	Carballo	Carballo	Ponte de Pozo de Vaixe	EL-A	Pb	ex			11 m²
0795	Carballo	Carballo	Ponte de Fraga de Vai	EL-A	Pb	ex			7 m²
0796	Carballo	Carballo	Ponte de Pozo da Cruz Vermella	EL-A	Pb	ex			28 m²
0797	Carballo	Carballo	Ponte de San Cosio	EL-A	Pb	ex			21 m²
0798	Carballo	Carballo	Ponte de Sant Cristovo	EL-A	Pb	ex			9 m²
0799	Carballo	Carballo	Ponte de Vertedor de Parga	EL-A	Pb	ex			9 m²
07100	Carballo	Carballo	Ponte de a Chanta	EL-A	Pb	ex			9 m²
07101	Carballo	Carballo	Ponte o Lavadeiro	EL-A	Pb	ex			45 m²
07102	Carballo	Carballo	Espazo Libre Ao Lado de Mercadona	EL	Pb	ex		1115 m²	
07103	Carballo	Carballo	Equipamento Ao Lado de Mercadona	EQ-V	Pb	ex		838 m²	
07107	Carballo	Carballo	Equipamento Hotel de Mercadona	EQ-E	Pb	ex		4364 m²	
07106	Carballo	Carballo	Porta deportiva	EQ-E	Pb	ex	632 m²		
07110	Carballo	Carballo	Pista deportiva	EQ-D	Pb	ex	846 m²		



concello de CARBALLO

CONCELLO DE CARBALLO
PLAN XERAL DE ORDENACION MUNICIPAL

fernandezcarballada asociados
equipo redactor

alvaro fernandez carballada
arquitecto

Escala:
A1 1/3.000 0 30 60 90 120 150m

setembro2015
Plano nº i-12.1

fca arquitecturaurbanismo

NÚCLEO URBANO DE CARBALLO
DOTACIÓNS EXISTENTES

0536 SX-EL Pb-ex
0541 SX-EQ-V Pb-ex
0507 SU-EP Pb-ex
0528 SU-A Pb-ex
0526 SX-PS Pb-ex
0512 SX-EQ-V Pb-ex
0514 SX-EQ-D Pb-ex
0506 SX-EQ-D Pb-ex
C SX-SU1 Pb-ob
0520 SX-EL Pb-ex
0543 SX-EQ Pb-ex
0544 SU-E Pb-ex
0524 SX-EL Pb-ex
0535 SX-EL Pb-ex
0533 SX-E Pb-ex
0530 SU-A Pb-ex
Balsa
Rego da
Rego de Bertoa
0716 SX - EQ-E Pb-ex
0778 SX - EL Pb-ex
0732 SX - EQ-M Pb-ex
0726 SX - EQ-E Pb-ex
0746 EQ-T Pb-ex
0519 EL Pb-ex
0825 EL Pb-ex

APROBADO PROVISIONALMENTE POLO PLENO
En sesión de data,
18 NOV 2015
O SECRETARIO

XUNTA DE GALICIA
Aprobado definitivamente por Orde da Conselleira de Medio Ambiente e Ordenación do Territorio
de data - 4 FEB. 2016
A xefa do servizo de Planificación Urbanística III
Lucía Linares Yáñez

concello de CARBALLO

CONCELLO DE CARBALLO
PLAN XERAL DE ORDENACION MUNICIPAL

fernandez carballada asociados
equipo redactor

alvaro fernandez carballada
arquitecto

Escala: A1 1/3.000 (0 30 60 90 120 150m)

setembro 2015

Plano nº i-12.2

NÚCLEO URBANO DE CARBALLO
DOTACIÓNS EXISTENTES

fc a arquitecturaurbanismo

0789
SU-D
Pb-ex

0709
EQ-D
Pr-ex

0717
SX - EQ-E
Pb-ex

07100
SU-A
Pb-ex

0720
SX - EQ-E
Pb-ex

0712
SX - EQ-D
Pb-ex

0750
SX - EL
Pb-ex

0702
EQ-D
Pr-int

0798
SU-A
Pb-int

0711
SL - EQ-D
Pb-int

0774
SL - EL
Pb-int

0705
SX - EQ-D
Pr-ex

0754
EQ-D
Pr-ex

0762
EQ-D
Pr-ex

0763
SX - EL
Pr-ex

0796
SU-A
Pr-ex

0707
SX - EQ-M
Pb-ex

0779
SX - EL
Pb-ex

0719
SX - EQ-E
Pb-ex

0777
SX - EQ-U
Pb-ex

0775
SX - EL
Pb-ex

0776
SX - EL
Pb-ex

0782
SL - EL
Pb-ex

0783
SL - EL
Pb-ex

0784
SL - EL
Pb-ex

0785
SL - EL
Pb-ex

0757
SL - EQ-V
Pb-ex

0713
SX - EQ-D
Pb-ex

0777
SL - EL
Pb-ex

0740
SX - EQ-L
Pb-ex

0766
SX - EL
Pb-ex

0765
SX - EL
Pb-ex

0767
SX - EL
Pb-ex

0768
SX - EL
Pb-ex

0769
SX - EL
Pb-ex

ARSR13
SL - EL8
Pb-int

0752
EQ-M
Pr-ex

0731
SX - EQ-M
Pb-ex

0779
SX - EL
Pb-ex

Arillons

Río

APROBADO PROVISIONALMENTE
POLO PLENO
En sesión de data,
18 NOV 2015
O SECRETARIO

XUNTA DE GALICIA
Aprobado definitivamente por Orde da Conselleira
de Medio Ambiente e Ordenación do Territorio
de data - 4 FEB. 2016
A xefa do servizo de Planificación
Urbanística
Lucía Linares Yáñez

Código	Parroquia	Núcleo	Denominación	Tipo	Titularidade	Estado	EIXT. XERAL	EIXT. LOCAL	Sup. computable a efectos de edificabilidade en SUNCOS
0701	Carballo	Carballo	Igrexa Parroquial de San Juan Bautista	EQ-R	Pr	ex			2726 m²
0702	Carballo	Carballo	Igrexa de San Cristovo	EQ-R	Pr	ex			668 m²
0705	Carballo	Carballo	Capela de Fontecarmoa	EQ-R	Pr	ex			668 m²
0706	Carballo	A Pena	Capela de A Pena	EQ-R	Pr	ex			347 m²
0708	Carballo	Carballo	Centro Cultural Parga	EQ-C	Pr	ex	13681 m²		
0709	Carballo	Carballo	Piscina Cubrible, Pavillón de Usos e Pistas deportivas ao aire libre	EQ-D	Pr	ex	13821 m²		
0707	Carballo	Carballo	Piscina e pavillón Municipal	EQ-D	Pr	ex	3468 m²		
0708	Carballo	Polígono Industrial - O Sentío	Campo de Fútbol "Vedoya Vello"	EQ-D	Pr	ex	13878 m²		
0709	Carballo	Carballo	Campo de Fútbol e pista de Tenis en Liano	EQ-D	Pr	ex			7458 m²
0710	Carballo	Polígono Industrial - O Sentío	Pavillón de Usos	EQ-D	Pr	ex	9797 m²		
0711	Carballo	Carballo	Pista Polideportiva de Liano (Oeste)	EQ-D	Pr	ex		1298 m²	
0712	Carballo	Carballo	Pista Polideportiva no Parque Alto	EQ-D	Pr	ex	932 m²		
0713	Carballo	Carballo	Biblioteca e Auditorio Pilar de Milleiro	EQ-L	Pr	ex	1264 m²		
0714	Carballo	A Cima	Pista Polideportiva de A Cima	EQ-D	Pr	ex	932 m²		
0715	Carballo	Carballo	EEI Arbol Branco	EQ-E	Pr	ex	6014 m²		
0716	Carballo	Carballo	EEI Novo Pazo Pucela	EQ-E	Pr	ex	11705 m²		
0717	Carballo	Carballo	EEI Arbol Branco	EQ-E	Pr	ex	14823 m²		
0718	Carballo	Carballo	CEIP Pazos	EQ-E	Pr	ex	8172 m²		
0719	Carballo	Carballo	CEIP Ramón Cabanillas	EQ-E	Pr	ex	9452 m²		
0720	Carballo	Carballo	CEIP A Xunqueira	EQ-E	Pr	ex	6855 m²		
0721	Carballo	Carballo	CEIP Plurilingüe de Carballo	EQ-E	Pr	ex	7728 m²		
0722	Carballo	Carballo	IES Monte	EQ-E	Pr	ex			12070 m²
0723	Carballo	Carballo	Escola Infantil Nova Xeración	EQ-E	Pr	ex		530 m²	
0724	Carballo	A Pena	Escola Infantil de A Pena	EQ-E	Pr	ex		2000 m²	
0725	Carballo	Carballo	Gardería municipal As Landas	EQ-E	Pr	ex	1346 m²		
0726	Carballo	Carballo	Fábrica	EQ-E	Pr	ex	3257 m²		
0727	Carballo	Carballo	Casa do Concello	EQ-E	Pr	ex	10413 m²		
0728	Carballo	Carballo	Centro de Saúde	EQ-S	Pr	ex	3922 m²		
0729	Carballo	Carballo	Clínica Bugallido	EQ-S	Pr	ex			126 m²

Código	Parroquia	Núcleo	Denominación	Tipo	Titularidade	Estado	EIXT. XERAL	EIXT. LOCAL	Sup. computable a efectos de edificabilidade en SUNCOS
0730	Carballo	Carballo	Centro de Convivencia Intergeracional e Centro de Día	EQ-S	Pr	ex	1265 m²		
0731	Carballo	Carballo	Hogueira	EQ-M	Pr	ex	498 m²		
0732	Carballo	Carballo	Delegación de Facenda	EQ-M	Pr	ex	431 m²		
0733	Carballo	Rúa/Vía Pública	Centro Hospitalario Antiguo	EQ-A	Pr	ex			10021 m²
0734	Carballo	Carballo	Centro de Saúde	EQ-S	Pr	ex	518 m²		
0735	Carballo	Carballo	Residencia de 3ª Idade Asistida	EQ-A	Pr	ex			4262 m²
0736	Carballo	Carballo	Residencia de 3ª Idade Asistida Anexa	EQ-A	Pr	ex			1248 m²
0737	Carballo	Carballo	Centro Social de Cultura Galega	EQ-L	Pr	ex			5282 m²
0738	Carballo	Carballo	Centro Social de Artesanía	EQ-A	Pr	ex	258 m²		
0739	Carballo	Carballo	Oficina Municipal Hospitalaria e Punto de Información	EQ-A	Pr	ex	438 m²		
0740	Carballo	Carballo	Centro Social Urbano	EQ-L	Pr	ex	1370 m²		
0741	Carballo	Carballo	Biblioteca Municipal	EQ-L	Pr	ex	591 m²		
0742	Carballo	Carballo	Lonxitas	EQ-L	Pr	ex	430 m²		
0743	Carballo	Carballo	Instituto Profesional	EQ-T	Pr	ex	2950 m²		
0744	Carballo	Carballo	Centro Comercial Mara	EQ-T	Pr	ex			11280 m²
0745	Carballo	Carballo	Hotel Don	EQ-T	Pr	ex			5808 m²
0746	Carballo	Carballo	CEL	EQ-T	Pr	ex			5981 m²
0747	Carballo	Carballo	Mercado Cubrible de Abastos	EQ-V	Pr	ex			5551 m²
0748	Carballo	Carballo	Aparcadoiro Anexo	EQ-P	Pr	ex			8277 m²
0749	Carballo	Carballo	Aparcadoiro Pazo de Cultura	EQ-P	Pr	ex	1551 m²		
0760	Carballo	Carballo	Edificio de Apoloxías	IT-T	Pr	ex	5375 m²		
0761	Carballo	Carballo	Feiral Vello	EQ-V	Pr	ex	3412 m²		
0762	Carballo	A Cima	Mercado de Froiteiro de Cima	EQ-V	Pr	ex	532 m²		
0763	Carballo	Carballo	Punxan Tradicións Gastronómicas	EQ-V	Pr	ex			837 m²
0764	Carballo	Carballo	Terrazas Pas Abaixo	EQ-V	Pr	ex			606 m²
0765	Carballo	Carballo	Piscina Cubrible	EQ-E	Pr	ex	1860 m²		
0766	Carballo	Carballo	Piscina Descuberta	EQ-E	Pr	ex	5550 m²		
0767	Carballo	Carballo	Equipamento	EQ-V	Pr	ex		780 m²	
0768	Carballo	Carballo	Equipamento	EQ-T	Pr	ex			1397 m²
0769	Carballo	Carballo	Equipamento	EQ-E	Pr	ex			1339 m²

Código	Parroquia	Núcleo	Denominación	Tipo	Titularidade	Estado	EIXT. XERAL	EIXT. LOCAL	Sup. computable a efectos de edificabilidade en SUNCOS
0760	Carballo	Carballo	Praza de Galicia	EL	Pb	ex	5068 m²		
0761	Carballo	Carballo	Praza de Galicia	EL	Pb	ex		635 m²	
0762	Carballo	Carballo	Rotunda de Acceso	EL	Pb	ex		736 m²	
0763	Carballo	Carballo	Praza do Cruceiro	EL	Pb	ex	1397 m²		
0764	Carballo	Carballo	Praza Vedoya Nova	EL	Pb	ex		1765 m²	
0765	Carballo	Carballo	Praza de Fontecarmoa	EL	Pb	ex		1552 m²	
0766	Carballo	Carballo	Parque de Monte Alto Inferior	EL	Pb	ex	4359 m²		
0767	Carballo	Carballo	Parque de Monte Alto Superior	EL	Pb	ex	5156 m²		
0768	Carballo	Carballo	Parque de Monte Alto Media	EL	Pb	ex	2377 m²		
0769	Carballo	Carballo	Parque de Monte Alto Zona Sueste	EL	Pb	ex	2445 m²		
0770	Carballo	Carballo	Parque de Monte Alto Zona Este	EL	Pb	ex	3886 m²		
0771	Carballo	Carballo	Parque de Monte Alto	EL	Pb	ex	2957 m²		
0772	Carballo	Carballo	Praza de Outis	EL	Pb	ex		2866 m²	
0773	Carballo	Carballo	Parque Fluvial Arillons	EL	Pb	ex	9197 m²		
0774	Carballo	Carballo	Parque de San Cibrao	EL	Pb	ex		2925 m²	
0775	Carballo	Carballo	Espacio Libre Entre Rúa Urbe e Vía	EL	Pb	ex	1543 m²		
0776	Carballo	Carballo	Espacio Libre Rúa Eduardo Pondal (Zona Oeste)	EL	Pb	ex	1414 m²		
0777	Carballo	Carballo	Espacio Libre Rúa Urbe Norte	EL	Pb	ex		527 m²	
0778	Carballo	Carballo	Espacio Libre Entre Parque Fluvial	EL	Pb	ex	5112 m²		
0779	Carballo	Carballo	Espacio Libre	EL	Pb	ex	2281 m²		
0780	Carballo	Carballo	Espacio Libre	EL	Pb	ex		782 m²	
0781	Carballo	Carballo	Espacio Libre	EL	Pb	ex	4445 m²		
0782	Carballo	Carballo	Espacio Libre	EL	Pb	ex		3172 m²	
0783	Carballo	Carballo	Espacio Libre	EL	Pb	ex		1127 m²	
0784	Carballo	Carballo	Espacio Libre	EL	Pb	ex		648 m²	
0785	Carballo	Carballo	Espacio Libre	EL	Pb	ex		1980 m²	
0786	Carballo	Carballo	Espacio Libre	EL	Pb	ex		635 m²	
0787	Carballo	Carballo	Espacio Libre	EL	Pb	ex		894 m²	
0788	Carballo	A Cima	Campo de Fútbol	EL	Pb	ex		3365 m²	
0789	Carballo	Carballo	Espacio Deportivo de Aguas Fluviales	EL-D	Pb	ex		14702 m²	



concello de CARBALLO

fca arquitecturaurbanismo

CONCELLO DE CARBALLO
PLAN XERAL DE ORDENACION MUNICIPAL

fernandez carballada asociados
equipo redactor

alvaro fernandez carballada
arquitecto

Escala:
A1 1/3.000 0 30 60 90 120 150m

setembro 2015

Plano nº i-12.3

NÚCLEO URBANO DE CARBALLO
DOTACIÓNS EXISTENTES

ANLLONS

APROBADO PROVISIONALMENTE
POLO PLENO
En sesión de data,
18 NOV 2015
O SECRETARIO

XUNTA DE GALICIA
Aprobado definitivamente por Orde da Conselleira de Medio Ambiente e Ordenación do Territorio
de data - 4 FEB. 2016
A xefa de servizo de Planificación Urbanística III
Lucía Linares Yáñez

Código	Formación	Nome	Denominación	Tipo	Tratamento	Anexo	EXT. XERAL	EXT. LOCAL	Sup. computable a efectos de edificabilidade (m² de chan)
0701	Camiño	Camiño	Igrexa de Santiago de Vilar de Sapos	EQ-E	Pr	ex			2700 m²
0702	Camiño	Camiño	Igrexa de San Cristovo	EQ-E	Pr	ex			600 m²
0703	Camiño	Camiño	Camiño de A Fraga Vella	EQ-E	Pr	ex			600 m²
0704	Camiño	A Area	Fonte da A Area	EQ-E	Pr	ex			347 m²
0705	Camiño	A Area	Antonio Fontenla	EQ-E	Pb	ex	13800 m²		
0706	Camiño	Camiño	PISCINA DESCUBERTA DE CARBALLO (INSTALACIÓNS DEPORTIVAS)	EQ-D	Pb	ex	13621 m²		
0707	Camiño	Camiño	Fonte e pontón de Bargalleira	EQ-E	Pb	ex	3389 m²		1246 m²
0708	Camiño	Pista Polideportiva	Campo de Fútbol "Antonio Vicente"	EQ-D	Pb	ex	13870 m²		990 m²
0709	Camiño	Pista Polideportiva	Campo de Fútbol e pista de Tenis de Lugás	EQ-D	Pr	ex			7000 m²
0710	Camiño	Pista Polideportiva	Pavillón de Xove	EQ-D	Pb	ex	6797 m²		
0711	Camiño	Camiño	Pista Polideportiva de Vilar de Sapos	EQ-D	Pb	ex		1298 m²	
0712	Camiño	Camiño	Pista Polideportiva de Rañoa-Arante	EQ-D	Pb	ex	3021 m²		
0713	Camiño	A Area	Rocheira de Arcos (Pista de Xove)	EQ-L	Pb	ex	1224 m²		
0714	Camiño	A Area	Pista Polideportiva da Area	EQ-D	Pb	ex	833 m²		
0716	Camiño	Camiño	Ed. Multiusos Area	EQ-E	Pb	ex	5018 m²		
0717	Camiño	Camiño	IES Xoán Fraga Fontes	EQ-E	Pb	ex	11728 m²		
0717	Camiño	Camiño	Ed. Escola Vella	EQ-E	Pb	ex	14033 m²		
0718	Camiño	Camiño	CEIP Fogar	EQ-E	Pb	ex	6793 m²		
0719	Camiño	Camiño	CEIP Bargalleira	EQ-E	Pb	ex	13830 m²		6277 m²
0720	Camiño	Camiño	CEIP A Chanta	EQ-E	Pb	ex	4939 m²		
0721	Camiño	Camiño	CMP Antonio Noé Leal Rafael	EQ-E	Pb	ex	7229 m²		
0722	Camiño	Camiño	CRA (ATC)	EQ-E	Pr	ex			12777 m²
0723	Camiño	Camiño	Escola Infantil e Área Social	EQ-E	Pb	ex		1311 m²	
0724	Camiño	A Area	Escola Infantil e pi Area	EQ-E	Pb	ex		259 m²	
0725	Camiño	Camiño	Cemiterio municipal de Lamas	EQ-E	Pb	ex	1048 m²		600 m²
0727	Camiño	Camiño	Cemiterio	EQ-E	Pb	ex	2527 m²		
0728	Camiño	Camiño	Fonte e lavadoiro de Xove	EQ-E	Pb	ex	1241 m²		
0729	Camiño	Camiño	Camiño de Xove	EQ-E	Pb	ex	2823 m²		
0730	Camiño	Camiño	Oficina Bargalleira	EQ-E	Pb	ex			128 m²

Código	Formación	Nome	Denominación	Tipo	Tratamento	Anexo	EXT. XERAL	EXT. LOCAL	Sup. computable a efectos de edificabilidade (m² de chan)
0731	Camiño	Camiño	CENTRO COMERCIAL Mercadona (Agrupación de Polígonos)	EQ-M	Pb	ex	1290 m²		
0731	Camiño	Camiño	Cemiterio de Carballo	EQ-E	Pb	ex	400 m²		
0732	Camiño	Camiño	Cemiterio de Fraiamil	EQ-E	Pb	ex	420 m²		
0733	Camiño	Rocheira de Arcos	Centro Empresarial AZPUREN	EQ-A	Pr	ex			14000 m²
0734	Camiño	Camiño	Área de Incendios	EQ-A	Pr	ex	210 m²		
0735	Camiño	Camiño	Polideportivo de O Vedra-Xoane	EQ-A	Pr	ex			4352 m²
0736	Camiño	Camiño	Residencia de 3ª idade Nosa Señora	EQ-A	Pb	ex			1246 m²
0737	Camiño	Camiño	Centro Xuvenil Don Bosco	EQ-A	Pb	ex			990 m²
0738	Camiño	Camiño	Centro Social de Vilaboa	EQ-A	Pb	ex	228 m²		
0739	Camiño	Camiño	Unidade Asistencial Drogodependencia	EQ-A	Pb	ex	638 m²		
0740	Camiño	Camiño	Parque de Cultura	EQ-L	Pb	ex	1203 m²		
0741	Camiño	Camiño	Biblioteca Municipal	EQ-L	Pb	ex	581 m²		
0742	Camiño	Camiño	Lavadoiro	EQ-E	Pb	ex	432 m²		
0743	Camiño	Camiño	Vestiario Municipal	EQ-T	Pb	ex	2883 m²		
0744	Camiño	Camiño	Centro Comercial Area	EQ-T	Pb	ex			11385 m²
0745	Camiño	Camiño	Intur Sur	EQ-T	Pb	ex			3909 m²
0746	Camiño	Camiño	UTL	EQ-T	Pb	ex			3981 m²
0747	Camiño	Camiño	Biosistema Linha de Xuba	EQ-I	Pb	ex			3981 m²
0748	Camiño	Camiño	Aparcamento Area	EQ-P	Pb	ex			6277 m²
0749	Camiño	Camiño	Aparcamento Feiro de Cabalo	EQ-P	Pb	ex	1161 m²		
0750	Camiño	Camiño	Estación de Autobuses	EQ-T	Pb	ex	5125 m²		
0751	Camiño	A Area	Aparcamento Area	EQ-P	Pb	ex	3413 m²		
0752	Camiño	A Area	Aparcamento Area	EQ-P	Pb	ex	1021 m²		
0753	Camiño	Camiño	Rotonda Fonteira de Agrupación	EQ-V	Pb	ex			891 m²
0754	Camiño	Camiño	Tanatorio San Antonio	EQ-V	Pb	ex			600 m²
0755	Camiño	Camiño	Fonte Cachada	EQ-V	Pb	ex	1960 m²		
0756	Camiño	Camiño	Aparcamento	EQ-V	Pb	ex	5332 m²		
0757	Camiño	Camiño	Aparcamento	EQ-V	Pb	ex		795 m²	
0758	Camiño	Camiño	Aparcamento	EQ-T	Pr	ex			1091 m²
0759	Camiño	Camiño	Aparcamento	EQ-T	Pr	ex			1324 m²

Código	Formación	Nome	Denominación	Tipo	Tratamento	Anexo	EXT. XERAL	EXT. LOCAL	Sup. computable a efectos de edificabilidade (m² de chan)
0760	Camiño	Camiño	Praza de Lamas	EL	Pb	ex	6992 m²		
0761	Camiño	Camiño	Praza do Vilar de Sapos	EL	Pb	ex		535 m²	
0762	Camiño	Camiño	Praza de Vigo	EL	Pb	ex		700 m²	
0763	Camiño	Camiño	Praza de A Cruz Verde	EL	Pb	ex	1287 m²		
0764	Camiño	Camiño	Praza Alfredo Blanco	EL	Pb	ex		1152 m²	
0765	Camiño	Camiño	Praza Xoane	EL	Pb	ex		1162 m²	
0766	Camiño	Camiño	Parque de Vilaboa-Zona Deportiva	EL	Pb	ex	4259 m²		
0767	Camiño	Camiño	Parque Dr. Antonio Vicente Mosquera	EL	Pb	ex	5798 m²		
0768	Camiño	Camiño	Parque de Arcos - Zona Deportiva	EL	Pb	ex	2377 m²		
0770	Camiño	Camiño	Parque de Vilaboa-Zona Sur	EL	Pb	ex	2960 m²		
0771	Camiño	Camiño	Parque de Rodeiro	EL	Pb	ex	2967 m²		
0772	Camiño	Camiño	Parque Arqueolóxico	EL	Pb	ex	3868 m²		
0773	Camiño	Camiño	Parque Angel Guimera	EL	Pb	ex	9197 m²		
0774	Camiño	Camiño	Parque de San Cristovo	EL	Pb	ex		2925 m²	
0775	Camiño	Camiño	Espazo Libre Rúa Eduardo Pondal (Vía Verde	EL	Pb	ex	1940 m²		
0776	Camiño	Camiño	Espazo Libre Rúa Eduardo Pondal (Vía Verde	EL	Pb	ex	1414 m²		
0777	Camiño	Camiño	Espazo Libre Rúa Cotelo Vila	EL	Pb	ex		621 m²	
0778	Camiño	Camiño	Rotonda Libre IES Xoán Fraga Fontes	EL	Pb	ex	6742 m²		
0779	Camiño	Camiño	Espazo Libre	EL	Pb	ex	2281 m²		
0780	Camiño	Camiño	Espazo Libre	EL	Pb	ex		700 m²	
0781	Camiño	Camiño	Espazo Libre	EL	Pb	ex	4445 m²		
0782	Camiño	Camiño	Espazo Libre	EL	Pb	ex		672 m²	
0783	Camiño	Camiño	Espazo Libre	EL	Pb	ex		322 m²	
0784	Camiño	Camiño	Espazo Libre	EL	Pb	ex		595 m²	
0785	Camiño	Camiño	Espazo Libre	EL	Pb	ex		595 m²	
0786	Camiño	Camiño	Espazo Libre	EL	Pb	ex		855 m²	
0787	Camiño	Camiño	Praza Area	EL	Pb	ex		854 m²	
0788	Camiño	A Area	Camiño Verde	EL	Pb	ex		599 m²	
0789	Camiño	Camiño	Espazo Deportivo de Agua Fedorida	EL-D	Pb	ex			14700 m²

Código	Formación	Nome	Denominación	Tipo	Tratamento	Anexo	EXT. XERAL	EXT. LOCAL	Sup. computable a efectos de edificabilidade (m² de chan)
0790	Camiño	Camiño	Cemiterio Municipal	SU-E	Pb	ex	6000 m²		
0791	Camiño	Camiño	Cemiterio Municipal	EQ-E	Pr	ex			1200 m²
0792	Camiño	Camiño	Praza	EQ-V	Pb	ex			1000 m²
0793	Camiño	Camiño	Praza	EQ-V	Pb	ex			1000 m²
0794	Camiño	Camiño	Praza	EQ-V	Pb	ex			1000 m²
0795	Camiño	Camiño	Praza	EQ-V	Pb	ex			1000 m²
0796	Camiño	Camiño	Praza	EQ-V	Pb	ex			1000 m²
0797	Camiño	Camiño	Praza	EQ-V	Pb	ex			1000 m²
0798	Camiño	Camiño	Praza	EQ-V	Pb	ex			1000 m²
0799	Camiño	Camiño	Praza	EQ-V	Pb	ex			1000 m²
0800	Camiño	Camiño	Praza	EQ-V	Pb	ex			1000 m²
0801	Camiño	Camiño	Praza	EQ-V	Pb	ex			1000 m²
0802	Camiño	Camiño	Praza	EQ-V	Pb	ex			1000 m²
0803	Camiño	Camiño	Praza	EQ-V	Pb	ex			1000 m²
0804	Camiño	Camiño	Praza	EQ-V	Pb	ex			1000 m²
0805	Camiño	Camiño	Praza	EQ-V	Pb	ex			1000 m²
0806	Camiño	Camiño	Praza	EQ-V	Pb	ex			1000 m²
0807	Camiño	Camiño	Praza	EQ-V	Pb	ex			1000 m²
0808	Camiño	Camiño	Praza	EQ-V	Pb	ex			1000 m²
0809	Camiño	Camiño	Praza	EQ-V	Pb	ex			1000 m²
0810	Camiño	Camiño	Praza	EQ-V	Pb	ex			1000 m²



concello de CARBALLO

fca arquitecturaurbanismo

CONCELLO DE CARBALLO
PLAN XERAL DE ORDENACION MUNICIPAL

fernandezcarballada asociados
equipo redactor

alvaro fernandez carballada
arquitecto

Escala: A1 1/3.000 (0 30 60 90 120 150m)

setembro 2015

Plano nº i-12.4

NÚCLEO URBANO DE CARBALLO
DOTACIÓNS EXISTENTES

PE Ø90 16atm
PE Ø90
PE Ø75
PE Ø63
PE Ø110
FC Ø80
FD Ø100

APROBADO PROVISIONALMENTE
POLO PLENO
En sesión de data,
18 NOV 2015
O SECRETARIO

XUNTA DE GALICIA
Aprobado definitivamente por Orde da Conselleira de Medio Ambiente e Ordenación do Territorio
de data - 4 FEB. 2016
A xefa de servizo de Planificación Urbanística III
Lucía Linares Yáñez

LENDA DE ABASTECEMENTO

REDE EXISTENTE
CONDUCIÓN DE POLIETILENO
- PE ø25
- PE ø32
- PE ø40
- PE ø50
- PE ø63
- PE ø75
- PE ø90
- PE ø110

REDE EXISTENTE
CONDUCIÓN DE P.V.C.
- P.V.C. ø75
- P.V.C. ø90
- P.V.C. ø110
- P.V.C. ø125
- P.V.C. ø250

REDE EXISTENTE
CONDUCIÓN DE FIBROCEMENTO
- FC ø50
- FC ø60
- FC ø70
- FC ø80
- FC ø100
- FC ø125
- FC ø150
- FC ø200
- FC ø250

REDE PROXECTADA
CONDUCIÓN DE FIBROCEMENTO
- FC ø90
- FC ø125
- FC ø150
- FC ø250
- FC ø300

REDE EXISTENTE
CONDUCIÓN DE FUNDICIÓN DÚCTIL
- FD ø60
- FD ø80
- FD ø100
- FD ø125
- FD ø150
- FD ø300
- FD ø400

REDE EXISTENTE
CONDUCIÓN DE FERRO FUNDIDO
- HF ø100
- HF ø150
- HF ø200
- HF ø250
- HF ø350

REDE EXISTENTE
ELEMENTOS
- ETAP
- Deposito
- Bocas de Rego
- Válvulas
- Contador
- Hidrante

REDE PROXECTADA–PROPOSTA
PLAN DE ABASTECEMENTO DE GALICIA
- Conducións
- Deposito
- ETAP

REDE PROXECTADA–PROPOSTA
- Anel exterior

concello de CARBALLO

CONCELLO DE CARBALLO
PLAN XERAL DE ORDENACION MUNICIPAL

fernandezcarballada asociados
equipo redactor

alvaro fernandez carballada
arquitecto

fca arquitecturaurbanismo

Escala: A1 1/3.000 (0 30 60 90 120 150m)

setembro 2015

Plano nº i-13.1

NÚCLEO URBANO DE CARBALLO
ABASTECEMENTO DE AUGA

LENDA DE ABASTECEMENTO

REDE EXISTENTE
CONDUCIÓN DE POLIETILENO
- PE ø25
- PE ø32
- PE ø40
- PE ø50
- PE ø63
- PE ø75
- PE ø90
- PE ø110

REDE EXISTENTE
CONDUCIÓN DE P.V.C.
- P.V.C. ø75
- P.V.C. ø90
- P.V.C. ø110
- P.V.C. ø125
- P.V.C. ø250

REDE EXISTENTE
CONDUCIÓN DE FIBROCEMENTO
- FC ø50
- FC ø60
- FC ø70
- FC ø80
- FC ø100
- FC ø125
- FC ø150
- FC ø200
- FC ø250

REDE PROXECTADA
CONDUCIÓN DE FIBROCEMENTO
- FC ø90
- FC ø125
- FC ø150
- FC ø250
- FC ø300

REDE EXISTENTE
CONDUCIÓN DE FUNDICIÓN DÚCTIL
- FD ø60
- FD ø80
- FD ø100
- FD ø125
- FD ø150
- FD ø300
- FD ø400

REDE EXISTENTE
CONDUCIÓN DE FERRO FUNDIDO
- HF ø100
- HF ø150
- HF ø200
- HF ø250
- HF ø350

REDE EXISTENTE
ELEMENTOS
- ETAP
- Deposito
- Bocas de Rego
- Válvulas
- Contador
- Hidrante

REDE PROXECTADA–PROPOSTA
PLAN DE ABASTECEMENTO DE GALICIA
- Conducións
- Deposito
- ETAP

REDE PROXECTADA–PROPOSTA
- Anel exterior

XUNTA DE GALICIA
Aprobado definitivamente por Orde da Conselleira de Medio Ambiente e Ordenación do Territorio
de data - 4 FEB. 2016
A xefa do servizo de Planificación Urbanística III
Lucía Linares Yáñez

APROBADO PROVISIONALMENTE POLO PLENO
En sesión de data,
18 NOV 2015
O SECRETARIO

concello de CARBALLO

fca arquitecturaurbanismo

CONCELLO DE CARBALLO
PLAN XERAL DE ORDENACION MUNICIPAL

fernandezcarballada asociados
equipo redactor

alvaro fernandez carballada
arquitecto

Escala: A1 1/3.000 (0 30 60 90 120 150m)

setembro 2015

Plano nº i-13.2

NÚCLEO URBANO DE CARBALLO
ABASTECEMENTO DE AUGA

APROBADO PROVISIONALMENTE
POLO PLENO
En sesión de data,
18 NOV 2015
O SECRETARIO

XUNTA DE GALICIA
Aprobado definitivamente por Orde da Conselleira de Medio Ambiente e Ordenación do Territorio
de data - 4 FEB. 2016
A xefa do servizo de Planificación Urbanística
Lucía Linares Yáñez

LENDA DE ABASTECEMENTO

REDE EXISTENTE CONDUCIÓN DE POLIETILENO
- PE ø25
- PE ø32
- PE ø40
- PE ø50
- PE ø63
- PE ø75
- PE ø90
- PE ø110

REDE EXISTENTE CONDUCIÓN DE P.V.C.
- P.V.C. ø75
- P.V.C. ø90
- P.V.C. ø110
- P.V.C. ø125
- P.V.C. ø250

REDE EXISTENTE CONDUCIÓN DE FIBROCEMENTO
- FC ø50
- FC ø60
- FC ø70
- FC ø80
- FC ø100
- FC ø125
- FC ø150
- FC ø200
- FC ø250

REDE PROXECTADA CONDUCIÓN DE FIBROCEMENTO
- FC ø90
- FC ø125
- FC ø150
- FC ø250
- FC ø300

REDE EXISTENTE CONDUCIÓN DE FUNDICIÓN DÚCTIL
- FD ø60
- FD ø80
- FD ø100
- FD ø125
- FD ø150
- FD ø300
- FD ø400

REDE EXISTENTE CONDUCIÓN DE FERRO FUNDIDO
- HF ø100
- HF ø150
- HF ø200
- HF ø250
- HF ø350

REDE EXISTENTE ELEMENTOS
- ETAP
- Deposito
- Bocas de Rego
- Válvulas
- Contador
- Hidrante

REDE PROXECTADA–PROPOSTA PLAN DE ABASTECEMENTO DE GALICIA
- Conducións
- Deposito
- ETAP

REDE PROXECTADA–PROPOSTA
- Anel exterior

CONCELLO DE CARBALLO
PLAN XERAL DE ORDENACION MUNICIPAL

concello de CARBALLO

fernandezcarballada asociados
equipo redactor

alvaro fernandez carballada
arquitecto

Escala: A1 1/3.000 (0 30 60 90 120 150m)

setembro 2015

Plano nº i-13.3

NÚCLEO URBANO DE CARBALLO
ABASTECEMENTO DE AUGA

fc a arquitecturaurbanismo

LENDA DE ABASTECEMENTO

REDE EXISTENTE
CONDUCIÓN DE POLIETILENO
- PE ø25
- PE ø32
- PE ø40
- PE ø50
- PE ø63
- PE ø75
- PE ø90
- PE ø110

REDE EXISTENTE
CONDUCIÓN DE P.V.C.
- P.V.C. ø75
- P.V.C. ø90
- P.V.C. ø110
- P.V.C. ø125
- P.V.C. ø250

REDE EXISTENTE
CONDUCIÓN DE FIBROCEMENTO
- FC ø50
- FC ø60
- FC ø70
- FC ø80
- FC ø100
- FC ø125
- FC ø150
- FC ø200
- FC ø250

REDE PROXECTADA
CONDUCIÓN DE FIBROCEMENTO
- FC ø90
- FC ø125
- FC ø150
- FC ø250
- FC ø300

REDE EXISTENTE
CONDUCIÓN DE FUNDICIÓN DÚCTIL
- FD ø60
- FD ø80
- FD ø100
- FD ø125
- FD ø150
- FD ø300
- FD ø400

REDE EXISTENTE
CONDUCIÓN DE FERRO FUNDIDO
- HF ø100
- HF ø150
- HF ø200
- HF ø250
- HF ø350

REDE EXISTENTE
ELEMENTOS
- ETAP
- Deposito
- Bocas de Rego
- Válvulas
- Contador
- Hidrante

REDE PROXECTADA–PROPOSTA
PLAN DE ABASTECEMENTO DE GALICIA
- Conducións
- Deposito
- ETAP

REDE PROXECTADA–PROPOSTA
- Anel exterior

APROBADO PROVISIONALMENTE
POLO PLENO
En sesión de data,
18 NOV 2015
O SECRETARIO

XUNTA DE GALICIA
Aprobado definitivamente por Orde da Conselleira de Medio Ambiente e Ordenación do Territorio
de data - 4 FEB. 2016
A xefa de servizo de Planificación Urbanística
Lucía Liñares Yáñez

CONCELLO DE CARBALLO
PLAN XERAL DE ORDENACION MUNICIPAL

fernandez carballada asociados
equipo redactor

alvaro fernandez carballada
arquitecto

Escala: A1 1/3.000 (0 30 60 90 120 150m)

setembro 2015

Plano nº i-13.4

NÚCLEO URBANO DE CARBALLO
ABASTECEMENTO DE AUGA

SUR-D

SUR-D

SUR-D

SUR-T

SUR-D

SUR-D

PVC Ø315

PVC Ø250

PVC Ø200

FG Ø300

PVG Ø250

XUNTA DE GALICIA
Aprobado definitivamente por Orde da Conselleira de Medio Ambiente e Ordenación do Territorio
de data - 4 FEB. 2016
A xefe de servizo de Planificación Urbanística III
Lucía Linares Yáñez

APROBADO PROVISIONALMENTE POLO PLENO
En sesión de data,
18 NOV 2015
O SECRETARIO

LENDA DE REDE DE SANEAMENTO

REDE EXISTENTE CONDUCIÓN DE FORMIGÓN
- Fo ø150
- Fo ø300
- Fo ø400
- Fo ø500
- Fo ø600
- Fo ø800
- Fo ø900
- Fo ø1000

REDE EXISTENTE CONDUCIÓN DE P.V.C.
- P.V.C. ø110
- P.V.C. ø125
- P.V.C. ø200
- P.V.C. ø250
- P.V.C. ø315
- P.V.C. ø400
- P.V.C. ø500
- P.V.C. ø600
- P.V.C. ø700

REDE EXISTENTE CONDUCIÓN DE GRES
- G ø200

REDE EXISTENTE CARACTERÍSTICAS SEN DETERMINAR

REDE EXISTENTE CONDUCIÓN DE POLIETILENO
- PE. ø110
- PE. ø315

REDE EXISTENTE CONDUCIÓN DE POLIETILENO
- PP ø250
- PP. ø315

REDE EXISTENTE IMPULSIÓNS

REDE EXISTENTE CONDUCIÓN DE FUNDICIÓN
- FC. ø300
- FC. ø500
- FC. ø400

REDE EXISTENTE CONDUCIÓN DE FIBROCEMENTO
- FBC ø300

REDE EXISTENTE CONDUCIÓN DE PLUVIAIS
- Rede sen determinar

REDE EXISTENTE ELEMENTO
- EDAR
- Depuradora Compacta
- Decantadora
- Bombeo
- Pozos

REDE PROXECTADA CONDUCIÓN DE P.V.C.
- P.V.C. ø200
- P.V.C. ø250
- P.V.C. ø315

REDE PROXECTADA CARACTERÍSTICAS SEN DETERMINAR

REDE PROXECTADA ELEMENTO
- EDAR
- Decantadora

concello de CARBALLO

CONCELLO DE CARBALLO
PLAN XERAL DE ORDENACION MUNICIPAL

fernandez carballada asociados
equipo redactor

alvaro fernandez carballada
arquitecto

fca arquitecturaurbanismo

Escala: A1 1/3.000 (0 30 60 90 120 150m)

setembro 2015

Plano nº i-14.1

NÚCLEO URBANO DE CARBALLO
SANEAMENTO

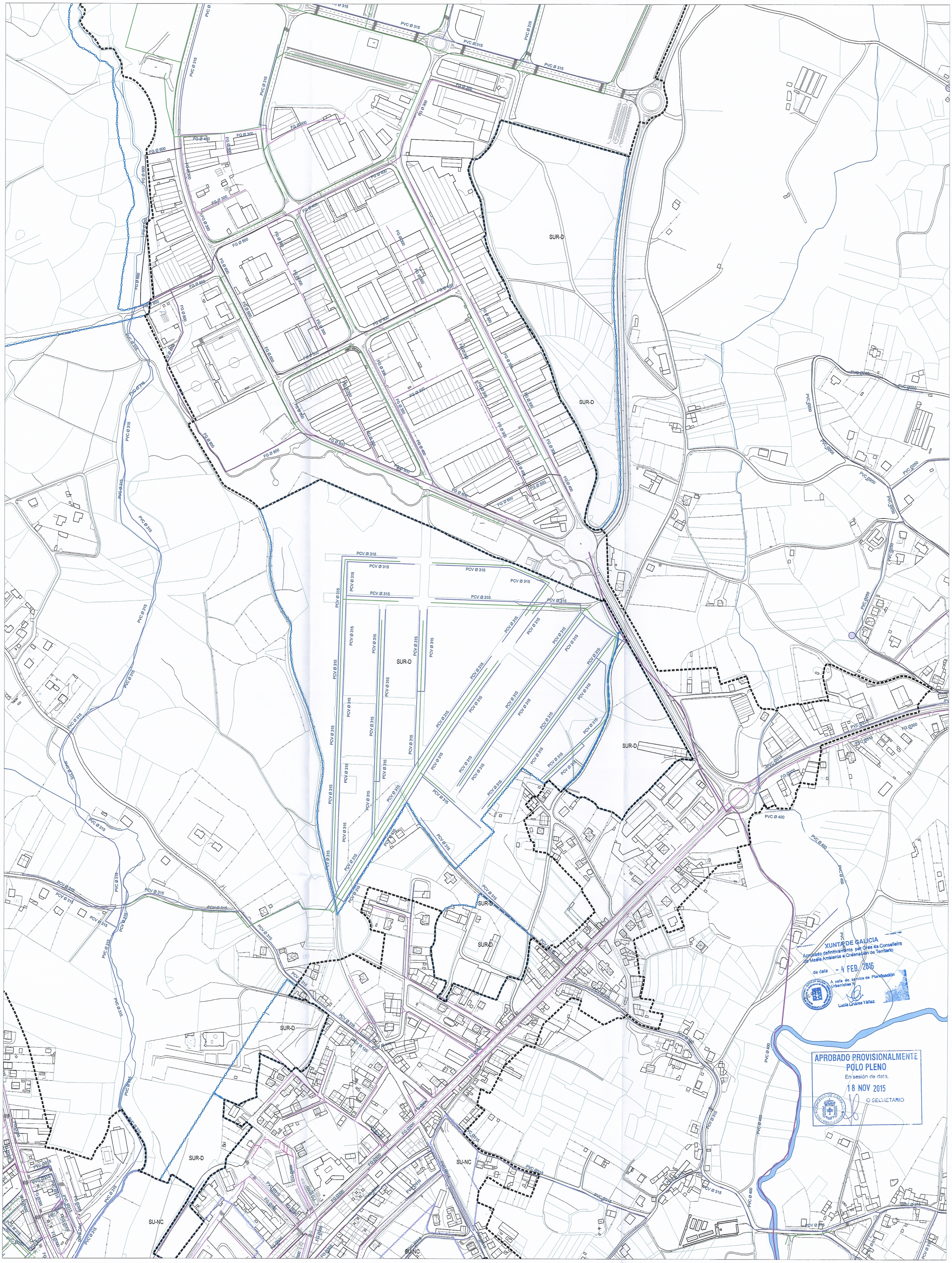

LENDA DE REDE DE SANEAMENTO

REDE EXISTENTE CONDUCIÓN DE FORMIGÓN
- Fo ø150
- Fo ø300
- Fo ø400
- Fo ø500
- Fo ø600
- Fo ø800
- Fo ø900
- Fo ø1000

REDE EXISTENTE CONDUCIÓN DE P.V.C.
- P.V.C. ø110
- P.V.C. ø125
- P.V.C. ø200
- P.V.C. ø250
- P.V.C. ø315
- P.V.C. ø400
- P.V.C. ø500
- P.V.C. ø600
- P.V.C. ø700

REDE EXISTENTE CONDUCIÓN DE GRES
- G ø200

REDE EXISTENTE CARACTERÍSTICAS SEN DETERMINAR

REDE EXISTENTE IMPULSIÓNS

REDE EXISTENTE CONDUCIÓN DE POLIETILENO
- PE. ø110
- PE. ø315

REDE EXISTENTE CONDUCIÓN DE POLIETILENO
- PP ø250
- PP. ø315

REDE EXISTENTE CONDUCIÓN DE PLUVIAIS
- Rede sen determinar

REDE EXISTENTE CONDUCIÓN DE FUNDICIÓN
- FC. ø300
- FC. ø400
- FC. ø500

REDE EXISTENTE CONDUCIÓN DE FIBROCEMENTO
- FBC ø300

REDE EXISTENTE ELEMENTO
- EDAR
- Depuradora Compacta
- Decantadora
- Bombeo
- Pozos

REDE PROXECTADA CONDUCIÓN DE P.V.C.
- P.V.C. ø200
- P.V.C. ø250
- P.V.C. ø315

REDE PROXECTADA CARACTERÍSTICAS SEN DETERMINAR

REDE PROXECTADA ELEMENTO
- EDAR
- Decantadora

CONCELLO DE CARBALLO
PLAN XERAL DE ORDENACION MUNICIPAL

fernandez carballada asociados
equipo redactor

alvaro fernandez carballada
arquitecto

Escala: A1 1/3.000 (0 30 60 90 120 150m)

setembro 2015

Plano nº i-14.2

NÚCLEO URBANO DE CARBALLO
SANEAMENTO

concello de CARBALLO

fca arquitecturaurbanismo

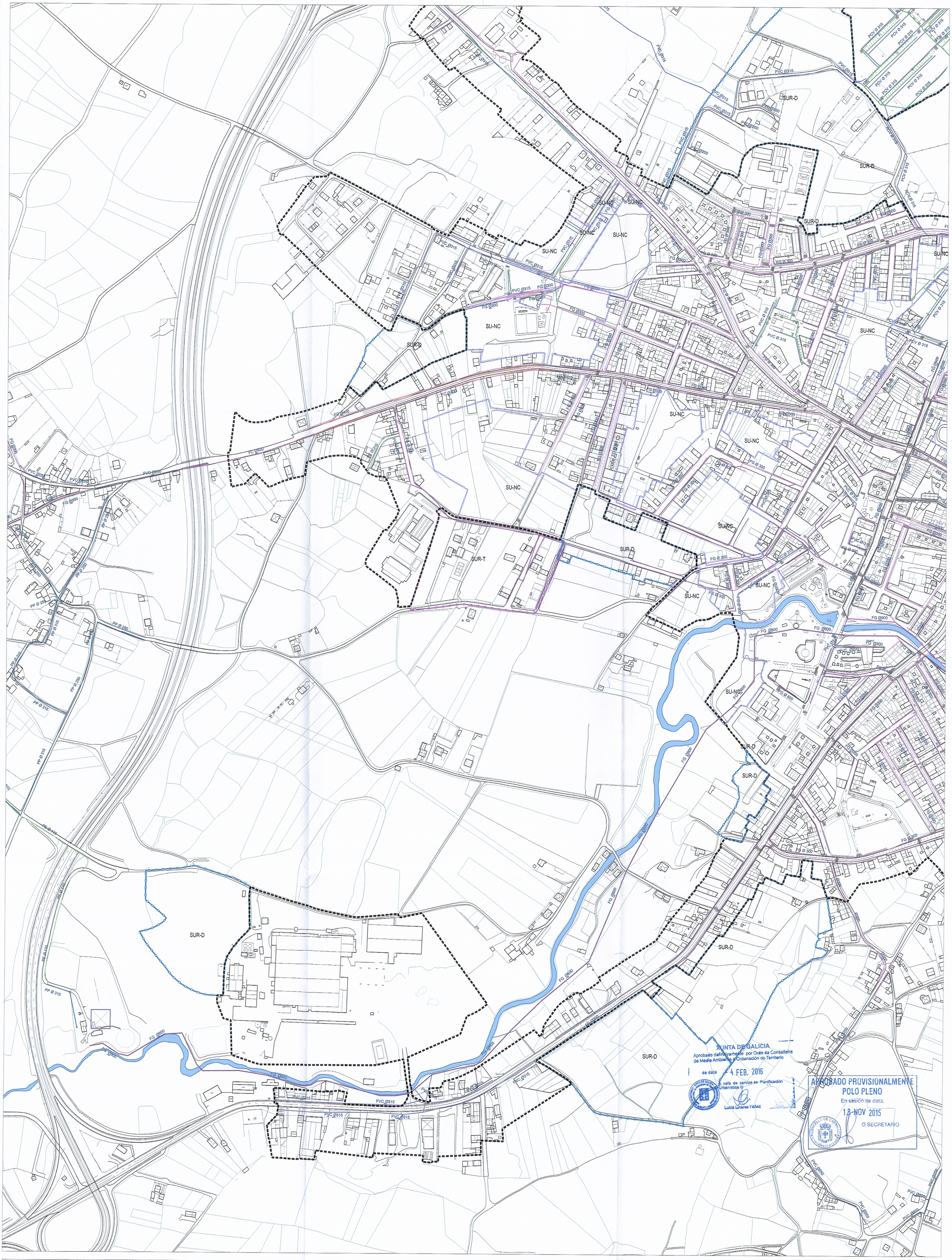
SU-NC
SUR-D
SUR-T
PVC Ø315
FG Ø300
FG Ø600
FG Ø800
PP Ø 250
PP Ø 315
PE Ø 110
PE Ø 140
FC Ø400
PCV Ø 315
FG Ø 300
FG Ø 600
FG Ø900
PVC Ø200
PVC Ø250
PVC Ø 315
PVC Ø350
PVC Ø400
PVC Ø450
PVC Ø500
PVC Ø600
PVC Ø700
FG Ø 300
FG Ø 600
PE Ø 110
PE Ø 140
PE Ø 315
PE Ø 400
PE Ø 500
PE Ø 630
PE Ø 710
PE Ø 800
PE Ø 900
PE Ø 1000
PE Ø 1200
PE Ø 1400
PE Ø 1600
PE Ø 1800
PE Ø 2000
PE Ø 2200
PE Ø 2400
PE Ø 2600
PE Ø 2800
PE Ø 3000
PE Ø 3200
PE Ø 3400
PE Ø 3600
PE Ø 3800
PE Ø 4000
PE Ø 4200
PE Ø 4400
PE Ø 4600
PE Ø 4800
PE Ø 5000
PE Ø 5200
PE Ø 5400
PE Ø 5600
PE Ø 5800
PE Ø 6000
PE Ø 6200
PE Ø 6400
PE Ø 6600
PE Ø 6800
PE Ø 7000
PE Ø 7200
PE Ø 7400
PE Ø 7600
PE Ø 7800
PE Ø 8000
PE Ø 8200
PE Ø 8400
PE Ø 8600
PE Ø 8800
PE Ø 9000
PE Ø 9200
PE Ø 9400
PE Ø 9600
PE Ø 9800
PE Ø 10000
PE Ø 10200
PE Ø 10400
PE Ø 10600
PE Ø 10800
PE Ø 11000
PE Ø 11200
PE Ø 11400
PE Ø 11600
PE Ø 11800
PE Ø 12000
PE Ø 12200
PE Ø 12400
PE Ø 12600
PE Ø 12800
PE Ø 13000
PE Ø 13200
PE Ø 13400
PE Ø 13600
PE Ø 13800
PE Ø 14000
PE Ø 14200
PE Ø 14400
PE Ø 14600
PE Ø 14800
PE Ø 15000
PE Ø 15200
PE Ø 15400
PE Ø 15600
PE Ø 15800
PE Ø 16000
PE Ø 16200
PE Ø 16400
PE Ø 16600
PE Ø 16800
PE Ø 17000
PE Ø 17200
PE Ø 17400
PE Ø 17600
PE Ø 17800
PE Ø 18000
PE Ø 18200
PE Ø 18400
PE Ø 18600
PE Ø 18800
PE Ø 19000
PE Ø 19200
PE Ø 19400
PE Ø 19600
PE Ø 19800
PE Ø 20000
PE Ø 20200
PE Ø 20400
PE Ø 20600
PE Ø 20800
PE Ø 21000
PE Ø 21200
PE Ø 21400
PE Ø 21600
PE Ø 21800
PE Ø 22000
PE Ø 22200
PE Ø 22400
PE Ø 22600
PE Ø 22800
PE Ø 23000
PE Ø 23200
PE Ø 23400
PE Ø 23600
PE Ø 23800
PE Ø 24000
PE Ø 24200
PE Ø 24400
PE Ø 24600
PE Ø 24800
PE Ø 25000
PE Ø 25200
PE Ø 25400
PE Ø 25600
PE Ø 25800
PE Ø 26000
PE Ø 26200
PE Ø 26400
PE Ø 26600
PE Ø 26800
PE Ø 27000
PE Ø 27200
PE Ø 27400
PE Ø 27600
PE Ø 27800
PE Ø 28000
PE Ø 28200
PE Ø 28400
PE Ø 28600
PE Ø 28800
PE Ø 29000
PE Ø 29200
PE Ø 29400
PE Ø 29600
PE Ø 29800
PE Ø 30000
PE Ø 30200
PE Ø 30400
PE Ø 30600
PE Ø 30800
PE Ø 31000
PE Ø 31200
PE Ø 31400
PE Ø 31600
PE Ø 31800
PE Ø 32000
PE Ø 32200
PE Ø 32400
PE Ø 32600
PE Ø 32800
PE Ø 33000
PE Ø 33200
PE Ø 33400
PE Ø 33600
PE Ø 33800
PE Ø 34000
PE Ø 34200
PE Ø 34400
PE Ø 34600
PE Ø 34800
PE Ø 35000
PE Ø 35200
PE Ø 35400
PE Ø 35600
PE Ø 35800
PE Ø 36000
PE Ø 36200
PE Ø 36400
PE Ø 36600
PE Ø 36800
PE Ø 37000
PE Ø 37200
PE Ø 37400
PE Ø 37600
PE Ø 37800
PE Ø 38000
PE Ø 38200
PE Ø 38400
PE Ø 38600
PE Ø 38800
PE Ø 39000
PE Ø 39200
PE Ø 39400
PE Ø 39600
PE Ø 39800
PE Ø 40000
PE Ø 40200
PE Ø 40400
PE Ø 40600
PE Ø 40800
PE Ø 41000
PE Ø 41200
PE Ø 41400
PE Ø 41600
PE Ø 41800
PE Ø 42000
PE Ø 42200
PE Ø 42400
PE Ø 42600
PE Ø 42800
PE Ø 43000
PE Ø 43200
PE Ø 43400
PE Ø 43600
PE Ø 43800
PE Ø 44000
PE Ø 44200
PE Ø 44400
PE Ø 44600
PE Ø 44800
PE Ø 45000
PE Ø 45200
PE Ø 45400
PE Ø 45600
PE Ø 45800
PE Ø 46000
PE Ø 46200
PE Ø 46400
PE Ø 46600
PE Ø 46800
PE Ø 47000
PE Ø 47200
PE Ø 47400
PE Ø 47600
PE Ø 47800
PE Ø 48000
PE Ø 48200
PE Ø 48400
PE Ø 48600
PE Ø 48800
PE Ø 49000
PE Ø 49200
PE Ø 49400
PE Ø 49600
PE Ø 49800
PE Ø 50000
PE Ø 50200
PE Ø 50400
PE Ø 50600
PE Ø 50800
PE Ø 51000
PE Ø 51200
PE Ø 51400
PE Ø 51600
PE Ø 51800
PE Ø 52000
PE Ø 52200
PE Ø 52400
PE Ø 52600
PE Ø 52800
PE Ø 53000
PE Ø 53200
PE Ø 53400
PE Ø 53600
PE Ø 53800
PE Ø 54000
PE Ø 54200
PE Ø 54400
PE Ø 54600
PE Ø 54800
PE Ø 55000
PE Ø 55200
PE Ø 55400
PE Ø 55600
PE Ø 55800
PE Ø 56000
PE Ø 56200
PE Ø 56400
PE Ø 56600
PE Ø 56800
PE Ø 57000
PE Ø 57200
PE Ø 57400
PE Ø 57600
PE Ø 57800
PE Ø 58000
PE Ø 58200
PE Ø 58400
PE Ø 58600
PE Ø 58800
PE Ø 59000
PE Ø 59200
PE Ø 59400
PE Ø 59600
PE Ø 59800
PE Ø 60000
PE Ø 60200
PE Ø 60400
PE Ø 60600
PE Ø 60800
PE Ø 61000
PE Ø 61200
PE Ø 61400
PE Ø 61600
PE Ø 61800
PE Ø 62000
PE Ø 62200
PE Ø 62400
PE Ø 62600
PE Ø 62800
PE Ø 63000
PE Ø 63200
PE Ø 63400
PE Ø 63600
PE Ø 63800
PE Ø 64000
PE Ø 64200
PE Ø 64400
PE Ø 64600
PE Ø 64800
PE Ø 65000
PE Ø 65200
PE Ø 65400
PE Ø 65600
PE Ø 65800
PE Ø 66000
PE Ø 66200
PE Ø 66400
PE Ø 66600
PE Ø 66800
PE Ø 67000
PE Ø 67200
PE Ø 67400
PE Ø 67600
PE Ø 67800
PE Ø 68000
PE Ø 68200
PE Ø 68400
PE Ø 68600
PE Ø 68800
PE Ø 69000
PE Ø 69200
PE Ø 69400
PE Ø 69600
PE Ø 69800
PE Ø 70000
PE Ø 70200
PE Ø 70400
PE Ø 70600
PE Ø 70800
PE Ø 71000
PE Ø 71200
PE Ø 71400
PE Ø 71600
PE Ø 71800
PE Ø 72000
PE Ø 72200
PE Ø 72400
PE Ø 72600
PE Ø 72800
PE Ø 73000
PE Ø 73200
PE Ø 73400
PE Ø 73600
PE Ø 73800
PE Ø 74000
PE Ø 74200
PE Ø 74400
PE Ø 74600
PE Ø 74800
PE Ø 75000
PE Ø 75200
PE Ø 75400
PE Ø 75600
PE Ø 75800
PE Ø 76000
PE Ø 76200
PE Ø 76400
PE Ø 76600
PE Ø 76800
PE Ø 77000
PE Ø 77200
PE Ø 77400
PE Ø 77600
PE Ø 77800
PE Ø 78000
PE Ø 78200
PE Ø 78400
PE Ø 78600
PE Ø 78800
PE Ø 79000
PE Ø 79200
PE Ø 79400
PE Ø 79600
PE Ø 79800
PE Ø 80000
PE Ø 80200
PE Ø 80400
PE Ø 80600
PE Ø 80800
PE Ø 81000
PE Ø 81200
PE Ø 81400
PE Ø 81600
PE Ø 81800
PE Ø 82000
PE Ø 82200
PE Ø 82400
PE Ø 82600
PE Ø 82800
PE Ø 83000
PE Ø 83200
PE Ø 83400
PE Ø 83600
PE Ø 83800
PE Ø 84000
PE Ø 84200
PE Ø 84400
PE Ø 84600
PE Ø 84800
PE Ø 85000
PE Ø 85200
PE Ø 85400
PE Ø 85600
PE Ø 85800
PE Ø 86000
PE Ø 86200
PE Ø 86400
PE Ø 86600
PE Ø 86800
PE Ø 87000
PE Ø 87200
PE Ø 87400
PE Ø 87600
PE Ø 87800
PE Ø 88000
PE Ø 88200
PE Ø 88400
PE Ø 88600
PE Ø 88800
PE Ø 89000
PE Ø 89200
PE Ø 89400
PE Ø 89600
PE Ø 89800
PE Ø 90000
PE Ø 90200
PE Ø 90400
PE Ø 90600
PE Ø 90800
PE Ø 91000
PE Ø 91200
PE Ø 91400
PE Ø 91600
PE Ø 91800
PE Ø 92000
PE Ø 92200
PE Ø 92400
PE Ø 92600
PE Ø 92800
PE Ø 93000
PE Ø 93200
PE Ø 93400
PE Ø 93600
PE Ø 93800
PE Ø 94000
PE Ø 94200
PE Ø 94400
PE Ø 94600
PE Ø 94800
PE Ø 95000
PE Ø 95200
PE Ø 95400
PE Ø 95600
PE Ø 95800
PE Ø 96000
PE Ø 96200
PE Ø 96400
PE Ø 96600
PE Ø 96800
PE Ø 97000
PE Ø 97200
PE Ø 97400
PE Ø 97600
PE Ø 97800
PE Ø 98000
PE Ø 98200
PE Ø 98400
PE Ø 98600
PE Ø 98800
PE Ø 99000
PE Ø 99200
PE Ø 99400
PE Ø 99600
PE Ø 99800
PE Ø 100000
PE Ø 100200
PE Ø 100400
PE Ø 100600
PE Ø 100800
PE Ø 101000
PE Ø 101200
PE Ø 101400
PE Ø 101600
PE Ø 101800
PE Ø 102000
PE Ø 102200
PE Ø 102400
PE Ø 102600
PE Ø 102800
PE Ø 103000
PE Ø 103200
PE Ø 103400
PE Ø 103600
PE Ø 103800
PE Ø 104000
PE Ø 104200
PE Ø 104400
PE Ø 104600
PE Ø 104800
PE Ø 105000
PE Ø 105200
PE Ø 105400
PE Ø 105600
PE Ø 105800
PE Ø 106000
PE Ø 106200
PE Ø 106400
PE Ø 106600
PE Ø 106800
PE Ø 107000
PE Ø 107200
PE Ø 107400
PE Ø 107600
PE Ø 107800
PE Ø 108000
PE Ø 108200
PE Ø 108400
PE Ø 108600
PE Ø 108800
PE Ø 109000
PE Ø 109200
PE Ø 109400
PE Ø 109600
PE Ø 109800
PE Ø 110000
PE Ø 110200
PE Ø 110400
PE Ø 110600
PE Ø 110800
PE Ø 111000
PE Ø 111200
PE Ø 111400
PE Ø 111600
PE Ø 111800
PE Ø 112000
PE Ø 112200
PE Ø 112400
PE Ø 112600
PE Ø 112800
PE Ø 113000
PE Ø 113200
PE Ø 113400
PE Ø 113600
PE Ø 113800
PE Ø 114000
PE Ø 114200
PE Ø 114400
PE Ø 114600
PE Ø 114800
PE Ø 115000
PE Ø 115200
PE Ø 115400
PE Ø 115600
PE Ø 115800
PE Ø 116000
PE Ø 116200
PE Ø 116400
PE Ø 116600
PE Ø 116800
PE Ø 117000
PE Ø 117200
PE Ø 117400
PE Ø 117600
PE Ø 117800
PE Ø 118000
PE Ø 118200
PE Ø 118400
PE Ø 118600
PE Ø 118800
PE Ø 119000
PE Ø 119200
PE Ø 119400
PE Ø 119600
PE Ø 119800
PE Ø 120000
PE Ø 120200
PE Ø 120400
PE Ø 120600
PE Ø 120800
PE Ø 121000
PE Ø 121200
PE Ø 121400
PE Ø 121600
PE Ø 121800
PE Ø 122000
PE Ø 122200
PE Ø 122400
PE Ø 122600
PE Ø 122800
PE Ø 123000
PE Ø 123200
PE Ø 123400
PE Ø 123600
PE Ø 123800
PE Ø 124000
PE Ø 124200
PE Ø 124400
PE Ø 124600
PE Ø 124800
PE Ø 125000
PE Ø 125200
PE Ø 125400
PE Ø 125600
PE Ø 125800
PE Ø 126000
PE Ø 126200
PE Ø 126400
PE Ø 126600
PE Ø 126800
PE Ø 127000
PE Ø 127200
PE Ø 127400
PE Ø 127600
PE Ø 127800
PE Ø 128000
PE Ø 128200
PE Ø 128400
PE Ø 128600
PE Ø 128800
PE Ø 129000
PE Ø 129200
PE Ø 129400
PE Ø 129600
PE Ø 129800
PE Ø 130000
PE Ø 130200
PE Ø 130400
PE Ø 130600
PE Ø 130800
PE Ø 131000
PE Ø 131200
PE Ø 131400
PE Ø 131600
PE Ø 131800
PE Ø 132000
PE Ø 132200
PE Ø 132400
PE Ø 132600
PE Ø 132800
PE Ø 133000
PE Ø 133200
PE Ø 133400
PE Ø 133600
PE Ø 133800
PE Ø 134000
PE Ø 134200
PE Ø 134400
PE Ø 134600
PE Ø 134800
PE Ø 135000
PE Ø 135200
PE Ø 135400
PE Ø 135600
PE Ø 135800
PE Ø 136000
PE Ø 136200
PE Ø 136400
PE Ø 136600
PE Ø 136800
PE Ø 137000
PE Ø 137200
PE Ø 137400
PE Ø 137600
PE Ø 137800
PE Ø 138000
PE Ø 138200
PE Ø 138400
PE Ø 138600
PE Ø 138800
PE Ø 139000
PE Ø 139200
PE Ø 139400
PE Ø 139600
PE Ø 139800
PE Ø 140000
PE Ø 140200
PE Ø 140400
PE Ø 140600
PE Ø 140800
PE Ø 141000
PE Ø 141200
PE Ø 141400
PE Ø 141600
PE Ø 141800
PE Ø 142000
PE Ø 142200
PE Ø 142400
PE Ø 142600
PE Ø 142800
PE Ø 143000
PE Ø 143200
PE Ø 143400
PE Ø 143600
PE Ø 143800
PE Ø 144000
PE Ø 144200
PE Ø 144400
PE Ø 144600
PE Ø 144800
PE Ø 145000
PE Ø 145200
PE Ø 145400
PE Ø 145600
PE Ø 145800
PE Ø 146000
PE Ø 146200
PE Ø 146400
PE Ø 146600
PE Ø 146800
PE Ø 147000
PE Ø 147200
PE Ø 147400
PE Ø 147600
PE Ø 147800
PE Ø 148000
PE Ø 148200
PE Ø 148400
PE Ø 148600
PE Ø 148800
PE Ø 149000
PE Ø 149200
PE Ø 149400
PE Ø 149600
PE Ø 149800
PE Ø 150000
PE Ø 150200
PE Ø 150400
PE Ø 150600
PE Ø 150800
PE Ø 151000
PE Ø 151200
PE Ø 151400
PE Ø 151600
PE Ø 151800
PE Ø 152000
PE Ø 152200
PE Ø 152400
PE Ø 152600
PE Ø 152800
PE Ø 153000
PE Ø 153200
PE Ø 153400
PE Ø 153600
PE Ø 153800
PE Ø 154000
PE Ø 154200
PE Ø 154400
PE Ø 154600
PE Ø 154800
PE Ø 155000
PE Ø 155200
PE Ø 155400
PE Ø 155600
PE Ø 155800
PE Ø 156000
PE Ø 156200
PE Ø 156400
PE Ø 156600
PE Ø 156800
PE Ø 157000
PE Ø 157200
PE Ø 157400
PE Ø 157600
PE Ø 157800
PE Ø 158000
PE Ø 158200
PE Ø 158400
PE Ø 158600
PE Ø 158800
PE Ø 159000
PE Ø 159200
PE Ø 159400
PE Ø 159600
PE Ø 159800
PE Ø 160000
PE Ø 160200
PE Ø 160400
PE Ø 160600
PE Ø 160800
PE Ø 161000
PE Ø 161200
PE Ø 161400
PE Ø 161600
PE Ø 161800
PE Ø 162000
PE Ø 162200
PE Ø 162400
PE Ø 162600
PE Ø 162800
PE Ø 163000
PE Ø 163200
PE Ø 163400
PE Ø 163600
PE Ø 163800
PE Ø 164000
PE Ø 164200
PE Ø 164400
PE Ø 164600
PE Ø 164800
PE Ø 165000
PE Ø 165200
PE Ø 165400
PE Ø 165600
PE Ø 165800
PE Ø 166000
PE Ø 166200
PE Ø 166400
PE Ø 166600
PE Ø 166800
PE Ø 167000
PE Ø 167200
PE Ø 167400
PE Ø 167600
PE Ø 167800
PE Ø 168000
PE Ø 168200
PE Ø 168400
PE Ø 168600
PE Ø 168800
PE Ø 169000
PE Ø 169200
PE Ø 169400
PE Ø 169600
PE Ø 169800
PE Ø 170000
PE Ø 170200
PE Ø 170400
PE Ø 170600
PE Ø 170800
PE Ø 171000
PE Ø 171200
PE Ø 171400
PE Ø 171600
PE Ø 171800
PE Ø 172000
PE Ø 172200
PE Ø 172400
PE Ø 172600
PE Ø 172800
PE Ø 173000
PE Ø 173200
PE Ø 173400
PE Ø 173600
PE Ø 173800
PE Ø 174000
PE Ø 174200
PE Ø 174400
PE Ø 174600
PE Ø 174800
PE Ø 175000
PE Ø 175200
PE Ø 175400
PE Ø 175600
PE Ø 175800
PE Ø 176000
PE Ø 176200
PE Ø 176400
PE Ø 176600
PE Ø 176800
PE Ø 177000
PE Ø 177200
PE Ø 177400
PE Ø 177600
PE Ø 177800
PE Ø 178000
PE Ø 178200
PE Ø 178400
PE Ø 178600
PE Ø 178800
PE Ø 179000
PE Ø 179200
PE Ø 179400
PE Ø 179600
PE Ø 179800
PE Ø 180000
PE Ø 180200
PE Ø 180400
PE Ø 180600
PE Ø 180800
PE Ø 181000
PE Ø 181200
PE Ø 181400
PE Ø 181600
PE Ø 181800
PE Ø 182000
PE Ø 182200
PE Ø 182400
PE Ø 182600
PE Ø 182800
PE Ø 183000
PE Ø 183200
PE Ø 183400
PE Ø 183600
PE Ø 183800
PE Ø 184000
PE Ø 184200
PE Ø 184400
PE Ø 184600
PE Ø 184800
PE Ø 185000
PE Ø 185200
PE Ø 185400
PE Ø 185600
PE Ø 185800
PE Ø 186000
PE Ø 186200
PE Ø 186400
PE Ø 186600
PE Ø 186800
PE Ø 187000
PE Ø 187200
PE Ø 187400
PE Ø 187600
PE Ø 187800
PE Ø 188000
PE Ø 188200
PE Ø 188400
PE Ø 188600
PE Ø 188800
PE Ø 189000
PE Ø 189200
PE Ø 189400
PE Ø 189600
PE Ø 189800
PE Ø 190000
PE Ø 190200
PE Ø 190400
PE Ø 190600
PE Ø 190800
PE Ø 191000
PE Ø 191200
PE Ø 191400
PE Ø 191600
PE Ø 191800
PE Ø 192000
PE Ø 192200
PE Ø 192400
PE Ø 192600
PE Ø 192800
PE Ø 193000
PE Ø 193200
PE Ø 193400
PE Ø 193600
PE Ø 193800
PE Ø 194000
PE Ø 194200
PE Ø 194400
PE Ø 194600
PE Ø 194800
PE Ø 195000
PE Ø 195200
PE Ø 195400
PE Ø 195600
PE Ø 195800
PE Ø 196000
PE Ø 196200
PE Ø 196400
PE Ø 196600
PE Ø 196800
PE Ø 197000
PE Ø 197200
PE Ø 197400
PE Ø 197600
PE Ø 197800
PE Ø 198000
PE Ø 198200
PE Ø 198400
PE Ø 198600
PE Ø 198800
PE Ø 199000
PE Ø 199200
PE Ø 199400
PE Ø 199600
PE Ø 199800
PE Ø 200000
PE Ø 200200
PE Ø 200400
PE Ø 200600
PE Ø 200800
PE Ø 201000
PE Ø 201200
PE Ø 201400
PE Ø 201600
PE Ø 201800
PE Ø 202000
PE Ø 202200
PE Ø 202400
PE Ø 202600
PE Ø 202800
PE Ø 203000
PE Ø 203200
PE Ø 203400
PE Ø 203600
PE Ø 203800
PE Ø 204000
PE Ø 204200
PE Ø 204400
PE Ø 204600
PE Ø 204800
PE Ø 205000
PE Ø 205200
PE Ø 205400
PE Ø 205600
PE Ø 205800
PE Ø 206000
PE Ø 206200
PE Ø 206400
PE Ø 206600
PE Ø 206800
PE Ø 207000
PE Ø 207200
PE Ø 207400
PE Ø 207600
PE Ø 207800
PE Ø 208000
PE Ø 208200
PE Ø 208400
PE Ø 208600
PE Ø 208800
PE Ø 209000
PE Ø 209200
PE Ø 209400
PE Ø 209600
PE Ø 209800
PE Ø 210000
PE Ø 210200
PE Ø 210400
PE Ø 210600
PE Ø 210800
PE Ø 211000
PE Ø 211200
PE Ø 211400
PE Ø 211600
PE Ø 211800
PE Ø 212000
PE Ø 212200
PE Ø 212400
PE Ø 212600
PE Ø 212800
PE Ø 213000
PE Ø 213200
PE Ø 213400
PE Ø 213600
PE Ø 213800
PE Ø 214000
PE Ø 214200
PE Ø 214400
PE Ø 214600
PE Ø 214800
PE Ø 215000
PE Ø 215200
PE Ø 215400
PE Ø 215600
PE Ø 215800
PE Ø 216000
PE Ø 216200
PE Ø 216400
PE Ø 216600
PE Ø 216800
PE Ø 217000
PE Ø 217200
PE Ø 217400
PE Ø 217600
PE Ø 217800
PE Ø 218000
PE Ø 218200
PE Ø 218400
PE Ø 218600
PE Ø 218800
PE Ø 219000
PE Ø 219200
PE Ø 219400
PE Ø 219600
PE Ø 219800
PE Ø 220000
PE Ø 220200
PE Ø 220400
PE Ø 220600
PE Ø 220800
PE Ø 221000
PE Ø 221200
PE Ø 221400
PE Ø 221600
PE Ø 221800
PE Ø 222000
PE Ø 222200
PE Ø 222400
PE Ø 222600
PE Ø 222800
PE Ø 223000
PE Ø 223200
PE Ø 223400
PE Ø 223600
PE Ø 223800
PE Ø 224000
PE Ø 224200
PE Ø 224400
PE Ø 224600
PE Ø 224800
PE Ø 225000
PE Ø 225200
PE Ø 225400
PE Ø 225600
PE Ø 225800
PE Ø 226000
PE Ø 226200
PE Ø 226400
PE Ø 226600
PE Ø 226800
PE Ø 227000
PE Ø 227200
PE Ø 227400
PE Ø 227600
PE Ø 227800
PE Ø 228000
PE Ø 228200
PE Ø 228400
PE Ø 228600
PE Ø 228800
PE Ø 229000
PE Ø 229200
PE Ø 229400
PE Ø 229600
PE Ø 229800
PE Ø 230000
PE Ø 230200
PE Ø 230400
PE Ø 230600
PE Ø 230800
PE Ø 231000
PE Ø 231200
PE Ø 231400
PE Ø 231600
PE Ø 231800
PE Ø 232000
PE Ø 232200
PE Ø 232400
PE Ø 232600
PE Ø 232800
PE Ø 233000
PE Ø 233200
PE Ø 233400
PE Ø 233600
PE Ø 233800
PE Ø 234000
PE Ø 234200
PE Ø 234400
PE Ø 234600
PE Ø 234800
PE Ø 235000
PE Ø 235200
PE Ø 235400
PE Ø 235600
PE Ø 235800
PE Ø 236000
PE Ø 236200
PE Ø 236400
PE Ø 236600
PE Ø 236800
PE Ø 237000
PE Ø 237200
PE Ø 237400
PE Ø 237600
PE Ø 237800
PE Ø 238000
PE Ø 238200
PE Ø 238400
PE Ø 238600
PE Ø 238800
PE Ø 239000
PE Ø 239200
PE Ø 239400
PE Ø 239600
PE Ø 239800
PE Ø 240000
PE Ø 240200
PE Ø 240400
PE Ø 240600
PE Ø 240800
PE Ø 241000
PE Ø 241200
PE Ø 241400
PE Ø 241600
PE Ø 241800
PE Ø 242000
PE Ø 242200
PE Ø 242400
PE Ø 242600
PE Ø 242800
PE Ø 243000
PE Ø 243200
PE Ø 243400
PE Ø 243600
PE Ø 243800
PE Ø 244000
PE Ø 244200
PE Ø 244400
PE Ø 244600
PE Ø 244800
PE Ø 245000
PE Ø 245200
PE Ø 245400
PE Ø 245600
PE Ø 245800
PE Ø 246000
PE Ø 246200
PE Ø 246400
PE Ø 246600
PE Ø 246800
PE Ø 247000
PE Ø 247200
PE Ø 247400
PE Ø 247600
PE Ø 247800
PE Ø 248000
PE Ø 248200
PE Ø 248400
PE Ø 248600
PE Ø 248800
PE Ø 249000
PE Ø 249200
PE Ø 249400
PE Ø 249600
PE Ø 249800
PE Ø 250000
PE Ø 250200
PE Ø 250400
PE Ø 250600
PE Ø 250800
PE Ø 251000
PE Ø 251200
PE Ø 251400
PE Ø 251600
PE Ø 251800
PE Ø 252000
PE Ø 252200
PE Ø 252400
PE Ø 252600
PE Ø 252800
PE Ø 253000
PE Ø 253200
PE Ø 253400
PE Ø 253600
PE Ø 253800
PE Ø 254000
PE Ø 254200
PE Ø 254400
PE Ø 254600
PE Ø 254800
PE Ø 255000
PE Ø 255200
PE Ø 255400
PE Ø 255600
PE Ø 255800
PE Ø 256000
PE Ø 256200
PE Ø 256400
PE Ø 256600
PE Ø 256800
PE Ø 257000
PE Ø 257200
PE Ø 257400
PE Ø 257600
PE Ø 257800
PE Ø 258000
PE Ø 258200
PE Ø 258400
PE Ø 258600
PE Ø 258800
PE Ø 259000
PE Ø 259200
PE Ø 259400
PE Ø 259600
PE Ø 259800
PE Ø 260000
PE Ø 260200
PE Ø 260400
PE Ø 260600
PE Ø 260800
PE Ø 261000
PE Ø 261200
PE Ø 261400
PE Ø 261600
PE Ø 261800
PE Ø 262000
PE Ø 262200
PE Ø 262400
PE Ø 262600
PE Ø 262800
PE Ø 263000
PE Ø 263200
PE Ø 263400
PE Ø 263600
PE Ø 263800
PE Ø 264000
PE Ø 264200
PE Ø 264400
PE Ø 264600
PE Ø 264800
PE Ø 265000
PE Ø 265200
PE Ø 265400
PE Ø 265600
PE Ø 265800
PE Ø 266000
PE Ø 266200
PE Ø 266400
PE Ø 266600
PE Ø 266800
PE Ø 267000
PE Ø 267200
PE Ø 267400
PE Ø 267600
PE Ø 267800
PE Ø 268000
PE Ø 268200
PE Ø 268400
PE Ø 268600
PE Ø 268800
PE Ø 269000
PE Ø 269200
PE Ø 269400
PE Ø 269600
PE Ø 269800
PE Ø 270000
PE Ø 270200
PE Ø 270400
PE Ø 270600
PE Ø 270800
PE Ø 271000
PE Ø 271200
PE Ø 271400
PE Ø 271600
PE Ø 271800
PE Ø 272000
PE Ø 272200
PE Ø 272400
PE Ø 272600
PE Ø 272800
PE Ø 273000
PE Ø 273200
PE Ø 273400
PE Ø 273600
PE Ø 273800
PE Ø 274000
PE Ø 274200
PE Ø 274400
PE Ø 274600
PE Ø 274800
PE Ø 275000
PE Ø 275200
PE Ø 275400
PE Ø 275600
PE Ø 275800
PE Ø 276000
PE Ø 276200
PE Ø 276400
PE Ø 276600
PE Ø 276800
PE Ø 277000
PE Ø 277200
PE Ø 277400
PE Ø 277600
PE Ø 277800
PE Ø 278000
PE Ø 278200
PE Ø 278400
PE Ø 278600
PE Ø 278800
PE Ø 279000
PE Ø 279200
PE Ø 279400
PE Ø 279600
PE Ø 279800
PE Ø 280000
PE Ø 280200
PE Ø 280400
PE Ø 280600
PE Ø 280800
PE Ø 281000
PE Ø 281200
PE Ø 281400
PE Ø 281600
PE Ø 281800
PE Ø 282000
PE Ø 282200
PE Ø 282400
PE Ø 282600
PE Ø 282800
PE Ø 283000
PE Ø 283200
PE Ø 283400
PE Ø 283600
PE Ø 283800
PE Ø 284000
PE Ø 284200
PE Ø 284400
PE Ø 284600
PE Ø 284800
PE Ø 285000
PE Ø 285200
PE Ø 285400
PE Ø 285600
PE Ø 285800
PE Ø 286000
PE Ø 286200
PE Ø 286400
PE Ø 286600
PE Ø 286800
PE Ø 287000
PE Ø 287200
PE Ø 287400
PE Ø 287600
PE Ø 287800
PE Ø 288000
PE Ø 288200
PE Ø 288400
PE Ø 288600
PE Ø 288800
PE Ø 289000
PE Ø 289200
PE Ø 289400
PE Ø 289600
PE Ø 289800
PE Ø 290000
PE Ø 290200
PE Ø 290400
PE Ø 290600
PE Ø 290800
PE Ø 291000
PE Ø 291200
PE Ø 291400
PE Ø 291600
PE Ø 291800
PE Ø 292000
PE Ø 292200
PE Ø 292400
PE Ø 292600
PE Ø 292800
PE Ø 293000
PE Ø 293200
PE Ø 293400
PE Ø 293600
PE Ø 293800
PE Ø 294000
PE Ø 294200
PE Ø 294400
PE Ø 294600
PE Ø 294800
PE Ø 295000
PE Ø 295200
PE Ø 295400
PE Ø 295600
PE Ø 295800
PE Ø 296000
PE Ø 296200
PE Ø 296400
PE Ø 296600
PE Ø 296800
PE Ø 297000
PE Ø 297200
PE Ø 297400
PE Ø 297600
PE Ø 297800
PE Ø 298000
PE Ø 298200
PE Ø 298400
PE Ø 298600
PE Ø 298800
PE Ø 299000
PE Ø 299200
PE Ø 299400
PE Ø 299600
PE Ø 299800
PE Ø 300000
PE Ø 300200
PE Ø 300400
PE Ø 300600
PE Ø 300800
PE Ø 301000
PE Ø 301200
PE Ø 301400
PE Ø 301600
PE Ø 301800
PE Ø 302000
PE Ø 302200
PE Ø 302400
PE Ø 302600
PE Ø 302800
PE Ø 303000
PE Ø 303200
PE Ø 303400
PE Ø 303600
PE Ø 303800
PE Ø 304000
PE Ø 304200
PE Ø 304400
PE Ø 304600
PE Ø 304800
PE Ø 305000
PE Ø 305200
PE Ø 305400
PE Ø 305600
PE Ø 305800
PE Ø 306000
PE Ø 306200
PE Ø 306400
PE Ø 306600
PE Ø 306800
PE Ø 307000
PE Ø 307200
PE Ø 307400
PE Ø 307600
PE Ø 307800
PE Ø 308000
PE Ø 308200
PE Ø 308400
PE Ø 308600
PE Ø 308800
PE Ø 309000
PE Ø 309200
PE Ø 309400
PE Ø 309600
PE Ø 309800
PE Ø 310000
PE Ø 310200
PE Ø 310400
PE Ø 310600
PE Ø 310800
PE Ø 311000
PE Ø 311200
PE Ø 311400
PE Ø 311600
PE Ø 311800
PE Ø 312000
PE Ø 312200
PE Ø 312400
PE Ø 312600
PE Ø 312800
PE Ø 313000
PE Ø 313200
PE Ø 313400
PE Ø 313600
PE Ø 313800
PE Ø 314000
PE Ø 314200
PE Ø 314400
PE Ø 314600
PE Ø 314800
PE Ø 315000
PE Ø 315200
PE Ø 315400
PE Ø 315600
PE Ø 315800
PE Ø 316000
PE Ø 316200
PE Ø 316400
PE Ø 316600
PE Ø 316800
PE Ø 317000
PE Ø 317200
PE Ø 317400
PE Ø 317600
PE Ø 317800
PE Ø 318000
PE Ø 318200
PE Ø 318400
PE Ø 318600
PE Ø 318800
PE Ø 319000
PE Ø 319200
PE Ø 319400
PE Ø 319600
PE Ø 319800
PE Ø 320000
PE Ø 320200
PE Ø 320400
PE Ø 320600
PE Ø 320800
PE Ø 321000
PE Ø 321200
PE Ø 321400
PE Ø 321600
PE Ø 321800
PE Ø 322000
PE Ø 322200
PE Ø 322400
PE Ø 322600
PE Ø 322800
PE Ø 323000
PE Ø 323200
PE Ø 323400
PE Ø 323600
PE Ø 323800
PE Ø 324000
PE Ø 324200
PE Ø 324400
PE Ø 324600
PE Ø 324800
PE Ø 325000
PE Ø 325200
PE Ø 325400
PE Ø 325600
PE Ø 325800
PE Ø 326000
PE Ø 326200
PE Ø 326400
PE Ø 326600
PE Ø 326800
PE Ø 327000
PE Ø 327200
PE Ø 327400
PE Ø 327600
PE Ø 327800
PE Ø 328000
PE Ø 328200
PE Ø 328400
PE Ø 328600
PE Ø 328800
PE Ø 329000
PE Ø 329200
PE Ø 329400
PE Ø 329600
PE Ø 329800
PE Ø 330000
PE Ø 330200
PE Ø 330400
PE Ø 330600
PE Ø 330800
PE Ø 331000
PE Ø 331200
PE Ø 331400
PE Ø 331600
PE Ø 331800
PE Ø 332000
PE Ø 332200
PE Ø 332400
PE Ø 332600
PE Ø 332800
PE Ø 333000
PE Ø 333200
PE Ø 333400
PE Ø 333600
PE Ø 333800
PE Ø 334000
PE Ø 334200
PE Ø 334400
PE Ø 334600
PE Ø 334800
PE Ø 335000
PE Ø 335200
PE Ø 335400
PE Ø 335600
PE Ø 335800
PE Ø 336000
PE Ø 336200
PE Ø 336400
PE Ø 336600
PE Ø 336800
PE Ø 337000
PE Ø 337200
PE Ø 337400
PE Ø 337600
PE Ø 337800
PE Ø 338000
PE Ø 338200
PE Ø 338400
PE Ø 338600
PE Ø 338800
PE Ø 339000
PE Ø 339200
PE Ø 339400
PE Ø 339600
PE Ø 339800
PE Ø 340000
PE Ø 340200
PE Ø 340400
PE Ø 340600
PE Ø 340800
PE Ø 341000
PE Ø 341200
PE Ø 341400
PE Ø 341600
PE Ø 341800
PE Ø 342000
PE Ø 342200
PE Ø 342400
PE Ø 342600
PE Ø 342800
PE Ø 343000
PE Ø 343200
PE Ø 343400
PE Ø 343600
PE Ø 343800
PE Ø 344000
PE Ø 344200
PE Ø 344400
PE Ø 344600
PE Ø 344800
PE Ø 345000
PE Ø 345200
PE Ø 345400
PE Ø 345600
PE Ø 345800
PE Ø 346000
PE Ø 346200
PE Ø 346400
PE Ø 346600
PE Ø 346800
PE Ø 347000
PE Ø 347200
PE Ø 347400
PE Ø 347600
PE Ø 347800
PE Ø 348

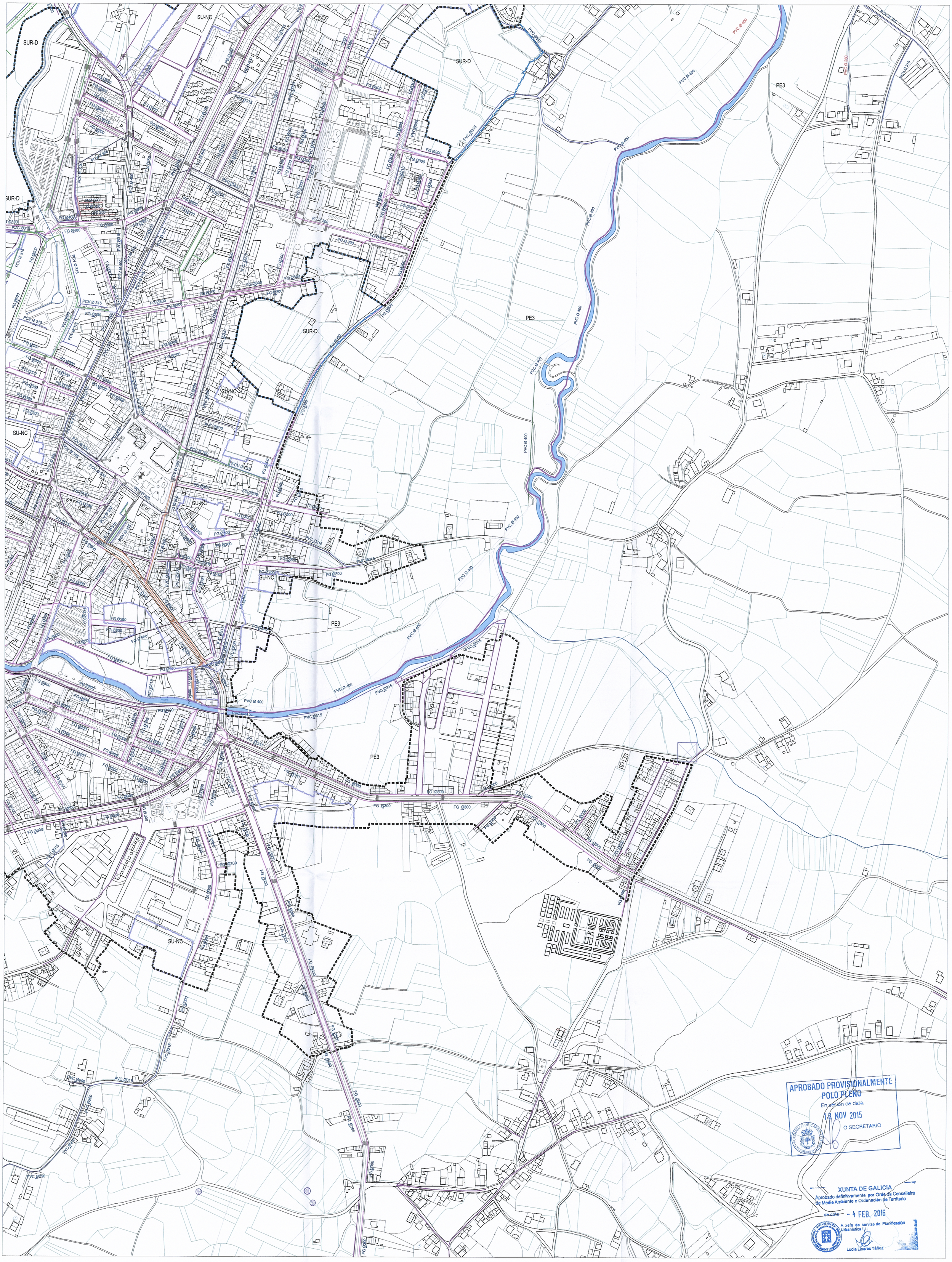

LENDA DE REDE DE SANEAMENTO

REDE EXISTENTE CONDUCIÓN DE FORMIGÓN
- Fo ø150
- Fo ø300
- Fo ø400
- Fo ø500
- Fo ø600
- Fo ø800
- Fo ø900
- Fo ø1000

REDE EXISTENTE CONDUCIÓN DE P.V.C.
- P.V.C. ø110
- P.V.C. ø125
- P.V.C. ø200
- P.V.C. ø250
- P.V.C. ø315
- P.V.C. ø400
- P.V.C. ø500
- P.V.C. ø600
- P.V.C. ø700

REDE EXISTENTE CONDUCIÓN DE GRES
- G ø200

REDE EXISTENTE CONDUCIÓN DE POLIETILENO
- PE. ø110
- PE. ø315

REDE EXISTENTE CONDUCIÓN DE POLIETILENO
- PP ø250
- PP. ø315

REDE EXISTENTE CONDUCIÓN DE FUNDICIÓN
- FC. ø300
- FC. ø400
- FC. ø500

REDE EXISTENTE CONDUCIÓN DE FIBROCEMENTO
- FBC ø300

REDE EXISTENTE CARACTERÍSTICAS SEN DETERMINAR

REDE EXISTENTE IMPULSIÓNS

REDE EXISTENTE CONDUCIÓN DE PLUVIAIS
- Rede sen determinar

REDE EXISTENTE ELEMENTO
- EDAR
- Depuradora Compacta
- Decantadora
- Bombeo
- Pozos

REDE PROXECTADA CONDUCIÓN DE P.V.C.
- P.V.C. ø200
- P.V.C. ø250
- P.V.C. ø315

REDE PROXECTADA CARACTERÍSTICAS SEN DETERMINAR

REDE PROXECTADA ELEMENTO
- EDAR
- Decantadora

concello de CARBALLO

fca arquitecturaurbanismo

CONCELLO DE CARBALLO
PLAN XERAL DE ORDENACION MUNICIPAL

fernandez carballada asociados
equipo redactor

alvaro fernandez carballada
arquitecto

Escala: A1 1/3.000 (0 30 60 90 120 150m)

setembro 2015

Plano nº I-14.4

NÚCLEO URBANO DE CARBALLO
SANEAMENTO

APROBADO PROVISIONALMENTE
POLO PLENO
En sesión de data,
18 NOV 2015
O SECRETARIO

XUNTA DE GALICIA
Aprobado definitivamente por Orde da Conselleira de Medio Ambiente e Ordenación do Territorio
de data - 4 FEB. 2016
A xefa do servizo de Planificación Urbanística III
Lucía Liñares Yáñez

LENDA DE REDES ELÉCTRICAS

REDE EXISTENTE
LIÑAS ELÉCTRICAS
- Liña de Alta Tensión
- Liña de Media Tensión

REDE EXISTENTE
ELEMENTOS
- Centro de transformación
- Subestación
- Poste de Rede Eléctrica

concello de CARBALLO

CONCELLO DE CARBALLO
PLAN XERAL DE ORDENACION MUNICIPAL

fernandez carballada asociados
equipo redactor

alvaro fernandez carballada
arquitecto

fc a arquitecturaurbanismo

Escala: A1 1/3.000 (0 30 60 90 120 150m)

setembro 2015

Plano nº i-15.1

NÚCLEO URBANO DE CARBALLO
ELECTRICIDADE

LENDA DE REDES ELÉCTRICAS

REDE EXISTENTE
LIÑAS ELÉCTRICAS

- Liña de Alta Tensión
- Liña de Media Tensión

REDE EXISTENTE
ELEMENTOS

- Centro de transformación
- Subestación
- Poste de Rede Eléctrica



concello de CARBALLO

CONCELLO DE CARBALLO
PLAN XERAL DE ORDENACION MUNICIPAL

fernandez carballada asociados
equipo redactor

alvaro fernandez carballada
arquitecto

Escala:
A1 1/3.000 0 30 60 90 120 150m

setembro 2015

Plano nº i-15.2

NÚCLEO URBANO DE CARBALLO
ELECTRICIDADE

fc a arquitecturaurbanismo

XUNTA DE GALICIA
Aprobado definitivamente por Orde da Conselleira de Medio Ambiente e Ordenación do Territorio
de data - 4 FEB. 2016
A xefa de servizo de Planificación Urbanística III
Lucía Liñares Yáñez

APROBADO PROVISIONALMENTE
POLO PLENO
En sesión de data,
18 NOV 2015
O SECRETARIO

LENDA DE REDES ELÉCTRICAS

REDE EXISTENTE
LIÑAS ELÉCTRICAS

- Liña de Alta Tensión
- Liña de Media Tensión

REDE EXISTENTE
ELEMENTOS

- Centro de transformación
- Subestación
- Poste de Rede Eléctrica

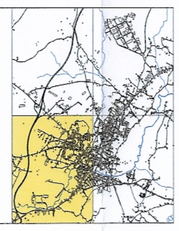

concello de CARBALLO

CONCELLO DE CARBALLO
PLAN XERAL DE ORDENACION MUNICIPAL

fernandez carballada asociados
equipo redactor

alvaro fernandez carballada
arquitecto

Escala: A1 1/3.000 (0 30 60 90 120 150m)

setembro 2015

Plano nº i-15.3

NÚCLEO URBANO DE CARBALLO
ELECTRICIDADE

fc a arquitecturaurbanismo

XUNTA DE GALICIA
Aprobado definitivamente por Orde da Conselleira de Medio Ambiente e Ordenación do Territorio
de data - 4 FEB. 2016
A xefa do servizo de Planificación Urbanística III
Lucía Linares Yáñez

APROBADO PROVISIONALMENTE POLO PLENO
En sesión de data,
18 NOV. 2015
O SECRETARIO

LENDA DE REDES ELÉCTRICAS

REDE EXISTENTE
LIÑAS ELÉCTRICAS

- Liña de Alta Tensión
- Liña de Media Tensión

REDE EXISTENTE
ELEMENTOS

- C.T Centro de transformación
- Subestación
- Poste de Rede Eléctrica



CONCELLO DE CARBALLO
PLAN XERAL DE ORDENACION MUNICIPAL

fernandez carballada asociados
equipo redactor

alvaro fernandez carballada
arquitecto

Escala: A1 1/3.000 (0 30 60 90 120 150m)

setembro 2015

Plano nº i-15.4

NÚCLEO URBANO DE CARBALLO
ELECTRICIDADE

APROBADO PROVISIONALMENTE
POLO PLENO
En sesión de data,
18 NOV 2015
O SECRETARIO

XUNTA DE GALICIA
Aprobado definitivamente por Orde da Conselleira de Medio Ambiente e Ordenación do Territorio
de data - 4 FEB. 2016
A xefa do servizo de Planificación Urbanística III
Lucía Linares Yáñez

APROBADO PROVISIONALMENTE
POLO PLENO
En sesión de data,
18. NOV. 2015
O SECRETARIO

XUNTA DE GALICIA
Aprobado definitivamente por Orde da Conselleira
de Medio Ambiente e Ordenación do Territorio
de data - 4 FEB. 2016
A xefa do servizo de Planificación
Urbanística III
Lucía Linares Yáñez

LENDA DE ILUMINACIÓN PÚBLICA

ELEMENTOS

- Farola
- Farola Dobre

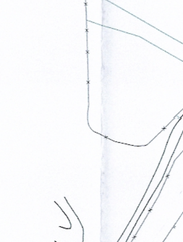

concello de CARBALLO

CONCELLO DE CARBALLO
PLAN XERAL DE ORDENACION MUNICIPAL

fernandez carballada asociados
equipo redactor

alvaro fernandez carballada
arquitecto

Escala: A1 1/3.000 (0 30 60 90 120 150m)

setembro 2015

Plano nº i-16.1

NÚCLEO URBANO DE CARBALLO
ILUMINACIÓN PUBLICA

fc a arquitecturaurbanismo

LENDA DE ILUMINACIÓN PÚBLICA

ELEMENTOS

- Farola
- Farola Dobre



CONCELLO DE CARBALLO
PLAN XERAL DE ORDENACION MUNICIPAL

fernandez carballada asociados
equipo redactor

alvaro fernandez carballada
arquitecto

Escala: A1 1/3.000 — 0 30 60 90 120 150m

setembro 2015

Plano nº i-16.2

NÚCLEO URBANO DE CARBALLO
ILUMINACIÓN PUBLICA

XUNTA DE GALICIA
Aprobado definitivamente por Orde da Conselleira de Medio Ambiente e Ordenación do Territorio
de data - 4 FEB. 2016
A xefa de servizo de Planificación Urbanística III
Lucía Linares Yáñez

APROBADO PROVISIONALMENTE POLO PLENO
En sesión de data,
18 NOV 2015
O SECRETARIO

LENDA DE ILUMINACIÓN PÚBLICA

ELEMENTOS

- Farola
- Farola Dobre



XUNTA DE GALICIA
Aprobado definitivamente por Orde da Conselleira de Medio Ambiente e Ordenación do Territorio
de data - 4 FEB. 2016
A xefa do servizo de Planificación Urbanística
Lucía Linares Yáñez

APROBADO PROVISIONALMENTE POLO PLENO
En sesión de data, 18 NOV 2015
O SECRETARIO

concello de CARBALLO

CONCELLO DE CARBALLO
PLAN XERAL DE ORDENACION MUNICIPAL

fernandez carballada asociados
equipo redactor

alvaro fernandez carballada
arquitecto

Escala: A1 1/3.000 (0 30 60 90 120 150m)

setembro 2015

Plano nº i-16.3

NÚCLEO URBANO DE CARBALLO
ILUMINACIÓN PUBLICA

fca arquitecturaurbanismo

LENDA DE ILUMINACIÓN PÚBLICA

ELEMENTOS

- Farola
- Farola Dobre



concello de CARBALLO

CONCELLO DE CARBALLO
PLAN XERAL DE ORDENACION MUNICIPAL

fernandezcarballada asociados
equipo redactor

alvaro fernandez carballada
arquitecto

fc a arquitecturaurbanismo

Escala: A1 1/3.000 (0 30 60 90 120 150m)

setembro 2015

Plano nº i-16.4

NÚCLEO URBANO DE CARBALLO
ILUMINACIÓN PUBLICA

APROBADO PROVISIONALMENTE
POLO PLENO
En sesión de data,
18 NOV. 2015
O SECRETARIO

XUNTA DE GALICIA
Aprobado definitivamente por Orde da Conselleira de Medio Ambiente e Ordenación do Territorio
de data - 4 FEB. 2016
A xefa de servizo de Planificación Urbanística III
Lucía Linares Yáñez

CABLE FO 19412m

2Ø110

2Ø90 B2

4Ø110

8Ø63

4Ø63

12Ø63

6Ø63 B3

APROBADO PROVISIONALMENTE
POLO PLENO
En sesión de data,
18 NOV 2015
O SECRETARIO

XUNTA DE GALICIA
Aprobado definitivamente por Orde da Consellería de Medio Ambiente e Ordenación do Territorio
de data - 4 FEB. 2016
A xefa do servizo de Planificación Urbanística III
Lucía Linares Yáñez

LENDA DE TELECOMUNICACIÓNS

REDE EXISTENTE
CONDUCIÓN

- 1 ø63
- 1 ø120
- 1 ø160
- 2 ø8
- 2 ø110
- 3 ø110
- 7 ø90
- 10 ø110
- 2T ø40 B2
- 2T ø63 B2
- 2T ø90 B2
- 4T ø110 B2
- 6T ø110 B2
- 8T ø110 B2
- 3T ø40 B3
- 3T ø63 B3
- 6T ø63 B3
- 8T ø63 B3
- 9T ø63 B3
- 12T ø63 B3
- 15T ø63 B3
- 18T ø63 B3
- Sen determinar
- Cable Fo

REDE PREVISTA
CONDUCIÓN

- 1 ø40
- 2 ø40
- 2 ø50
- 2 ø90
- 4 ø50
- 4 ø63
- 4 ø110
- 8 ø63
- 3T ø63 B3
- 6T ø50 B3
- 6T ø63 B3
- 9T ø63 B3
- 12T ø63 B3
- 15T ø63 B3
- Sen determinar
- Condución Telefónica
- Antena de telefonía

concello de CARBALLO

CONCELLO DE CARBALLO
PLAN XERAL DE ORDENACION MUNICIPAL

fernandez carballada asociados
equipo redactor

alvaro fernandez carballada
arquitecto

fca arquitecturaurbanismo

Escala: A1 1/3.000 (0 30 60 90 120 150m)

setembro 2015

Plano nº i-17.1

NÚCLEO URBANO DE CARBALLO
TELECOMUNICACIÓNS

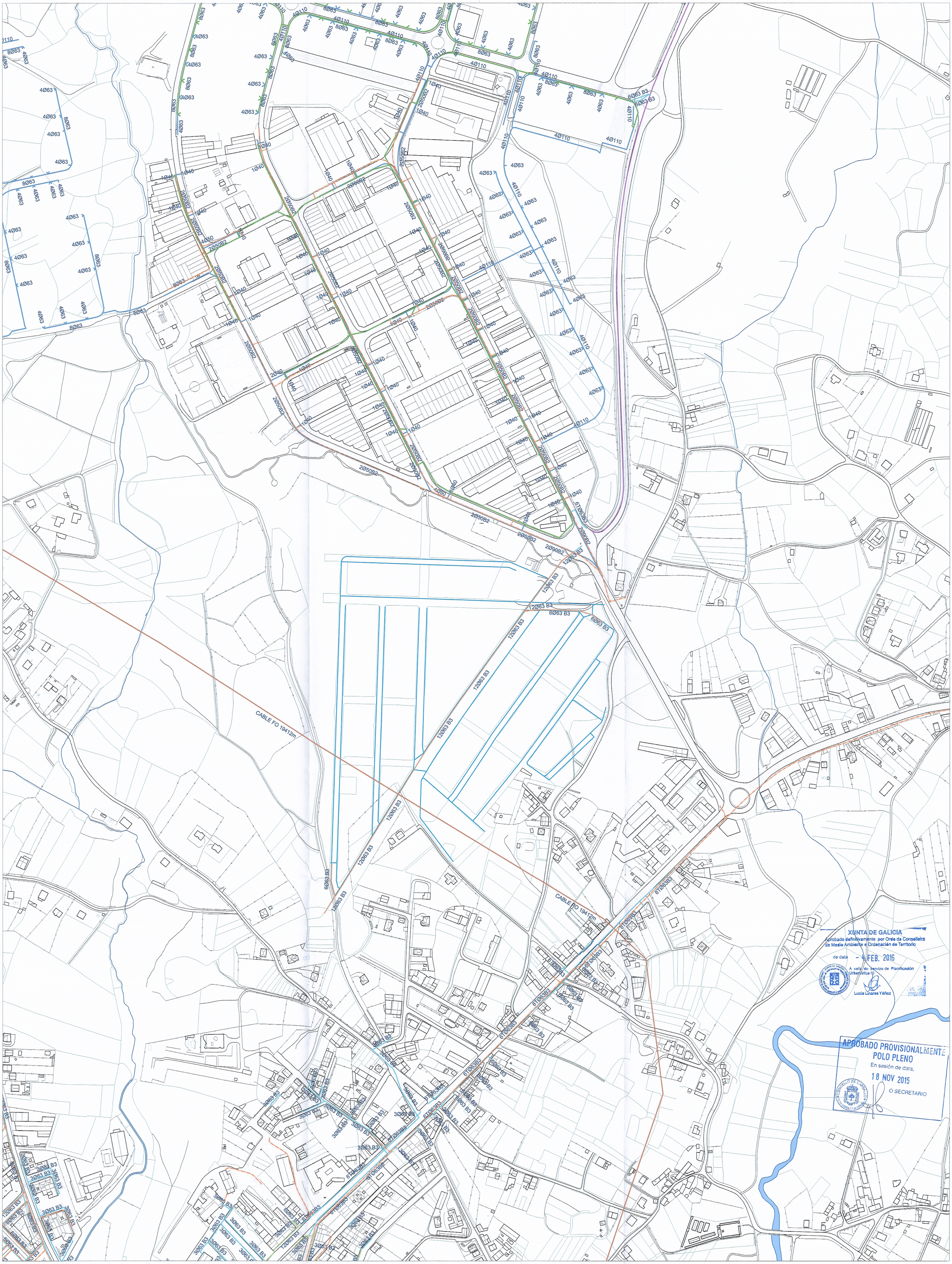

LENDA DE TELECOMUNICACIÓNS

REDE EXISTENTE
CONDUCIÓN

- 1 ø63
- 1 ø120
- 1 ø160
- 2 ø8
- 2 ø110
- 3 ø110
- 7 ø90
- 10 ø110
- 2T ø40 B2
- 2T ø63 B2
- 2T ø90 B2
- 4T ø110 B2
- 6T ø110 B2
- 8T ø110 B2
- 3T ø40 B3
- 3T ø63 B3
- 6T ø63 B3
- 8T ø63 B3
- 9T ø63 B3
- 12T ø63 B3
- 15T ø63 B3
- 18T ø63 B3
- Sen determinar
- Cable Fo

REDE PREVISTA
CONDUCIÓN

- 1 ø40
- 2 ø40
- 2 ø50
- 2 ø90
- 4 ø50
- 4 ø63
- 4 ø110
- 8 ø63
- 3T ø63 B3
- 6T ø50 B3
- 6T ø63 B3
- 9T ø63 B3
- 12T ø63 B3
- 15T ø63 B3
- Sen determinar
- Condución Telefónica
- Antena de telefonía

concello de CARBALLO

CONCELLO DE CARBALLO
PLAN XERAL DE ORDENACION MUNICIPAL

fernandezcarballada asociados
equipo redactor

alvaro fernandez carballada
arquitecto

fc a arquitecturaurbanismo

Escala: A1 1/3.000 (0 30 60 90 120 150m)

setembro2015

Plano nº i-17.2

NÚCLEO URBANO DE CARBALLO
TELECOMUNICACIÓNS

LENDA DE TELECOMUNICACIÓNS

REDE EXISTENTE
CONDUCIÓN

- 1 ø63
- 1 ø120
- 1 ø160
- 2 ø8
- 2 ø110
- 3 ø110
- 7 ø90
- 10 ø110
- 2T ø40 B2
- 2T ø63 B2
- 2T ø90 B2
- 4T ø110 B2
- 6T ø110 B2
- 8T ø110 B2
- 3T ø40 B3
- 3T ø63 B3
- 6T ø63 B3
- 8T ø63 B3
- 9T ø63 B3
- 12T ø63 B3
- 15T ø63 B3
- 18T ø63 B3
- Sen determinar
- Cable Fo

REDE PREVISTA
CONDUCIÓN

- 1 ø40
- 2 ø40
- 2 ø50
- 2 ø90
- 4 ø50
- 4 ø63
- 4 ø110
- 8 ø63
- 3T ø63 B3
- 6T ø50 B3
- 6T ø63 B3
- 9T ø63 B3
- 12T ø63 B3
- 15T ø63 B3
- Sen determinar
- Conducción Telefónica
- Antena de telefonía

APROBADO PROVISIONALMENTE
POLO PLENO
En sesión de data
18 NOV 2015
O SECRETARIO

XUNTA DE GALICIA
Aprobado definitivamente por Orde da Conselleira
de Medio Ambiente e Ordenación do Territorio
de data - 4 FEB. 2016
A xefa do servizo de Planificación
Urbanística III
Lucía Linares Yáñez

concello de CARBALLO

CONCELLO DE CARBALLO
PLAN XERAL DE ORDENACION MUNICIPAL

fernandezcarballada asociados
equipo redactor

alvaro fernandez carballada
arquitecto

fc a arquitecturaurbanismo

Escala:
A1 1/3.000 0 30 60 90 120 150m

setembro2015
Plano nº i-17.3

NÚCLEO URBANO DE CARBALLO
TELECOMUNICACIÓNS

LENDA DE TELECOMUNICACIÓNS

REDE EXISTENTE
CONDUCIÓN

- 1 ø63
- 1 ø120
- 1 ø160
- 2 ø8
- 2 ø110
- 3 ø110
- 7 ø90
- 10 ø110
- 2T ø40 B2
- 2T ø63 B2
- 2T ø90 B2
- 4T ø110 B2
- 6T ø110 B2
- 8T ø110 B2
- 3T ø40 B3
- 3T ø63 B3
- 6T ø63 B3
- 8T ø63 B3
- 9T ø63 B3
- 12T ø63 B3
- 15T ø63 B3
- 18T ø63 B3
- Sen determinar
- Cable Fo

REDE PREVISTA
CONDUCIÓN

- 1 ø40
- 2 ø40
- 2 ø50
- 2 ø90
- 4 ø50
- 4 ø63
- 4 ø110
- 8 ø63
- 3T ø63 B3
- 6T ø50 B3
- 6T ø63 B3
- 9T ø63 B3
- 12T ø63 B3
- 15T ø63 B3
- Sen determinar
- Conducción Telefónica
- Antena de telefonía

XUNTA DE GALICIA
Aprobado definitivamente por Orde da Conselleira de Medio Ambiente e Ordenación do Territorio
de data - 4 FEB. 2016
A xefa do servizo de Planificación Urbanística III
Lucía Liñares Yáñez

APROBADO PROVISIONALMENTE
POLO PLENO
En sesión de data,
18 NOV 2015
O SECRETARIO

concello de CARBALLO

CONCELLO DE CARBALLO
PLAN XERAL DE ORDENACION MUNICIPAL

fernandezcarballada asociados
equipo redactor

alvaro fernandez carballada
arquitecto

Escala: A1 1/3.000 (0 30 60 90 120 150m)

setembro2015

Plano nº i-17.4

NÚCLEO URBANO DE CARBALLO
TELECOMUNICACIÓNS

fca arquitecturaurbanismo

APROBADO PROVISIONALMENTE
POLO PLENO
En sesión de data,
18 NOV 2015
O SECRETARIO

XUNTA DE GALICIA
Aprobado definitivamente por Orde da Conselleira
de Medio Ambiente e Ordenación do Territorio
de data - 4 FEB. 2016
A xefa do servizo de Planificación
Urbanística III
Lucía Linares Yáñez

PEØ40
PEØ40
PEØ40
PEØ40
PEØ63

LENDA DE REDE DE GAS

REDE EXISTENTE
CONDUCIÓN DE POLIETILENO
- PE ø32
- PE ø40
- PE ø63
- PE ø90
- PE ø110
- PE ø160
- PE ø200

REDE EXISTENTE
ELEMENTOS
- Vainas
- Válvulas

concello de CARBALLO

CONCELLO DE CARBALLO
PLAN XERAL DE ORDENACION MUNICIPAL

fernandez carballada asociados
equipo redactor

alvaro fernandez carballada
arquitecto

Escala: A1 1/3.000 (0 30 60 90 120 150m)
setembro 2015
Plano nº i-18.1

NÚCLEO URBANO DE CARBALLO
GAS

fc a arquitecturaurbanismo

LENDA DE REDE DE GAS

REDE EXISTENTE
CONDUCIÓN DE POLIETILENO

- PE ø32
- PE ø40
- PE ø63
- PE ø90
- PE ø110
- PE ø160
- PE ø200

REDE EXISTENTE
ELEMENTOS

- Vainas
- Válvulas



CONCELLO DE CARBALLO
PLAN XERAL DE ORDENACION MUNICIPAL

fernandez carballada asociados
equipo redactor

alvaro fernandez carballada
arquitecto

Escala:
A1 1/3.000 0 30 60 90 120 150m

setembro 2015

Plano nº i-18.2

NÚCLEO URBANO DE CARBALLO
GAS

XUNTA DE GALICIA
Aprobado definitivamente por Orde da Conselleira
de Medio Ambiente e Ordenación do Territorio
de data - 4 FEB. 2016
A xefa do servizo de Planificación
Urbanística III
Lucía Linares Yáñez

APROBADO PROVISIONALMENTE
POLO PLENO
En sesión de data,
18 NOV 2015
O SECRETARIO

LENDA DE REDE DE GAS

REDE EXISTENTE
CONDUCIÓN DE POLIETILENO

- PE ø32
- PE ø40
- PE ø63
- PE ø90
- PE ø110
- PE ø160
- PE ø200

REDE EXISTENTE
ELEMENTOS

- Vainas
- Válvulas

APROBADO PROVISIONALMENTE
POLO PLENO
En sesión de data,
18 NOV 2015
O SECRETARIO

XUNTA DE GALICIA
Aprobado definitivamente por Orde da Conselleira de Medio Ambiente e Ordenación de Territorio
de data - 4 FEB. 2016
A xefa do servizo de Planificación Urbanística III
Lucía Linares Yáñez

concello de CARBALLO

CONCELLO DE CARBALLO
PLAN XERAL DE ORDENACION MUNICIPAL

fernandez carballada asociados
equipo redactor

alvaro fernandez carballada
arquitecto

Escala:
A1 1/3.000 0 30 60 90 120 150m

setembro 2015

Plano nº i-18.3

NÚCLEO URBANO DE CARBALLO
GAS

fc a arquitecturaurbanismo

APROBADO PROVISIONALMENTE
POLO PLENO
En sesión de data,
18 NOV 2015
O SECRETARIO

XUNTA DE GALICIA
Aprobado definitivamente por Orde da Conselleira de Medio Ambiente e Ordenación do Territorio
de data - 4 FEB. 2016
A xefa do servizo de Planificación Urbanística III
Lucía Linares Yáñez

LENDA DE REDE DE GAS

REDE EXISTENTE
CONDUCIÓN DE POLIETILENO

- PE ø32
- PE ø40
- PE ø63
- PE ø90
- PE ø110
- PE ø160
- PE ø200

REDE EXISTENTE
ELEMENTOS

- Vainas
- Válvulas

concello de CARBALLO

CONCELLO DE CARBALLO
PLAN XERAL DE ORDENACION MUNICIPAL

fernandez carballada asociados
equipo redactor

alvaro fernandez carballada
arquitecto

Escala: A1 1/3.000 (0 30 60 90 120 150m)

setembro 2015

Plano nº i-18.4

NÚCLEO URBANO DE CARBALLO
GAS

fc a arquitecturaurbanismo

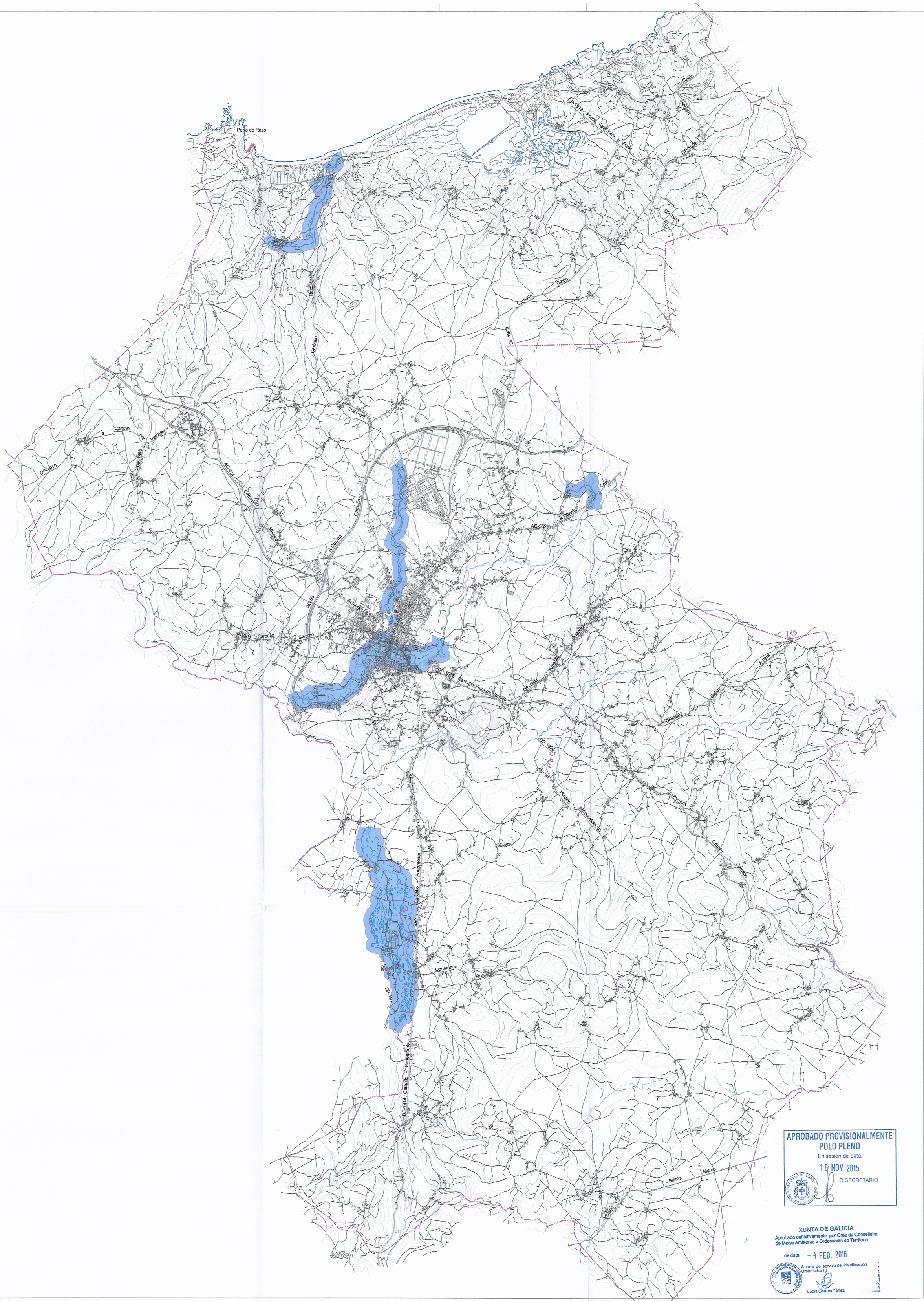

APROBADO PROVISIONALMENTE
POLO PLENO
En sesión de data,
18 NOV 2015
O SECRETARIO

XUNTA DE GALICIA
Aprobado definitivamente por Orde da Conselleira de Medio Ambiente e Ordenación do Territorio
de data - 4 FEB. 2016
A xefa de servizo de Planificación Urbanística III
Lucía Linares Yáñez

PERIGOSIDADE

- DHP probable
- POLÍCIA
- SERVIDUME

concello de CARBALLO

CONCELLO DE CARBALLO
PLAN XERAL DE ORDENACION MUNICIPAL

fernandezcarballada asociados
equipo redactor

alvaro fernandez carballada
arquitecto

fc a arquitecturaurbanismo

Escala: A1 1/30.000 (0 300 600 900 1200 1500m)

setembro 2015

Plano nº i-19.1

MAPAS DE PERIGOSIDADE E RISCO DE INUNDACIÓN
DA DEMARCACIÓN HIDROGRÁFICA GALICIA-COSTA. PROVISIONAL
PERIGOSIDADE. DPH Probable, SERVIDUME E POLICÍA

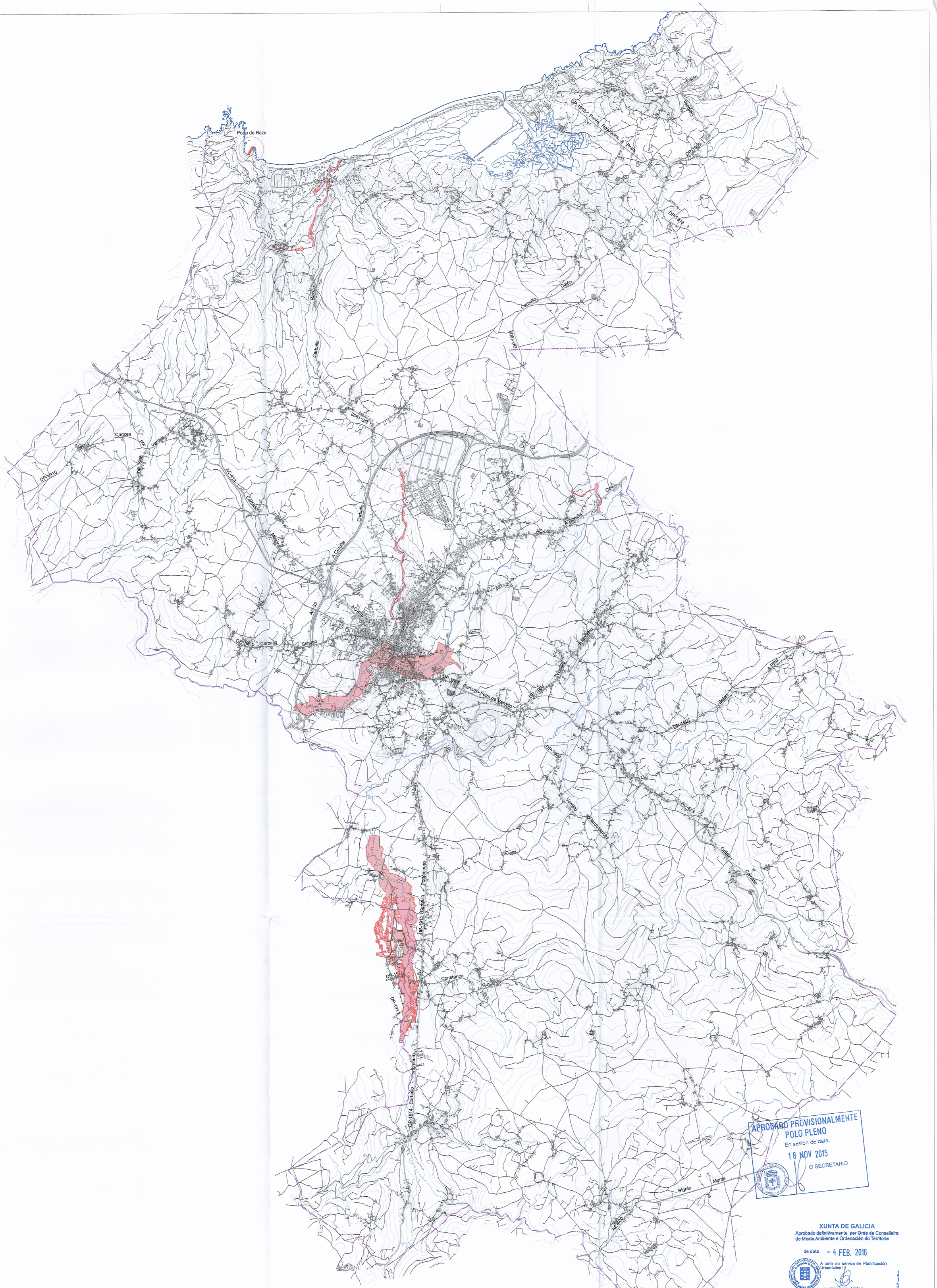

APROBADO PROVISIONALMENTE
POLO PLENO
En sesión de data,
18 NOV 2015
O SECRETARIO

XUNTA DE GALICIA
Aprobado definitivamente por Orde da Conselleira de Medio Ambiente e Ordenación do Territorio
de data - 4 FEB. 2016
A xefa do servizo de Planificación Urbanística
Lucía Linares Yáñez

PERIGOSIDADE

Zona de Fluxo Preferente

concello de CARBALLO

CONCELLO DE CARBALLO
PLAN XERAL DE ORDENACION MUNICIPAL

fernandezcarballada asociados
equipo redactor

alvaro fernandez carballada
arquitecto

fc a arquitecturaurbanismo

Escala: A1 1/30.000 (0 300 600 900 1200 1500m)

setembro 2015

Plano nº i-19.2

MAPAS DE PERIGOSIDADE E RISCO DE INUNDACIÓN
DA DEMARCACIÓN HIDROGRÁFICA GALICIA-COSTA. PROVISIONAL
PERIGOSIDADE. ZONA FLUXO PREFERENTE

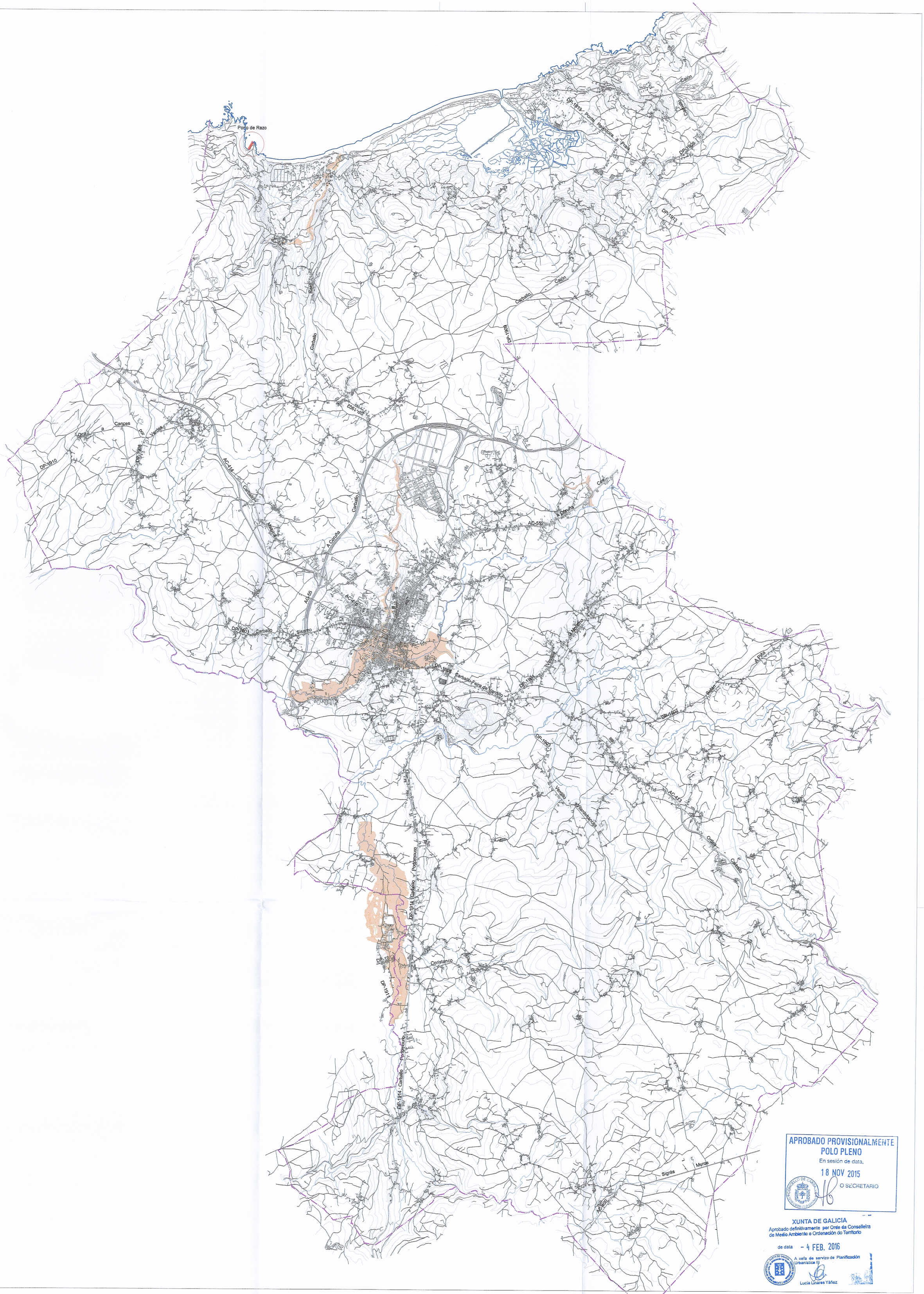

APROBADO PROVISIONALMENTE
POLO PLENO
En sesión de data,
18 NOV 2015
O SECRETARIO

XUNTA DE GALICIA
Aprobado definitivamente por Orde da Conselleira de Medio Ambiente e Ordenación do Territorio
de data - 4 FEB. 2016
A xefa de servizo de Planificación Urbanística III
Lucía Linares Yáñez

PERIGOSIDADE

- ZONA INUNDABLE T100
- ZONA INUNDABLE T500

concello de CARBALLO

CONCELLO DE CARBALLO
PLAN XERAL DE ORDENACION MUNICIPAL

fernandez carballada asociados
equipo redactor

alvaro fernandez carballada
arquitecto

fc a arquitecturaurbanismo

Escala:
A1 1/30.000 0 300 600 900 1200 1500m

setembro 2015
Plano nº i-19.3

MAPAS DE PERIGOSIDADE E RISCO DE INUNDACIÓN
DA DEMARCACIÓN HIDROGRÁFICA GALICIA-COSTA. PROVISIONAL
PERIGOSIDADE. T=500 anos e T=100 anos

RISCO

RISCO POBOACIÓN T500

APROBADO PROVISIONALMENTE
POLO PLENO
En sesión de data,
18 NOV 2015
O SECRETARIO

XUNTA DE GALICIA
Aprobado definitivamente por Orde da Conselleira de Medio Ambiente e Ordenación do Territorio
de data - 4 FEB. 2016
A xefa do servizo de Planificación Urbanística III
Lucía Linares Yáñez

concello de CARBALLO

CONCELLO DE CARBALLO
PLAN XERAL DE ORDENACION MUNICIPAL

fernandezcarballada asociados
equipo redactor

alvaro fernandez carballada
arquitecto

fc a arquitecturaurbanismo

Escala:
A1 1/30.000 0 300 600 900 1200 1500m

setembro2015

Plano nº i-20.1

MAPAS DE PERIGOSIDADE E RISCO DE INUNDACIÓN
DA DEMARCACIÓN HIDROGRÁFICA GALICIA-COSTA. PROVISIONAL
RISCO. ACTIVIDADE POBOACIÓN T500

RISCO

RISCO PUNTOS DE ESPECIAL IMPORTANCIA
- EDAR
- IPPC
- PATRIMONIO CULTURAL

RISCO ÁREA IMPORTANCIA MEDIOAMBIENTAL T500

APROBADO PROVISIONALMENTE
POLO PLENO
En sesión de data,
18 NOV 2015
O SECRETARIO

XUNTA DE GALICIA
Aprobado definitivamente por Orde da Conselleira de Medio Ambiente e Ordenación do Territorio
de data - 4 FEB. 2016
A xefa do servizo de Planificación Urbanística III
Lucía Linares Yáñez

concello de CARBALLO

CONCELLO DE CARBALLO
PLAN XERAL DE ORDENACION MUNICIPAL

fernandez carballada asociados
equipo redactor

alvaro fernandez carballada
arquitecto

fc a arquitecturaurbanismo

Escala: A1 1/30.000 (0 300 600 900 1200 1500m)

setembro 2015

Plano nº i-20.2

MAPAS DE PERIGOSIDADE E RISCO DE INUNDACIÓN
DA DEMARCACIÓN HIDROGRÁFICA GALICIA-COSTA. PROVISIONAL
RISCO. ÁREAS DE IMPORTANCIA AMBIENTAIS E PUNTOS DE ESPECIAL IMPORTANCIA T500

RISCO

- Agrícola-Secano
- Asociado a urbano
- Forestal
- Industrial concentrado
- Industrial disperso
- Infraestructura social
- Infraestructuras carreteras
- Infraestructuras hidráulico-sanitarias
- Masas de agua
- Otras áreas sin riesgo
- Terciario
- Urbano concentrado
- Urbano disperso

APROBADO PROVISIONALMENTE
POLO PLENO
En sesión de data,
18 NOV 2015
O SECRETARIO

XUNTA DE GALICIA
Aprobado definitivamente por Orde da Conselleira de Medio Ambiente e Ordenación do Territorio
de data - 4 FEB. 2016
A xefa do servizo de Planificación Urbanística (i)
Lucía Linares Yáñez

concello de CARBALLO

CONCELLO DE CARBALLO
PLAN XERAL DE ORDENACION MUNICIPAL

fernandezcarballada asociados
equipo redactor

alvaro fernandez carballada
arquitecto

fc a arquitecturaurbanismo

Escala:
A1 1/30.000 0 300 600 900 1200 1500m

setembro 2015
Plano nº i-20.3

MAPAS DE PERIGOSIDADE E RISCO DE INUNDACIÓN
DA DEMARCACIÓN HIDROGRÁFICA GALICIA-COSTA. PROVISIONAL
RISCO. ACTIVIDADE ECONÓMICA T500