520000
4794500
4792000
4789500
4782000
4779500
520000

Concello de Laracha
Concello de Cerceda
Concello de Tordoia
Concello de Carballo
Concello de Coristanco
Concello de Vimianzo
Concello de Mazaricos
Concello de Muxía
Concello de Zas

C1 D1
B2 C2 D2 E2
B3 C3 D3
A4 B4 C4 D4
A5 B5 C5 D5 E5
B6 C6 D6 E6
B7 C7 D7 E7
C8 D8 E8
B9 C9 D9 E9
C10 D10

SIGNOS CONVENCIONAIS

- AUTOESTRADA
- ESTRADAS
- CAMIÑOS
- LÍMITE MUNICIPAL
- LIÑA ALTA / MEDIA TENSIÓN
- LÍMITE DE PARCELA
- EDIFICACIÓN
- MASA ARBÓREA
- ESTIAXE
- RÍO
- PONTE
- CURSOS DE NIVEL / COTA
- COTA DE NIVEL

CLASIFICACIÓN DO SOLO

SU-C	SOLO URBANO	SUR-T	SOLO URBANIZABLE DISPOSICIÓN TRANSITORIA 13ª	SR-PP	SOLO RÚSTICO DE PROTECCIÓN PATRIMONIAL
SU-NC	SOLO URBANO NON CONSOLIDADO	SR-PO	SOLO RÚSTICO DE PROTECCIÓN ORDINARIA	SR-PI	SOLO RÚSTICO DE PROTECCIÓN DE INFRAESTRUTURAS
NR-HT	SOLO NÚCLEO RURAL HISTÓRICO-TRADICIONAL	SR-PA	SOLO RÚSTICO DE PROTECCIÓN AGROPECUARIA	SR-PN	SOLO RÚSTICO DE PROTECCIÓN DE ESPAZOS NATURAIS
NR-C	SOLO NÚCLEO RURAL COMÚN	SR-PF	SOLO RÚSTICO DE PROTECCIÓN FORESTAL	SR-PX	SOLO RÚSTICO DE PROTECCIÓN PAISAXÍSTICA
NR-HTC	SOLO NÚCLEO RURAL COMPLEXO	SR-PC	SOLO RÚSTICO DE PROTECCIÓN DE COSTAS		
SUR-D	SOLO URBANIZABLE DELIMITADO	SR-PR	SOLO RÚSTICO DE PROTECCIÓN DAS AUGAS		

DOTACIÓNS URBANÍSTICAS

EQUIPAMENTOS (EQ)		EXISTENTE / A OBTER
EQ-R	RELIXIOSO	
EQ-C	CEMITERIO	
EQ-D	DEPORTIVO	
EQ-E	EDUCATIVO/DOCENTE	
EQ-S	SANITARIO	
EQ-A	ADMINISTRATIVO	
EQ-O	OCIO/ESPECTÁCULOS	
EQ-A	SOCIAL E ASSISTENCIAL	
EQ-T	CULTURAL	
EQ-P	APARCAMENTO	
EQ-V	SERVIZOS VARIOS	

SERVIZOS URBANS (SU) INFRAESTRU. TERRITORIAIS(IT)		EXISTENTE / A OBTER
SU-D	ESTACIÓN DE DEPURACIÓN AUGAS RESIDUAIS	
SU-T	ESTACIÓN DE TRATAMENTO ABASTECEMENTO DE AUGAS	
SU-P	DEPÓSITO DE AUGA	
SU-Q	DEPÓSITO DE GAS	
SU-E	ESTACIÓN DE TRANSFORM. E SUMINISTRO ELÉCTRICO	
SU-A	FONTES E LAVADOIROS	
IT-P	PORTO	
IT-T	TRANSPORTES	

ESPAZOS LIBRES (EL)		EXISTENTE / A OBTER	SISTEMAS		TITULARIDADE	
			SX	SISTEMA XERAL	Pb	PÚBLICA
			SL	SISTEMA LOCAL	Pr	PRIVADA

AFECCIÓNS

- LIÑA POLICÍA AUGAS (100m)
- AFECCIÓN INFRAESTRUTURAS
- LIÑA DE RIBEIRA DE MAR
- LIÑA LÍMITE DESLINDE PÚBLICO MARÍTIMO TERRESTRE
- SERVIDUME DE PROTECCIÓN COSTAS (100 m)
- SERVIDUME DE PROTECCIÓN COSTAS (200 m)
- ZONA DE INFLUENCIA DE COSTAS (500 m)
- DELIMITACIÓN ZEPVN
- LÍMITE DO AMBITO DO POL
- LIÑA LÍMITE DE EDIFICACIÓN
- ZONA DE FLUXO PREFERENTE

INFRAESTRUTURAS TERRITORIAIS DE COMUNICACIÓNS

- ESTRADAS AUTONÓMICAS E PROVINCIANAS
- ESTRADAS MUNICIPAIS ESTRUTURANTES EXISTENTES
- LIÑA DE ALTA TENSIÓN
- SENDEIRO CICLO TURÍSTICO (CARBALLO-RAZO)
- ESTRADAS ESTRUTURANTES PROXECTADAS
- VARIOS CONCEPTOS PROXECTADOS EN SOLO ORDANCIO DO URBANIZABLE
- REDE VIARIA PECHNAL
- SENDA LITORAL PROXECTADA / RUTA DOS FAROS

DELIMITACIÓNS

- PLAN ESPECIAL DE REFORMA INTERIOR (P.E.R.I.)
- PLAN ESPECIAL (P.E.)
- ACTUACIÓN INTEGRAL (AI.)
- ESTUDO DE DETALLE (E.D.)

APROBADO PROVISIONALMENTE
POLO PLENO
En sesión de data,
18 NOV 2015
O SECRETARIO

XUNTA DE GALICIA
Aprobado definitivamente por Orde da Conselleira de Medio Ambiente e Ordenación do Territorio
de data - 4 FEB. 2016
A xefa do servizo de Planificación Urbanística (j)
Lucía Linares Yáñez

CONCELLO DE CARBALLO
PLAN XERAL DE ORDENACION MUNICIPAL

fernandez carballada arquitectos
equipo redactor

alvaro fernandez carballada
arquitecto

Escala: A0 1/20000
0 100 200 300 400 500m
setembro 2015
Plano nº C-00

CLASIFICACIÓN XERAL DO SOLO E SISTEMAS XERAIS

fc a arquitectura/urbanismo

524000

528000

4797000

4794500



APROBADO PROVISIONALMENTE
POLO PLENO
En sesión de data,
18 NOV 2015
O SECRETARIO

XUNTA DE GALICIA
Aprobado definitivamente por Orde da Conselleira de Medio Ambiente e Ordenación do Territorio
do data - 4 FEB. 2016
A xefa do servizo de Planificación Urbanística
Lucía Liñares Yáñez

SIGNOS CONVENCIONAIS

- AUTOESTRADA
- ESTRADAS
- CAMIÑOS
- LÍMITE MUNICIPAL
- LIÑA ALTA I MEDIA TENSIÓN (Tc - Pd - Mc)
- LÍMITE DE PARCELA
- EDIFICACIÓN
- MASA ARBÓREA
- ESTANQUE
- RÍO
- PONTE
- CULTIVO / PRADEIRA / MONTE
- CURVAS DE NIVEL / COTA
- COTA DE NIVEL

CLASIFICACIÓN DO SOLO

SU-C	SOLO URBANO	SUR-T	SOLO URBANIZABLE DESPOSICIÓN TRANSITORIA 13ª	SR-PP	SOLO RÚSTICO DE PROTECCIÓN PATRIMONIAL
SU-NC	SOLO URBANO NON CONSOLIDADO	SR-PO	SOLO RÚSTICO DE PROTECCIÓN ORDINARIA	SR-PI	SOLO RÚSTICO DE PROTECCIÓN DE INFRAESTRUTURAS
NR-HT	SOLO NÚCLEO RURAL HISTÓRICO-TRADICIONAL	SR-PA	SOLO RÚSTICO DE PROTECCIÓN AGROPECUARIA	SR-PN	SOLO RÚSTICO DE PROTECCIÓN DE ESPAZOS NATURAIS
NR-C	SOLO NÚCLEO RURAL COMÚN	SR-PF	SOLO RÚSTICO DE PROTECCIÓN FORESTAL	SR-PX	SOLO RÚSTICO DE PROTECCIÓN PAISAXÍSTICA
NR-HTC	SOLO NÚCLEO RURAL COMPLEXO	SR-PC	SOLO RÚSTICO DE PROTECCIÓN DE COSTAS		
SUR-D	SOLO URBANIZABLE DELIMITADO	SR-PR	SOLO RÚSTICO DE PROTECCIÓN DAS AUGAS		

CATÁLOGO E PROTECCIÓNS

ELEMENTOS CATALOGADOS DE PATRIMONIO

- BIM: CRUCEIROS E ELEMENTOS MENORES
- AIM: ARQUITECTURA RELIXIOSA
- ACM: ARQUITECTURA CIVIL
- BEN CATALOGADO
- OPM: ARQUITECTURA DO TERRITORIO CONSTRUCCIÓN POPULAR
- OCM: OBRA CIVIL
- NPM: NÚCLEO TRADICIONAL
- CONTORNO DE PROTECCIÓN

XACEMENTOS ARQUEOLÓXICOS

- XAC: CÓDIGO DO XACEMENTO ARQUEOLÓXICO
  - A-2: CONTORNO DE PROTECCIÓN
  - A-1: ÁREA DE PROTECCIÓN INTEGRAL

RUTAS CULTURAIS / ESPAZOS NATURAIS

- CÓDIGO DA RUTA CULTURAL
- ESPAZOS NATURAIS CATALOGADOS

DOTACIÓNS URBANÍSTICAS

EQUIPAMENTOS (EQ)

EXISTENTE / A OBTER

EQ-R	RELIXIOSO	EQ-O	OCIO/ESPECTÁCULOS
EQ-C	CEMITERIO	EQ-A	SOCIAL E ASISTENCIAL
EQ-D	DEPORTIVO	EQ-L	CULTURAL
EQ-E	EDUCATIVO/DOCENTE	EQ-T	TERCIARIO/COMERCIAL
EQ-S	SANITARIO	EQ-P	APARCAMENTO
EQ-M	ADMINISTRATIVO	EQ-V	SERVIZOS VARIOS

ESPAZOS LIBRES (EL)

EXISTENTE / A OBTER

SERVIZOS URBANS (SU) INFRAESTRU. TERRITORIAIS(IT)

EXISTENTE / A OBTER

SU-D	ESTACIÓN DE DEPURACIÓN AUGAS RESIDUAIS		
SU-T	ESTACIÓN DE TRATAMENTO ABASTECEMENTO DE AUGAS		
SU-P	DEPÓSITO DE AUGA	SU-G	DEPÓSITO DE GAS
SU-E	ESTACIÓN DE TRANSFORM. E SUMINISTRO ELÉCTRICO		
SU-A	FONTES E LAVADOIROS		
IT-P	PORTO	IT-T	TRANSPORTES

SISTEMAS: SX SISTEMA XERAL / SL SISTEMA LOCAL

TITULARIDADE: Pb PÚBLICA / Pr PRIVADA

AFECCIÓNS

- LIÑA POLICÍA AUGAS (100m)
- AFECCIÓN INFRAESTRUTURAS
- LIÑA DE RIBEIRA DE MAR
- LIÑA LÍMITE DESLINDE PÚBLICO MARÍTIMO TERRESTRE
- SERVIDUME DE PROTECCIÓN COSTAS (100 m)
- SERVIDUME DE PROTECCIÓN COSTAS (200 m)
- ZONA DE INFLUENCIA DE COSTAS (500 m)
- DELIMITACIÓN ZEPVN
- LÍMITE DO ÁMBITO DO POL
- LIÑA LÍMITE DE EDIFICACIÓN
- ZONA DE FLUXO PREFERENTE

INFRAESTRUTURAS TERRITORIAIS DE COMUNICACIÓNS

- ESTRADAS AUTONÓMICAS E PROVINCIAIS
- ESTRADAS MUNICIPAIS ESTRUTURANTES EXISTENTES
- LIÑA DE ALTA TENSIÓN
- SENDEIRO CICLO TURÍSTICO (CARBALLO-RAZO)
- ESTRADAS ESTRUTURANTES PROXECTADAS
- VIARIOS ESTRUTURANTES PROXECTADOS EN SOLO URBANO E SOLO URBANIZABLE
- REDE VIARIA PEONAL
- SENDA LITORAL PROXECTADA / RUTA DOS FAROS

DELIMITACIÓNS

- PLAN ESPECIAL DE REFORMA INTERIOR (P.E.R.I.)
- PLAN ESPECIAL (P.E.)
- ACTUACIÓN INTEGRAL (A.I.)
- ESTUDO DE DETALLE (E.D.)

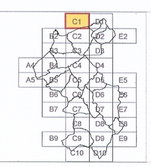

concello de CARBALLO

CONCELLO DE CARBALLO
PLAN XERAL DE ORDENACION MUNICIPAL

fernandez carballada asociados
equipo redactor

alvaro fernandez carballada
arquitecto

fca arquitectura urbanismo

Escala:
A1 1/5000
A3 1/10000
0 100 200 300 400 500m

setembro 2015
Plano nº C-01

CLASIFICACIÓN DO SOLO E SISTEMAS XERAIS

528000

532000

4797000

4794500

LEIRA

IMENDE

A PEDRA DO SAL

PE1

SR-PN
SR-PX
SR-PC

SR-PN
SR-PA
SR-PX

SR-PN
SR-PR

SR-PN
SR-PA

SR-PN
SR-PF
SR-PX

SR-PF
SR-PX

SR-PF
SR-PN

SR-PN
SR-PC

SR-PR

SR-PA

SR-PF
SR-PX
SR-PI

SR-PN
SR-PX
SR-PA

SR-PN
SR-PX
SR-PF

SR-PF
SR-PN

SR-PA
SR-PX

SR-PA
SR-PN

SR-PN
SR-PX
SR-PF

SR-PF
SR-PX

SR-PN
SR-PX
SR-PF

SR-PA

SR-PA

SR-PF
SR-PX

XA-041

XA-037

XA-038

CR-1401

CR-1403
CR-1405
CR-1407
CR-1409

CR-1403
NR-1404

ER-1401

1113
SUA
Pb-ex

1107
EQU
Pb-ex

1115
EL
SUA
Pb-ex

1101
SUA
Pb-ex

Pedra Pequena

Cagaxo

Outeiro

Lavio do Esteiro

Agra dos Lavos

Agra dos Lavos

Agra dos Lavos

520000

524000

4794500

4792000

SANTA MARIÑA

RAZO DA COSTA

ARNADOS

ED

PE2

As percebeiras

Punta do Chan de Razo

Punta Corveira

Punta de Razo

Praia de Razo

A Cabreira

Praia da Pradeira

SR-PN
SR-PX
SR-PO
SR-PA
SR-PC
SR-PF
SR-PR

XUNTA DE GALICIA
Aprobado definitivamente por Orde da Consellería de Medio Ambiente e Ordenación do Territorio
de data - 4 FEB. 2016
A xefa do servizo de Planificación Urbanística
Lucía Linares Yáñez

APROBADO PROVISIONALMENTE
POLO PLENO
En sesión de data,
18 NOV 2015
O SECRETARIO

SIGNOS CONVENCIONAIS

AUTOESTRADA
ESTRADAS
CAMIÑOS
LÍMITE MUNICIPAL
LIÑA ALTA I MEDIA TENSIÓN
LÍMITE DE PARCELA
EDIFICACIÓN
MASA ARBÓREA
ESTANQUE
RÍO
PONTE
CULTIVO / PRADERÍA / MONTE
CURVAS DE NIVEL / COTA
COTA DE NIVEL

CLASIFICACIÓN DO SOLO

SU-C	SOLO URBANO	SUR-T	SOLO URBANIZABLE DISPOSICIÓN TRANSITORIA 13ª	SR-PP	SOLO RÚSTICO DE PROTECCIÓN PATRIMONIAL
SU-NC	SOLO URBANO NON CONSOLIDADO	SR-PO	SOLO RÚSTICO DE PROTECCIÓN ORDINARIA	SR-PI	SOLO RÚSTICO DE PROTECCIÓN DE INFRAESTRUTURAS
NR-HT	SOLO NÚCLEO RURAL HISTÓRICO-TRADICIONAL	SR-PA	SOLO RÚSTICO DE PROTECCIÓN AGROPECUARIA	SR-PN	SOLO RÚSTICO DE PROTECCIÓN DE ESPAZOS NATURAIS
NR-C	SOLO NÚCLEO RURAL COMÚN	SR-PF	SOLO RÚSTICO DE PROTECCIÓN FORESTAL	SR-PX	SOLO RÚSTICO DE PROTECCIÓN PAISAXÍSTICA
NR-HTC	SOLO NÚCLEO RURAL COMPLEXO	SR-PC	SOLO RÚSTICO DE PROTECCIÓN DE COSTAS		
SUR-D	SOLO URBANIZABLE DELIMITADO	SR-PR	SOLO RÚSTICO DE PROTECCIÓN DAS AUGAS		

CATÁLOGO E PROTECCIÓNS

ELEMENTOS CATALOGADOS DE PATRIMONIO

EMP	EDIFICIOS E ELEMENTOS MENORES	CAP	ARQUITECTURA DO TERRITORIO CONSTRUCIÓN POPULAR
AAP	ARQUITECTURA RELIXIOSA	OCP	OBRA CIVIL
ACP	ARQUITECTURA CIVIL	NCP	NÚCLEO TRADICIONAL
	BEN CATALOGADO		CONTORNO DE PROTECCIÓN

XACEMENTOS ARQUEOLÓXICOS

XAP	CÓDIGO IDO XACEMENTO ARQUEOLÓXICO	A2	CONTORNO DE PROTECCIÓN
		A1	ÁREA DE PROTECCIÓN INTEGRAL

RUTAS CULTURAIS / ESPAZOS NATURAIS

CÓDIGO IDA RUTA CULTURAL
ESPAZOS NATURAIS CATALOGADOS

DOTACIÓNS URBANÍSTICAS

EQUIPAMENTOS (EQ)			EXISTENTE	SERVIZOS URBANS (SU) INFRAESTRU. TERRITORIAIS(IT)			EXISTENTE
			A OBTER				A OBTER
EQ-R	RELIXIOSO	EQ-O	OCIO/ESPECTÁCULOS	SU-D	ESTACIÓN DE DEPURACIÓN AUGAS RESIDUAIS		
EQ-C	CEMITERIO	EQ-A	SOCIAL E ASISTENCIAL	SU-T	ESTACIÓN DE TRATAMENTO ABASTECEMENTO DE AUGAS		
EQ-D	DEPORTIVO	EQ-L	CULTURAL	SU-P	DEPÓSITO DE AUGA	SU-G	DEPÓSITO DE GAS
EQ-E	EDUCATIVO/DOCENTE	EQ-T	TERCIARIO/COMERCIAL	SU-E	ESTACIÓN DE TRANSFORM. E SUMINISTRO ELÉCTRICO		
EQ-S	SANITARIO	EQ-P	APARCAMENTO	SU-A	FONTES E LAVADOIROS		
EQ-M	ADMINISTRATIVO	EQ-V	SERVIZOS VARIOS	IT-P	PORTO	IT-T	TRANSPORTES

ESPAZOS LIBRES (EL)				SISTEMAS		TITULARIDADE	
	EXISTENTE			SX	SISTEMA XERAL	Pb	PÚBLICA
	A OBTER			SL	SISTEMA LOCAL	Pr	PRIVADA

AFECCIÓNS

- LÍÑA POLICÍA AUGAS (100m)
- AFECCIÓN INFRAESTRUTURAS
- LÍÑA DE RIBEIRA DE MAR
- LÍÑA LÍMITE DESLINDE PÚBLICO MARÍTIMO TERRESTRE
- SERVIDUME DE PROTECCIÓN COSTAS (100 m)
- SERVIDUME DE PROTECCIÓN COSTAS (200 m)
- ZONA DE INFLUENCIA DE COSTAS (500 m)
- DELIMITACIÓN ZEPVN
- LÍMITE DO ÁMBITO DO POL
- LÍÑA LÍMITE DE EDIFICACIÓN
- ZONA DE FLUXO PREFERENTE

INFRAESTRUTURAS TERRITORIAIS DE COMUNICACIÓNS

- ESTRADAS AUTONÓMICAS E PROVINCIAIS
- ESTRADAS MUNICIPAIS ESTRUTURANTES EXISTENTES
- LÍÑA DE ALTA TENSIÓN
- SENDEIRO CICLO TURÍSTICO (CARBALLO-RAZO)
- ESTRADAS ESTRUTURANTES PROXECTADAS
- VIARIOS ESTRUTURANTES PROXECTADOS EN SOLO URBANO E SOLO URBANIZABLE
- REDE VIARIA PEONAL
- SENDA LITORAL PROXECTADA / RUTA DOS FAROS

DELIMITACIÓNS

- PLAN ESPECIAL DE REFORMA INTERIOR (P.E.R.I.)
- PLAN ESPECIAL (P.E.)
- ACTUACIÓN INTEGRAL (AI)
- ESTUDIO DE DETALLE (ED)

C1 C2 C3 C4 C5 C6 C7 C8 C9 C10 D1 D2 D3 D4 D5 D6 D7 D8 D9 D10 E1 E2 E3 E4 E5 E6 E7 E8 E9 E10

concello de CARBALLO

CONCELLO DE CARBALLO
PLAN XERAL DE ORDENACION MUNICIPAL

fernandezcarballada asociados
equipo redactor

alvaro fernandez carballada
arquitecto

Escala:
A1 1/5000
A3 1/10000

0 100 200 300 400 500m

setembro 2015

Plano nº B-02

CLASIFICACIÓN DO SOLO E SISTEMAS XERAIS

fca arquitecturaurbanismo

524000

528000

4794500

4792000

A PEDRA DO SAL

PE1

PE2

ARNADOS

SUR-T
S-R12
AR S-R12

CAMBRELLE

CAMBRE

AS AREAS

O OUTEIRO

CASTRILLÓN

O IGREXARIO

AGRAMAIOR

REGUEIRA DE ABAIXO

REGUEIRA DE ARRIBA

CENTEÁS

LAGOA DE BALDAIO

Marismas de Xuncal

Orxal

Arxeira

SR-PN
SR-PC

SR-PA

SR-PF
SR-PX

SR-PR

SR-PE

SR-RR

APROBADO PROVISIONALMENTE
POLO PLENO
En sesión celebrada o
18 NOV 2015
O SECRETARIO

XUNTA DE GALICIA
Aprobado definitivamente por Orde da Conselleira de Medio Ambiente e Ordenación do Territorio
de data - 4 FEB 2016
A xefa de servizo de Planificación Urbanística
Lucía Linares Yáñez

SIGNOS CONVENCIONAIS

AUTOESTRADA
ESTRADAS
CAMIÑOS
LÍMITE MUNICIPAL
LIÑA ALTA TENSIÓN
LÍMITE DE PARCELA
EDIFICACIÓN
MASA ARBÓREA
ESTANQUE
RÍO
PONTE
CULTIVO / PRADEIRA / MONTE
CURVAS DE NIVEL / COTA
COTA DE NIVEL

CLASIFICACIÓN DO SOLO

SU-C	SOLO URBANO	SUR-T	SOLO URBANIZABLE DISPOSICIÓN TRANSITORIA 1ª	SR-PP	SOLO RÚSTICO DE PROTECCIÓN PATRIMONIAL
SU-NC	SOLO URBANO NON CONSOLIDADO	SR-PO	SOLO RÚSTICO DE PROTECCIÓN ORDINARIA	SR-PI	SOLO RÚSTICO DE PROTECCIÓN DE INFRAESTRUTURAS
NR-HT	SOLO NÚCLEO RURAL HISTÓRICO-TRADICIONAL	SR-PA	SOLO RÚSTICO DE PROTECCIÓN AGROPECUARIA	SR-PN	SOLO RÚSTICO DE PROTECCIÓN DE ESPAZOS NATURAIS
NR-C	SOLO NÚCLEO RURAL COMÚN	SR-PF	SOLO RÚSTICO DE PROTECCIÓN FORESTAL	SR-PX	SOLO RÚSTICO DE PROTECCIÓN PAISAXÍSTICA
NR-HTC	SOLO NÚCLEO RURAL COMPLEXO	SR-PC	SOLO RÚSTICO DE PROTECCIÓN DE COSTAS		
SUR-D	SOLO URBANIZABLE DELIMITADO	SR-PR	SOLO RÚSTICO DE PROTECCIÓN DAS AUGAS		

CATÁLOGO E PROTECCIÓNS

ELEMENTOS CATALOGADOS DE PATRIMONIO

EMe	CREUCEIROS E ELEMENTOS MENORES	CPP	ARQUITECTURA DO TERRITORIO CONSTRUCIÓN POPULAR
AMar	ARQUITECTURA RELIXIOSA	OCe	OBRA CIVIL
ACel	ARQUITECTURA CIVIL	NVe	NÚCLEO TRADICIONAL
	BEN CATALOGADO		CONTORNO DE PROTECCIÓN

XACEMENTOS ARQUEOLÓXICOS

XAP	CÓDIGO DO XACEMENTO ARQUEOLÓXICO	A-2	CONTORNO DE PROTECCIÓN
		A-1	ÁREA DE PROTECCIÓN INTEGRAL

RUTAS /CULTURAIS / ESPAZOS NATURAIS

CÓDIGO DA RUTA CULTURAL
ESPAZOS NATURAIS CATALOGADOS

DOTACIÓNS URBANÍSTICAS

EQUIPAMENTOS (EQ) — EXISTENTE / A OBTER

EQ-R	RELIXIOSO	EQ-O	OCIO/ESPECTÁCULOS	SU-D	ESTACIÓN DE DEPURACIÓN AUGAS RESIDUAIS
EQ-C	CEMITERIO	EQ-A	SOCIAL E ASISTENCIAL	SU-T	ESTACIÓN DE TRATAMENTO ABASTECEMENTO DE AUGAS
EQ-D	DEPORTIVO	EQ-L	CULTURAL	SU-P	DEPÓSITO DE AUGA
EQ-E	EDUCATIVO/DOCENTE	EQ-T	TERCIARIO/COMERCIAL	SU-E	ESTACIÓN DE TRANSFORM. E SUMINISTRO ELÉCTRICO
EQ-S	SANITARIO	EQ-P	APARCAMENTO	SU-A	FONTES E LAVADOIROS
EQ-M	ADMINISTRATIVO	EQ-V	SERVIZOS VARIOS	IT-P	PORTO

SERVIZOS URBANS (SU) INFRAESTRU. TERRITORIAIS(IT) — EXISTENTE / A OBTER

IT-T TRANSPORTES

ESPAZOS LIBRES (EL) — EXISTENTE / A OBTER

SISTEMAS: SX SISTEMA XERAL / SL SISTEMA LOCAL

TITULARIDADE: Pb PÚBLICA / Pr PRIVADA

AFECCIÓNS

- LIÑA POLICÍA AUGAS (100m)
- AFECCIÓN INFRAESTRUTURAS
- LIÑA DE RIBEIRA DE MAR
- LIÑA LÍMITE DESLINDE PÚBLICO MARÍTIMO TERRESTRE
- SERVIDUME DE PROTECCIÓN COSTAS (100 m)
- SERVIDUME DE PROTECCIÓN COSTAS (200 m)
- ZONA DE INFLUENCIA DE COSTAS (500m)
- DELIMITACIÓN ZEPVN
- LÍMITE DO ÁMBITO DO POL
- LIÑA LÍMITE DE EDIFICACIÓN
- ZONA DE FLUXO PREFERENTE

INFRAESTRUTURAS TERRITORIAIS DE COMUNICACIÓNS

- ESTRADAS AUTONÓMICAS E PROVINCIAIS
- ESTRADAS MUNICIPAIS ESTRUTURANTES EXISTENTES
- LIÑA DE ALTA TENSIÓN
- SENDEIRO CICLO TURÍSTICO (CARBALLO-RAIZO)
- ESTRADAS ESTRUTURANTES PROXECTADAS
- VARIOS ESTRUTURANTES PROXECTADOS EN SOLO URBANO E SOLO URBANIZABLE
- REDE VIARIA PEDONAL
- SENDA LITORAL PROXECTADA / RUTA DOS FAROS

DELIMITACIÓNS

- PLAN ESPECIAL DE REFORMA INTERIOR (P.E.R.I.)
- ACTUACIÓN INTEGRAL (A.I.)
- PLAN ESPECIAL (P.E.)
- ESTUDO DE DETALLE (E.D.)

C1 D1 E1 · B2 C2 D2 E2 · A3 B3 C3 D3 · A4 B4 C4 D4 · A5 B5 C5 D5 E5 · B6 C6 D6 E6 · B7 C7 D7 E7 · B8 C8 D8 E8 · B9 C9 D9 E9 · C10 D10

concello de CARBALLO

CONCELLO DE CARBALLO
PLAN XERAL DE ORDENACION MUNICIPAL

fernandez carballada asociados
equipo redactor

alvaro fernandez carballada
arquitecto

setembro 2015

Escalas:
A1 1/5000
A3 1/10000
0 100 200 300 400 500m

Plano nº C-02

CLASIFICACIÓN DO SOLO E SISTEMAS XERAIS

fca arquitectura urbanismo

528000

532000

4794500

4792000

PE1

IMENDE

A PEDRA DO SAL

COSTENLA

VILAR DE PERES

CASADELAS

O RAPADOIRO

BORRAZÁS

A CASANOVA

A ALGARA

REBORDELOS

O CAMPO

A PEREIRA

SAMBADE

AS INFANTAS

XENARDE

O SALTO

AS TRAVESAS

LAGUNA DE BALDAIO

Ría de Baldaio

XA-001

XA-003

XA-004

SR-PP

SR-PX

XUNTA DE GALICIA
Aprobado definitivamente por Orde da Conselleira de Medio Ambiente e Ordenación do Territorio
de data - 4 FEB. 2016
A xefe do servizo de Planificación Urbanística
Lucía Linares Yáñez

APROBADO PROVISIONALMENTE
POLO PLENO
En sesión de data,
18 NOV 2015
O SECRETARIO

SIGNOS CONVENCIONAIS

AUTOESTRADA
ESTRADAS
CAMIÑOS
LÍMITE MUNICIPAL
LIÑA ALTA TENSIÓN
LÍMITE DE PARCELA
EDIFICACIÓN
MASA ARBÓREA
ESTANQUE
RÍO
PONTE
CULTIVO / PRADERÍA / MONTE
CURVAS DE NIVEL / COTA
COTA DE NIVEL

CLASIFICACIÓN DO SOLO

SU-C	SOLO URBANO	SUR-T	SOLO URBANIZABLE DISPOSICIÓN TRANSITORIA 13ª	SR-PP	SOLO RÚSTICO DE PROTECCIÓN PATRIMONIAL
SU-NC	SOLO URBANO NON CONSOLIDADO	SR-PO	SOLO RÚSTICO DE PROTECCIÓN ORDINARIA	SR-PI	SOLO RÚSTICO DE PROTECCIÓN DE INFRAESTRUTURAS
NR-HT	SOLO NÚCLEO RURAL HISTÓRICO-TRADICIONAL	SR-PA	SOLO RÚSTICO DE PROTECCIÓN AGROPECUARIA	SR-PN	SOLO RÚSTICO DE PROTECCIÓN DE ESPAZOS NATURAIS
NR-C	SOLO NÚCLEO RURAL COMÚN	SR-PF	SOLO RÚSTICO DE PROTECCIÓN FORESTAL	SR-PX	SOLO RÚSTICO DE PROTECCIÓN PAISAXÍSTICA
NR-HTC	SOLO NÚCLEO RURAL COMPLEXO	SR-PC	SOLO RÚSTICO DE PROTECCIÓN DE COSTAS		
SUR-D	SOLO URBANIZABLE DELIMITADO	SR-PR	SOLO RÚSTICO DE PROTECCIÓN DAS AUGAS		

CATÁLOGO E PROTECCIÓNS

ELEMENTOS CATALOGADOS DE PATRIMONIO

- EIm/f CRUCEIROS E ELEMENTOS MENORES
- AI/f ARQUITECTURA RELIXIOSA
- AC/f ARQUITECTURA CIVIL
- BCN CATALOGADO
- CA/f ARQUITECTURA DO TERRITORIO CONSTRUCIÓN POPULAR
- OC/f OBRA CIVIL
- NT/f NÚCLEO TRADICIONAL
- CONTORNO DE PROTECCIÓN

XACEMENTOS ARQUEOLÓXICOS

- CA/f CÓDIGO DO XACEMENTO ARQUEOLÓXICO
- A-1 CONTORNO DE PROTECCIÓN INTEGRAL
- A-2 ÁREA DE PROTECCIÓN INTEGRAL

RUTAS CULTURAIS / ESPAZOS NATURAIS

- CÓDIGO DA RUTA CULTURAL
- ESPAZOS NATURAIS CATALOGADOS

DOTACIÓNS URBANÍSTICAS

EQUIPAMENTOS (EQ)

EQ-R	RELIXIOSO	EQ-O	OCIOESPECTÁCULOS
EQ-C	CEMITERIO	EQ-A	SOCIAL E ASISTENCIAL
EQ-D	DEPORTIVO	EQ-L	CULTURAL
EQ-E	EDUCATIVODOCENTE	EQ-T	TERCIARIOCOMERCIAL
EQ-S	SANITARIO	EQ-P	APARCAMENTO
EQ-M	ADMINISTRATIVO	EQ-V	SERVIZOS VARIOS

EXISTENTE / A OBTER

ESPAZOS LIBRES (EL)

EXISTENTE / A OBTER

SERVIZOS URBANS (SU) INFRAESTRU. TERRITORAIS(IT)

EXISTENTE / A OBTER

SU-D	ESTACIÓN DE DEPURACIÓN AUGAS RESIDUAIS		
SU-T	ESTACIÓN DE TRATAMENTO ABASTECEMENTO DE AUGAS		
SU-P	DEPÓSITO DE AUGA	SU-G	DEPÓSITO DE GAS
SU-E	ESTACIÓN DE TRANSFORM. E SUMINISTRO ELÉCTRICO		
SU-A	FONTES E LAVADOIROS		
IT-P	PORTO	IT-T	TRANSPORTES

SISTEMAS: SX SISTEMA XERAL / SL SISTEMA LOCAL

TITULARIDADE: Pb PÚBLICA / Pr PRIVADA

AFECCIÓNS

- LIÑA POLICÍA AUGAS (100m)
- AFECCIÓN INFRAESTRUTURAS
- LIÑA DE RIBEIRA DE MAR
- LIÑA LÍMITE DESLINDE PÚBLICO MARÍTIMO TERRESTRE
- SERVIDUME DE PROTECCIÓN COSTAS (100 m)
- SERVIDUME DE PROTECCIÓN COSTAS (200 m)
- ZONA DE INFLUENCIA DE COSTAS (500 m)
- DELIMITACIÓN ZEPIM
- LÍMITE DO ÁMBITO DO POL
- LIÑA LÍMITE DE EDIFICACIÓN
- ZONA DE FLUXO PREFERENTE

INFRAESTRUTURAS TERRITORIAIS DE COMUNICACIÓNS

- ESTRADAS AUTONÓMICAS E PROVINCIAIS
- ESTRADAS MUNICIPAIS ESTRUTURANTES EXISTENTES
- LIÑA DE ALTA TENSIÓN
- SENDEIRO CICLO TURÍSTICO (CARBALLO-RAZO)
- ESTRADAS ESTRUTURANTES PROXECTADAS
- VIARIO ESTRUTURANTE PROXECTADO EN SOLO URBANO E SOLO URBANIZABLE
- REDE VIARIA PECONAL
- SENDA LITORAL PROXECTADA / RUTA DOS FAROS

DELIMITACIÓNS

- PLAN ESPECIAL DE REFORMA INTERIOR (P.E.R.I.)
- ACTUACIÓN INTEGRAL (A.I.)
- PLAN ESPECIAL (P.E.)
- ESTUDO DE DETALLE (E.D.)

C1 D1 E1 C2 D2 E2 C3 D3 A4 B4 C4 D4 A5 B5 C5 D5 E5 B6 C6 D6 B7 C7 D7 C8 D8 B9 C9 D9 E9 C10 D10

concello de CARBALLO

fca arquitectura urbanismo

CONCELLO DE CARBALLO
PLAN XERAL DE ORDENACION MUNICIPAL

fernandez carballada asociados
equipo redactor

alvaro fernandez carballada
arquitecto

setembro 2015

Escala:
A1 1/5000
A3 1/10000

0 100 200 300 400 500m

Plano nº D-02

CLASIFICACIÓN DO SOLO E SISTEMAS XERAIS

532000

536000

4794500

4792000

SR-PF
SR-PN

SR-PF
SR-PI

SR-PR
SR-PX

SR-PF
SR-PX

XUNTA DE GALICIA
Aprobado definitivamente por Orde da Conselleira de Medio Ambiente e Ordenación do Territorio
de data - 4 FEB. 2016
A xefa do servizo de Planificación Urbanística II
Lucía Linares Yáñez

APROBADO PROVISIONALMENTE
POLO PLENO
En sesión [illegible]
18 NOV 2015
O SECRETARIO

SIGNOS CONVENCIONAIS

- AUTOESTRADA
- ESTRADAS
- CAMIÑOS
- LÍMITE MUNICIPAL
- LÍÑA ALTA I MEDIA TENSIÓN
- LÍMITE DE PARCELA
- EDIFICACIÓN
- MASA ARBÓREA
- ESTANQUE
- RÍO
- PONTE
- CULTIVO / PRADERA / MONTE
- CURVAS DE NIVEL / COSTA
- COTA DE NIVEL

CLASIFICACIÓN DO SOLO

SU-C	SOLO URBANO	SUR-T	SOLO URBANIZABLE DISPOSICIÓN TRANSITORIA 13ª	SR-PP	SOLO RÚSTICO DE PROTECCIÓN PATRIMONIAL
SU-NC	SOLO URBANO NON CONSOLIDADO	SR-PO	SOLO RÚSTICO DE PROTECCIÓN ORDINARIA	SR-PI	SOLO RÚSTICO DE PROTECCIÓN DE INFRAESTRUTURAS
NR-HT	SOLO NÚCLEO RURAL HISTÓRICO-TRADICIONAL	SR-PA	SOLO RÚSTICO DE PROTECCIÓN AGROPECUARIA	SR-PN	SOLO RÚSTICO DE PROTECCIÓN DE ESPAZOS NATURAIS
NR-C	SOLO NÚCLEO RURAL COMÚN	SR-PF	SOLO RÚSTICO DE PROTECCIÓN FORESTAL	SR-PX	SOLO RÚSTICO DE PROTECCIÓN PAISAXÍSTICA
NR-HTC	SOLO NÚCLEO RURAL COMPLEXO	SR-PC	SOLO RÚSTICO DE PROTECCIÓN DE COSTAS		
SUR-D	SOLO URBANIZABLE DELIMITADO	SR-PR	SOLO RÚSTICO DE PROTECCIÓN DAS AUGAS		

CATÁLOGO E PROTECCIÓNS

ELEMENTOS CATALOGADOS DE PATRIMONIO

EM-P	CHUCHOS E ELEMENTOS MENORES	AT-P	ARQUITECTURA DO TERRIORIO CONSTRUCIÓN POPULAR
AR-P	ARQUITECTURA RELIXIOSA	OC-P	OBRA CIVIL
AC-P	ARQUITECTURA CIVIL	NT-P	NÚCLEO TRADICIONAL
	BEN CATALOGADO		CONTORNO DE PROTECCIÓN

XACEMENTOS ARQUEOLÓXICOS

ZA-P	CÓDIGO DO XACEMENTO ARQUEOLÓXICO	A2	CONTORNO DE PROTECCIÓN A2
		A1	ÁREA DE PROTECCIÓN INTEGRAL A1

RUTAS CULTURAIS / ESPAZOS NATURAIS

- CÓDIGO DA RUTA CULTURAL
- ESPAZOS NATURAIS CATALOGADOS

DOTACIÓNS URBANÍSTICAS

EQUIPAMENTOS (EQ)

EXISTENTE / A OBTER

EQ-R	RELIXIOSO	EQ-O	OCIO/ESPECTÁCULOS
EQ-C	CEMITERIO	EQ-A	SOCIAL E ASISTENCIAL
EQ-D	DEPORTIVO	EQ-L	CULTURAL
EQ-E	EDUCATIVO/DOCENTE	EQ-T	TERCIARIO/COMERCIAL
EQ-S	SANITARIO	EQ-P	APARCAMENTO
EQ-M	ADMINISTRATIVO	EQ-V	SERVIZOS VARIOS

ESPAZOS LIBRES (EL)

EXISTENTE / A OBTER

SERVIZOS URBANS (SU) INFRAESTRU. TERRITORIAIS(IT)

EXISTENTE / A OBTER

SU-D	ESTACIÓN DE DEPURACIÓN AUGAS RESIDUAIS		
SU-T	ESTACIÓN DE TRATAMENTO ADASTECEMENTO DE AUGAS		
SU-P	DEPÓSITO DE AUGA	SU-G	DEPÓSITO DE GAS
SU-E	ESTACIÓN DE TRANSFORM. E SUMINISTRO ELÉCTRICO		
SU-A	FONTES E LAVADEIROS		
IT-P	PORTO	IT-T	TRANSPORTES

SISTEMAS: SX SISTEMA XERAL / SL SISTEMA LOCAL

TITULARIDADE: Pb PÚBLICA / Pr PRIVADA

AFECCIÓNS

- LÍÑA POLICÍA AUGAS (100m)
- AFECCIÓN INFRAESTRUTURAS
- LÍÑA DE RIBEIRA DE MAR
- LÍÑA LÍMITE DESLINDE PÚBLICO MARÍTIMO TERRESTRE
- SERVIDUME DE PROTECCIÓN COSTAS (100 m)
- SERVIDUME DE PROTECCIÓN COSTAS (200 m)
- ZONA DE INFLUENCIA DE COSTAS (500 m)
- DELIMITACIÓN ZEPVN
- LÍMITE CO ÁMBITO DO POL
- LÍÑA LÍMITE DE EDIFICACIÓN
- ZONA DE FLUXO PREFERENTE

INFRAESTRUTURAS TERRITORIAIS DE COMUNICACIÓNS

- ESTRADAS AUTONÓMICAS E PROVINCIAIS
- ESTRADAS MUNICIPAIS ESTRUTURANTES EXISTENTES
- LÍÑA DE ALTA TENSIÓN
- SENDEIRO CICLO TURÍSTICO (CARBALLO-RIAZO)
- ESTRADAS ESTRUTURANTES PROXECTADAS
- VIARIOS ESTRUTURANTES PROXECTADOS EN SOLO URBANO E SOLO URBANIZABLE
- BESE VARIA PICANA
- SENDA LITORAL PROXECTADA / RUTA DOS FAROS

DELIMITACIÓNS

- PLAN ESPECIAL DE REFORMA INTERIOR (P.E.R.I.)
- PLAN ESPECIAL (P.E.)
- ACTUACIÓN INTEGRAL (A.I.)
- ESTUDO DE DETALLE (E.D.)



concello de CARBALLO

CONCELLO DE CARBALLO
PLAN XERAL DE ORDENACION MUNICIPAL

fernandez carballada asociados
equipo redactor

alvaro fernandez carballada
arquitecto

setembro 2015

Escala:
A1 1/5000
A3 1/10000

0 100 200 300 400 500m

Plano nº E-02

CLASIFICACIÓN DO SOLO E SISTEMAS XERAIS

fca arquitectura urbanismo

520000 524000 4792000 4789500

NÉTOMA
VERNES
VILAR DE CIDRE
AS AVEAS
VILARIÑO DA ESTRADA

SR-PF SR-PX SR-PI SR-PR SR-PA SR-PP

XA-005 XA-006 XA-038

XUNTA DE GALICIA
Aprobado definitivamente por Orde da Conselleira de Medio Ambiente e Ordenación do Territorio
de data - 4 FEB. 2016
A xefa de servizo de Planificación Urbanística II
Lucía Lajarín Yáñez

APROBADO PROVISIONALMENTE POLO PLENO
En sesión de data:
18 NOV. 2015
O SECRETARIO

SIGNOS CONVENCIONAIS

AUTOESTRADA · MASA ARBÓREA · ESTRADAS · ESTANQUE · CAMIÑOS · RÍO · LÍMITE MUNICIPAL · PONTE · LIÑA ALTA / MEDIA TENSIÓN · TC - Pd - Mb · CULTIVO / PRADEIRA / MONTE · LÍMITE DE PARCELA · CURVAS DE NIVEL / COTA · EDIFICACIÓN · + 626.1 · COTA DE NIVEL

CLASIFICACIÓN DO SOLO

SU-C	SOLO URBANO	SUR-T	SOLO URBANIZABLE DISPOSICIÓN TRANSITORIA 13ª	SR-PP	SOLO RÚSTICO DE PROTECCIÓN PATRIMONIAL
SU-NC	SOLO URBANO NON CONSOLIDADO	SR-PO	SOLO RÚSTICO DE PROTECCIÓN ORDINARIA	SR-PI	SOLO RÚSTICO DE PROTECCIÓN DE INFRAESTRUTURAS
NR-HT	SOLO NÚCLEO RURAL HISTÓRICO-TRADICIONAL	SR-PA	SOLO RÚSTICO DE PROTECCIÓN AGROPECUARIA	SR-PN	SOLO RÚSTICO DE PROTECCIÓN DE ESPAZOS NATURAIS
NR-C	SOLO NÚCLEO RURAL COMÚN	SR-PF	SOLO RÚSTICO DE PROTECCIÓN FORESTAL	SR-PX	SOLO RÚSTICO DE PROTECCIÓN PAISAXÍSTICA
NR-HTC	SOLO NÚCLEO RURAL COMPLEXO	SR-PC	SOLO RÚSTICO DE PROTECCIÓN DE COSTAS		
SUR-D	SOLO URBANIZABLE DELIMITADO	SR-PR	SOLO RÚSTICO DE PROTECCIÓN DAS AUGAS		

CATÁLOGO E PROTECCIÓNS

ELEMENTOS CATALOGADOS DE PATRIMONIO

EMF	CRUCEIROS E ELEMENTOS MENORES	OAP	ARQUITECTURA DO TERRITORIO CONSTRUCIÓN POPULAR
AMF	ARQUITECTURA RELIXIOSA	OCF	OBRA CIVIL
ACF	ARQUITECTURA CIVIL	MVF	NÚCLEO TRADICIONAL
	BEN CATALOGADO		CONTORNO DE PROTECCIÓN

XACEMENTOS ARQUEOLÓXICOS

34xF	CÓDIGO DO XACEMENTO ARQUEOLÓXICO	A-2	CONTORNO DE PROTECCIÓN
		A-1	ÁREA DE PROTECCIÓN INTEGRAL

RUTAS ICULTURAIS / ESPAZOS NATURAIS

CÓDIGO DA RUTA CULTURAL
ESPAZOS NATURAIS CATALOGADOS

DOTACIÓNS URBANÍSTICAS

EQUIPAMENTOS (EQ)

EQ-R	RELIXIOSO	EQ-O	OCIO/ESPECTÁCULOS	SU-D	ESTACIÓN DE DEPURACIÓN AUGAS RESIDUAIS
EQ-C	CEMITERIO	EQ-A	SOCIAL E ASISTENCIAL	SU-T	ESTACIÓN DE TRATAMENTO ABASTECEMENTO DE AUGAS
EQ-D	DEPORTIVO	EQ-L	CULTURAL	SU-P	DEPÓSITO DE AUGA
EQ-E	EDUCATIVO/DOCENTE	EQ-T	TERCIARIO/COMERCIAL	SU-E	ESTACIÓN DE TRANSFORM. E SUMINISTRO ELÉCTRICO
EQ-S	SANITARIO	EQ-P	APARCAMENTO	SU-A	FONTES E LAVADOIROS
EQ-M	ADMINISTRATIVO	EQ-V	SERVIZOS VARIOS	IT-P	PORTO

SERVIZOS URBANS (SU) INFRAESTRU. TERRITORIAIS(IT): EXISTENTE / A OBTER; SU-G DEPÓSITO DE GAS; IT-T TRANSPORTES

ESPAZOS LIBRES (EL): EXISTENTE / A OBTER; SISTEMAS: SX SISTEMA XERAL, SL SISTEMA LOCAL; TITULARIDADE: Pb PÚBLICA, Pr PRIVADA

AFECCIÓNS

- LIÑA POLICÍA AUGAS (100m)
- AFECCIÓN INFRAESTRUTURAS
- LIÑA DE RIBEIRA DE MAR
- LIÑA LÍMITE DESLINDE PÚBLICO MARÍTIMO TERRESTRE
- SERVIDUME DE PROTECCIÓN COSTAS (100 m)
- SERVIDUME DE PROTECCIÓN COSTAS (200 m)
- ZONA DE INFLUENCIA DE COSTAS (500 m)
- DELIMITACIÓN ZEPVN
- LÍMITE DO ÁMBITO DO POL
- LIÑA LÍMITE DE EDIFICACIÓN
- ZONA DE FLUXO PREFERENTE

INFRAESTRUTURAS TERRITORIAIS DE COMUNICACIÓNS

- ESTRADAS AUTONÓMICAS E PROVINCIAIS
- ESTRADAS MUNICIPAIS ESTRUTURANTES EXISTENTES
- LIÑA DE ALTA TENSIÓN
- SENDEIRO CICLO TURÍSTICO (CARBALLO-RAZO)
- ESTRADAS ESTRUTURANTES PROXECTADAS
- VIARIOS ESTRUTURANTES PROXECTADOS POLO ORDENANCE SOLO URBANIZABLE

REDE VIARIA PECUNIAL
SENDA LITORAL PROXECTADA / RUTA DOS FAROS

DELIMITACIÓNS

- PLAN ESPECIAL DE REFORMA INTERIOR (P.E.R.I.)
- PLAN ESPECIAL (P.E.)
- ACTUACIÓN INTEGRAL (A.I.)
- ESTUDO DE DETALLE (E.D.)

C1 D1 · B2 C2 D2 E2 · A3 B3 C3 D3 · A4 B4 C4 D4 · A5 B5 C5 D5 E5 · B6 C6 D6 E6 · B7 C7 D7 E7 · B8 C8 D8 E8 · B9 C9 D9 E9 · C10 D10

concello de CARBALLO

CONCELLO DE CARBALLO
PLAN XERAL DE ORDENACION MUNICIPAL

fernandez carballada asociados
equipo redactor

alvaro fernandez carballada
arquitecto

Escala:
A1 1/5000
A3 1/10000
0 100 200 300 400 500m

maio 2014

Plano nº B-03

CLASIFICACIÓN DO SOLO E SISTEMAS XERAIS

fca arquitectura urbanismo

524000

528000

4792000

4789500

PARDIÑAS

O SEIXO DE ARRIBA

CENTEÁS

REGUEIRA DE ARRIBA

A CHAMUSQUEIRA

OZA VELLA

XA-005 XA-034 XA-035 XA-036 XA-047 XA-048 XA-055

XUNTA DE GALICIA
Aprobado definitivamente por Orde da Consellería de Medio Ambiente e Ordenación do Territorio
de data - 4 FEB. 2016
A Xefa de servizo de Planificación Urbanística (I)
Lucía Liñares Yáñez

APROBADO PROVISIONALMENTE
POLO PLENO
En sesión de data,
18 NOV 2015
O SECRETARIO

SIGNOS CONVENCIONAIS

AUTOESTRADA
ESTRADAS
CAMIÑOS
LÍMITE MUNICIPAL
LIÑA ALTA I MEDIA TENSIÓN
LÍMITE DE PARCELA
EDIFICACIÓN
MASA ARBÓREA
ESTANQUE
RÍO
PONTE
CULTIVO / PRADEIRA / MONTE
CURVAS DE NIVEL / COTA
COTA DE NIVEL

CLASIFICACIÓN DO SOLO

SU-C	SOLO URBANO	SUR-T	SOLO URBANIZABLE DISPOSICIÓN TRANSITORIA 13ª	SR-PP	SOLO RÚSTICO DE PROTECCIÓN PATRIMONIAL
SU-NC	SOLO URBANO NON CONSOLIDADO	SR-PO	SOLO RÚSTICO DE PROTECCIÓN ORDINARIA	SR-PI	SOLO RÚSTICO DE PROTECCIÓN DE INFRAESTRUTURAS
NR-HT	SOLO NÚCLEO RURAL HISTÓRICO-TRADICIONAL	SR-PA	SOLO RÚSTICO DE PROTECCIÓN AGROPECUARIA	SR-PN	SOLO RÚSTICO DE PROTECCIÓN DE ESPAZOS NATURAIS
NR-C	SOLO NÚCLEO RURAL COMÚN	SR-PF	SOLO RÚSTICO DE PROTECCIÓN FORESTAL	SR-PX	SOLO RÚSTICO DE PROTECCIÓN PAISAXÍSTICA
NR-HTC	SOLO NÚCLEO RURAL COMPLEXO	SR-PC	SOLO RÚSTICO DE PROTECCIÓN DE COSTAS		
SUR-D	SOLO URBANIZABLE DELIMITADO	SR-PR	SOLO RÚSTICO DE PROTECCIÓN DAS AUGAS		

CATÁLOGO E PROTECCIÓNS

ELEMENTOS CATALOGADOS DE PATRIMONIO

- EMP — CRUCEIROS E ELEMENTOS MENORES
- AHP — ARQUITECTURA RELIXIOSA
- ACP — ARQUITECTURA CIVIL
- BEN CATALOGADO
- CPAP — ARQUITECTURA DO TERRITORIO CONSTRUCCIÓN POPULAR
- OCP — OBRA CIVIL
- NPAP — NÚCLEO TRADICIONAL
- CONTORNO DE PROTECCIÓN

XACEMENTOS ARQUEOLÓXICOS

- XAP — CÓDIGO DO XACEMENTO ARQUEOLÓXICO
- A2 — CONTORNO DE PROTECCIÓN
- A1 — ÁREA DE PROTECCIÓN INTEGRAL

RUTAS CULTURAIS / ESPAZOS NATURAIS

- CÓDIGO DA RUTA CULTURAL
- ESPAZOS NATURAIS CATALOGADOS

DOTACIÓNS URBANÍSTICAS

EQUIPAMENTOS (EQ)

EXISTENTE / A OBTER

EQ-R	RELIXIOSO	EQ-O	OCIO/ESPECTÁCULOS
EQ-C	CEMITERIO	EQ-A	SOCIAL E ASISTENCIAL
EQ-D	DEPORTIVO	EQ-L	CULTURAL
EQ-E	EDUCATIVO/DOCENTE	EQ-T	TERCIARIO/COMERCIAL
EQ-S	SANITARIO	EQ-P	APARCAMENTO
EQ-M	ADMINISTRATIVO	EQ-V	SERVIZOS VARIOS

ESPAZOS LIBRES (EL)

EXISTENTE / A OBTER

SERVIZOS URBANS (SU) INFRAESTRU. TERRITORIAIS(IT)

EXISTENTE / A OBTER

SU-D	ESTACIÓN DE DEPURACIÓN AUGAS RESIDUAIS		
SU-T	ESTACIÓN DE TRATAMENTO ABASTECEMENTO DE AUGAS		
SU-P	DEPÓSITO DE AUGA	SU-G	DEPÓSITO DE GAS
SU-E	ESTACIÓN DE TRANSFORM. E SUMINISTRO ELÉCTRICO		
SU-A	FONTES E LAVADOIROS		
IT-P	PORTO	IT-T	TRANSPORTES

SISTEMAS: SX. ISBTEMA XERAL / SL. ISBTEMA LOCAL — TITULARIDADE: Pb PÚBLICA / Pr PRIVADA

AFECCIÓNS

- LIÑA POLICÍA AUGAS (100m)
- AFECCIÓN INFRAESTRUTURAS
- LIÑA DE RIBEIRA DE MAR
- LIÑA LÍMITE DESLINDE PÚBLICO MARÍTIMO TERRESTRE
- SERVIDUME DE PROTECCIÓN COSTAS (100 m)
- SERVIDUME DE PROTECCIÓN COSTAS (200 m)
- ZONA DE INFLUENCIA DE COSTAS (500 m)
- DELIMITACIÓN ZEPVN
- LÍMITE DO ÁMBITO DO POL
- LIÑA LÍMITE DE EDIFICACIÓN
- ZONA DE FLUXO PREFERENTE

INFRAESTRUTURAS TERRITORIAIS DE COMUNICACIÓNS

- ESTRADAS AUTONÓMICAS E PROVINCIAIS
- ESTRADAS MUNICIPAIS ESTRUTURANTES EXISTENTES
- LIÑA DE ALTA TENSIÓN
- SENDEIRO CICLO TURÍSTICO (CARBALLO-RAZO)
- ESTRADAS ESTRUTURANTES PROXECTADAS
- TRAMOS ESTRUTURANTES PROXECTADOS EN SOLO URBANO E SOLO URBANIZABLE
- REDE VIARIA PECONAL
- SENDA LITORAL PROXECTADA / RUTA DOS FAROS

DELIMITACIÓNS

- PLAN ESPECIAL DE REFORMA INTERIOR (P.E.R.I.)
- ACTUACIÓN INTEGRAL (AI.)
- PLAN ESPECIAL (P.E.)
- ESTUDIO DE DETALLE (E.D.)

C1 D1 E1 / C2 D2 E2 / A3 B3 C3 D3 / A4 B4 C4 D4 / A5 B5 C5 D5 E5 / B6 C6 D6 E6 / B7 C7 D7 E7 / C8 D8 E8 / B9 C9 D9 E9 / C10 D10

concello de CARBALLO

CONCELLO DE CARBALLO
PLAN XERAL DE ORDENACION MUNICIPAL

fernandez carballada asociados
equipo redactor

alvaro fernandez carballada
arquitecto

fca arquitecturaurbanismo

Escala:
A1 1/5000
A3 1/10000

0 100 200 300 400 500m

maio 2014

Plano nº C-03

CLASIFICACIÓN DO SOLO E SISTEMAS XERAIS

528000

532000

4792000

4789500

AS TRAVESAS

O CASTELO

SAN MIGUEL

VILELA

CADAVAL

XA-007

Rego da Pedra

Rego da Pedra

Rego da Pedra

PEDRAITA

SR-PA

SR-PF

SR-PR

SR-PX

SR-PP

SR-PI

SR-PN

A-2

C.G.8 Pk 0+000

C.G.8 Pk 1+000

C.V. VI-8 Pk 0+000

1812 FO-D Pr-ex

1826 FO-D Pr-ex

1872 FO-C Pr-ex

1803 SU-A Pb-ex

1826 SU-E Pb-ex

1806 EL Pb-ex

AC-1801

EN-1801

CR-1801

CR-1802

CR-1803

CR-1804

CR-1805

CR-1806

CR-1807

AC-1802

XUNTA DE GALICIA

Aprobado definitivamente por Orde da Conselleira de Medio Ambiente e Ordenación do Territorio

de data - 4 FEB. 2016

A xefa de servizo de Planificación Urbanística II

Lucía Liñares Yáñez

APROBADO PROVISIONALMENTE

POLO PLENO

En sesión de data,

18 NOV 2015

O SECRETARIO

SIGNOS CONVENCIONAIS

- AUTOESTRADA
- ESTRADAS
- CAMIÑOS
- LÍMITE MUNICIPAL
- LIÑA ALTA / MEDIA TENSIÓN
- LÍMITE DE PARCELA
- EDIFICACIÓN
- MASA AUBÓREA
- ESTANQUE
- RÍO
- PONTE
- CULTIVO / PRADERÍA / MONTE
- CURVAS DE NIVEL / COTA
- COTA DE NIVEL

CLASIFICACIÓN DO SOLO

SU-C	SOLO URBANO	SUR-T	SOLO URBANIZABLE DISPOSICIÓN TRANSITORIA 13ª	SR-PP	SOLO RÚSTICO DE PROTECCIÓN PATRIMONIAL
SU-NC	SOLO URBANO NON CONSOLIDADO	SR-PO	SOLO RÚSTICO DE PROTECCIÓN OROMARIA	SR-PI	SOLO RÚSTICO DE PROTECCIÓN DE INFRAESTRUTURAS
NR-HT	SOLO NÚCLEO RURAL HISTÓRICO-TRADICIONAL	SR-PA	SOLO RÚSTICO DE PROTECCIÓN AGROPECUARIA	SR-PN	SOLO RÚSTICO DE PROTECCIÓN DE ESPAZOS NATURAIS
NR-C	SOLO NÚCLEO RURAL COMÚN	SR-PF	SOLO RÚSTICO DE PROTECCIÓN FORESTAL	SR-PX	SOLO RÚSTICO DE PROTECCIÓN PAISAXÍSTICA
NR-HT/C	SOLO NÚCLEO RURAL COMPLEXO	SR-PC	SOLO RÚSTICO DE PROTECCIÓN DE COSTAS		
SUR-D	SOLO URBANIZABLE DELIMITADO	SR-PR	SOLO RÚSTICO DE PROTECCIÓN DAS AUGAS		

CATÁLOGO E PROTECCIÓNS

ELEMENTOS CATALOGADOS DE PATRIMONIO

- EIxC — CONXUNTOS E ELEMENTOS MENORES
- EIxE — ARQUITECTURA RELIXIOSA
- EIxC — ARQUITECTURA CIVIL
- BCA — BEN CATALOGADO
- CP-xC — ARQUITECTURA DO TERRITORIO CONSTRUCCIÓN POPULAR
- OC-xC — OBRA CIVIL
- NP-xC — NÚCLEO TRADICIONAL
- CP — CONTORNO DE PROTECCIÓN

XACEMENTOS ARQUEOLÓXICOS

- EIxC — CÓDIGO DO XACEMENTO ARQUEOLÓXICO
- CP — CONTORNO DE PROTECCIÓN
- AP — ÁREA DE PROTECCIÓN INTEGRAL

RUTAS CULTURAIS / ESPAZOS NATURAIS

- CÓDIGO DA RUTA CULTURAL
- ESPAZOS NATURAIS CATALOGADOS

DOTACIÓNS URBANÍSTICAS

EQUIPAMENTOS (EQ)

EQ-R	RELIXIOSO	EQ-O	OCIO/ESPECTÁCULOS	SU-D	ESTACIÓN DE DEPURACIÓN AUGAS RESIDUAIS
EQ-C	CEMITERIO	EQ-A	SOCIAL E ASISTENCIAL	SU-T	ESTACIÓN DE TRATAMENTO ABASTECEMENTO DE AUGAS
EQ-D	DEPORTIVO	EQ-L	CULTURAL	SU-P	DEPÓSITO DE AUGA
EQ-E	EDUCATIVO/DOCENTE	EQ-T	TERCIARIO/COMERCIAL	SU-E	ESTACIÓN DE TRANSFORM. E SUMINISTRO ELÉCTRICO
EQ-S	SANITARIO	EQ-P	APARCAMENTO	SU-A	FONTES E LAVADOIROS
EQ-M	ADMINISTRATIVO	EQ-V	SERVICIOS VARIOS	IT-P	PORTO

SERVIZOS URBANS (SU) INFRAESTRU. TERRITORIAIS(IT)

SU-G DEPÓSITO DE GAS

IT-T TRANSPORTES

ESPAZOS LIBRES (EL)

SISTEMAS: SX SISTEMA XERAL · SL SISTEMA LOCAL

TITULARIDADE: Pb PÚBLICA · Pv PRIVADA

AFECCIÓNS

- LIÑA POLICÍA AUGAS (100m)
- AFECCIÓN INFRAESTRUTURAS
- LIÑA DE RIBEIRA DE MAR
- LIÑA LÍMITE DESLINDE PÚBLICO MARÍTIMO TERRESTRE
- SERVIDUME DE PROTECCIÓN COSTAS (100 m)
- SERVIDUME DE PROTECCIÓN COSTAS (200 m)
- ZONA DE INFLUENCIA DE COSTAS (500 m)
- DELIMITACIÓN ZEPIM
- LIÑA LÍMITE DO ÁMBITO DO POL
- LIÑA LÍMITE DE EDIFICACIÓN
- ZONA DE FLUXO PREFERENTE

INFRAESTRUTURAS TERRITORIAIS DE COMUNICACIÓNS

- ESTRADAS AUTONÓMICAS E PROVINCIAIS
- ESTRADAS MUNICIPAIS ESTRUTURANTES EXISTENTES
- LIÑA DE ALTA TENSIÓN
- SENDEIRO CICLO TURÍSTICO (CARBALLO-RAZO)
- ESTRADAS ESTRUTURANTES PROXECTADAS
- VIARIOS ESTRUTURANTES PROXECTADOS EN SOLO URBANO E SOLO URBANIZABLE
- REDE VIARIA PEONAL
- SENDA LITORAL PROXECTADA / RUTA DOS FAROS

DELIMITACIÓNS

- PLAN ESPECIAL DE REFORMA INTERIOR (P.E.R.I.)
- ACTUACIÓN INTEGRAL (A.I.)
- PLAN ESPECIAL (P.E.)
- ESTUDO DE DETALLE (E.D.)

concello de CARBALLO

CONCELLO DE CARBALLO
PLAN XERAL DE ORDENACION MUNICIPAL

fernandez carballada asociados
equipo redactor

alvaro fernandez carballada
arquitecto

fca arquitectura urbanismo

Escala:
A1 1/5000
A3 1/10000
0 100 200 300 400 500m

maio 2014

Plano nº D-03

CLASIFICACIÓN DO SOLO E SISTEMAS XERAIS

516000

520000

4789500

4787000

SR-PO

SR-PA

SR-PF

SR-PA

LIÑEIRO

SR-PA

SR-PF

SR-PF
SR-PA

SR-PA

A CABANA

SR-PA

SR-PF

SR-PI
SR-PF

SR-PF

XUNTA DE GALICIA
Aprobado definitivamente por Orde da Conselleira de Medio Ambiente e Ordenación do Territorio
do data - 4 FEB. 2016
A xefa do servizo de Planificación Urbanística
Lucía Linares Yáñez

APROBADO PROVISIONALMENTE POLO PLENO
En sesión de data,
18 NOV 2015
O SECRETARIO

SR-PR

SR-PN
SR-PR

SR-PN
SR-PF

SR-PA

516000

520000

4787000

SIGNOS CONVENCIONAIS

- AUTOESTRADA
- ESTRADAS
- CAMIÑOS
- LÍMITE MUNICIPAL
- LIÑA ALTA TENSIÓN
- LÍMITE DE PARCELA
- EDIFICACIÓN
- MASA ARBÓREA
- ESTANQUE
- RÍO
- PONTE
- CULTIVO / PRADEIRA / MONTE
- CURVAS DE NIVEL / COTA
- COTA DE NIVEL

CLASIFICACIÓN DO SOLO

SU-C	SOLO URBANO	SUR-T	SOLO URBANIZABLE DISPOSICIÓN TRANSITORIA 13ª	SR-PP	SOLO RÚSTICO DE PROTECCIÓN PATRIMONIAL
SU-NC	SOLO URBANO NON CONSOLIDADO	SR-PO	SOLO RÚSTICO DE PROTECCIÓN ORDINARIA	SR-PI	SOLO RÚSTICO DE PROTECCIÓN DE INFRAESTRUTURAS
NR-HT	SOLO NÚCLEO RURAL HISTÓRICO-TRADICIONAL	SR-PA	SOLO RÚSTICO DE PROTECCIÓN AGROPECUARIA	SR-PN	SOLO RÚSTICO DE PROTECCIÓN DE ESPAZOS NATURAIS
NR-C	SOLO NÚCLEO RURAL COMÚN	SR-PF	SOLO RÚSTICO DE PROTECCIÓN FORESTAL	SR-PX	SOLO RÚSTICO DE PROTECCIÓN PAISAXÍSTICA
NR-HTC	SOLO NÚCLEO RURAL COMPLEXO	SR-PC	SOLO RÚSTICO DE PROTECCIÓN DE COSTAS		
SUR-D	SOLO URBANIZABLE DELIMITADO	SR-PR	SOLO RÚSTICO DE PROTECCIÓN DAS AUGAS		

CATÁLOGO E PROTECCIÓNS

ELEMENTOS CATALOGADOS DE PATRIMONIO

- EM-E — OFICIOS E ELEMENTOS MENORES
- EM-F — ARQUITECTURA RELIXIOSA
- EM-C — ARQUITECTURA CIVIL
- BEN CATALOGADO
- EM-P — ARQUITECTURA DO TERRITORIO CONSTRUCCIÓN POPULAR
- EM-O — OBRA CIVIL
- NH-T — NÚCLEO TRADICIONAL
- CONTORNO DE PROTECCIÓN

XACEMENTOS ARQUEOLÓXICOS

- CÓDIGO DO XACEMENTO ARQUEOLÓXICO
- A-2 — CONTORNO DE PROTECCIÓN
- A-1 — ÁREA DE PROTECCIÓN INTEGRAL

RUTAS CULTURAIS / ESPAZOS NATURAIS

- CÓDIGO DA RUTA CULTURAL
- ESPAZOS NATURAIS CATALOGADOS

DOTACIÓNS URBANÍSTICAS

EQUIPAMENTOS (EQ)

EQ-R	RELIXIOSO	EQ-O	OCIO/ESPECTÁCULOS	EXISTENTE	A OBTER
EQ-C	CEMETERIO	EQ-A	SOCIAL E ASISTENCIAL		
EQ-D	DEPORTIVO	EQ-L	CULTURAL		
EQ-E	EDUCATIVO/DOCENTE	EQ-T	TERCIARIO/COMERCIAL		
EQ-S	SANITARIO	EQ-P	APARCAMENTO		
EQ-M	ADMINISTRATIVO	EQ-V	SERVIZOS VARIOS		

SERVIZOS URBANS (SU) INFRAESTRU. TERRITORIAIS(IT)

SU-D	ESTACIÓN DE DEPURACIÓN AUGAS RESIDUAIS	EXISTENTE	A OBTER		
SU-T	ESTACIÓN DE TRATAMENTO ABASTECEMENTO DE AUGAS				
SU-P	DEPÓSITO DE AUGA	SU-O	DEPÓSITO DE GAS		
SU-E	ESTACIÓN DE TRANSFORM. E SUMINISTRO ELÉCTRICO				
SU-A	FONTES E LAVADOIROS				
IT-P	PORTO	IT-T	TRANSPORTES		

ESPAZOS LIBRES (EL)

SISTEMAS	SX	SISTEMA XERAL	TITULARIDADE	Pb	PÚBLICA
	SL	SISTEMA LOCAL		Pr	PRIVADA

EXISTENTE / A OBTER

AFECCIÓNS

- LIÑA POLICÍA AUGAS (100m)
- AFECCIÓN INFRAESTRUTURAS
- LIÑA DE RIBEIRA DE MAR
- LIÑA LÍMITE DESLINDE PÚBLICO MARÍTIMO TERRESTRE
- SERVIDUME DE PROTECCIÓN COSTAS (100 m)
- SERVIDUME DE PROTECCIÓN COSTAS (200 m)
- ZONA DE INFLUENCIA DE COSTAS (500 m)
- DCLIMITACIÓN ZEPVN
- LÍMITE DO ÁMBITO DO POL
- LIÑA LÍMITE DE EDIFICACIÓN
- ZONA DE FLUXO PREFERENTE

INFRAESTRUTURAS TERRITORIAIS DE COMUNICACIÓNS

- ESTRADAS AUTONÓMICAS E PROVINCIAIS
- ESTRADAS MUNICIPAIS ESTRUTURANTES EXISTENTES
- LIÑA DE ALTA TENSIÓN
- SENDEIRO CICLO TURÍSTICO (CARBALLO-RAZO)
- ESTRADAS ESTRUTURANTES PROXECTADAS
- VIARIOS ESTRUTURANTES PROXECTADOS EN SOLO URBANO E SOLO URBANIZABLE
- REDE VIARIA PECONAL
- SENDA LITORAL PROXECTADA / RUTA DOS FAROS

DELIMITACIÓNS

- PLAN ESPECIAL DE REFORMA INTERIOR (P.E.R.I.)
- PLAN ESPECIAL (P.E.)
- ACTUACIÓN INTEGRAL (A.I.)
- ESTUDO DE DETALLE (E.D.)

C1 D1 E1 · B2 C2 D2 E2 · A3 B3 C3 D3 · A4 B4 C4 D4 · A5 B5 C5 D5 E5 · B6 C6 D6 E6 · B7 C7 D7 E7 · B8 C8 D8 E8 · B9 C9 D9 E9 · C10 D10

concello de CARBALLO

CONCELLO DE CARBALLO
PLAN XERAL DE ORDENACION MUNICIPAL

fernandez carballada asociados
equipo redactor

alvaro fernandez carballada
arquitecto

fc a arquitecturaurbanismo

Escala:
A1 1/5000
A3 1/10000
0 100 200 300 400 500m

setembro 2015

Plano nº A-04

CLASIFICACIÓN DO SOLO E SISTEMAS XERAIS

520000

524000

4789500

4787000

VILARIÑO DA ESTRADA

VILARIÑO

CANCES GRANDE

O CAMPO DE SAN PEDRO

CANCES DA VILA

GOIÁNS DE ARRIBA

AS AVEAS

O RODO

SERANTES DO MEDIO

A BRAÑA

SERANTES DE ABAIXO

VILAR DE UZ

XOANE

XA-010

XA-011

XA-030

XUNTA DE GALICIA
Aprobado definitivamente por Orde da Conselleira de Medio Ambiente e Ordenación do Territorio
de data - 4 FEB. 2016
A xefa do servizo de Planificación Urbanística (I)
Lucía Linares Yáñez

APROBADO PROVISIONALMENTE POLO PLENO
En sesión de data,
18 NOV 2015
O SECRETARIO

SIGNOS CONVENCIONAIS

AUTOESTRADA
ESTRADAS
CAMIÑOS
LÍMITE MUNICIPAL
LIÑA ALTA / MEDIA TENSIÓN
LÍMITE DE PARCELA
EDIFICACIÓN
MASA ARBÓREA
ESTANQUE
RÍO
PONTE
CULTIVO / PRADERÍA / MONTE
CURVAS DE NIVEL / COTA
COTA DE NIVEL

CLASIFICACIÓN DO SOLO

SU-C	SOLO URBANO	SUR-T	SOLO URBANIZABLE DISPOSICIÓN TRANSITORIA 13ª	SR-PP	SOLO RÚSTICO DE PROTECCIÓN PATRIMONIAL
SU-NC	SOLO URBANO NON CONSOLIDADO	SR-PO	SOLO RÚSTICO DE PROTECCIÓN ORDINARIA	SR-PI	SOLO RÚSTICO DE PROTECCIÓN DE INFRAESTRUTURAS
NR-HT	SOLO NÚCLEO RURAL HISTÓRICO-TRADICIONAL	SR-PA	SOLO RÚSTICO DE PROTECCIÓN AGROPECUARIA	SR-PN	SOLO RÚSTICO DE PROTECCIÓN DE ESPAZOS NATURAIS
NR-C	SOLO NÚCLEO RURAL COMÚN	SR-PF	SOLO RÚSTICO DE PROTECCIÓN FORESTAL	SR-PX	SOLO RÚSTICO DE PROTECCIÓN PAISAXÍSTICA
NR-HTC	SOLO NÚCLEO RURAL COMPLEXO	SR-PC	SOLO RÚSTICO DE PROTECCIÓN DE COSTAS		
SUR-D	SOLO URBANIZABLE DELIMITADO	SR-PR	SOLO RÚSTICO DE PROTECCIÓN DAS AUGAS		

CATÁLOGO E PROTECCIÓNS

ELEMENTOS CATALOGADOS DE PATRIMONIO

- CRUCEIROS E ELEMENTOS MENORES
- ARQUITECTURA RELIXIOSA
- ARQUITECTURA CIVIL
- BEN CATALOGADO
- ARQUITECTURA DO TERRITORIO CONSTRUCCIÓN POPULAR
- OBRA CIVIL
- NÚCLEO TRADICIONAL
- CONTORNO DE PROTECCIÓN

XACEMENTOS ARQUEOLÓXICOS

- CÓDIGO DO XACEMENTO ARQUEOLÓXICO
- A-2 CONTORNO DE PROTECCIÓN
- A-1 ÁREA DE PROTECCIÓN INTEGRAL

RUTAS CULTURAIS / ESPAZOS NATURAIS

- CÓDIGO DA RUTA CULTURAL
- ESPAZOS NATURAIS CATALOGADOS

DOTACIÓNS URBANÍSTICAS

EQUIPAMENTOS (EQ)		EXISTENTE / A OBTER	SERVIZOS URBANS (SU) INFRAESTRU. TERRITORIAIS(IT)		EXISTENTE / A OBTER		
EQ-R	RELIXIOSO	EQ-O	OCIO/ESPECTÁCULOS	SU-D	ESTACIÓN DE DEPURACIÓN AUGAS RESIDUAIS		
EQ-C	CEMITERIO	EQ-A	SOCIAL E ASISTENCIAL	SU-T	ESTACIÓN DE TRATAMENTO ABASTECEMENTO DE AUGAS		
EQ-D	DEPORTIVO	EQ-L	CULTURAL	SU-P	DEPÓSITO DE AUGA	SU-G	DEPÓSITO DE GAS
EQ-E	EDUCATIVO/DOCENTE	EQ-T	TERCIARIO/COMERCIAL	SU-E	ESTACIÓN DE TRANSFORM. E SUMINISTRO ELÉCTRICO		
EQ-S	SANITARIO	EQ-P	APARCAMENTO	SU-A	FONTES E LAVADOIROS		
EQ-M	ADMINISTRATIVO	EQ-V	SERVIZOS VARIOS	IT-P	PORTO	IT-T	TRANSPORTES
ESPAZOS LIBRES (EL)			EXISTENTE / A OBTER	SISTEMAS	SV. SISTEMA XENRAL SL. SISTEMA LOCAL	TITULARIDADE	Pb PÚBLICA Pr PRIVADA

AFECCIÓNS

- LIÑA POLICÍA AUGAS (100m)
- AFECCIÓN INFRAESTRUTURAS
- LIÑA DE RIBEIRA DE MAR
- LIÑA LÍMITE DESLINDE PÚBLICO MARÍTIMO TERRESTRE
- SERVIDUME DE PROTECCIÓN COSTAS (100 m)
- SERVIDUME DE PROTECCIÓN COSTAS (200 m)
- ZONA DE INFLUENCIA DE COSTAS (500 m)
- DELIMITACIÓN ZEPIN
- LÍMITE DO ÁMBITO DO POL
- LIÑA LÍMITE DE EDIFICACIÓN
- ZONA DE FLUXO PREFERENTE

INFRAESTRUTURAS TERRITORIAIS DE COMUNICACIÓNS

- ESTRADAS AUTONÓMICAS E PROVINCIAIS
- ESTRADAS MUNICIPAIS ESTRUTURANTES EXISTENTES
- LIÑA DE ALTA TENSIÓN
- SENDEIRO CICLO TURÍSTICO (CARBALLO-RAZO)
- ESTRADAS ESTRUTURANTES PROXECTADAS
- VIARIOS ESTRUTURANTES PROXECTADOS EN SOLO URBANO E SOLO URBANIZABLE
- REDE VIARIA PECHAL
- SENDA LITORAL, PROXECTADA / RUTA DOS FAROS

DELIMITACIÓNS

- PLAN ESPECIAL DE REFORMA INTERIOR (P.E.R.I.)
- PLAN ESPECIAL (P.E.)
- ACTUACIÓN INTEGRAL (A.I.)
- ESTUDO DE DETALLE (E.D.)

C1 B1 C2 B2 E2 C3 B3 D3 A4 B4 C4 D4 A5 B5 C5 D5 E5 B6 C6 D6 B7 C7 D7 E7 C8 D8 B9 C9 D9 E9 C10 B10

concello de CARBALLO

CONCELLO DE CARBALLO
PLAN XERAL DE ORDENACION MUNICIPAL

fernandez carballada asociados
equipo redactor

alvaro fernandez carballada
arquitecto

setembro 2015

Escala:
A1 1/5000
A3 1/10000
0 100 200 300 400 500m

Plano nº B-04

CLASIFICACIÓN DO SOLO E SISTEMAS XERAIS

fca arquitecturaurbanismo

524000

528000

4789500

4787000

OZA VELLA

A COSTA

O OUTEIRO

A IGREXA

AS TORRES

A BRAÑA

VILAR DO CARBALLO

AS ENCRUCILLADAS

VILAR DE UZ

SUR-D
S-I1
AR S-I1

SUR-D
S-I2
AR S-I2

VELLA MORTA

GUILFONXE

O CAMPO

LEBOREO

QUEO DE ARRIBA

REQUEIXO

O RÍO DE LOENZO

LOENZO DE ARRIBA

SU-C

A-1 XA-036

A-2 XA-028

XUNTA DE GALICIA
Aprobado definitivamente por Orde da Consellería de Medio Ambiente e Ordenación do Territorio
de data – 4 FEB. 2016
A xefa do servizo de Planificación Urbanística III
Lucía Linares Yáñez

APROBADO PROVISIONALMENTE POLO PLENO
En sesión de data,
18 NOV. 2015
O SECRETARIO

SIGNOS CONVENCIONAIS

AUTOESTRADA
ESTRADAS
CAMIÑOS
LÍMITE MUNICIPAL
LIÑA ALTA / MEDIA TENSIÓN
LÍMITE DE PARCELA
EDIFICACIÓN
MASA ARBÓREA
ESTANQUE
RÍO
PONTE
CULTIVO / PRADERA / MONTE
CURVAS DE NIVEL / COTA
COTA DE NIVEL

CLASIFICACIÓN DO SOLO

SU-C	SOLO URBANO	SU-T	SOLO URBANIZABLE DISPOSICIÓN TRANSITORIA 1ª	SR-PP	SOLO RÚSTICO DE PROTECCIÓN PATRIMONIAL
SU-NC	SOLO URBANO NON CONSOLIDADO	SR-PO	SOLO RÚSTICO DE PROTECCIÓN ORDINARIA	SR-PI	SOLO RÚSTICO DE PROTECCIÓN DE INFRAESTRUTURAS
NR-HT	SOLO NÚCLEO RURAL HISTÓRICO-TRADICIONAL	SR-PA	SOLO RÚSTICO DE PROTECCIÓN AGROPECUARIA	SR-PN	SOLO RÚSTICO DE PROTECCIÓN DE ESPAZOS NATURAIS
NR-C	SOLO NÚCLEO RURAL COMÚN	SR-PF	SOLO RÚSTICO DE PROTECCIÓN FORESTAL	SR-PX	SOLO RÚSTICO DE PROTECCIÓN PAISAXÍSTICA
NR-HTC	SOLO NÚCLEO RURAL COMPLEXO	SR-PC	SOLO RÚSTICO DE PROTECCIÓN DE COSTAS		
SUR-D	SOLO URBANIZABLE DELIMITADO	SR-PR	SOLO RÚSTICO DE PROTECCIÓN DAS AUGAS		

CATÁLOGO E PROTECCIÓNS

ELEMENTOS CATALOGADOS DE PATRIMONIO

- CRUCEIROS E ELEMENTOS MENORES (EMP)
- ARQUITECTURA RELIXIOSA (AR)
- ARQUITECTURA CIVIL (AC)
- BEN CATALOGADO
- ARQUITECTURA DO TERRITORIO CONSTRUCCIÓN POPULAR (ATCP)
- OBRA CIVIL NÚCLEO TRADICIONAL (NTP)
- CONTORNO DE PROTECCIÓN

XACEMENTOS ARQUEOLÓXICOS

- CÓDIGO DO XACEMENTO ARQUEOLÓXICO (XAP)
- A-2 CONTORNO DE PROTECCIÓN
- A-1 ÁREA DE PROTECCIÓN INTEGRAL

RUTAS CULTURAIS / ESPAZOS NATURAIS

- CÓDIGO DA RUTA CULTURAL
- ESPAZOS NATURAIS CATALOGADOS

DOTACIÓNS URBANÍSTICAS

EQUIPAMENTOS (EQ) — EXISTENTE / A OBTER

EQ-R	RELIXIOSO	EQ-O	OCIO/ESPECTÁCULOS
EQ-C	CEMITERIO	EQ-A	SOCIAL E ASISTENCIAL
EQ-D	DEPORTIVO	EQ-L	CULTURAL
EQ-E	EDUCATIVO/DOCENTE	EQ-T	TERCIARIO/COMERCIAL
EQ-S	SANITARIO	EQ-P	APARCAMENTO
EQ-M	ADMINISTRATIVO	EQ-V	SERVIZOS VARIOS

ESPAZOS LIBRES (EL) — EXISTENTE / A OBTER

SERVIZOS URBANS (SU) INFRAESTRU. TERRITORIAIS(IT) — EXISTENTE / A OBTER

SU-D	ESTACIÓN DE DEPURACIÓN AUGAS RESIDUAIS		
SU-T	ESTACIÓN DE TRATAMENTO ABASTECEMENTO DE AUGAS		
SU-P	DEPÓSITO DE AUGA	SU-G	DEPÓSITO DE GAS
SU-E	ESTACIÓN DE TRANSFORM. E SUMINISTRO ELÉCTRICO		
SU-A	FONTES E LAVADOIROS		
IT-P	PORTO	IT-T	TRANSPORTES

SISTEMAS: SX SISTEMA XERAL (Pb PÚBLICA) / SL SISTEMA LOCAL (Pr PRIVADA) — TITULARIDADE

AFECCIÓNS

- LIÑA POLICÍA AUGAS (100m)
- AFECCIÓN INFRAESTRUTURAS
- LIÑA DE RIBEIRA DE MAR
- LIÑA LÍMITE DESLINDE PÚBLICO MARÍTIMO TERRESTRE
- SERVIDUME DE PROTECCIÓN COSTAS (100 m)
- SERVIDUME DE PROTECCIÓN COSTAS (200 m)
- ZONA DE INFLUENCIA DE COSTAS (500 m)
- DELIMITACIÓN ZEPVN
- LÍMITE DO ÁMBITO DO POL
- LIÑA LÍMITE DE EDIFICACIÓN
- ZONA DE FLUXO PREFERENTE

INFRAESTRUTURAS TERRITORIAIS DE COMUNICACIÓNS

- ESTRADAS AUTONÓMICAS E PROVINCIAIS
- ESTRADAS MUNICIPAIS ESTRUTURANTES EXISTENTES
- LIÑA DE ALTA TENSIÓN
- SENDEIRO CICLO TURÍSTICO (CARBALLO-RAIZO)
- ESTRADAS ESTRUTURANTES PROXECTADAS
- VIARIOS ESTRUTURANTES PROXECTADOS EN SOLO URBANIZ.E SOLO URBANIZABLE
- REDE VIARIA PECONAL
- SENDA LITORAL PROXECTADA / RUTA DOS FAROS

DELIMITACIÓNS

- PLAN ESPECIAL DE REFORMA INTERIOR (P.E.R.I.)
- ACTUACIÓN INTEGRAL (A.I.)
- PLAN ESPECIAL (P.E.)
- ESTUDO DE DETALLE (E.D.)

C1 D1 / B2 C2 D2 E2 / A3 B3 C3 D3 / A4 B4 C4 D4 / A5 B5 C5 D5 E5 / B6 C6 D6 E6 / B7 C7 D7 E7 / B8 C8 D8 E8 / B9 C9 D9 E9 / C10 D10

concello de CARBALLO

fca arquitectura urbanismo

CONCELLO DE CARBALLO
PLAN XERAL DE ORDENACION MUNICIPAL

fernandez carballada asociados
equipo redactor

alvaro fernandez carballada
arquitecto

Escala:
A1 1/5000
A3 1/10000
0 100 200 300 400 500m

setembro 2015

Plano nº C-04

CLASIFICACIÓN DO SOLO E SISTEMAS XERAIS

528000

532000

4789500

4787000

XA-051

QUEO DE ABAIXO

A CHARRÚA

ENTRERRIOS

SR-PF

SR-PI
SR-PF

SR-PI
SR-PR

SR-PA

SR-PR

A-2

Petón

Arro de San Pedro

Arroio do Rio

Entre Ríos

Pedro

Cruz de Pedra

CP-0508

CP-0509

CP-0511

CP-0507

CP-0510

CP-0506

CP-0512

CP-0513

CP-0514

CP-0515

CP-0516

CP-0517

CP-0518

CP-0519

CP-0520

CP-0521

CP-0522

CP-0523

CP-0524

CP-0525

CP-0526

CP-0527

CP-0528

CP-0529

CP-0530

CP-0531

CP-0532

CP-0533

CP-0534

CP-0535

CP-0536

CP-0537

CP-0538

CP-0539

CP-0540

CP-0541

CP-0542

CP-0543

CP-0544

CP-0545

CP-0546

CP-0547

CP-0548

CP-0549

CP-0550

CP-0551

CP-0552

CP-0553

CP-0554

CP-0555

CP-0556

CP-0557

CP-0558

CP-0559

CP-0560

CP-0561

CP-0562

CP-0563

CP-0564

CP-0565

CP-0566

CP-0567

CP-0568

CP-0569

CP-0570

CP-0571

CP-0572

CP-0573

CP-0574

CP-0575

CP-0576

CP-0577

CP-0578

CP-0579

CP-0580

CP-0581

CP-0582

CP-0583

CP-0584

CP-0585

CP-0586

CP-0587

CP-0588

CP-0589

CP-0590

CP-0591

CP-0592

CP-0593

CP-0594

CP-0595

CP-0596

CP-0597

CP-0598

CP-0599

CP-0600

CP-0601

CP-0602

CP-0603

CP-0604

CP-0605

CP-0606

CP-0607

CP-0608

CP-0609

CP-0610

CP-0611

CP-0612

CP-0613

CP-0614

CP-0615

CP-0616

CP-0617

CP-0618

CP-0619

CP-0620

CP-0621

CP-0622

CP-0623

CP-0624

CP-0625

CP-0626

CP-0627

CP-0628

CP-0629

CP-0630

CP-0631

CP-0632

CP-0633

CP-0634

CP-0635

CP-0636

CP-0637

CP-0638

CP-0639

CP-0640

CP-0641

CP-0642

CP-0643

CP-0644

CP-0645

CP-0646

CP-0647

CP-0648

CP-0649

CP-0650

CP-0651

CP-0652

CP-0653

CP-0654

CP-0655

CP-0656

CP-0657

CP-0658

CP-0659

CP-0660

CP-0661

CP-0662

CP-0663

CP-0664

CP-0665

CP-0666

CP-0667

CP-0668

CP-0669

CP-0670

CP-0671

CP-0672

CP-0673

CP-0674

CP-0675

CP-0676

CP-0677

CP-0678

CP-0679

CP-0680

CP-0681

CP-0682

CP-0683

CP-0684

CP-0685

CP-0686

CP-0687

CP-0688

CP-0689

CP-0690

CP-0691

CP-0692

CP-0693

CP-0694

CP-0695

CP-0696

CP-0697

CP-0698

CP-0699

CP-0700

CP-0701

CP-0702

CP-0703

CP-0704

CP-0705

CP-0706

CP-0707

CP-0708

CP-0709

CP-0710

CP-0711

CP-0712

CP-0713

CP-0714

CP-0715

CP-0716

CP-0717

CP-0718

CP-0719

CP-0720

CP-0721

CP-0722

CP-0723

CP-0724

CP-0725

CP-0726

CP-0727

CP-0728

CP-0729

CP-0730

CP-0731

CP-0732

CP-0733

CP-0734

CP-0735

CP-0736

CP-0737

CP-0738

CP-0739

CP-0740

CP-0741

CP-0742

CP-0743

CP-0744

CP-0745

CP-0746

CP-0747

CP-0748

CP-0749

CP-0750

CP-0751

CP-0752

CP-0753

CP-0754

CP-0755

CP-0756

CP-0757

CP-0758

CP-0759

CP-0760

CP-0761

CP-0762

CP-0763

CP-0764

CP-0765

CP-0766

CP-0767

CP-0768

CP-0769

CP-0770

CP-0771

CP-0772

CP-0773

CP-0774

CP-0775

CP-0776

CP-0777

CP-0778

CP-0779

CP-0780

CP-0781

CP-0782

CP-0783

CP-0784

CP-0785

CP-0786

CP-0787

CP-0788

CP-0789

CP-0790

CP-0791

CP-0792

CP-0793

CP-0794

CP-0795

CP-0796

CP-0797

CP-0798

CP-0799

CP-0800

CP-0801

CP-0802

CP-0803

CP-0804

CP-0805

CP-0806

CP-0807

CP-0808

CP-0809

CP-0810

CP-0811

CP-0812

CP-0813

CP-0814

CP-0815

CP-0816

CP-0817

CP-0818

CP-0819

CP-0820

CP-0821

CP-0822

CP-0823

CP-0824

CP-0825

CP-0826

CP-0827

CP-0828

CP-0829

CP-0830

CP-0831

CP-0832

CP-0833

CP-0834

CP-0835

CP-0836

CP-0837

CP-0838

CP-0839

CP-0840

CP-0841

CP-0842

CP-0843

CP-0844

CP-0845

CP-0846

CP-0847

CP-0848

CP-0849

CP-0850

CP-0851

CP-0852

CP-0853

CP-0854

CP-0855

CP-0856

CP-0857

CP-0858

CP-0859

CP-0860

CP-0861

CP-0862

CP-0863

CP-0864

CP-0865

CP-0866

CP-0867

CP-0868

CP-0869

CP-0870

CP-0871

CP-0872

CP-0873

CP-0874

CP-0875

CP-0876

CP-0877

CP-0878

CP-0879

CP-0880

CP-0881

CP-0882

CP-0883

CP-0884

CP-0885

CP-0886

CP-0887

CP-0888

CP-0889

CP-0890

CP-0891

CP-0892

CP-0893

CP-0894

CP-0895

CP-0896

CP-0897

CP-0898

CP-0899

CP-0900

CP-0901

CP-0902

CP-0903

CP-0904

CP-0905

CP-0906

CP-0907

CP-0908

CP-0909

CP-0910

CP-0911

CP-0912

CP-0913

CP-0914

CP-0915

CP-0916

CP-0917

CP-0918

CP-0919

CP-0920

CP-0921

CP-0922

CP-0923

CP-0924

CP-0925

CP-0926

CP-0927

CP-0928

CP-0929

CP-0930

CP-0931

CP-0932

CP-0933

CP-0934

CP-0935

CP-0936

CP-0937

CP-0938

CP-0939

CP-0940

CP-0941

CP-0942

CP-0943

CP-0944

CP-0945

CP-0946

CP-0947

CP-0948

CP-0949

CP-0950

CP-0951

CP-0952

CP-0953

CP-0954

CP-0955

CP-0956

CP-0957

CP-0958

CP-0959

CP-0960

CP-0961

CP-0962

CP-0963

CP-0964

CP-0965

CP-0966

CP-0967

CP-0968

CP-0969

CP-0970

CP-0971

CP-0972

CP-0973

CP-0974

CP-0975

CP-0976

CP-0977

CP-0978

CP-0979

CP-0980

CP-0981

CP-0982

CP-0983

CP-0984

CP-0985

CP-0986

CP-0987

CP-0988

CP-0989

CP-0990

CP-0991

CP-0992

CP-0993

CP-0994

CP-0995

CP-0996

CP-0997

CP-0998

CP-0999

CP-1000

CP-1001

CP-1002

CP-1003

CP-1004

CP-1005

CP-1006

CP-1007

CP-1008

CP-1009

CP-1010

CP-1011

CP-1012

CP-1013

CP-1014

CP-1015

CP-1016

CP-1017

CP-1018

CP-1019

CP-1020

CP-1021

CP-1022

CP-1023

CP-1024

CP-1025

CP-1026

CP-1027

CP-1028

CP-1029

CP-1030

CP-1031

CP-1032

CP-1033

CP-1034

CP-1035

CP-1036

CP-1037

CP-1038

CP-1039

CP-1040

CP-1041

CP-1042

CP-1043

CP-1044

CP-1045

CP-1046

CP-1047

CP-1048

CP-1049

CP-1050

CP-1051

CP-1052

CP-1053

CP-1054

CP-1055

CP-1056

CP-1057

CP-1058

CP-1059

CP-1060

CP-1061

CP-1062

CP-1063

CP-1064

CP-1065

CP-1066

CP-1067

CP-1068

CP-1069

CP-1070

CP-1071

CP-1072

CP-1073

CP-1074

CP-1075

CP-1076

CP-1077

CP-1078

CP-1079

CP-1080

CP-1081

CP-1082

CP-1083

CP-1084

CP-1085

CP-1086

CP-1087

CP-1088

CP-1089

CP-1090

CP-1091

CP-1092

CP-1093

CP-1094

CP-1095

CP-1096

CP-1097

CP-1098

CP-1099

CP-1100

CP-1101

CP-1102

CP-1103

CP-1104

CP-1105

CP-1106

CP-1107

CP-1108

CP-1109

CP-1110

CP-1111

CP-1112

CP-1113

CP-1114

CP-1115

CP-1116

CP-1117

CP-1118

CP-1119

CP-1120

CP-1121

CP-1122

CP-1123

CP-1124

CP-1125

CP-1126

CP-1127

CP-1128

CP-1129

CP-1130

CP-1131

CP-1132

CP-1133

CP-1134

CP-1135

CP-1136

CP-1137

CP-1138

CP-1139

CP-1140

CP-1141

CP-1142

CP-1143

CP-1144

CP-1145

CP-1146

CP-1147

CP-1148

CP-1149

CP-1150

CP-1151

CP-1152

CP-1153

CP-1154

CP-1155

CP-1156

CP-1157

CP-1158

CP-1159

CP-1160

CP-1161

CP-1162

CP-1163

CP-1164

CP-1165

CP-1166

CP-1167

CP-1168

CP-1169

CP-1170

CP-1171

CP-1172

CP-1173

CP-1174

CP-1175

CP-1176

CP-1177

CP-1178

CP-1179

CP-1180

CP-1181

CP-1182

CP-1183

CP-1184

CP-1185

CP-1186

CP-1187

CP-1188

CP-1189

CP-1190

CP-1191

CP-1192

CP-1193

CP-1194

CP-1195

CP-1196

CP-1197

CP-1198

CP-1199

CP-1200

CP-1201

CP-1202

CP-1203

CP-1204

CP-1205

CP-1206

CP-1207

CP-1208

CP-1209

CP-1210

CP-1211

CP-1212

CP-1213

CP-1214

CP-1215

CP-1216

CP-1217

CP-1218

CP-1219

CP-1220

CP-1221

CP-1222

CP-1223

CP-1224

CP-1225

CP-1226

CP-1227

CP-1228

CP-1229

CP-1230

CP-1231

CP-1232

CP-1233

CP-1234

CP-1235

CP-1236

CP-1237

CP-1238

CP-1239

CP-1240

CP-1241

CP-1242

CP-1243

CP-1244

CP-1245

CP-1246

CP-1247

CP-1248

CP-1249

CP-1250

CP-1251

CP-1252

CP-1253

CP-1254

CP-1255

CP-1256

CP-1257

CP-1258

CP-1259

CP-1260

CP-1261

CP-1262

CP-1263

CP-1264

CP-1265

CP-1266

CP-1267

CP-1268

CP-1269

CP-1270

CP-1271

CP-1272

CP-1273

CP-1274

CP-1275

CP-1276

CP-1277

CP-1278

CP-1279

CP-1280

CP-1281

CP-1282

CP-1283

CP-1284

CP-1285

CP-1286

CP-1287

CP-1288

CP-1289

CP-1290

CP-1291

CP-1292

CP-1293

CP-1294

CP-1295

CP-1296

CP-1297

CP-1298

CP-1299

CP-1300

CP-1301

CP-1302

CP-1303

CP-1304

CP-1305

CP-1306

CP-1307

CP-1308

CP-1309

CP-1310

CP-1311

CP-1312

CP-1313

CP-1314

CP-1315

CP-1316

CP-1317

CP-1318

CP-1319

CP-1320

CP-1321

CP-1322

CP-1323

CP-1324

CP-1325

CP-1326

CP-1327

CP-1328

CP-1329

CP-1330

CP-1331

CP-1332

CP-1333

CP-1334

CP-1335

CP-1336

CP-1337

CP-1338

CP-1339

CP-1340

CP-1341

CP-1342

CP-1343

CP-1344

CP-1345

CP-1346

CP-1347

CP-1348

CP-1349

CP-1350

CP-1351

CP-1352

CP-1353

CP-1354

CP-1355

CP-1356

CP-1357

CP-1358

CP-1359

CP-1360

CP-1361

CP-1362

CP-1363

CP-1364

CP-1365

CP-1366

CP-1367

CP-1368

CP-1369

CP-1370

CP-1371

CP-1372

CP-1373

CP-1374

CP-1375

CP-1376

CP-1377

CP-1378

CP-1379

CP-1380

CP-1381

CP-1382

CP-1383

CP-1384

CP-1385

CP-1386

CP-1387

CP-1388

CP-1389

CP-1390

CP-1391

CP-1392

CP-1393

CP-1394

CP-1395

CP-1396

CP-1397

CP-1398

CP-1399

CP-1400

CP-1401

CP-1402

CP-1403

CP-1404

CP-1405

CP-1406

CP-1407

CP-1408

CP-1409

CP-1410

CP-1411

CP-1412

CP-1413

CP-1414

CP-1415

CP-1416

CP-1417

CP-1418

CP-1419

CP-1420

CP-1421

CP-1422

CP-1423

CP-1424

CP-1425

CP-1426

CP-1427

CP-1428

CP-1429

CP-1430

CP-1431

CP-1432

CP-1433

CP-1434

CP-1435

CP-1436

CP-1437

CP-1438

CP-1439

CP-1440

CP-1441

CP-1442

CP-1443

CP-1444

CP-1445

CP-1446

CP-1447

CP-1448

CP-1449

CP-1450

CP-1451

CP-1452

CP-1453

CP-1454

CP-1455

CP-1456

CP-1457

CP-1458

CP-1459

CP-1460

CP-1461

CP-1462

CP-1463

CP-1464

CP-1465

CP-1466

CP-1467

CP-1468

CP-1469

CP-1470

CP-1471

CP-1472

CP-1473

CP-1474

CP-1475

CP-1476

CP-1477

CP-1478

CP-1479

CP-1480

CP-1481

CP-1482

CP-1483

CP-1484

CP-1485

CP-1486

CP-1487

CP-1488

CP-1489

CP-1490

CP-1491

CP-1492

CP-1493

CP-1494

CP-1495

CP-1496

CP-1497

CP-1498

CP-1499

CP-1500

CP-1501

CP-1502

CP-1503

CP-1504

CP-1505

CP-1506

CP-1507

CP-1508

CP-1509

CP-1510

CP-1511

CP-1512

CP-1513

CP-1514

CP-1515

CP-1516

CP-1517

CP-1518

CP-1519

CP-1520

CP-1521

CP-1522

CP-1523

CP-1524

CP-1525

CP-1526

CP-1527

CP-1528

CP-1529

CP-1530

CP-1531

CP-1532

CP-1533

CP-1534

CP-1535

CP-1536

CP-1537

CP-1538

CP-1539

CP-1540

CP-1541

CP-1542

CP-1543

CP-1544

CP-1545

CP-1546

CP-1547

CP-1548

CP-1549

CP-1550

CP-1551

CP-1552

CP-1553

CP-1554

CP-1555

CP-1556

CP-1557

CP-1558

CP-1559

CP-1560

CP-1561

CP-1562

CP-1563

CP-1564

CP-1565

CP-1566

CP-1567

CP-1568

CP-1569

CP-1570

CP-1571

CP-1572

CP-1573

CP-1574

CP-1575

CP-1576

CP-1577

CP-1578

CP-1579

CP-1580

CP-1581

CP-1582

CP-1583

CP-1584

CP-1585

CP-1586

CP-1587

CP-1588

CP-1589

CP-1590

CP-1591

CP-1592

CP-1593

CP-1594

CP-1595

CP-1596

CP-1597

CP-1598

CP-1599

CP-1600

CP-1601

CP-1602

CP-1603

CP-1604

CP-1605

CP-1606

CP-1607

CP-1608

CP-1609

CP-1610

CP-1611

CP-1612

CP-1613

CP-1614

CP-1615

CP-1616

CP-1617

CP-1618

CP-1619

CP-1620

CP-1621

CP-1622

CP-1623

CP-1624

CP-1625

CP-1626

CP-1627

CP-1628

CP-1629

CP-1630

CP-1631

CP-1632

CP-1633

CP-1634

CP-1635

CP-1636

CP-1637

CP-1638

CP-1639

CP-1640

CP-1641

CP-1642

CP-1643

CP-1644

CP-1645

CP-1646

CP-1647

CP-1648

CP-1649

CP-1650

CP-1651

CP-1652

CP-1653

CP-1654

CP-1655

CP-1656

CP-1657

CP-1658

CP-1659

CP-1660

CP-1661

CP-1662

CP-1663

CP-1664

CP-1665

CP-1666

CP-1667

CP-1668

CP-1669

CP-1670

CP-1671

CP-1672

CP-1673

CP-1674

CP-1675

CP-1676

CP-1677

CP-1678

CP-1679

CP-1680

CP-1681

CP-1682

CP-1683

CP-1684

CP-1685

CP-1686

CP-1687

CP-1688

CP-1689

CP-1690

CP-1691

CP-1692

CP-1693

CP-1694

CP-1695

CP-1696

CP-1697

CP-1698

CP-1699

CP-1700

CP-1701

CP-1702

CP-1703

CP-1704

CP-1705

CP-1706

CP-1707

CP-1708

CP-1709

CP-1710

CP-1711

CP-1712

CP-1713

CP-1714

CP-1715

CP-1716

CP-1717

CP-1718

CP-1719

CP-1720

CP-1721

CP-1722

CP-1723

CP-1724

CP-1725

CP-1726

CP-1727

CP-1728

CP-1729

CP-1730

CP-1731

CP-1732

CP-1733

CP-1734

CP-1735

CP-1736

CP-1737

CP-1738

CP-1739

CP-1740

CP-1741

CP-1742

CP-1743

CP-1744

CP-1745

CP-1746

CP-1747

CP-1748

CP-1749

CP-1750

CP-1751

CP-1752

CP-1753

CP-1754

CP-1755

CP-1756

CP-1757

CP-1758

CP-1759

CP-1760

CP-1761

CP-1762

CP-1763

CP-1764

CP-1765

CP-1766

CP-1767

CP-1768

CP-1769

CP-1770

CP-1771

CP-1772

CP-1773

CP-1774

CP-1775

CP-1776

CP-1777

CP-1778

CP-1779

CP-1780

CP-1781

CP-1782

CP-1783

CP-1784

CP-1785

CP-1786

CP-1787

CP-1788

CP-1789

CP-1790

CP-1791

CP-1792

CP-1793

CP-1794

CP-1795

CP-1796

CP-1797

CP-1798

CP-1799

CP-1800

CP-1801

CP-1802

CP-1803

CP-1804

CP-1805

CP-1806

CP-1807

CP-1808

CP-1809

CP-1810

CP-1811

CP-1812

CP-1813

CP-1814

CP-1815

CP-1816

CP-1817

CP-1818

CP-1819

CP-1820

CP-1821

CP-1822

CP-1823

CP-1824

CP-1825

CP-1826

CP-1827

CP-1828

CP-1829

CP-1830

CP-1831

CP-1832

CP-1833

CP-1834

CP-1835

CP-1836

CP-1837

CP-1838

CP-1839

CP-1840

CP-1841

CP-1842

CP-1843

CP-1844

CP-1845

CP-1846

CP-1847

CP-1848

CP-1849

CP-1850

CP-1851

CP-1852

CP-1853

CP-1854

CP-1855

CP-1856

CP-1857

CP-1858

CP-1859

CP-1860

CP-1861

CP-1862

CP-1863

CP-1864

CP-1865

CP-1866

CP-1867

CP-1868

CP-1869

CP-1870

CP-1871

CP-1872

CP-1873

CP-1874

CP-1875

CP-1876

CP-1877

CP-1878

CP-1879

CP-1880

CP-1881

CP-1882

CP-1883

CP-1884

CP-1885

CP-1886

CP-1887

CP-1888

CP-1889

CP-1890

CP-1891

CP-1892

CP-1893

CP-1894

CP-1895

CP-1896

CP-1897

CP-1898

CP-1899

CP-1900

CP-1901

CP-1902

CP-1903

CP-1904

CP-1905

CP-1906

CP-1907

CP-1908

CP-1909

CP-1910

CP-1911

CP-1912

CP-1913

CP-1914

CP-1915

CP-1916

CP-1917

CP-1918

CP-1919

CP-1920

CP-1921

CP-1922

CP-1923

CP-1924

CP-1925

CP-1926

CP-1927

CP-1928

CP-1929

CP-1930

CP-1931

CP-1932

CP-1933

CP-1934

CP-1935

CP-1936

CP-1937

CP-1938

CP-1939

CP-1940

CP-1941

CP-1942

CP-1943

CP-1944

CP-1945

CP-1946

CP-1947

CP-1948

CP-1949

CP-1950

CP-1951

CP-1952

CP-1953

CP-1954

CP-1955

CP-1956

CP-1957

CP-1958

CP-1959

CP-1960

CP-1961

CP-1962

CP-1963

CP-1964

CP-1965

CP-1966

CP-1967

CP-1968

CP-1969

CP-1970

CP-1971

CP-1972

CP-1973

CP-1974

CP-1975

CP-1976

CP-1977

CP-1978

CP-1979

CP-1980

CP-1981

CP-1982

CP-1983

CP-1984

CP-1985

CP-1986

CP-1987

CP-1988

CP-1989

CP-1990

CP-1991

CP-1992

CP-1993

CP-1994

CP-1995

CP-1996

CP-1997

CP-1998

CP-1999

CP-2000

CP-2001

CP-2002

CP-2003

CP-2004

CP-2005

CP-2006

CP-2007

CP-2008

CP-2009

CP-2010

CP-2011

CP-2012

CP-2013

CP-2014

CP-2015

CP-2016

CP-2017

CP-2018

CP-2019

CP-2020

CP-2021

CP-2022

CP-2023

CP-2024

CP-2025

CP-2026

CP-2027

CP-2028

CP-2029

CP-2030

CP-2031

CP-2032

CP-2033

CP-2034

CP-2035

CP-2036

CP-2037

CP-2038

CP-2039

CP-2040

CP-2041

CP-2042

CP-2043

CP-2044

CP-2045

CP-2046

CP-2047

CP-2048

CP-2049

CP-2050

CP-2051

CP-2052

CP-2053

CP-2054

CP-2055

CP-2056

CP-2057

CP-2058

CP-2059

CP-2060

CP-2061

CP-2062

CP-2063

CP-2064

CP-2065

CP-2066

CP-2067

CP-2068

CP-2069

CP-2070

CP-2071

CP-2072

CP-2073

CP-2074

CP-2075

CP-2076

CP-2077

CP-2078

CP-2079

CP-2080

CP-2081

CP-2082

CP-2083

CP-2084

CP-2085

CP-2086

CP-2087

CP-2088

CP-2089

CP-2090

CP-2091

CP-2092

CP-2093

CP-2094

CP-2095

CP-2096

CP-2097

CP-2098

CP-2099

CP-2100

CP-2101

CP-2102

CP-2103

CP-2104

CP-2105

CP-2106

CP-2107

CP-2108

CP-2109

CP-2110

CP-2111

CP-2112

CP-2113

CP-2114

CP-2115

CP-2116

CP-2117

CP-2118

CP-2119

CP-2120

CP-2121

CP-2122

CP-2123

CP-2124

CP-2125

CP-2126

CP-2127

CP-2128

CP-2129

CP-2130

CP-2131

CP-2132

CP-2133

CP-2134

CP-2135

CP-2136

CP-2137

CP-2138

CP-2139

CP-2140

CP-2141

CP-2142

CP-2143

CP-2144

CP-2145

CP-2146

CP-2147

CP-2148

CP-2149

CP-2150

CP-2151

CP-2152

CP-2153

CP-2154

CP-2155

CP-2156

CP-2157

CP-2158

CP-2159

CP-2160

CP-2161

CP-2162

CP-2163

CP-2164

CP-2165

CP-2166

CP-2167

CP-2168

CP-2169

CP-2170

CP-2171

CP-2172

CP-2173

CP-2174

CP-2175

CP-2176

CP-2177

CP-2178

CP-2179

CP-2180

CP-2181

CP-2182

CP-2183

CP-2184

CP-2185

CP-2186

CP-2187

CP-2188

CP-2189

CP-2190

CP-2191

CP-2192

CP-2193

CP-2194

CP-2195

CP-2196

CP-2197

CP-2198

CP-2199

CP-2200

CP-2201

CP-2202

CP-2203

CP-2204

CP-2205

CP-2206

CP-2207

CP-2208

CP-2209

CP-2210

CP-2211

CP-2212

CP-2213

CP-2214

CP-2215

CP-2216

CP-2217

CP-2218

CP-2219

CP-2220

CP-2221

CP-2222

CP-2223

CP-2224

CP-2225

CP-2226

CP-2227

CP-2228

CP-2229

CP-2230

CP-2231

CP-2232

CP-2233

CP-2234

CP-2235

CP-2236

CP-2237

CP-2238

CP-2239

CP-2240

CP-2241

CP-2242

CP-2243

CP-2244

CP-2245

CP-2246

CP-2247

CP-2248

CP-2249

CP-2250

CP-2251

CP-2252

CP-2253

CP-2254

CP-2255

CP-2256

CP-2257

CP-2258

CP-2259

CP-2260

CP-2261

CP-2262

CP-2263

CP-2264

CP-2265

CP-2266

CP-2267

CP-2268

CP-2269

CP-2270

CP-2271

CP-2272

CP-2273

CP-2274

CP-2275

CP-2276

CP-2277

CP-2278

CP-2279

CP-2280

CP-2281

CP-2282

CP-2283

CP-2284

CP-2285

CP-2286

CP-2287

CP-2288

CP-2289

CP-2290

CP-2291

CP-2292

CP-2293

CP-2294

CP-2295

CP-2296

CP-2297

CP-2298

CP-2299

CP-2300

CP-2301

CP-2302

CP-2303

CP-2304

CP-2305

CP-2306

CP-2307

CP-2308

CP-2309

CP-2310

CP-2311

CP-2312

CP-2313

CP-2314

CP-2315

CP-2316

CP-2317

CP-2318

CP-2319

CP-2320

CP-2321

CP-2322

CP-2323

CP-2324

CP-2325

CP-2326

CP-2327

CP-2328

CP-2329

CP-2330

CP-2331

CP-2332

CP-2333

CP-2334

CP-2335

CP-2336

CP-2337

CP-2338

CP-2339

CP-2340

CP-2341

CP-2342

CP-2343

CP-2344

CP-2345

CP-2346

CP-2347

CP-2348

CP-2349

CP-2350

CP-2351

CP-2352

CP-2353

CP-2354

CP-2355

CP-2356

CP-2357

CP-2358

CP-2359

CP-2360

CP-2361

CP-2362

CP-2363

CP-2364

CP-2365

CP-2366

CP-2367

CP-2368

CP-2369

CP-2370

CP-2371

CP-2372

CP-2373

CP-2374

CP-2375

CP-2376

CP-2377

CP-2378

CP-2379

CP-2380

CP-2381

CP-2382

CP-2383

CP-2384

CP-2385

CP-2386

CP-2387

CP-2388

CP-2389

CP-2390

CP-2391

CP-2392

CP-2393

CP-2394

CP-2395

CP-2396

CP-2397

CP-2398

CP-2399

CP-2400

CP-2401

CP-2402

CP-2403

CP-2404

CP-2405

CP-2406

CP-2407

CP-2408

CP-2409

CP-2410

CP-2411

CP-2412

CP-2413

CP-2414

CP-2415

CP-2416

CP-2417

CP-2418

CP-2419

CP-2420

CP-2421

CP-2422

CP-2423

CP-2424

CP-2425

CP-2426

CP-2427

CP-2428

CP-2429

CP-2430

CP-2431

CP-2432

CP-2433

CP-2434

CP-2435

CP-2436

CP-2437

CP-2438

CP-2439

CP-2440

CP-2441

CP-2442

CP-2443

CP-2444

CP-2445

CP-2446

CP-2447

CP-2448

CP-2449

CP-2450

CP-2451

CP-2452

CP-2453

CP-2454

CP-2455

CP-2456

CP-2457

CP-2458

CP-2459

CP-2460

CP-2461

CP-2462

CP-2463

CP-2464

CP-2465

CP-2466

CP-2467

CP-2468

CP-2469

CP-2470

CP-2471

CP-2472

CP-2473

CP-2474

CP-2475

CP-2476

CP-2477

CP-2478

CP-2479

CP-2480

CP-2481

CP-2482

CP-2483

CP-2484

CP-2485

CP-2486

CP-2487

CP-2488

CP-2489

CP-2490

CP-2491

CP-2492

CP-2493

CP-2494

CP-2495

CP-2496

CP-2497

CP-2498

CP-2499

CP-2500

CP-2501

CP-2502

CP-2503

CP-2504

CP-2505

CP-2506

CP-2507

CP-2508

CP-2509

CP-2510

CP-2511

CP-2512

CP-2513

CP-2514

CP-2515

CP-2516

CP-2517

CP-2518

CP-2519

CP-2520

CP-2521

CP-2522

CP-2523

CP-2524

CP-2525

CP-2526

CP-2527

CP-2528

CP-2529

CP-2530

CP-2531

CP-2532

CP-2533

CP-2534

CP-2535

CP-2536

CP-2537

CP-2538

CP-2539

CP-2540

CP-2541

CP-2542

CP-2543

CP-2544

CP-2545

CP-2546

CP-2547

CP-2548

CP-2549

CP-2550

CP-2551

CP-2552

CP-2553

CP-2554

CP-2555

CP-2556

CP-2557

CP-2558

CP-2559

CP-2560

CP-2561

CP-2562

CP-2563

CP-2564

CP-2565

CP-2566

CP-2567

CP-2568

CP-2569

CP-2570

CP-2571

CP-2572

CP-2573

CP-2574

CP-2575

CP-2576

CP-2577

CP-2578

CP-2579

CP-2580

CP-2581

CP-2582

CP-2583

CP-2584

CP-2585

CP-2586

CP-2587

CP-2588

CP-2589

CP-2590

CP-2591

CP-2592

CP-2593

CP-2594

CP-2595

CP-2596

CP-2597

CP-2598

CP-2599

CP-2600

CP-2601

CP-2602

CP-2603

CP-2604

CP-2605

CP-2606

CP-2607

CP-2608

CP-2609

CP-2610

CP-2611

CP-2612

CP-2613

CP-2614

CP-2615

CP-2616

CP-2617

CP-2618

CP-2619

CP-2620

CP-2621

CP-2622

CP-2623

CP-2624

CP-2625

CP-2626

CP-2627

CP-2628

CP-2629

CP-2630

CP-2631

CP-2632

CP-2633

CP-2634

CP-2635

CP-2636

CP-2637

CP-2638

CP-2639

CP-2640

CP-2641

CP-2642

CP-2643

CP-2644

CP-2645

CP-2646

CP-2647

CP-2648

CP-2649

CP-2650

CP-2651

CP-2652

CP-2653

CP-2654

CP-2655

CP-2656

CP-2657

CP-2658

CP-2659

CP-2660

CP-2661

CP-2662

CP-2663

CP-2664

CP-2665

CP-2666

CP-2667

CP-2668

CP-2669

CP-2670

CP-2671

CP-2672

CP-2673

CP-2674

CP-2675

CP-2676

CP-2677

CP-2678

CP-2679

CP-2680

CP-2681

CP-2682

CP-2683

CP-2684

CP-2685

CP-2686

CP-2687

CP-2688

CP-2689

CP-2690

CP-2691

CP-2692

CP-2693

CP-2694

CP-2695

CP-2696

CP-2697

CP-2698

CP-2699

CP-2700

CP-2701

CP-2702

CP-2703

CP-2704

CP-2705

CP-2706

CP-2707

CP-2708

CP-2709

CP-2710

CP-2711

CP-2712

CP-2713

CP-2714

CP-2715

CP-2716

CP-2717

CP-2718

CP-2719

CP-2720

CP-2721

CP-2722

CP-2723

CP-2724

CP-2725

CP-2726

CP-2727

CP-2728

CP-2729

CP-2730

CP-2731

CP-2732

CP-2733

CP-2734

CP-2735

CP-2736

CP-2737

CP-2738

CP-2739

CP-2740

CP-2741

CP-2742

CP-2743

CP-2744

CP-2745

CP-2746

CP-2747

CP-2748

CP-2749

CP-2750

CP-2751

CP-2752

CP-2753

CP-2754

CP-2755

CP-2756

CP-2757

CP-2758

CP-2759

CP-2760

CP-2761

CP-2762

CP-2763

CP-2764

CP-2765

CP-2766

CP-2767

CP-2768

CP-2769

CP-2770

CP-2771

CP-2772

CP-2773

CP-2774

CP-2775

CP-2776

CP-2777

CP-2778

CP-2779

CP-2780

CP-2781

CP-2782

CP-2783

CP-2784

CP-2785

CP-2786

CP-2787

CP-2788

CP-2789

CP-2790

CP-2791

CP-2792

CP-2793

CP-2794

CP-2795

CP-2796

CP-2797

CP-2798

CP-2799

CP-2800

CP-2801

CP-2802

CP-2803

CP-2804

CP-2805

CP-2806

CP-2807

CP-2808

CP-2809

CP-2810

CP-2811

CP-2812

CP-2813

CP-2814

CP-2815

CP-2816

CP-2817

CP-2818

CP-2819

CP-2820

CP-2821

CP-2822

CP-2823

CP-2824

CP-2825

CP-2826

CP-2827

CP-2828

CP-2829

CP-2830

CP-2831

CP-2832

CP-2833

CP-2834

CP-2835

CP-2836

CP-2837

CP-2838

CP-2839

CP-2840

CP-2841

CP-2842

CP-2843

CP-2844

CP-2845

CP-2846

CP-2847

CP-2848

CP-2849

CP-2850

CP-2851

CP-2852

CP-2853

CP-2854

CP-2855

CP-2856

CP-2857

CP-2858

CP-2859

CP-2860

CP-2861

CP-2862

CP-2863

CP-2864

CP-2865

CP-2866

CP-2867

CP-2868

CP-2869

CP-2870

CP-2871

CP-2872

CP-2873

CP-2874

CP-2875

CP-2876

CP-2877

CP-2878

CP-2879

CP-2880

CP-2881

CP-2882

CP-2883

CP-2884

CP-2885

CP-2886

CP-2887

CP-2888

CP-2889

CP-2890

CP-2891

CP-2892

CP-2893

CP-2894

CP-2895

CP-2896

CP-2897

CP-2898

CP-2899

CP-2900

CP-2901

CP-2902

CP-2903

CP-2904

CP-2905

CP-2906

CP-2907

CP-2908

CP-2909

CP-2910

CP-2911

CP-2912

CP-2913

CP-2914

CP-2915

CP-2916

CP-2917

CP-2918

CP-2919

CP-2920

CP-2921

CP-2922

CP-2923

CP-2924

CP-2925

CP-2926

CP-2927

CP-2928

CP-2929

CP-2930

CP-2931

CP-2932

CP-2933

CP-2934

CP-2935

CP-2936

CP-2937

CP-2938

CP-2939

CP-2940

CP-2941

CP-2942

CP-2943

CP-2944

CP-2945

CP-2946

CP-2947

CP-2948

CP-2949

CP-2950

CP-2951

CP-2952

CP-2953

CP-2954

CP-2955

CP-2956

CP-2957

CP-2958

CP-2959

CP-2960

CP-2961

CP-2962

CP-2963

CP-2964

CP-2965

CP-2966

CP-2967

CP-2968

CP-2969

CP-2970

CP-2971

CP-2972

CP-2973

CP-2974

CP-2975

CP-2976

CP-2977

CP-2978

CP-2979

CP-2980

CP-2981

CP-2982

CP-2983

CP-2984

CP-2985

CP-2986

CP-2987

CP-2988

CP-2989

CP-2990

CP-2991

CP-2992

CP-2993

CP-2994

CP-2995

CP-2996

CP-2997

CP-2998

CP-2999

CP-3000

CP-3001

CP-3002

CP-3003

CP-3004

CP-3005

CP-3006

CP-3007

CP-3008

CP-3009

CP-3010

CP-3011

CP-3012

CP-3013

CP-3014

CP-3015

CP-3016

CP-3017

CP-3018

CP-3019

CP-3020

CP-3021

CP-3022

CP-3023

CP-3024

CP-3025

CP-3026

CP-3027

CP-3028

CP-3029

CP-3030

CP-3031

CP-3032

CP-3033

CP-3034

CP-3035

CP-3036

CP-3037

CP-3038

CP-3039

CP-3040

CP-3041

CP-3042

CP-3043

CP-3044

CP-3045

CP-3046

CP-3047

CP-3048

CP-3049

CP-3050

CP-3051

CP-3052

CP-3053

CP-3054

CP-3055

CP-3056

CP-3057

CP-3058

CP-3059

CP-3060

CP-3061

CP-3062

CP-3063

CP-3064

CP-3065

CP-3066

CP-3067

CP-3068

CP-3069

CP-3070

CP-3071

CP-3072

CP-3073

CP-3074

CP-3075

CP-3076

CP-3077

CP-3078

CP-3079

CP-3080

CP-3081

CP-3082

CP-3083

CP-3084

CP-3085

CP-3086

CP-3087

CP-3088

CP-3089

CP-3090

CP-3091

CP-3092

CP-3093

CP-3094

CP-3095

CP-3096

CP-3097

CP-3098

CP-3099

CP-3100

CP-3101

CP-3102

CP-3103

CP-3104

CP-3105

CP-3106

CP-3107

CP-3108

CP-3109

CP-3110

CP-3111

CP-3112

CP-3113

CP-3114

CP-3115

CP-3116

CP-3117

CP-3118

CP-3119

CP-3120

CP-3121

CP-3122

CP-3123

CP-3124

CP-3125

CP-3126

CP-3127

CP-3128

CP-3129

CP-3130

CP-3131

CP-3132

CP-3133

CP-3134

CP-3135

CP-3136

CP-3137

CP-3138

CP-3139

CP-3140

CP-3141

CP-3142

CP-3143

CP-3144

CP-3145

CP-3146

CP-3147

CP-3148

516000

520000

4787000

4784500

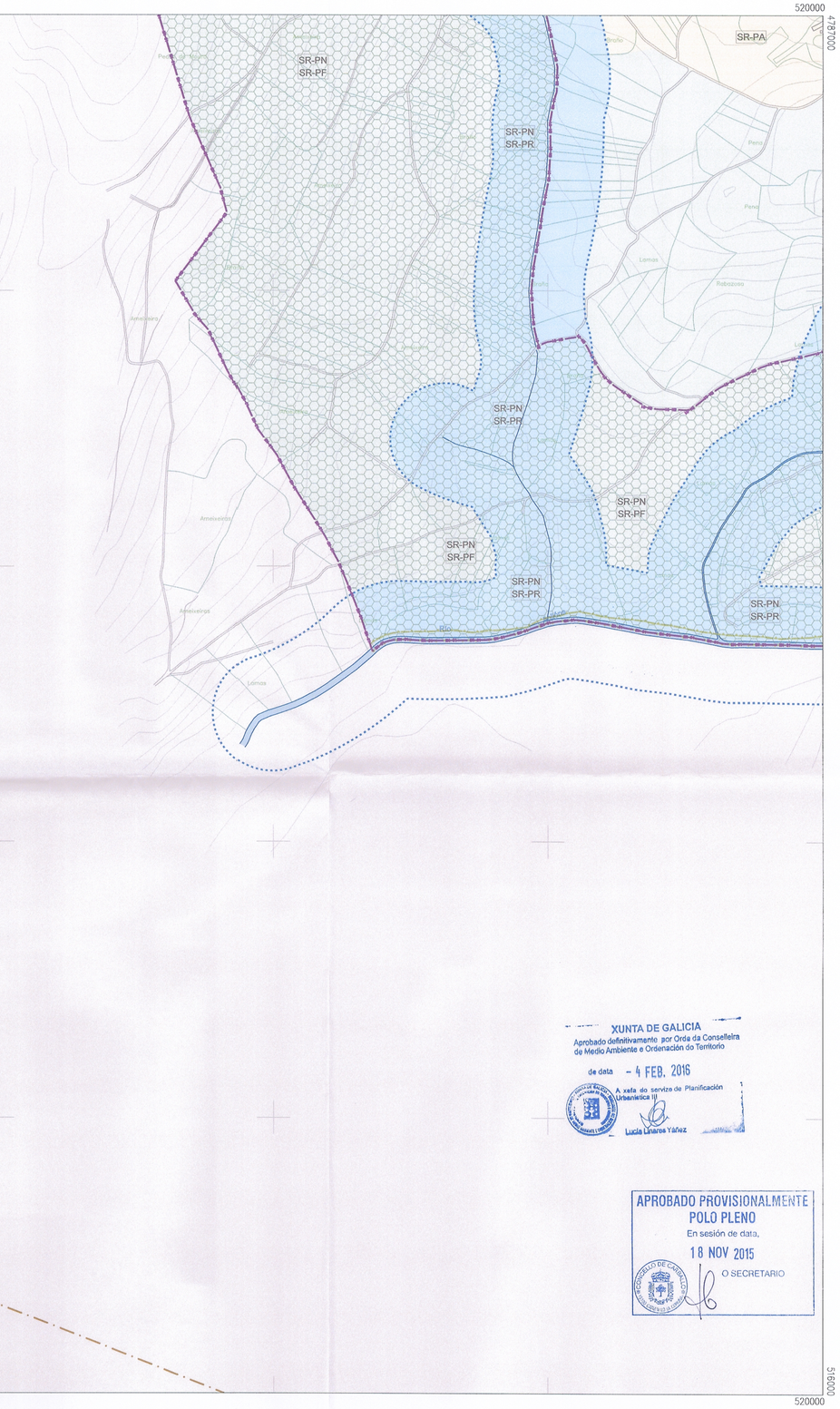

XUNTA DE GALICIA
Aprobado definitivamente por Orde da Conselleira de Medio Ambiente e Ordenación do Territorio
de data - 4 FEB. 2016
A xefa do servizo de Planificación Urbanística III
Lucía Liñares Yáñez

APROBADO PROVISIONALMENTE
POLO PLENO
En sesión de data,
18 NOV 2015
O SECRETARIO

SIGNOS CONVENCIONAIS

- AUTOESTRADA
- ESTRADAS
- CAMIÑOS
- LÍMITE MUNICIPAL
- LIÑA ALTA / MEDIA TENSIÓN (Tc - Pd - Mt)
- LÍMITE DE PARCELA
- EDIFICACIÓN
- MASA ARBÓREA
- ESTANQUE
- RÍO
- PONTE
- CULTIVO / PRADERÍA / MONTE
- CURVAS DE NIVEL / COTA
- 439.1 COTA DE NIVEL

CLASIFICACIÓN DO SOLO

SU-C	SOLO URBANO	SUR-T	SOLO URBANIZABLE DISPOSICIÓN TRANSITORIA 13ª	SR-PP	SOLO RÚSTICO DE PROTECCIÓN PATRIMONIAL
SU-NC	SOLO URBANO NON CONSOLIDADO	SR-PO	SOLO RÚSTICO DE PROTECCIÓN ORDINARIA	SR-PI	SOLO RÚSTICO DE PROTECCIÓN DE INFRAESTRUTURAS
NR-HT	SOLO NÚCLEO RURAL HISTÓRICO-TRADICIONAL	SR-PA	SOLO RÚSTICO DE PROTECCIÓN AGROPECUARIA	SR-PN	SOLO RÚSTICO DE PROTECCIÓN DE ESPAZOS NATURAIS
NR-C	SOLO NÚCLEO RURAL COMÚN	SR-PF	SOLO RÚSTICO DE PROTECCIÓN FORESTAL	SR-PX	SOLO RÚSTICO DE PROTECCIÓN PAISAXÍSTICA
NR-HTIC	SOLO NÚCLEO RURAL COMPLEXO	SR-PC	SOLO RÚSTICO DE PROTECCIÓN DE COSTAS		
SUR-D	SOLO URBANIZABLE DELIMITADO	SR-PR	SOLO RÚSTICO DE PROTECCIÓN DAS AUGAS		

CATÁLOGO E PROTECCIÓNS

ELEMENTOS CATALOGADOS DE PATRIMONIO

- EMP CRUCEIROS E ELEMENTOS MENORES
- AP ARQUITECTURA RELIXIOSA
- AC ARQUITECTURA CIVIL
- BC BEN CATALOGADO
- CPC ARQUITECTURA DO TERRITORIO CONSTRUCIÓN POPULAR
- OC OBRA CIVIL
- NT NÚCLEO TRADICIONAL
- CONTORNO DE PROTECCIÓN

XACEMENTOS ARQUEOLÓXICOS

- XAC CÓDIGO DO XACEMENTO ARQUEOLÓXICO
- A-1 CONTORNO DE PROTECCIÓN
- A-1 ÁREA DE PROTECCIÓN INTEGRAL

RUTAS CULTURAIS / ESPAZOS NATURAIS

- CÓDIGO DA RUTA CULTURAL
- ESPAZOS NATURAIS CATALOGADOS

DOTACIÓNS URBANÍSTICAS

EQUIPAMENTOS (EQ)

EXISTENTE / A OBTER

EQ-R	RELIXIOSO	EQ-O	OCIO/ESPECTÁCULOS
EQ-C	CEMITERIO	EQ-A	SOCIAL E ASISTENCIAL
EQ-D	DEPORTIVO	EQ-L	CULTURAL
EQ-E	EDUCATIVO/DOCENTE	EQ-T	TERCIARIO/COMERCIAL
EQ-S	SANITARIO	EQ-P	APARCAMENTO
EQ-M	ADMINISTRATIVO	EQ-V	SERVIZOS VARIOS

ESPAZOS LIBRES (EL)

EXISTENTE / A OBTER

SERVIZOS URBANS (SU) INFRAESTRU. TERRITORIAIS(IT)

EXISTENTE / A OBTER

SU-D	ESTACIÓN DE DEPURACIÓN AUGAS RESIDUAIS				
SU-T	ESTACIÓN DE TRATAMENTO ABASTECEMENTO DE AUGAS				
SU-P	DEPÓSITO DE AUGA	SU-G	DEPÓSITO DE GAS		
SU-E	ESTACIÓN DE TRANSFORM. E SUMINISTRO ELÉCTRICO				
SU-A	FONTES E LAVADOIROS				
IT-P	PONTO	IT-T	TRANSPORTES		

SISTEMAS

SX SISTEMA XERAL / SL SISTEMA LOCAL

TITULARIDADE

Pb PÚBLICA / Pr PRIVADA

AFECCIÓNS

- LIÑA POLICÍA AUGAS (100m)
- AFECCIÓN INFRAESTRUTURAS
- LIÑA DE RIBEIRA DE MAR
- LIÑA LÍMITE DESLINDE PÚBLICO MARÍTIMO TERRESTRE
- SERVIDUME DE PROTECCIÓN COSTAS (100 m)
- SERVIDUME DE PROTECCIÓN COSTAS (200 m)
- ZONA DE INFLUENCIA DE COSTAS (500 m)
- DELIMITACIÓN ZEPVN
- LÍMITE DO ÁMBITO DO POL
- LIÑA LÍMITE DE EDIFICACIÓN
- ZONA DE FLUXO PREFERENTE

INFRAESTRUTURAS TERRITORIAIS DE COMUNICACIÓNS

- ESTRADAS AUTONÓMICAS E PROVINCIAIS
- ESTRADAS MUNICIPAIS ESTRUTURANTES EXISTENTES
- LIÑA DE ALTA TENSIÓN
- SENDEIRO CICLO TURÍSTICO (CARBALLO-RAZO)
- ESTRADAS ESTRUTURANTES PROXECTADAS
- VIARIOS ESTRUTURANTES PROXECTADOS EN SOLO URBANO E SOLO URBANIZABLE
- REDE VIARIA PEONAL
- SENDA LITORAL PROXECTADA / RUTA DOS FAROS

DELIMITACIÓNS

- PLAN ESPECIAL DE REFORMA INTERIOR (P.E.R.I.)
- PLAN ESPECIAL (P.E.)
- ACTUACIÓN INTEGRAL (A.I.)
- ESTUDO DE DETALLE (E.D.)

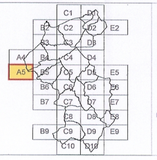

concello de CARBALLO

fca arquitecturaurbanismo

CONCELLO DE CARBALLO
PLAN XERAL DE ORDENACION MUNICIPAL

fernandez carballada asociados
equipo redactor

alvaro fernandez carballada
arquitecto

Escala:
A1 1/5000
A3 1/10000

0 100 200 300 400 500m

maio 2014

Plano nº A-05

CLASIFICACIÓN DO SOLO E SISTEMAS XERAIS

520000 524000 4787000 516000

VILANOVA
O PIÑEIRO
XOANE
XOANE DA ESTRADA
FIGUEIROA
RAMIL
BAS
O ESPIÑO
CEIDE
A RAÍÑA
OS VILARES
O OUTEIRO
SUR-T S-R2 AR S-R2

XUNTA DE GALICIA
Aprobado definitivamente por Orde da Conselleira de Medio Ambiente e Ordenación do Territorio
de data - 4 FEB. 2016
A xefa do servizo de Planificación Urbanística (U)
Lucía Linares Yáñez

APROBADO PROVISIONALMENTE POLO PLENO
En sesión de data
18 NOV 2015
O SECRETARIO

SIGNOS CONVENCIONAIS

AUTOESTRADA
ESTRADAS
CAMIÑOS
LÍMITE MUNICIPAL
LIÑA ALTA / MEDIA TENSIÓN
LÍMITE DE PARCELA
EDIFICACIÓN
MASA ARBÓREA
ESTANQUE
RÍO
PONTE
CULTIVO / PRADERÍA / MONTE
CURVAS DE NIVEL / COTA
COTA DE NIVEL

CLASIFICACIÓN DO SOLO

SU-C	SOLO URBANO	SUR-T	SOLO URBANIZABLE DISPOSICIÓN TRANSITORIA 13ª	SR-PP	SOLO RÚSTICO DE PROTECCIÓN PATRIMONIAL
SU-NC	SOLO URBANO NON CONSOLIDADO	SR-PO	SOLO RÚSTICO DE PROTECCIÓN ORDINARIA	SR-PI	SOLO RÚSTICO DE PROTECCIÓN DE INFRAESTRUTURAS
NR-HT	SOLO NÚCLEO RURAL HISTÓRICO-TRADICIONAL	SR-PA	SOLO RÚSTICO DE PROTECCIÓN AGROPECUARIA	SR-PN	SOLO RÚSTICO DE PROTECCIÓN DE ESPAZOS NATURAIS
NR-C	SOLO NÚCLEO RURAL COMÚN	SR-PF	SOLO RÚSTICO DE PROTECCIÓN FORESTAL	SR-PX	SOLO RÚSTICO DE PROTECCIÓN PAISAXÍSTICA
NR-HT/C	SOLO NÚCLEO RURAL COMPLEXO	SR-PC	SOLO RÚSTICO DE PROTECCIÓN DE COSTAS		
SUR-D	SOLO URBANIZABLE DELIMITADO	SR-PR	SOLO RÚSTICO DE PROTECCIÓN DAS AUGAS		

CATÁLOGO E PROTECCIÓNS

ELEMENTOS CATALOGADOS DE PATRIMONIO
- CRUCEIROS E ELEMENTOS MENORES
- ARQUITECTURA RELIXIOSA
- ARQUITECTURA CIVIL
- BEN CATALOGADO
- ARQUITECTURA DO TERRITORIO CONSTRUCCIÓN POPULAR
- OBRA CIVIL
- NÚCLEO TRADICIONAL
- CONTORNO DE PROTECCIÓN

YACEMENTOS ARQUEOLÓXICOS
- CÓDIGO DO JACEMENTO ARQUEOLÓXICO
- CONTORNO DE PROTECCIÓN
- ÁREA DE PROTECCIÓN INTEGRAL

RUTAS CULTURAIS / ESPAZOS NATURAIS
- CÓDIGO DA RUTA CULTURAL
- ESPAZOS NATURAIS CATALOGADOS

DOTACIÓNS URBANÍSTICAS

EQUIPAMENTOS (EQ)			EXISTENTE / A OBTER	SERVIZOS URBANS (SU) INFRAESTRU. TERRITORIAIS(IT)			EXISTENTE / A OBTER
EQ-R	RELIXIOSO	EQ-O	OCIO/ESPECTÁCULOS	SU-D	ESTACIÓN DE DEPURACIÓN AUGAS RESIDUAIS		
EQ-C	CEMITERIO	EQ-A	SOCIAL E ASISTENCIAL	SU-T	ESTACIÓN DE TRATAMENTO ABASTECEMENTO DE AUGAS		
EQ-D	DEPORTIVO	EQ-L	CULTURAL	SU-P	DEPÓSITO DE AUGA	SU-G	DEPÓSITO DE GAS
EQ-E	EDUCATIVO/DOCENTE	EQ-T	TERCIARIO/COMERCIAL	SU-E	ESTACIÓN DE TRANSFORM. E SUMINISTRO ELÉCTRICO		
EQ-S	SANITARIO	EQ-P	APARCAMENTO	SU-A	FONTES E LAVADOIROS		
EQ-M	ADMINISTRATIVO	EQ-V	SERVIZOS VARIOS	IT-P	PORTO	IT-T	TRANSPORTES
ESPAZOS LIBRES (EL)			EXISTENTE / A OBTER	SISTEMAS	SX SISTEMA XERAL / SL SISTEMA LOCAL	TITULARIDADE	Pb PÚBLICA / Pv PRIVADA

AFECCIÓNS

- LIÑA POLICÍA AUGAS (100m)
- AFECCIÓN INFRAESTRUTURAS
- LIÑA DE RIBEIRA DE MAR
- LIÑA LÍMITE DESLINDE PÚBLICO MARÍTIMO TERRESTRE
- SERVIDUME DE PROTECCIÓN COSTAS (100 m)
- SERVIDUME DE PROTECCIÓN COSTAS (200 m)
- ZONA DE INFLUENCIA DE COSTAS (500 m)
- DELIMITACIÓN ZEPIN
- LÍMITE DO ÁMBITO DO POL
- LIÑA LÍMITE DE EDIFICACIÓN
- ZONA DE FLUXO PREFERENTE

INFRAESTRUTURAS TERRITORIAIS DE COMUNICACIÓNS

- ESTRADAS AUTONÓMICAS E PROVINCIAIS
- ESTRADAS MUNICIPAIS ESTRUTURANTES EXISTENTES
- LIÑA DE ALTA TENSIÓN
- SENDEIRO CICLO TURÍSTICO (CARBALLO-RAZO)
- ESTRADAS ESTRUTURANTES PROXECTADAS
- VIARIOS ESTRUTURANTES PROXECTADOS EN SOLO URBANO E SOLO URBANIZABLE
- REDE VIARIA PEONAL
- SENDA LITORAL PROXECTADA / RUTA DOS FAROS

DELIMITACIÓNS

- PLAN ESPECIAL DE REFORMA INTERIOR (P.E.R.I.)
- PLAN ESPECIAL (P.E.)
- ACTUACIÓN INTEGRAL (A.I.)
- ESTUDO DE DETALLE (E.D.)

C1 D1 B2 C2 D2 E2 A3 B3 C3 D3 A4 B4 C4 D4 E4 A5 B5 C5 D5 E5 B6 C6 D6 E6 B7 C7 D7 E7 C8 D8 E8 B9 C9 D9 E9 C10 D10

concello de CARBALLO

CONCELLO DE CARBALLO
PLAN XERAL DE ORDENACION MUNICIPAL

fernandez carballada asociados equipo redactor

alvaro fernandez carballada arquitecto

fc a arquitecturaurbanismo

Escala: A1 1/5000, A3 1/10000 — 0 100 200 300 400 500m

maio 2014

Plano nº B-05

CLASIFICACIÓN DO SOLO E SISTEMAS XERAIS

524000

528000

4787000

516000

VELLA MORTA

O RIO DE LOENZO

LOENZO DE ABAIXO

AS AIRAS

A REGA

O SISTO

O FONDAL

A PONTE

PORTO DA RAMA

O FERRADAL

PE3

O AÑÓN

A CRISTINA

O ASEÑADO

SUR-D S-R3 AR S-R3

SUR-D S-T1 AR S-T1

SUR-D S-R4 AR S-R4

SUR-D S-I3 AR S-I3

SUR-D S-R11 AR S-R11

SUR-D S-R5 AR S-R5

SUR-D S-R7 AR S-R7

SUR-D S-R6 AR S-R6

SUR-D S-R8 AR S-R8

SUR-D S-R9 AR S-R9

SUR-D S-R10 AR S-R10

SUR-T S-R1 AR S-R1

SU-NC UU-R1 AR UU-R1

SU-NC UU-R2 AR UU-R2

SU-NC UU-R22 AR UU-R22

SU-NC UU-R17 AR UU-R17

SU-NC UU-R3 AR UU-R3

SU-NC UU-R4 AR UU-R4

SU-NC UU-R5 AR UU-R5

SU-NC UU-R6 AR UU-R6

SU-NC UU-R16 AR UU-R16

SU-NC UU-R8 AR UU-R8

SU-NC UU-R11 AR UU-R11

SU-NC UU-R12 AR UU-R12

SU-NC UU-R21 AR UU-R21

SU-NC UU-R7 AR UU-R7

SU-NC UU-D1 AR UU-D1

SU-NC UU-R9 AR UU-R9

SU PERI-1

SU PERI-2

APROBADO PROVISIONALMENTE
POLO PLENO
En sesión de data,
18 NOV 2015
O SECRETARIO

XUNTA DE GALICIA
Aprobado definitivamente por Orde da Conselleira de Medio Ambiente e Ordenación do Territorio
de data - 4 FEB. 2016
A xefa do servizo de Planificación Urbanística III
Lucía Linares Yáñez

SIGNOS CONVENCIONAIS

- AUTOESTRADA
- ESTRADAS
- CAMIÑOS
- LÍMITE MUNICIPAL
- LÍÑA ALTA I MEDIA TENSIÓN
- LÍMITE DE PARCELLA
- EDIFICACIÓN
- MASA ARBÓREA
- ESTANQUE
- RÍO
- PONTE
- CULTIVO / PRADEIRA / MONTE
- CURVAS DE NIVEL / COTA
- COTA DE NIVEL

CLASIFICACIÓN DO SOLO

SU-C	SOLO URBANO	SUR-T	SOLO URBANIZABLE DISPOSICIÓN TRANSITORIA 13ª	SR-PP	SOLO RÚSTICO DE PROTECCIÓN PATRIMONIAL
SU-NC	SOLO URBANO NON CONSOLIDADO	SUR-PO	SOLO RÚSTICO DE PROTECCIÓN ORDINARIA	SR-PI	SOLO RÚSTICO DE PROTECCIÓN DE INFRAESTRUTURAS
NR-HT	SOLO NÚCLEO RURAL HISTÓRICO-TRADICIONAL	SR-PA	SOLO RÚSTICO DE PROTECCIÓN AGROPECUARIA	SR-PN	SOLO RÚSTICO DE PROTECCIÓN DE ESPAZOS NATURAIS
NR-C	SOLO NÚCLEO RURAL COMÚN	SR-PF	SOLO RÚSTICO DE PROTECCIÓN FORESTAL	SR-PX	SOLO RÚSTICO DE PROTECCIÓN PAISAXÍSTICA
NR-HTC	SOLO NÚCLEO RURAL COMPLEXO	SR-PC	SOLO RÚSTICO DE PROTECCIÓN DE COSTAS		
SUR-D	SOLO URBANIZABLE DELIMITADO	SR-PR	SOLO RÚSTICO DE PROTECCIÓN DAS AUGAS		

CATÁLOGO E PROTECCIÓNS

ELEMENTOS CATALOGADOS DE PATRIMONIO

- CRUCEIROS E ELEMENTOS MENORES
- ARQUITECTURA RELIXIOSA
- ARQUITECTURA CIVIL
- BEN CATALOGADO
- CIVI ARQUITECTURA DO TERRITORIO CONSTRUCIÓN POPULAR
- CIVC OBRA CIVIL
- NUC NÚCLEO TRADICIONAL
- CONTORNO DE PROTECCIÓN

XACEMENTOS ARQUEOLÓXICOS

- XAP CÓDIGO DO XACEMENTO ARQUEOLÓXICO
- CONTORNO DE PROTECCIÓN
- AREA DE PROTECCIÓN ARQUEOLÓXICA

RUTAS CULTURAIS / ESPAZOS NATURAIS

- CÓDIGO DA RUTA CULTURAL
- ESPAZOS NATURAIS CATALOGADOS

DOTACIÓNS URBANÍSTICAS

EQUIPAMENTOS (EQ)

EXISTENTE / A OBTER

EQ-R	RELIXIOSO	EQ-O	OCIO/ESPECTÁCULOS
EQ-C	CEMITERIO	EQ-A	SOCIAL E ASISTENCIAL
EQ-D	DEPORTIVO	EQ-L	CULTURAL
EQ-E	EDUCATIVO/DOCENTE	EQ-T	TERCIARIO/COMERCIAL
EQ-S	SANITARIO	EQ-P	APARCAMENTO
EQ-M	ADMINISTRATIVO	EQ-V	SERVIZOS VARIOS

SERVIZOS URBANS (SU) INFRAESTRU. TERRITORIAIS(IT)

EXISTENTE / A OBTER

SU-D	ESTACIÓN DE DEPURACIÓN AUGAS RESIDUAIS		
SU-T	ESTACIÓN DE TRATAMENTO ABASTECEMENTO DE AUGAS		
SU-P	DEPÓSITO DE AUGA	SU-G	DEPÓSITO DE GAS
SU-E	ESTACIÓN DE TRANSFORM. E SUMINISTRO ELÉCTRICO		
SU-A	FONTES E LAVADOIROS		
IT-P	PORTO	IT-T	TRANSPORTES

ESPAZOS LIBRES (EL)

EXISTENTE / A OBTER

SISTEMAS: SX SISTEMA XERAL; SL SISTEMA LOCAL

TITULARIDADE: Pb PÚBLICA; Pv PRIVADA

AFECCIÓNS

- LÍÑA POLICÍA AUGAS (100m)
- AFECCIÓN INFRAESTRUTURAS
- LÍÑA DE RIBEIRA DE MAR
- LÍÑA LÍMITE DESLINDE PÚBLICO MARÍTIMO TERRESTRE
- SERVIDUME DE PROTECCIÓN COSTAS (100 m)
- SERVIDUME DE PROTECCIÓN COSTAS (200 m)
- ZONA DE INFLUENCIA DE COSTAS (500 m)
- DELIMITACIÓN ZEPIN
- LÍMITE DO ÁMBITO DO POL
- LÍÑA LÍMITE DE EDIFICACIÓN
- ZONA DE FLUXO PREFERENTE

INFRAESTRUTURAS TERRITORIAIS DE COMUNICACIÓNS

- ESTRADAS AUTONÓMICAS E PROVINCIAIS
- ESTRADAS MUNICIPAIS ESTRUTURANTES EXISTENTES
- LÍÑA DE ALTA TENSIÓN
- SENDEIRO CICLO TURÍSTICO (CARBALLO-RIAZO)
- ESTRADAS ESTRUTURANTES PROPOSTADAS
- VARIOS ESTRUTURANTES PROXECTADOS EN SOLO URBANIZ.E SOLO URBANIZABLE
- REDE VIARIA PEONAL
- SENDA LITORAL PROXECTADA / RUTA DOS FAROS

DELIMITACIÓNS

- PLAN ESPECIAL DE REFORMA INTERIOR (P.E.R.I.)
- ACTUACIÓN INTEGRAL (A.I.)
- PLAN ESPECIAL (P.E.)
- ESTUDO DE DETALLE (E.D.)

A1 | A2 | A3 | A4 | A5 | B1 | B2 | B3 | B4 | B5 | B6 | B7 | B8 | B9 | B10 | C1 | C2 | C3 | C4 | C5 | C6 | C7 | C8 | C9 | C10 | D1 | D2 | D3 | D4 | D5 | D6 | D7 | D8 | D9 | D10 | E2 | E5 | E7 | E8 | E9 | E10

concello de CARBALLO

CONCELLO DE CARBALLO
PLAN XERAL DE ORDENACIÓN MUNICIPAL

fernandez carballada arquitectos
equipo redactor

alvaro fernandez carballada
arquitecto

fc a arquitecturaurbanismo

Escala:
A1 1/5000
A3 1/10000
0 100 200 300 400 500m

maio 2014

Plano nº C-05

CLASIFICACIÓN DO SOLO E SISTEMAS XERAIS

528000

532000

4787000

4786000

516000

QUEO DA ESTRADA

AS AIRAS

AS CASAS NOVAS

O MOUCHO

O ALTO

O PREGO

A IGREXA

A REDONDA

O AÑÓN DE BERDILLO

O PARAÍSO

O ASEÑADO

A REGUEIRA DE ARRIBA

VILARNOVO

XUNTA DE GALICIA
Aprobado definitivamente por Orde da Conselleira de Medio Ambiente e Ordenación do Territorio
de data – 4 FEB. 2016
A xefa de servizo de Planificación Urbanística
Lucía Liñares Yáñez

APROBADO PROVISIONALMENTE POLO PLENO
En sesión de data
18 NOV 2015
O SECRETARIO

SIGNOS CONVENCIONAIS

AUTOESTRADA
ESTRADAS
CAMIÑOS
LÍMITE MUNICIPAL
LIÑA ALTA / MEDIA TENSIÓN
LÍMITE DE PARCELA
EDIFICACIÓN
MASA ARBÓREA
ESTANQUE
RÍO
PONTE
CULTIVO / PRADERA / MONTE
CURVAS DE NIVEL / COTA
COTA DE NIVEL

CLASIFICACIÓN DO SOLO

SU-C	SOLO URBANO	SUR-T	SOLO URBANIZABLE DISPOSICIÓN TRANSITORIA 13ª	SR-PP	SOLO RÚSTICO DE PROTECCIÓN PATRIMONIAL
SU-NC	SOLO URBANO NON CONSOLIDADO	SR-PO	SOLO RÚSTICO DE PROTECCIÓN ORDINARIA	SR-PI	SOLO RÚSTICO DE PROTECCIÓN DE INFRAESTRUTURAS
NR-HT	SOLO NÚCLEO RURAL HISTÓRICO-TRADICIONAL	SR-PA	SOLO RÚSTICO DE PROTECCIÓN AGROPECUARIA	SR-PN	SOLO RÚSTICO DE PROTECCIÓN DE ESPAZOS NATURAIS
NR-C	SOLO NÚCLEO RURAL COMÚN	SR-PF	SOLO RÚSTICO DE PROTECCIÓN FORESTAL	SR-PX	SOLO RÚSTICO DE PROTECIÓN PAISAXÍSTICA
NR-HTC	SOLO NÚCLEO RURAL COMPLEXO	SR-PC	SOLO RÚSTICO DE PROTECCIÓN DE COSTAS		
SUR-D	SOLO URBANIZABLE DELIMITADO	SR-PR	SOLO RÚSTICO DE PROTECCIÓN DAS AUGAS		

CATÁLOGO E PROTECCIÓNS

ELEMENTOS CATALOGADOS DE PATRIMONIO

- BIM – CRUCEIROS E ELEMENTOS MENORES
- AIM – ARQUITECTURA RELIXIOSA
- ACM – ARQUITECTURA CIVIL
- BEN CATALOGADO
- CPM – ARQUITECTURA DO TERRITORIO CONSTRUCCIÓN POPULAR
- OCM – OBRA CIVIL
- NAM – NÚCLEO TRADICIONAL
- CONTORNO DE PROTECCIÓN

XACEMENTOS ARQUEOLÓXICOS

- CÓDIGO DO XACEMENTO ARQUEOLÓXICO
- A2 – CONTORNO DE PROTECCIÓN
- A1 – ÁREA DE PROTECCIÓN INTEGRAL

RUTAS CULTURAIS / ESPAZOS NATURAIS

- CÓDIGO CIA RUTA CULTURAL
- ESPAZOS NATURAIS CATALOGADOS

DOTACIÓNS URBANÍSTICAS

EQUIPAMENTOS (EQ)

EQ-R	RELIXIOSO	EQ-O	OCIO/ESPECTÁCULOS
EQ-C	CEMITERIO	EQ-A	SOCIAL E ASISTENCIAL
EQ-D	DEPORTIVO	EQ-L	CULTURAL
EQ-E	EDUCATIVO/DOCENTE	EQ-T	TERCIARIO/COMERCIAL
EQ-S	SANITARIO	EQ-P	APARCAMENTO
EQ-M	ADMINISTRATIVO	EQ-V	SERVIZOS VARIOS

ESPAZOS LIBRES (EL)

SERVIZOS URBANS (SU) INFRAESTRU. TERRITORIAIS(IT)

SU-D	ESTACIÓN DE DEPURACIÓN AUGAS RESIDUAIS		
SU-T	ESTACIÓN DE TRATAMENTO /ABASTECEMENTO DE AUGAS		
SU-P	DEPÓSITO DE AUGA	SU-G	DEPÓSITO DE GAS
SU-E	ESTACIÓN DE TRANSFORM. E SUMINISTRO ELÉCTRICO		
SU-A	FONTES E LAVADOIROS		
IT-P	PORTO	IT-T	TRANSPORTES

SISTEMAS: SX. SISTEMA XERAL; SL. SISTEMA LOCAL

TITULARIDADE: Pb PÚBLICA; Pr PRIVADA

AFECCIÓNS

- LIÑA POLICÍA AUGAS (100m)
- AFECCIÓN INFRAESTRUTURAS
- LIÑA DE RIBEIRA DE MAR
- LIÑA LÍMITE DESLINDE PÚBLICO MARÍTIMO TERRESTRE
- SERVIDUME DE PROTECCIÓN COSTAS (100 m)
- SERVIDUME DE PROTECCIÓN COSTAS (500 m)
- ZONA DE INFLUENCIA DE COSTAS (500 m)
- DELIMITACIÓN ZEPVN
- LÍMITE DO ÁMBITO DO POL
- LIÑA LÍMITE DE EDIFICACIÓN
- ZONA DE FLUXO PREFERENTE

INFRAESTRUTURAS TERRITORIAIS DE COMUNICACIÓNS

- ESTRADAS AUTONÓMICAS E PROVINCIAIS
- ESTRADAS MUNICIPAIS ESTRUTURANTES EXISTENTES
- LIÑA DE ALTA TENSIÓN
- SENDEIRO CICLO TURÍSTICO (CARBALLO-RAZO)
- ESTRADAS ESTRUTURANTES PROXECTADAS
- VIARIOS ESTRUTURANTES PROXECTADOS EN SOLO URBANO E SOLO URBANIZABLE
- REDE VIARIA PEONIAL
- SENDA LITORAL PROXECTADA / RUTA DOS FAROS

DELIMITACIÓNS

- PLAN ESPECIAL DE REFORMA INTERIOR (P.E.R.I.)
- ACTUACIÓN INTEGRAL (A.I.)
- PLAN ESPECIAL (P.E.)
- ESTUDO DE DETALLE (E.D.)

C1 D1 E1 B2 C2 D2 E2 A3 B3 C3 D3 A4 B4 C4 D4 A5 B5 C5 D5 E5 B6 C6 D6 E6 B7 C7 D7 E7 B8 C8 D8 E8 B9 C9 D9 E9 B10 C10 D10

concello de CARBALLO

CONCELLO DE CARBALLO
PLAN XERAL DE ORDENACION MUNICIPAL

fernandez carballada asociados
equipo redactor

alvaro fernandez carballada
arquitecto

maio 2014

Escala:
A1 1/5000
A3 1/10000
0 100 200 300 400 500m

Plano nº D-05

CLASIFICACIÓN DO SOLO E SISTEMAS XERAIS

fca arquitecturaurbanismo

532000

536000

4787000

516000

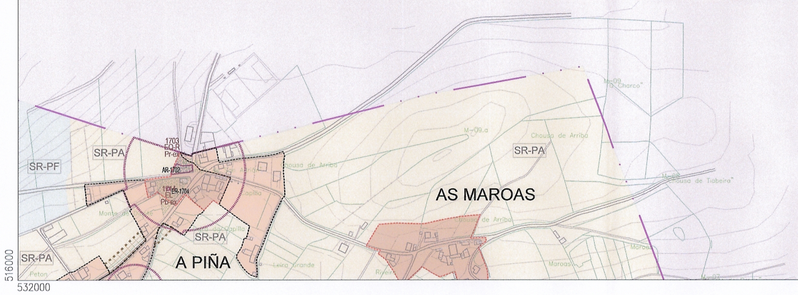

XUNTA DE GALICIA
Aprobado definitivamente por Orde da Conselleira de Medio Ambiente e Ordenación do Territorio
do data - 4 FEB. 2016
A xefa do servizo de Planificación Urbanística III
Lucía Linares Yáñez

APROBADO PROVISIONALMENTE POLO PLENO
En sesión de data,
18 NOV 2015
O SECRETARIO

SIGNOS CONVENCIONAIS

AUTOESTRADA
ESTRADAS
CAMIÑOS
LÍMITE MUNICIPAL
LIÑA ALTA TENSIÓN
LÍMITE DE PARCELA
EDIFICACIÓN
MASA ARBÓREA
ESTANQUE
RÍO
PONTE
CULTIVO / PRADERÍA / MONTE
CURVAS DE NIVEL / COTA
COTA DE NIVEL

CLASIFICACIÓN DO SOLO

SU-C	SOLO URBANO	SUR-T	SOLO URBANIZABLE DISPOSICIÓN TRANSITORIA 13ª	SR-PP	SOLO RÚSTICO DE PROTECCIÓN PATRIMONIAL
SU-NC	SOLO URBANO NON CONSOLIDADO	SR-PO	SOLO RÚSTICO DE PROTECCIÓN ORDINARIA	SR-PI	SOLO RÚSTICO DE PROTECCIÓN DE INFRAESTRUTURAS
NR-HT	SOLO NÚCLEO RURAL HISTÓRICO-TRADICIONAL	SR-PA	SOLO RÚSTICO DE PROTECCIÓN AGROPECUARIA	SR-PN	SOLO RÚSTICO DE PROTECCIÓN DE ESPAZOS NATURAIS
NR-C	SOLO NÚCLEO RURAL COMÚN	SR-PF	SOLO RÚSTICO DE PROTECCIÓN FORESTAL	SR-PX	SOLO RÚSTICO DE PROTECCIÓN PAISAXÍSTICA
NR-HTC	SOLO NÚCLEO RURAL COMPLEXO	SR-PC	SOLO RÚSTICO DE PROTECCIÓN DE COSTAS		
SUR-D	SOLO URBANIZABLE DELIMITADO	SR-PR	SOLO RÚSTICO DE PROTECCIÓN DAS AUGAS		

CATÁLOGO E PROTECCIÓNS

ELEMENTOS CATALOGADOS DE PATRIMONIO

- CRUCEIROS E ELEMENTOS MENORES (EIxI)
- ARQUITECTURA RELIXIOSA (EIxR)
- ARQUITECTURA CIVIL (EIxC)
- BEN CATALOGADO
- ARQUITECTURA DO TERRITORIO CONSTRUCCIÓN POPULAR (OIxT)
- OBRA CIVIL (OIxC)
- NÚCLEO TRADICIONAL (IAxT)
- CONTORNO DE PROTECCIÓN

XACEMENTOS ARQUEOLÓXICOS

- CÓDIGO DO XACEMENTO ARQUEOLÓXICO (IAxA)
- CONTORNO DE PROTECCIÓN (A2)
- ÁREA DE PROTECCIÓN INTEGRAL (A1)

RUTAS CULTURAIS / ESPAZOS NATURAIS

- CÓDIGO DA RUTA CULTURAL
- ESPAZOS NATURAIS CATALOGADOS

DOTACIÓNS URBANÍSTICAS

EQUIPAMENTOS (EQ)

EXISTENTE / A OBTER

EQ-R	RELIXIOSO	EQ-O	OCIO/ESPECTÁCULOS
EQ-C	CEMITERIO	EQ-A	SOCIAL E ASISTENCIAL
EQ-D	DEPORTIVO	EQ-L	CULTURAL
EQ-E	EDUCATIVO/DOCENTE	EQ-T	TERCIARIO/COMERCIAL
EQ-S	SANITARIO	EQ-P	APARCAMENTO
EQ-M	ADMINISTRATIVO	EQ-V	SERVIZOS VARIOS

ESPAZOS LIBRES (EL)

EXISTENTE / A OBTER

SERVIZOS URBANS (SU) INFRAESTRU. TERRITORIAIS(IT)

EXISTENTE / A OBTER

SU-D	ESTACIÓN DE DEPURACIÓN AUGAS RESIDUAIS		
SU-T	ESTACIÓN DE TRATAMENTO ABASTECEMENTO DE AUGAS		
SU-P	DEPÓSITO DE AUGA	SU-G	DEPÓSITO DE GAS
SU-E	ESTACIÓN DE TRANSFORM. E SUMINISTRO ELÉCTRICO		
SU-A	FONTES E LAVADOIROS		
IT-P	PORTO	IT-T	TRANSPORTES

SISTEMAS: SX SISTEMA XERAL / SL SISTEMA LOCAL

TITULARIDADE: Pb PÚBLICA / Pr PRIVADA

AFECCIÓNS

- LIÑA POLICÍA AUGAS (100m)
- AFECCIÓN INFRAESTRUTURAS
- LIÑA DE RIBEIRA DE MAR
- LIÑA LÍMITE DESLINDE PÚBLICO MARÍTIMO TERRESTRE
- SERVIDUME DE PROTECCIÓN COSTAS (500 m)
- SERVIDUME DE PROTECCIÓN COSTAS (200 m)
- ZONA DE INFLUENCIA DE COSTAS (500 m)
- DELIMITACIÓN ZEPIN
- LÍMITE DO ÁMBITO DO POL
- LIÑA LÍMITE DE EDIFICACIÓN
- ZONA DE FLUXO PREFERENTE

INFRAESTRUTURAS TERRITORIAIS DE COMUNICACIÓNS

- ESTRADAS AUTOMÓPICAS E PROVINCIAIS
- ESTRADAS MUNICIPAIS ESTRUTURANTES EXISTENTES
- LIÑA DE ALTA TENSIÓN
- SENDEIRO CICLO TURÍSTICO (CARBALLO-RAZO)
- ESTRADAS ESTRUTURANTES PROXECTADAS
- VIARIOS ESTRUTURANTES PROXECTADOS EN SOLO URBANO E SOLO URBANIZABLE
- REDE VIARIA PEONAL
- SENDA LITORAL PROXECTADA / RUTA DOS FAROS

DELIMITACIÓNS

- PLAN ESPECIAL DE REFORMA INTERIOR (P.E.R.I.)
- PLAN ESPECIAL (P.E.)
- ACTUACIÓN INTEGRAL (A.I.)
- ESTUDIO DE DETALLE (E.D.)

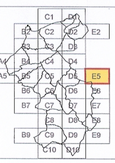

concello de CARBALLO

CONCELLO DE CARBALLO
PLAN XERAL DE ORDENACION MUNICIPAL

fernandez carballada asociados
equipo redactor

alvaro fernandez carballada
arquitecto

fca arquitectura urbanismo

Escala:
A1 1/5000
A3 1/10000
0 100 200 300 400 500m

maio 2014

Plano nº E-05

CLASIFICACIÓN DO SOLO E SISTEMAS XERAIS

520000

524000

516000

4782000

VILAR DE SUSO

LAMAS

A BARCIA

OS VILARES

SUR-D
S-I4
AR S-I4

SU-C

SU/C*

PE4

SR-PN
SR-PF
SR-PX
SR-PR
SR-PA
SR-PI

XA-02
XA-024
XA-025

A-2

APROBADO PROVISIONALMENTE
POLO PLENO
En sesión de data,
18 NOV 2015
O SECRETARIO

XUNTA DE GALICIA
Aprobado definitivamente por Orde da Conselleira de Medio Ambiente e Ordenación do Territorio
do data - 4 FEB. 2016
A xefa do servizo de Planificación Urbanística III
Lucía Lázaro Yáñez

SIGNOS CONVENCIONAIS

AUTOESTRADA
ESTRADAS
CAMIÑOS
LÍMITE MUNICIPAL
LIÑA ALTA / MEDIA TENSIÓN Tc - Pd - Mb
LÍMITE DE PARCELA
EDIFICACIÓN
MASA ARBÓREA
ESTANQUE
RÍO
PONTE
CULTIVO / PRADEIRA / MONTE
CURVAS DE NIVEL / COTA
COTA DE NIVEL

CLASIFICACIÓN DO SOLO

SU-C	SOLO URBANO	SUR-T	SOLO URBANIZABLE DISPOSICIÓN TRANSITORIA 13ª	SR-PP	SOLO RÚSTICO DE PROTECCIÓN PATRIMONIAL
SU-NC	SOLO URBANO NON CONSOLIDADO	SR-PO	SOLO RÚSTICO DE PROTECCIÓN ORDINARIA	SR-PI	SOLO RÚSTICO DE PROTECCIÓN DE INFRAESTRUTURAS
NR-HT	SOLO NÚCLEO RURAL HISTÓRICO-TRADICIONAL	SR-PA	SOLO RÚSTICO DE PROTECCIÓN AGROPECUARIA	SR-PN	SOLO RÚSTICO DE PROTECCIÓN DE ESPAZOS NATURAIS
NR-C	SOLO NÚCLEO RURAL COMÚN	SR-PF	SOLO RÚSTICO DE PROTECCIÓN FORESTAL	SR-PX	SOLO RÚSTICO DE PROTECCIÓN PAISAXÍSTICA
NR-HTC	SOLO NÚCLEO RURAL COMPLEXO	SR-PC	SOLO RÚSTICO DE PROTECCIÓN DE COSTAS		
SUR-D	SOLO URBANIZABLE DELIMITADO	SR-PR	SOLO RÚSTICO DE PROTECCIÓN DAS AUGAS		

CATÁLOGO E PROTECCIÓNS

ELEMENTOS CATALOGADOS DE PATRIMONIO

EIM CRUCEIROS E ELEMENTOS MENORES
AIP ARQUITECTURA RELIXIOSA
ACP ARQUITECTURA CIVIL
BEN CATALOGADO
APC ARQUITECTURA DO TERRITORIO CONSTRUCIÓN POPULAR
OCP OBRA CIVIL
NCP NÚCLEO TRADICIONAL
CONTORNO DE PROTECCIÓN

XACEMENTOS ARQUEOLÓXICOS

3A.P CÓDIGO DO XACEMENTO ARQUEOLÓXICO
A-2 CONTORNO DE PROTECCIÓN
A-1 ÁREA DE PROTECCIÓN INTEGRAL

RUTAS CULTURAIS / ESPAZOS NATURAIS

CÓDIGO DA RUTA CULTURAL
ESPAZOS NATURAIS CATALOGADOS

DOTACIÓNS URBANÍSTICAS

EQUIPAMENTOS (EQ)

EXISTENTE
A OBTER

EQ-R	RELIXIOSO	EQ-O	OCIO/ESPECTÁCULOS
EQ-C	CEMITERIO	EQ-A	SOCIAL E ASISTENCIAL
EQ-D	DEPORTIVO	EQ-L	CULTURAL
EQ-E	EDUCATIVO/DOCENTE	EQ-T	TERCIARIO/COMERCIAL
EQ-S	SANITARIO	EQ-P	APARCAMENTO
EQ-M	ADMINISTRATIVO	EQ-V	SERVIZOS VARIOS

ESPAZOS LIBRES (EL)

EXISTENTE
A OBTER

SERVIZOS URBANS (SU) INFRAESTRU. TERRITORIAIS(IT)

EXISTENTE
A OBTER

SU-D	ESTACIÓN DE DEPURACIÓN AUGAS RESIDUAIS		
SU-T	ESTACIÓN DE TRATAMENTO ABASTECEMENTO DE AUGAS		
SU-P	DEPÓSITO DE AUGA	SU-G	DEPÓSITO DE GAS
SU-E	ESTACIÓN DE TRANSFORM. E SUMINISTRO ELÉCTRICO		
SU-A	FONTES E LAVADOIROS		
IT-P	PORTO	IT-T	TRANSPORTES

SISTEMAS

SX SISTEMA XERAL — TITULARIDADE — Pb PÚBLICA
SL SISTEMA LOCAL — Pr PRIVADA

AFECCIÓNS

- LIÑA POLICÍA AUGAS (100m)
- AFECCIÓN INFRAESTRUTURAS
- LIÑA DE RIBEIRA DE MAR
- LIÑA LÍMITE DESLINDE PÚBLICO MARÍTIMO TERRESTRE
- SERVIDUME DE PROTECCIÓN COSTAS (100 m)
- SERVIDUME DE PROTECCIÓN COSTAS (200 m)
- ZONA DE INFLUENCIA DE COSTAS (500 m)
- DELIMITACIÓN ZEPVN
- LÍMITE DO ÁMBITO DO POL
- LIÑA LÍMITE DE EDIFICACIÓN
- ZONA DE FLUXO PREFERENTE

INFRAESTRUTURAS TERRITORIAIS DE COMUNICACIÓNS

- ESTRADAS AUTONÓMICAS E PROVINCIAIS
- ESTRADAS MUNICIPAIS ESTRUTURANTES EXISTENTES
- LIÑA DE ALTA TENSIÓN
- SENDEIRO CICLO TURÍSTICO (CARBALLO-RAZO)
- ESTRADAS ESTRUTURANTES PROXECTADAS
- VIARIOS ESTRUTURANTES PROXECTADOS EN SOLO URBANO E SOLO URBANIZABLE
- REDE VIARIA PECIMAL
- SENDA LITORAL PROXECTADA / RUTA DOS FAROS

DELIMITACIÓNS

- PLAN ESPECIAL DE REFORMA INTERIOR (P.E.R.I.)
- ACTUACIÓN INTEGRAL (A.I.)
- PLAN ESPECIAL (P.E.)
- ESTUDIO DE DETALLE (E.D.)

	C1		C2		C3				
E1		D1		D2		D3		E2	
	A3		B3		C3		D3		
A4		B4		C4		D4		E4	
A5		B5		C5		D5		E5	
	B6		C6		D6		E6		
B7		C7		D7		E7			
	B8		C8		D8		E8		
B9		C9		D9		E9			
	C10		D10						

concello de CARBALLO

fca arquitectura urbanismo

CONCELLO DE CARBALLO
PLAN XERAL DE ORDENACION MUNICIPAL

fernandez carballada asociados
equipo redactor

alvaro fernandez carballada
arquitecto

Escala:
A1 1/5000
A3 1/10000

0 100 200 300 400 500m

setembro 2015

Plano nº B-06

CLASIFICACIÓN DO SOLO E SISTEMAS XERAIS

524000

528000

4782000

A CRISTINA

O QUINTO

A BARREIRA

CERNIDE

O OUTEIRO

O MONTE

A PONTE ROSENDE

A BREA

AS LABRADAS

A GANDUMA

A FEIRA DE BERDILLO

OS PINOS

O BARRAL

ARMEADE

SAN LOIS

VIVENTE

CARRACEDO

A IGREXA

CABALOS

AS PALLAS

APROBADO PROVISIONALMENTE
POLO PLENO
En sesión de data
18 NOV 2015
O SECRETARIO

XUNTA DE GALICIA
Aprobado definitivamente por Orde da Conselleira de Medio Ambiente e Ordenación do Territorio
de data - 4 FEB. 2016
A xefa do servizo de Planificación Urbanística (-)
Lucía Linares Yáñez

SIGNOS CONVENCIONAIS

AUTOESTRADA
ESTRADAS
CAMIÑOS
LÍMITE MUNICIPAL
LÍÑA ALTA / MEDIA TENSIÓN
LÍMITE DE PARCELA
EDIFICACIÓN
MASA ARBÓREA
ESTANQUE
RÍO
PONTE
CULTIVO / PRADERÍA / MONTE
CURVAS DE NIVEL / COTA
COTA DE NIVEL

CLASIFICACIÓN DO SOLO

SU-C	SOLO URBANO	SUR-T	SOLO URBANIZABLE DISPOSICIÓN TRANSITORIA 13ª	SR-PP	SOLO RÚSTICO DE PROTECCIÓN PATRIMONIAL
SU-NC	SOLO URBANO NON CONSOLIDADO	SR-PO	SOLO RÚSTICO DE PROTECCIÓN ORDINARIA	SR-PI	SOLO RÚSTICO DE PROTECCIÓN DE INFRAESTRUTURAS
NR-HT	SOLO NÚCLEO RURAL HISTÓRICO-TRADICIONAL	SR-PA	SOLO RÚSTICO DE PROTECCIÓN AGROPECUARIA	SR-PN	SOLO RÚSTICO DE PROTECCIÓN DE ESPAZOS NATURAIS
NR-C	SOLO NÚCLEO RURAL COMÚN	SR-PF	SOLO RÚSTICO DE PROTECCIÓN FORESTAL	SR-PX	SOLO RÚSTICO DE PROTECCIÓN PAISAXÍSTICA
NR-HTC	SOLO NÚCLEO RURAL COMPLEXO	SR-PC	SOLO RÚSTICO DE PROTECCIÓN DE COSTAS		
SUR-D	SOLO URBANIZABLE DELIMITADO	SR-PR	SOLO RÚSTICO DE PROTECCIÓN DAS AUGAS		

CATÁLOGO E PROTECCIÓNS

ELEMENTOS CATALOGADOS DE PATRIMONIO

- CRUCEIROS E ELEMENTOS MENORES
- ARQUITECTURA RELIXIOSA
- ARQUITECTURA CIVIL
- BEN CATALOGADO
- ARQUITECTURA DO TERRITORIO CONSTRUCIÓN POPULAR
- OBRA CIVIL
- NÚCLEO TRADICIONAL
- CONTORNO DE PROTECCIÓN

XACEMENTOS ARQUEOLÓXICOS

- CÓDIGO DO XACEMENTO ARQUEOLÓXICO
- CONTORNO DE PROTECCIÓN
- ÁREA DE PROTECCIÓN INTEGRAL

RUTAS CULTURAIS / ESPAZOS NATURAIS

- CÓDIGO DA RUTA CULTURAL
- ESPAZOS NATURAIS CATALOGADOS

DOTACIÓNS URBANÍSTICAS

EQUIPAMENTOS (EQ) — EXISTENTE / A OBTER

EQ-R	RELIXIOSO	EQ-O	OCIO/ESPECTÁCULOS
EQ-C	CEMITERIO	EQ-A	SOCIAL E ASISTENCIAL
EQ-D	DEPORTIVO	EQ-L	CULTURAL
EQ-E	EDUCATIVO/DOCENTE	EQ-T	TERCIARIO/COMERCIAL
EQ-S	SANITARIO	EQ-P	APARCAMENTO
EQ-M	ADMINISTRATIVO	EQ-V	SERVIZOS VARIOS

ESPAZOS LIBRES (EL) — EXISTENTE / A OBTER

SERVIZOS URBANS (SU) INFRAESTRU. TERRITORIAIS(IT) — EXISTENTE / A OBTER

SU-D	ESTACIÓN DE DEPURACIÓN AUGAS RESIDUAIS		
SU-T	ESTACIÓN DE TRATAMENTO ABASTECEMENTO DE AUGAS		
SU-P	DEPÓSITO DE AUGA	SU-G	DEPÓSITO DE GAS
SU-E	ESTACIÓN DE TRANSFORM. E SUMINISTRO ELÉCTRICO		
SU-A	FONTES E LAVADOIROS		
IT-P	PORTO	IT-T	TRANSPORTES

SISTEMAS — SX SISTEMA XERAL / SL SISTEMA LOCAL

TITULARIDADE — Pb PÚBLICA / Pr PRIVADA

AFECCIÓNS

- LÍÑA POLICÍA AUGAS (100m)
- AFECCIÓN INFRAESTRUTURAS
- LÍÑA DE RIBEIRA DE MAR
- LÍÑA LÍMITE DESLINDE DOMINIO PÚBLICO MARÍTIMO TERRESTRE
- SERVIDUME DE PROTECCIÓN COSTAS (100 m)
- SERVIDUME DE PROTECCIÓN COSTAS (200 m)
- ZONA DE INFLUENCIA DE COSTAS (500 m)
- DELIMITACIÓN ZEPVN
- LÍMITE DO AMBITO DO POL
- LÍÑA LÍMITE DE EDIFICACIÓN
- ZONA DE FLUXO PREFERENTE

INFRAESTRUTURAS TERRITORIAIS DE COMUNICACIÓNS

- ESTRADAS AUTONÓMICAS E PROVINCIAIS
- ESTRADAS MUNICIPAIS ESTRUTURANTES EXISTENTES
- LÍÑA DE ALTA TENSIÓN
- SENDEIRO CICLO TURÍSTICO (CARBALLO-RAZO)
- ESTRADAS ESTRUTURANTES PROXECTADAS
- VIARIOS ESTRUTURANTES PROXECTADOS EN SOLO URBANO E SOLO URBANIZABLE
- REDE VIARIA PEDONAL
- SENDA LITORAL PROXECTADA / RUTA DOS FAROS

DELIMITACIÓNS

- PLAN ESPECIAL DE REFORMA INTERIOR (P.E.R.I.)
- PLAN ESPECIAL (P.E.)
- ACTUACIÓN INTEGRAL (A.I.)
- ESTUDIO DE DETALLE (E.D.)

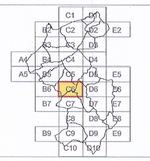

CONCELLO DE CARBALLO
PLAN XERAL DE ORDENACION MUNICIPAL

fernandez carballada asociados
equipo redactor

alvaro fernandez carballada
arquitecto

fca arquitectura urbanismo

Escala:
A1 1/5000
A3 1/10000
0 100 200 300 400 500m

setembro 2015

Plano nº C-06

CLASIFICACIÓN DO SOLO E SISTEMAS XERAIS

528000 532000 516000 4782000

VILARNOVO
O ESMORÍS
O ASEÑADO
CHACÍN
A REGUEIRA DE ARRIBA
A REGUEIRA DE ABAIXO
BRAILLE
AS CANELAS
EVAS
MONTE DO REI
SINANDE
PEDRA DA GALIÑA
PERISCAL DE ABAIXO
PERISCAL DE ARRIBA
A CARRACHA
O FORNO
A CASANOVA
A TAPIA
A PRAZA
O ZARRALLO
QUINTELA
O PILRO
CAMPO DE ARRIBA
GUNTIÁN
A IGREXA
SETE
O CAMPO
BOLÓN
CABALOS
O OUTEIRO
SOFANDÓNIGO
O ALMACÉN
O SEIXAL
A ERMIDA
VIOÑO
A RAMISCOSA

XUNTA DE GALICIA
Aprobado definitivamente por Orde da Consellería do Medio Ambiente e Ordenación do Territorio
da data - 4 FEB. 2016
A xefe de servizo de Planificación Urbanística (i)
Lucía Lavanna Yáñez

APROBADO PROVISIONALMENTE POLO PLENO
En sesión
18 NOV 2015
O SECRETARIO

SIGNOS CONVENCIONAIS

AUTOESTRADA
ESTRADAS
CAMIÑOS
LÍMITE MUNICIPAL
LIÑA ALTA / MEDIA TENSIÓN
LÍMITE DE PARCELA
EDIFICACIÓN
MASA ARBÓREA
ESTANQUE
RÍO
PONTE
CULTIVO / PRADERA / MONTE
CURVAS DE NIVEL / COTA
COTA DE NIVEL

CLASIFICACIÓN DO SOLO

SU-C	SOLO URBANO	SUR-T	SOLO URBANIZABLE DISPOSICIÓN TRANSITORIA 13ª	SR-PP	SOLO RÚSTICO DE PROTECCIÓN PATRIMONIAL
SU-NC	SOLO URBANO NON CONSOLIDADO	SR-PO	SOLO RÚSTICO DE PROTECCIÓN ORDINARIA	SR-PI	SOLO RÚSTICO DE PROTECCIÓN DE INFRAESTRUTURAS
NR-HT	SOLO NÚCLEO RURAL HISTÓRICO-TRADICIONAL	SR-PA	SOLO RÚSTICO DE PROTECCIÓN AGROPECUARIA	SR-PN	SOLO RÚSTICO DE PROTECCIÓN DE ESPAZOS NATURAIS
NR-C	SOLO NÚCLEO RURAL COMÚN	SR-PF	SOLO RÚSTICO DE PROTECCIÓN FORESTAL	SR-PX	SOLO RÚSTICO DE PROTECCIÓN PAISAXÍSTICA
NR-HTC	SOLO NÚCLEO RURAL COMPLEXO	SR-PC	SOLO RÚSTICO DE PROTECCIÓN DE COSTAS		
SUR-D	SOLO URBANIZABLE DELIMITADO	SR-PR	SOLO RÚSTICO DE PROTECCIÓN DAS AUGAS		

CATÁLOGO E PROTECCIÓNS

ELEMENTOS CATALOGADOS DE PATRIMONIO
CRUCEIROS E ELEMENTOS MENORES (Cr-e)
ARQUITECTURA RELIXIOSA (Ar-e)
ARQUITECTURA CIVIL (Ac-e)
BEN CATALOGADO
ARQUITECTURA DO TERRITORIO E EDIFICACIÓN POPULAR (Ct-e)
OBRA CIVIL (Oc-e)
NÚCLEO TRADICIONAL (Nt-e)
CONTORNO DE PROTECCIÓN

XACEMENTOS ARQUEOLÓXICOS
CÓDIGO DO XACEMENTO ARQUEOLÓXICO (Xa-e)
A-2 CONTORNO DE PROTECCIÓN
A-1 ÁREA DE PROTECCIÓN INTEGRAL

RUTAS CULTURAIS / ESPAZOS NATURAIS
CÓDIGO DA RUTA CULTURAL
ESPAZOS NATURAIS CATALOGADOS

DOTACIÓNS URBANÍSTICAS

EQUIPAMENTOS (EQ)
EQ-R RELIXIOSO
EQ-C CEMITERIO
EQ-D DEPORTIVO
EQ-E EDUCATIVO/DOCENTE
EQ-S SANITARIO
EQ-M ADMINISTRATIVO
EQ-O OCIO/ESPECTÁCULOS
EQ-A SOCIAL E ASISTENCIAL
EQ-L CULTURAL
EQ-T TERCIARIO/COMERCIAL
EQ-P APARCAMENTO
EQ-V SERVIZOS VARIOS
EXISTENTE
A OBTER

ESPAZOS LIBRES (EL)
SISTEMAS
EXISTENTE
A OBTER

SERVIZOS URBANS (SU) INFRAESTRU. TERRITORIAIS(IT)
SU-D ESTACIÓN DE DEPURACIÓN AUGAS RESIDUAIS
SU-T ESTACIÓN DE TRATAMENTO ABASTECEMENTO DE AUGAS
SU-P DEPÓSITO DE AUGA
SU-G DEPÓSITO DE GAS
SU-E ESTACIÓN DE TRANSFORM. E SUMINISTRO ELÉCTRICO
SU-A FONTES E LAVADOIROS
IT-P PORTO
IT-T TRANSPORTES
SX SISTEMA XERAL
SL SISTEMA LOCAL
TITULARIDADE Pb PÚBLICA Pr PRIVADA
EXISTENTE
A OBTER

AFECCIÓNS

LIÑA POLICÍA AUGAS (100m)
AFECCIÓN INFRAESTRUTURAS
LIÑA DE RIBEIRA DE MAR
LIÑA LÍMITE DESLINDE PÚBLICO MARÍTIMO TERRESTRE
SERVIDUME DE PROTECCIÓN COSTAS (100 m)
SERVIDUME DE PROTECCIÓN COSTAS (200 m)
ZONA DE INFLUENCIA DE COSTAS (500 m)
DELIMITACIÓN ZEPIM
LÍMITE DO ÁMBITO DO POL
LIÑA LÍMITE DE EDIFICACIÓN
ZONA DE FLUXO PREFERENTE

INFRAESTRUTURAS TERRITORIAIS DE COMUNICACIÓNS

ESTRADAS AUTONÓMICAS E PROVINCIAIS
ESTRADAS MUNICIPAIS ESTRUTURANTES EXISTENTES
LIÑA DE ALTA TENSIÓN
SENDEIRO CICLO TURÍSTICO (CARBALLO-RIAZO)
ESTRADAS ESTRUTURANTES PROXECTADAS
VARIOS ESTRUTURANTES PROXECTADOS EN SOLO URBANO E SOLO URBANIZABLE
REDE VIARIA PEONIL
SENDA LITORAL PROXECTADA / RUTA DOS FAROS

DELIMITACIÓNS

PLAN ESPECIAL DE REFORMA INTERIOR (P.E.R.I.)
ACTUACIÓN INTEGRAL (A.I.)
PLAN ESPECIAL (P.E.)
ESTUDO DE DETALLE (E.D.)

C1 D1 E1 C2 D2 E2 B2 C3 D3 A3 B3 C4 D4 A4 B4 C5 D5 E5 A5 B5 C6 D6 E6 B6 C7 D7 E7 B7 C8 D8 E8 B8 C9 D9 E9 C10 D10

concello de CARBALLO

CONCELLO DE CARBALLO
PLAN XERAL DE ORDENACION MUNICIPAL

fernandez carballada asociados
equipo redactor

alvaro fernandez carballada
arquitecto

fca arquitectura urbanismo

Escala:
A1 1/5000
A3 1/10000
0 100 200 300 400 500m

setembro 2015

Plano nº D-06

CLASIFICACIÓN DO SOLO E SISTEMAS XERAIS

532000 536000 516000 4782000

AS MAROAS
BRAILLE
GUITOI
MONELOS
TROIÁN DE ABAIXO
TROIÁN DE ARRIBA
TROIÁN DO MEDIO
AS BOUZAS
REIXÍA
RÍO BARGOSO
RÍO DE BENDAS
SR-PA
SR-PF
SR-PR
SR-PP

XUNTA DE GALICIA
Aprobado definitivamente por Orde da Conselleira de Medio Ambiente e Ordenación do Territorio
de data - 4 FEB. 2016
A xefe do servizo de Planificación Urbanística
Lucía Linares Yáñez

APROBADO PROVISIONALMENTE
POLO PLENO
En sesión de data
18 NOV 2015
O SECRETARIO

SIGNOS CONVENCIONAIS

AUTOESTRADA
ESTRADAS
CAMIÑOS
LÍMITE MUNICIPAL
LÍÑA ALTA / MEDIA TENSIÓN
LÍMITE DE PARCELA
EDIFICACIÓN
MASA ARBÓREA
ESTANQUE
RÍO
PONTE
CULTIVO / PRADERÍA / MONTE
CURVAS DE NIVEL / COSTA
COTA DE NIVEL

CLASIFICACIÓN DO SOLO

SU-C	SOLO URBANO	SUR-T	SOLO URBANIZABLE DISPOSICIÓN TRANSITORIA 13ª	SR-PP	SOLO RÚSTICO DE PROTECCIÓN PATRIMONIAL
SU-NC	SOLO URBANO NON CONSOLIDADO	SR-PO	SOLO RÚSTICO DE PROTECCIÓN ORDINARIA	SR-PI	SOLO RÚSTICO DE PROTECCIÓN DE INFRAESTRUTURAS
NR-HT	SOLO NÚCLEO RURAL HISTÓRICO-TRADICIONAL	SR-PA	SOLO RÚSTICO DE PROTECCIÓN AGROPECUARIA	SR-PN	SOLO RÚSTICO DE PROTECCIÓN DE ESPAZOS NATURAIS
NR-C	SOLO NÚCLEO RURAL COMÚN	SR-PF	SOLO RÚSTICO DE PROTECCIÓN FORESTAL	SR-PX	SOLO RÚSTICO DE PROTECCIÓN PAISAXÍSTICA
NR+ITC	SOLO NÚCLEO RURAL COMPLEXO	SR-PC	SOLO RÚSTICO DE PROTECCIÓN DE COSTAS		
SUR-D	SOLO URBANIZABLE DELIMITADO	SR-PR	SOLO RÚSTICO DE PROTECCIÓN DAS AUGAS		

CATÁLOGO E PROTECCIÓNS

ELEMENTOS CATALOGADOS DE PATRIMONIO

CR	CRUCEIROS E ELEMENTOS MENORES	CPP	ARQUITECTURA DO TERRITORIO CONSTRUCIÓN POPULAR
AR	ARQUITECTURA RELIXIOSA	OCP	OBRA CIVIL
AC	ARQUITECTURA CIVIL	NT	NÚCLEO TRADICIONAL
	BEN CATALOGADO		CONTORNO DE PROTECCIÓN

XACEMENTOS ARQUEOLÓXICOS

XAP	CÓDIGO DO XACEMENTO ARQUEOLÓXICO	A2	CONTORNO DE PROTECCIÓN
		A1	ÁREA DE PROTECCIÓN INTEGRAL

RUTAS CULTURAIS / ESPAZOS NATURAIS

	CÓDIGO DA RUTA CULTURAL
	ESPAZOS NATURAIS CATALOGADOS

DOTACIÓNS URBANÍSTICAS

EQUIPAMENTOS (EQ)

EQ-R	RELIXIOSO	EQ-O	OCIO/ESPECTÁCULOS	EXISTENTE	
EQ-C	CEMITERIO	EQ-A	SOCIAL E ASISTENCIAL	A OBTER	
EQ-D	DEPORTIVO	EQ-L	CULTURAL		
EQ-E	EDUCATIVO/DOCENTE	EQ-T	TERCIARIO/COMERCIAL		
EQ-S	SANITARIO	EQ-P	APARCAMENTO		
EQ-M	ADMINISTRATIVO	EQ-V	SERVIZOS VARIOS		

SERVIZOS URBANS (SU) INFRAESTRU. TERRITORIAIS(IT)

SU-D	ESTACIÓN DE DEPURACIÓN AUGAS RESIDUAIS			EXISTENTE	
SU-T	ESTACIÓN DE TRATAMENTO ABASTECEMENTO DE AUGAS			A OBTER	
SU-P	DEPÓSITO DE AUGA	SU-G	DEPÓSITO DE GAS		
SU-E	ESTACIÓN DE TRANSFORM. E SUMINISTRO ELÉCTRICO				
SU-A	FONTES E LAVADOIROS				

ESPAZOS LIBRES (EL)

	EXISTENTE	SISTEMAS	SX. SISTEMA XERAL	TITULARIDADE	Pb. PÚBLICA
	A OBTER		SL. SISTEMA LOCAL		Pr. PRIVADA

PORTO IT-T TRANSPORTES

AFECCIÓNS

- LÍÑA POLICÍA AUGAS (100m)
- AFECCIÓN INFRAESTRUTURAS
- LÍÑA DE RIBEIRA DE MAR
- LÍÑA LÍMITE DESLINDE PÚBLICO MARÍTIMO TERRESTRE
- SERVIDUME DE PROTECCIÓN COSTAS (100 m)
- SERVIDUME DE PROTECCIÓN COSTAS (200 m)
- ZONA DE INFLUENCIA DE COSTAS (500 m)
- DELIMITACIÓN ZEPVN
- LÍMITE DO ÁMBITO DO POL
- LÍÑA LÍMITE DE EDIFICACIÓN
- ZONA DE FLUXO PREFERENTE

INFRAESTRUTURAS TERRITORIAIS DE COMUNICACIÓNS

- ESTRADAS AUTONÓMICAS E PROVINCIAIS
- ESTRADAS MUNICIPAIS ESTRUTURANTES EXISTENTES
- LIÑA DE ALTA TENSIÓN
- SENDEIRO CICLO TURÍSTICO (CARBALLO-RAZO)
- ESTRADAS ESTRUTURANTES PROXECTADAS VARIOS ESTRUTURANTES PROXECTADOS EN SOLO FIRMANTE E SOLO URBANIZABLE
- REDE VARIA PEDONAL
- SENDA LITORAL PROXECTADA / RUTA DOS FAROS

DELIMITACIÓNS

- PLAN ESPECIAL DE REFORMA INTERIOR (P.E.R.I.)
- PLAN ESPECIAL (P.E.)
- ACTUACIÓN INTEGRAL (A.I.)
- ESTUDIO DE DETALLE (E.D.)

	C1	D1									
	B2	C2	D2	E2							
	A3	B3	C3	D3							
	A4	B4	C4	D4							
	A5	B5	C5	D5	E5						
		B6	C6	D6	E6						
	B7	C7	D7	E7							
	B8	C8	D8	E8							
	B9	C9	D9	E9							
		C10	D10								

concello de CARBALLO

CONCELLO DE CARBALLO
PLAN XERAL DE ORDENACION MUNICIPAL

fernandez carballada asociados
equipo redactor
alvaro fernandez carballada
arquitecto

fca arquitecturaurbanismo

Escala:
A1 1/5000
A3 1/10000
0 100 200 300 400 500m

setembro 2015
Plano nº E-06

CLASIFICACIÓN DO SOLO E SISTEMAS XERAIS

520000

524000

4782000

4779500

SR-PF

SR-PA

Costos

Codín

Codín

Codín

Codín

Pedra Blanca

XUNTA DE GALICIA
Aprobado definitivamente por Orde da Conselleira de Medio Ambiente e Ordenación do Territorio
de data - 4 FEB. 2016
A xefa de servizo de Planificación Urbanística
Lucía Linares Yáñez

APROBADO PROVISIONALMENTE
POLO PLENO
En sesión de data.
18 NOV 2015
O SECRETARIO

SIGNOS CONVENCIONAIS

- AUTOESTRADA
- ESTRADAS
- CAMIÑOS
- LÍMITE MUNICIPAL
- LIÑA ALTA I MEDIA TENSIÓN
- LÍMITE DE PARCELA
- EDIFICACIÓN
- MASA ARBÓREA
- ESTANQUE
- RÍO
- PONTE
- CULTIVO / PRADEIRA / MONTE
- CURVAS DE NIVEL / COTA
- 428.1 COTA DE NIVEL

CLASIFICACIÓN DO SOLO

SU-C	SOLO URBANO	SUR-T	SOLO URBANIZABLE DISPOSICIÓN TRANSITORIA 13ª	SR-PP	SOLO RÚSTICO DE PROTECCIÓN PATRIMONIAL
SU-NC	SOLO URBANO NON CONSOLIDADO	SR-PO	SOLO RÚSTICO DE PROTECCIÓN ORDINARIA	SR-PI	SOLO RÚSTICO DE PROTECCIÓN DE INFRAESTRUTURAS
NR-HT	SOLO NÚCLEO RURAL HISTÓRICO-TRADICIONAL	SR-PA	SOLO RÚSTICO DE PROTECCIÓN AGROPECUARIA	SR-PN	SOLO RÚSTICO DE PROTECCIÓN DE ESPAZOS NATURAIS
NR-C	SOLO NÚCLEO RURAL COMÚN	SR-PF	SOLO RÚSTICO DE PROTECCIÓN FORESTAL	SR-PX	SOLO RÚSTICO DE PROTECCIÓN PAISAXÍSTICA
NR-HTC	SOLO NÚCLEO RURAL COMPLEXO	SR-PC	SOLO RÚSTICO DE PROTECCIÓN DE COSTAS		
SUR-D	SOLO URBANIZABLE DELIMITADO	SR-PR	SOLO RÚSTICO DE PROTECCIÓN DAS AUGAS		

CATÁLOGO E PROTECCIÓNS

ELEMENTOS CATALOGADOS DE PATRIMONIO

EMC	CRUCEIROS E ELEMENTOS MENORES	OPP	ARQUITECTURA DO TERRITORIO CONSTRUCCIÓN POPULAR
AMC	ARQUITECTURA RELIXIOSA	OCP	OBRA CIVIL
ACP	ARQUITECTURA CIVIL	NRT	NÚCLEO TRADICIONAL
	BCM CATALOGADO		CONTORNO DE PROTECCIÓN

XACEMENTOS ARQUEOLÓXICOS

XAP	CÓDIGO DO XACEMENTO ARQUEOLÓXICO	A2	CONTORNO DE PROTECCIÓN
		A1	ÁREA DE PROTECCIÓN INTEGRAL

RUTAS CULTURAIS / ESPAZOS NATURAIS

- CÓDIGO DA RUTA CULTURAL
- ESPAZOS NATURAIS CATALOGADOS

DOTACIÓNS URBANÍSTICAS

EQUIPAMENTOS (EQ)

EXISTENTE / A OBTER

EQ-R	RELIXIOSO	EQ-O	OCIO/ESPECTÁCULOS
EQ-C	CEMITERIO	EQ-A	SOCIAL E ASISTENCIAL
EQ-D	DEPORTIVO	EQ-L	CULTURAL
EQ-E	EDUCATIVO/DOCENTE	EQ-T	TERCIARIO/COMERCIAL
EQ-S	SANITARIO	EQ-P	APARCAMENTO
EQ-M	ADMINISTRATIVO	EQ-V	SERVIZOS VARIOS

ESPAZOS LIBRES (EL)

EXISTENTE / A OBTER

SISTEMAS

SERVIZOS URBANS (SU) INFRAESTRU. TERRITORIAIS(IT)

EXISTENTE / A OBTER

SU-D	ESTACIÓN DE DEPURACIÓN AUGAS RESIDUAIS		
SU-T	ESTACIÓN DE TRATAMENTO /MANTEXEMENTO DE AUGAS		
SU-P	DEPÓSITO DE AUGA	SU-G	DEPÓSITO DE GAS
SU-E	ESTACIÓN DE TRANSFORM.E SUMINISTRO ELÉCTRICO		
SU-A	FONTES E LAVADOIROS		
IT-P	PORTO	IT-T	TRANSPORTES

SISTEMA XERAL / SISTEMA LOCAL

TITULARIDADE: Pb PÚBLICA / Pr PRIVADA

AFECCIÓNS

- LIÑA POLICÍA AUGAS (100m)
- AFECCIÓN INFRAESTRUTURAS
- LIÑA DE RIBEIRA DE MAR
- LIÑA LÍMITE DESLINDE PÚBLICO MARÍTIMO TERRESTRE
- SERVIDUME DE PROTECCIÓN COSTAS (100 m)
- SERVIDUME DE PROTECCIÓN COSTAS (200 m)
- ZONA DE INFLUENCIA DE COSTAS (500 m)
- DELIMITACIÓN ZEPVN
- LÍMITE DO ÁMBITO DO POL
- LIÑA LÍMITE DE EDIFICACIÓN
- ZONA DE FLUXO PREFERENTE

INFRAESTRUTURAS TERRITORIAIS DE COMUNICACIÓNS

- ESTRADAS AUTONÓMICAS E PROVINCIAIS
- ESTRADAS MUNICIPAIS ESTRUTURANTES EXISTENTES
- LIÑA DE ALTA TENSIÓN
- SENDEIRO CICLO TURÍSTICO (CARBALLO-RAZO)
- ESTRADAS ESTRUTURANTES PROXECTADAS
- VIARIO ESTRUTURANTE PROXECTADO EN SOLO URBANO E SOLO URBANIZABLE
- REDE VIARIA PEONAL
- SENDA LITORAL PROXECTADA / RUTA DOS FAROS

DELIMITACIÓNS

- PLAN ESPECIAL DE REFORMA INTERIOR (P.E.R.I.)
- ACTUACIÓN INTEGRAL (A.I.)
- PLAN ESPECIAL (P.E.)
- ESTUDO DE DETALLE (E.D.)

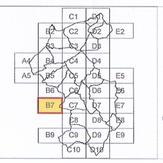

concello de CARBALLO

CONCELLO DE CARBALLO
PLAN XERAL DE ORDENACION MUNICIPAL

fernandez carballada asociados
equipo redactor

alvaro fernandez carballada
arquitecto

Escala:
A1 1/5000
A3 1/10000
0 100 200 300 400 500m

setembro 2015

Plano nº B-07

CLASIFICACIÓN DO SOLO E SISTEMAS XERAIS

fca arquitecturaurbanismo

524000

528000

4782000

4779500

VIVENTE

NOVÍ

SANTA MARÍA

O BARREIRO

A IGREXA

GONTADE

A CESTA

QUINTÁNS

O CASTRO

AS PALLAS

SAN MAMEDE

ESTEVES

BARÍS

XA-029

XUNTA DE GALICIA
Aprobado definitivamente por Orde da Consellería de Medio Ambiente e Ordenación do Territorio
de data - 4 FEB. 2016
A xefa do servizo de Planificación Urbanística
Lucía Liñares Yáñez

APROBADO PROVISIONALMENTE
PLENO
En sesión de data
18 NOV 2015
O SECRETARIO

SIGNOS CONVENCIONAIS

AUTOESTRADA
ESTRADAS
CAMIÑOS
LÍMITE MUNICIPAL
LIÑA ALTA / MEDIA TENSIÓN
LÍMITE DE PARCELA
EDIFICACIÓN
MASA ARBÓREA
ESTANQUE
RÍO
PONTE
CULTIVO / PRADERÍA / MONTE
CURVAS DE NIVEL / COTA
COTA DE NIVEL

CLASIFICACIÓN DO SOLO

SU-C	SOLO URBANO	SUR-T	SOLO URBANIZABLE DISPOSICIÓN TRANSITORIA 13ª	SR-PP	SOLO RÚSTICO DE PROTECCIÓN PATRIMONIAL
SU-NC	SOLO URBANO NON CONSOLIDADO	SR-PO	SOLO RÚSTICO DE PROTECCIÓN ORDINARIA	SR-PI	SOLO RÚSTICO DE PROTECCIÓN DE INFRAESTRUTURAS
NR-HT	SOLO NÚCLEO RURAL HISTÓRICO-TRADICIONAL	SR-PA	SOLO RÚSTICO DE PROTECCIÓN AGROPECUARIA	SR-PN	SOLO RÚSTICO DE PROTECCIÓN DE ESPAZOS NATURAIS
NR-C	SOLO NÚCLEO RURAL COMÚN	SR-PF	SOLO RÚSTICO DE PROTECCIÓN FORESTAL	SR-PX	SOLO RÚSTICO DE PROTECCIÓN PAISAXÍSTICA
NR-HTC	SOLO NÚCLEO RURAL COMPLEXO	SR-PC	SOLO RÚSTICO DE PROTECCIÓN DE COSTAS		
SUR-D	SOLO URBANIZABLE DELIMITADO	SR-PR	SOLO RÚSTICO DE PROTECCIÓN DAS AUGAS		

CATÁLOGO E PROTECCIÓNS

ELEMENTOS CATALOGADOS DE PATRIMONIO

- CRUCEIROS E ELEMENTOS MENORES
- ARQUITECTURA RELIXIOSA
- ARQUITECTURA CIVIL
- BEN CATALOGADO
- ARQUITECTURA DO TERRITORIO CONSTRUCCIÓN POPULAR
- OBRA CIVIL
- NÚCLEO TRADICIONAL
- CONTORNO DE PROTECCIÓN

XACEMENTOS ARQUEOLÓXICOS

- CÓDIGO DO XACEMENTO ARQUEOLÓXICO
- CONTORNO DE PROTECCIÓN
- ÁREA DE PROTECCIÓN ARQUEOLÓXICA

RUTAS CULTURAIS / ESPAZOS NATURAIS

- CÓDIGO DA RUTA CULTURAL
- ESPAZOS NATURAIS CATALOGADOS

DOTACIÓNS URBANÍSTICAS

EQUIPAMENTOS (EQ) — EXISTENTE / A OBTER

EQ-R	RELIXIOSO	EQ-O	OCIO/ESPECTÁCULOS
EQ-C	CEMITERIO	EQ-A	SOCIAL E ASISTENCIAL
EQ-D	DEPORTIVO	EQ-L	CULTURAL
EQ-E	EDUCATIVO/DOCENTE	EQ-T	TERCIARIO/COMERCIAL
EQ-S	SANITARIO	EQ-P	APARCAMENTO
EQ-M	ADMINISTRATIVO	EQ-V	SERVIZOS VARIOS

SERVIZOS URBANS (SU) INFRAESTRU. TERRITORIAIS(IT) — EXISTENTE / A OBTER

SU-D	ESTACIÓN DE DEPURACIÓN AUGAS RESIDUAIS		
SU-T	ESTACIÓN DE TRATAMENTO ABASTECEMENTO DE AUGAS		
SU-P	DEPÓSITO DE AUGA (SU-C)	DEPÓSITO DE GAS	
SU-E	ESTACIÓN DE TRANSFORM. E SUBMINISTRO ELÉCTRICO		
SU-A	FONTES E LAVADOIROS		
IT-P	PORTO	IT-T	TRANSPORTES

ESPAZOS LIBRES (EL) — EXISTENTE / A OBTER

SISTEMAS: SX SISTEMA XERAL / SL SISTEMA LOCAL — TITULARIDADE: Pb PÚBLICA / Pv PRIVADA

AFECCIÓNS

- LIÑA POLICÍA-AUGAS (100m)
- AFECCIÓN INFRAESTRUTURAS
- LIÑA DE RIBEIRA DE MAR
- LIÑA LÍMITE DESLINDE PÚBLICO MARÍTIMO TERRESTRE
- SERVIDUME DE PROTECCIÓN COSTAS (500 m)
- SERVIDUME DE PROTECCIÓN COSTAS (200 m)
- ZONA DE INFLUENCIA DE COSTAS (500 m)
- DELIMITACIÓN ZEPIN
- LÍMITE DO ÁMBITO DO POL
- LIÑA LÍMITE DE EDIFICACIÓN
- ZONA DE FLUXO PREFERENTE

INFRAESTRUTURAS TERRITORIAIS DE COMUNICACIÓNS

- ESTRADAS AUTONÓMICAS E PROVINCIAIS
- ESTRADAS MUNICIPAIS ESTRUTURANTES EXISTENTES
- LIÑA DE ALTA TENSIÓN
- SENDEIRO CICLO TURÍSTICO (CARBALLO-RAZO)
- ESTRADAS ESTRUTURANTES PROXECTADAS
- VIARIO ESTRUTURANTE PROXECTADO EN SOLO URBANO E SOLO URBANIZABLE
- REDE VIARIA PEONAL
- SENDA LITORAL PROXECTADA / RUTA DOS FAROS

DELIMITACIÓNS

- PLAN ESPECIAL DE REFORMA INTERIOR (P.E.R.I.)
- ACTUACIÓN INTEGRAL (A.I.)
- PLAN ESPECIAL (P.E.)
- ESTUDIO DE DETALLE (E.D.)

C1 D1 E1 / B2 C2 D2 E2 / A3 B3 C3 D3 / A4 B4 C4 D4 / A5 B5 C5 D5 E5 / B6 C6 D6 E6 / B7 C7 D7 E7 / C8 D8 E8 / B9 C9 D9 E9 / C10 D10

concello de CARBALLO

CONCELLO DE CARBALLO
PLAN XERAL DE ORDENACION MUNICIPAL

fernandez carballada asociados
equipo redactor

alvaro fernandez carballada
arquitecto

setembro 2015

Escala:
A1 1/5000
A3 1/10000
0 100 200 300 400 500m

Plano nº
C-07

CLASIFICACIÓN DO SOLO E SISTEMAS XERAIS

fca arquitectura urbanismo

528000

532000

4782000

4779500

O ALMACÉN

O XAMOZO

BALTAR

A PONTENOVA

A ERMIDA

O MONTE

RACHOLA

VIOÑO

PARADELA

A RAMISCOSA

CARRÍS

A RIBEIRIÑA

A FREIRIÑA

O FREIXAL

A CALZADA

VILANOVA

VILAR DE FRANCOS

VILARVELLO

A ALTIBOA

O ALTO

CASAS NOVAS

O TARAMBOLLO

CALVELO DE ABAIXO

CALVELO DE ARRIBA

ARGANOSA

A PEDREIRA

XUNTA DE GALICIA
Aprobado definitivamente por Orde da Consellería de Medio Ambiente e Ordenación do Territorio
de data - 4 FEB. 2016
A xefa do servizo de Planificación Urbanística
Lucía Linares Yáñez

APROBADO PROVISIONALMENTE POLO PLENO
En sesión de data
18 NOV 2015
O SECRETARIO

SIGNOS CONVENCIONAIS

AUTOESTRADA
ESTRADAS
CAMIÑOS
LÍMITE MUNICIPAL
LÍÑA ALTA TENSIÓN
LÍMITE DE PARCELA
EDIFICACIÓN
MASA ARBÓREA
ESTANQUE
RÍO
PONTE
CULTIVO / PRADERÍA / MONTE
CURVAS DE NIVEL / COTA
COTA DE NIVEL

CLASIFICACIÓN DO SOLO

SU-C	SOLO URBANO	SUR-T	SOLO URBANIZABLE DISPOSICIÓN TRANSITORIA 13ª	SR-PP	SOLO RÚSTICO DE PROTECCIÓN PATRIMONIAL
SU-NC	SOLO URBANO NON CONSOLIDADO	SR-PO	SOLO RÚSTICO DE PROTECCIÓN ORDINARIA	SR-PI	SOLO RÚSTICO DE PROTECCIÓN DE INFRAESTRUTURAS
NR-HT	SOLO NÚCLEO RURAL HISTÓRICO-TRADICIONAL	SR-PA	SOLO RÚSTICO DE PROTECCIÓN AGROPECUARIA	SR-PN	SOLO RÚSTICO DE PROTECCIÓN DE ESPAZOS NATURAIS
NR-C	SOLO NÚCLEO RURAL COMÚN	SR-PF	SOLO RÚSTICO DE PROTECCIÓN FORESTAL	SR-PX	SOLO RÚSTICO DE PROTECCIÓN PAISAXÍSTICA
NR-HTC	SOLO NÚCLEO RURAL COMPLEXO	SR-PC	SOLO RÚSTICO DE PROTECCIÓN DE COSTAS		
SUR-D	SOLO URBANIZABLE DELIMITADO	SR-PR	SOLO RÚSTICO DE PROTECCIÓN DAS AUGAS		

CATÁLOGO E PROTECCIÓNS

ELEMENTOS CATALOGADOS DE PATRIMONIO

- EE/EEM/E C.MENORES — ACE — ARQUITECTURA DO TERRITORIO E CONSTRUCCIÓN POPULAR
- AR — ARQUITECTURA RELIXIOSA — OC — OBRA CIVIL
- AC — ARQUITECTURA CIVIL — NV — NÚCLEO TRADICIONAL
- BEN CATALOGADO — CONTORNO DE PROTECCIÓN

XACEMENTOS ARQUEOLÓXICOS

- CÓDIGO DO XACEMENTO ARQUEOLÓXICO — A-2 — CONTORNO DE PROTECCIÓN
- A-1 — ÁREAS DE PROTECCIÓN ARQUEOLÓXICA

RUTAS CULTURAIS / ESPAZOS NATURAIS

- CÓDIGO DA RUTA CULTURAL
- ESPAZOS NATURAIS CATALOGADOS

DOTACIÓNS URBANÍSTICAS

EQUIPAMENTOS (EQ)

EXISTENTE / A OBTER

EQ-R	RELIXIOSO	EQ-O	OCIO/ESPECTÁCULOS
EQ-C	CEMITERIO	EQ-A	SOCIAL E ASSISTENCIAL
EQ-D	DEPORTIVO	EQ-L	CULTURAL
EQ-E	EDUCATIVO/DOCENTE	EQ-T	TERCIARIO/COMERCIAL
EQ-S	SANITARIO	EQ-P	APARCAMENTO
EQ-M	ADMINISTRATIVO	EQ-V	SERVIZOS VARIOS

ESPAZOS LIBRES (EL)

EXISTENTE / A OBTER

SERVIZOS URBANS (SU) INFRAESTRU. TERRITORIAIS(IT)

EXISTENTE / A OBTER

SU-D	ESTACIÓN DE DEPURACIÓN AUGAS RESIDUAIS		
SU-T	ESTACIÓN DE TRATAMENTO ABASTECEMENTO DE AUGAS		
SU-P	DEPÓSITO DE AUGA	SU-G	DEPÓSITO DE GAS
SU-E	ESTACIÓN DE TRANSFORM. E SUMINISTRO ELÉCTRICO		
SU-A	FONTES E LAVADOIROS		
IT-P	PORTO	IT-T	TRANSPORTES

SISTEMAS — SX SISTEMA XERAL / SL SISTEMA LOCAL — TITULARIDADE — Pb PÚBLICA / Pv PRIVADA

AFECCIÓNS

- LÍÑA POLICÍA AUGAS (900m)
- AFECCIÓN INFRAESTRUTURAS
- LÍÑA DE RIBEIRA DE MAR
- LÍÑA LÍMITE DESLINDE PÚBLICO MARÍTIMO TERRESTRE
- SERVIDUME DE PROTECCIÓN COSTAS (100 m)
- SERVIDUME DE PROTECCIÓN COSTAS (200 m)
- ZONA DE INFLUENCIA DE COSTAS (500 m)
- DELIMITACIÓN ZEPVN
- LÍMITE DO ÁMBITO DO POL
- LÍÑA LÍMITE DE EDIFICACIÓN
- ZONA DE FLUXO PREFERENTE

INFRAESTRUTURAS TERRITORIAIS DE COMUNICACIÓNS

- ESTRADAS AUTONÓMICAS E PROVINCIAIS
- ESTRADAS MUNICIPAIS ESTRUTURANTES EXISTENTES
- LÍÑA DE ALTA TENSIÓN
- SENDEIRO CICLO TURÍSTICO (CARBALLO-RAZO)
- ESTRADAS ESTRUTURANTES PROXECTADAS
- VARIOS ESTRUTURANTES PROXECTADOS EN SOLO URBANO E SOLO URBANIZABLE
- REDE VIARIA PECONAL
- SENDA LITORAL PROXECTADA / RUTA DOS FAROS

DELIMITACIÓNS

- PLAN ESPECIAL DE PROTECCIÓN INTEGRADA (P.E.P.I.)
- ACTUACIÓN INTEGRAL (A.I.)
- PLAN ESPECIAL (P.E.)
- ESTUDO DE DETALLE (E.D.)

C1 C2 C3 C4 C5 C6 C7 C8 C9 C10 D1 D2 D3 D4 D5 D6 D7 D8 D9 D10 E2 E3 E4 E5 E6 E7 E8 E9 A4 A5 B4 B5 B6 B7 B8 B9

concello de CARBALLO

CONCELLO DE CARBALLO
PLAN XERAL DE ORDENACIÓN MUNICIPAL

fernandez carballada asociados
equipo redactor

alvaro fernandez carballada
arquitecto

setembro 2015

Escala:
A1 1/5000
A3 1/10000

0 100 200 300 400 500m

Plano nº D-07

CLASIFICACIÓN DO SOLO E SISTEMAS XERAIS

fca arquitectura urbanismo

532000 536000 4782000 4779500

REIXÍA
PREARADA
CARRÍS
A FREIRIÑA
COVAS DE ARRIBA
COVAS DE ABAIXO
PETÓN

SR-PF SR-PA SR-PR SR-PI SR-PP

XUNTA DE GALICIA
Aprobado definitivamente por Orde da Conselleira de Medio Ambiente e Ordenación do Territorio
de data – 4 FEB. 2016
A xefa do servizo de Planificación Urbanística
Lucía Liñares Yáñez

APROBADO PROVISIONALMENTE POLO PLENO
En sesión de data,
18 NOV 2015
O SECRETARIO

SIGNOS CONVENCIONAIS

AUTOESTRADA
ESTRADAS
CAMIÑOS
LÍMITE MUNICIPAL
LIÑA ALTA I MEDIA TENSIÓN
LÍMITE DE PARCELA
EDIFICACIÓN
MASA ARBÓREA
ESTANQUE
RÍO
PONTE
CULTIVO / PRADEIRA / MONTE
CURVAS DE NIVEL / COTA
COTA DE NIVEL

CLASIFICACIÓN DO SOLO

SU-C	SOLO URBANO	SUR-T	SOLO URBANIZABLE DISPOSICIÓN TRANSITORIA 13ª	SR-PP	SOLO RÚSTICO DE PROTECCIÓN PATRIMONIAL
SU-NC	SOLO URBANO NON CONSOLIDADO	SR-PO	SOLO RÚSTICO DE PROTECCIÓN ORDINARIA	SR-PI	SOLO RÚSTICO DE PROTECCIÓN DE INFRAESTRUTURAS
NR-HT	SOLO NÚCLEO RURAL HISTÓRICO-TRADICIONAL	SR-PA	SOLO RÚSTICO DE PROTECCIÓN AGROPECUARIA	SR-PN	SOLO RÚSTICO DE PROTECCIÓN DE ESPAZOS NATURAIS
NR-C	SOLO NÚCLEO RURAL COMÚN	SR-PF	SOLO RÚSTICO DE PROTECCIÓN FORESTAL	SR-PX	SOLO RÚSTICO DE PROTECCIÓN PAISAXÍSTICA
NR-HTC	SOLO NÚCLEO RURAL COMPLEXO	SR-PC	SOLO RÚSTICO DE PROTECCIÓN DE COSTAS		
SUR-D	SOLO URBANIZABLE DELIMITADO	SR-PR	SOLO RÚSTICO DE PROTECCIÓN DAS AUGAS		

CATÁLOGO E PROTECCIÓNS

ELEMENTOS CATALOGADOS DE PATRIMONIO
- CPC/EC/EM – CRUCEIROS E ELEMENTOS MENORES
- AR/AT – ARQUITECTURA RELIXIOSA
- AC/AT – ARQUITECTURA CIVIL
- BCA – BEN CATALOGADO
- CP/AT – ARQUITECTURA DO TERRITORIO CONSTRUCIÓN POPULAR
- OC/AT – OBRA CIVIL
- NR/C – NÚCLEO TRADICIONAL
- CONTORNO DE PROTECCIÓN

XACEMENTOS ARQUEOLÓXICOS
- 33/AT – CÓDIGO DO XACEMENTO ARQUEOLÓXICO
- A-C – CONTORNO DE PROTECCIÓN
- A-I – ÁREA DE PROTECCIÓN INTEGRAL

RUTAS CULTURAIS / ESPAZOS NATURAIS
- CÓDIGO DA RUTA CULTURAL
- ESPAZOS NATURAIS CATALOGADOS

DOTACIÓNS URBANÍSTICAS

EQUIPAMENTOS (EQ) – EXISTENTE / A OBTER

EQ-R	RELIXIOSO	EQ-O	OCIO/ESPECTÁCULOS
EQ-C	CEMITERIO	EQ-A	SOCIAL E ASISTENCIAL
EQ-D	DEPORTIVO	EQ-L	CULTURAL
EQ-E	EDUCATIVO/DOCENTE	EQ-T	TERCIARIO/COMERCIAL
EQ-S	SANITARIO	EQ-P	APARCAMENTO
EQ-M	ADMINISTRATIVO	EQ-V	SERVIZOS VARIOS

ESPAZOS LIBRES (EL) – EXISTENTE / A OBTER

SERVIZOS URBANS (SU) INFRAESTRU. TERRITORIAIS(IT) – EXISTENTE / A OBTER

SU-D	ESTACIÓN DE DEPURACIÓN AUGAS RESIDUAIS				
SU-T	ESTACIÓN DE TRATAMENTO ABASTECEMENTO DE AUGAS				
SU-P	DEPÓSITO DE AUGA	SU-G	DEPÓSITO DE GAS		
SU-E	ESTACIÓN DE TRANSFORM. E SUMINISTRO ELÉCTRICO				
SU-A	FONTES E LAVADOIROS				
IT-P	PORTO	IT-T	TRANSPORTES		

SISTEMAS: SX SISTEMA XERAL / SL SISTEMA LOCAL
TITULARIDADE: Pb PÚBLICA / Pr PRIVADA

AFECCIÓNS

- LIÑA POLICÍA AUGAS (100m)
- AFECCIÓN INFRAESTRUTURAS
- LIÑA DE RIBEIRA DE MAR
- LIÑA LÍMITE DESLINDE PÚBLICO MARÍTIMO TERRESTRE
- SERVIDUME DE PROTECCIÓN COSTAS (100m)
- SERVIDUME DE PROTECCIÓN COSTAS (200m)
- ZONA DE INFLUENCIA DE COSTAS (500 m)
- DELIMITACIÓN ZEPIN
- LÍMITE DO ÁMBITO DO POL
- LIÑA LÍMITE DE EDIFICACIÓN
- ZONA DE FLUXO PREFERENTE

INFRAESTRUTURAS TERRITORIAIS DE COMUNICACIÓNS

- ESTRADAS AUTONÓMICAS E PROVINCIAIS
- ESTRADAS MUNICIPAIS ESTRUTURANTES EXISTENTES
- LIÑA DE ALTA TENSIÓN
- SENDEIRO CICLO TURÍSTICO (CARBALLO-RIAZO)
- ESTRADAS ESTRUTURANTES PROXECTADAS
- VIARIOS ESTRUTURANTES PROXECTADOS EN SOLO URBANO E SOLO URBANIZABLE
- REDE VIARIA PEONAL
- SENDA LITORAL PROXECTADA / RUTA DOS FAROS

DELIMITACIÓNS

- PLAN ESPECIAL DE REFORMA INTERIOR (P.E.R.I.)
- ACTUACIÓN INTEGRAL (A.I.)
- PLAN ESPECIAL (P.E.)
- ESTUDIO DE DETALLE (E.D.)

C1 D1 E1 C2 D2 E2 A3 B3 C3 D3 A4 B4 C4 D4 A5 B5 C5 D5 E5 B6 C6 D6 E6 B7 C7 D7 E7 C8 D8 E8 B9 C9 D9 E9 C10 D10

concello de CARBALLO

CONCELLO DE CARBALLO
PLAN XERAL DE ORDENACION MUNICIPAL

fernandez carballada asociados equipo redactor

alvaro fernandez carballada arquitecto

Escala:
A1 1/5000
A3 1/10000
0 100 200 300 400 500m

setembro 2015
Plano nº E-07

CLASIFICACIÓN DO SOLO E SISTEMAS XERAIS

fca arquitecturaurbanismo

524000

528000

4779500

4777000

O PEREIRO

O VAL

A VIXOTEIRA

BETRÍS

NOGAREDA

A CANOSA

LIÑARES

RAMIL

BRAÑA DE ABAIXO

BRAÑA DE ARRIBA

OUTEIRO

CASAL DE PERROS

CASALDARES

OUTEIRO DE ABAIXO

OUTEIRO DE ARRIBA

BOUZANOGUEIRA

CAXÍN

SR-PA

SR-PF

SR-PR

SR-PI

SR-PP

SR-PX

SR-PN

APROBADO PROVISIONALMENTE
POLO PLENO
En sesión de data
18 NOV 2015
O SECRETARIO

XUNTA DE GALICIA
Aprobado definitivamente por Orde da Conselleira de Medio Ambiente e Ordenación do Territorio
de data - 4 FEB. 2016
A xefa do servizo de Planificación Urbanística (i)
Lucía Liñares Yáñez

SIGNOS CONVENCIONAIS

AUTOESTRADA
ESTRADAS
CAMIÑOS
LÍMITE MUNICIPAL
LIÑA ALTA I MEDIA TENSIÓN
LÍMITE DE PARCELA
EDIFICACIÓN
MASA ARBÓREA
ESTANQUE
RÍO
PONTE
CULTIVO / PRADEIRA / MONTE
CURVAS DE NIVEL / COTA
COTA DE NIVEL

CLASIFICACIÓN DO SOLO

SU-C	SOLO URBANO	SUR-T	SOLO URBANIZABLE DISPOSICIÓN TRANSITORIA 13ª	SR-PP	SOLO RÚSTICO DE PROTECCIÓN PATRIMONIAL
SU-NC	SOLO URBANO NON CONSOLIDADO	SR-PO	SOLO RÚSTICO DE PROTECCIÓN ORDINARIA	SR-PI	SOLO RÚSTICO DE PROTECCIÓN DE INFRAESTRUTURAS
NR-HT	SOLO NÚCLEO RURAL HISTÓRICO-TRADICIONAL	SR-PA	SOLO RÚSTICO DE PROTECCIÓN AGROPECUARIA	SR-PN	SOLO RÚSTICO DE PROTECCIÓN DE ESPAZOS NATURAIS
NR-C	SOLO NÚCLEO RURAL COMÚN	SR-PF	SOLO RÚSTICO DE PROTECCIÓN FORESTAL	SR-PX	SOLO RÚSTICO DE PROTECCIÓN PAISAXÍSTICA
NR-HTC	SOLO NÚCLEO RURAL COMPLEXO	SR-PC	SOLO RÚSTICO DE PROTECCIÓN DE COSTAS		
SUR-D	SOLO URBANIZABLE DELIMITADO	SR-PR	SOLO RÚSTICO DE PROTECCIÓN DAS AUGAS		

CATÁLOGO E PROTECCIÓNS

ELEMENTOS CATALOGADOS DE PATRIMONIO

- CPr-E — CRUCEIROS E ELEMENTOS MENORES
- AR-P — ARQUITECTURA RELIXIOSA
- AC-P — ARQUITECTURA CIVIL
- BEN CATALOGADO
- OC-P — ARQUITECTURA DO TERRITORIO CONSTRUCCIÓN POPULAR
- OBRA CIVIL
- NP-P — NÚCLEO TRADICIONAL
- CONTORNO DE PROTECCIÓN

XACEMENTOS ARQUEOLÓXICOS

- 34-P — CÓDIGO DO XACEMENTO ARQUEOLÓXICO
- A-2 — CONTORNO DE PROTECCIÓN
- A-1 — ÁREA DE PROTECCIÓN INTEGRAL

RUTAS CULTURAIS / ESPAZOS NATURAIS

- CÓDIGO DA RUTA CULTURAL
- ESPAZOS NATURAIS CATALOGADOS

DOTACIÓNS URBANÍSTICAS

EQUIPAMENTOS (EQ) — EXISTENTE / A OBTER

- EQ-R RELIXIOSO
- EQ-C CEMITERIO
- EQ-D DEPORTIVO
- EQ-E EDUCATIVO/DOCENTE
- EQ-S SANITARIO
- EQ-M ADMINISTRATIVO
- EQ-O OCIO/ESPECTÁCULOS
- EQ-A SOCIAL E ASISTENCIAL
- EQ-L CULTURAL
- EQ-T TERCIARIO/COMERCIAL
- EQ-P APARCAMENTO
- EQ-V SERVIZOS VARIOS

SERVIZOS URBANS (SU) INFRAESTRU. TERRITORIAIS(IT) — EXISTENTE / A OBTER

- SU-D ESTACIÓN DE DEPURACIÓN AUGAS RESIDUAIS
- SU-T ESTACIÓN DE TRATAMENTO ABASTECEMENTO DE AUGAS
- SU-P DEPÓSITO DE AUGA
- SU-G DEPÓSITO DE GAS
- SU-E ESTACIÓN DE TRANSFORM. E SUMINISTRO ELÉCTRICO
- SU-A FONTES E LAVADOIROS
- IT-P PORTO
- IT-T TRANSPORTES

ESPAZOS LIBRES (EL) — EXISTENTE / A OBTER

- SISTEMAS: SX SISTEMA XERAL; SL SISTEMA LOCAL
- TITULARIDADE: Pb PÚBLICA; Pr PRIVADA

AFECCIÓNS

- LIÑA POLICÍA AUGAS (100m)
- AFECCIÓN INFRAESTRUTURAS
- LIÑA DE RIBEIRA DE MAR
- LIÑA LÍMITE DESLINDE PÚBLICO MARÍTIMO TERRESTRE
- SERVIDUME DE PROTECCIÓN COSTAS (100 m)
- SERVIDUME DE PROTECCIÓN COSTAS (200 m)
- ZONA DE INFLUENCIA DE COSTAS (600m)
- DELIMITACIÓN ZEPVN
- LÍMITE DO ÁMBITO DO POL
- LIÑA LÍMITE DE EDIFICACIÓN
- ZONA DE FLUXO PREFERENTE

INFRAESTRUTURAS TERRITORIAIS DE COMUNICACIÓNS

- ESTRADAS AUTONÓMICAS E PROVINCIAIS
- ESTRADAS MUNICIPAIS ESTRUTURANTES EXISTENTES
- LIÑA DE ALTA TENSIÓN
- SENDEIRO OCIO TURÍSTICO (CARBALLO-RAZO)
- ESTRADAS ESTRUTURANTES PROXECTADAS
- VIARIOS ESTRUTURANTES PROXECTADOS EN SOLO URBANO E SOLO URBANIZABLE
- REDE VIARIA PEONAL
- SENDA LITORAL PROXECTADA / RUTA DOS FAROS

DELIMITACIÓNS

- PLAN ESPECIAL DE REFORMA INTERIOR (P.E.R.I.)
- ACTUACIÓN INTEGRAL (A.I.)
- PLAN ESPECIAL (P.E.)
- ESTUDO DE DETALLE (E.D.)

C1 D1 E1 / B2 C2 D2 E2 / A3 B3 C3 D3 / A4 B4 C4 D4 / A5 B5 C5 D5 E5 / B6 C6 D6 E6 / B7 C7 D7 E7 / C8 D8 E8 / B9 C9 D9 E9 / C10 D10

concello de CARBALLO

CONCELLO DE CARBALLO
PLAN XERAL DE ORDENACION MUNICIPAL

fernandez carballada asociados
equipo redactor

alvaro fernandez carballada
arquitecto

setembro 2015

Escala:
A1 1/5000
A3 1/10000

0 100 200 300 400 500m

Plano nº C-08

CLASIFICACIÓN DO SOLO E SISTEMAS XERAIS

fca arquitecturaurbanismo

528000 532000 4779500 4777000

BARALLA
OS VILARES
O PADREIRO
FIEITAL
BARBALDE DE ABAIXO
PORTOPAIO
BARBALDE DE ARRIBA
CALVELO DE ARRIBA
A PEDREIRA
VILAR
ALBEIRO
CORNACES
CÁPAROS
CALVOS

XUNTA DE GALICIA
Aprobado definitivamente por Orde da Conselleira de Medio Ambiente e Ordenación do Territorio
de data - 4 FEB. 2016
A xefa do servizo de Planificación Urbanística
Lucía Liñares Yáñez

APROBADO PROVISIONALMENTE
POLO PLENO
En sesión de data,
18 NOV 2015
O SECRETARIO

SIGNOS CONVENCIONAIS

AUTOESTRADA — MASA ARBÓREA
ESTRADAS — ESTANQUE
CAMIÑOS — ISO
LÍMITE MUNICIPAL — PONTE
LIÑA ALTA TAI MEDIA TENSIÓN Tc - Pd - Mb — CULTIVO / PRADERÍA / MONTE
LÍMITE DE PARCELA — CURVAS DE NIVEL / COTA
EDIFICACIÓN — COTA DE NIVEL

CLASIFICACIÓN DO SOLO

SU-C	SOLO URBANO	SUR-T	SOLO URBANIZABLE DISPOSICIÓN TRANSITORIA 13ª	SR-PP	SOLO RÚSTICO DE PROTECCIÓN PATRIMONIAL
SU-NC	SOLO URBANO NON CONSOLIDADO	SR-PO	SOLO RÚSTICO DE PROTECCIÓN ORDINARIA	SR-PI	SOLO RÚSTICO DE PROTECCIÓN DE INFRAESTRUTURAS
NR-HT	SOLO NÚCLEO RURAL HISTÓRICO-TRADICIONAL	SR-PA	SOLO RÚSTICO DE PROTECCIÓN AGROPECUARIA	SR-PN	SOLO RÚSTICO DE PROTECCIÓN DE ESPAZOS NATURAIS
NR-C	SOLO NÚCLEO RURAL COMÚN	SR-PF	SOLO RÚSTICO DE PROTECCIÓN FORESTAL	SR-PX	SOLO RÚSTICO DE PROTECCIÓN PAISAXÍSTICA
NR-HT/C	SOLO NÚCLEO RURAL COMPLEXO	SR-PC	SOLO RÚSTICO DE PROTECCIÓN DE COSTAS		
SUR-D	SOLO URBANIZABLE DELIMITADO	SR-PR	SOLO RÚSTICO DE PROTECCIÓN DAS AUGAS		

CATÁLOGO E PROTECCIÓNS

ELEMENTOS CATALOGADOS DE PATRIMONIO
- CRUCEIROS E ELEMENTOS MENORES (Elnf)
- ARQUITECTURA RELIXIOSA (Rlnf)
- ARQUITECTURA CIVIL (Clnf)
- BEN CATALOGADO
- ARQUITECTURA DO TERRITORIO CONSTRUCIÓN POPULAR (Cpnf)
- OBRA CIVIL (Ocnf)
- NÚCLEO TRADICIONAL (Nnf)
- CONTORNO DE PROTECCIÓN

XACEMENTOS ARQUEOLÓXICOS
- CÓDIGO DO XACEMENTO ARQUEOLÓXICO (Xnf)
- CONTORNO DE PROTECCIÓN (Ac)
- ÁREA DE PROTECCIÓN INTEGRAL (Ai)

RUTAS CULTURAIS / ESPAZOS NATURAIS
- CÓDIGO DA RUTA CULTURAL
- ESPAZOS NATURAIS CATALOGADOS

DOTACIÓNS URBANÍSTICAS

EQUIPAMENTOS (EQ) — EXISTENTE / A OBTER

EQ-R	RELIXIOSO	EQ-O	OCIO/ESPECTÁCULOS	SU-D	ESTACIÓN DE DEPURACIÓN AUGAS RESIDUAIS
EQ-C	CEMITERIO	EQ-A	SOCIAL E ASSISTENCIAL	SU-T	ESTACIÓN DE TRATAMENTO ASASTECEMENTO DE AUGAS
EQ-D	DEPORTIVO	EQ-L	CULTURAL	SU-P	DEPÓSITO DE AUGA
EQ-E	EDUCATIVO/DOCENTE	EQ-T	TERCIARIO/COMERCIAL	SU-E	ESTACIÓN DE TRANSFORM. E SUMINISTRO ELÉCTRICO
EQ-S	SANITARIO	EQ-P	APARCAMENTO	SU-A	FONTES E LAVADOIROS
EQ-M	ADMINISTRATIVO	EQ-V	SERVIZOS VARIOS	IT-P	PORTO

SERVIZOS URBANS (SU) INFRAESTRU. TERRITORIAIS(SIT) — EXISTENTE / A OBTER; SU-G: DEPÓSITO DE GAS; IT-T: TRANSPORTES

ESPAZOS LIBRES (EL) — EXISTENTE / A OBTER

SISTEMAS: SX SISTEMA XERAL; SL SISTEMA LOCAL

TITULARIDADE: Pb PÚBLICA; Pv PRIVADA

AFECCIÓNS

- LIÑA POLICÍA AUGAS (100m)
- AFECCIÓN INFRAESTRUTURAS
- LIÑA DE RIBEIRA DE MAR
- LIÑA LÍMITE DESLINDE PÚBLICO MARÍTIMO TERRESTRE
- SERVIDUME DE PROTECCIÓN COSTAS (100 m)
- SERVIDUME DE PROTECCIÓN COSTAS (500 m)
- ZONA DE INFLUENCIA DE COSTAS (500 m)
- DELIMITACIÓN ZEPIM
- LÍMITE DO ÁMBITO DO POL
- LIÑA LÍMITE DE EDIFICACIÓN
- ZONA DE FLUXO PREFERENTE

INFRAESTRUTURAS TERRITORIAIS DE COMUNICACIÓNS

- ESTRADAS AUTONÓMICAS E PROVINCIAIS
- ESTRADAS MUNICIPAIS ESTRUTURANTES EXISTENTES
- LIÑA DE ALTA TENSIÓN
- SENDEIRO CICLO TURÍSTICO (CARBALLO-RAZO)
- ESTRADAS ESTRUTURANTES PROXECTADAS
- VARIOS ESTRUTURANTES PROXECTADOS EN SOLO URBANO E SOLO URBANIZABLE
- REDE VIARIA PEONAL
- SENDA LITORAL PROXECTADA / RUTA DOS FAROS

DELIMITACIÓNS

- PLAN ESPECIAL DE REFORMA INTERIOR (P.E.R.I.)
- PLAN ESPECIAL (P.E.)
- ACTUACIÓN INTEGRAL (A.I.)
- ESTUDIO DE DETALLE (E.D.)

C1 D1 E1 C2 D2 E2 C3 D3 E3 A4 B4 C4 D4 A5 B5 C5 D5 E5 B6 C6 D6 E6 B7 C7 D7 E7 C8 D8 E8 B9 C9 D9 E9 C10 D10

concello de CARBALLO

CONCELLO DE CARBALLO
PLAN XERAL DE ORDENACION MUNICIPAL

fernandez carballada asociados
equipo redactor

alvaro fernandez carballada
arquitecto

fc a arquitecturaurbanismo

Escala:
A1 1/5000
A3 1/10000
0 100 200 300 400 500m

setembro 2015

Plano nº D-08

CLASIFICACIÓN DO SOLO E SISTEMAS XERAIS

532000

536000

4779500

4777000

O RÍO

OS GONZALVES

A FONTE

ALDEMUNDE DE ARRIBA

SR-PA

SR-PF

SR-PR

SR-PN

SR-PP

XA-020

XA-009

XUNTA DE GALICIA
Aprobado definitivamente por Orde da Conselleira de Medio Ambiente e Ordenación do Territorio
de data – 4 FEB. 2016
A xefa de servizo de Planificación Urbanística III
Lucía Liñares Yáñez

APROBADO PROVISIONALMENTE
POLO PLENO
En sesión de data,
18 NOV 2015
O SECRETARIO

SIGNOS CONVENCIONAIS

AUTOESTRADA
ESTRADAS
CAMIÑOS
LÍMITE MUNICIPAL
LÍÑA ALTA TENSIÓN
LÍMITE DE PARCELA
EDIFICACIÓN
MASA ARBÓREA
ESTANQUE
RÍO
PONTE
CULTIVO / PRADERÍA / MONTE
CURVAS DE NIVEL / COTA
COTA DE NIVEL

CLASIFICACIÓN DO SOLO

SU-C	SOLO URBANO	SUR-T	SOLO URBANIZABLE DISPOSICIÓN TRANSITORIA 13ª	SR-PP	SOLO RÚSTICO DE PROTECCIÓN PATRIMONIAL
SU-NC	SOLO URBANO NON CONSOLIDADO	SR-PO	SOLO RÚSTICO DE PROTECCIÓN ORDINARIA	SR-PI	SOLO RÚSTICO DE PROTECCIÓN DE INFRAESTRUTURAS
NR-HT	SOLO NÚCLEO RURAL HISTÓRICO-TRADICIONAL	SR-PA	SOLO RÚSTICO DE PROTECCIÓN AGROPECUARIA	SR-PN	SOLO RÚSTICO DE PROTECCIÓN DE ESPAZOS NATURAIS
NR-C	SOLO NÚCLEO RURAL COMÚN	SR-PF	SOLO RÚSTICO DE PROTECCIÓN FORESTAL	SR-PX	SOLO RÚSTICO DE PROTECCIÓN PAISAXÍSTICA
NR-HTC	SOLO NÚCLEO RURAL COMPLEXO	SR-PC	SOLO RÚSTICO DE PROTECCIÓN DE COSTAS		
SUR-D	SOLO URBANIZABLE DELIMITADO	SR-PR	SOLO RÚSTICO DE PROTECCIÓN DAS AUGAS		

CATÁLOGO E PROTECCIÓNS

ELEMENTOS CATALOGADOS DE PATRIMONIO

- CP-01 CRUCEIROS E CEMENTOS MENORES
- AP-01 ARQUITECTURA RELIXIOSA
- AC-01 ARQUITECTURA CIVIL
- BEN CATALOGADO
- AT-01 ARQUITECTURA DO TERRITORIO
- CC-01 CONSTRUCCIÓN POPULAR
- OC-01 OBRA CIVIL
- NP-01 NÚCLEO TRADICIONAL
- CONTORNO DE PROTECCIÓN

XACEMENTOS ARQUEOLÓXICOS

- CÓDIGO DO XACEMENTO ARQUEOLÓXICO
- A-1 CONTORNO DE PROTECCIÓN
- A-2 ÁREAS DE PROTECCIÓN INTEGRAL

RUTAS CULTURAIS / ESPAZOS NATURAIS

- CÓDIGO DA RUTA CULTURAL
- ESPAZOS NATURAIS CATALOGADOS

DOTACIÓNS URBANÍSTICAS

EQUIPAMENTOS (EQ)

EQ-R	RELIXIOSO	EQ-O	OCIO/ESPECTÁCULOS	SU-D	ESTACIÓN DE DEPURACIÓN AUGAS RESIDUAIS
EQ-C	CEMITERIO	EQ-A	SOCIAL E ASSISTENCIAL	SU-T	ESTACIÓN DE TRATAMENTO ABASTECEMENTO DE AUGAS
EQ-D	DEPORTIVO	EQ-L	CULTURAL	SU-P	DEPÓSITO DE AUGA
EQ-E	EDUCATIVO/DOCENTE	EQ-T	TERCIARIO/COMERCIAL	SU-E	ESTACIÓN DE TRANSFORM. E SUMINISTRO ELÉCTRICO
EQ-S	SANITARIO	EQ-P	APARCAMENTO	SU-A	FONTES E LAVADOIROS
EQ-M	ADMINISTRATIVO	EQ-V	SERVIZOS VARIOS	IT-P	PORTO

SERVIZOS URBANS (SU) INFRAESTRU. TERRITORIAIS(IT)

SU-G DEPÓSITO DE GAS
IT-T TRANSPORTES
SISTEMAS (S.G. SISTEMA XERAL, S.L. SISTEMA LOCAL)
TITULARIDADE (Pb PÚBLICA, Pr PRIVADA)

ESPAZOS LIBRES (EL)

EXISTENTE / A OBTER

AFECCIÓNS

- LIÑA POLICÍA AUGAS (100m)
- AFECCIÓN INFRAESTRUTURAS
- LIÑA DE RIBEIRA DE MAR
- LIÑA LÍMITE DESLINDE PÚBLICO MARÍTIMO TERRESTRE
- SERVIDUME DE PROTECCIÓN COSTAS (100 m)
- SERVIDUME DE PROTECCIÓN COSTAS (200 m)
- ZONA DE INFLUENCIA DE COSTAS (500 m)
- DELIMITACIÓN ZEPVN
- LÍMITE DO ÁMBITO DO POL
- LÍÑA LÍMITE DE EDIFICACIÓN
- ZONA DE FLUXO PREFERENTE

INFRAESTRUTURAS TERRITORIAIS DE COMUNICACIÓNS

- ESTRADAS AUTONÓMICAS E PROVINCIAIS
- ESTRADAS MUNICIPAIS ESTRUTURANTES EXISTENTES
- LIÑA DE ALTA TENSIÓN
- SENDEIRO CICLO TURÍSTICO (CARBALLO-RAZO)
- ESTRADAS ESTRUTURANTES PROXECTADAS
- VARIOS ESTRUTURANTES PROXECTADOS EN SOLO URBANO E SOLO URBANIZABLE
- REDE VIARIA PEONAL
- SENDA LITORAL PROXECTADA / RUTA DOS FAROS

DELIMITACIÓNS

- PLAN ESPECIAL DE REFORMA INTERIOR (P.E.R.I.)
- ACTUACIÓN INTEGRAL (A.I.)
- PLAN ESPECIAL (P.E.)
- ESTUDIO DE DETALLE (E.D.)

C1 C2 C3 C4 C5 C6 C7 C8 C9 C10 D1 D2 D3 D4 D5 D6 D7 D8 D9 D10 E1 E2 E3 E4 E5 E6 E7 E8 E9 A4 A5 B4 B5 B6 B7 B8 B9

concello de CARBALLO

CONCELLO DE CARBALLO
PLAN XERAL DE ORDENACION MUNICIPAL

fernandez carballada asociados
equipo redactor

alvaro fernandez carballada
arquitecto

setembro 2015

Escala:
A1 1/5000
A3 1/10000
0 100 200 300 400 500m

Plano nº E-08

CLASIFICACIÓN DO SOLO E SISTEMAS XERAIS

fca arquitecturaurbanismo

520000

524000

4777000

4774500

SR-PR

SR-PF

SR-PN

SR-PR

SR-PR

SR-PF

SR-PR

SR-PF

APROBADO PROVISIONALMENTE
POLO PLENO
En sesión de data,
18 NOV 2015
O SECRETARIO

XUNTA DE GALICIA
Aprobado definitivamente por Orde da Conselleira de Medio Ambiente e Ordenación do Territorio
de data - 4 FEB. 2016
A xefa de servizo de Planificación Urbanística (V)
Lucía Linares Yáñez

SIGNOS CONVENCIONAIS

AUTOESTRADA
ESTRADAS
CAMIÑOS
LÍMITE MUNICIPAL
LIÑA ALTA TENSIÓN
LÍMITE DE PARCELA
EDIFICACIÓN
MASA ARBÓREA
ESTANQUE
RÍO
PONTE
CULTIVO / PRADERÍA / MONTE
CURVAS DE NIVEL / COTA
COTA DE NIVEL

CLASIFICACIÓN DO SOLO

SU-C	SOLO URBANO	SUR-T	SOLO URBANIZABLE DISPOSICIÓN TRANSITORIA 13ª	SR-PP	SOLO RÚSTICO DE PROTECCIÓN PATRIMONIAL
SU-NC	SOLO URBANO NON CONSOLIDADO	SR-PO	SOLO RÚSTICO DE PROTECCIÓN ORDINARIA	SR-PI	SOLO RÚSTICO DE PROTECCIÓN DE INFRAESTRUTURAS
NR-HT	SOLO NÚCLEO RURAL HISTÓRICO-TRADICIONAL	SR-PA	SOLO RÚSTICO DE PROTECCIÓN AGROPECUARIA	SR-PN	SOLO RÚSTICO DE PROTECCIÓN DE ESPAZOS NATURAIS
NR-C	SOLO NÚCLEO RURAL COMÚN	SR-PF	SOLO RÚSTICO DE PROTECCIÓN FORESTAL	SR-PX	SOLO RÚSTICO DE PROTECCIÓN PAISAXÍSTICA
NR-HT/C	SOLO NÚCLEO RURAL COMPLEXO	SR-PC	SOLO RÚSTICO DE PROTECCIÓN DE COSTAS		
SUR-D	SOLO URBANIZABLE DELIMITADO	SR-PR	SOLO RÚSTICO DE PROTECCIÓN DAS AUGAS		

CATÁLOGO E PROTECCIÓNS

ELEMENTOS CATALOGADOS DE PATRIMONIO

- CRUCEIROS E ELEMENTOS MENORES (Elm)
- ARQUITECTURA RELIXIOSA (Mar)
- ARQUITECTURA CIVIL (Mcv)
- BEN CATALOGADO
- ARQUITECTURA DO TERRITORIO CONSTRUCIÓN POPULAR (CPV)
- OBRA CIVIL (OCP)
- NÚCLEO TRADICIONAL (NTV)
- CONTORNO DE PROTECCIÓN

XACEMENTOS ARQUEOLÓXICOS

- CÓDIGO DO XACEMENTO ARQUEOLÓXICO (Xa1)
- A2 CONTORNO DE PROTECCIÓN
- A3 ÁREA DE PROTECCIÓN INTEGRAL

RUTAS CULTURAIS / ESPAZOS NATURAIS

- CÓDIGO DA RUTA CULTURAL (CR001)
- ESPAZOS NATURAIS CATALOGADOS

DOTACIÓNS URBANÍSTICAS

EQUIPAMENTOS (EQ)

EXISTENTE / A OBTER

EQ-R	RELIXIOSO	EQ-O	OCIO/ESPECTÁCULOS
EQ-C	CEMITERIO	EQ-A	SOCIAL E ASISTENCIAL
EQ-D	DEPORTIVO	EQ-L	CULTURAL
EQ-E	EDUCATIVO/DOCENTE	EQ-T	TERCIARIO/COMERCIAL
EQ-S	SANITARIO	EQ-P	APARCAMENTO
EQ-M	ADMINISTRATIVO	EQ-V	SERVIZOS VARIOS

SERVIZOS URBANS (SU) INFRAESTRU. TERRITORAIS(IT)

EXISTENTE / A OBTER

SU-O	ESTACIÓN DE DEPURACIÓN AUGAS RESIDUAIS				
SU-T	ESTACIÓN DE TRATAMENTO ABASTECEMENTO DE AUGAS				
SU-P	DEPÓSITO DE AUGA	SU-G	DEPÓSITO DE GAS		
SU-E	ESTACIÓN DE TRANSFORM. E SUMINISTRO ELÉCTRICO				
SU-A	FONTES E LAVADOIROS				
IT-P	PORTO	IT-T	TRANSPORTES		
SISTEMAS	SX. SISTEMA XERAL	TITULARIDADE	Pb PÚBLICA		
	SL. SISTEMA LOCAL		Pr PRIVADA		

ESPAZOS LIBRES (EL)

EXISTENTE / A OBTER

AFECCIÓNS

- LIÑA POLICÍA AUGAS (100m)
- AFECCIÓN INFRAESTRUTURAS
- LIÑA DE RIBEIRA DE MAR
- LIÑA LÍMITE DESLINDE PÚBLICO MARÍTIMO TERRESTRE
- SERVIDUME DE PROTECCIÓN COSTAS (100m)
- SERVIDUME DE PROTECCIÓN COSTAS (200 m)
- ZONA DE INFLUENCIA DE COSTAS (500 m)
- DELIMITACIÓN ZEPVN
- LÍMITE DO ÁMBITO DO POL
- LIÑA LÍMITE DE EDIFICACIÓN
- ZONA DE FLUXO PREFERENTE

INFRAESTRUTURAS TERRITORIAIS DE COMUNICACIÓNS

- ESTRADAS AUTONÓMICAS E PROVINCIAIS
- ESTRADAS MUNICIPAIS ESTRUTURANTES EXISTENTES
- LIÑA DE ALTA TENSIÓN
- SENDEIRO CICLO TURÍSTICO (CARBALLO-RIAZO)
- ESTRADAS ESTRUTURANTES PROXECTADAS
- VARIOS ESTRUTURANTES PROXECTADOS EN SOLO URBANO E SOLO URBANIZABLE
- REDE VIARIA PEONAL
- SENDA LITORAL PROXECTADA / RUTA DOS FAROS

DELIMITACIÓNS

- PLAN ESPECIAL DE REFORMA INTERIOR (P.E.R.I.)
- PLAN ESPECIAL (P.E.)
- ACTUACIÓN INTEGRAL (A.I.)
- ESTUDIO DE DETALLE (E.D.)

		C1	D1						
	E2	C2	D2	E2					
		C3	D3						
A4	B4	C4	D4						
A5	B5	C5	D5	E5					
	B6	C6	D6	E6					
B7	C7	D7	E7						
	B8	C8	D8	E8					
B9	C9	D9	E9						
	C10	D10							

concello de CARBALLO

CONCELLO DE CARBALLO
PLAN XERAL DE ORDENACION MUNICIPAL

fernandez carballada asociados
equipo redactor

alvaro fernandez carballada
arquitecto

setembro 2015

Escala:
A1 1/5000
A3 1/10000

0 100 200 300 400 500m

Plano nº B-09

CLASIFICACIÓN DO SOLO E SISTEMAS XERAIS

fca arquitecturaurbanismo

524000

528000

4777000

4774500

PAZOS

O CASTRO

A IGREXA

O PIÑEIRO

TABOADA

OUTEIRIÑOS

A REDONDA

A GRANXA

LEBOSENDE

MEIXONFRÍO

O CÔTARO

A ESPANADEIRA

PIÑEIRO DA ALTA

VILACHÁN

PEREIRIÑA

SABADÍN

A FÉRVEDA

A COSTA

VILELA

SAN PAIO

SR-PA

SR-PF

SR-PR

SR-PX

SR-PN

SR-PI

SR-PP

XUNTA DE GALICIA
Aprobado definitivamente, por Orde de Consellería de Medio Ambiente e Ordenación do Territorio
de data - 4 FEB. 2016
A xefa de servizo de Planificación Urbanística III
Lucía Linares Yáñez

APROBADO PROVISIONALMENTE POLO PLENO
En sesión de data,
18 NOV 2015
O SECRETARIO

SIGNOS CONVENCIONAIS

AUTOESTRADA
ESTRADAS
CAMIÑOS
LÍMITE MUNICIPAL
LIÑA ALTA / MEDIA TENSIÓN
LÍMITE DE PARCELA
EDIFICACIÓN
MASA ARBÓREA
ESTANQUE
RÍO
PONTE
CULTIVO / PRADERÍA / MONTE
CURVAS DE NIVEL / COTA
COTA DE NIVEL

CLASIFICACIÓN DO SOLO

SU-C	SOLO URBANO	SUR-T	SOLO URBANIZABLE DISPOSICIÓN TRANSITORIA 13ª	SR-PP	SOLO RÚSTICO DE PROTECCIÓN PATRIMONIAL
SU-NC	SOLO URBANO NON CONSOLIDADO	SR-PO	SOLO RÚSTICO DE PROTECCIÓN ORDINARIA	SR-PI	SOLO RÚSTICO DE PROTECCIÓN DE INFRAESTRUTURAS
NR-HT	SOLO NÚCLEO RURAL HISTÓRICO-TRADICIONAL	SR-PA	SOLO RÚSTICO DE PROTECCIÓN AGROPECUARIA	SR-PN	SOLO RÚSTICO DE PROTECCIÓN DE ESPAZOS NATURAIS
NR-C	SOLO NÚCLEO RURAL COMÚN	SR-PF	SOLO RÚSTICO DE PROTECCIÓN FORESTAL	SR-PX	SOLO RÚSTICO DE PROTECCIÓN PAISAXÍSTICA
NR-HTC	SOLO NÚCLEO RURAL COMPLEXO	SR-PC	SOLO RÚSTICO DE PROTECCIÓN DE COSTAS		
SUR-D	SOLO URBANIZABLE DELIMITADO	SR-PR	SOLO RÚSTICO DE PROTECCIÓN DAS AUGAS		

CATÁLOGO E PROTECCIÓNS

ELEMENTOS CATALOGADOS DE PATRIMONIO

- CRUCEIROS E ELEMENTOS MENORES
- ARQUITECTURA RELIXIOSA
- ARQUITECTURA CIVIL
- ARQUITECTURA DO TERRITORIO
- CONSTRUCCIÓN POPULAR
- OBRA CIVIL
- NÚCLEO TRADICIONAL
- BEN CATALOGADO
- CONTORNO DE PROTECCIÓN

XACEMENTOS ARQUEOLÓXICOS

- CÓDIGO DO XACEMENTO ARQUEOLÓXICO
- CONTORNO DE PROTECCIÓN
- ÁREA DE PROTECCIÓN INTEGRAL

RUTAS CULTURAIS / ESPAZOS NATURAIS

- CÓDIGO DA RUTA CULTURAL
- ESPAZOS NATURAIS CATALOGADOS

DOTACIÓNS URBANÍSTICAS

EQUIPAMENTOS (EQ)

EQ-R	RELIXIOSO	EQ-O	OCIOESPECTACULOS
EQ-C	CEMITERIO	EQ-A	SOCIAL E ASISTENCIAL
EQ-D	DEPORTIVO	EQ-L	CULTURAL
EQ-E	EDUCATIVO/DOCENTE	EQ-T	TERCIARIO/COMERCIAL
EQ-S	SANITARIO	EQ-P	APARCAMENTO
EQ-M	ADMINISTRATIVO	EQ-V	SERRADOS VARIOS

ESPAZOS LIBRES (EL)

EXISTENTE / A OBTER

SERVIZOS URBANS (SU) INFRAESTRU. TERRITORIAIS(IT)

EXISTENTE / A OBTER

SU-D	ESTACIÓN DE DEPURACIÓN AUGAS RESIDUAIS		
SU-T	ESTACIÓN DE TRATAMENTO ABASTECEMENTO DE AUGAS		
SU-P	DEPÓSITO DE AUGA	SU-G	DEPÓSITO DE GAS
SU-E	ESTACIÓN DE TRANSFORM. E SUMINISTRO ELÉCTRICO		
SU-A	FONTES E LAVADOIROS		
IT-P	PORTO	IT-T	TRANSPORTES

SISTEMAS: SX SISTEMA XERAL / SL SISTEMA LOCAL

TITULARIDADE: Pb PÚBLICA / Pv PRIVADA

AFECCIÓNS

- LIÑA POLICÍA AUGAS (100m)
- AFECCIÓN INFRAESTRUTURAS
- LIÑA DE RIBEIRA DE MAR
- LIÑA LÍMITE DESLINDE PÚBLICO MARÍTIMO TERRESTRE
- SERVIDUME DE PROTECCIÓN COSTAS (100 m)
- SERVIDUME DE PROTECCIÓN COSTAS (200 m)
- ZONA DE INFLUENCIA DE COSTAS (500 m)
- DELIMITACIÓN ZEPIN
- LÍMITE DO AMBITO DO POL
- LIÑA LÍMITE DE EDIFICACIÓN
- ZONA DE FLUXO PREFERENTE

INFRAESTRUTURAS TERRITORIAIS DE COMUNICACIÓNS

- ESTRADAS AUTONÓMICAS E PROVINCIAIS
- ESTRADAS MUNICIPAIS ESTRUTURANTES EXISTENTES
- LIÑA DE ALTA TENSIÓN
- SENDEIRO CICLO TURÍSTICO (CARBALLO-RAZO)
- ESTRADAS ESTRUTURANTES PROXECTADAS
- VARIOS ESTRUTURANTES PROXECTADOS UN SOLO URBANO E SOLO URBANIZABLE
- REDE VIARIA PECHNAL
- SENDA LITORAL PROXECTADA / RUTA DOS FAROS

DELIMITACIÓNS

- PLAN ESPECIAL DE REFORMA INTERIOR (P.E.R.I.)
- ACTUACIÓN INTEGRAL (A.I.)
- PLAN ESPECIAL (P.E.)
- ESTUDIO DE DETALLE (E.D.)

C1 C2 C3 C4 C5 C6 C7 C8 C9 C10 D1 D2 D3 D4 D5 D6 D7 D8 D9 D10 E1 E2 E3 E4 E5 E6 E7 E8 E9 E10 A4 A5 B4 B5 B6 B7 B8 B9

concello de CARBALLO

CONCELLO DE CARBALLO
PLAN XERAL DE ORDENACION MUNICIPAL

fernandez carballada asociados
equipo redactor

alvaro fernandez carballada
arquitecto

setembro 2015

Escala:
A1 1/5000
A3 1/10000

0 100 200 300 400 500m

Plano nº C-09

CLASIFICACIÓN DO SOLO E SISTEMAS XERAIS

fca arquitectura urbanismo

528000

532000

4777000

4774500

CALVOS

SAN SADURNIÑO DE ABAIXO

SAN SADURNIÑO DE ARRIBA

O CÓTARO

AS CHANS

ALBORÍS

A CORREDOIRA

OUTÓN

VILAR DE CIMA

APROBADO PROVISIONALMENTE
POLO PLENO
En sesión de data,
18 NOV 2015
O SECRETARIO

XUNTA DE GALICIA
Aprobado definitivamente por Orde da Conselleira de Medio Ambiente e Ordenación do Territorio
de data - 4 FEB. 2016
A xefa do servizo de Planificación Urbanística III
Lucía Liñares Yáñez

SIGNOS CONVENCIONAIS

AUTOESTRADA · ESTRADAS · CAMIÑOS · LÍMITE MUNICIPAL · LÍÑA ALTA I MEDIA TENSIÓN (Tc - Pd - Mt) · LÍMITE DE PARCELA · EDIFICACIÓN

MASA ARBÓREA · ESTANQUE · RÍO · PONTE · CULTIVO / PRADERÍA / MONTE · CURVAS DE NIVEL / COTA · 428.1 COTA DE NIVEL

CLASIFICACIÓN DO SOLO

SU-C	SOLO URBANO	SUR-T	SOLO URBANIZABLE DISPOSICIÓN TRANSITORIA 13ª	SR-PP	SOLO RÚSTICO DE PROTECCIÓN PATRIMONIAL
SU-NC	SOLO URBANO NON CONSOLIDADO	SR-PO	SOLO RÚSTICO DE PROTECCIÓN ORDINARIA	SR-PI	SOLO RÚSTICO DE PROTECCIÓN DE INFRAESTRUTURAS
NR-HT	SOLO NÚCLEO RURAL HISTÓRICO-TRADICIONAL	SR-PA	SOLO RÚSTICO DE PROTECCIÓN AGROPECUARIA	SR-PN	SOLO RÚSTICO DE PROTECCIÓN DE ESPAZOS NATURAIS
NR-C	SOLO NÚCLEO RURAL COMÚN	SR-PF	SOLO RÚSTICO DE PROTECCIÓN FORESTAL	SR-PX	SOLO RÚSTICO DE PROTECCIÓN PAISAXÍSTICA
NR-HTC	SOLO NÚCLEO RURAL COMPLEXO	SR-PC	SOLO RÚSTICO DE PROTECCIÓN DE COSTAS		
SUR-D	SOLO URBANIZABLE DELIMITADO	SR-PR	SOLO RÚSTICO DE PROTECCIÓN DAS AUGAS		

CATÁLOGO E PROTECCIÓNS

ELEMENTOS CATALOGADOS DE PATRIMONIO

- CEC/EDIFICIOS E ELEMENTOS MENORES
- AP/ARQUITECTURA DO TERRITORIO E ARQUITECTURA POPULAR
- AR/ARQUITECTURA RELIXIOSA
- OC/OBRA CIVIL
- AC/ARQUITECTURA CIVIL
- NH/NÚCLEO TRADICIONAL
- BC/BEN CATALOGADO
- CONTORNO DE PROTECCIÓN

XACEMENTOS ARQUEOLÓXICOS

- 33.nº CÓDIGO DO XACEMENTO ARQUEOLÓXICO
- A-2 CONTORNO DE PROTECCIÓN
- A-1 ÁREA DE PROTECCIÓN INTEGRAL

RUTAS CULTURAIS / ESPAZOS NATURAIS

- CÓDIGO DA RUTA CULTURAL
- ESPAZOS NATURAIS CATALOGADOS

DOTACIÓNS URBANÍSTICAS

EQUIPAMENTOS (EQ) — EXISTENTE / A OBTER

EQ-R	RELIXIOSO	EQ-O	OCIO/ESPECTÁCULOS
EQ-C	CEMITERIO	EQ-A	SOCIAL E ASSISTENCIAL
EQ-D	DEPORTIVO	EQ-L	CULTURAL
EQ-E	EDUCATIVO/DOCENTE	EQ-T	TERCIARIO/COMERCIAL
EQ-S	SANITARIO	EQ-P	APARCAMENTO
EQ-M	ADMINISTRATIVO	EQ-V	SERVIZOS VARIOS

ESPAZOS LIBRES (EL) — EXISTENTE / A OBTER

SERVIZOS URBANS (SU) INFRAESTRU. TERRITORIAIS(IT) — EXISTENTE / A OBTER

SU-D	ESTACIÓN DE DEPURACIÓN AUGAS RESIDUAIS		
SU-T	ESTACIÓN DE TRATAMENTO ABASTECEMENTO DE AUGAS		
SU-P	DEPÓSITO DE AUGA	SU-G	DEPÓSITO DE GAS
SU-E	ESTACIÓN DE TRANSFORM. E SUMINISTRO ELÉCTRICO		
SU-A	FONTES E LAVADOIROS		
IT-P	PORTO	IT-T	TRANSPORTES

SISTEMAS: SX. SISTEMA XERAL · SL. SISTEMA LOCAL

TITULARIDADE: Pb PÚBLICA · Pv PRIVADA

AFECCIÓNS

- LIÑA POUCÍA AUGAS (100m)
- AFECCIÓN INFRAESTRUTURAS
- LIÑA DE RIBEIRA DE MAR
- LIÑA LÍMITE DESLINDE PÚBLICO MARÍTIMO TERRESTRE
- SERVIDUME DE PROTECCIÓN COSTAS (100 m)
- SERVIDUME DE PROTECCIÓN COSTAS (200 m)
- ZONA DE INFLUENCIA DE COSTAS (500 m)
- DELIMITACIÓN ZEPIN
- LÍMITE DO ÁMBITO DO POL
- LÍMITE DE EDIFICACIÓN
- ZONA DE FLUXO PREFERENTE

INFRAESTRUTURAS TERRITORIAIS DE COMUNICACIÓNS

- ESTRADAS AUTONÓMICAS E PROVINCIAIS
- ESTRADAS MUNICIPAIS ESTRUTURANTES EXISTENTES
- LÍÑA DE ALTA TENSIÓN
- SENDEIRO CICLO TURÍSTICO (CARBALLO-RAZO)
- ESTRADAS ESTRUTURANTES PROXECTADAS
- VARIOS ESTRUTURANTES PROXECTADOS EN SOLO URBANO E SOLO URBANIZABLE
- REDE VIARIA PECINAL
- SENDA LITORAL PROXECTADA / RUTA DOS FAROS

DELIMITACIÓNS

- PLAN ESPECIAL DE PROTECCIÓN INTEGRAL (P.E.P.I.L.)
- ACTUACIÓN INTEGRAL (A.I.)
- PLAN ESPECIAL (P.E.)
- ESTUDO DE DETALLE (E.D.)

C1 D1 · C2 D2 E2 · C3 D3 · A4 B4 C4 D4 · A5 B5 C5 D5 E5 · B6 C6 D6 E6 · B7 C7 D7 E7 · C8 D8 E8 · B9 C9 D9 E9 · C10 D10

concello de CARBALLO

fca arquitecturaurbanismo

CONCELLO DE CARBALLO
PLAN XERAL DE ORDENACION MUNICIPAL

fernandezcarballada asociados
equipo redactor

alvaro fernandez carballada
arquitecto

Escala:
A1 1/5000
A3 1/10000

0 100 200 300 400 500m

setembro 2015

Plano nº D-09

CLASIFICACIÓN DO SOLO E SISTEMAS XERAIS

532000

536000

4777000

4774500

SR-PA

SR-PF

SR-PR

Monte Redondo

Pontellas

Pozo sin Fondo

Río Largo

Pedrouzo

Río

XUNTA DE GALICIA
Aprobado definitivamente por Orde da Consellería de Medio Ambiente e Ordenación do Territorio
de data - 4 FEB. 2016
A xefe do servizo de Planificación Urbanística
Lucía Linares Yáñez

APROBADO PROVISIONALMENTE
POLO PLENO
En sesión de data,
18 NOV 2015
O SECRETARIO

SIGNOS CONVENCIONAIS

- AUTOESTRADA
- ESTRADAS
- CAMIÑOS
- LÍMITE MUNICIPAL
- LIÑA ALTA / MEDIA TENSIÓN (Tc - Pd - Mt)
- LÍMITE DE PARCELA
- EDIFICACIÓN
- MASA ARBÓREA
- ESTANQUE
- RÍO
- PONTE
- CULTIVO / PRADERÍA / MONTE
- CURVAS DE NIVEL / COTA
- 629.1 COTA DE NIVEL

CLASIFICACIÓN DO SOLO

SU-C	SOLO URBANO	SUR-T	SOLO URBANIZABLE DISPOSICIÓN TRANSITORIA 13ª	SR-PP	SOLO RÚSTICO DE PROTECCIÓN PATRIMONIAL
SU-NC	SOLO URBANO NON CONSOLIDADO	SR-PO	SOLO RÚSTICO DE PROTECCIÓN ORDINARIA	SR-PI	SOLO RÚSTICO DE PROTECCIÓN DE INFRAESTRUTURAS
NR-HT	SOLO NÚCLEO RURAL HISTÓRICO-TRADICIONAL	SR-PA	SOLO RÚSTICO DE PROTECCIÓN AGROPECUARIA	SR-PN	SOLO RÚSTICO DE PROTECCIÓN DE ESPAZOS NATURAIS
NR-C	SOLO NÚCLEO RURAL COMÚN	SR-PF	SOLO RÚSTICO DE PROTECCIÓN FORESTAL	SR-PX	SOLO RÚSTICO DE PROTECCIÓN PAISAXÍSTICA
NR-HTC	SOLO NÚCLEO RURAL COMPLEXO	SR-PC	SOLO RÚSTICO DE PROTECCIÓN DE COSTAS		
SUR-D	SOLO URBANIZABLE DELIMITADO	SR-PR	SOLO RÚSTICO DE PROTECCIÓN DAS AUGAS		

CATÁLOGO E PROTECCIÓNS

ELEMENTOS CATALOGADOS DE PATRIMONIO

EI-P	CRUCEIROS E ELEMENTOS MENORES	EP-P	ARQUITECTURA DO TERRITORIO CONSTRUCIÓN POPULAR
AR-P	ARQUITECTURA RELIXIOSA	OC-P	OBRA CIVIL
AC-P	ARQUITECTURA CIVIL	NP-P	NÚCLEO TRADICIONAL
	BEN CATALOGADO		CONTORNO DE PROTECCIÓN

XACEMENTOS ARQUEOLÓXICOS

XA-P	CÓDIGO DO XACEMENTO ARQUEOLÓXICO	A-2	CONTORNO DE PROTECCIÓN
		A-1	ÁREA DE PROTECCIÓN INTEGRAL

RUTAS CULTURAIS / ESPAZOS NATURAIS

28888	CÓDIGO DA RUTA CULTURAL
	ESPAZOS NATURAIS CATALOGADOS

DOTACIÓNS URBANÍSTICAS

EQUIPAMENTOS (EQ)

EXISTENTE / A OBTER

EQ-R	RELIXIOSO	EQ-O	OCIO/ESPECTÁCULOS	SU-D	ESTACIÓN DE DEPURACIÓN AUGAS RESIDUAIS
EQ-C	CEMITERIO	EQ-A	SOCIAL E ASSISTENCIAL	SU-T	ESTACIÓN DE TRATAMENTO ABASTECEMENTO DE AUGAS
EQ-D	DEPORTIVO	EQ-L	CULTURAL	SU-P	DEPÓSITO DE AUGA
EQ-E	EDUCATIVO/DOCENTE	EQ-T	TERCIARIO/COMERCIAL	SU-E	ESTACIÓN DE TRANSFORM. E SUMINISTRO ELÉCTRICO
EQ-S	SANITARIO	EQ-P	APARCAMENTO	SU-A	FONTES E LAVADOIROS
EQ-M	ADMINISTRATIVO	EQ-V	SERVIZOS VARIOS	IT-P	PORTO
				IT-T	TRANSPORTES

SERVIZOS URBANS (SU) INFRAESTRU. TERRITORIAIS(IT)

EXISTENTE / A OBTER

ESPAZOS LIBRES (EL)

EXISTENTE / A OBTER

SISTEMAS	SX	SISTEMA XERAL	TITULARIDADE
	SL	SISTEMA LOCAL	Pb PÚBLICA
			Pv PRIVADA

AFECCIÓNS

- LIÑA POLICÍA AUGAS (900m)
- AFECCIÓN INFRAESTRUTURAS
- LIÑA DE RIBEIRA DE MAR
- LIÑA LÍMITE DESLINDE PÚBLICO MARÍTIMO TERRESTRE
- SERVIDUME DE PROTECCIÓN COSTAS (100 m)
- SERVIDUME DE PROTECCIÓN COSTAS (200 m)
- ZONA DE INFLUENCIA DE COSTAS (500 m)
- DELIMITACIÓN ZEPVN
- LÍMITE DO ÁMBITO DO POL
- LIÑA LÍMITE DE EDIFICACIÓN
- ZONA DE FLUXO PREFERENTE

INFRAESTRUTURAS TERRITORIAIS DE COMUNICACIÓNS

- ESTRADAS AUTONÓMICAS E PROVINCIAIS
- ESTRADAS MUNICIPAIS ESTRUTURANTES EXISTENTES
- LIÑA DE ALTA TENSIÓN
- SENDEIRO CICLO TURÍSTICO (CARBALLO-RIAZO)
- ESTRADAS ESTRUTURANTES PROXECTADAS
- VIARIOS ESTRUTURANTES PROXECTADOS EN SOLO URBANO E SOLO URBANIZABLE
- REDE VIARIA PEONIL
- SENDA LITORAL PROXECTADA / RUTA DOS FAROS

DELIMITACIÓNS

- PLAN ESPECIAL DE REFORMA INTERIOR (P.E.R.I.)
- PLAN ESPECIAL (P.E.)
- ACTUACIÓN INTEGRAL (A.I.)
- ESTUDIO DE DETALLE (E.D.)

C1 D1 / B2 C2 D2 E2 / A3 B3 C3 D3 / A4 B4 C4 D4 / A5 B5 C5 D5 E5 / B6 C6 D6 E6 / B7 C7 D7 E7 / C8 D8 E8 / B9 C9 D9 E9 / C10 D10

concello de CARBALLO

CONCELLO DE CARBALLO
PLAN XERAL DE ORDENACION MUNICIPAL

fernandez carballada asociados
equipo redactor

alvaro fernandez carballada
arquitecto

setembro 2015

Escalas:
A1 1/5000
A3 1/10000

0 100 200 300 400 500m

Plano nº E-09

CLASIFICACIÓN DO SOLO E SISTEMAS XERAIS

fca arquitecturaurbanismo

524000

528000

4774500

4772000

VILELA

SAN PAIO

SR-PF

SR-PA

SR-PX

SR-PR

SR-PI

SR-PP

SR-PN

XUNTA DE GALICIA
Aprobado definitivamente por Orde da Conselleira de Medio Ambiente e Ordenación do Territorio
de data - 4 FEB. 2016
A xefa do servizo de Planificación Urbanística III
Lucía Linares Yáñez

APROBADO PROVISIONALMENTE
POLO PLENO
En sesión de data,
18 NOV 2015
O SECRETARIO

SIGNOS CONVENCIONAIS

- AUTOESTRADA
- ESTRADAS
- CAMIÑOS
- LÍMITE MUNICIPAL
- LIÑA ALTA I MEDIA TENSIÓN
- LÍMITE DE PARCELA
- EDIFICACIÓN
- MASA ARBÓREA
- ESTANQUE
- RÍO
- PONTE
- Te - Pd - Mb CULTIVO / PRADERA / MONTE
- CURVAS DE NIVEL / COTA
- + 428.1 COTA DE NIVEL

CLASIFICACIÓN DO SOLO

SU-C	SOLO URBANO	SUR-T	SOLO URBANIZABLE DISPOSICIÓN TRANSITORIA 13ª
SU-NC	SOLO URBANO NON CONSOLIDADO	SR-PO	SOLO RÚSTICO DE PROTECCIÓN ORDINARIA
NR-HT	SOLO NÚCLEO RURAL HISTÓRICO-TRADICIONAL	SR-PA	SOLO RÚSTICO DE PROTECCIÓN AGROPECUARIA
NR-C	SOLO NÚCLEO RURAL COMÚN	SR-PF	SOLO RÚSTICO DE PROTECCIÓN FORESTAL
NR-HTC	SOLO NÚCLEO RURAL COMPLEXO	SR-PC	SOLO RÚSTICO DE PROTECCIÓN DE COSTAS
SUR-D	SOLO URBANIZABLE DELIMITADO	SR-PR	SOLO RÚSTICO DE PROTECCIÓN DAS AUGAS

SR-PP	SOLO RÚSTICO DE PROTECCIÓN PATRIMONIAL
SR-PI	SOLO RÚSTICO DE PROTECCIÓN DE INFRAESTRUTURAS
SR-PN	SOLO RÚSTICO DE PROTECCIÓN DE ESPAZOS NATURAIS
SR-PX	SOLO RÚSTICO DE PROTECCIÓN PAISAXÍSTICA

CATÁLOGO E PROTECCIÓNS

ELEMENTOS CATALOGADOS DE PATRIMONIO

- EP-E CRUCEIROS E ELEMENTOS MENORES
- AP-A ARQUITECTURA RELIXIOSA
- AC-P ARQUITECTURA CIVIL
- BEN CATALOGADO
- OC-P ARQUITECTURA DO TERRITORIO CONSTRUCIÓN POPULAR
- OC-P OBRA CIVIL
- NU-P NÚCLEO TRADICIONAL
- CONTORNO DE PROTECCIÓN

XACEMENTOS ARQUEOLÓXICOS

- XAP CÓDIGO DO XACEMENTO ARQUEOLÓXICO
- A2 CONTORNO DE PROTECCIÓN
- A1 ÁREA DE PROTECCIÓN INTEGRAL

RUTAS CULTURAIS / ESPAZOS NATURAIS

- CÓDIGO DA RUTA CULTURAL
- ESPAZOS NATURAIS CATALOGADOS

DOTACIÓNS URBANÍSTICAS

EQUIPAMENTOS (EQ)

EXISTENTE / A OBTER

EQ-R	RELIXIOSO	EQ-O	OCIO/ESPECTÁCULOS	SU-D	ESTACIÓN DE DEPURACIÓN AUGAS RESIDUAIS
EQ-C	CEMITERIO	EQ-A	SOCIAL E ASSISTENCIAL	SU-T	ESTACIÓN DE TRATAMENTO ABASTECEMENTO DE AUGAS
EQ-D	DEPORTIVO	EQ-L	CULTURAL	SU-P	DEPÓSITO DE AUGA
EQ-E	EDUCATIVO/DOCENTE	EQ-T	TERCIARIO/COMERCIAL	SU-E	ESTACIÓN DE TRANSFORM. E SUMINISTRO ELÉCTRICO
EQ-S	SANITARIO	EQ-P	APARCAMENTO	SU-A	FONTES E LAVADOIROS
EQ-M	ADMINISTRATIVO	EQ-V	SERVIZOS VARIOS	SU-G	DEPÓSITO DE GAS

SERVIZOS URBANS (SU) INFRAESTRUT. TERRITORIAIS(IT)

EXISTENTE / A OBTER

IT-P	PORTO	IT-T	TRANSPORTES

ESPAZOS LIBRES (EL)

EXISTENTE / A OBTER

SISTEMAS: SX. SISTEMA XERAL / SL. SISTEMA LOCAL

TITULARIDADE: Pb PÚBLICA / Pr PRIVADA

AFECCIÓNS

- LIÑA POLICÍA AUGAS (100m)
- AFECCIÓN INFRAESTRUTURAS
- LIÑA DE RIBEIRA DE MAR
- LIÑA LÍMITE DESLINDE PÚBLICO MARÍTIMO TERRESTRE
- SERVIDUME DE PROTECCIÓN COSTAS (100 m)
- SERVIDUME DE PROTECCIÓN COSTAS (200 m)
- ZONA DE INFLUENCIA DE COSTAS (500 m)
- DELIMITACIÓN ZEPVN
- LÍMITE DO ÁMBITO DO POL
- LIÑA LÍMITE DE EDIFICACIÓN
- ZONA DE FLUXO PREFERENTE

INFRAESTRUTURAS TERRITORIAIS DE COMUNICACIÓNS

- ESTRADAS AUTONÓMICAS E PROVINCIAIS
- ESTRADAS MUNICIPAIS ESTRUTURANTES EXISTENTES
- LIÑA DE ALTA TENSIÓN
- SENDEIRO CICLO TURÍSTICO (CARBALLO-RAZO)
- ESTRADAS ESTRUTURANTES PROXECTADAS
- VIARIO ESTRUTURANTE PROXECTADO EN SOLO URBANO E SOLO URBANIZABLE
- REDE VIARIA PEDONAL
- SENDA LITORAL PROXECTADA / RUTA DOS FAROS

DELIMITACIÓNS

- PLAN ESPECIAL DE REFORMA INTERIOR (P.E.R.I.)
- PLAN ESPECIAL (P.E.)
- ACTUACIÓN INTEGRAL (A.I.)
- ESTUDO DE DETALLE (E.D.)

C1 D1 E1 C2 D2 E2 C3 D3 A4 B4 C4 D4 A5 B5 C5 D5 E5 B6 C6 D6 B7 C7 D7 E7 C8 D8 B9 C9 D9 E9 C10 D10

concello de CARBALLO

CONCELLO DE CARBALLO
PLAN XERAL DE ORDENACION MUNICIPAL

fernandez carballada asociados
equipo redactor

alvaro fernandez carballada
arquitecto

Escala:
A1 1/5000
A3 1/10000

0 100 200 300 400 500m

maio 2014

Plano nº C-10

CLASIFICACIÓN DO SOLO E SISTEMAS XERAIS

fca arquitecturaurbanismo

528000

532000

4774500

4772000

OUTÓN

FERROL

SR-PF · SR-PA · SR-PR · SR-PI · SR-PX · SR-PP · SR-PO · SR-PN

XA-022 · XA-044 · XA-052

A-2

SR-PA

XUNTA DE GALICIA
Aprobado definitivamente por Orde da Conselleira de Medio Ambiente e Ordenación do Territorio
da data - 4 FEB. 2016
A xefa do servizo de Planificación Urbanística III
Lucía Liñares Yáñez

APROBADO PROVISIONALMENTE
POLO PLENO
En sesión de data.
18 NOV 2015
O SECRETARIO

SIGNOS CONVENCIONAIS

- AUTOESTRADA
- ESTRADAS
- CAMIÑOS
- LÍMITE MUNICIPAL
- LIÑA ALTA / MEDIA TENSIÓN (Tc - Pd - Mt)
- LÍMITE DE PARCELA
- EDIFICACIÓN
- MASA ARBÓREA
- ESTANQUE
- RÍO
- PONTE
- CULTIVO / PRADEIRA / MONTE
- CURVAS DE NIVEL / COTA
- 628 1 COTA DE NIVEL

CLASIFICACIÓN DO SOLO

SU-C	SOLO URBANO	SUR-T	SOLO URBANIZABLE DISPOSICIÓN TRANSITORIA 13ª	SR-PP	SOLO RÚSTICO DE PROTECCIÓN PATRIMONIAL
SU-NC	SOLO URBANO NON CONSOLIDADO	SR-PO	SOLO RÚSTICO DE PROTECCIÓN ORDINARIA	SR-PI	SOLO RÚSTICO DE PROTECCIÓN DE INFRAESTRUTURAS
NR-HT	SOLO NÚCLEO RURAL HISTÓRICO-TRADICIONAL	SR-PA	SOLO RÚSTICO DE PROTECCIÓN AGROPECUARIA	SR-PN	SOLO RÚSTICO DE PROTECCIÓN DE ESPAZOS NATURAIS
NR-C	SOLO NÚCLEO RURAL COMÚN	SR-PF	SOLO RÚSTICO DE PROTECCIÓN FORESTAL	SR-PX	SOLO RÚSTICO DE PROTECCIÓN PAISAXÍSTICA
NR-HTC	SOLO NÚCLEO RURAL COMPLEXO	SR-PC	SOLO RÚSTICO DE PROTECCIÓN DE COSTAS		
SUR-D	SOLO URBANIZABLE DELIMITADO	SR-PR	SOLO RÚSTICO DE PROTECCIÓN DAS AUGAS		

CATÁLOGO E PROTECCIÓNS

ELEMENTOS CATALOGADOS DE PATRIMONIO

- CRUCEIROS E ELEMENTOS MENORES
- ARQUITECTURA RELIXIOSA
- ARQUITECTURA CIVIL
- BEN CATALOGADO
- ARQUITECTURA DO TERRITORIO CONSTRUCIÓN POPULAR
- OBRA CIVIL
- NÚCLEO TRADICIONAL
- CONTORNO DE PROTECCIÓN

XACEMENTOS ARQUEOLÓXICOS

- CÓDIGO DO XACEMENTO ARQUEOLÓXICO
- CONTORNO DE PROTECCIÓN
- ÁREA DE PROTECCIÓN INTEGRAL

RUTAS CULTURAIS / ESPAZOS NATURAIS

- CÓDIGO DA RUTA CULTURAL
- ESPAZOS NATURAIS CATALOGADOS

DOTACIÓNS URBANÍSTICAS

EQUIPAMENTOS (EQ)

EQ-R	RELIXIOSO	EQ-O	OCIO/ESPECTÁCULOS	SU-D	ESTACIÓN DE DEPURACIÓN AUGAS RESIDUAIS
EQ-C	CEMITERIO	EQ-A	SOCIAL E ASSISTENCIAL	SU-T	ESTACIÓN DE TRATAMENTO ABASTECEMENTO DE AUGAS
EQ-D	DEPORTIVO	EQ-L	CULTURAL	SU-P	DEPÓSITO DE AUGA
EQ-E	EDUCATIVO/DOCENTE	EQ-T	TERCIARIO/COMERCIAL	SU-E	ESTACIÓN DE TRANSFORM. E SUMINISTRO ELÉCTRICO
EQ-S	SANITARIO	EQ-P	APARCAMENTO	SU-A	FONTES E LAVADOIROS
EQ-M	ADMINISTRATIVO	EQ-V	SERVIZOS VARIOS	IT-P	PORTO

SERVIZOS URBANS (SU) INFRAESTRU. TERRITORIAIS(IT)

- SU-G DEPÓSITO DE GAS
- IT-T TRANSPORTES
- SISTEMAS: SX SISTEMA XERAL / SL SISTEMA LOCAL
- TITULARIDADE: Pb PÚBLICA / Pv PRIVADA

ESPAZOS LIBRES (EL)

EXISTENTE / A OBTER

AFECCIÓNS

- LIÑA POLICÍA AUGAS (100m)
- AFECCIÓN INFRAESTRUTURAS
- LIÑA DE RIBEIRA DE MAR
- LIÑA LÍMITE DESLINDE PÚBLICO MARÍTIMO TERRESTRE
- SERVIDUME DE PROTECCIÓN COSTAS (100 m)
- SERVIDUME DE PROTECCIÓN COSTAS (200 m)
- ZONA DE INFLUENCIA DE COSTAS (500 m)
- DELIMITACIÓN ZEPVN
- LÍMITE DO ÁMBITO DO POL
- LIÑA LÍMITE DE EDIFICACIÓN
- ZONA DE FLUXO PREFERENTE

INFRAESTRUTURAS TERRITORIAIS DE COMUNICACIÓNS

- ESTRADAS AUTONÓMICAS E PROVINCIAIS
- ESTRADAS MUNICIPAIS ESTRUTURANTES EXISTENTES
- LIÑA DE ALTA TENSIÓN
- SENDEIRO CICLO TURÍSTICO (CARBALLO-RAZO)
- ESTRADAS ESTRUTURANTES PROXECTADAS
- VIARIOS ESTRUTURANTES PROXECTADOS EN SOLO URBANO E SOLO URBANIZABLE
- REDE VIARIA PECONAL
- SENDA LITORAL PROXECTADA / RUTA DOS FAROS

DELIMITACIÓNS

- PLAN ESPECIAL DE PROTECCIÓN INTEGRAL (P.E.P.I.)
- ACTUACIÓN INTEGRAL (A.I.)
- PLAN ESPECIAL (P.E.)
- ESTUDO DE DETALLE (E.D.)

C1 D1 · B2 C2 D2 E2 · A3 B3 C3 D3 · A4 B4 C4 D4 · A5 B5 C5 D5 E5 · B6 C6 D6 E6 · B7 C7 D7 E7 · C8 D8 E8 · B9 C9 D9 E9 · C10 D10

concello de CARBALLO

CONCELLO DE CARBALLO
PLAN XERAL DE ORDENACION MUNICIPAL

fernandez carballada asociados
equipo redactor

alvaro fernandez carballada
arquitecto

mar. 2014

Escalas:
A1 1/5000
A3 1/10000

0 100 200 300 400 500m

Plano nº D-10

CLASIFICACIÓN DO SOLO E SISTEMAS XERAIS

fca arquitecturaurbanismo