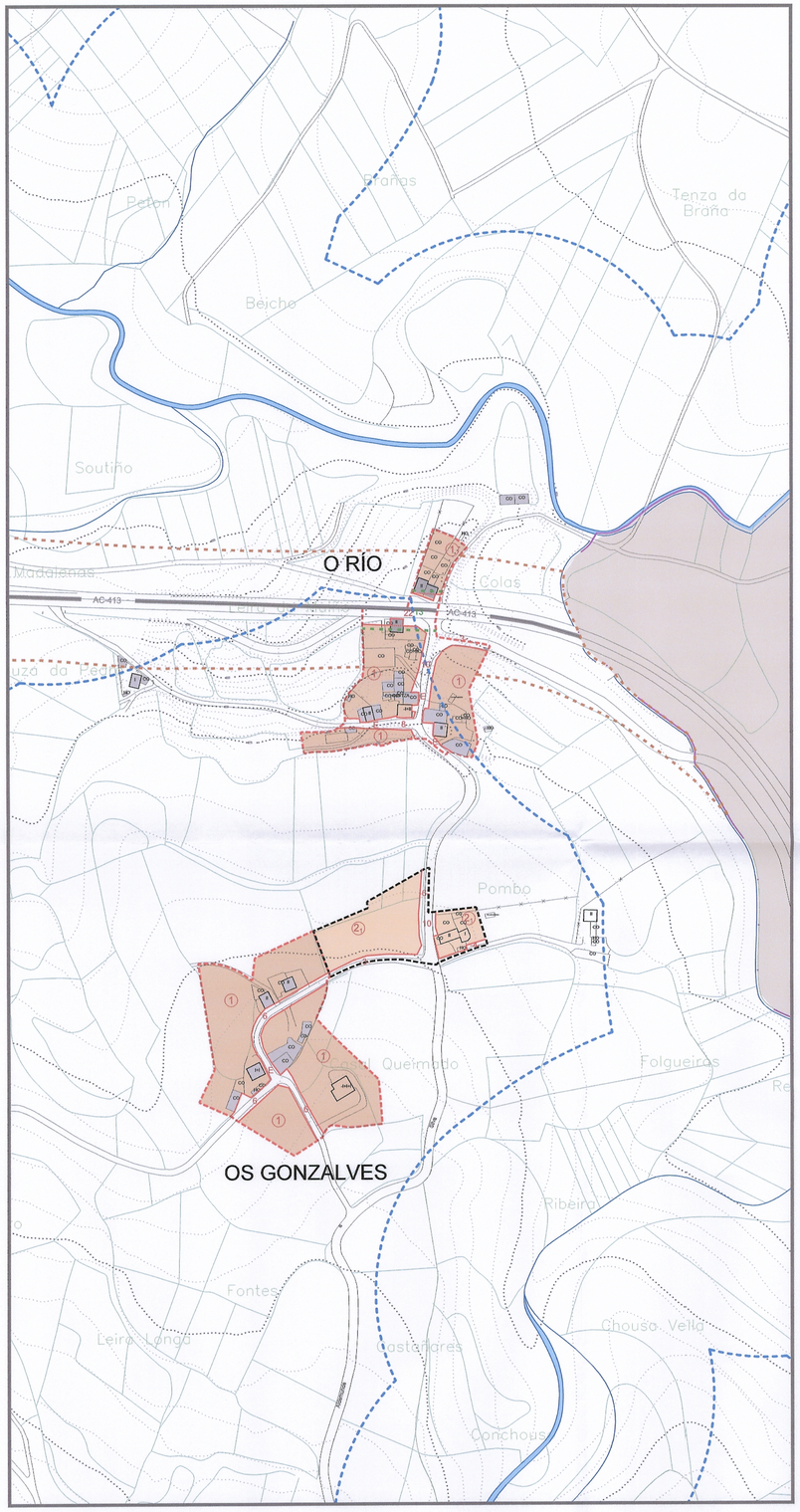

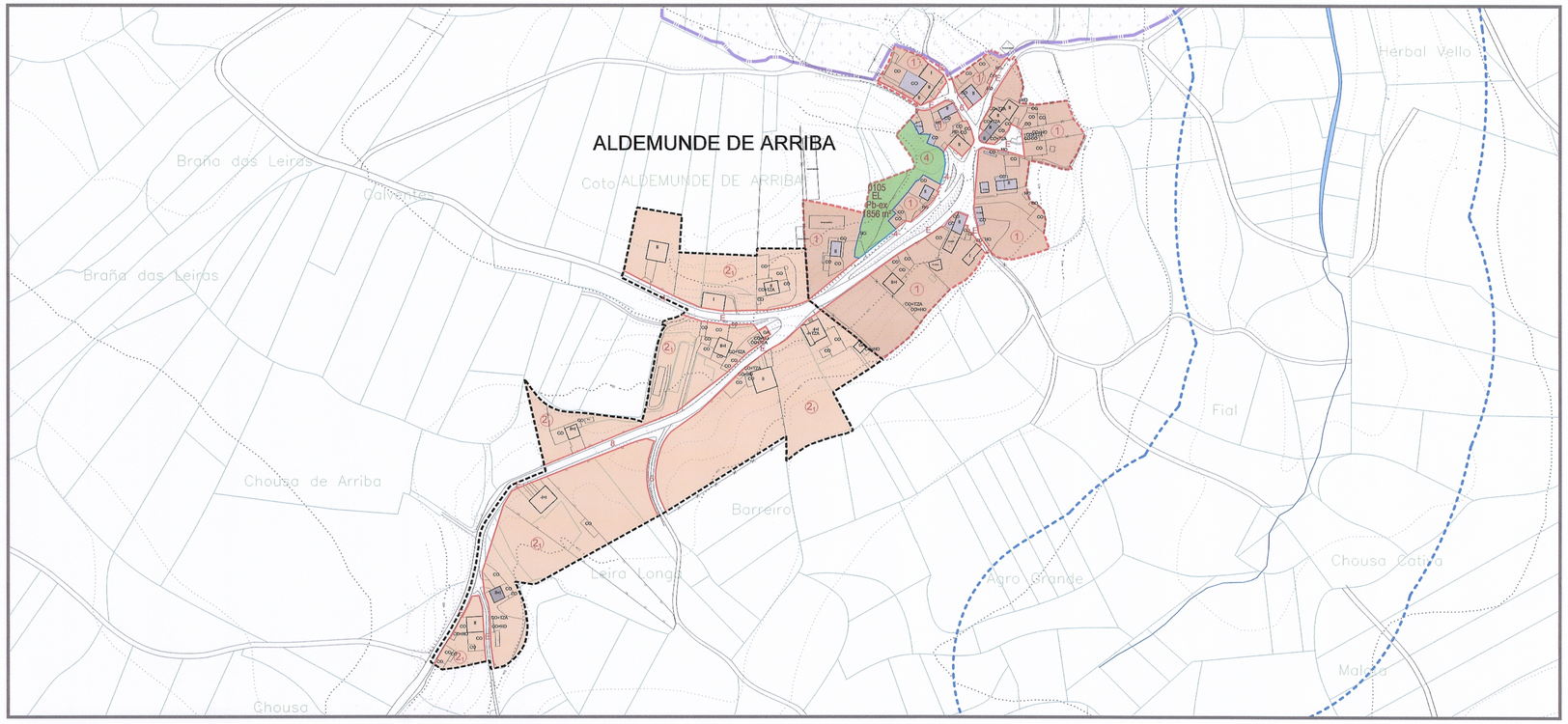

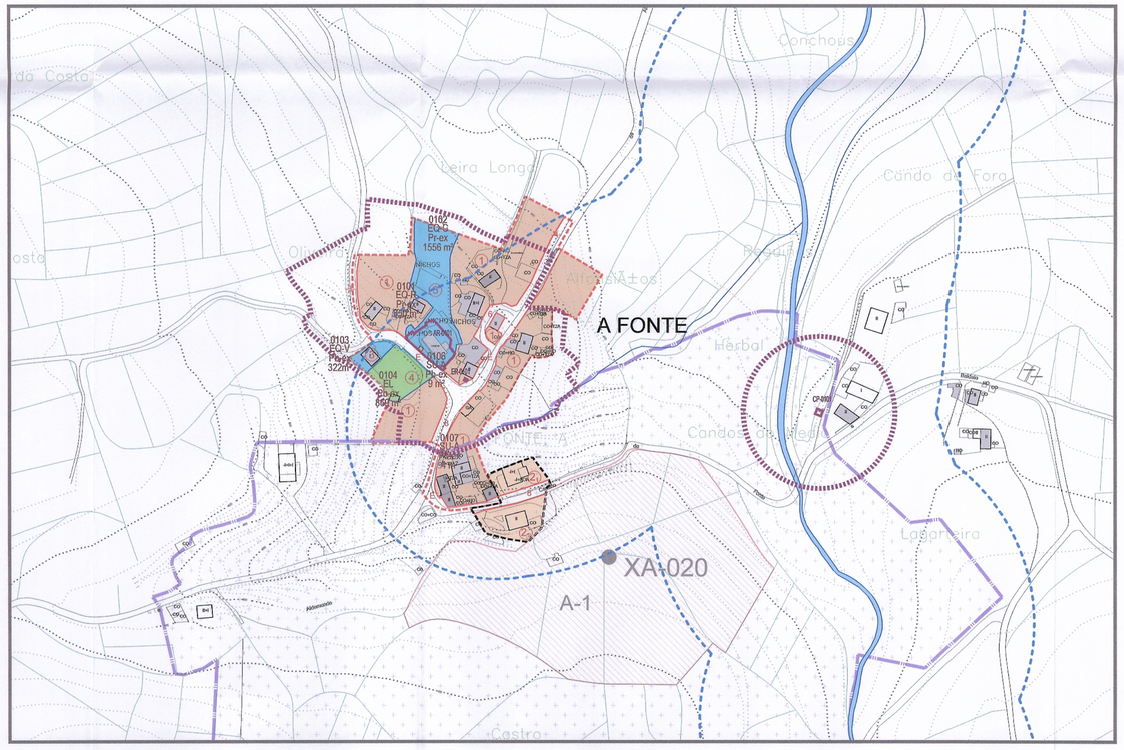

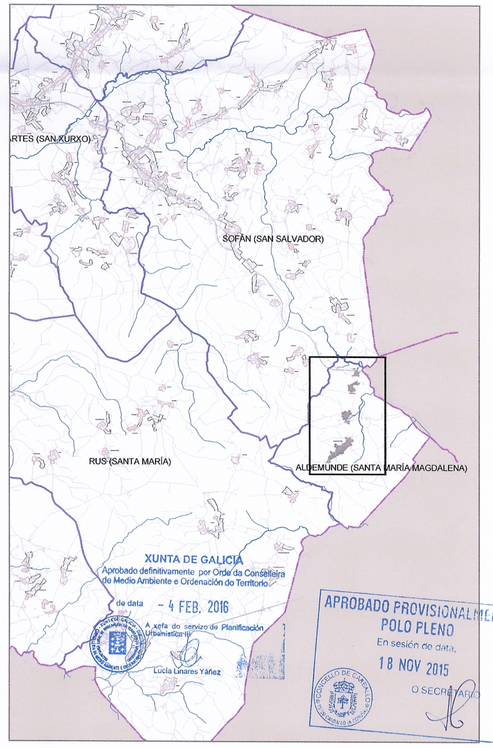

SIGNOS CONVENCIONAIS

ESTRADA AUTONÓMICA · ESTRADA PROVINCIAL · CAMIÑOS · LÍMITE MUNICIPAL · LÍÑA ALTA TENSIÓN · LÍMITE DE PARCELA · EDIFICACIÓN · MASA ARBÓREA · ESTANQUE · RÍO · PONTE · CULTIVO / PRADERÍA / MONTE · CURVAS DE NIVEL / COTA · COTA DE NIVEL

DELIMITACIÓNS

SOLO URBANO · LÍMITE SOLO DE NÚCLEO RURAL HISTÓRICO-TRADICIONAL · LÍMITE SOLO DE NÚCLEO RURAL COMÚN · ACTUACIÓN INTEGRAL EN SOLO DE NÚCLEO RURAL · PLAN ESPECIAL DE OSTIONS E ESPAZOS LIBRES DO LITORAL (PE) · ESTUDO DE DETALLE (E.D.) · URBANIZABLE DISPOSICIÓN TRANSITORIA 10ª

ORDENANZAS

① ORDENANZA 1 RESIDENCIAL EN NÚCLEO RURAL HISTÓRICO-TRADICIONAL
② ORDENANZA 2 RESIDENCIAL EN NÚCLEO RURAL COMÚN
③ ORDENANZA EQUIPAMENTOS
④ ORDENANZA ESPAZOS LIBRES
ORDENANZA SERVIZOS URBANOS / INFRAESTRUTURAS TERRITORIAIS
CAMBIO DE ORDENANZA — 8 ALIÑACIÓN TOTAL
ALIÑACIÓN DA REDE VIARIA PÚBLICA — -4- ALIÑACIÓN A EIXE
ALIÑACIÓN REGULAR — E ALIÑACIÓN ESTABLE
LÍMITE DE SISTEMA — NORMA ZONAL ① GRAO

DOTACIÓNS URBANÍSTICAS

EQUIPAMENTOS (EQ)		EXISTENTE / A OBTER	SERVICIOS URBANS (SU) INFRAESTRU. TERRITORIAIS(IT)		EXISTENTE / A OBTER
EQ-R RELIXIOSO	EQ-O OCIOESPECTÁCULOS		SU-D ESTACIÓN DE DEPURACIÓN AUGAS RESIDUAIS		
EQ-C CEMITERIO	EQ-A SOCIAL E ASSISTENCIAL		SU-T ESTACIÓN DE TRATAMENTO ABASTECEMENTO DE AUGAS		
EQ-D DEPORTIVO	EQ-L CULTURAL		SU-P DEPÓSITO DE AUGA	SU-G DEPÓSITO DE GAS	
EQ-E EDUCATIVO/DOCENTE	EQ-T TERCIARIO/COMERCIAL		SU-E ESTACIÓN DE TRANSFORM. E SUMINISTRO ELÉCTRICO		
EQ-S SANITARIO	EQ-P APARCAMENTO		SU-A FONTES E LAVADOIROS		
EQ-M ADMINISTRATIVO	EQ-V SERVIZOS VARIOS		IT-P PORTO	IT-T TRANSPORTES	
ESPAZOS LIBRES (EL)		EXISTENTE / A OBTER	SISTEMAS	SX. SISTEMA XERAL / SL. SISTEMA LOCAL	TITULARIDADE Pb PÚBLICA / Pr PRIVADA

XESTIÓN

NÚCLEO RURAL

DENOMINACIÓN ACTUACIÓN INTEGRAL POL-POLÍGONO DA AI — SNR-C (AEIS POLIR AA-A001) — CLASIFICACIÓN C=CÓMON — ÁREA DE APROVEITAMENTO

SISTEMA EXISTENTE / A DESENVOLVER

ACCIÓN (AA-DATA DE REFERE. / Nº ACCIÓN) — AA-A001 / 12001 — CÓDIGO DOTACIÓN
CIRAO (SX-EL) — CLASE (SX-SISTEMA XERAL, EL-EQUIPAMENTO, AV-VIARIO)
TITULARIDADE (Pb-PÚBLICA, Pr-PRIVADA) (Pb-Int) — XESTIÓN (Int-Interna, Ad-Adscrita, Ext-Externa)

LENDA DE CONSTRUCCIÓN

I	VIV. PLANTA BAIXA	F	FONTE
II	VIV. PLANTA BAIXA + 1	CONS	EDIFICACIÓN EN CONSTRUCIÓN
A	ALPENDRE / MUIÑO	PI	PISCINA
Ho/ A+Ho	HÓRREO	INV	INVERNADEIRO
POR	PORCHE	N	NAVE / ALMACÉN
TZA	TERRAZA	C	CUADRA
Gs	GARAXE	GR	GRANXA
PO	POZO	PM	POMBAL
L	LAVADEIRO	TRF	TRANSFORMADOR

TRADICIONAIS

CONSTRUC. TRADICIONAL (ANTERIOR 1950) — MUROS TRADICIONAIS
CONSTRUC. TRADICIONAL MODIFICADA (ANTERIOR 1950)

CATÁLOGO E PROTECCIÓNS

ELEMENTOS CATALOGADOS DE PATRIMONIO

EM-P	CRUCEIROS E ELEMENTOS MENORES	CP-P	ARQUITECTURA DO TERRITORIO CONSTRUCIÓN POPULAR
AM-P	ARQUITECTURA RELIXIOSA	OC-P	OBRA CIVIL
AC-P	ARQUITECTURA CIVIL	NT-P	NÚCLEO TRADICIONAL
	BEN CATALOGADO		CONTORNO DE PROTECCIÓN

XACEMENTOS ARQUEOLÓXICOS

XA-P	CÓDIGO DO XACEMENTO ARQUEOLÓXICO	A-2	CONTORNO DE PROTECCIÓN
		A-1	ÁREA DE PROTECCIÓN INTEGRAL

RUTAS CULTURAIS / ESPAZOS NATURAIS

CÓDIGO DA RUTA CULTURAL
ESPAZOS NATURAIS

AFECCIÓNS SECTORIAIS

ESTRADAS AUTONÓMICAS E PROVINCIAIS	LÍÑA POLICÍA AUGAS (100m)
ESTRADAS MUNICIPAIS ESTRUTURANTES EXISTENTES	ZONA DE FLUXO PREFERENTE
SENDEIRO CICLO TURÍSTICO (CARBALLO-RAZO)	LÍÑA SERVIDUME INFRAESTRUTURAS
ESTRADAS ESTRUTURANTES PROXECTADAS	LÍÑA LÍMITE DESLINDE PÚBLICO MARÍTIMO TERRESTRE
VARIOS ESTRUTURANTES PROXECTADOS EN SOLO URBANO E SOLO URBANIZABLE	SERVIDUME DE PROTECCIÓN COSTAIS (100 m)
REDE VIARIA PEONAL	SERVIDUME DE PROTECCIÓN COSTAIS (200 m)
SENDA LITORAL PROXECTADA	DELIMITACIÓN ZEPIM
LIÑA DE ALTA TENSIÓN	LIÑA DE EDIFICACIÓN

concello de CARBALLO

CONCELLO DE CARBALLO
PLAN XERAL DE ORDENACION MUNICIPAL

fernandez carballada asociados
equipo redactor

alvaro fernandez carballada
arquitecto

fca arquitecturaurbanismo

Escala:
A1 1/2000
A1 1/4000
0 20 40 60 80 100m

setembro 2015

Plano nº ALD-01

PARROQUIA DE ALDEMUNDE

NUCLEOS: ALDEMUNDE DE ARRIBA, A FONTE, OS GONZALVES, O RÍO

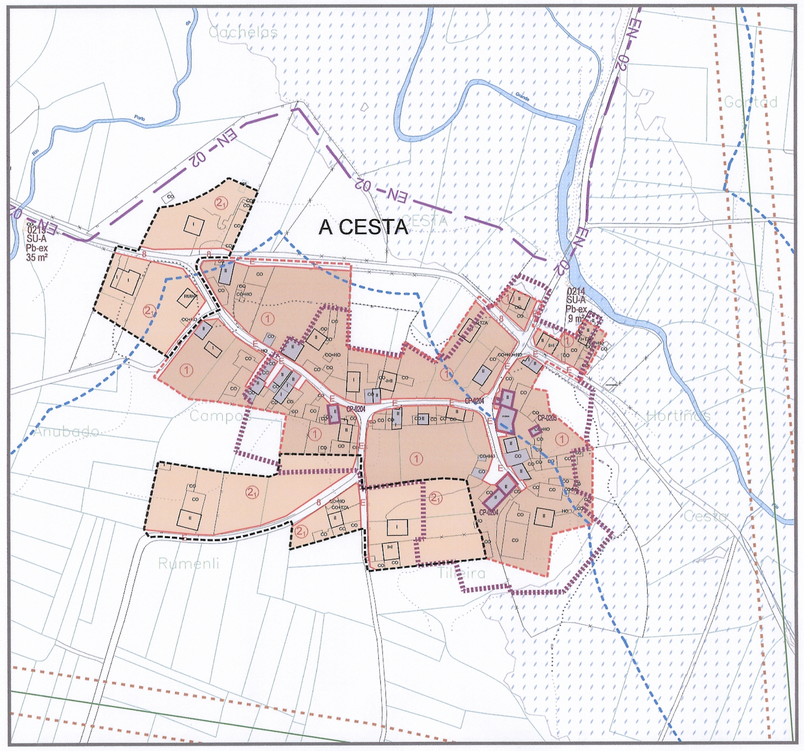

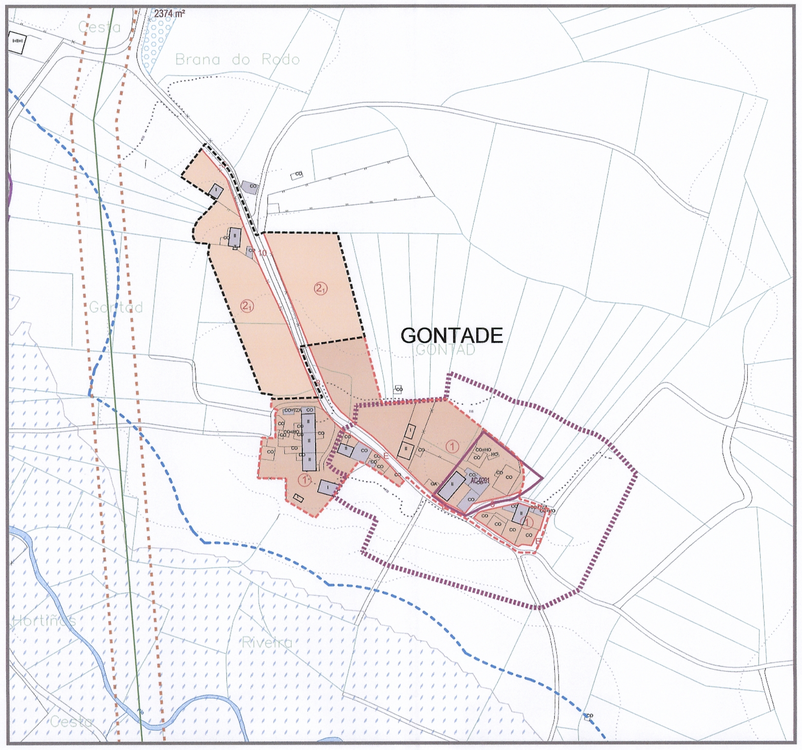

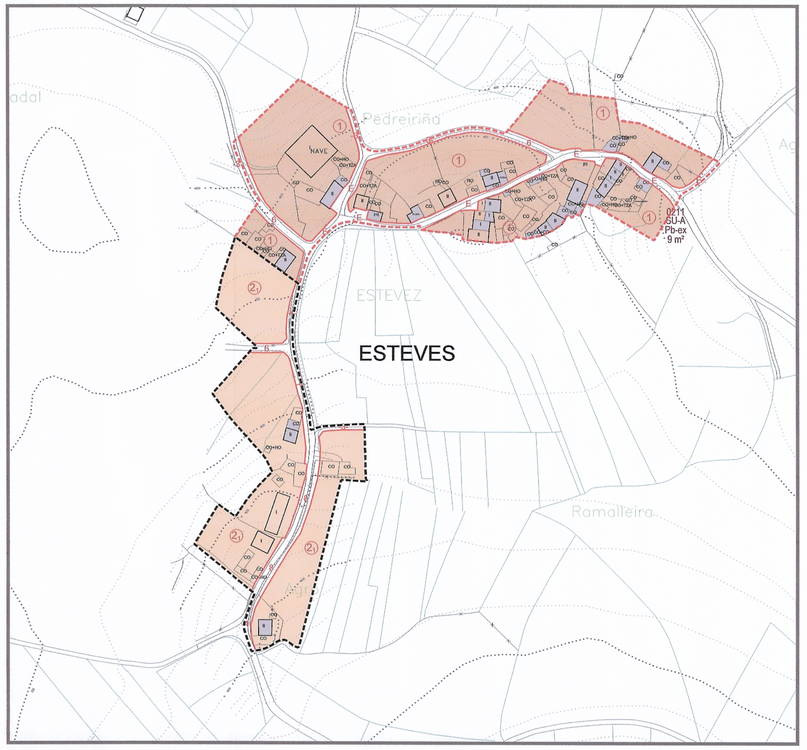

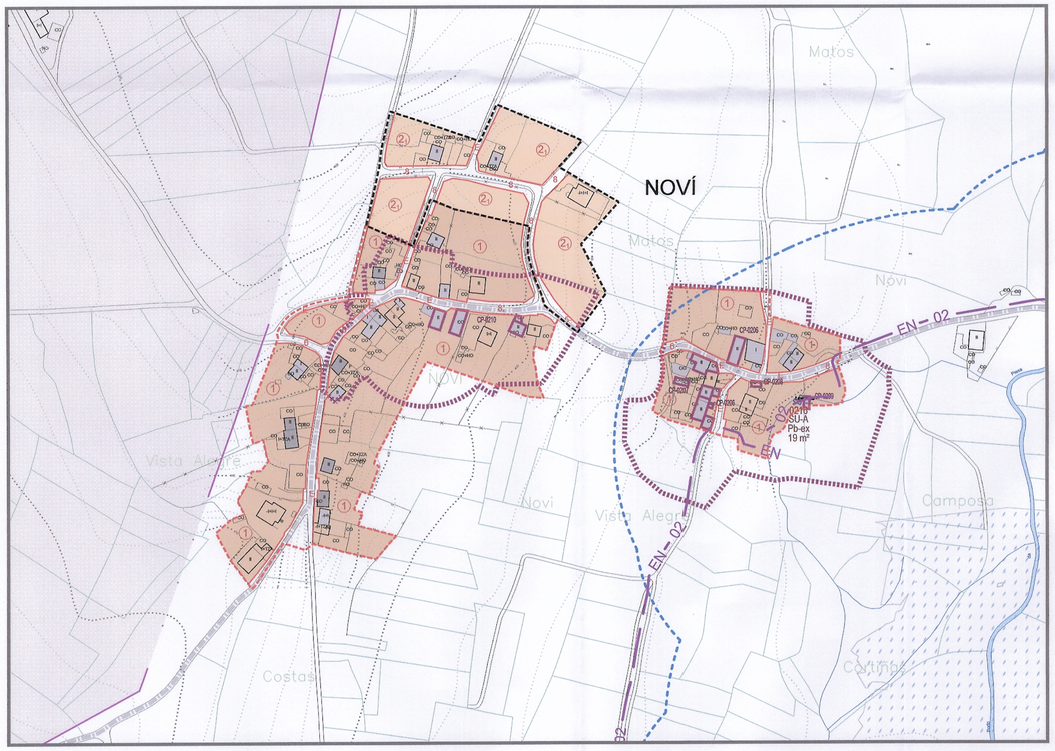

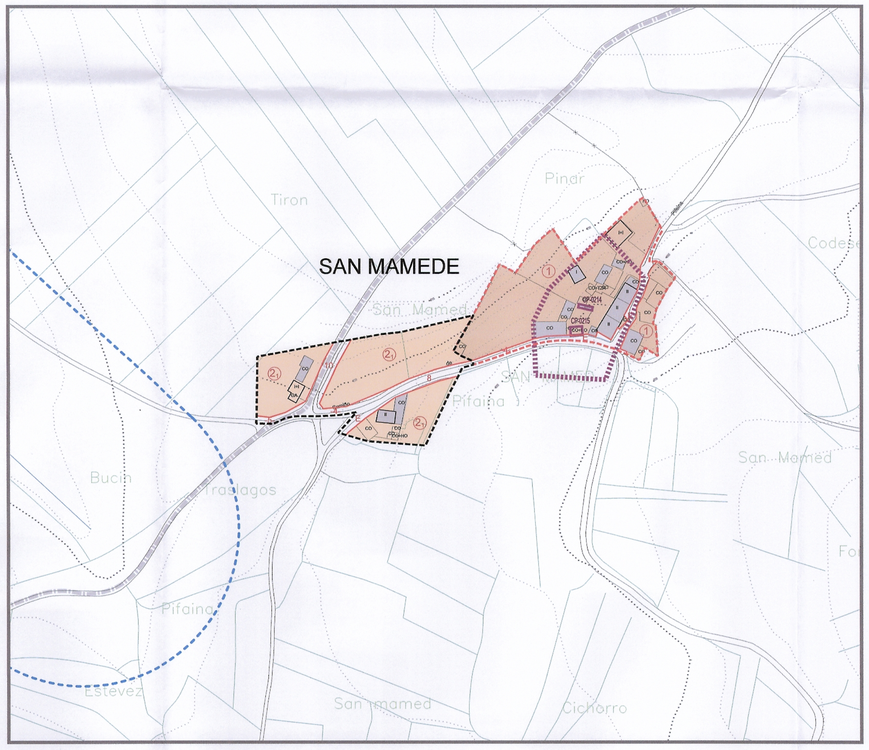

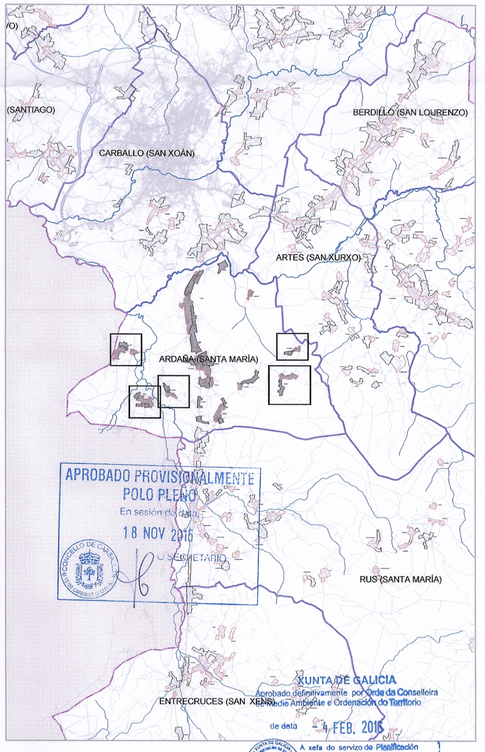

SIGNOS CONVENCIONAIS

ESTRADA AUTONÓMICA · ESTRADA PROVINCIAL · CAMIÑOS · LÍMITE MUNICIPAL · LIÑA ALTA/MEDIA TENSIÓN (Te - Pd - Mb) · LÍMITE DE PARCELA · EDIFICACIÓN · MASA ARBÓREA · ESTANQUE · RÍO · PONTE · CULTIVO / PRADERÍA / MONTE · CURVAS DE NIVEL / COTA · COTA DE NIVEL

DELIMITACIÓNS

SOLO URBANO · LÍMITE SOLO DE NÚCLEO RURAL HISTÓRICO-TRADICIONAL · LÍMITE SOLO DE NÚCLEO RURAL COMÚN · ACTUACIÓN INTEGRAL EN SOLO DE NÚCLEO RURAL · PLAN ESPECIAL DE DOTACIÓNS E ESPAZOS LIBRES DO LITORAL (PE) · ESTUDIO DE DETALLE (E.D.) · URBANIZABLE DISPOSICIÓN TRANSITORIA 10ª

ORDENANZAS

① ORDENANZA 1 RESIDENCIAL EN NÚCLEO RURAL HISTÓRICO TRADICIONAL
② ORDENANZA 2 RESIDENCIAL EN NÚCLEO RURAL COMÚN
③ ORDENANZA EQUIPAMENTOS
④ ORDENANZA ESPAZOS LIBRES
ORDENANZA SERVIZOS URBANOS / INFRAESTRUTURAS TERRITORIAS
CAMBIO DE ORDENANZA · 8 ALIÑACIÓN TOTAL
ALIÑACIÓN DA REDE VARIA PÚBLICA · -4- ALIÑACIÓN A EIXE
ALIÑACIÓN REGULAR · E ALIÑACIÓN ESTABLE
LÍMITE DE SISTEMA · NORMA ZONAL ④ GRAO

DOTACIÓNS URBANÍSTICAS

EQUIPAMENTOS (EQ)				SERVICIOS URBANS (SU) INFRAESTRU. TERRITORIAIS(IT)			
		EXISTENTE	A OBTER			EXISTENTE	A OBTER
EQ-R	RELIXIOSO	EQ-O	OCIO/ESPECTÁCULOS	SU-D	ESTACIÓN DE DEPURACIÓN AUGAS RESIDUAIS		
EQ-C	CEMITERIO	EQ-A	SOCIAL E ASISTENCIAL	SU-T	ESTACIÓN DE TRATAMENTO ABASTECEMENTO DE AUGAS		
EQ-D	DEPORTIVO	EQ-L	CULTURAL	SU-P	DEPÓSITO DE AUGA	SU-G	DEPÓSITO DE GAS
EQ-E	EDUCATIVO/DOCENTE	EQ-T	TERCIARIO/COMERCIAL	SU-E	ESTACIÓN DE TRANSFORM. E SUMINISTRO ELÉCTRICO		
EQ-S	SANITARIO	EQ-P	APARCAMENTO	SU-A	FONTES E LAVADOIROS		
EQ-M	ADMINISTRATIVO	EQ-V	SERVIZOS VARIOS	IT-P	PORTO	IT-T	TRANSPORTES
ESPAZOS LIBRES (EL)		EXISTENTE	A OBTER	SISTEMAS	SX SISTEMA XERAL · SL SISTEMA LOCAL	TITULARIDADE	Pb PUBLICA · Pr PRIVADA

XESTIÓN

NÚCLEO RURAL

DENOMINACIÓN ACTUACIÓN INTEGRAL POL=POLÍGONO DN.AI — SNR-C (AR1-POL01 / AA-IN01) — CLASIFICACIÓN (SNR-C) / ÁREA DE APROVEITAMENTO

SISTEMA EXISTENTE / A DESENVOLVER

ACCIÓN (DN=ÁREA DE REPARTO, E=EXPROPIACIÓN) — (AA-IN01 / 12001) — CÓDIGO ACTUACIÓN

GRAO (DN=EDIFICACIÓN EN ALTURA, E=EDIFICACIÓN EN EXTENSIÓN) — (SX-EL) — CLASE (SU=SOLO URBANIZADO, SN=SOLO NÚCLEO RURAL, TE=SOLO TERCIARIO)

TIPOLOXÍA (PI=PAREADO, PL=PRANCHA) — (Pb-Int) — XESTIÓN (IN=INICIATIVA, CO=COMPENSACIÓN, EXPROPIACIÓN)

LENDA DE CONSTRUCCIÓN

I	VIV. PLANTA BAIXA	F	FONTE
II	VIV. PLANTA BAIXA + 1	CONS	EDIFICACIÓN EN CONSTRUCIÓN
A	ALPENDRE / HUÑÓ	PI	PISCINA
Hv A+Hs	HÓRREO	INV	INVERNADEIRO
POR	PORCHE	N	NAVE / ALMACÉN
TZA	TERRAZA	C	CUADRA
Gb	GARAXE	GR	GRANXA
PO	POZO	PM	POMBAL
L	LAVADEIRO	TRF	TRANSFORMADOR

TRADICIONAIS

CONSTRUC. TRADICIONAL (ANTERIOR 1950) · CONSTRUC. TRADICIONAL MODIFICADA (ANTERIOR 1950) · MUROS TRADICIONAIS

CATÁLOGO E PROTECCIÓNS

ELEMENTOS CATALOGADOS DE PATRIMONIO

CRUCEIROS E ELEMENTOS MENORES	CP-P	ARQUITECTURA DO TERRITORIO CONSTRUCCIÓN POPULAR	
ARQUITECTURA RELIXIOSA	CC-C	OBRA CIVIL	
ARQUITECTURA CIVIL	NC-V	NÚCLEO TRADICIONAL	
BEN CATALOGADO		CONTORNO DE PROTECCIÓN	

XACEMENTOS ARQUEOLÓXICOS

CÓDIGO DO XACEMENTO ARQUEOLÓXICO	A-2	CONTORNO DE PROTECCIÓN
	A-1	ÁREA DE PROTECCIÓN INTEGRAL

RUTAS CULTURAIS / ESPAZOS NATURAIS

CÓDIGO DA RUTA CULTURAL · ESPAZOS NATURAIS

AFECCIÓNS SECTORIAIS

ESTRADAS AUTONÓMICAS E PROVINCIAIS · ESTRADAS MUNICIPAIS ESTRUTURANTES EXISTENTES · SENDEIRO CICLO TURÍSTICO (CARBALLO-RAZO) · ESTRADAS ESTRUTURANTES PROXECTADAS · VIARIOS ESTRUTURANTES PROXECTADOS EN SOLO URBANO E SOLO URBANIZABLE · REDE VARIA PEONAL · SENDA LITORAL PROXECTADA · LIÑA DE ALTA TENSIÓN

LIÑA POLICÍA AUGAS (100m) · ZONA DE FLUXO PREFERENTE · LIÑA SERVIDUME INFRAESTRUTURAS · LIÑA LÍMITE DESLINDE PÚBLICO MARÍTIMO TERRESTRE · SERVIDUME DE PROTECCIÓN COSTAS (100 m) · SERVIDUME DE PROTECCIÓN COSTAS (200 m) · DELIMITACIÓN ZEPVN · LIÑA DE EDIFICACIÓN

concello de CARBALLO

CONCELLO DE CARBALLO
PLAN XERAL DE ORDENACION MUNICIPAL

fernandez carballada asociados
equipo redactor

alvaro fernandez carballada
arquitecto

fca arquitectura urbanismo

Escala: A1 1/2000 · A3 1/4000 · 0 20 40 60 80 100m

setembro 2015

Plano nº ARD-01

PARROQUIA DE ARDAÑA

NUCLEOS: A CESTA, ESTEVES , GONTADE, NOVÍ, SAN MAMEDE

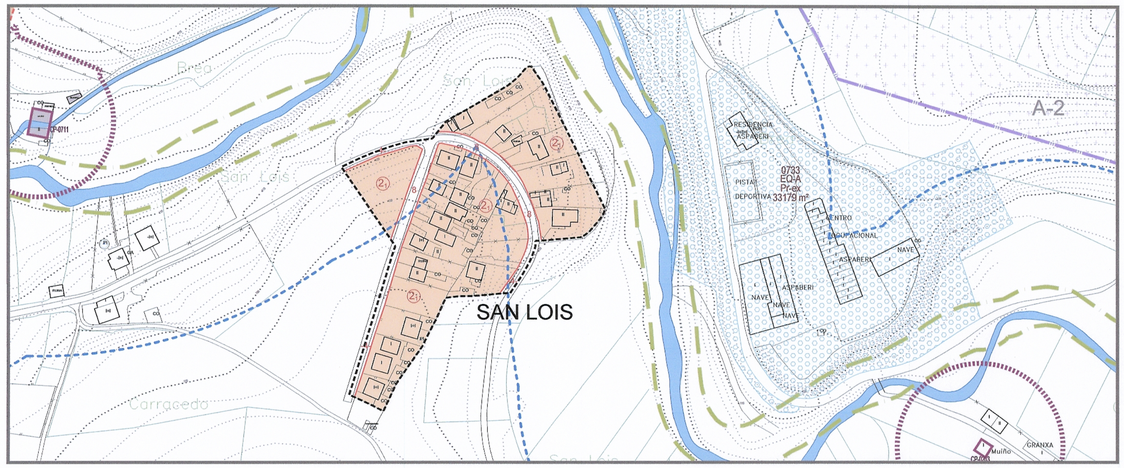

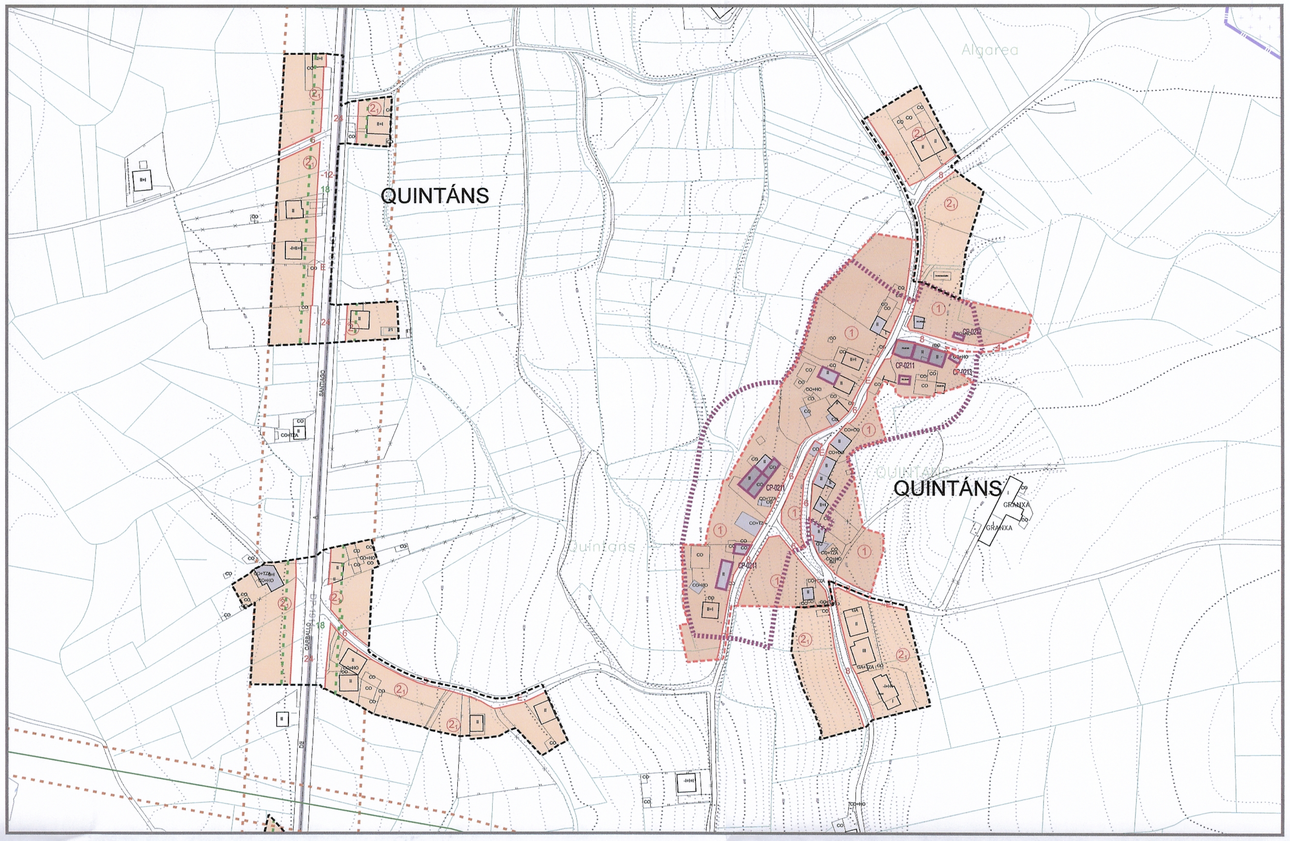

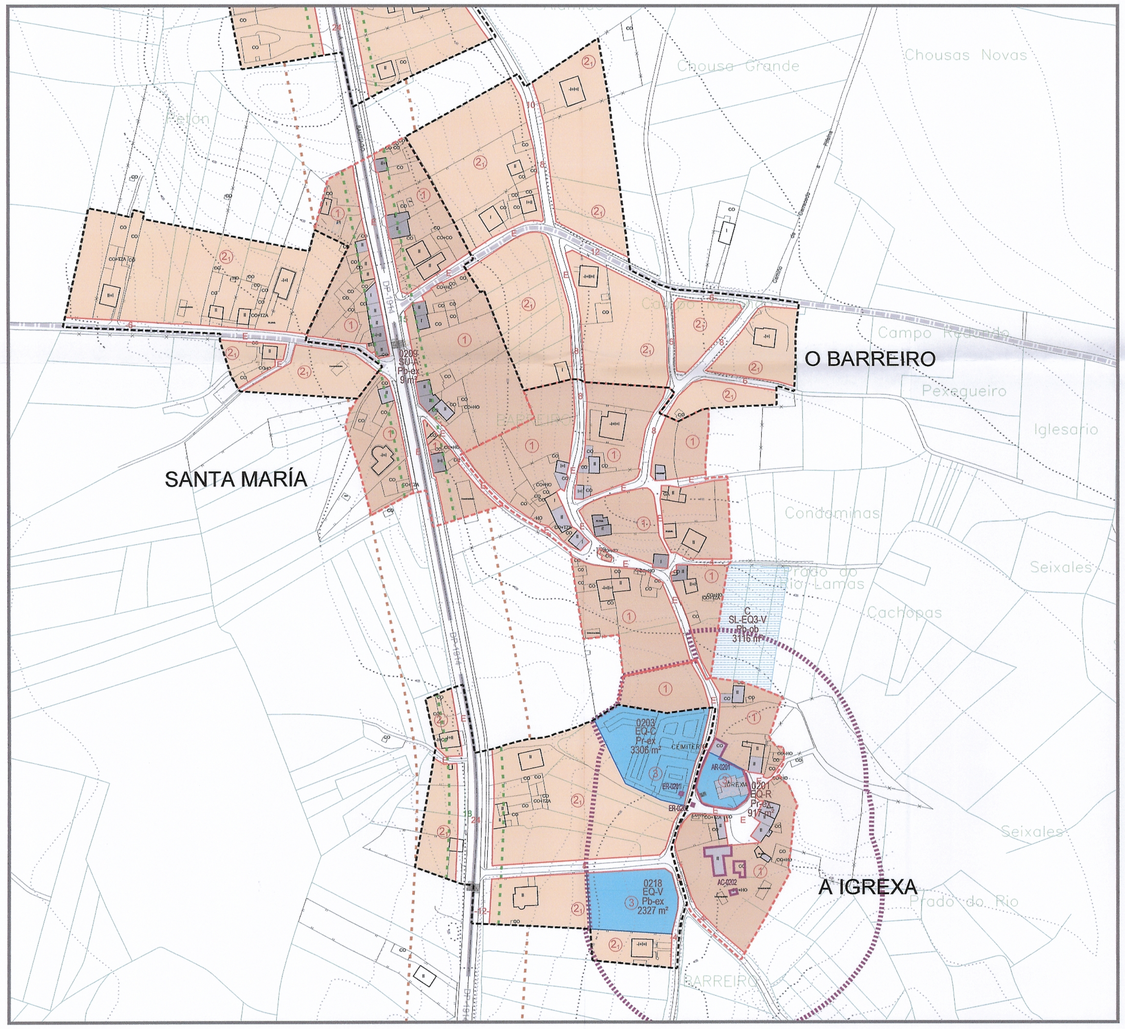

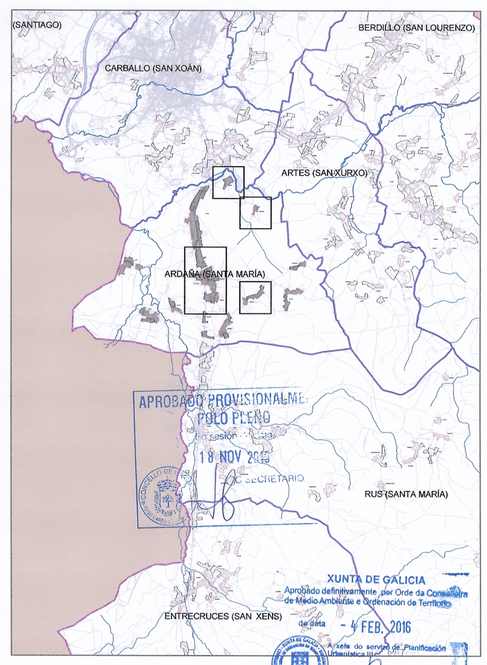

SIGNOS CONVENCIONAIS

ESTRADA AUTONÓMICA · ESTRADA PROVINCIAL · CAMIÑOS · LÍMITE MUNICIPAL · LIÑA ALTA I MEDIA TENSIÓN (Te - Pd - Mb) · LÍMITE DE PARCELA · EDIFICACIÓN · MASA ARBÓREA · ESTANQUE · RÍO · PONTE · CULTIVO / PRADERÍA / MONTE · CURVAS DE NIVEL / COTA · COTA DE NIVEL

DELIMITACIÓNS

SOLO URBANO
LÍMITE SOLO DE NÚCLEO RURAL HISTÓRICO-TRADICIONAL
LÍMITE SOLO DE NÚCLEO RURAL COMÚN
ACTUACIÓN INTEGRAL EN SOLO DE NÚCLEO RURAL
PLAN ESPECIAL DE DOTACIÓNS E ESPAZOS LIBRES DO LITORAL (PE)
ESTUDO DE DETALLE (E.D.)
URBANIZABLE DISPOSICIÓN TRANSITORIA 12ª

ORDENANZAS

1 ORDENANZA 1 RESIDENCIAL EN NÚCLEO RURAL HISTÓRICO-TRADICIONAL
2 ORDENANZA 2 RESIDENCIAL EN NÚCLEO RURAL COMÚN
3 ORDENANZA EQUIPAMENTOS
4 ORDENANZA ESPAZOS LIBRES
ORDENANZA SERVIZOS URBANOS / INFRAESTRUTURAS TERRITORIAIS
CAMBIO DE ORDENANZA — B ALIÑACIÓN TOTAL
ALIÑACIÓN DA REDE VIARIA PÚBLICA — -E- ALIÑACIÓN A EIXE
ALIÑACIÓN REGULAR — E ALIÑACIÓN ESTABLE
LÍMITE DE SISTEMA — NORMA ZONAL 1 GRAO

DOTACIÓNS URBANÍSTICAS

EQUIPAMENTOS (EQ)		EXISTENTE / A OBTER
EQ-R RELIXIOSO	EQ-O OCIO/ESPECTÁCULOS	
EQ-C CEMITERIO	EQ-A SOCIAL E ASISTENCIAL	
EQ-D DEPORTIVO	EQ-L CULTURAL	
EQ-E EDUCATIVO/DOCENTE	EQ-T TERCIARIO/COMERCIAL	
EQ-S SANITARIO	EQ-P APARCAMENTO	
EQ-M ADMINISTRATIVO	EQ-V SERVIZOS VARIOS	
ESPAZOS LIBRES (EL)		EXISTENTE / A OBTER

SERVICIOS URBANS (SU) INFRAESTRU. TERRITORIAIS(IT)		EXISTENTE / A OBTER
SU-D ESTACIÓN DE DEPURACIÓN AUGAS RESIDUAIS		
SU-T ESTACIÓN DE TRATAMENTO ABASTECEMENTO DE AUGAS		
SU-P DEPÓSITO DE AUGA	SU-G DEPÓSITO DE GAS	
SU-E ESTACIÓN DE TRANSFORM. E SUMINISTRO ELÉCTRICO		
SU-A FONTES E LAVADEIROS		
IT-P PORTO	IT-T TRANSPORTES	
SISTEMAS SX SISTEMA XERAL / SL SISTEMA LOCAL	TITULARIDADE	Pb PUBLICA / Pv PRIVADA

XESTIÓN

NÚCLEO RURAL

DENOMINACIÓN ACTUACIÓN INTEGRAL PGU-PROTEGIDO DM (A)

SNR-C (A01-PG.01 AA-A001) — CLASIFICACIÓN (S=CONSUMO)

ÁREA DE APROVEITAMENTO

SISTEMA EXISTENTE / A DESENVOLVER

ACCIÓN (AA-A001 / 12001) — CÓDIGO DOTACIÓN

CIBAO (SX-EL) — CLASE (EL=ESPAZOS LIBRES, SX=SISTEMA XERAL)

TITULARIDADE (Pb=PÚBLICA, Pv=PRIVADA) (Pb-int) — XESTIÓN (int=xestión integrada)

LENDA DE CONSTRUCIÓN

I	VIV. PLANTA BAIXA	F	FONTE
E	VIV. PLANTA BAIXA + 1	CONS	EDIFICACIÓN EN CONSTRUCIÓN
A	ALPENDRE / MUIÑO	PI	PISCINA
Ilv/ A+Ha	HORREO	INV	INVERNADEIRO
POR	PORCHE	N	NAVE / ALMACÉN
TZA	TERRAZA	C	CUADRA
Ga	GARAXE	GR	GRANXA
PO	POZO	PM	PCMSAL
L	LAVADEIRO	TRF	TRANSFORMADOR

TRADICIONAIS

CONSTRUC. TRADICIONAL (ANTERIOR 1950)
CONSTRUC. TRADICIONAL MODIFICADA (ANTERIOR 1950)
MUROS TRADICIONAIS

CATÁLOGO E PROTECCIÓNS

ELEMENTOS CATALOGADOS DE PATRIMONIO

EM	CRUCEIROS E ELEMENTOS MENORES	CPV	ARQUITECTURA DO TERRITORIO CONSTRUCCIÓN POPULAR
AV	ARQUITECTURA VELLEIDOSA	OC	OBRA CIVIL
AC	ARQUITECTURA CIVIL	NT	NÚCLEO TRADICIONAL
	BEN CATALOGADO		CONTORNO DE PROTECCIÓN

XACEMENTOS ARQUEOLÓXICOS

XA	CÓDIGO DO XACEMENTO ARQUEOLÓXICO	A-2	CONTORNO DE PROTECCIÓN
		A-1	ÁREA DE PROTECCIÓN INTEGRAL

RUTAS CULTURAIS / ESPAZOS NATURAIS

	CÓDIGO DA RUTA CULTURAL		
	ESPAZOS NATURAIS		

AFECCIÓNS SECTORIAIS

	ESTRADAS AUTONÓMICAS E PROVINCIAIS		LIÑA POLICÍA AUGAS (100m)
	ESTRADAS MUNICIPAIS ESTRUTURANTES EXISTENTES		ZONA DE FLUXO PREFERENTE
	SENDEIRO CICLO TURÍSTICO (CARBALLO-RAZO)		LIÑA SERVIDUME INFRAESTRUTURAS
	ESTRADAS ESTRUTURANTES PROXECTADAS		LIÑA LÍMITE DESLINDE PÚBLICO MARÍTIMO TERRESTRE
	VARIOS ESTRUTURANTES PROXECTADOS EN SOLO URBANO E SOLO URBANIZABLE		SERVIDUME DE PROTECCIÓN COSTAS (100 m)
	REDE VIARIA PEONAL		SERVIDUME DE PROTECCIÓN COSTAS (200 m)
	SENDA LITORAL PROXECTADA		DELIMITACIÓN ZEPVN
	LIÑA DE ALTA TENSIÓN		LIÑA DE EDIFICACIÓN

cancello de CARBALLO

CONCELLO DE CARBALLO
PLAN XERAL DE ORDENACION MUNICIPAL

fernandezcarballada asociados
equipo redactor

alvaro fernandez carballada
arquitecto

fca arquitecturaurbanismo

Escala:
A1 1/2000
A3 1/4000
0 20 40 60 80 100m

setembro 2015

Plano nº ARD-02

PARROQUIA DE ARDAÑA
NUCLEOS: O BARREIRO, O CASTRO, A IGREXA, SANTA MARÍA, QUINTÁNS E SAN LOIS

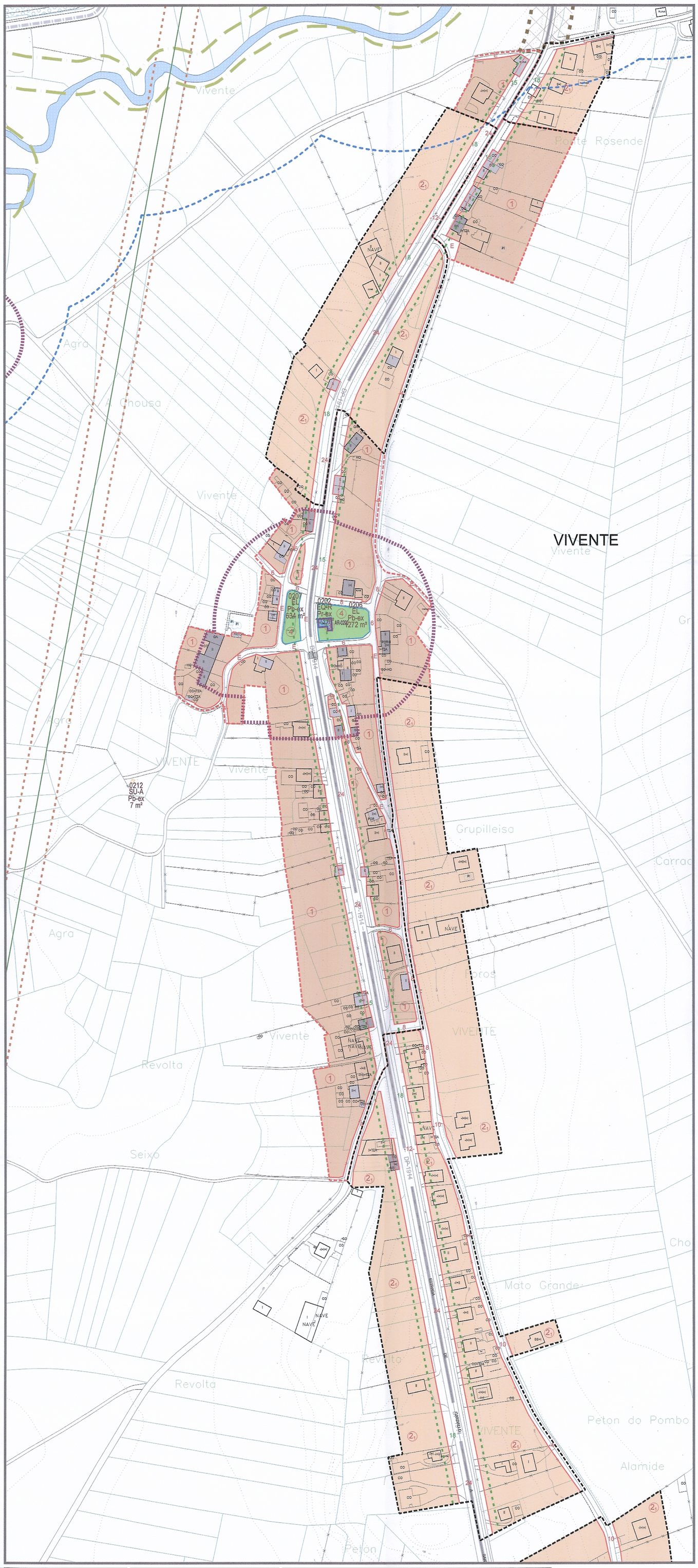

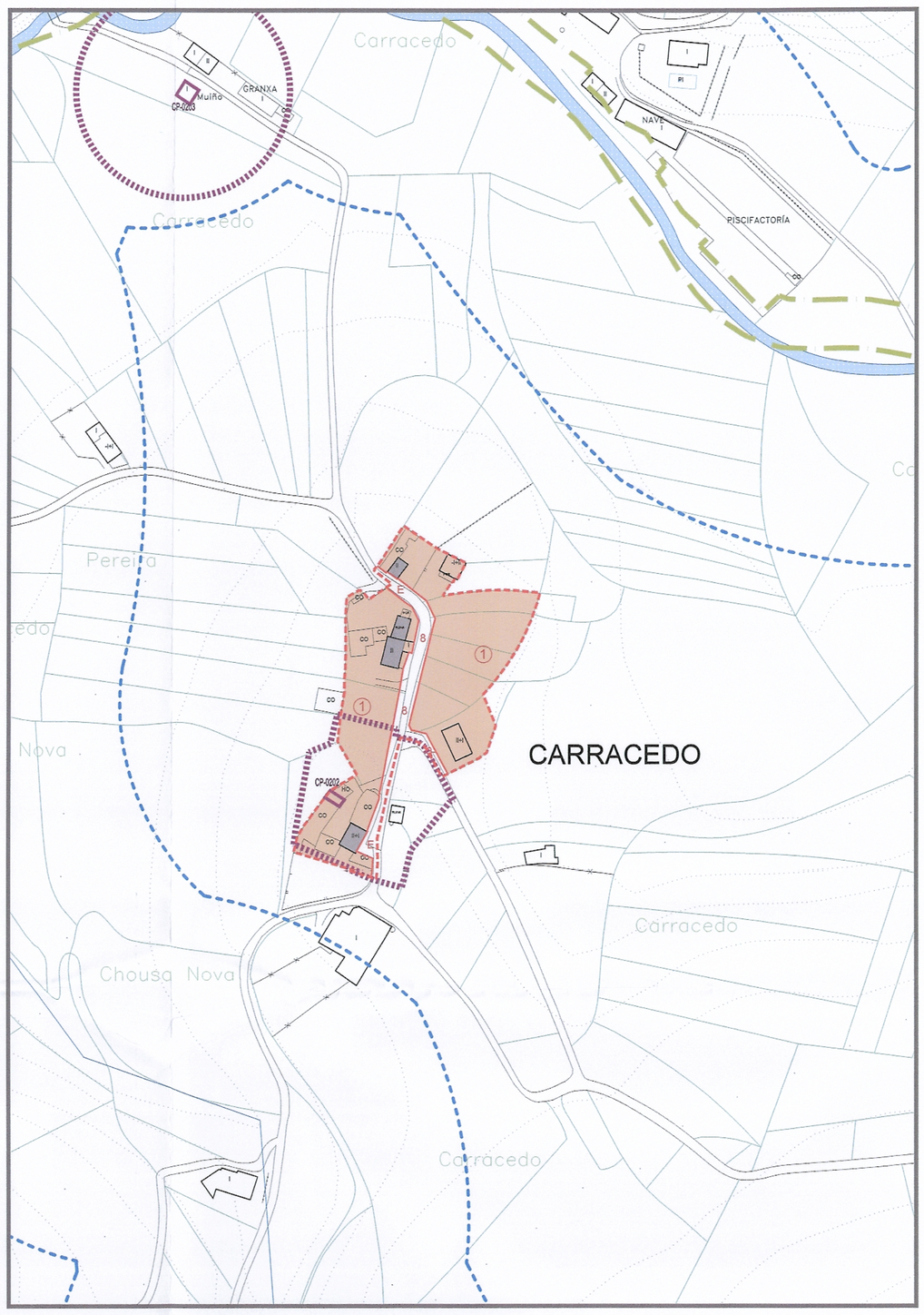

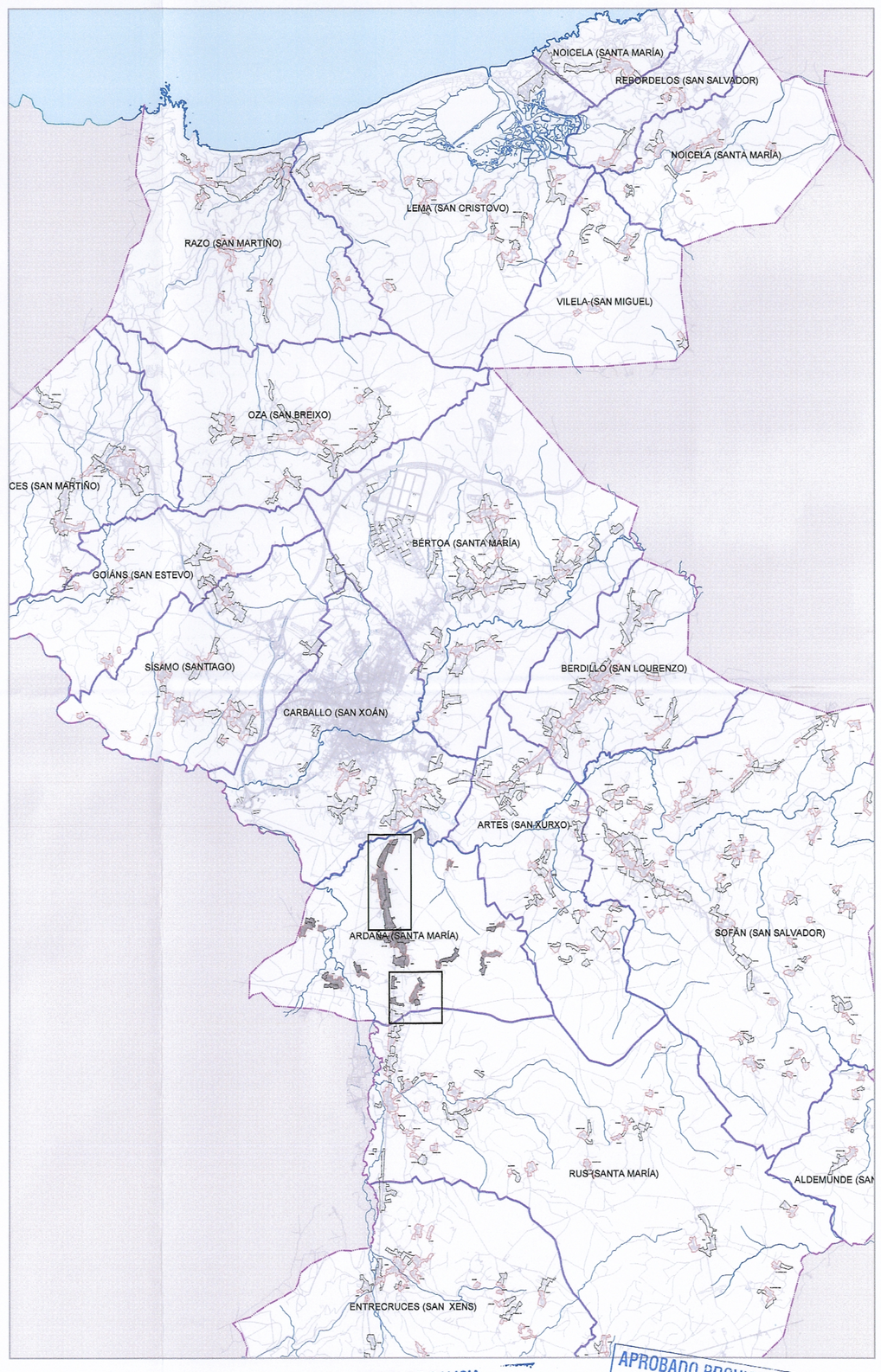

LENDA DE CONSTRUCCIÓN

I	VIV. PLANTA BAJA	F	FONTE
II	VIV. PLANTA BAJA + 1	CONS	EDIFICACIÓN EN CONSTRUCIÓN
A	ALPENDRE / MUIÑO	PI	PISCINA
Hx/ A+Hx	HÓREO	INV	INVERNADEIRO
POR	PORCHE	N	NAVE / ALMACÉN
TZA	TERRAZA	C	CUADRA
Gb	GARAXE	GR	GRANXA
PO	POZO	PM	POMBAL
L	LAVADEIRO	TRF	TRANSFORMADOR

TRADICIONAIS

CONSTRUC. TRADICIONAL (ANTERIOR 1950)

CONSTRUC. TRADICIONAL MODIFICADA (ANTERIOR 1950)

MUROS TRADICIONAIS

CATÁLOGO E PROTECCIÓNS

ELEMENTOS CATALOGADOS DE PATRIMONIO

ER-nº	CRUCEIROS E ELEMENTOS MENORES	CP-nº	ARQUITECTURA DO TERRITORIO CONSTRUCIÓN POPULAR
AR-nº	ARQUITECTURA RELIXIOSA	OC-nº	OBRA CIVIL
AC-nº	ARQUITECTURA CIVIL	NT-nº	NÚCLEO TRADICIONAL
	BEN CATALOGADO		CONTORNO DE PROTECCIÓN

XACEMENTOS ARQUEOLÓXICOS

XA-nº	CÓDIGO DO XACEMENTO ARQUEOLÓXICO	A-2	CONTORNO DE PROTECCIÓN
		A-1	ÁREA DE PROTECCIÓN INTEGRAL

RUTAS CULTURAIS / ESPAZOS NATURAIS

	CÓDIGO DA RUTA CULTURAL
	ESPAZOS NATURAIS

AFECCIÓNS SECTORIAIS

ESTRADAS AUTONÓMICAS E PROVINCIAIS	LIÑA POLICÍA AUGAS (100m)
ESTRADAS MUNICIPAIS ESTRUTURANTES EXISTENTES	ZONA DE FLUXO PREFERENTE
SENDEIRO CICLO TURÍSTICO (CARBALLO-RAZO)	LIÑA SERVIDUME INFRAESTRUTURAS
ESTRADAS ESTRUTURANTES PROXECTADAS	LIÑA LÍMITE DESLINDE PÚBLICO MARÍTIMO TERRESTRE
VIARIOS ESTRUTURANTES PROXECTADOS EN SOLO URBANO E SOLO URBANIZABLE	SERVIDUME DE PROTECCIÓN COSTAS (100 m)
REDE VIARIA PEONAL	SERVIDUME DE PROTECCIÓN COSTAS (200 m)
SENDA LITORAL PROXECTADA	DELIMITACIÓN ZEPVN
LIÑA DE ALTA TENSIÓN	LIÑA DE EDIFICACIÓN

SIGNOS CONVENCIONAIS

ESTRADA AUTONÓMICA	MASA ARBÓREA
ESTRADA PROVINCIAL	ESTANQUE
CAMIÑOS	RÍO
LÍMITE MUNICIPAL	PONTE
LIÑA ALTA / MEDIA TENSIÓN Tc - Pd - Mb	CULTIVO / PRADEIRA / MONTE
LÍMITE DE PARCELA	CURVAS DE NIVEL / COTA
EDIFICACIÓN 628.1	COTA DE NIVEL

DELIMITACIÓNS

	SOLO URBANO
	LÍMITE SOLO DE NÚCLEO RURAL HISTÓRICO-TRADICIONAL
	LÍMITE SOLO DE NÚCLEO RURAL COMÚN
	ACTUACIÓN INTEGRAL EN SOLO DE NÚCLEO RURAL
	PLAN ESPECIAL DE DOTACIÓNS E ESPAZOS LIBRES DO LITORAL (PE)
	ESTUDO DE DETALLE (E.D.)
	URBANIZABLE DISPOSICIÓN TRANSITORIA 13ª

ORDENANZAS

1	ORDENANZA 1 RESIDENCIAL EN NÚCLEO RURAL HISTÓRICO-TRADICIONAL	2	ORDENANZA 2 RESIDENCIAL EN NÚCLEO RURAL COMÚN
3	ORDENANZA EQUIPAMENTOS	4	ORDENANZA ESPAZOS LIBRES
	ORDENANZA SERVIZOS URBANOS / INFRAESTRUTURAS TERRITORIAS		
	CAMBIO DE ORDENANZA	8	ALIÑACIÓN TOTAL
	ALIÑACIÓN DA REDE VIARIA PÚBLICA	-4-	ALIÑACIÓN A EIXE
	ALIÑACIÓN REGULAR	E	ALIÑACIÓN ESTABLE
	LÍMITE DE SISTEMA	NORMA ZONAL 1	GRAO

DOTACIÓNS URBANÍSTICAS

EQUIPAMENTOS (EQ)				SERVICIOS URBANS (SU) INFRAESTRU. TERRITORIAIS(IT)				EXISTENTE / A OBTER
EQ-R	RELIXIOSO	EQ-O	OCIO/ESPECTÁCULOS	SU-D	ESTACIÓN DE DEPURACIÓN AUGAS RESIDUAIS			
EQ-C	CEMITERIO	EQ-A	SOCIAL E ASISTENCIAL	SU-T	ESTACIÓN DE TRATAMENTO ABASTECEMENTO DE AUGAS			
EQ-D	DEPORTIVO	EQ-L	CULTURAL	SU-P	DEPÓSITO DE AUGA	SU-G	DEPÓSITO DE GAS	
EQ-E	EDUCATIVO/DOCENTE	EQ-T	TERCIARIO/COMERCIAL	SU-E	ESTACIÓN DE TRANSFORM. E SUMINISTRO ELÉCTRICO			
EQ-S	SANITARIO	EQ-P	APARCAMENTO	SU-A	FONTES E LAVADOIROS			
EQ-M	ADMINISTRATIVO	EQ-V	SERVIZOS VARIOS	IT-P	PORTO	IT-T	TRANSPORTES	

ESPAZOS LIBRES (EL)	EXISTENTE / A OBTER	SISTEMAS	SX	SISTEMA XERAL	TITULARIDADE	Pb	PUBLICA
			SL	SISTEMA LOCAL		Pr	PRIVADA

XESTIÓN

NÚCLEO RURAL

DENOMINACIÓN ACTUACIÓN INTEGRAL POL=POLÍGONO DA AI → SNR-C (CLASIFICACIÓN (C=COMÚN)); AI01-POL01; AA-AI01 (ÁREA DE APROVEITAMENTO)

SISTEMA EXISTENTE / A DESENVOLVER

ACCIÓN (AA=ÁREA DE REPARTO, C=CONCELLO) → AA-AI01 / 12001 (CÓDIGO=DOTACIÓN)

GRAO (SX=SISTEMA XERAL, EL=SISTEMA LOCAL) → SX-EL (CLASE (E=ESPAZO LIBRE, EQ=EQUIPAMENTO, V=VIARIO))

TITULARIDADE (PU=PÚBLICO, PA=PRIVADO) → Pb-Int (XESTIÓN (subrogación administrativa mediante convenio))

XUNTA DE GALICIA
Aprobado definitivamente por Orde da Conselleira de Medio Ambiente e Ordenación do Territorio
de data - 4 FEB. 2016
A xefe do servizo de Planificación Urbanística III
Lucía Liñares Yáñez

APROBADO PROVISIONALMENTE
POLO PLENO
En sesión de data,
18 NOV 2015
O SECRETARIO

concello de CARBALLO

CONCELLO DE CARBALLO
PLAN XERAL DE ORDENACION MUNICIPAL

fernandez carballada asociados
equipo redactor

alvaro fernandez carballada
arquitecto

fca arquitecturaurbanismo

Escala:
A1 1/2000
A3 1/4000
0 20 40 60 80 100m

setembro 2015
Plano nº ARD-03

PARROQUIA DE ARDAÑA
NUCLEOS: CARRACEDO, VIVENTE

A FEIRA DE BERDILLO

OS PINOS

O BARRAL

ARMEADE

VILAR DE FRANCOS

XUNTA DE GALICIA
Aprobado definitivamente por Orde da Consellería de Medio Ambiente e Ordenación do Territorio
de data - 4 FEB. 2016
A xefe do servizo de Planificación Urbanística II
Lucía Linares Yáñez

APROBADO PROVISIONALMENTE POLO PLENO
En sesión da data,
18 MAY 2015
O SECRETARIO

BERDILLO (SAN LOURENZO)
(SAN XOÁN)
ARTES (SANXURXO)
ARDAÑA (SANTA MARÍA)
SOFÁN (SAN SALVA

SIGNOS CONVENCIONAIS

ESTRADA AUTONÓMICA
ESTRADA PROVINCIAL
CAMIÑOS
LÍMITE MUNICIPAL
LÍÑA ALTA TENSIÓN
LÍMITE DE PARCELA
EDIFICACIÓN
MASA ARBÓREA
ESTANQUE
RÍO
PONTE
CULTIVO / PRADERÍA / MONTE
CUPRAN DE NIVEL / COTA
COTA DE NIVEL

DELIMITACIÓNS

SOLO URBANO
LÍMITE SOLO DE NÚCLEO RURAL HISTÓRICO-TRADICIONAL
LÍMITE SOLO DE NÚCLEO RURAL COMÚN
ACTUACIÓN INTEGRAL EN SOLO DE NÚCLEO RURAL
PLAN ESPECIAL DE DOTACIÓNS E ESPAZOS LIBRES DO LITORAL (PE)
ESTUDO DE DETALLE (E.D.)
URBANIZABLE DISPOSICIÓN TRANSITORIA 12ª

ORDENANZAS

1 ORDENANZA 1 RESIDENCIAL EN NÚCLEO RURAL HISTÓRICO-TRADICIONAL
2 ORDENANZA 2 RESIDENCIAL EN NÚCLEO RURAL COMÚN
3 ORDENANZA EQUIPAMENTOS
4 ORDENANZA ESPAZOS LIBRES
CAMBIO DE ORDENANZA
8 ALIÑACIÓN TOTAL
ALIÑACIÓN DA REDE VIARIA PÚBLICA
-4- ALIÑACIÓN A EIXE
ALIÑACIÓN REGULAR
E ALIÑACIÓN ESTABLE
LÍMITE DE SISTEMA
NORMA ZONAL 1 GRAO

DOTACIÓNS URBANÍSTICAS

EQUIPAMENTOS (EQ) — EXISTENTE / A OBTER

EQ-R	RELIXIOSO	EQ-O	OCIO/ESPECTÁCULOS
EQ-C	CEMITERIO	EQ-A	SOCIAL E ASISTENCIAL
EQ-D	DEPORTIVO	EQ-L	CULTURAL
EQ-E	EDUCATIVO/DOCENTE	EQ-T	TERCIARIO/COMERCIAL
EQ-S	SANITARIO	EQ-P	APARCAMENTO
EQ-M	ADMINISTRATIVO	EQ-V	SERVIZOS VARIOS

ESPAZOS LIBRES (EL) — EXISTENTE / A OBTER

SERVICIOS URBANS (SU) INFRAESTRU. TERRITORIAIS(IT) — EXISTENTE / A OBTER

SU-D	ESTACIÓN DE DEPURACIÓN AUGAS RESIDUAIS		
SU-T	ESTACIÓN DE TRATAMENTO ABASTECEMENTO DE AUGAS		
SU-E	ESTACIÓN DE TRANSFORM. E SUMINISTRO ELÉCTRICO		
SU-A	FONTES E LAVADOIROS		
SU-G	DEPÓSITO DE GAS		
IT-P	PORTO	IT-T	TRANSPORTES
SISTEMAS	SX. SISTEMA XERAL / SL. SISTEMA LOCAL	TITULARIDADE	Pb PÚBLICA / Pr PRIVADA

XESTIÓN

NÚCLEO RURAL

DENOMINACIÓN ACTUACIÓN INTEGRAL POL-POLIGONO DA A) — SNR-C (AR1-POL01 / AA-AR01) — CLASIFICACIÓN (C-COMÚN) / ÁREA DE APROVEITAMENTO

SISTEMA EXISTENTE / A DESENVOLVER

ACCIÓN (AA-AR01 / 12001) — CÓDIGO DOTACIÓN
GRAO (SX-EL) — CLASE (EQUIPAMENTO, ESPAZOS LIBRES, SISTEMA XERAL, SISTEMA LOCAL)
TITULARIDADE (Pb-Int) — XESTIÓN (PÚBLICA, PRIVADA, MIXTA)

LENDA DE CONSTRUCCIÓN

I	VIV. PLANTA BAIXA	F	FONTE
II	VIV. PLANTA BAIXA + 1	CONS	EDIFICACIÓN EN CONSTRUCCIÓN
A	ALPENDRE / MUIÑO	PI	PISCINA
Ho/ AHo	HÓRREO	INV	INVERNADEIRO
POR	PORCHE	N	NAVE / ALMACÉN
TZA	TERRAZA	C	CUNCHA
Ga	GARAXE	GR	GRANXA
PO	POZO	PM	POMAR
L	LAVADEIRO	TRF	TRANSFORMADOR

TRADICIONAIS
CONSTRUC. TRADICIONAL (ANTERIOR 1950)
CONSTRUC. TRADICIONAL MODIFICADA (ANTERIOR 1950)
MUROS TRADICIONAIS

CATÁLOGO E PROTECCIÓNS

ELEMENTOS CATALOGADOS DE PATRIMONIO

ER-cf	CRUCEIROS E ELEMENTOS MENORES	OA-cf	ARQUITECTURA DO TERRITORIO CONSTRUCCIÓN POPULAR
AR-cf	ARQUITECTURA RELIXIOSA	OC-cf	OBRA CIVIL
AC-cf	ARQUITECTURA CIVIL	NT-cf	NÚCLEO TRADICIONAL
	BEN CATALOGADO		CONTORNO DE PROTECCIÓN

XACEMENTOS ARQUEOLÓXICOS

XA-cf	CÓDIGO DO XACEMENTO ARQUEOLÓXICO	A-2	CONTORNO DE PROTECCIÓN
		A-1	ÁREA DE PROTECCIÓN INTEGRAL

RUTAS CULTURAIS / ESPAZOS NATURAIS
CÓDIGO DA RUTA CULTURAL
ESPAZOS NATURAIS

AFECCIÓNS SECTORIAIS

ESTRADAS AUTONÓMICAS E PROVINCIAIS	LÍÑA POLICÍA AUGAS (100m)
ESTRADAS MUNICIPAIS ESTRUTURANTES EXISTENTES	ZONA DE FLUXO PREFERENTE
SENDEIRO CICLO TURÍSTICO (CARBALLO-RAZO)	LÍÑA SERVIDUME INFRAESTRUTURAIS
ESTRADAS ESTRUTURANTES PROXECTADAS	LÍÑA LÍMITE DESLINDE PÚBLICO MARÍTIMO TERRESTRE
VARIOS ESTRUTURANTES PROXECTADOS EN SOLO URBANO E SOLO URBANIZABLE	SERVIDUME DE PROTECCIÓN COSTAS (100 m)
REDE VIARIA PEONAL	SERVIDUME DE PROTECCIÓN COSTAS (200 m)
SENDA LITORAL PROXECTADA	DELIMITACIÓN ZEPVN
LÍÑA DE ALTA TENSIÓN	LÍÑA DE EDIFICACIÓN

concello de CARBALLO

CONCELLO DE CARBALLO
PLAN XERAL DE ORDENACION MUNICIPAL

fernandez carballada asociados
equipo redactor

alvaro fernandez carballada
arquitecto

fca arquitectura urbanismo

Escala:
A1 1/2000
A3 1/4000
0 10 20 40 60 80 100m

setembro 2015

Plano nº ART-01

PARROQUIA DE ARTES

NUCLEOS: ARMEADE, O BARRAL, A FEIRA DE BERDILLO, OS PINOS E VILARDEFRANCOS

A GANDUMA

A PONTENOVA

A CALZADA

BALTAR

OS PINOS

VILANOVA

VILARVELLO

O ALTO

BERTOA (SANTA MARÍA)

BERDILLO (SAN LOURENZO)

ARTES (SAN XURXO)

SOFÁN (SAN SALVADOR)

RUS (SANTA MARÍA)

ALDEMUNDE (SA

XUNTA DE GALICIA
Aprobado definitivamente por Orde da Conselleira de Medio Ambiente e Ordenación do Territorio
do data - 4 FEB. 2016
A xefa do servizo de Planificación Urbanística

APROBADO PROVISIONALMENTE
POLO PLENO
En sesión de data,
18 NOV 2015
O SECRETARIO

SIGNOS CONVENCIONAIS

- ESTRADA AUTONÓMICA
- ESTRADA PROVINCIAL
- CAMIÑOS
- LÍMITE MUNICIPAL
- LÍÑA ALTA/MEDIA TENSIÓN
- LÍMITE DE PARCELA
- EDIFICACIÓN
- MASA ARBÓREA
- ESTANQUE
- RÍO
- PONTE
- CULTIVO / PRADERÍA / MONTE
- CURVAS DE NIVEL / COTA
- COTA DE NIVEL

DELIMITACIÓNS

- SOLO URBANO
- LÍMITE SOLO DE NÚCLEO RURAL HISTÓRICO-TRADICIONAL
- LÍMITE SOLO DE NÚCLEO RURAL COMÚN
- ACTUACIÓN INTEGRAL EN SOLO DE NÚCLEO RURAL
- PLAN ESPECIAL DE DOTACIÓNS E ESPAZOS LIBRES DO LITORAL (PE)
- ESTUDIO DE DETALLE (E.D.)
- URBANIZABLE DISPOSICIÓN TRANSITORIA 12ª

ORDENANZAS

- ① ORDENANZA 1 RESIDENCIAL EN NÚCLEO RURAL HISTÓRICO-TRADICIONAL
- ② ORDENANZA 2 RESIDENCIAL EN NÚCLEO RURAL COMÚN
- ③ ORDENANZA EQUIPAMENTOS
- ④ ORDENANZA ESPAZOS LIBRES
- ORDENANZA SERVIZOS URBANOS / INFRAESTRUTURAS TERRITORIAIS
- CAMBIO DE ORDENANZA — 8 — ALIÑACIÓN TOTAL
- ALIÑACIÓN DA REDE VIARIA PÚBLICA — -4- — ALIÑACIÓN A EIXE
- ALIÑACIÓN REGULAR — E — ALIÑACIÓN ESTABLE
- LÍMITE DE SISTEMA — NORMA ZONAL ① — GRAO

DOTACIÓNS URBANÍSTICAS

EQUIPAMENTOS (EQ)				EXISTENTE	SERVICIOS URBANS (SU) INFRAESTRU. TERRITORIAIS(IT)			EXISTENTE
				A OBTER				A OBTER
EQ-R	RELIXIOSO	EQ-O	OCIO/ESPECTÁCULOS		SU-D	ESTACIÓN DE DEPURACIÓN AUGAS RESIDUAIS		
EQ-C	CEMITERIO	EQ-A	SOCIAL E ASSISTENCIAL		SU-T	ESTACIÓN DE TRATAMENTO ABASTECEMENTO DE AUGAS		
EQ-D	DEPORTIVO	EQ-L	CULTURAL		SU-P	DEPÓSITO DE AUGA	SU-G	DEPÓSITO DE GAS
EQ-E	EDUCATIVO/DOCENTE	EQ-T	TERCIARIO/COMERCIAL		SU-E	ESTACIÓN DE TRANSFORM. E SUMINISTRO ELÉCTRICO		
EQ-S	SANITARIO	EQ-P	APARCAMENTO		SU-A	FONTES E LAVADOIROS		
EQ-M	ADMINISTRATIVO	EQ-V	SERVIZOS VARIOS		IT-P	PORTO	IT-T	TRANSPORTES
ESPAZOS LIBRES (EL)				EXISTENTE	SISTEMAS	SX SISTEMA XERAL SL SISTEMA LOCAL	TITULARIDADE	Pb PUBLICA Pr PRIVADA
				A OBTER				

XESTIÓN

NÚCLEO RURAL

DENOMINACIÓN ACTUACIÓN INTEGRAL POL=POLÍGONO DA.I: SNR-C (A01-POL01 AA-A01) — CLASIFICACIÓN E=COMÚN

ÁREA DE APROVEITAMENTO

SISTEMA EXISTENTE / A DESENVOLVER

ACCIÓN (AA=ÁREA DE REPARTO, C=CONCELLO) (AA-A01 / 12001) CÓDIGO DOTACIÓN

GRAO (EX=EXC.XERAL, SL=SIST.LOCAL) (SX-EL) CLASE (EL=ESPAZOS LIBRES, EQ=EQUIPAMENTOS, SU=SERVIZOS URBANOS, IT=INFRAESTRUTURAS TERRITORIAIS)

TITULARIDADE (Pb=PÚBLICA, Pr=PRIVADA) (Pb-Int) XESTIÓN (Int=INTERNA, Ext=EXTERNA, Mix=MIXTA, CO=CONCELLO, OA=ORGANISMO AUTÓNOMO, EP=ENTIDADE PÚBLICA EMPRESARIAL, SM=SOCIEDADE MERCANTIL)

LENDA DE CONSTRUCCIÓN

I	VIV. PLANTA BAIXA	F	FONTE
II	VIV. PLANTA BAIXA + 1	CONS	EDIFICACIÓN EN CONSTRUCIÓN
A	ALPENDRE / MUIÑO	PI	PISCINA
Hal AHNo	HÓRREO	INV	INVERNADEIRO
POR	PORCHE	N	NAVE / ALMACÉN
TZA	TERRAZA	C	CUADRA
Ga	GARAXE	GR	GRANXA
PO	POZO	PM	POMBAL
L	LAVADEIRO	TRF	TRANSFORMADOR

TRADICIONAIS

- CONSTRUC. TRADICIONAL (ANTERIOR 1950)
- CONSTRUC. TRADICIONAL MODIFICADA (ANTERIOR 1959)
- MUROS TRADICIONAIS

CATÁLOGO E PROTECCIÓNS

ELEMENTOS CATALOGADOS DE PATRIMONIO

BI-E	CRUCEIROS E ELEMENTOS MENORES	CI-P	ARQUITECTURA DO TERRITORIO CONSTRUCIÓN POPULAR
AR-I	ARQUITECTURA RELIXIOSA	CI-C	OBRA CIVIL
AC-I	ARQUITECTURA CIVIL	NÚ-P	NÚCLEO TRADICIONAL
	BEN CATALOGADO		CONTORNO DE PROTECCIÓN

XACEMENTOS ARQUEOLÓXICOS

Xa-I	CÓDIGO DO XACEMENTO ARQUEOLÓXICO	A-2	CONTORNO DE PROTECCIÓN
		A-1	ÁREA DE PROTECCIÓN INTEGRAL

RUTAS CULTURAIS / ESPAZOS NATURAIS

- CÓDIGO DA RUTA CULTURAL
- ESPAZOS NATURAIS

AFECCIÓNS SECTORIAIS

- ESTRADAS AUTONÓMICAS E PROVINCIAIS — LÍÑA POLICÍA AUGAS (100m)
- ESTRADAS MUNICIPAIS ESTRUTURANTES EXISTENTES — ZONA DE FLUXO PREFERENTE
- SENDEIRO CICLO TURÍSTICO (CARBALLO-RAZO) — LÍÑA SERVIDUME INFRAESTRUTURAS
- ESTRADAS ESTRUTURANTES PROXECTADAS — LÍÑA LÍMITE DESLINDE PÚBLICO MARÍTIMO TERRESTRE
- VIARIOS ESTRUTURANTES PROXECTADOS EN SOLO URBANO E SOLO URBANIZABLE — SERVIDUME DE PROTECCIÓN COSTAS (100 m)
- REDE VIARIA PEGONAL — SERVIDUME DE PROTECCIÓN COSTAS (200 m)
- SENDA LITORAL PROXECTADA — DELIMITACIÓN ZEPVN
- LÍÑA DE ALTA TENSIÓN — LÍÑA DE EDIFICACIÓN

concello de CARBALLO

CONCELLO DE CARBALLO
PLAN XERAL DE ORDENACION MUNICIPAL

fernandez carballada asociados
equipo redactor

alvaro fernandez carballada
arquitecto

fca arquitectura urbanismo

Escala:
A1 1/2000
A3 1/4000
0 20 40 60 80 100m

setembro 2015
Plano nº ART-02

PARROQUIA DE ARTES

NUCLEOS: BALTAR, A CALZADA, A GANDUMA, A PONTENOVA, O ALTO, VILANOVA E VILARVELLO

A IGREXA

CABALOS

O ALMACÉN

ALLAS

O FORNO

AS PALLAS

O XAMOZO

QUINTELA

A ALTIBOA

SIGNOS CONVENCIONAIS

- ESTRADA AUTONÓMICA
- ESTRADA PROVINCIAL
- CAMIÑOS
- LIMITE MUNICIPAL
- LÍÑA ALTA / MEDIA TENSIÓN
- LÍMITE DE PARCELA
- EDIFICACIÓN
- MASA ARBÓREA
- ESTANQUE
- RÍO
- PONTE
- CULTIVO / PRADERÍA / MONTE
- CURVAS DE NIVEL / COTA
- COTA DE NIVEL

DELIMITACIÓNS

- SOLO URBANO
- LÍMITE SOLO DE NÚCLEO RURAL HISTÓRICO TRADICIONAL
- LÍMITE SOLO DE NÚCLEO RURAL COMÚN
- ACTUACIÓN INTEGRAL EN SOLO DE NÚCLEO RURAL
- PLAN ESPECIAL DE DOTACIÓNS E ESPAZOS LIBRES DO LITORAL (PE)
- ESTUDIO DE DETALLE (E.D.)
- URBANIZABLE DISPOSICIÓN TRANSITORIA 13ª

ORDENANZAS

①	ORDENANZA 1 RESIDENCIAL EN NÚCLEO RURAL HISTÓRICO TRADICIONAL	②	ORDENANZA 2 RESIDENCIAL EN NÚCLEO RURAL COMÚN
③	ORDENANZA EQUIPAMENTOS	④	ORDENANZA ESPAZOS LIBRES
	ORDENANZA SERVIZOS URBANOS / INFRAESTRUTURAS TERRITORIAIS		
	CAMBIO DE ORDENANZA	-8-	ALIÑACIÓN TOTAL
	ALIÑACIÓN DA REDE VARIA PÚBLICA	-4-	ALIÑACIÓN A EIXE
	ALIÑACIÓN REGULAR	E	ALIÑACIÓN ESTABLE
	LÍMITE DE SISTEMA	NORMA ZONAL ① GRAO	

DOTACIÓNS URBANÍSTICAS

EQUIPAMENTOS (EQ)		EXISTENTE / A OBTER
EQ-R RELIXIOSO	EQ-O OCIO/ESPECTÁCULOS	
EQ-C CEMITERIO	EQ-A SOCIAL E ASSISTENCIAL	
EQ-D DEPORTIVO	EQ-L CULTURAL	
EQ-E EDUCATIVO/DOCENTE	EQ-T TERCIARIO/COMERCIAL	
EQ-S SANITARIO	EQ-P APARCAMENTO	
EQ-M ADMINISTRATIVO	EQ-V SERVIZOS VARIOS	
ESPAZOS LIBRES (EL)		EXISTENTE / A OBTER

SERVICIOS URBANS (SU) INFRAESTRU. TERRITORIAIS(IT)		EXISTENTE / A OBTER
SU-D ESTACIÓN DE DEPURACIÓN AUGAS RESIDUAIS		
SU-T ESTACIÓN DE TRATAMENTO ABASTECEMENTO DE AUGAS		
SU-P DEPÓSITO DE AUGA	SU-G DEPÓSITO DE GAS	
SU-E ESTACIÓN DE TRANSFORM. E SUMINISTRO ELÉCTRICO		
SU-A FONTES E LAVADEIROS		
IT-P PORTO	IT-T TRANSPORTES	
SISTEMAS	SX SISTEMA XERAL / SL SISTEMA LOCAL	Pb PÚBLICA / Pr PRIVADA

XESTIÓN

NÚCLEO RURAL

SNR-C (A01-POL01 AA-A01) — CLASIFICACIÓN E-COMÚN — ÁREA DE APROVEITAMENTO

SISTEMA EXISTENTE / A DESENVOLVER

ACCIÓN (AA-A01 / 12001) — CÓDIGO / DICACIÓN

GRAO (SX-EL) — CLAVE

TITULARIDADE (Pb-Int) — XESTIÓN

LENDA DE CONSTRUCIÓN

I	VIV. PLANTA BAIXA	F	FONTE
II	VIV. PLANTA BAIXA + 1	CONS	EDIFICACIÓN EN CONSTRUCIÓN
A	ALPENDRE / MUIÑO	PI	PISCINA
I Viv Anlig	VIVEIRO	INV	INVERNADEIRO
POR	PORCHE	N	NAVE / ALMACÉN
TZA	TERRAZA	C	CUADRA
GI	GARAXE	GR	GRANXA
PO	POZO	PM	POMBAL
L	LAVADEIRO	TRF	TRANSFORMADOR

TRADICIONAIS

- CONSTRUC. TRADICIONAL (ANTERIOR 1950)
- CONSTRUC. TRADICIONAL MODIFICADA (ANTERIOR 1950)
- MUROS TRADICIONAIS

CATÁLOGO E PROTECCIÓNS

ELEMENTOS CATALOGADOS DE PATRIMONIO

BAP	CRUCEIROS E ELEMENTOS MENORES	OP-AT	ARQUITECTURA DO TERRITORIO CONSTRUCIÓN POPULAR
BAP	ARQUEITECTURA RELIXIOSA	OC-AP	OBRA CIVIL
AC-AP	ARQUEITECTURA CIVIL	NP-AP	NÚCLEO TRADICIONAL
	BEN CATALOGADO		CONTORNO DE PROTECCIÓN

XACEMENTOS ARQUEOLÓXICOS

XAP	CÓDIGO DO XACEMENTO ARQUEOLÓXICO	A3	CONTORNO DE PROTECCIÓN INTEGRAL
		A2	ÁREA DE PROTECCIÓN PARCIAL

RUTAS CULTURAIS / ESPAZOS NATURAIS

- CÓDIGO DA RUTA CULTURAL
- ESPAZOS NATURAIS

AFECCIÓNS SECTORIAIS

ESTRADAS AUTONÓMICAS E PROVINCIAIS	LÍÑA POLICÍA AUGAS (100m)
ESTRADAS MUNICIPAIS ESTRUTURANTES EXISTENTES	ZONA DE FLUXO PREFERENTE
SENDEIRO CICLO TURÍSTICO (CARBALLO-RAZO)	LÍÑA SERVIDUME INFRAESTRUTURAS
ESTRADAS ESTRUTURANTES PROXECTADAS	LÍÑA LÍMITE DESLINDE PÚBLICO MARÍTIMO TERRESTRE
VIARIOS ESTRUTURANTES PROXECTADOS EN SOLO URBANO E SOLO URBANIZABLE	SERVIDUME DE PROTECCIÓN COSTAS (100 m)
REDE VIARIA PEONAL	SERVIDUME DE PROTECCIÓN COSTAS (200 m)
SENDA LITORAL PROXECTADA	DELIMITACIÓN ZEPIN
LÍÑA DE ALTA TENSIÓN	LÍÑA DE EDIFICACIÓN

BERTOA (SANTA MARÍA)

BERDILLO (SAN LOURENZO)

XOÁN)

ARTES (SAN XURXO)

RDAÑA (SANTA MARÍA)

SOFÁN (SAN SALVADOR)

RUS (SANTA MARÍA)

ALDEMUNDE (SA

APROBADO PROVISIONALMENTE POLO PLENO
En sesión de data,
18 NOV 2015
O SECRETARIO

XUNTA DE GALICIA
Aprobado definitivamente por Orde da Consellería de Infraestruturas e Ordenación do Territorio
de data - 4 FEB. 2016
A xefa do servizo de Planificación Urbanística III
Lucía Linares Yáñez

CONCELLO DE CARBALLO
PLAN XERAL DE ORDENACION MUNICIPAL

fernandez carballada arquitectos
equipo redactor

alvaro fernandez carballada
arquitecto

setembro 2015

Escala:
A1 1/2000
A3 1/4000
0 20 40 60 80 100m

Plano nº ART-03

PARROQUIA DE ARTES

NUCLEOS: A ALTIBOA, O ALMACÉN, CABALOS, O FORNO, A IGREXA, AS PALLAS, QUINTELA, O XAMOZO

fca arquitectura urbanismo

O AÑÓN DE BERDILLO

O PARAÍSO

O ALTO

A REDONDA

0408
EQ-V
Pb-ex
441 m²

0408
EQ-A
Pb-ex
402 m²

0411
SU-A
Pb-ex
9 m²

VILELA (SAN MIGUEL)
OZA (SAN BREIXO)
BÉRTOA (SANTA MARÍA)
BERDILLO (SAN LOURENZO)
CARBALLO (SAN XOÁN)
ARTES (SAN XURXO)
ARDAÑA (SANTA MARÍA)
SOFÁN (SAN SALVADOR)

LENDA DE CONSTRUCCIÓN

I	VIV. PLANTA BAJA	F	FONTE
II	VIV. PLANTA BAJA + 1	CONS	EDIFICACIÓN EN CONSTRUCIÓN
A	ALPENDRE / MUIÑO	PI	PISCINA
Ho/ A+Ho	HÓRREO	INV	INVERNADEIRO
POR	PORCHE	N	NAVE / ALMACÉN
TZA	TERRAZA	C	CUADRA
Ga	GARAXE	GR	GRANXA
PO	POZO	PM	POMBAL
L	LAVADEIRO	TRF	TRANSFORMADOR

TRADICIONAIS

CONSTRUC. TRADICIONAL (ANTERIOR 1950)
CONSTRUC. TRADICIONAL MODIFICADA (ANTERIOR 1950)
MUROS TRADICIONAIS

CATÁLOGO E PROTECCIÓNS

ELEMENTOS CATALOGADOS DE PATRIMONIO

ER+P	CRUCEIROS E ELEMENTOS MENORES	CP+P	ARQUITECTURA DO TERRITORIO CONSTRUCIÓN POPULAR
AR+P	ARQUITECTURA RELIXIOSA	OC+P	OBRA CIVIL
XC+P	ARQUITECTURA CIVIL	NP+P	NÚCLEO TRADICIONAL
	BEN CATALOGADO		CONTORNO DE PROTECCIÓN

XACEMENTOS ARQUEOLÓXICOS

XAr+P	CÓDIGO DO XACEMENTO ARQUEOLÓXICO	A-2	CONTORNO DE PROTECCIÓN
		A-1	ÁREA DE PROTECCIÓN INTEGRAL

RUTAS CULTURAIS / ESPAZOS NATURAIS

	CÓDIGO DA RUTA CULTURAL		
	ESPAZOS NATURAIS		

AFECCIÓNS SECTORIAIS

CP-1902	ESTRADAS AUTONÓMICAS E PROVINCIAIS
	ESTRADAS MUNICIPAIS ESTRUTURANTES EXISTENTES
	SENDEIRO CICLO TURÍSTICO (CARBALLO-RAZO)
	ESTRADAS ESTRUTURANTES PROXECTADAS
	VIARIOS ESTRUTURANTES PROXECTADOS EN SOLO URBANO E SOLO URBANIZABLE
	REDE VIARIA PEONAL
	SENDA LITORAL PROXECTADA
	LIÑA DE ALTA TENSIÓN
	LIÑA POLICÍA AUGAS (100m)
	ZONA DE FLUXO PREFERENTE
	LIÑA SERVIDUME INFRAESTRUTURAS
	LIÑA LÍMITE DESLINDE PÚBLICO MARÍTIMO TERRESTRE
	SERVIDUME DE PROTECCIÓN COSTAS (100 m)
	SERVIDUME DE PROTECCIÓN COSTAS (200 m)
	DELIMITACIÓN ZEPVN
	LIÑA DE EDIFICACIÓN

SIGNOS CONVENCIONAIS

ESTRADA AUTONÓMICA	MASA ARBÓREA
ESTRADA PROVINCIAL	ESTANQUE
CAMIÑOS	RÍO
LÍMITE MUNICIPAL	PONTE
LIÑA ALTA / MEDIA TENSIÓN Tc - Pd - Mb	CULTIVO / PRADEIRA / MONTE
LÍMITE DE PARCELA	CURVAS DE NIVEL / COTA
EDIFICACIÓN 629.1	COTA DE NIVEL

DELIMITACIÓNS

- SOLO URBANO
- LÍMITE SOLO DE NÚCLEO RURAL HISTÓRICO-TRADICIONAL
- LÍMITE SOLO DE NÚCLEO RURAL COMÚN
- ACTUACIÓN INTEGRAL EN SOLO DE NÚCLEO RURAL
- PLAN ESPECIAL DE DOTACIÓNS E ESPAZOS LIBRES DO LITORAL (PE)
- ESTUDO DE DETALLE (E.D.)
- URBANIZABLE DISPOSICIÓN TRANSITORIA 1ª

ORDENANZAS

1	ORDENANZA 1 RESIDENCIAL EN NÚCLEO RURAL HISTÓRICO-TRADICIONAL	2	ORDENANZA 2 RESIDENCIAL EN NÚCLEO RURAL COMÚN
3	ORDENANZA EQUIPAMENTOS	4	ORDENANZA ESPAZOS LIBRES
	ORDENANZA SERVIZOS URBANOS / INFRAESTRUTURAS TERRITORIAS		
	CAMBIO DE ORDENANZA	8	ALIÑACIÓN TOTAL
	ALIÑACIÓN DA REDE VIARIA PÚBLICA	-4-	ALIÑACIÓN A EIXE
	ALIÑACIÓN REGULAR	E	ALIÑACIÓN ESTABLE
	LÍMITE DE SISTEMA	NORMA ZONAL 1	GRAO

DOTACIÓNS URBANÍSTICAS

EQUIPAMENTOS (EQ)

EXISTENTE / A OBTER

EQ-R	RELIXIOSO	EQ-O	OCIO/ESPECTÁCULOS	SU-D	ESTACIÓN DE DEPURACIÓN AUGAS RESIDUAIS
EQ-C	CEMITERIO	EQ-A	SOCIAL E ASISTENCIAL	SU-T	ESTACIÓN DE TRATAMENTO ABASTECEMENTO DE AUGAS
EQ-D	DEPORTIVO	EQ-L	CULTURAL	SU-P	DEPÓSITO DE AUGA / SU-G / DEPÓSITO DE GAS
EQ-E	EDUCATIVO/DOCENTE	EQ-T	TERCIARIO/COMERCIAL	SU-E	ESTACIÓN DE TRANSFORM. E SUMINISTRO ELÉCTRICO
EQ-S	SANITARIO	EQ-P	APARCAMENTO	SU-A	FONTES E LAVADOIROS
EQ-M	ADMINISTRATIVO	EQ-V	SERVIZOS VARIOS	IT-P	PORTO / IT-T / TRANSPORTES

SERVICIOS URBANS (SU) INFRAESTRU. TERRITORIAIS(IT)

EXISTENTE / A OBTER

ESPAZOS LIBRES (EL)

EXISTENTE / A OBTER

SISTEMAS: SX SISTEMA XERAL / SL SISTEMA LOCAL

TITULARIDADE: Pb PUBLICA / Pr PRIVADA

XESTIÓN

NÚCLEO RURAL

DENOMINACIÓN ACTUACIÓN INTEGRAL POL/POLÍGONO DA AI — SNR-C (AI01-POL01 / AA-AI01) — CLASIFICACIÓN (C=COMUN) / ÁREA DE APROVEITAMENTO

SISTEMA EXISTENTE / A DESENVOLVER

ACCIÓN (AI=ÁREA DE REPARTO, CH/CH/DE/EQ) — AA-AI01 / 12001 — CÓDIGO DOTACIÓN

GRAO (EX=EXCLUSIVA, SU=SOCIAL) — SX-EL — CLASE (EX=EXCLUSIVA, SU=SOCIAL, SUN=SUPRAMUNICIPAL, VM=VIARIO)

TITULARIDADE (Pu=PÚBLICO, PrI=PRIVADO) — Pb-Int — XESTIÓN (Ad=Adscrito, Ex=Externo, Pr=Privado, Pr+Ad=Privado adscrito, Pr+ex=Privado externo)

XUNTA DE GALICIA
Aprobado definitivamente por Orde da Consellería de Medio Ambiente e Ordenación do Territorio
de data - 4 FEB. 2016
A xefa do servizo de Planificación Urbanística III
Lucía Linares Yáñez

APROBADO PROVISIONALMENTE
POLO PLENO
En sesión de data,
18 NOV 2015
O SECRETARIO

concello de CARBALLO

CONCELLO DE CARBALLO
PLAN XERAL DE ORDENACION MUNICIPAL

fernandezcarballada asociados
equipo redactor

alvaro fernandez carballada
arquitecto

Escala:
A1 1/2000
A3 1/4000
0 20 40 60 80 100m

setembro 2015
Plano nº BERD-01

PARROQUIA DE BERDILLO
NUCLEOS: O ALTO, O AÑON DE BERDILLO, O PARAISO, A REDONDA

fca arquitecturaurbanismo

AS CASAS NOVAS

O MOUCHO

A IGREXA

O PREGO

O ESMORÍS

0413
SU-A
Pb-ex
9 m²

0403
EQ-O
Pb-ex
1359 m²

0401
EQ-R
Pb-ex
1386 m²

0402
EQ-O
Pb-ex
1760 m²

0410
SU-CI
Pb-ex
1760 m²

BÉRTOA (SANTA MARÍA)

BERDILLO (SAN LOURENZO)

XOÁN)

ARTES (SAN XURXO)

RDAÑA (SANTA MARÍA)

SOFÁN (SAN SALVADOR)

RUS (SANTA MARÍA)

ALDEMUNDE (SA

APROBADO PROVISIONALMENTE
POLO PLENO
En sesión de data,
18 NOV 2015
O SECRETARIO

XUNTA DE GALICIA
Aprobado definitivamente por Orde da Consellería de Medio Ambiente e Ordenación do Territorio
de data - 4 FEB. 2016
A xefa do servizo de Planificación e Urbanismo III
Lucía Liñares Yáñez

SIGNOS CONVENCIONAIS

ESTRADA AUTONÓMICA
ESTRADA PROVINCIAL
CAMIÑOS
LÍMITE MUNICIPAL
LIÑA ALTA TENSIÓN
LÍMITE DE PARCELA
EDIFICACIÓN
MASA ARBÓREA
ESTANQUE
RÍO
PONTE
CULTIVO / PRADERÍA / MONTE
CURVAS DE NIVEL / COTA
COTA DE NIVEL

DELIMITACIÓNS

SOLO URBANO
LÍMITE SOLO DE NÚCLEO RURAL HISTÓRICO-TRADICIONAL
LÍMITE SOLO DE NÚCLEO RURAL COMÚN
ACTUACIÓN INTEGRAL EN SOLO DE NÚCLEO RURAL
PLAN ESPECIAL DE DOTACIÓNS E ESPAZOS LIBRES DO LITORAL (PE)
ESTUDO DE DETALLE (E.D.)
URBANIZABLE DISPOSICIÓN TRANSITORIA 13ª

ORDENANZAS

1 CASCO/MASA 1 RESIDENCIAL EN NÚCLEO RURAL HISTÓRICO-TRADICIONAL
2 ORDENANZA 2 RESIDENCIAL EN NÚCLEO RURAL COMÚN
3 ORDENANZA EQUIPAMENTOS
4 ORDENANZA ESPAZOS LIBRES
ORDENANZA SERVICIOS URBANOS / INFRAESTRUTURAS TERRITORIAS
CAMBIO DE ORDENANZA
ALIÑACIÓN REGULAR
LÍMITE DE SISTEMA
B ALIÑACIÓN TOTAL
-I- ALIÑACIÓN A EIXE
E ALIÑACIÓN ESTABLE
NORMA ZONAL (1) GIRO

DOTACIÓNS URBANÍSTICAS

EQUIPAMENTOS (EQ) — EXISTENTE / A OBTER

EQ-R RELIXIOSO
EQ-C CEMITERIO
EQ-D DEPORTIVO
EQ-E EDUCATIVO/DOCENTE
EQ-S SANITARIO
EQ-M ADMINISTRATIVO
EQ-O OCIO/ESPECTÁCULOS
EQ-A SOCIAL E ASISTENCIAL
EQ-L CULTURAL
EQ-T TERCIARIO/COMERCIAL
EQ-P APARCAMENTO
EQ-V ESPAZOS VARIOS

ESPAZOS LIBRES (EL) — EXISTENTE / A OBTER

SERVICIOS URBANS (SU) INFRAESTRU. TERRITORIAIS(IT) — EXISTENTE / A OBTER

SU-D ESTACIÓN DE DEPURACIÓN AUGAS RESIDUAIS
SU-T ESTACIÓN DE TRATAMENTO ABASTECEMENTO DE AUGAS
SU-P DEPÓSITO DE AUGA
SU-G DEPÓSITO DE GAS
SU-E ESTACIÓN DE TRANSFORM. E SUMINISTRO ELÉCTRICO
SU-A FONTES E LAVADOIROS
IT-P PORTO
IT-T TRANSPORTES

SISTEMAS — SX SISTEMA XERAL / SL SISTEMA LOCAL
TITULARIDADE — Pb PÚBLICA / Pr PRIVADA

XESTIÓN

NÚCLEO RURAL

DENOMINACIÓN ACTUACIÓN INTEGRAL POLI-POLÍGONO DA AI
SNR-C — CLASIFICACIÓN (C=COMÚN)
AR01-POL01
AA-AR01 — ÁREA DE APROVEITAMENTO

SISTEMA EXISTENTE / A DESENVOLVER

ACCIÓN (AA=ÁREA DE REPARTO, P=POLÍGONO)
AA-AR01 / 12/2011 — CÓDIGO / DATACIÓN
GIRO (EN ÁREAS DE REPARTO, EN POLÍGONOS)
SX-EL — CLASE (EL=ESPAZOS LIBRES, SV=VIARIO)
TITULARIDADE (Pb=PÚBLICO, Pr=PRIVADO)
Pb-int — XESTIÓN (Int=mediante actuación integrada, Ad=mediante actuación aislada)

LENDA DE CONSTRUCIÓN

I VIV. PLANTA BAIXA
II VIV. PLANTA BAIXA + 1
A ALPENDRE / MURÍÑO
Ref A/Ha HÓRREO
POR PORCHE
TZA TERRAZA
Ga GARAXE
PO POZO
L LAVADEIRO
F FONTE
CONS EDIFICACIÓN EN CONSTRUCIÓN
PI PISCINA
INV INVERNADEIRO
N NAVE / ALMACÉN
C CUADRA
GR GRANXA
PM POMBAL
TSE TRANSFORMADOR

TRADICIONAIS

CONSTRUC. TRADICIONAL (ANTERIOR 1950)
CONSTRUC. TRADICIONAL MODIFICADA (ANTERIOR 1950)
MUROS TRADICIONAIS

CATÁLOGO E PROTECCIÓNS

ELEMENTOS CATALOGADOS DE PATRIMONIO

CRUCEIROS E ELEMENTOS MENORES
ARQUITECTURA RELIXIOSA
ARQUITECTURA CIVIL
BEN CATALOGADO
AP ARQUITECTURA DO TERRITORIO CONSTRUCIÓN POPULAR
OC OBRA CIVIL
NT NÚCLEO TRADICIONAL
CONTORNO DE PROTECCIÓN

XACEMENTOS ARQUEOLÓXICOS

CÓDIGO DO XACEMENTO ARQUEOLÓXICO
AZ CONTORNO DE PROTECCIÓN
AA ÁREA DE PROTECCIÓN ARQUEOL.

RUTAS CULTURAIS / ESPAZOS NATURAIS

CÓDIGO DA RUTA CULTURAL
ESPAZOS NATURAIS

AFECCIÓNS SECTORIAIS

ESTRADAS AUTONÓMICAS E PROVINCIAIS
ESTRADAS MUNICIPAIS ESTRUTURANTES EXISTENTES
SENDEIRO CICLO TURÍSTICO (CARBALLO-RAZO)
ESTRADAS ESTRUTURANTES PROXECTADAS
VARIOS ESTRUTURANTES PROXECTADOS EN SOLO URBANO E SOLO URBANIZABLE
REDE VIARIA PEONAL
SENDA LITORAL PROXECTADA
LIÑA DE ALTA TENSIÓN
LIÑA POLICÍA AUGAS (100m)
ZONA DE FLUXO PREFERENTE
LIÑA SERVIDUME INFRAESTRUTURAS
LIÑA LÍMITE DESLINDE PÚBLICO MARÍTIMO TERRESTRE
SERVIDUME DE PROTECCIÓN COSTAS (100 m)
SERVIDUME DE PROTECCIÓN COSTAS (200 m)
DELIMITACIÓN ZEPIM
LIÑA DE EDIFICACIÓN

concello de CARBALLO

CONCELLO DE CARBALLO
PLAN XERAL DE ORDENACION MUNICIPAL

fernandez carballada arquitectos
equipo redactor

alvaro fernandez carballada
arquitecto

fc a arquitectura urbanismo

Escala:
A1 1/2000
A3 1/4000
0 20 40 60 80 100m

setembro 2015
Plano nº BERD-02

PARROQUIA DE BERDILLO
NUCLEOS: AS CASAS NOVAS, O ESMORÍS, A IGREXA, O MOUCHO, O PREGO

A REDONDA

A REGUEIRA DE ARRIBA

CHACÍN

A REGUEIRA DE ABAIXO

O ASEÑADO

VILARNOVO

0409
ECV
Pr-cb
123 m²

0410
ECC
Pr-cb
2160 m²

0411
ECC
Pr-cb
1700 m²

BÉRTOA (SANTA MARÍA)

BERDILLO (SAN LOURENZO)

XOÁN)

ARTES (SAN XURXO)

RDABA (SANTA MARÍA)

SOFÁN (SAN SALVADOR)

RUS (SANTA MARÍA)

ALDEMUNDE (SA

APROBADO PROVISIONALMENTE
POLO PLENO
En sesión de data,
18 NOV 2015
O SECRETARIO

XUNTA DE GALICIA
Aprobado definitivamente por Orde da Consellería de Medio Ambiente e Ordenación do Territorio
de data - 4 FEB. 2016
A xefa do servizo de Planificación Urbanística III
Luisa Álvarez Yáñez

SIGNOS CONVENCIONAIS

ESTRADA AUTONÓMICA
ESTRADA PROVINCIAL
CAMIÑOS
LÍMITE MUNICIPAL
LIÑA ALTA I MEDIA TENSIÓN
LÍMITE DE PARCELA
EDIFICACIÓN
MASA ARBÓREA
ESTANQUE
RÍO
PONTE
CULTIVO / FRAGEDIRA / MONTE
CURVAS DE NIVEL / COTA
COTA DE NIVEL

DELIMITACIÓNS

SOLO URBANO
LÍMITE SOLO DE NÚCLEO RURAL HISTÓRICO-TRADICIONAL
LÍMITE SOLO DE NÚCLEO RURAL COMÚN
ACTUACIÓN INTEGRAL EN SOLO DE NÚCLEO RURAL
PLAN ESPECIAL DE DOTACIÓNS E ESPAZOS LIBRES DO LITORAL (PE)
ESTUDO DE DETALLE (E.D.)
URBANIZABLE DISPOSICIÓN TRANSITORIA 13ª

ORDENANZAS

① ORDENANZA 1 RESIDENCIAL EN NÚCLEO RURAL HISTÓRICO-TRADICIONAL
② ORDENANZA 2 RESIDENCIAL EN NÚCLEO RURAL COMÚN
③ ORDENANZA EQUIPAMENTOS
④ ORDENANZA ESPAZOS LIBRES
ORDENANZA SERVIZOS URBANOS / INFRAESTRUTURAS TERRITORIAIS
CAMBIO DE ORDENANZA
ALIÑACIÓN DA REDE VIARIA PÚBLICA
ALIÑACIÓN REGULAR
LÍMITE DE SISTEMA
8 ALIÑACIÓN TOTAL
-4- ALIÑACIÓN A EIXE
E ALIÑACIÓN ESTABLE
NORMA ZONAL ① GRAO

DOTACIÓNS URBANÍSTICAS

EQUIPAMENTOS (EQ) — EXISTENTE / A OBTER

EQ-R RELIXIOSO
EQ-C CEMITERIO
EQ-D DEPORTIVO
EQ-E EDUCATIVO/DOCENTE
EQ-S SANITARIO
EQ-M ADMINISTRATIVO
EQ-O OCIO/ESPECTÁCULOS
EQ-A SOCIAL E ASISTENCIAL
EQ-L CULTURAL
EQ-T TERCIARIO/COMERCIAL
EQ-P APARCAMENTO
EQ-V SERVIZOS VARIOS

ESPAZOS LIBRES (EL) — EXISTENTE / A OBTER

SERVICIOS URBANS (SU) INFRAESTRU. TERRITORIAIS(IT) — EXISTENTE / A OBTER

SU-D ESTACIÓN DE DEPURACIÓN AUGAS RESIDUAIS
SU-T ESTACIÓN DE TRATAMENTO ABASTECEMENTO DE AUGAS
SU-P DEPÓSITO DE AUGA
SU-G DEPÓSITO DE GAS
SU-E ESTACIÓN DE TRANSFORM. E SUMINISTRO ELÉCTRICO
SU-A FONTES E LAVADEIROS
IT-P PORTO
IT-T TRANSPORTES

SISTEMAS: SX SISTEMA XERAL / SL SISTEMA LOCAL
TITULARIDADE: Pb PUBLICA / Pr PRIVADA

XESTIÓN

NÚCLEO RURAL

DENOMINACIÓN ACTUACIÓN INTEGRAL POL-HOUSOMA EN AI — SNR-C (AI01-POL01 AA-A01) — CLASIFICACIÓN (C=COMÚN) — ÁREA DE APROVEITAMENTO

SISTEMA EXISTENTE / A DESENVOLVER

ACCIÓN (AA=ÁREA DE NOVAMENTE CONSTRUÍDA) — (AA-A01 / 12001) — CÓDIGO DOTACIÓN
GRAO (S/I=SEN NIVEL; 1=MÍNIMO) — (SI/4 EL) — CLASE (EL=ESPAZOS LIBRES; SV=SERVIZOS VARIOS; EQ=EQUIPAMENTO; IT=SISTEMAS)
TITULARIDADE (Pb=PÚBLICO; Pr=PRIVADO) — (Pb-IM) — XESTIÓN (para actuacións en solo urbano non consolidado, sistemas xerais ou sistemas locais en solo rústico)

LENDA DE CONSTRUCCIÓN

I VIV. PLANTA BAIXA
II VIV. PLANTA BAIXA + 1
A ALPENDRE / MUÑO
Hal A+Ha HÓRREO
POR PORCHE
TZA TERRAZA
Ga GARAXE
PO POZO
L LAVADEIRO
F FONTE
CONS EDIFICACIÓN EN CONSTRUCCIÓN
PI PISCINA
INV INVERNADEIRO
N NAVE / ALMACÉN
C CUADRA
GR GRANXA
PM POMBAL
TRF TRANSFORMADOR

TRADICIONAIS

CONSTRUC. TRADICIONAL (ANTERIOR 1950)
CONSTRUC. TRADICIONAL MODIFICADA (ANTERIOR 1950)
MUROS TRADICIONAIS

CATÁLOGO E PROTECCIÓNS

ELEMENTOS CATALOGADOS DE PATRIMONIO

CP-AP ARQUITECTURA DO TERRITORIO E CONSTRUCCIÓN POPULAR
CP-AC ARQUITECTURA RELIXIOSA
CP-OC OBRA CIVIL
CP-AC ARQUITECTURA CIVIL
CP-NT NÚCLEO TRADICIONAL
BEN CATALOGADO
CONTORNO DE PROTECCIÓN

XACEMENTOS ARQUEOLÓXICOS

CÓDIGO DO XACEMENTO ARQUEOLÓXICO
A-1 CONTORNO DE PROTECCIÓN
A-2 ÁREA DE PROTECCIÓN REGIONAL

RUTAS CULTURAIS / ESPAZOS NATURAIS

CÓDIGO DA RUTA CULTURAL
ESPAZOS NATURAIS

AFECCIÓNS SECTORIAIS

ESTRADAS AUTONÓMICAS E PROVINCIAIS — LIÑA POLICÍA AUGAS (100m)
ESTRADAS MUNICIPAIS ESTRUTURANTES EXISTENTES — ZONA DE FLUXO PREFERENTE
SENDEIRO CICLO TURÍSTICO (CARBALLO-RAZO) — LIÑA SERVIDUME INFRAESTRUTURAS
ESTRADAS ESTRUTURANTES PROXECTADAS — LIÑA LÍMITE DESLINDE PÚBLICO MARÍTIMO TERRESTRE
VARIOS ESTRUTURANTES PROXECTADOS EN SOLO URBANO E SOLO URBANIZABLE — SERVIDUME DE PROTECCIÓN COSTAIS (100 m)
REDE VIARIA PECINAL — SERVIDUME DE PROTECCIÓN COSTAIS (200 m)
SENDA LITORAL PROXECTADA — DELIMITACIÓN ZEPVN
LIÑA DE ALTA TENSIÓN — LIÑA DE EDIFICACIÓN

concello de CARBALLO

CONCELLO DE CARBALLO
PLAN XERAL DE ORDENACION MUNICIPAL

fernandez carballada arquitectos
equipo redactor

alvaro fernandez carballada
arquitecto

fca arquitecturaurbanismo

Escala:
A1 1/2000
A3 1/4000
0 20 40 60 80 100m

setembro 2015

Plano nº BERD-03

PARROQUIA DE BERDILLO

NUCLEOS: O ASEÑADO, CHACÍN, A REGUEIRA DE ARRIBA E DE ABAIXO, VILARNOVO

LOENZO DE ARRIBA

LOENZO DE ABAIXO

A REGA

O RÍO DE LOENZO

0505
EQ-D
Pb-ex
783 m²

0509
EQ-E
Pb-ex
1516 m²

0529
SU-A
Pb-ex
28 m²

0530
SU-A
Pb-ex
8 m²

0533
SX-EL
Pb-ex
125 m²

ARSR3
SUV2

NOICELA (SANTA MAR

LEMA (SAN CRISTOVO)

VILELA (SAN MIGUEL)

ZA (SAN BREIXO)

BÉRTOA (SANTA MARÍA)

BERDILLÓ (SAN LOURENZO)

CARBALLO (SAN XOÁN)

ARTES (SAN XURXO)

APROBADO PROVISIONALMENTE
POLO PLENO
En sesión de data,
18 NOV 2015
O SECRETARIO

XUNTA DE GALICIA
Aprobado definitivamente por Orde da Consellería de Medio Ambiente e Ordenación do Territorio
de data - 4 FEB. 2016
A Xefa do servizo de Planificación Urbanística
Lucía Linares Yáñez

SIGNOS CONVENCIONAIS

ESTRADA AUTONÓMICA
ESTRADA PROVINCIAL
CAMIÑOS
LÍMITE MUNICIPAL
LÍÑA ALTA TENSIÓN
LÍMITE DE PARCELA
EDIFICACIÓN
MASA ARBÓREA
ESTANQUE
RÍO
PONTE
CULTIVO / PRADERÍA / MONTE
CURVAS DE NIVEL / COTA
COTA DE NIVEL

DELIMITACIÓNS

SOLO URBANO
LÍMITE SOLO DE NÚCLEO RURAL HISTÓRICO-TRADICIONAL
LÍMITE SOLO DE NÚCLEO RURAL COMÚN
ACTUACIÓN INTEGRAL EN SOLO DE NÚCLEO RURAL
PLAN ESPECIAL DE DOTACIÓNS E ESPAZOS LIBRES DO LITORAL (PE)
ESTUDO DE DETALLE (E.D.)
URBANIZAR DISPOSICIÓN TRANSITORIA 12ª

ORDENANZAS

① ORDENANZA 1 RESIDENCIAL EN NÚCLEO RURAL HISTÓRICO-TRADICIONAL
② ORDENANZA 2 RESIDENCIAL EN NÚCLEO RURAL COMÚN
③ ORDENANZA EQUIPAMENTOS
④ ORDENANZA ESPAZOS LIBRES
ORDENANZA SERVIZOS URBANOS / INFRAESTRUTURAS TERRITORIAIS
CAMBIO DE ORDENANZA
ALIÑACIÓN DA REDE VIARIA PÚBLICA
ALIÑACIÓN REGULAR
LÍMITE DE SISTEMA
8 ALIÑACIÓN TOTAL
-4- ALIÑACIÓN A CINE
E ALIÑACIÓN ESTABLE
NORMA ZONAL - ① GRAO

DOTACIÓNS URBANÍSTICAS

EQUIPAMENTOS (EQ)			EXISTENTE / A OBTER
EQ-R	RELIXIOSO	EQ-O	OCIOESPECTÁCULOS
EQ-C	CEMITERIO	EQ-A	SOCIAL E ASISTENCIAL
EQ-D	DEPORTIVO	EQ-L	CULTURAL
EQ-E	EDUCATIVODOCENTE	EQ-T	TERCIARIOCOMERCIAL
EQ-S	SANITARIO	EQ-P	APARCAMENTO
EQ-M	ADMINISTRATIVO	EQ-V	SERVIZOS VARIOS

ESPAZOS LIBRES (EL)	EXISTENTE / A OBTER

SERVICIOS URBANS (SU) INFRAESTRU. TERRITORIAIS(IT)			EXISTENTE / A OBTER
SU-D	ESTACIÓN DE DEPURACIÓN AUGAS RESIDUAIS		
SU-T	ESTACIÓN DE TRATAMENTO ABASTECEMENTO DE AUGAS		
SU-E	ESTACIÓN DE TRANSFORM. E SUMINISTRO ELÉCTRICO		
SU-A	FONTES E LAVADEIROS		
IT-P	PORTO	IT-T	TRANSPORTES
SISTEMAS	SX SISTEMA XERAL / SL SISTEMA LOCAL	TITULARIDADE	Pb PÚBLICA / Pr PRIVADA

XESTIÓN

NÚCLEO RURAL
DENOMINACIÓN ACTUACIÓN INTEGRAL POLA APLICACIÓN DA 1A — SNR-C (A01-POL01 / AA-A01) — CLASIFICACIÓN E CONSUMO — ÁREA DE APROVEITAMENTO
SISTEMA EXISTENTE / A DESENVOLVER
ACCIÓN (AA-A01 / 12001) — CÓDIGO / DOTACIÓN
GRAO — (SX-EL) — CLASE
TITULARIDADE (Pb-int) — XESTIÓN
MUROS TRADICIONAIS

LENDA DE CONSTRUCCIÓN

I	VIV. PLANTA BAIXA	F	FONTE
II	VIV. PLANTA BAIXA + 1	CONS	EDIFICACIÓN EN CONSTRUCIÓN
A	ALPENDRE / MUIÑO	PI	PISCINA
Hal Anfp	HÓRREO	INV	INVERNADEIRO
POR	PORCHE	N	NAVE / ALMACÉN
TZA	TERRAZA	C	CUADRA
Ga	GARAXE	GR	GRANXA
PO	POZO	PM	POMBAL
L	LAVADEIRO	TRF	TRANSFORMADOR

TRADICIONAIS

CONSTRUC. TRADICIONAL (ANTERIOR 1950)
CONSTRUC. TRADICIONAL MODIFICADA (ANTERIOR 1950)

CATÁLOGO E PROTECCIÓNS

ELEMENTOS CATALOGADOS DE PATRIMONIO

EMV	CRUCEIROS E ELEMENTOS MENORES	CPV	ARQUITECTURA DO TERRITORIO CONSTRUCIÓN POPULAR
AM	ARQUITECTURA RELIXIOSA	CV	OBRA CIVIL
AC	ARQUITECTURA CIVIL	NPV	NÚCLEO TRADICIONAL
BEN CATALOGADO		CONTORNO DE PROTECCIÓN	

XACEMENTOS ARQUEOLÓXICOS

XAC	CÓDIGO DO XACEMENTO ARQUEOLÓXICO	A2 CONTORNO DE PROTECCIÓN
		A1 ÁREA DE PROTECCIÓN INTEGRAL

RUTAS CULTURAIS / ESPAZOS NATURAIS

CÓDIGO DA RUTA CULTURAL
ESPAZOS NATURAIS

AFECCIÓNS SECTORIAIS

ESTRADAS AUTONÓMICAS E PROVINCIAIS
ESTRADAS MUNICIPAIS ESTRUTURANTES EXISTENTES
SENDEIRO CICLO TURÍSTICO (CARBALLO-RAZO)
ESTRADAS ESTRUTURANTES PROXECTADAS
VIARIOS ESTRUTURANTES PROXECTADOS EN SOLO URBANO E SOLO URBANIZABLE
REDE VIARIA PEONAL
SENDA LITORAL PROXECTADA
LÍÑA DE ALTA TENSIÓN
LÍÑA POLICÍA AUGAS (100m)
ZONA DE FLUXO PREFERENTE
LÍÑA SERVIDUME INFRAESTRUTURAS
LÍÑA LÍMITE DESLINDE PÚBLICO MARÍTIMO TERRESTRE
SERVIDUME DE PROTECCIÓN COSTEIRA (100 m)
SERVIDUME DE PROTECCIÓN COSTEIRA (200 m)
DELIMITACIÓN ZEPYN
LÍÑA DE EDIFICACIÓN

concello de CARBALLO

CONCELLO DE CARBALLO
PLAN XERAL DE ORDENACION MUNICIPAL

fernandez carballada arquitectos
equipo redactor

alvaro fernandez carballada
arquitecto

fca arquitecturaurbanismo

Escala:
A1 1/2000
A3 1/4000
0 20 40 60 80 100m

setembro 2015
Plano nº BERT-01

PARROQUIA DE BÉRTOA

NUCLEOS: LOENZO DE ABAIXO, LOENZO DE ARRIBA, A REGA, O RIO DE LOENZO

QUEO DE ABAIXO

A CHARRÚA

S AIRAS

QUEO DA ESTRADA

GUILFONXE

O CAMPO

LEBOREO

QUEO DE ARRIBA

LOENZO DE ARRIBA

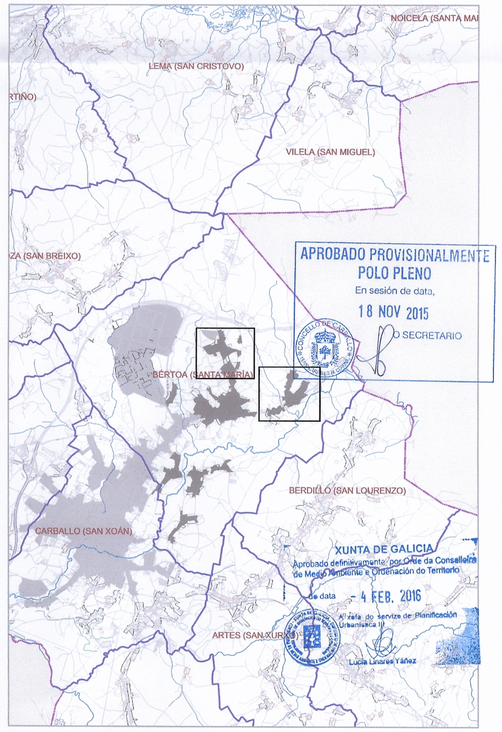

APROBADO PROVISIONALMENTE POLO PLENO
En sesión de data,
18 NOV 2015
O SECRETARIO

XUNTA DE GALICIA
Aprobado definitivamente por Orde da Conselleira de Medio Ambiente e Ordenación do Territorio
de data - 4 FEB. 2016
A/ cargo do Servizo de Planificación Urbanística

SIGNOS CONVENCIONAIS

ESTRADA AUTONÓMICA
ESTRADA PROVINCIAL
CAMIÑOS
LÍMITE MUNICIPAL
LIÑA ALTA I MEDIA TENSIÓN
LÍMITE DE PARCELA
EDIFICACIÓN
MASA ARBÓREA
ESTANQUE
RÍO
PONTE
CURVAS DE NIVEL / COTA
COTA DE NIVEL

DELIMITACIÓNS

SOLO URBANO
LÍMITE SOLO DE NÚCLEO RURAL HISTÓRICO-TRADICIONAL
LÍMITE SOLO DE NÚCLEO RURAL COMÚN
ACTUACIÓN INTEGRAL EN SOLO DE NÚCLEO RURAL
PLAN ESPECIAL DE DOTACIÓNS E ESPAZOS LIBRES DO LITORAL (PE)
ESTUDO DE DETALLE (E.D.)
URBANIZABLE DISPOSICIÓN TRANSITORIA 1ª.P
CULTIVO / PRADERA / MONTE

ORDENANZAS

① ORDENANZA 1 RESIDENCIAL EN NÚCLEO RURAL HISTÓRICO-TRADICIONAL
② ORDENANZA 2 RESIDENCIAL EN NÚCLEO RURAL COMÚN
③ ORDENANZA EQUIPAMENTOS
④ ORDENANZA ESPAZOS LIBRES
ORDENANZA SERVIZOS URBANOS / INFRAESTRUTURAS TERRITORIAIS
CAMBIO DE ORDENANZA
ALIÑACIÓN DA REDE VIARIA PÚBLICA
ALIÑACIÓN REGULAR
LÍMITE DE SISTEMA
8 ALIÑACIÓN TOTAL
-4- ALIÑACIÓN A EIXE
E ALIÑACIÓN ESTABLE
NORMA ZONAL ① GRAO

DOTACIÓNS URBANÍSTICAS

EQUIPAMENTOS (EQ)		EXISTENTE / A OBTER	SERVIZOS URBANS (SU) INFRAESTRU. TERRITORIAIS(IT)	EXISTENTE / A OBTER
EQ-R RELIXIOSO	EQ-O OCIO/ESPECTÁCULOS		SU-D ESTACIÓN DE DEPURACIÓN AUGAS RESIDUAIS	
EQ-C CEMITERIO	EQ-A SOCIAL E ASISTENCIAL		SU-T ESTACIÓN DE TRATAMENTO ABASTECEMENTO DE AUGAS	
EQ-D DEPORTIVO	EQ-L CULTURAL		SU-P DEPÓSITO DE AUGA	SU-G DEPÓSITO DE GAS
EQ-E EDUCATIVO/DOCENTE	EQ-T TERCIARIO/COMERCIAL		SU-E ESTACIÓN DE TRANSFORM. E SUMINISTRO ELÉCTRICO	
EQ-S SANITARIO	EQ-P APARCAMENTO		SU-A FONTES E LAVADOIROS	
EQ-M ADMINISTRATIVO	EQ-V SERVIZOS VARIOS		IT-P PORTO	IT-T TRANSPORTES
ESPAZOS LIBRES (EL)		EXISTENTE / A OBTER	SISTEMAS SX SISTEMA XERAL SL SISTEMA LOCAL	TITULARIDADE Pb PÚBLICA Pr PRIVADA

XESTIÓN

NÚCLEO RURAL

DENOMINACIÓN ACTUACIÓN INTEGRAL POL=POLÍGONO DA N
SNR-C (-NÚCLEO RURAL-) CLASIFICACIÓN (C=COMÚN)
AA-POL01
AA-A01 ÁREA DE APROVEITAMENTO

SISTEMA EXISTENTE / A DESENVOLVER

ACCIÓN (AA=ÁREA DE REPARTO, C=CONCELLO) (AA-A01 / 12001) CÓDIGO DE ACTUACIÓN
GRAO (SN=SECTOR, SU=SOLO) (SX-EL) CLASE (SX=SISTEMA XERAL, SL=SISTEMA LOCAL, V=VIARIO)
TITULARIDADE (PÚBLICA OU PRIVADA) (Pb-Int) XESTIÓN (Int=Xestión da actuación, Ex=Xestión externa)

LENDA DE CONSTRUCCIÓN

I	VIV. PLANTA BAIXA	F	FONTE
II	VIV. PLANTA BAIXA + 1	CONS	EDIFICACIÓN EN CONSTRUCIÓN
A	ALPENDRE / MURO	PI	PISCINA
Hal A+Hs	HÓRREO	INV	INVERNADEIRO
POR	PORCHE	N	NAVE / ALMACÉN
TZA	TERRAZA	C	CUADRA
Ga	GARAXE	GR	GRANXA
PO	POZO	PM	POMBAL
L	LAVADEIRO	TSF	TRANSFORMADOR

TRADICIONAIS
CONSTRUC. TRADICIONAL (ANTERIOR 1950)
CONSTRUC. TRADICIONAL MODIFICADA (ANTERIOR 1950)
MUROS TRADICIONAIS

CATÁLOGO E PROTECCIÓNS

ELEMENTOS CATALOGADOS DE PATRIMONIO
CRUCEIROS E ELEMENTOS MENORES
ARQUITECTURA RELIXIOSA
ARQUITECTURA CIVIL
BEN CATALOGADO
ARQUITECTURA DO TERRITORIO CONSTRUCIÓN POPULAR
OBRA CIVIL
NÚCLEO TRADICIONAL
CONTORNO DE PROTECCIÓN

XACEMENTOS ARQUEOLÓXICOS
CÓDIGO DO XACEMENTO ARQUEOLÓXICO
CONTORNO DE PROTECCIÓN
ÁREA DE PROTECCIÓN INTEGRAL

RUTAS CULTURAIS / ESPAZOS NATURAIS
CÓDIGO DA RUTA CULTURAL
ESPAZOS NATURAIS
SENDA LITORAL PROXECTADA
LIÑA DE ALTA TENSIÓN

AFECCIÓNS SECTORIAIS

ESTRADAS AUTONÓMICAS E PROVINCIAIS
ESTRADAS MUNICIPAIS ESTRUTURANTES EXISTENTES
SENDEIRO CICLO TURÍSTICO (CARBALLO-RAZO)
ESTRADAS ESTRUTURANTES PROXECTADAS
VIARIOS ESTRUTURANTES PROXECTADOS EN SOLO URBANO E SOLO URBANIZABLE
REDE VIARIA PEONAL
SENDA LITORAL PROXECTADA
LIÑA DE ALTA TENSIÓN
LIÑA POLICÍA AUGAS (100m)
ZONA DE FLUXO PREFERENTE
LIÑA SERVIDUME INFRAESTRUTURAS
LIÑA LÍMITE DESLINDE PÚBLICO MARÍTIMO TERRESTRE
SERVIDUME DE PROTECCIÓN COSTAS (100 m)
SERVIDUME DE PROTECCIÓN COSTAS (200 m)
DELIMITACIÓN ZEPVN
LIÑA DE EDIFICACIÓN

CONCELLO DE CARBALLO
PLAN XERAL DE ORDENACION MUNICIPAL

fernandez carballada asociados
equipo redactor
alvaro fernandez carballada
arquitecto

setembro 2015
Escala: A1 1/2000 A3 1/4000
0 20 40 60 80 100m
Plano nº BERT-02
PARROQUIA DE BÉRTOA
NUCLEOS: AS AIRAS, O CAMPO, A CHARRUA, GILFONXE, LEBOREO, QUEO DA CARRETERA, QUEO DE ABAIXO, QUEO DE ARRIBA,

fca arquitecturaurbanismo

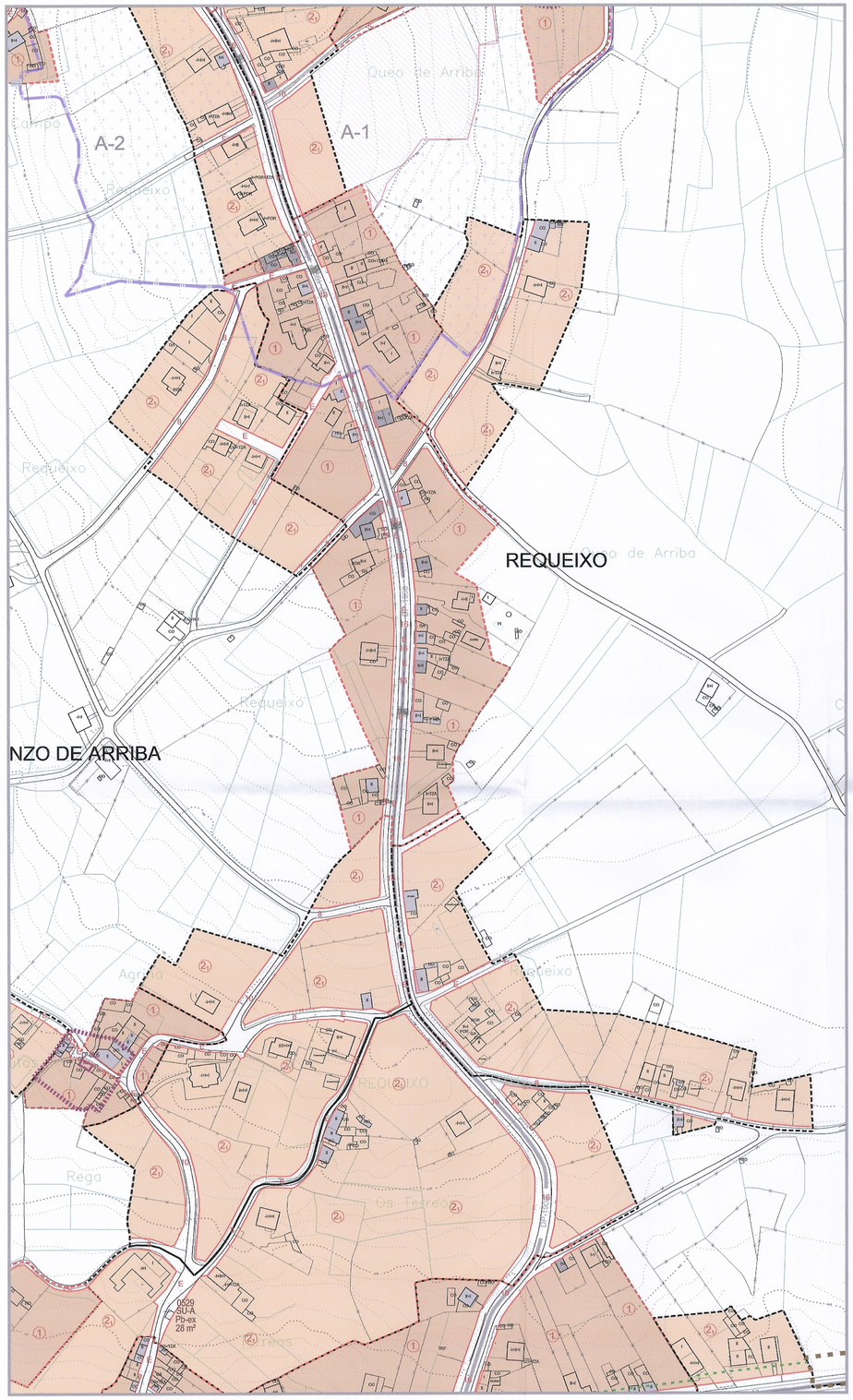

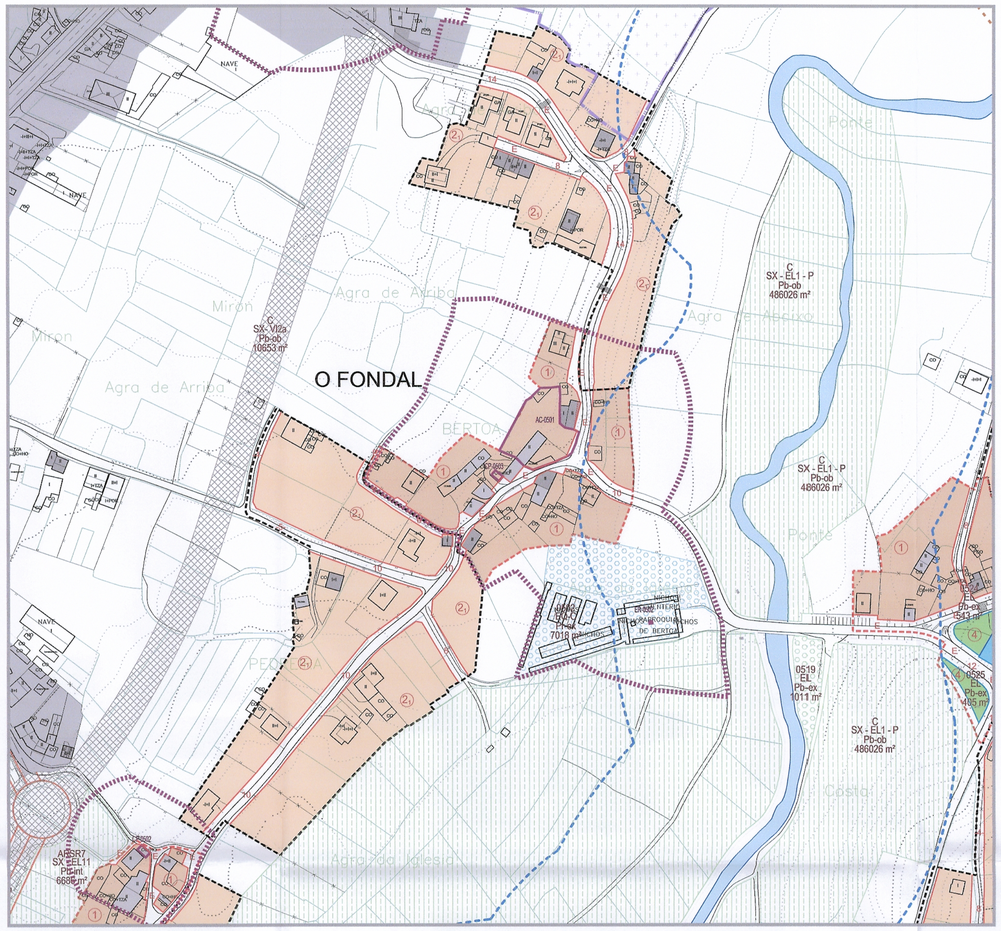

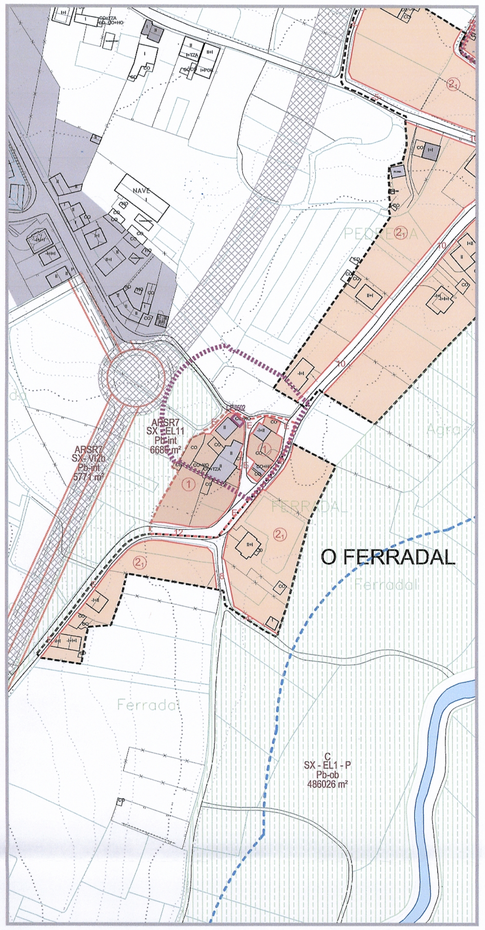

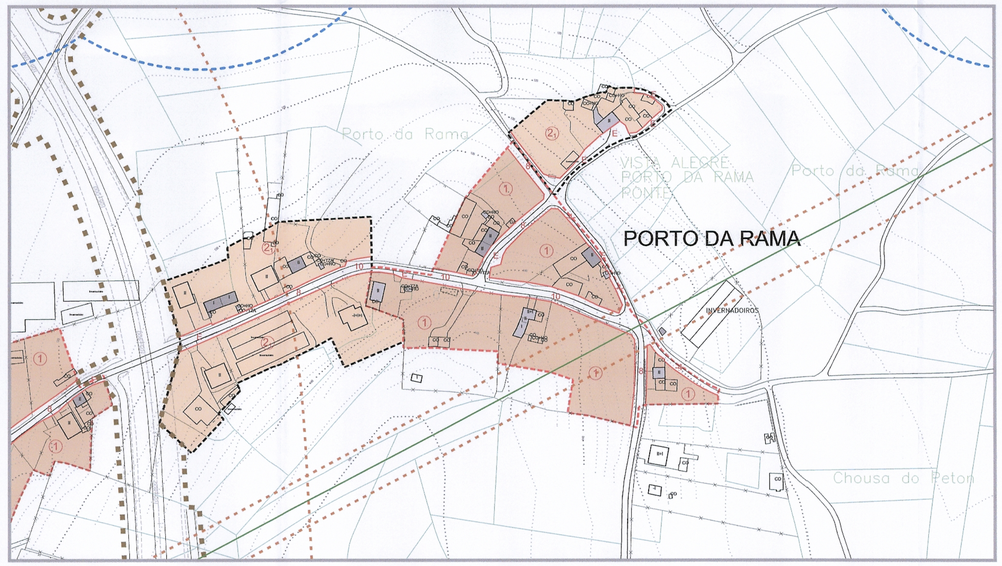

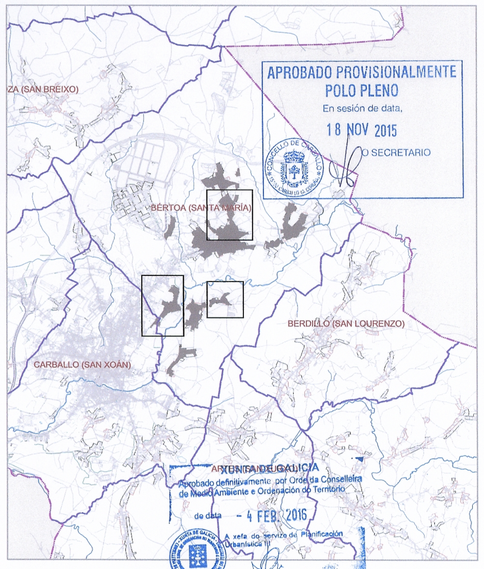

SIGNOS CONVENCIONAIS

- ESTRADA AUTONÓMICA
- ESTRADA PROVINCIAL
- CAMIÑOS
- LÍMITE MUNICIPAL
- LIÑA ALTA / MEDIA TENSIÓN
- LÍMITE DE PARCELA
- EDIFICACIÓN
- MASA ARBÓREA
- ESTANQUE
- RÍO
- PONTE
- CURVAS DE NIVEL / COTA
- COTA DE NIVEL

DELIMITACIÓNS

- SOLO URBANO
- LÍMITE SOLO DE NÚCLEO RURAL HISTÓRICO-TRADICIONAL
- LÍMITE SOLO DE NÚCLEO RURAL COMÚN
- ACTUACIÓN INTEGRAL EN SOLO DE NÚCLEO RURAL
- PLAN ESPECIAL DE DOTACIÓNS E ESPAZOS LIBRES DO LITORAL (PE)
- ESTUDO DE DETALLE (E.D.)
- URBANIZABLE DISPOSICIÓN TRANSITORIA 13ª

ORDENANZAS

1	ORDENANZA 1 RESIDENCIAL EN NÚCLEO RURAL HISTÓRICO-TRADICIONAL	2	ORDENANZA 2 RESIDENCIAL EN NÚCLEO RURAL COMÚN
3	ORDENANZA EQUIPAMENTOS	4	ORDENANZA ESPAZOS LIBRES
	ORDENANZA SERVIZOS URBANOS / INFRAESTRUTURAS TERRITORIAS		
	CAMBIO DE ORDENANZA	8	ALIÑACIÓN TOTAL
	ALIÑACIÓN DA REDE VIARIA PÚBLICA	-4-	ALIÑACIÓN A EIXE
	ALIÑACIÓN REGULAR	E	ALIÑACIÓN ESTABLE
	LÍMITE DE SISTEMA	NORMA ZONAL 1	GRAO

DOTACIÓNS URBANÍSTICAS

EQUIPAMENTOS (EQ)				EXISTENTE / A OBTER
EQ-R	RELIXIOSO	EQ-O	OCIO/ESPECTÁCULOS	
EQ-C	CEMITERIO	EQ-A	SOCIAL E ASSISTENCIAL	
EQ-D	DEPORTIVO	EQ-L	CULTURAL	
EQ-E	EDUCATIVO/DOCENTE	EQ-T	TERCIARIO/COMERCIAL	
EQ-S	SANITARIO	EQ-P	APARCAMENTO	
EQ-M	ADMINISTRATIVO	EQ-V	SERVIZOS VARIOS	

ESPAZOS LIBRES (EL)			
		EXISTENTE	
		A OBTER	
SISTEMAS		SX	SISTEMA XERAL
		SL	SISTEMA LOCAL

SERVICIOS URBANS (SU) INFRAESTRU. TERRITORIAIS(IT)			
			EXISTENTE / A OBTER
SU-D	ESTACIÓN DE DEPURACIÓN AUGAS RESIDUAIS		
SU-P	DEPÓSITO DE AUGA	SU-G	DEPÓSITO DE GAS
SU-E	ESTACIÓN DE TRANSFORM. E SUMINISTRO ELÉCTRICO		
SU-A	FONTES E LAVADOIROS		
IT-P	PORTO	IT-T	TRANSPORTES
TITULARIDADE		Pb	PUBLICA
		Pv	PRIVADA

XESTIÓN

NÚCLEO RURAL

DENOMINACIÓN ACTUACIÓN INTEGRAL (POLIGONO/SUNUM) — SNR-C (AM01-POL01 / AA-AI01) — CLASIFICACIÓN (C=COMÚN) — ÁREA DE APROVEITAMENTO

SISTEMA EXISTENTE / A DESENVOLVER

ACCIÓN (AA=ÁREA DE AXUNTO, C=CICLO/EXE) — (AA-AI01 / 12001) — CÓDIGO DE ACTUACIÓN

GRAO (S=SECTORIAL, G=GRUPO/AS) — (SX-EL) — CLASE (S=SISTEMAS, G=GRUPO/AS, TG=TIPOLOGÍA)

TITULARIDADE (Pb=PÚBLICA, Pv=PRIVADA) — (Pb-int) — XESTIÓN (ob=obtención, int=interna, ex=exterior)

LENDA DE CONSTRUCCIÓN

I	VIV. PLANTA BAIXA	F	FONTE
II	VIV. PLANTA BAIXA + 1	CONS	EDIFICACIÓN EN CONSTRUCIÓN
A	ALPENDRE / MURIÑO	PI	PISCINA
Hpl Anfo	HÓRREO	INV	INVERNADEIRO
POR	PORCHE	N	NAVE / ALMACÉN
TZA	TERRAZA	C	CUADRA
Ga	GARAXE	GR	GRANXA
PO	POZO	PM	POMBAL
L	LAVADEIRO	TSF	TRANSFORMADOR

TRADICIONAIS

- CONSTRUC. TRADICIONAL (ANTERIOR 1950)
- CONSTRUC. TRADICIONAL MODIFICADA (ANTERIOR 1950)
- MUROS TRADICIONAIS

CATÁLOGO E PROTECCIÓNS

ELEMENTOS CATALOGADOS DE PATRIMONIO

ElAd	CRUCEIROS E ELEMENTOS MENORES	OPxP	ARQUITECTURA DO TERRITORIO CONSTRUCCIÓN POPULAR
ArLeF	ARQUITECTURA RELIXIOSA	OCxP	OBRA CIVIL
ArCxP	ARQUITECTURA CIVIL	NPxP	NÚCLEO TRADICIONAL
	BEN CATALOGADO		CONTORNO DE PROTECCIÓN

XACEMENTOS ARQUEOLÓXICOS

33xP	CÓDIGO DO XACEMENTO ARQUEOLÓXICO	A2	CONTORNO DE PROTECCIÓN
		A1	ÁREA DE PROTECCIÓN INTEGRAL

RUTAS CULTURAIS / ESPAZOS NATURAIS

CBRR01	CÓDIGO DA RUTA CULTURAL		
	ESPAZOS NATURAIS		

AFECCIÓNS SECTORIAIS

- ESTRADAS AUTONÓMICAS E PROVINCIAIS
- ESTRADAS MUNICIPAIS ESTRUTURANTES EXISTENTES
- SENDEIRO CICLO TURÍSTICO (CARBALLO-RAZO)
- ESTRADAS ESTRUTURANTES PROXECTADAS
- VARIOS ESTRUTURANTES PROXECTADOS EN SOLO URBANO E SOLO URBANIZABLE
- REDE VIARIA PECINAL
- SENDA LITORAL PROXECTADA
- LIÑA DE ALTA TENSIÓN
- LIÑA POLICÍA AUGAS (100m)
- ZONA DE FLUXO PREFERENTE
- LIÑA SERVIDUME INFRAESTRUTURAS
- LIÑA LÍMITE DESLINDE PÚBLICO MARÍTIMO TERRESTRE
- SERVIDUME DE PROTECCIÓN COSTAS (100 m)
- SERVIDUME DE PROTECCIÓN COSTAS (200 m)
- DELIMITACIÓN ZEPVN
- LIÑA DE EDIFICACIÓN

concello de CARBALLO

CONCELLO DE CARBALLO
PLAN XERAL DE ORDENACION MUNICIPAL

fernandez carballada asociados
equipo redactor

alvaro fernandez carballada
arquitecto

fca arquitecturaurbanismo

Escala:
A1 1/2000
A3 1/4000

0 20 40 60 80 100m

setembro 2015

Plano nº BERT-03

PARROQUIA DE BÉRTOA
NUCLEOS: O FERRADAL, O FONDAL, PORTO DA RAMA, REQUEIXO

O AÑÓN

C
SX - EL1 - P
Pb-ob
486026 m²

C
SX- VI15
Pb-ob
4191 m²

A PONTE

C
SX - EL1 - P
Pb-ob
486026 m²

0519
EL
Pb-ex
1011 m²

0522
EQ-D
Pb-ex
1543 m²

PISTA

0525
EL
Pb-ex
485 m²

C
SX - EL1 - P
Pb-ob
486026 m²

ENTRERRIOS

0522
EL
Pb-ex
7009 m²

DESGUACE

INVERNADOIRO

CP-0516

APROBADO PROVISIONALMENTE
POLO PLENO
En sesión de data,
18 NOV 2015
O SECRETARIO

BÉRTOA (SANTA MARÍA)

BERDIÍLLO (SAN LOURENZO)

CARBALLO (SAN XOÁN)

ARTES (SAN XURXO)

XUNTA DE GALICIA
Aprobado definitivamente por Orde da Consellería do Medio Ambiente e Ordenación do Territorio
de data,
- 4 FEB. 2016
Xefa de servizo de Planificación Urbanística
Lucía Linares Yáñez

SIGNOS CONVENCIONAIS

- ESTRADA AUTONÓMICA
- ESTRADA PROVINCIAL
- CAMIÑOS
- LÍMITE MUNICIPAL
- LIÑA ALTA TWNSIÓN
- LÍMITE DE PARCELA
- EDIFICACIÓN
- MASA ARBÓREA
- ESTANQUE
- RÍO
- PONTE
- CULTIVO / PRADERA / MONTE
- CURVAS DE NIVEL / COSTA
- COTA DE NIVEL

DELIMITACIÓNS

- SOLO URBANO
- LÍMITE SOLO DE NÚCLEO RURAL HISTÓRICO-TRADICIONAL
- LÍMITE SOLO DE NÚCLEO RURAL COMÚN
- ACTUACIÓN INTEGRAL EN SOLO DE NÚCLEO RURAL
- PLAN ESPECIAL DE DOTACIÓNS E ESPAZOS LIBRES DO LITORAL (PE)
- ESTUDIO DE DETALLE (E.D.)
- URBANIZABLE DISPOSICIÓN TRANSITORIA 13ª

ORDENANZAS

- ① ORDENANZA 1 RESIDENCIAL EN NÚCLEO RURAL HISTÓRICO-TRADICIONAL
- ② ORDENANZA 2 RESIDENCIAL EN NÚCLEO RURAL COMÚN
- ③ ORDENANZA EQUIPAMENTOS
- ④ ORDENANZA ESPAZOS LIBRES
- ORDENANZA SERVIZOS URBANOS / INFRAESTRUTURAS TERRITORIAIS
- CAMBIO DE ORDENANZA — 8 ALIÑACIÓN TOTAL
- ALIÑACIÓN DA REDE VIARIA PÚBLICA — -4- ALIÑACIÓN A EIXE
- ALIÑACIÓN IRREGULAR — E ALIÑACIÓN ESTABLE
- LÍMITE DE SISTEMA — NORMA ZONAL ① GRAO

DOTACIÓNS URBANÍSTICAS

EQUIPAMENTOS (EQ)		EXISTENTE	
		A OBTER	
EQ-R	RELIXIOSO	EQ-O	OCIO/ESPECTÁCULOS
EQ-C	CEMITERIO	EQ-A	SOCIAL E ASISTENCIAL
EQ-D	DEPORTIVO	EQ-L	CULTURAL
EQ-E	EDUCATIVO/DOCENTE	EQ-T	TERCIARIO/COMERCIAL
EQ-S	SANITARIO	EQ-P	APARCAMENTO
EQ-M	ADMINISTRATIVO	EQ-V	SERVIZOS VARIOS

ESPAZOS LIBRES (EL)		EXISTENTE	
		A OBTER	

-SERVICIOS URBANIS (SU) INFRAESTRUTURAS TERRITORIAIS(IT)-		EXISTENTE	
		A OBTER	
SU-D	ESTACIÓN DE DEPURACIÓN AUGAS RESIDUAIS		
SU-T	ESTACIÓN DE TRATAMENTO ABASTECEMENTO DE AUGAS		
SU-P	DEPÓSITO DE AUGA	SU-G	DEPÓSITO DE GAS
SU-E	ESTACIÓN DE TRANSFORM. E SUMINISTRO ELÉCTRICO		
SU-A	FONTES E LAVADOIROS		
IT-P	PORTO	IT-T	TRANSPORTES
SISTEMAS	SX SISTEMA XERAL SL SISTEMA LOCAL	TITULARIDADE	Pb PÚBLICA Pr PRIVADA

XESTIÓN

NÚCLEO RURAL

DENOMINACIÓN ACTUACIÓN INTEGRAL (POLÍGONO/UNID EXA.A) — SNR-C (CLASIFICACIÓN DO SOLO/MOD) — (ART/-POLI/-) AA-A001 — ÁREA DE APROVEITAMENTO

SISTEMA EXISTENTE / A DESENVOLVER

ACCIÓN (DA ÁREA DE REPARTO, A UNIDADE DE EXECUCIÓN) — (- AA-A001 / E2001) — CÓDIGO DOTACIÓN

GRAO (EN NÚCLEOS, ZONA OU SISTEMA) — (- SX-EL -) — CLASE (SX SISTEMA XERAL, SL SISTEMA LOCAL, VP VIARIO, EL ESPAZOS LIBRES)

TITULARIDADE (PÚBLICA OU PRIVADA) — Pb-Int — XESTIÓN (DIRECTA OU INDIRECTA, ESPECIFICAR OBXECTIVO)

LENDA DE CONSTRUCCIÓN

I	VIV. PLANTA BAIXA	F	FONTE
II	VIV. PLANTA BAIXA + 1	CONS	EDIFICACIÓN EN CONSTRUCIÓN
A	ALPENDRE / HAIRO	PI	PISCINA
Hal Ar Ho	HÓRREO	INV	INVERNADEIRO
POR	PORCHE	N	NAVE / AMAICÉN
TZA	TERRAZA	C	CUADRA
Ga	GARAXE	GR	GRANXA
PO	POZO	PM	POMBAL
L	LAVADEIRO	TRF	TRANSFORMADOR

TRADICIONAIS

- CONSTRUC. TRADICIONAL (ANTERIOR 1950)
- CONSTRUC. TRADICIONAL MODIFICADA (ANTERIOR 1950)
- MUROS TRADICIONAIS

CATÁLOGO E PROTECCIÓNS

ELEMENTOS CATALOGADOS DE PATRIMONIO

EExF	CRUCEIROS E ELEMENTOS MENORES	CPxP	ARQUITECTURA DO TERRITORIO CONSTRUCCIÓN POPULAR
AExP	ARQUITECTURA RELIXIOSA	OCxP	OBRA CIVIL
CxP	ARQUITECTURA CIVIL	NPxP	NÚCLEO TRADICIONAL
	BEN CATALOGADO		CONTORNO DE PROTECCIÓN

XACEMENTOS ARQUEOLÓXICOS

SExP	CÓDIGO DO XACEMENTO ARQUEOLÓXICO	A-2	CONTORNO DE PROTECCIÓN
		A-1	ÁREA DE PROTECCIÓN INTEGRAL

RUTAS CULTURAIS / ESPAZOS NATURAIS

- CÓDIGO DA RUTA CULTURAL
- ESPAZOS NATURAIS

AFECCIÓNS SECTORIAIS

- ESTRADAS AUTONÓMICAS E PROVINCIAIS
- ESTRADAS MUNICIPAIS ESTRUTURANTES EXISTENTES
- SENDEIRO CICLO TURÍSTICO (CARBALLO-RAZO)
- ESTRADAS ESTRUTURANTES PROXECTADAS
- VIARIOS ESTRUTURANTES PROXECTADOS EN SOLO URBANO E SOLO URBANIZABLE
- REDE VIARIA PEONAL
- SENDA LITORAL PROXECTADA
- LIÑA DE ALTA TENSIÓN
- LIÑA POLICÍA AUGAS (100m)
- ZONA DE FLUXO PREFERENTE
- LIÑA SERVIDUMBE INFRAESTRUTURAS
- LIÑA LÍMITE DESLINDE PÚBLICO MARÍTIMO TERRESTRE
- SERVIDUME DE PROTECCIÓN COSTAS (100 m)
- SERVIDUME DE PROTECCIÓN COSTAS (200 m)
- DELIMITACIÓN ZEPVN
- LIÑA DE EDIFICACIÓN

concello de CARBALLO

CONCELLO DE CARBALLO
PLAN XERAL DE ORDENACION MUNICIPAL

fernandez carballada asociados
equipo redactor

alvaro fernandez carballada
arquitecto

fca arquitecturaurbanismo

Escala:
A1 1/2000
A3 1/4000
0 20 40 60 80 100m

setembro 2015

Plano nº BERT-04

PARROQUIA DE BÉRTOA
NUCLEOS: O AÑON, ENTRERRIOS E A PONTE

CANCES GRANDE

O CAMPO DE SAN PEDRO

A CABANA

A-1

A-2

AC-414

AC-414

AC-414

AC-414

AC-414

AC-414

0612
SU-A
Pb-ax

0621
EL
Pb-ax
1121m²

C
SX- V112
Pb-ob
6000m²

0612
EQ-R
Pb-ax
7000m²

0612
SU-A
Pb-ax

RAZO (SAN MARTIÑO)

OZA (SAN BREIXO)

CANCES (SAN MARTIÑO)

GOIÁNS (SAN ESTEVO)

SISAMO (SANTIAGO)

CARBALLO (SAN XOÁN)

ARDAÑA (SAI

APROBADO PROVISIONALMENTE
POLO PLENO
En sesión de data,
18 NOV 2015
O SECRETARIO

XUNTA DE GALICIA
Aprobado definitivamente por Orde da Conselleira de Medio Ambiente e Ordenación do Territorio
de data - 4 FEB. 2016
A xefa do servizo de Planificación Urbanística
Lucía Liñares Yáñez

SIGNOS CONVENCIONAIS

- ESTRADA AUTONÓMICA
- ESTRADA PROVINCIAL
- CAMIÑOS
- LÍMITE MUNICIPAL
- LIÑA ALTA TENSIÓN (Tr = Pil + Mb)
- LÍMITE DE PARCELA
- EDIFICACIÓN
- MASA ARBÓREA
- ESTANQUE
- RÍO
- PONTE
- CULTIVO / PRADERÍA / MONTE
- CURVAS DE NIVEL / COTA
- COTA DE NIVEL

DELIMITACIÓNS

- SOLO URBANO
- LÍMITE SOLO DE NÚCLEO RURAL HISTÓRICO-TRADICIONAL
- LÍMITE SOLO DE NÚCLEO RURAL COMÚN
- ACTUACIÓN INTEGRAL EN SOLO DE NÚCLEO RURAL
- PLAN ESPECIAL DE DOTACIÓNS E ESPAZOS LIBRES DO LITORAL (PE)
- ESTUDIO DE DETALLE (E.D.)
- URBANIZABLE DISPOSICIÓN TRANSITORIA 13ª

ORDENANZAS

- ① ORDENANZA 1 RESIDENCIAL EN NÚCLEO RURAL HISTÓRICO-TRADICIONAL
- ② ORDENANZA 2 RESIDENCIAL EN NÚCLEO RURAL COMÚN
- ③ ORDENANZA EQUIPAMENTOS
- ④ ORDENANZA ESPAZOS LIBRES
- ORDENANZA SERVIZOS URBANOS / INFRAESTRUTURAS TERRITORIAIS
- CAMBIO DE ORDENANZA
- 8 ALIÑACIÓN TOTAL
- ALIÑACIÓN DA REDE VIARIA PÚBLICA
- -/- ALIÑACIÓN A EIXE
- ALIÑACIÓN IRREGULAR
- E ALIÑACIÓN ESTABLE
- LÍMITE DE SISTEMA
- NORMA ZONAL ① GRAO

DOTACIÓNS URBANÍSTICAS

EQUIPAMENTOS (EQ)		EXISTENTE / A OBTER	SERVICIOS URBANS (SU) INFRAESTRU. TERRITORIAIS(IT)		EXISTENTE / A OBTER
EQ-R RELIXIOSO	EQ-O OCIO/ESPECTÁCULOS		SU-D ESTACIÓN DE DEPURACIÓN AUGAS RESIDUAIS		
EQ-C CEMITERIO	EQ-A SOCIAL E ASSISTENCIAL		SU-T ESTACIÓN DE TRATAMENTO ABASTECEMENTO DE AUGAS		
EQ-D DEPORTIVO	EQ-L CULTURAL		SU-P DEPÓSITO DE AUGA	SU-G DEPÓSITO DE GAS	
EQ-E EDUCATIVO/DOCENTE	EQ-T TERCIARIO/COMERCIAL		SU-E ESTACIÓN DE TRANSFORM. E SUMINISTRO ELÉCTRICO		
EQ-S SANITARIO	EQ-P APARCAMENTO		SU-A FONTES E LAVADEIROS		
EQ-M ADMINISTRATIVO	EQ-V SERVIZOS VARIOS		IT-P PORTO	IT-T TRANSPORTES	
ESPAZOS LIBRES (EL)			SISTEMAS: SX SISTEMA XERAL; SL SISTEMA LOCAL	TITULARIDADE: Pb PUBLICA; Pr PRIVADA	

XESTIÓN

NÚCLEO RURAL

DENOMINACIÓN ACTUACIÓN INTEGRAL (POL=POLÍGONO DA)

SNR-C (AI01-POL01 AA-A401) — CLASIFICACIÓN (C=COMÚN) — ÁREA DE APROVEITAMENTO

SISTEMA EXISTENTE / A DESENVOLVER

ACCIÓN (por data de aprob. do PXOM/DL ou Modificación) (AA-A/01 / 12/01) CÓDIGO DO/ACIÓN

GRAO (por solo xeral ou sectorial) (SX-EL) CLASE (Sistema xeral ou local, Sistema de titularidade pública ou privada)

TITULARIDADE (Pb=PÚBLICO; Pr=PRIVADO) (Pb-Int) XESTIÓN (Administración ou entidade responsable da execución do sistema ou obtención do solo)

LENDA DE CONSTRUCIÓN

I	VIV. PLANTA BAIXA	C	PONTE
II	VIV. PLANTA BAIXA + 1	CONS	EDIFICACIÓN EN CONSTRUCIÓN
A	ALPENDRE / MUIÑO	PI	PISCINA
Hor Anfite	HÓRREO	INV	INVERNADEIRO
POR	PORCHE	N	NAVE / ALMACÉN
TZA	TERRAZA	C	CUADRA
Ga	GARAXE	GR	GRANXA
PO	POZO	PM	POMBAL
L	LAVADEIRO	TDE	TRANSFORMADOR

TRADICIONAIS

- CONSTRUC. TRADICIONAL (ANTERIOR 1950)
- CONSTRUC. TRADICIONAL MODIFICADA (ANTERIOR 1950)
- MUROS TRADICIONAIS

CATÁLOGO E PROTECCIÓNS

ELEMENTOS CATALOGADOS DE PATRIMONIO

El.ef	CRUCEIROS E ELEMENTOS MENORES	Ctvr	ARQUITECTURA DO TERRITORIO CONSTRUCIÓN POPULAR
Ac.t	ARQUITECTURA RELIXIOSA	Gr.cr	OBRA CIVIL
Ac.cf	ARQUITECTURA CIVIL	Nú.rur	NÚCLEO TRADICIONAL
	BEN CATALOGADO		CONTORNO DE PROTECCIÓN

XACEMENTOS ARQUEOLÓXICOS

Xa.ar	CÓDIGO DO XACEMENTO ARQUEOLÓXICO	A-3	CONTORNO DE PROTECCIÓN
		A-1	ÁREA DE PROTECCIÓN REGIONAL

RUTAS CULTURAIS / ESPAZOS NATURAIS

- CÓDIGO DA RUTA CULTURAL
- ESPAZOS NATURAIS

AFECCIÓNS SECTORIAIS

- ESTRADAS AUTONÓMICAS E PROVINCIAIS
- ESTRADAS MUNICIPAIS ESTRUTURANTES EXISTENTES
- SENDEIRO CICLO TURÍSTICO (CARBALLO-RAZO)
- ESTRADAS ESTRUTURANTES PROXECTADAS
- VIARIOS ESTRUTURANTES PROXECTADOS EN SOLO URBANO E SOLO URBANIZABLE
- REDE VIARIA PECONAL
- SENDA LITORAL PROXECTADA
- LIÑA DE ALTA TENSIÓN
- LIÑA POLICÍA AUGAS (100m)
- ZONA DE FLUXO PREFERENTE
- LIÑA SERVIDUME INFRAESTRUTURAS
- LIÑA LÍMITE DESLINDE PÚBLICO MARÍTIMO TERRESTRE
- SERVIDUME DE PROTECCIÓN COSTAS (100 m)
- SERVIDUME DE PROTECCIÓN COSTAS (200 m)
- DELIMITACIÓN ZEPVN
- LIÑA DE EDIFICACIÓN

concello de CARBALLO

CONCELLO DE CARBALLO
PLAN XERAL DE ORDENACION MUNICIPAL

fernandez carballada asociados
equipo redactor

alvaro fernandez carballada
arquitecto

fca arquitecturaurbanismo

Escala:
A1 1/2000
A3 1/4000
0 20 40 60 80 100m

setembro 2015

Plano nº CAN-01

PARROQUIA DE CANCES
NUCLEOS: A CABANA, O CAMPO DE SAN PEDRO, CANCES GRANDE

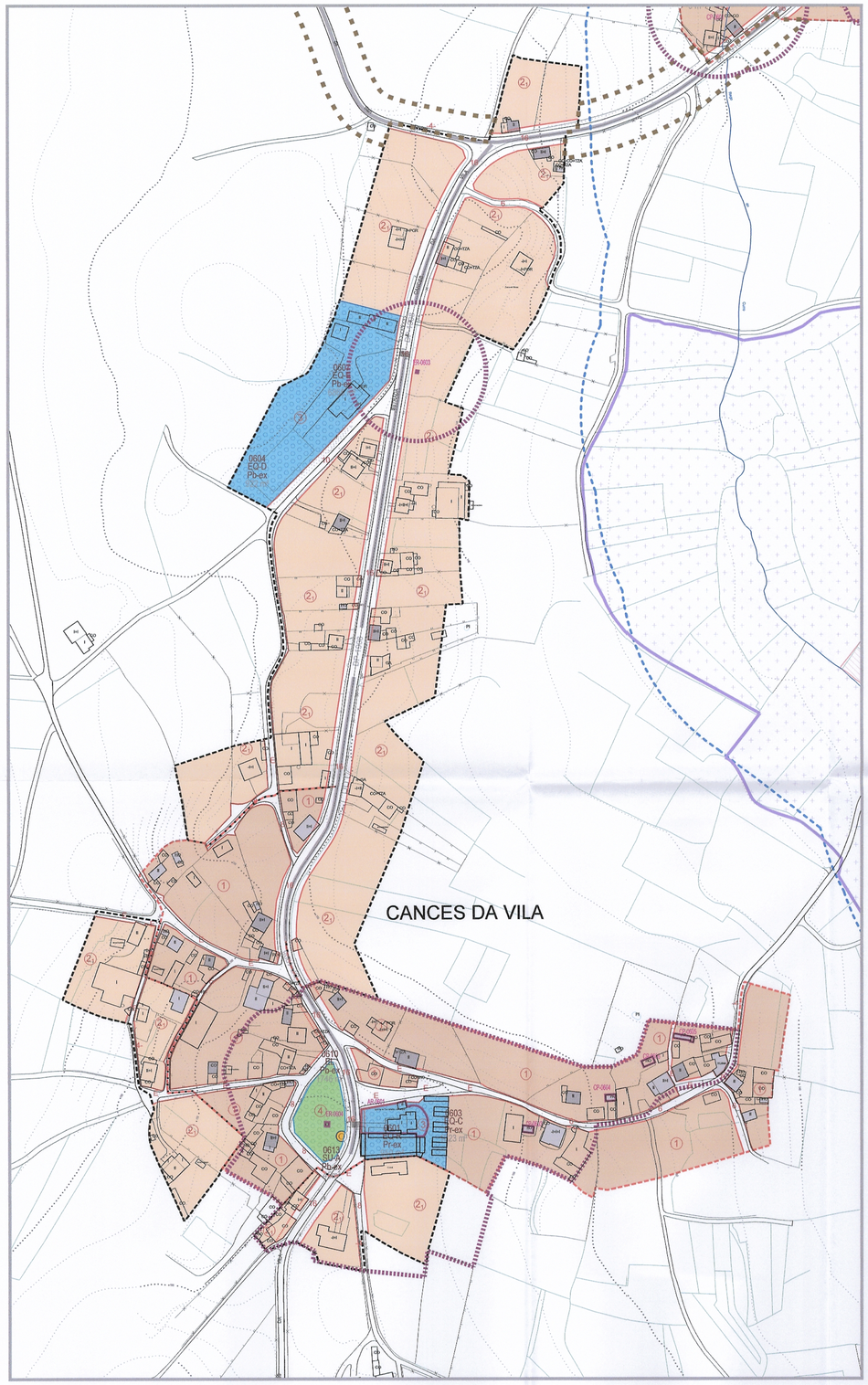

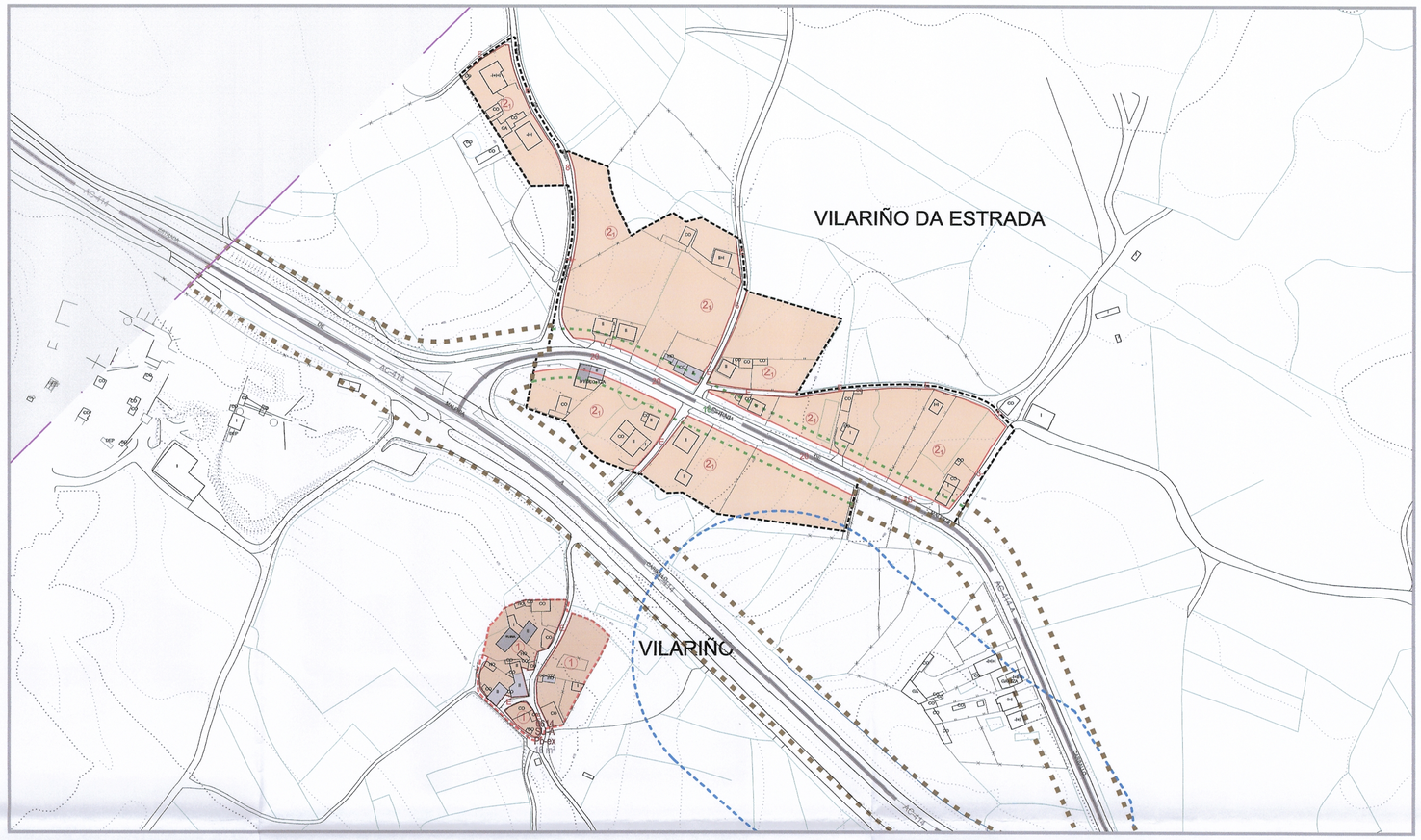

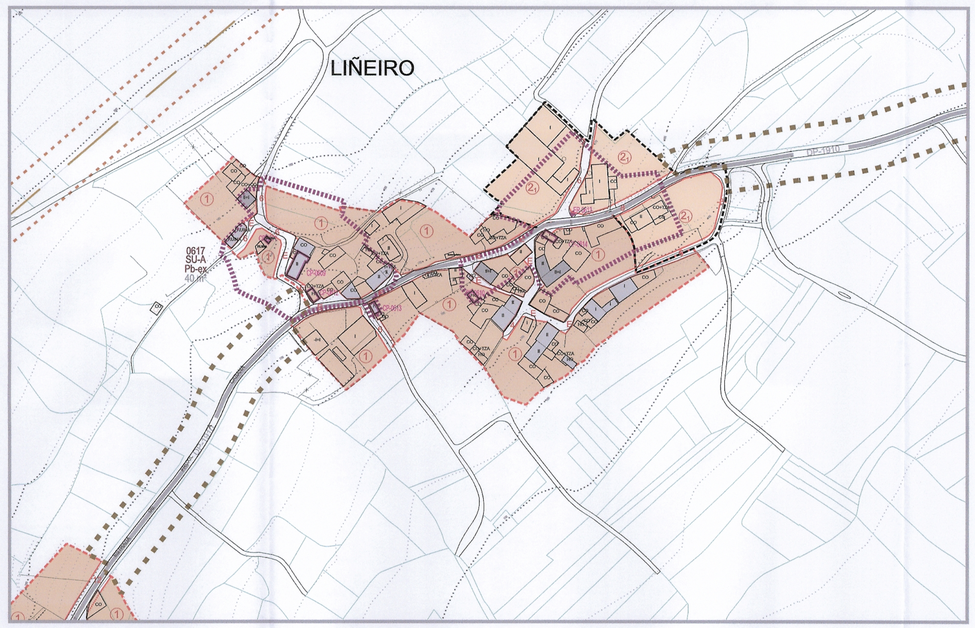

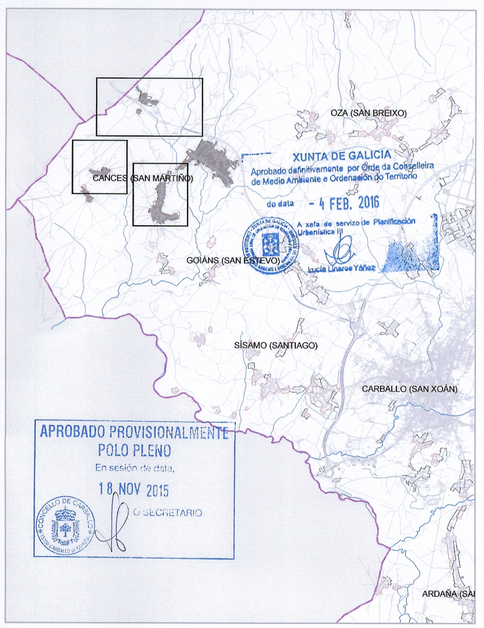

SIGNOS CONVENCIONAIS

ESTRADA AUTONÓMICA
ESTRADA PROVINCIAL
CAMIÑOS
LÍMITE MUNICIPAL
LIÑA ALTA TENSIÓN
LÍMITE DE PARCELA
EDIFICACIÓN
MASA ARBÓREA
ESTANQUE
RÍO
PONTE
CULTIVO / PRADERÍA / MONTE
CURVAS DE NIVEL / COTA
COTA DE NIVEL

DELIMITACIÓNS

SOLO URBANO
LÍMITE SOLO DE NÚCLEO RURAL HISTÓRICO-TRADICIONAL
LÍMITE SOLO DE NÚCLEO RURAL COMÚN
ACTUACIÓN INTEGRAL EN SOLO DE NÚCLEO RURAL
PLAN ESPECIAL DE DOTACIÓNS E ESPAZOS LIBRES DO LITORAL (PE)
ESTUDIO DE DETALLE (E.D.)
URBANIZABLE DISPOSICIÓN TRANSITORIA 13ª

ORDENANZAS

①	ORDENANZA 1 RESIDENCIAL EN NÚCLEO RURAL HISTÓRICO-TRADICIONAL	②	ORDENANZA 2 RESIDENCIAL EN NÚCLEO RURAL COMÚN
③	ORDENANZA EQUIPAMENTOS	④	ORDENANZA ESPAZOS LIBRES
	ORDENANZA SERVIZOS URBANOS / INFRAESTRUTURAS TERRITORIAIS		
	CAMBIO DE ORDENANZA	8	ALIÑACIÓN TOTAL
	ALIÑACIÓN DA REDE VIARIA PÚBLICA	-4-	ALIÑACIÓN A EIXE
	ALIÑACIÓN REGULAR	E	ALIÑACIÓN ESTABLE
	LIMITE DE SISTEMA	NORMA ZONAL ④ GRAO	

DOTACIÓNS URBANÍSTICAS

EQUIPAMENTOS (EQ)				SERVICIOS URBANS (SU) INFRAESTRU. TERRITORIAIS(IT)			
		EXISTENTE				EXISTENTE	
		A OBTER				A OBTER	
EQ-R	RELIXIOSO	EQ-O	OCIO/ESPECTÁCULOS	SU-D	ESTACIÓN DE DEPURACIÓN AUGAS RESIDUAIS		
EQ-C	CEMITERIO	EQ-A	SOCIAL E ASSISTENCIAL	SU-T	ESTACIÓN DE TRATAMENTO ABASTECEMENTO DE AUGAS		
EQ-D	DEPORTIVO	EQ-L	CULTURAL	SU-P	DEPÓSITO DE AUGA	SU-G	DEPÓSITO DE GAS
EQ-E	EDUCATIVO/DOCENTE	EQ-T	TERCIARIO/COMERCIAL	SU-E	ESTACIÓN DE TRANSFORM. E SUMINISTRO ELÉCTRICO		
EQ-S	SANITARIO	EQ-P	APARCAMENTO	SU-A	FONTES E LAVADOIROS		
EQ-M	ADMINISTRATIVO	EQ-V	SERVIZOS VARIOS	IT-P	PORTO	IT-T	TRANSPORTES
ESPAZOS LIBRES (EL)			EXISTENTE	SISTEMAS	SX SISTEMA XERAL	TITULARIDADE	Pb PÚBLICA
			A OBTER		SL SISTEMA LOCAL		Pr PRIVADA

XESTIÓN

NÚCLEO RURAL

DENOMINACIÓN ACTUACIÓN INTEGRAL / POLO-POLIGONO EN AI: SNR-C (AI01 POL01 AA-A01)

CLASIFICACIÓN (C=COMÚN)

ÁREA DE APROVEITAMENTO

SISTEMA EXISTENTE / A DESENVOLVER

ACCIÓN (AA=ÁREA DE REPARTO, E.D.=ESTUDIO DE DETALLE) (AA-A01 / E2001)

CÓDIGO DOTACIÓN

GRAO (SX-EL=SISTEMA XERAL DE ESPAZOS LIBRES)

CLASE (SX=SISTEMA XERAL, SL=SISTEMA LOCAL, EL=ESPAZOS LIBRES, SV=SERVIZOS VARIOS)

TITULARIDADE (Pb=PÚBLICA, Pr=PRIVADA)

XESTIÓN (EX=EXISTENTE, OB=A OBTER)

LINDA DE CONSTRUCCIÓN

I	VIV. PLANTA BAIXA	F	FONTE
II	VIV. PLANTA BAIXA + 1	CONS	EDIFICACIÓN EN CONSTRUCIÓN
A	ALPENDRE / MURIÑO	PI	PISCINA
Hor A+Ha	HÓRREO	INV	INVERNADEIRO
POR	PORCHE	N	NAVE / ALMACÉN
TZA	TERRAZA	C	CUADRA
Ga	GARAXE	GR	GRANXA
PO	POZO	PM	PCMBAL
L	LAVADEIRO	TRF	TRANSFORMADOR

TRADICIONAIS

CONSTRUC. TRADICIONAL (ANTERIOR 1956)

CONSTRUC. TRADICIONAL MODIFICADA (ANTERIOR 1956)

MUROS TRADICIONAIS

CATÁLOGO E PROTECCIÓNS

ELEMENTOS CATALOGADOS DE PATRIMONIO

EE-P	CRUCEIROS E ELEMENTOS MENORES	CP-P	ARQUITECTURA DO TERRITORIO CONSTRUCIÓN POPULAR
AE-P	ARQUITECTURA RELIXIOSA	OC-P	OBRA CIVIL
AC-P	ARQUITECTURA CIVIL	NT-P	NÚCLEO TRADICIONAL
	BEN CATALOGADO		CONTORNO DE PROTECCIÓN

XACEMENTOS ARQUEOLÓXICOS

IA-P	CÓDIGO DO XACEMENTO ARQUEOLÓXICO	A-2	CONTORNO DE PROTECCIÓN INTEGRAL
		A-1	ÁREA DE PROTECCIÓN INTEGRAL

RUTAS CULTURAIS / ESPAZOS NATURAIS

CÓDIGO DA RUTA CULTURAL

ESPAZOS NATURAIS

AFECCIÓNS SECTORIAIS

ESTRADAS AUTONÓMICAS E PROVINCIAIS
ESTRADAS MUNICIPAIS ESTRUTURANTES EXISTENTES
SENDEIRO CICLO TURÍSTICO (CARBALLO-RAZO)
ESTRADAS ESTRUTURANTES PROXECTADAS
VARIOS ESTRUTURANTES PROXECTADOS EN SOLO URBANO E SOLO URBANIZABLE
REDE VIARIA PEONAL
SENDA LITORAL PROXECTADA
LIÑA DE ALTA TENSIÓN
LIÑA POLICÍA AUGAS (100m)
ZONA DE FLUXO PREFERENTE
LIÑA SERVIDUME INFRAESTRUTURAS
LIÑA LÍMITE DESLINDE PÚBLICO MARÍTIMO TERRESTRE
SERVIDUME DE PROTECCIÓN COSTAS (100 m)
SERVIDUME DE PROTECCIÓN COSTAS (200 m)
DELIMITACIÓN ZEPVN
LIÑA DE EDIFICACIÓN

concello de CARBALLO

CONCELLO DE CARBALLO
PLAN XERAL DE ORDENACION MUNICIPAL

fernandez carballada asociados
equipo redactor

alvaro fernandez carballada
arquitecto

fca arquitectura urbanismo

Escala:
A1 1/2000
A3 1/4000
0 20 40 60 80 100m

setembro 2015

Plano nº CAN-02

PARROQUIA DE CANCES

NUCLEOS: CANCES DA VILA, LIÑEIRO, VILARIÑO, VILARIÑO DA ESTRADA

A BREA

A PONTE ROSENDE

LABRADAS

SNR-C
AI04-POL01
AA-AI04
AS LABRADAS

A-1

A-2

XA-045

BERTOA (SANTA MARÍA)

SISAMO (SANTIAGO)

CARBALLO (SAN XOÁN)

ARTES (SAN XURXO)

ARDAÑA (SANTA MARÍA)

APROBADO PROVISIONALMENTE
POLO PLENO
En sesión de data
18 NOV 2015
O SECRETARIO

XUNTA DE GALICIA
Aprobado definitivamente por Orde da Conselleira de Medio Ambiente e Ordenación do Territorio
de data - 4 FEB. 2016
A xefa do servizo de Planificación Urbanística (t)
Lucía Linares Yáñez

SIGNOS CONVENCIONAIS

- ESTRADA AUTONÓMICA
- ESTRADA PROVINCIAL
- CAMIÑOS
- LÍMITE MUNICIPAL
- LIÑA ALTA / MEDIA TENSIÓN
- LÍMITE DE PARCELA
- EDIFICACIÓN
- MASA ARBÓREA
- ESTANQUE
- RÍO
- PONTE
- CULTIVO / PRADERÍA / MONTE
- CURVAS DE NIVEL / COTA
- COTA DE NIVEL

DELIMITACIÓNS

- SOLO URBANO
- LÍMITE SOLO DE NÚCLEO RURAL HISTÓRICO-TRADICIONAL
- LÍMITE SOLO DE NÚCLEO RURAL COMÚN
- ACTUACIÓN INTEGRAL EN SOLO DE NÚCLEO RURAL
- PLAN ESPECIAL DE DOTACIÓNS E ESPAZOS LIBRES DO LITORAL (PE)
- ESTUDIO DE DETALLE (E.D.)
- URBANIZABLE DISPOSICIÓN TRANSITORIA 12ª

ORDENANZAS

① ORDENANZA 1 RESIDENCIAL EN NÚCLEO RURAL HISTÓRICO TRADICIONAL	② ORDENANZA 2 RESIDENCIAL EN NÚCLEO RURAL COMÚN		
③ ORDENANZA EQUIPAMENTOS	④ ORDENANZA ESPAZOS LIBRES		
ORDENANZA SERVIZOS URBANOS / INFRAESTRUTURAS TERRITORIAIS			
CAMBIO DE ORDENANZA	8	ALIÑACIÓN TOTAL	
ALIÑACIÓN DA REDE VIARIA PÚBLICA	-4-	ALIÑACIÓN A EIXE	
ALIÑACIÓN REGULAR	E	ALIÑACIÓN ESTABLE	
LÍMITE DE SISTEMA	NORMA ZONAL ①	GRAO	

DOTACIÓNS URBANÍSTICAS

EQUIPAMENTOS (EQ)				SERVICIOS URBANS (SU) INFRAESTRU. TERRITORIAIS(IT)			
		EXISTENTE				EXISTENTE	
		A OBTER				A OBTER	
EQ-R	RELIXIOSO	EQ-O	OCIO/ESPECTÁCULOS	SU-D	ESTACIÓN DE DEPURACIÓN AUGAS RESIDUAIS		
EQ-C	CEMITERIO	EQ-A	SOCIAL E ASSISTENCIAL	SU-T	ESTACIÓN DE TRATAMENTO ABASTECEMENTO DE AUGAS		
EQ-D	DEPORTIVO	EQ-L	CULTURAL	SU-P	DEPÓSITO DE AUGA	SU-G	DEPÓSITO DE GAS
EQ-E	EDUCATIVO/DOCENTE	EQ-T	TERCIARIO/COMERCIAL	SU-E	ESTACIÓN DE TRANSFORM. E SUMINISTRO ELÉCTRICO		
EQ-S	SANITARIO	EQ-P	APARCAMENTO	SU-A	FONTES E LAVADOIROS		
EQ-M	ADMINISTRATIVO	EQ-V	SERVIZOS VARIOS	IT-P	PORTO	IT-T	TRANSPORTES
ESPAZOS LIBRES (EL)		EXISTENTE / A OBTER		SISTEMAS	SX SISTEMA XERAL / SL SISTEMA LOCAL	TITULARIDADE	Pb PÚBLICA / Pr PRIVADA

XESTIÓN

NÚCLEO RURAL

DENOMINACIÓN ACTUACIÓN INTEGRAL POLOPOLICIOSO DA AI

SNR-C (AI01-POL01 / AA-AI01)

CLASIFICACIÓN (C=COMÚN)

ÁREA DE APROVEITAMENTO

SISTEMA EXISTENTE / A DESENVOLVER

ACCIÓN (AA=ÁREA DE REPARTO, U=UNIDADE DE EXECUCIÓN) (AA-AI01 / 12001)

CÓDIGO DO CATÁLOGO

GRAO (SR=SOLAR, M=MEDIANEIRA, AI=AISLADA) (SX-EL)

CLASE (EL=ESPAZOS LIBRES, EQ=EQUIPAMENTOS, SU=SERVIZOS URBANOS, IT=INFRAESTRUTURAS)

TITULARIDADE (Pb=PÚBLICO, Pr=PRIVADO) (Pb-Int)

XESTIÓN (Int=INTEGRACIÓN, Exp=EXPROPIACIÓN, Cs=CESIÓN, Ocp=OCUPACIÓN DIRECTA)

MUROS TRADICIONAIS

LENDA DE CONSTRUCCIÓN

I	VIV. PLANTA BAIXA	T	TENDE
II	VIV. PLANTA BAIXA + 1	CONS	EDIFICACIÓN EN CONSTRUCIÓN
A	ALPENDRE / MUIÑO	PI	PISCINA
Hz A+Hz	HÓRREO	INV	INVERNADEIRO
POR	PORCHE	N	NAVE / ALMACÉN
TZA	TERRAZA	C	CUADRA
Gs	GARAXE	GR	GRANXA
PO	POZO	PM	POMBAL
L	LAVADEIRO	TRF	TRANSFORMADOR

TRADICIONAIS

CONSTRUC. TRADICIONAL (ANTERIOR 1956)

CONSTRUC. TRADICIONAL MODIFICADA (ANTERIOR 1956)

CATÁLOGO E PROTECCIÓNS

ELEMENTOS CATALOGADOS DE PATRIMONIO

Ed-I	CRUCEIROS E ELEMENTOS MENORES	CP-I	ARQUITECTURA DO TERRITORIO CONSTRUCIÓN POPULAR
Ab-I	ARQUITECTURA RELIXIOSA	CP-I	OBRA CIVIL
Ac-I	ARQUITECTURA CIVIL	NT-I	NÚCLEO TRADICIONAL
	BEN CATALOGADO		CONTORNO DE PROTECCIÓN

XACEMENTOS ARQUEOLÓXICOS

Ma-I	CÓDIGO DO XACEMENTO ARQUEOLÓXICO	A-2	CONTORNO DE PROTECCIÓN INTEGRAL
		A-1	ÁREA DE PROTECCIÓN INTEGRAL

RUTAS CULTURAIS / ESPAZOS NATURAIS

- CÓDIGO DA RUTA CULTURAL
- ESPAZOS NATURAIS

AFECCIÓNS SECTORIAIS

- ESTRADAS AUTONÓMICAS E PROVINCIAIS
- ESTRADAS MUNICIPAIS ESTRUTURANTES EXISTENTES
- SENDEIRO CICLO TURÍSTICO (CARBALLO-RAZO)
- ESTRADAS ESTRUTURANTES PROXECTADAS
- VIARIOS ESTRUTURANTES PROXECTADOS EN SOLO URBANO E SOLO URBANIZABLE
- REDE VIARIA PEONAL
- SENDA LITORAL PROXECTADA
- LIÑA DE ALTA TENSIÓN
- LIÑA POLICÍA AUGAS (100m)
- ZONA DE FLUXO PREFERENTE
- LIÑA SERVIDUME INFRAESTRUTURAS
- LIÑA LÍMITE DESLINDE PÚBLICO MARÍTIMO TERRESTRE
- SERVIDUME DE PROTECCIÓN COSTAS (100 m)
- SERVIDUME DE PROTECCIÓN COSTAS (200 m)
- DELIMITACIÓN ZEPVN
- LIÑA DE EDIFICACIÓN

CONCELLO DE CARBALLO
PLAN XERAL DE ORDENACION MUNICIPAL

fernandez carballada asociados
equipo redactor

alvaro fernandez carballada
arquitecto

fca arquitectura urbanismo

Escala:
A1 1/2000
A3 1/4000
0 20 40 60 80 100m

setembro 2015

Plano nº CAR-01

PARROQUIA DE CARBALLO
NUCLEOS: A BREA, AS LABRADAS E A PONTE DE ROSENDE

A BARREIRA

O OUTEIRO

CERNIDE

O MONTE

RT-01

0727
SX - EQ-E
Pb-ex
10443 m²

0789
SL - EL
Pb-ex
750 m²

0788
SL - EL
Pb-ex
803 m²

0721
SX - EQ-E
Pb-ex
7029 m²

0787
SL - EL
Pb-ex
859 m²

VELLA MORTA

SX - EL1 - I
Pb-ob
20216 m²

O QUINTO

SX - EL2 - P
Pb-ob
166484 m²

A CRISTINA

07100
SU-A
Pb-ex
8 m²

BERTOA (SANTA MARÍA)

MANS (SAN ESTEVO)

SISAMO (SANTIAGO)

BERDILLO (S

CARBALLO (SAN XOÁN)

ARTES (SAN XURXO)

ARDAÑA (SANTA MARÍA)

APROBADO PROVISIONALMENTE
POLO PLENO
En sesión de data
18 NOV 2015
O SECRETARIO

XUNTA DE GALICIA
Aprobado definitivamente por Orde da Conselleira de Medio Ambiente e Ordenación do Territorio
de data
4 FEB. 2016
A xefa do servizo de Planificación Urbanística (i)
Lucía Linares Yáñez

SIGNOS CONVENCIONAIS

ESTRADA AUTONÓMICA
ESTRADA PROVINCIAL
CAMIÑOS
LÍMITE MUNICIPAL
LIÑA ALTA / MEDIA TENSIÓN
LÍMITE DE PARCELA
EDIFICACIÓN
MASA ARBÓREA
ESTANQUE
RÍO
PONTE
CULTIVO / PRADERÍA / MONTE
CURVAS DE NIVEL / COTA
COTA DE NIVEL

DELIMITACIÓNS

SOLO URBANO
LÍMITE SOLO DE NÚCLEO RURAL HISTÓRICO-TRADICIONAL
LÍMITE SOLO DE NÚCLEO RURAL COMÚN
ACTUACIÓN INTEGRAL EN SOLO DE NÚCLEO RURAL
PLAN ESPECIAL DE DOTACIÓNS E ESPAZOS LIBRES DO LITORAL (PE)
ESTUDO DE DETALLE (E.D.)
URBANIZABLE DISPOSICIÓN TRANSITORIA 13ª

ORDENANZAS

① ORDENANZA 1 RESIDENCIAL EN NÚCLEO RURAL HISTÓRICO-TRADICIONAL
② ORDENANZA 2 RESIDENCIAL EN NÚCLEO RURAL COMÚN
③ ORDENANZA EQUIPAMENTOS
④ ORDENANZA ESPAZOS LIBRES
ORDENANZA SERVIZOS URBANOS / INFRAESTRUTURAS TERRITORIAIS
CAMBIO DE ORDENANZA
AUMENTO DE ALTURA
AUMENTO DE ALTURA EN RÉDEA VIARIA PÚBLICA
AUMENTO DE ALTURA EN EIXE
AUMENTO REGULAR
AUMENTO ESTABLE
LÍMITE DE SISTEMA
NORMA ZONAL ① GRAO

DOTACIÓNS URBANÍSTICAS

EQUIPAMENTOS (EQ)
EQ-R RELIXIOSO
EQ-C CEMITERIO
EQ-D DEPORTIVO
EQ-E EDUCATIVO/DOCENTE
EQ-S SANITARIO
EQ-M ADMINISTRATIVO
EQ-O OCIO/ESPECTÁCULOS
EQ-A SOCIAL E ASISTENCIAL
EQ-L CULTURAL
EQ-T TERCIARIO/COMERCIAL
EQ-P APARCAMENTO
EQ-V SERVIDOS VARIOS
EXISTENTE / A OBTER

ESPAZOS LIBRES (EL)
EXISTENTE / A OBTER

SERVIZOS URBANS (SU) INFRAESTRU. TERRITORIAIS(IT)
SU-D ESTACIÓN DE DEPURACIÓN AUGAS RESIDUAIS
SU-T ESTACIÓN DE TRATAMENTO ABASTECEMENTO DE AUGAS
SU-E ESTACIÓN DE TRANSFORM. E SUMINISTRO ELÉCTRICO
SU-A FONTES E LAVADOIROS
IT-P PORTO
IT-T TRANSPORTES
SISTEMAS: SX SISTEMA XERAL / SL SISTEMA LOCAL
TITULARIDADE: Pb PÚBLICA / Pr PRIVADA

XESTIÓN

NÚCLEO RURAL
DENOMINACIÓN ACTUACIÓN PATRIMONIAL POL+POLÍGONO DA AI: SNR-C (A01-POL01 / AA-A01) — CLASIFICACIÓN (C=COMÚN) / ÁREA DE APROBATAMENTO
SISTEMA EXISTENTE / A DESENVOLVER
ACCIÓN (UNIF.=UNIDADE DE EXECUCIÓN): AA-A01 / 12201 — CÓDIGO DOTACIÓN
GRAO (G1=1ª GRAO, G2=2º GRAO): SX-EL — CLASE (SX=SISTEMA XERAL, EQ=EQUIPAMENTO, ES=ESPAZOS LIBRES, IT=INFRAESTRUTURAS, SU=SERVIZOS URBANOS)
TITULARIDADE (Pb=PÚBLICO, Pr=PRIVADO): Pb-Int — XESTIÓN (Int=XESTIÓN INTEGRADA, Exp=XESTIÓN EXPROPIATORIA, Cp=XESTIÓN POR COMPENSACIÓN)

LENDA DE CONSTRUCCIÓN

I	VIV. PLANTA BAIXA	F	FONTE
B	VIV. PLANTA BAIXA + 1	CONS	EDIFICACIÓN EN CONSTRUCIÓN
A	ALPENDRE / MUIÑO	PI	PISCINA
Hal A-Hlo	FÓRNICO	INV	BIVERNADEIRO
POR	PORCHE	N	NAVE / ALMACÉN
TZA	TERRAZA	C	CUADRA
Ga	GARAXE	GR	GRANXA
PO	POZO	PM	POMBAL
L	LAVADEIRO	TRF	TRANSFORMADOR

TRADICIONAIS
CONSTRUC. TRADICIONAL (ANTERIOR 1950)
CONSTRUC. TRADICIONAL MODIFICADA (ANTERIOR 1950)
MUROS TRADICIONAIS

CATÁLOGO E PROTECCIÓNS

ELEMENTOS CATALOGADOS DE PATRIMONIO
CRUCEIROS E ELEMENTOS MENORES (CrAP)
ARQUITECTURA RELIXIOSA (AAP)
ARQUITECTURA CIVIL (ACP)
BEN CATALOGADO
ARQUITECTURA DO TERRITORIO CONSTRUCIÓN POPULAR (CAP)
OBRA CIVIL (OCP)
NÚCLEO TRADICIONAL (NAP)
CONTORNO DE PROTECCIÓN

XACEMENTOS ARQUEOLÓXICOS
CÓDIGO DO XACEMENTO ARQUEOLÓXICO (XAP)
A-2 CONTORNO DE PROTECCIÓN
A-1 ÁREA DE PROTECCIÓN INTEGRAL

RUTAS CULTURAIS / ESPAZOS NATURAIS
CÓDIGO DA RUTA CULTURAL
ESPAZOS NATURAIS

AFECCIÓNS SECTORIAIS

ESTRADAS AUTONÓMICAS E PROVINCIAIS
ESTRADAS MUNICIPAIS ESTRUTURANTES EXISTENTES
SENDEIRO CICLO TURÍSTICO (CARBALLO-RAZO)
ESTRADAS ESTRUTURANTES PROXECTADAS
VIARIOS ESTRUTURANTES PROXECTADOS EN SOLO URBANO E SOLO URBANIZABLE
REDE VIARIA PEONAL
SENDA LITORAL PROXECTADA
LIÑA DE ALTA TENSIÓN
LIÑA POLICÍA AUGAS (100m)
ZONA DE FLUXO PREFERENTE
LIÑA SERVIDUME INFRAESTRUTURAS
LIÑA LÍMITE DESLINDE PÚBLICO MARÍTIMO TERRESTRE
SERVIDUME DE PROTECCIÓN COSTAS (100 m)
SERVIDUME DE PROTECCIÓN COSTAS (200 m)
DESLIMITACIÓN ZEPIN
LIÑA DE EDIFICACIÓN

CONCELLO DE CARBALLO
PLAN XERAL DE ORDENACION MUNICIPAL

fernandez carballada asociados
equipo redactor

alvaro fernandez carballada
arquitecto

setembro 2015

Escala:
A1 1/2000
A3 1/4000
0 20 40 60 80 100m

Plano nº
CAR-02

PARROQUIA DE CARBALLO
NUCLEOS: A BARREIRA, A CRISTINA, CERNIDE, O MONTE, O OUTEIRO, O QUINTO E VELLA MORTA

fca arquitecturaurbanismo

A IGREXA

O PIÑEIRO

TABOADA

OUTEIRIÑOS

A REDONDA

A GRANXA

0810 EQ-D Pr-ex

0811 SU-A Pb-ex

0812 SU-A Pb-ex

0813 SU-A Pb-ex

0814 SU-A Pb-ex

0815 SU-A Pb-ex

0817 SU-A Pb-ex

0818 SU-A Pb-ex

SX- V114 Pb-ob

CP-0807

CP-0806

CP-0811

ARTES (SAN XURXO)

ARDAÑA (SANTA MARÍA)

RUS (SANTA MARÍA)

ENTRECRUCES (SAN XENS)

APROBADO PROVISIONALMENTE POLO PLENO
En sesión de data,
18 NOV 2015
O SECRETARIO

XUNTA DE GALICIA
Aprobado definitivamente por Orde da Consellería de Medio Ambiente e Ordenación do Territorio
de data - 4 FEB. 2016
A xefa de servizo de Planificación Urbanística (i)
Lucía Liñares Yáñez

SIGNOS CONVENCIONAIS

ESTRADA AUTONÓMICA
ESTRADA PROVINCIAL
CAMIÑOS
LÍMITE MUNICIPAL
LIÑA ALTA / MEDIA TENSIÓN
LÍMITE DE PARCELA
EDIFICACIÓN
MASA ARBÓREA
ESTANQUE
RÍO
PONTE
CULTIVO / PRADEIRA / MONTE
CURVAS DE NIVEL / COTA
COTA DE NIVEL

DELIMITACIÓNS

SOLO URBANO
LÍMITE SOLO DE NÚCLEO RURAL HISTÓRICO-TRADICIONAL
LÍMITE SOLO DE NÚCLEO RURAL COMÚN
ACTUACIÓN INTEGRAL EN SOLO DE NÚCLEO RURAL
PLAN ESPECIAL DE DOTACIÓNS E ESPAZOS LIBRES DO LITORAL (PE)
ESTUDO DE DETALLE (E.D.)
URBANIZABLE DELIMITADO TRANSITORIA 13ª

ORDENANZAS

① ORDENANZA 1 RESIDENCIAL EN NÚCLEO RURAL HISTÓRICO-TRADICIONAL
② ORDENANZA 2 RESIDENCIAL EN NÚCLEO RURAL COMÚN
③ ORDENANZA EQUIPAMENTOS
④ ORDENANZA ESPAZOS LIBRES
ORDENANZA SERVIZOS URBANOS / INFRAESTRUTURAS TERRITORIAIS
CAMBIO DE ORDENANZA — 8 — ALIÑACIÓN TOTAL
ALIÑACIÓN DA REDE VIARIA PÚBLICA — -4- — ALIÑACIÓN A EIXE
ALIÑACIÓN REGULAR — E — ALIÑACIÓN ESTABLE
LÍMITE DE SISTEMA — NORMA ZONAL ① — GRAO

DOTACIÓNS URBANÍSTICAS

EQUIPAMENTOS (EQ)

EQ-R	RELIXIOSO	EQ-O	ODONTOESPECTÁCULOS	SU-D	ESTACIÓN DE DEPURACIÓN AUGAS RESIDUAIS
EQ-C	CEMITERIO	EQ-A	SOCIAL E ASISTENCIAL	SU-T	ESTACIÓN DE TRATAMENTO ABASTECEMENTO DE AUGAS
EQ-D	DEPORTIVO	EQ-L	CULTURAL	SU-P	DEPÓSITO DE AUGA
EQ-E	EDUCATIVO/DOCENTE	EQ-T	TERCIARIO/COMERCIAL	SU-E	ESTACIÓN DE TRANSFORM. E SUMINISTRO ELÉCTRICO
EQ-S	SANITARIO	EQ-P	APARCAMENTO	SU-A	FONTES E LAVADOIROS
EQ-M	ADMINISTRATIVO	EQ-Y	SERVIZOS VARIOS	IT-P	PORTO

SERVICIOS URBANS (SU) INFRAESTRU. TERRITORIAIS(IT)

EXISTENTE / A OBTER

SU-G DEPÓSITO DE GAS

IT-T TRANSPORTES

ESPAZOS LIBRES (EL)

EXISTENTE / A OBTER

SISTEMAS: SX. SISTEMA XERAL; SL. SISTEMA LOCAL

TITULARIDADE: Pb PUBLICA; Pr PRIVADA

XESTIÓN

NÚCLEO RURAL

DENOMINACIÓN ACTUACIÓN INTEGRAL PUDL+POLIGONO DA AI

SNR-C (AI01-POL01) — CLASIFICACIÓN (C=COMÚN)

AA-AI01 — ÁREA DE APROVEITAMENTO

SISTEMA EXISTENTE / A DESENVOLVER

ACCIÓN (AA=ÁREA DE REPARTO, AI=ACTUACIÓN INTEGRADA) — AA-AI01 / 12001 — CÓDIGO DOTACIÓN

GRAO (S=SECTORIAL, E=EDIFICACIÓN) — SX-EL — CLASE (SX=SISTEMA XERAL, EL=ESPAZOS LIBRES, SU=MARCO)

TITULARIDADE (Pu=PÚBLICA, Pr=PRIVADA) — Pb-Int — XESTIÓN (Int=Sistema de xestión de actuación integrada, Ex=Sistema de xestión de actuación aislada)

LENDA DE CONSTRUCCIÓN

I	VIV. PLANTA BAIXA	F	FONTE
II	VIV. PLANTA BAIXA + 1	CONS	EDIFICACIÓN EN CONSTRUCCIÓN
A	ALPENDRE / MURO	PI	PISCINA
Hz / AHfo	HÓRREO	INV	INVERNADEIRO
POR	PORCHE	N	NAVE / ALMACÉN
TZA	TERRAZA	C	CUADRA
Ga	GARAXE	GR	GRANXA
PO	POZO	PM	POMBAL
L	LAVADEIRO	TRF	TRANSFORMADOR

TRADICIONAIS

CONSTRUC. TRADICIONAL (ANTERIOR 1950)

CONSTRUC. TRADICIONAL MODIFICADA (ANTERIOR 1956)

MUROS TRADICIONAIS

CATÁLOGO E PROTECCIÓNS

ELEMENTOS CATALOGADOS DE PATRIMONIO

ERVF	CRUCEIROS E ELEMENTOS MENORES	CVF	ARQUITECTURA DO TERRITORIO/ CONSTRUCIÓN POPULAR
AVF	ARQUITECTURA RELIXIOSA	OCF	OBRA CIVIL
ACF	ARQUITECTURA CIVIL	NCF	NÚCLEO TRADICIONAL

BEN CATALOGADO — CONTORNO DE PROTECCIÓN

XACEMENTOS ARQUEOLÓXICOS

XAF	CÓDIGO DO XACEMENTO ARQUEOLÓXICO	A-2	CONTORNO DE PROTECCIÓN INTEGRAL
		A-3	ÁREA DE PROTECCIÓN INTEGRAL

RUTAS CULTURAIS / ESPAZOS NATURAIS

CÓDIGO DA RUTA CULTURAL

ESPAZOS NATURAIS

AFECCIÓNS SECTORIAIS

ESTRADAS AUTONÓMICAS E PROVINCIAIS
ESTRADAS MUNICIPAIS ESTRUTURANTES EXISTENTES
SENDEIRO CICLO TURÍSTICO (CARBALLO-RAZO)
ESTRADAS ESTRUTURANTES PROXECTADAS
VIARIOS ESTRUTURANTES PROXECTADOS EN SOLO URBANO E SOLO URBANIZABLE
REDE VIARIA PECONAL
SENDA LITORAL PROXECTADA
LIÑA DE ALTA TENSIÓN
LIÑA POLICÍA AUGAS (100m)
ZONA DE FLUXO PREFERENTE
LIÑA SERVIDUME INFRAESTRUTURAS
LIÑA LÍMITE DESLINDE PÚBLICO MARÍTIMO TERRESTRE
SERVIDUME DE PROTECCIÓN COSTAS (100 m)
SERVIDUME DE PROTECCIÓN COSTAS (200 m)
DELIMITACIÓN ZEPVN
LIÑA DE EDIFICACIÓN

concello de CARBALLO

CONCELLO DE CARBALLO
PLAN XERAL DE ORDENACION MUNICIPAL

fernandez carballada asociados
equipo redactor

alvaro fernandez carballada
arquitecto

Escala:
A1 1/2000
A3 1/4000
0 20 40 60 80 100m

setembro 2015

Plano nº ENT-01

PARROQUIA DE ENTRECRUCES

NUCLEOS:O CASTRO, A GRANXA, A IGREXA, OUTEIRIÑOS, O PIÑEIRO, A REDONDA, TABOADA

fc a arquitectura urbanismo

PEREIRIÑA

SABADÍN

VILELA

PAZOS

A-2

O CASTRO

A FÉRVEDA

SAN PAIO

LEBOSENDE

ARTES (SAN XURXO)

ARDAÑA (SANTA MARÍA)

RUS (SANTA MARÍA)

ENTRECRUCES (SAN XENS)

APROBADO PROVISIONALMENTE
POLO PLENO
En sesión da data.
18 NOV 2015
O SECRETARIO

XUNTA DE GALICIA
Aprobado definitivamente por Orde da Consellería de Medio Ambiente e Ordenación do Territorio
de data - 4 FEB. 2016
A xefa do servizo de Planificación Urbanística
Lucía Linares Yáñez

SIGNOS CONVENCIONAIS

- ESTRADA AUTONÓMICA
- ESTRADA PROVINCIAL
- CAMIÑOS
- LÍMITE MUNICIPAL
- LÍÑA ALTA TENSIÓN
- LÍMITE DE PARCELA
- EDIFICACIÓN
- MASA ARBÓREA
- ESTANQUE
- RÍO
- PONTE
- CULTIVO / PRADEIRA / MONTE
- CURSAS DE NIVEL / COTA
- COTA DE NIVEL

DELIMITACIÓNS

- SOLO URBANO
- LÍMITE SOLO DE NÚCLEO RURAL HISTÓRICO-TRADICIONAL
- LÍMITE SOLO DE NÚCLEO RURAL COMÚN
- ACTUACIÓN INTEGRAL EN SOLO DE NÚCLEO RURAL
- PLAN ESPECIAL DE DOTACIÓNS E ESPAZOS LIBRES DO LITORAL (PE)
- ESTUDIO DE DETALLE (E.D.)
- URBANIZABLE DISPOSICIÓN TRANSITORIA 1ª

ORDENANZAS

- ① ORDENANZA 1 RESIDENCIAL EN NÚCLEO RURAL HISTÓRICO-TRADICIONAL
- ② ORDENANZA 2 RESIDENCIAL EN NÚCLEO RURAL COMÚN
- ③ ORDENANZA EQUIPAMENTOS
- ④ ORDENANZA ESPAZOS LIBRES
- ORDENANZA SERVIZOS URBANOS / INFRAESTRUTURAS TERRITORIAIS
- CAMBIO DE ORDENANZA — B ALIÑACIÓN TOTAL
- ALIÑACIÓN DA REDE VIARIA PÚBLICA — -A- ALIÑACIÓN A EIXE
- ALIÑACIÓN REGULAR — E ALIÑACIÓN ESTABLE
- LÍMITE DE SISTEMA — NORMA ZONAL ④ ORDO

DOTACIÓNS URBANÍSTICAS

EQUIPAMENTOS (EQ) — EXISTENTE / A OBTER

EQ-R	RELIXIOSO	EQ-O	OCIO/ESPECTÁCULOS
EQ-C	CEMITERIO	EQ-A	SOCIAL E ASSISTENCIAL
EQ-D	DEPORTIVO	EQ-L	CULTURAL
EQ-E	EDUCATIVO/DOCENTE	EQ-T	TERCIARIO/COMERCIAL
EQ-S	SANITARIO	EQ-P	APARCAMENTO
EQ-M	ADMINISTRATIVO	EQ-V	SERVIZOS VARIOS

ESPAZOS LIBRES (EL) — EXISTENTE / A OBTER

SERVICIOS URBANS (SU) INFRAESTRU. TERRITORIAIS(IT) — EXISTENTE / A OBTER

SU-D	ESTACIÓN DE DEPURACIÓN AUGAS RESIDUAIS		
SU-T	ESTACIÓN DE TRATAMENTO ABASTECEMENTO DE AUGAS		
SU-P	DEPÓSITO DE AUGA	SU-G	DEPÓSITO DE GAS
SU-E	ESTACIÓN DE TRANSFORM. E SUMINISTRO ELÉCTRICO		
SU-A	FONTES E LAVADOIROS		
IT-P	PORTO	IT-T	TRANSPORTES

SISTEMAS — SX SISTEMA XERAL / SL SISTEMA LOCAL — TITULARIDADE Pb PUBLICA / Pr PRIVADA

XESTIÓN

NÚCLEO RURAL

DENOMINACIÓN ACTUACIÓN INTEGRAL POLI-POLIGONO DA AI — SNR-C (AI01-POL01 AA-A01) — CLASIFICACIÓN (C=CONSOLIDADO) / ÁREA DE APROVEITAMENTO

SISTEMA EXISTENTE / A DESENVOLVER

ACCIÓN (AA-A01 / 12001) — CÓDIGO DOTACIÓN
CLASE (SX-EL)
GRAO (EQ-DEPORTIVO, SU-DEPURADORA, SX-XERAL)
XESTIÓN (Pb-Int)
TITULARIDADE (Pb-PÚBLICO, Pr-PRIVADO)

LENDA DE CONSTRUCIÓN

I	VIV. PLANTA BAIXA	T	FONTE
II	VIV. PLANTA BAIXA + 1	CONS	EDIFICACIÓN EN CONSTRUCIÓN
7	ALPENDRE / MURIÑO	PI	PISCINA
Hal Anfo	HÓRREO	INV	INVERNADEIRO
POR	PORCHE	N	NAVE / ALMACÉN
TZA	TERRAZA	C	CUADRA
Ga	GARAXE	GR	GRANXA
PO	POZO	PM	POMBAL
L	LAVADEIRO	TRF	TRANSFORMADOR

TRADICIONAIS

- CONSTRUC. TRADICIONAL (ANTERIOR 1950)
- CONSTRUC. TRADICIONAL MODIFICADA (ANTERIOR 1950)
- MUROS TRADICIONAIS

CATÁLOGO E PROTECCIÓNS

ELEMENTOS CATALOGADOS DE PATRIMONIO

CP-P	CRUCEIROS E ELEMENTOS MENORES	CP-V	ARQUITECTURA DO TERRITORIO CONSTRUCIÓN POPULAR
AP-P	ARQUITECTURA RELIXIOSA	CP-F	OBRA CIVIL
AC-P	ARQUITECTURA CIVIL	NP-P	NÚCLEO TRADICIONAL
	BEN CATALOGADO		CONTORNO DE PROTECCIÓN

XACEMENTOS ARQUEOLÓXICOS

DA-P	CÓDIGO DO XACEMENTO ARQUEOLÓXICO	A-2 CONTORNO DE PROTECCIÓN
		A-1 ÁREA DE PROTECCIÓN INTEGRAL

RUTAS CULTURAIS / ESPAZOS NATURAIS

- CÓDIGO DA RUTA CULTURAL
- ESPAZOS NATURAIS

AFECCIÓNS SECTORIAIS

- ESTRADAS AUTONÓMICAS E PROVINCIAIS
- ESTRADAS MUNICIPAIS ESTRUTURANTES EXISTENTES
- SENDEIRO CICLO TURÍSTICO (CARBALLO-RAZO)
- ESTRADAS-ESTRUTURANTES PROXECTADAS
- VIARIOS ESTRUTURANTES PROXECTADOS EN SOLO URBANO E SOLO URBANIZABLE
- REDE VIARIA PEONIL
- SENDA LITORAL PROXECTADA
- LÍÑA DE ALTA TENSIÓN
- LÍÑA POLICÍA AUGAS (100m)
- ZONA DE FLUXO PREFERENTE
- LÍÑA SERVIDUME INFRAESTRUTURAS
- LÍÑA LÍMITE DESLINDE PÚBLICO MARÍTIMO TERRESTRE
- SERVIDUME DE PROTECCIÓN COSTAS (100 m)
- SERVIDUME DE PROTECCIÓN COSTAS (200 m)
- DELIMITACIÓN ZEPVN
- LÍÑA DE EDIFICACIÓN

CONCELLO DE CARBALLO
PLAN XERAL DE ORDENACION MUNICIPAL

fernandez carballada asociados
equipo redactor

alvaro fernandez carballada
arquitecto

fca arquitectura urbanismo

Escala:
A1 1/2000
A3 1/4000
0 20 40 60 80 100m

setembro 2015
Plano nº ENT-02

PARROQUIA DE ENTRECRUCES

NUCLEOS:A FÉRVEDA, LEBOSENDE, PAZOS, PEREIRIÑA, SABADÍN, SAN PAIO, VILELA

MEIXONFRÍO

A ESPANADEIRA

PIÑEIRO DA ALTA

A-1

O CÓTARO

A-2

VILACHÁN

A-1

XA-021

A COSTA

ARTES (SAN XURXO)

ARDAÑA (SANTA MARÍA)

RUS (SANTA MARÍA)

ENTRECRUCES (SAN XENS)

APROBADO PROVISIONALMENTE
POLO PLENO
En sesión de data,
18 NOV 2015
O SECRETARIO

XUNTA DE GALICIA
Aprobado definitivamente por Orde da Conselleira de Medio Ambiente e Ordenación do Territorio
de data - 4 FEB. 2016
A xefe do servizo de Planificación Urbanística II
Lucía Liñares Yáñez

SIGNOS CONVENCIONAIS

ESTRADA AUTONÓMICA
ESTRADA PROVINCIAL
CAMIÑOS
LÍMITE MUNICIPAL
LIÑA ALTA TENSIÓN
LÍMITE DE PARCELA
EDIFICACIÓN
MASA ARBÓREA
ESTANQUE
RÍO
PONTE
CULTIVO / PRADERÍA / MONTE
CURVAS DE NIVEL / COTA
COTA DE NIVEL

DELIMITACIÓNS

SOLO URBANO
LÍMITE SOLO DE NÚCLEO RURAL HISTÓRICO-TRADICIONAL
LÍMITE SOLO DE NÚCLEO RURAL COMÚN
ACTUACIÓN INTEGRAL EN SOLO DE NÚCLEO RURAL
PLAN ESPECIAL DE DOTACIÓNS E ESPAZOS LIBRES DO TUFIAL (PE)
ESTUDO DE DETALLE (E.D.)
URBANIZABLE DISPOSICIÓN TRANSITORIA 13ª

ORDENANZAS

① ORDENANZA 1 RESIDENCIAL EN NÚCLEO RURAL HISTÓRICO-TRADICIONAL
② ORDENANZA 2 RESIDENCIAL EN NÚCLEO RURAL COMÚN
③ ORDENANZA EQUIPAMENTOS
④ ORDENANZA ESPAZOS LIBRES
ORDENANZA SERVIZOS URBANOS / INFRAESTRUTURAS TERRITORIAIS
CAMBIO DE ORDENANZA — 8 ALIÑACIÓN TOTAL
ALIÑACIÓN DA REDE VIARIA PÚBLICA — -4- ALIÑACIÓN A EIXE
ALIÑACIÓN REGULAR — E ALIÑACIÓN ESTABLE
LÍMITE DE SISTEMA — NORMA ZONAL ① GRAO

DOTACIÓNS URBANÍSTICAS

EQUIPAMENTOS (EQ)		EXISTENTE / A OBTER	SERVICIOS URBANS (SU) INFRAESTRU. TERRITORIAIS(IT)		EXISTENTE / A OBTER
EQ-R	RELIXOSO	EQ-O	OCIO/ESPECTÁCULOS	SU-D	ESTACIÓN DE DEPURACIÓN AUGAS RESIDUAIS
EQ-C	CEMITERIO	EQ-A	SOCIAL E ASISTENCIAL	SU-T	ESTACIÓN DE TRATAMENTO ABASTECEMENTO DE AUGAS
EQ-D	DEPORTIVO	EQ-L	CULTURAL	SU-P	DEPÓSITO DE AUGA (SU-G) DEPÓSITO DE GAS
EQ-E	EDUCATIVO/OCIDENTE	EQ-T	TERCIARIO/COMERCIAL	SU-E	ESTACIÓN DE TRANSFORM. E SUMINISTRO ELÉCTRICO
EQ-S	SANITARIO	EQ-P	APARCAMENTO	SU-A	FONTES E LAVADOIROS
EQ-M	ADMINISTRATIVO	EQ-V	SERVIZOS VARIOS	IT-P	PORTO — IT-T TRANSPORTES
ESPAZOS LIBRES (EL)				SISTEMAS	SX SISTEMA XERAL / SL SISTEMA LOCAL — TITULARIDADE Pb PÚBLICA / Pr PRIVADA

XESTIÓN

NÚCLEO RURAL
DENOMINACIÓN ACTUACIÓN INTEGRAL POLI-POLIGONO DA IA
SNR-C (AI01-POL01 / AA-AR1) — CLASIFICACIÓN (C=COMÚN) — ÁREA DE APROVEITAMENTO
SISTEMA EXISTENTE / A DESENVOLVER
ACCIÓN (AA-AI01 / 12001) — CÓDIGO EXECUCIÓN
GRAO (SX-EL) — CLASE (SX SISTEMA XERAL, EL ESPAZOS LIBRES, SU SUPRAMUNICIPAL, SL MUNICIPAL)
TITULARIDADE (Pb-Int) — XESTIÓN (Indicación do sistema de xestión da actuación)

LENDA DE CONSTRUCCIÓN

I	VIV. PLANTA BAIXA	F	FONTE
II	VIV. PLANTA BAIXA + 1	CONS	EDIFICACIÓN EN CONSTRUCIÓN
A	ALPENDRE / MURO	PI	PISCINA
Hpl A+Hp	HÓRREO	INV	INVERNADEIRO
POR	PORCHE	N	NAVE / ALMACÉN
TZA	TERRAZA	C	CUADRA
Ga	GARAXE	GR	GRANXA
PO	POZO	PM	POMBAL
L	LAVADOIRO	TRF	TRANSFORMADOR

TRADICIONAIS
CONSTRUC. TRADICIONAL (ANTERIOR 1950)
CONSTRUC. TRADICIONAL MODIFICADA (ANTERIOR 1950)
MUROS TRADICIONAIS

CATÁLOGO E PROTECCIÓNS

ELEMENTOS CATALOGADOS DE PATRIMONIO

ERef	CRUCEIROS E ELEMENTOS MENORES	APP	ARQUITECTURA DO TERRITORIO CONSTRUCIÓN POPULAR
ARef	ARQUITECTURA RELIXIOSA	OCP	OBRA CIVIL
ACaf	ARQUITECTURA CIVIL	NPxT	NÚCLEO TRADICIONAL
	BEN CATALOGADO		CONTORNO DE PROTECCIÓN

XACEMENTOS ARQUEOLÓXICOS

	CÓDIGO DO XACEMENTO ARQUEOLÓXICO	AZ	CONTORNO DE PROTECCIÓN
		AI	AREA DE PROTECCIÓN INTEGRAL

RUTAS CULTURAIS / ESPAZOS NATURAIS
CÓDIGO DA RUTA CULTURAL
ESPAZOS NATURAIS

AFECCIÓNS SECTORIAIS

ESTRADAS AUTONÓMICAS E PROVINCIAIS — LIÑA POLICÍA AUGAS (100m)
ESTRADAS MUNICIPAIS ESTRUTURANTES EXISTENTES — ZONA DE FLUXO PREFERENTE
SENDEIRO CICLO TURÍSTICO (CARBALLO-RAZO) — LIÑA SERVIDUME INFRAESTRUTURAS
ESTRADAS ESTRUTURANTES PROXECTADAS — LIÑA LÍMITE DESLINDE PÚBLICO MARÍTIMO TERRESTRE
VARIOS ESTRUTURANTES PROXECTADOS EN SOLO URBANO E SOLO URBANIZABLE — SERVIDUME DE PROTECCIÓN COSTAS (100 m)
REDE VIARIA PECHAL — SERVIDUME DE PROTECCIÓN COSTAS (200 m)
SENDA LITORAL PROXECTADA — DELIMITACIÓN ZEPIM
LIÑA DE ALTA TENSIÓN — LIÑA DE EDIFICACIÓN

CONCELLO DE CARBALLO
PLAN XERAL DE ORDENACION MUNICIPAL

fernandez carballada asociados
equipo redactor
alvaro fernandez carballada
arquitecto

Escala:
A1 1/2000
A3 1/4000
0 20 40 60 80 100m

setembro 2015
ENT-03

PARROQUIA DE ENTRECRUCES
NUCLEOS: A COSTA, O CÓTARO, A ESPANADEIRA, MEIXONFRÍO, PIÑEIRO DA ALTA, VILACHAN

fca arquitecturaurbanismo

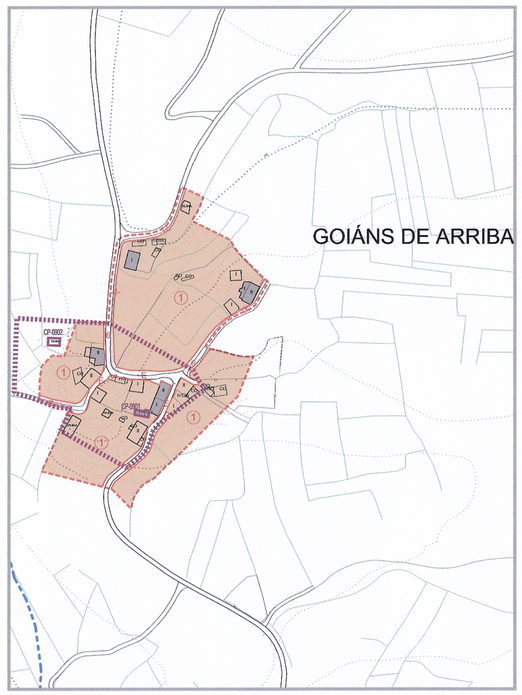

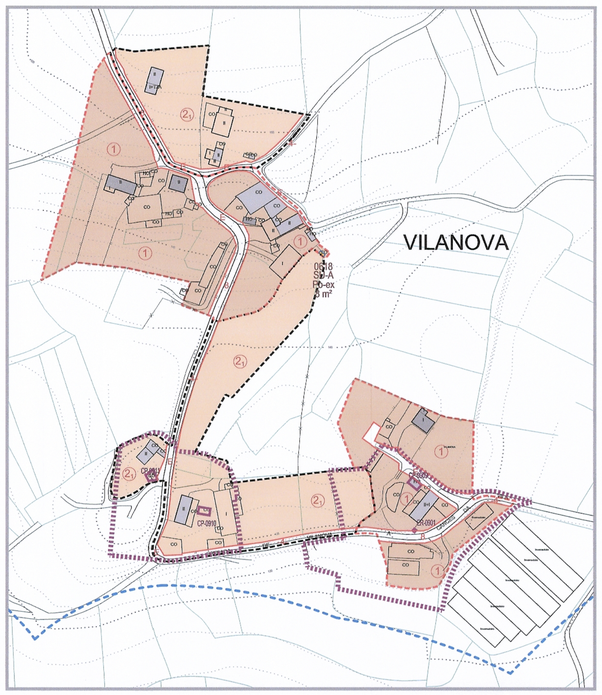

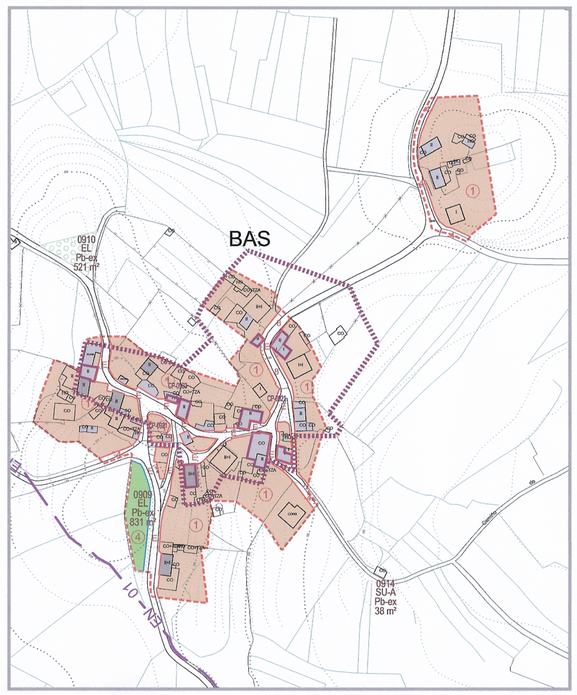

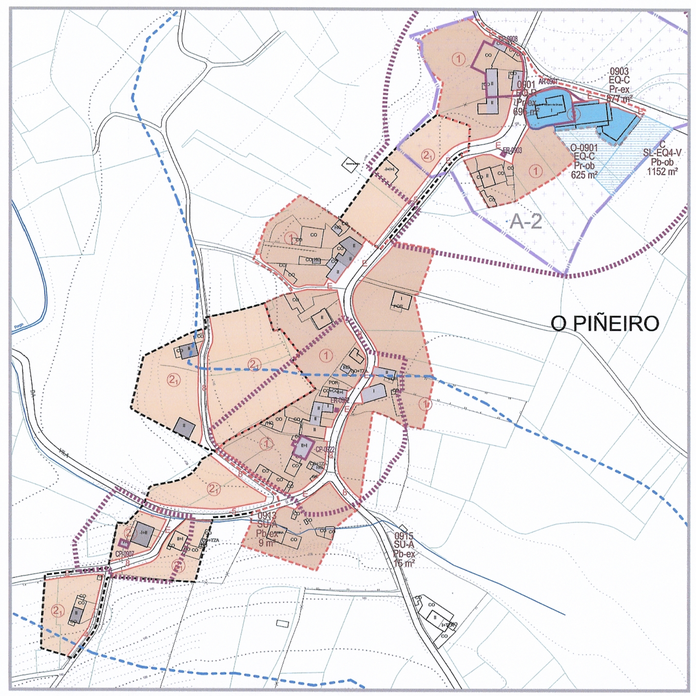

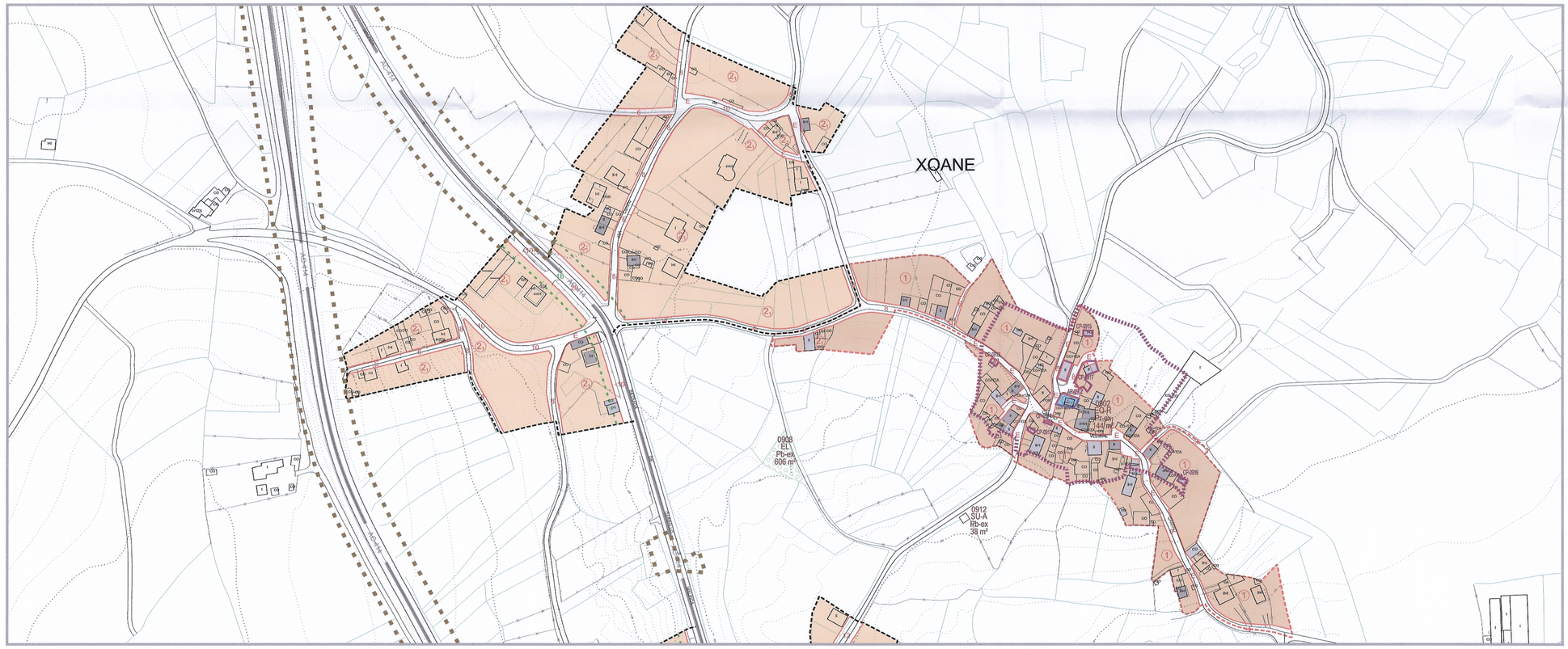

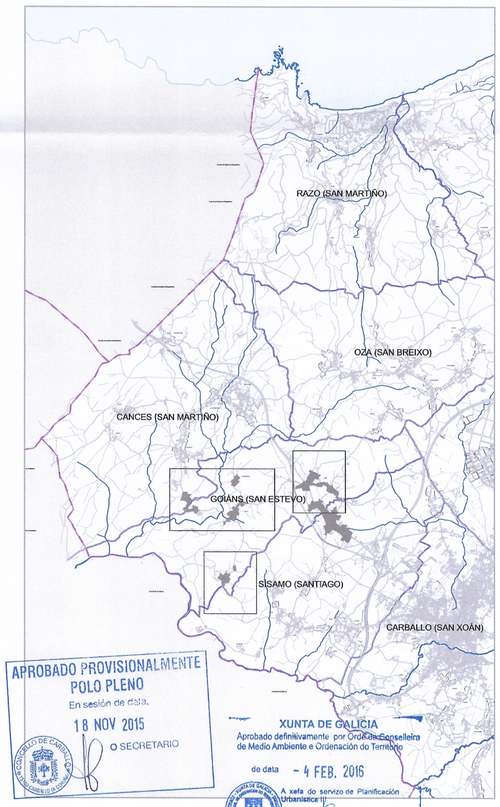

APROBADO PROVISIONALMENTE
POLO PLENO
En sesión de data
18 NOV 2015
O SECRETARIO

XUNTA DE GALICIA
Aprobado definitivamente por Orde da Conselleira de Medio Ambiente e Ordenación do Territorio
de data – 4 FEB. 2016
A xefa do servizo de Planificación Urbanística

Lucía Linares Yáñez

SIGNOS CONVENCIONAIS

- ESTRADA AUTONÓMICA
- ESTRADA PROVINCIAL
- CAMIÑOS
- LÍMITE MUNICIPAL
- LIÑA ALTA / MEDIA TENSIÓN (Te - Pd - Mt)
- LÍMITE DE PARCELA
- EDIFICACIÓN
- MASA ARBÓREA
- ESTANQUE
- RÍO
- PONTE
- CULTIVO (PRADERA / MONTE)
- CURVAS DE NIVEL / COTA
- 428.1 COTA DE NIVEL

DELIMITACIÓNS

- SOLO URBANO
- LÍMITE SOLO DE NÚCLEO RURAL HISTÓRICO-TRADICIONAL
- LÍMITE SOLO DE NÚCLEO RURAL COMÚN
- ACTUACIÓN INTEGRAL EN SOLO DE NÚCLEO RURAL
- PLAN ESPECIAL DE DOTACIÓNS E ESPAZOS LIBRES DO LITORAL (PE)
- ESTUDO DE DETALLE (E.D.)
- URBANIZABLE DISPOSICIÓN TRANSITORIA 1ª.

ORDENANZAS

①	ORDENANZA 1 RESIDENCIAL EN NÚCLEO RURAL HISTÓRICO-TRADICIONAL	②	ORDENANZA 2 RESIDENCIAL EN NÚCLEO RURAL COMÚN
③	ORDENANZA EQUIPAMENTOS	④	ORDENANZA ESPAZOS LIBRES
	ORDENANZA SERVIZOS URBANOS / INFRAESTRUTURAS TERRITORIAIS		
	CAMBIO DE ORDENANZA	8	ALIÑACIÓN TOTAL
	ALIÑACIÓN DA REDE VIARIA PÚBLICA	-4-	ALIÑACIÓN A EIXE
	ALIÑACIÓN REGULAR	E	ALIÑACIÓN ESTABLE
	LÍMITE DE SISTEMA	NORMA ZONAL ①	GRAO

DOTACIÓNS URBANÍSTICAS

EQUIPAMENTOS (EQ)				SERVICIOS URBANS (SU) INFRAESTRU. TERRITORIAIS(IT)			
		EXISTENTE	A OBTER			EXISTENTE	A OBTER
EQ-R	RELIXIOSO	EQ-O	OCIO/ESPECTÁCULOS	SU-D	ESTACIÓN DE DEPURACIÓN AUGAS RESIDUAIS		
EQ-C	CEMITERIO	EQ-A	SOCIAL E ASSISTENCIAL	SU-T	ESTACIÓN DE TRATAMENTO ABASTECEMENTO DE AUGAS		
EQ-D	DEPORTIVO	EQ-L	CULTURAL	SU-P	DEPÓSITO DE AUGA	SU-G	DEPÓSITO DE GAS
EQ-E	EDUCATIVO/DOCENTE	EQ-T	TERCIARIO/COMERCIAL	SU-E	ESTACIÓN DE TRANSFORM. E SUMINISTRO ELÉCTRICO		
EQ-S	SANITARIO	EQ-P	APARCAMENTO	SU-A	FONTES E LAVADOIROS		
EQ-M	ADMINISTRATIVO	EQ-V	SERVIZOS VARIOS	IT-P	PORTO	IT-T	TRANSPORTES
ESPAZOS LIBRES (EL)		EXISTENTE	A OBTER	SISTEMAS	SX. SISTEMA XERAL SL. SISTEMA LOCAL	TITULARIDADE	Pb PUBLICA Pr PRIVADA

XESTIÓN

NÚCLEO RURAL

DENOMINACIÓN ACTUACIÓN INTEGRAL POL-4-POLÍGONO DA AI

SNR-C (A)01-POL01 AA-A(01) — CLASIFICACIÓN (C)—COMÚN — ÁREA DE APROVEITAMENTO

SISTEMA EXISTENTE / A DESENVOLVER

ACCIÓN (AA-A)01 / 12901 — CÓDIGO DOTACIÓN

GRAO (SX-EL) — CLASE (SX-EQUIPAMENTO, SL-EQUIPAMENTO, SL-VIARIO)

TITULARIDADE (Pb-Int) — XESTIÓN (PÚBLICA-PRIVADA-MIXTA)

LENDA DE CONSTRUCIÓN

I	VIV. PLANTA BAIXA	F	FONTE
II	VIV. PLANTA BAIXA + 1	CONS	EDIFICACIÓN EN CONSTRUCIÓN
A	ALPENDRE / MUIÑO	PI	PISCINA
Hal A+Ho	HÓRREO	INV	INVERNADEIRO
POR	PORCHE	N	NAVE / ALMACÉN
TZA	TERRAZA	C	CUADRA
Ga	GARAXE	GR	GRANXA
PO	POZO	PM	POMBAL
L	LAVADEIRO	TRF	TRANSFORMADOR

TRADICIONAIS

- CONSTRUC. TRADICIONAL (ANTERIOR 1950)
- CONSTRUC. TRADICIONAL MODIFICADA (ANTERIOR 1950)
- MUROS TRADICIONAIS

CATÁLOGO E PROTECCIÓNS

ELEMENTOS CATALOGADOS DE PATRIMONIO

ERvP	CRUCEIROS E ELEMENTOS MENORES	CPvP	ARQUITECTURA DO TERRITORIO CONSTRUCIÓN POPULAR
ARvP	ARQUITECTURA RELIXIOSA	OCvP	OBRA CIVIL
ACvP	ARQUITECTURA CIVIL	NTvP	NÚCLEO TRADICIONAL
	BEN CATALOGADO		CONTORNO DE PROTECCIÓN

XACEMENTOS ARQUEOLÓXICOS

XAvP	CÓDIGO DO XACEMENTO ARQUEOLÓXICO	A-2	CONTORNO DE PROTECCIÓN
		A-1	ÁREA DE PROTECCIÓN INTEGRAL

RUTAS CULTURAIS / ESPAZOS NATURAIS

RUTA	CÓDIGO DA RUTA CULTURAL		
	ESPAZOS NATURAIS		

AFECCIÓNS SECTORIAIS

- ESTRADAS AUTONÓMICAS E PROVINCIAIS
- ESTRADAS MUNICIPAIS ESTRUTURANTES EXISTENTES
- SENDEIRO CICLO TURÍSTICO (CARBALLO RAZO)
- ESTRADAS ESTRUTURANTES PROXECTADAS
- VIARIOS ESTRUTURANTES PROXECTADOS EN SOLO URBANO E SOLO URBANIZABLE
- REDE VIARIA PEONAL
- SENDA LITORAL PROXECTADA
- LIÑA DE ALTA TENSIÓN
- LIÑA POLICÍA AUGAS (100m)
- ZONA DE FLUXO PREFERENTE
- LIÑA SERVIDUME INFRAESTRUTURAS
- LIÑA LÍMITE DESLINDE PÚBLICO MARÍTIMO TERRESTRE
- SERVIDUME DE PROTECCIÓN COSTEIRA (100 m)
- SERVIDUME DE PROTECCIÓN COSTEIRA (200 m)
- LIÑA DE EDIFICACIÓN
- DELIMITACIÓN ZEPVN

concello de CARBALLO

CONCELLO DE CARBALLO
PLAN XERAL DE ORDENACION MUNICIPAL

fernandez carballada asociados
equipo redactor

alvaro fernandez carballada
arquitecto

fc a arquitectura urbanismo

Escala: A1 1/2000 A3 1/4000 — 0 20 40 60 80 100m

setembro 2015

Plano nº GOI-01

PARROQUIA DE GOIANS

NUCLEOS: BAS, GOIÁNS DE ARRIBA, O PIÑEIRO, VILANOVA, XOANE

XOANE DA ESTRADA

0908
EL
Pb-ex
606 m²

0912
SU-A
Pb-ex
38 m²

0910
EQ-D
Pb-ex
1.078 m²

0902
EQ-R
Pb-ex
144 m²

1617
EL
Pb-ex
2071 m²

1615
EQ-D
Pb-ex
951 m²

1618
SU-A
Pb-ex
9 m²

AC-414

AC-414

AC-414

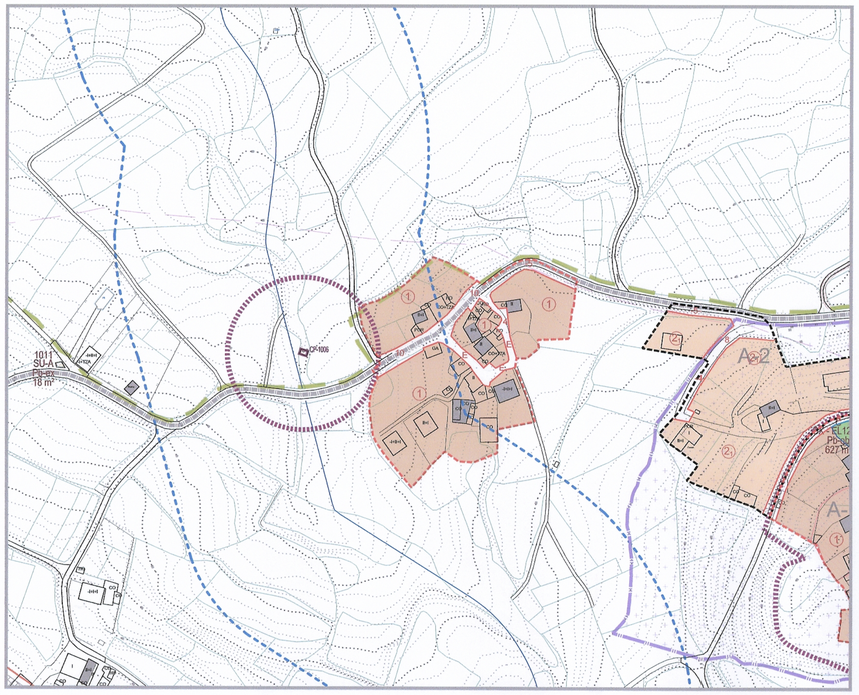

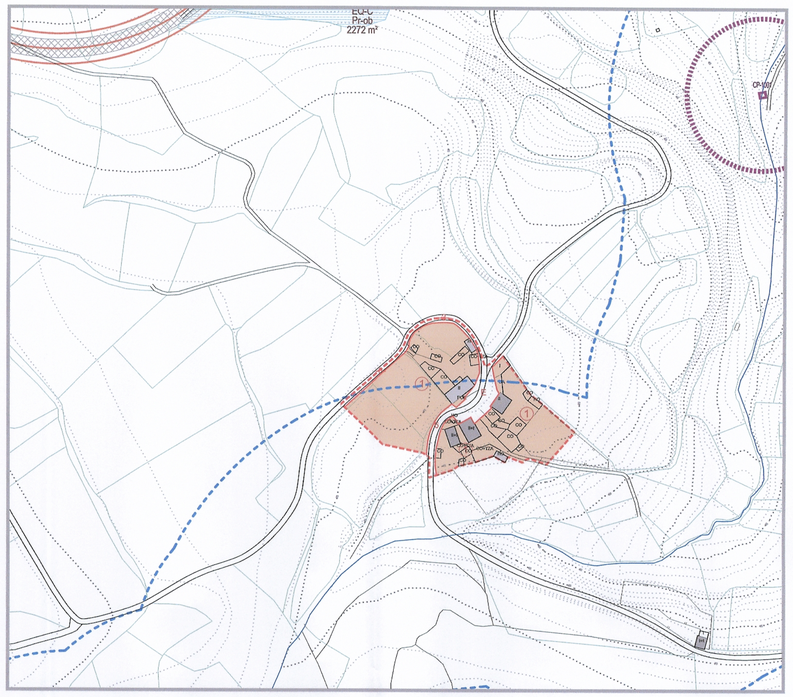

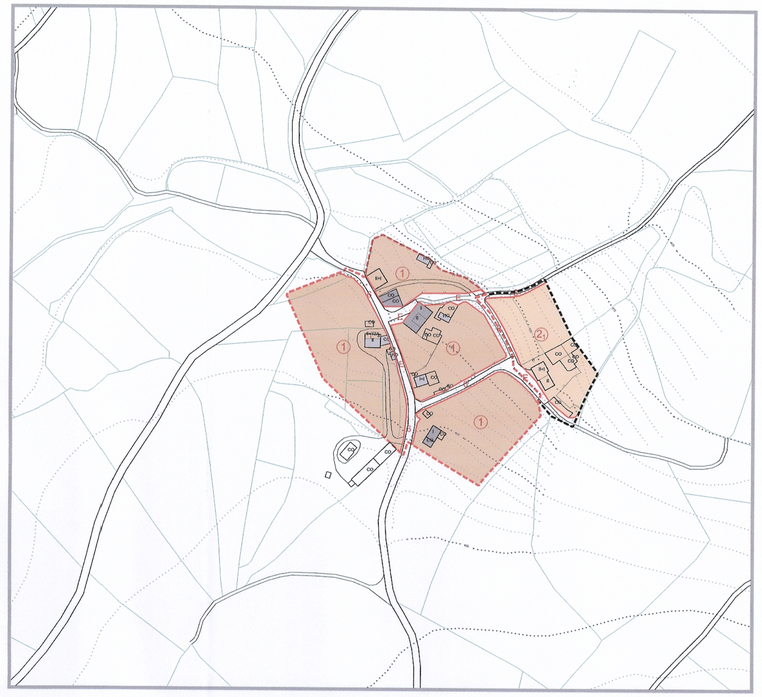

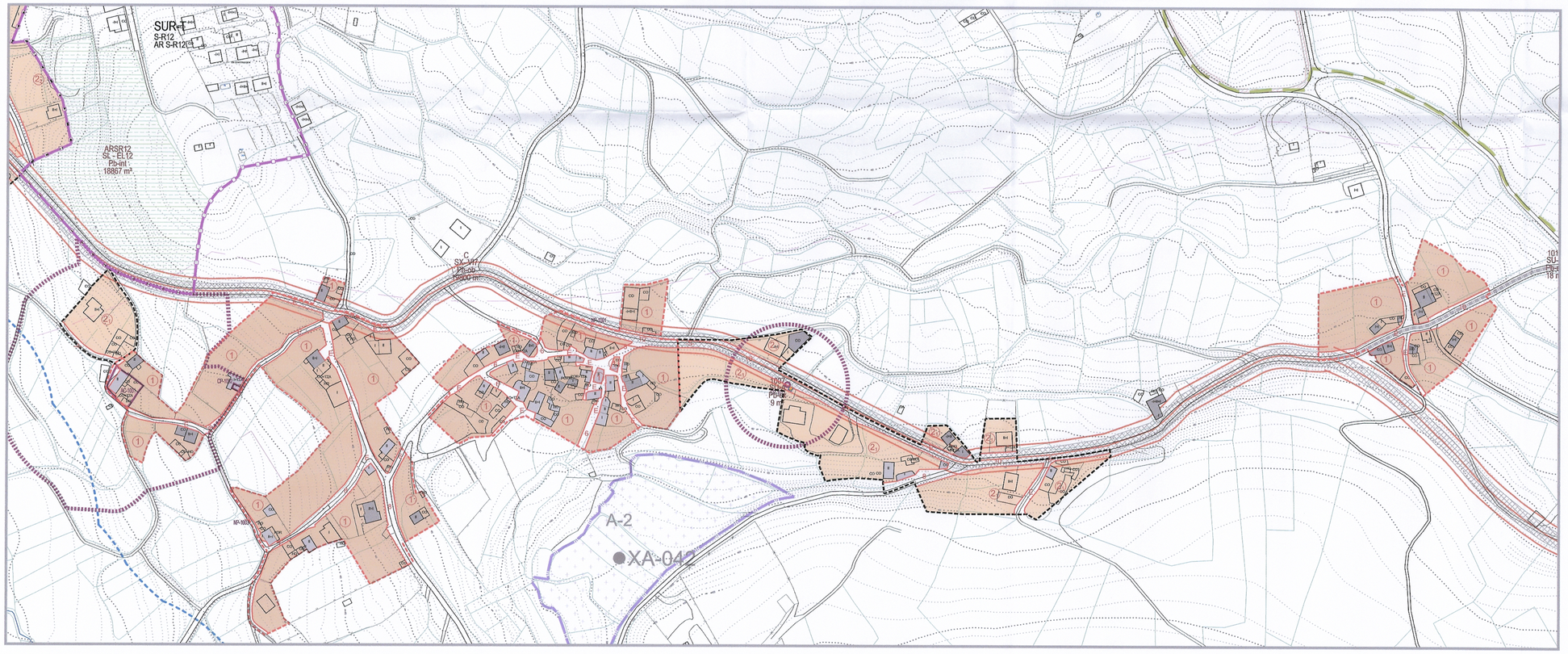

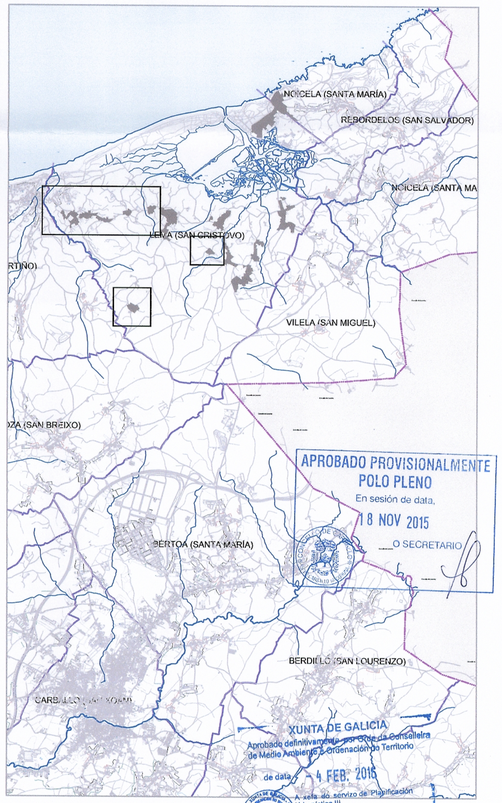

SIGNOS CONVENCIONAIS

ESTRADA AUTONÓMICA · ESTRADA PROVINCIAL · CAMIÑOS · LÍMITE MUNICIPAL · LIÑA ALTA / MEDIA TENSIÓN · LÍMITE DE PARCELA · EDIFICACIÓN · MASA ARBÓREA · ESTANQUE · NÓ · PONTE · CULTIVO / PRADERÍA / MONTE · CURVAS DE NIVEL / COTA · COTA DE NIVEL

DELIMITACIÓNS

SOLO URBANO · LÍMITE SOLO DE NÚCLEO RURAL HISTÓRICO-TRADICIONAL · LÍMITE SOLO DE NÚCLEO RURAL COMÚN · ACTUACIÓN INTEGRAL EN SOLO DE NÚCLEO RURAL · PLAN ESPECIAL DE DOTACIÓNS E ESPAZOS LIBRES DO LITORAL (PE) · ESTUDIO DE DETALLE (E.D.) · URBANIZABLE DISPOSICIÓN TRANSITORIA 1ª

ORDENANZAS

① ORDENANZA 1 RESIDENCIAL EN NÚCLEO RURAL HISTÓRICO-TRADICIONAL · ② ORDENANZA 2 RESIDENCIAL EN NÚCLEO RURAL COMÚN · ③ ORDENANZA EQUIPAMENTOS · ④ ORDENANZA ESPAZOS LIBRES · ORDENANZA SERVIZOS URBANOS / INFRAESTRUTURAS TERRITORIAIS

CAMBIO DE ORDENANZA · B ALIÑACIÓN TOTAL · ALIÑACIÓN DA REDE VIARIA PÚBLICA · -A- ALIÑACIÓN A EIXE · ALIÑACIÓN REGULAR · E ALIÑACIÓN ESTABLE · LÍMITE DE SISTEMA · NORMA ZONAL (1) GRAO

DOTACIÓNS URBANÍSTICAS

EQUIPAMENTOS (EQ)		EXISTENTE / A OBTER
EQ-R	RELIXIOSO	
EQ-C	CEMITERIO	
EQ-D	DEPORTIVO	
EQ-E	EDUCATIVO/DOCENTE	
EQ-S	SANITARIO	
EQ-M	ADMINISTRATIVO	
EQ-O	ODEOSPECTÁCULOS	
EQ-A	SOCIAL E ASISTENCIAL	
EQ-L	CULTURAL	
EQ-T	TERCIARIO/COMERCIAL	
EQ-P	APARCAMENTO	
EQ-V	SERVIZOS VARIOS	

ESPAZOS LIBRES (EL)	EXISTENTE / A OBTER

SERVICIOS URBANS (SU) INFRAESTRU. TERRITORIAIS(IT)	EXISTENTE / A OBTER
SU-D ESTACIÓN DE DEPURACIÓN AUGAS RESIDUAIS	
SU-T ESTACIÓN DE TRATAMENTO ABASTECEMENTO DE AUGAS	
SU-P DEPÓSITO DE AUGA · SU-G DEPÓSITO DE GAS	
SU-E ESTACIÓN DE TRANSFORM. E SUMINISTRO ELÉCTRICO	
SU-A FONTES E LAVADOIROS	

IT-P	PORTO	IT-T	TRANSPORTES
SISTEMAS	SX SISTEMA XERAL · SL SISTEMA LOCAL	TITULARIDADE	Pb PÚBLICA · Pr PRIVADA

XESTIÓN

NÚCLEO RURAL

DENOMINACIÓN ACTUACIÓN INTEGRAL POLA PROLONGACIÓN AV. AE — SNR-C — CLASIFICACIÓN (C=COMÚN) — (AB1-PO1.01 / AA-AB1) — ÁREA DE APROVEITAMENTO

SISTEMA EXISTENTE / A DESENVOLVER

ACCIÓN (AAP=ÁREA DE AMPARO, E=ESTUDIO) — (AA-AB1 / 12009) — CÓDIGO DOPOCIÓN

GRAO (SX=SECTOR, SL=SOLO URBANO) — (SX-EL) — CLASE (EL=ESPAZOS LIBRES, SU=EQUIPAMENTOS, VP=VIA PÚBLICA)

TITULARIDADE (Pb=PÚBLICO, Pr=PRIVADO) — (Pb-Int) — XESTIÓN (Int=Sistema Interior, Ext=Sistema exterior, Mix=Sistema mixto)

LENDA DE CONSTRUCIÓN

I	VIV. PLANTA BAIXA	F	FONTE
II	VIV. PLANTA BAIXA + 1	CONS	EDIFICACIÓN EN CONSTRUCIÓN
A	ALPENDRE / MUÍÑO	PI	PISCINA
HAI Arrio	HÓRREO	INV	INVERNADEIRO
POR	PORCHE	N	NAVE / ALMACÉN
TZA	TERRAZA	C	CUADRA
Ga	GARAXE	GR	GRANXA
PO	POZO	PM	PALOMAL
L	LAVADEIRO	TRF	TRANSFORMADOR

TRADICIONAIS

CONSTRUC. TRADICIONAL (ANTERIOR 1950) · CONSTRUC. TRADICIONAL MODIFICADA (ANTERIOR 1950) · MUROS TRADICIONAIS

CATÁLOGO E PROTECCIÓNS

ELEMENTOS CATALOGADOS DE PATRIMONIO

EMcP	CRUCEIROS E ELEMENTOS MENORES	APUP	ARQUITECTURA DO TERRITORIO CONSTRUCCIÓN POPULAR
AMP	ARQUITECTURA RELIXIOSA	OCP	OBRA CIVIL
ACP	ARQUITECTURA CIVIL	NRT	NÚCLEO TRADICIONAL
	BEN CATALOGADO		CONTORNO DE PROTECCIÓN

YACEMENTOS ARQUEOLÓXICOS

YAcr	CÓDIGO DO XACEMENTO ARQUEOLÓXICO	A-1 CONTORNO DE PROTECCIÓN · A-2 ÁREA DE PROTECCIÓN ESPECIAL

RUTAS CULTURAIS / ESPAZOS NATURAIS

CRTRU	CÓDIGO DA RUTA CULTURAL
EPNATS	ESPAZOS NATURAIS

AFECCIÓNS SECTORIAIS

ESTRADAS AUTONÓMICAS E PROVINCIAIS	LIÑA POLICÍA AUGAS (100m)
ESTRADAS MUNICIPAIS ESTRUTURANTES EXISTENTES	ZONA DE FLUXO PREFERENTE
SENDEIRO CICLO TURÍSTICO (CARBALLO-RAZO)	LIÑA SERVIDUME INFRAESTRUTURAS
ESTRADAS ESTRUTURANTES PROXECTADAS	LIÑA LÍMITE DESLINDE PÚBLICO MARÍTIMO TERRESTRE
VIARIOS ESTRUTURANTES PROXECTADOS EN SOLO URBANO E SOLO URBANIZABLE	SERVIDUME DE PROTECCIÓN COSTAS (100 m)
REDE VIARIA PEONAL	SERVIDUME DE PROTECCIÓN COSTAS (500 m)
SENDA LITORAL PROXECTADA	DELIMITACIÓN ZEPVN
LIÑA DE ALTA TENSIÓN	LIÑA DE EDIFICACIÓN

XUNTA DE GALICIA
Aprobado definitivamente por Orde da Conselleira de Medio Ambiente e Ordenación do Territorio
de data 4 FEB. 2015
A xefa de servizo de Planificación Urbanística
Lucía Linares Yáñez

CONCELLO DE CARBALLO
PLAN XERAL DE ORDENACION MUNICIPAL

fernandez carballada asociados
equipo redactor

alvaro fernandez carballada
arquiteto

setembro 2015

Escala:
A1 1/2000
A3 1/4000
0 20 40 60 80 100m

Plano nº LEM-01

PARROQUIA DE LEMA
NUCLEOS: AGRAMAIOR, AS AREAS, CAMBRE, CAMBRELLE, O OUTEIRO, SEIXO DE ARRIBA

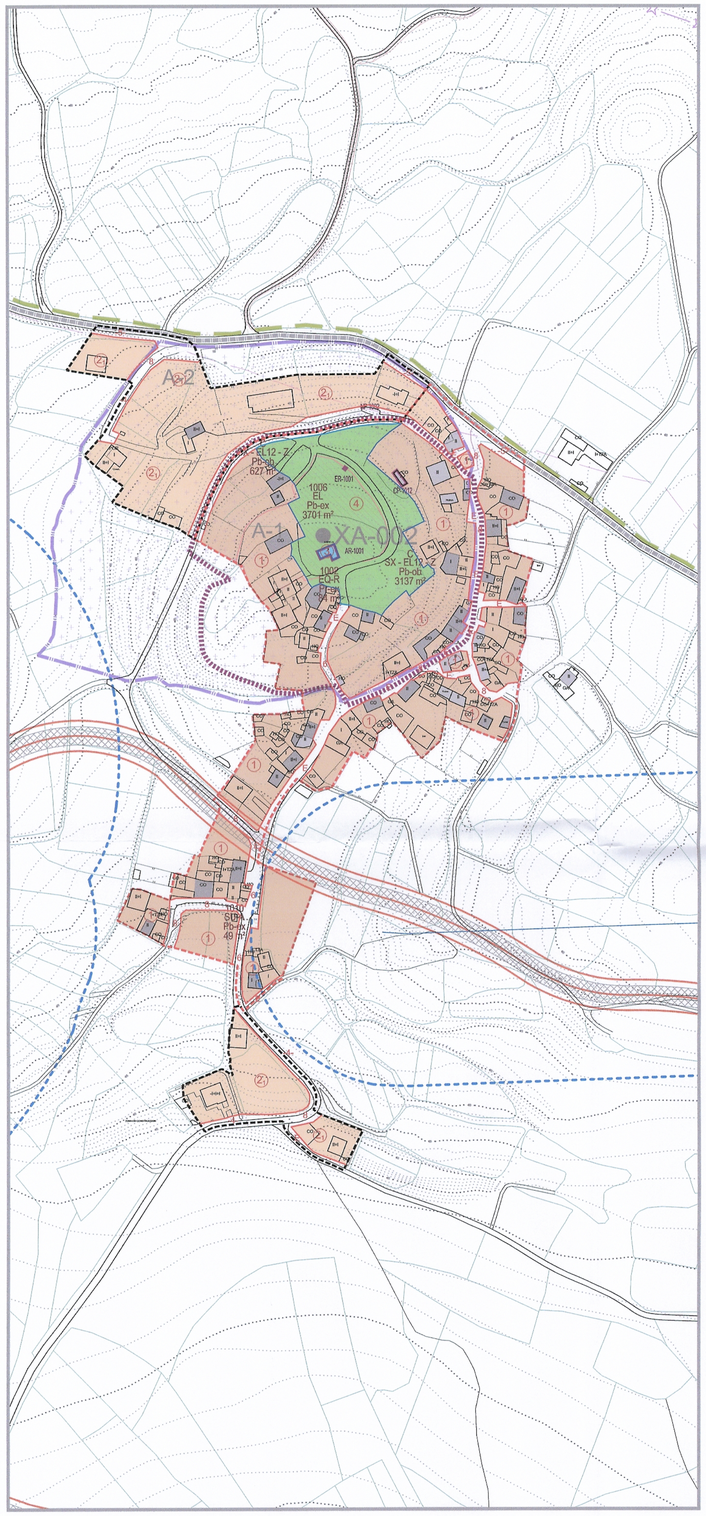
A-2
A-1
XA-002
EL12 - Z
Pb-ob
627 m²
1006
EL
Pb-ex
3701 m²
1004
SUA
Pb-ob
49 m²
SX - EL15
Pb-ob
3157 m²
ER-1001
CR-1002
AR-1001
CR-1003
CR-1004
CR-1005
CR-1006
CR-1007
CR-1008
CR-1009
CR-1010
CR-1011
CR-1012
CR-1013
CR-1014
CR-1015
CR-1016
CR-1017
CR-1018
CR-1019
CR-1020
CR-1021
CR-1022
CR-1023
CR-1024
CR-1025
CR-1026
CR-1027
CR-1028
CR-1029
CR-1030
CR-1031
CR-1032
CR-1033
CR-1034
CR-1035
CR-1036
CR-1037
CR-1038
CR-1039
CR-1040
CR-1041
CR-1042
CR-1043
CR-1044
CR-1045
CR-1046
CR-1047
CR-1048
CR-1049
CR-1050
CR-1051
CR-1052
CR-1053
CR-1054
CR-1055
CR-1056
CR-1057
CR-1058
CR-1059
CR-1060
CR-1061
CR-1062
CR-1063
CR-1064
CR-1065
CR-1066
CR-1067
CR-1068
CR-1069
CR-1070
CR-1071
CR-1072
CR-1073
CR-1074
CR-1075
CR-1076
CR-1077
CR-1078
CR-1079
CR-1080
CR-1081
CR-1082
CR-1083
CR-1084
CR-1085
CR-1086
CR-1087
CR-1088
CR-1089
CR-1090
CR-1091
CR-1092
CR-1093
CR-1094
CR-1095
CR-1096
CR-1097
CR-1098
CR-1099
CR-1100
CR-1101
CR-1102
CR-1103
CR-1104
CR-1105
CR-1106
CR-1107
CR-1108
CR-1109
CR-1110
CR-1111
CR-1112
CR-1113
CR-1114
CR-1115
CR-1116
CR-1117
CR-1118
CR-1119
CR-1120
CR-1121
CR-1122
CR-1123
CR-1124
CR-1125
CR-1126
CR-1127
CR-1128
CR-1129
CR-1130
CR-1131
CR-1132
CR-1133
CR-1134
CR-1135
CR-1136
CR-1137
CR-1138
CR-1139
CR-1140
CR-1141
CR-1142
CR-1143
CR-1144
CR-1145
CR-1146
CR-1147
CR-1148
CR-1149
CR-1150
CR-1151
CR-1152
CR-1153
CR-1154
CR-1155
CR-1156
CR-1157
CR-1158
CR-1159
CR-1160
CR-1161
CR-1162
CR-1163
CR-1164
CR-1165
CR-1166
CR-1167
CR-1168
CR-1169
CR-1170
CR-1171
CR-1172
CR-1173
CR-1174
CR-1175
CR-1176
CR-1177
CR-1178
CR-1179
CR-1180
CR-1181
CR-1182
CR-1183
CR-1184
CR-1185
CR-1186
CR-1187
CR-1188
CR-1189
CR-1190
CR-1191
CR-1192
CR-1193
CR-1194
CR-1195
CR-1196
CR-1197
CR-1198
CR-1199
CR-1200
CR-1201
CR-1202
CR-1203
CR-1204
CR-1205
CR-1206
CR-1207
CR-1208
CR-1209
CR-1210
CR-1211
CR-1212
CR-1213
CR-1214
CR-1215
CR-1216
CR-1217
CR-1218
CR-1219
CR-1220
CR-1221
CR-1222
CR-1223
CR-1224
CR-1225
CR-1226
CR-1227
CR-1228
CR-1229
CR-1230
CR-1231
CR-1232
CR-1233
CR-1234
CR-1235
CR-1236
CR-1237
CR-1238
CR-1239
CR-1240
CR-1241
CR-1242
CR-1243
CR-1244
CR-1245
CR-1246
CR-1247
CR-1248
CR-1249
CR-1250
CR-1251
CR-1252
CR-1253
CR-1254
CR-1255
CR-1256
CR-1257
CR-1258
CR-1259
CR-1260
CR-1261
CR-1262
CR-1263
CR-1264
CR-1265
CR-1266
CR-1267
CR-1268
CR-1269
CR-1270
CR-1271
CR-1272
CR-1273
CR-1274
CR-1275
CR-1276
CR-1277
CR-1278
CR-1279
CR-1280
CR-1281
CR-1282
CR-1283
CR-1284
CR-1285
CR-1286
CR-1287
CR-1288
CR-1289
CR-1290
CR-1291
CR-1292
CR-1293
CR-1294
CR-1295
CR-1296
CR-1297
CR-1298
CR-1299
CR-1300
CR-1301
CR-1302
CR-1303
CR-1304
CR-1305
CR-1306
CR-1307
CR-1308
CR-1309
CR-1310
CR-1311
CR-1312
CR-1313
CR-1314
CR-1315
CR-1316
CR-1317
CR-1318
CR-1319
CR-1320
CR-1321
CR-1322
CR-1323
CR-1324
CR-1325
CR-1326
CR-1327
CR-1328
CR-1329
CR-1330
CR-1331
CR-1332
CR-1333
CR-1334
CR-1335
CR-1336
CR-1337
CR-1338
CR-1339
CR-1340
CR-1341
CR-1342
CR-1343
CR-1344
CR-1345
CR-1346
CR-1347
CR-1348
CR-1349
CR-1350
CR-1351
CR-1352
CR-1353
CR-1354
CR-1355
CR-1356
CR-1357
CR-1358
CR-1359
CR-1360
CR-1361
CR-1362
CR-1363
CR-1364
CR-1365
CR-1366
CR-1367
CR-1368
CR-1369
CR-1370
CR-1371
CR-1372
CR-1373
CR-1374
CR-1375
CR-1376
CR-1377
CR-1378
CR-1379
CR-1380
CR-1381
CR-1382
CR-1383
CR-1384
CR-1385
CR-1386
CR-1387
CR-1388
CR-1389
CR-1390
CR-1391
CR-1392
CR-1393
CR-1394
CR-1395
CR-1396
CR-1397
CR-1398
CR-1399
CR-1400
CR-1401
CR-1402
CR-1403
CR-1404
CR-1405
CR-1406
CR-1407
CR-1408
CR-1409
CR-1410
CR-1411
CR-1412
CR-1413
CR-1414
CR-1415
CR-1416
CR-1417
CR-1418
CR-1419
CR-1420
CR-1421
CR-1422
CR-1423
CR-1424
CR-1425
CR-1426
CR-1427
CR-1428
CR-1429
CR-1430
CR-1431
CR-1432
CR-1433
CR-1434
CR-1435
CR-1436
CR-1437
CR-1438
CR-1439
CR-1440
CR-1441
CR-1442
CR-1443
CR-1444
CR-1445
CR-1446
CR-1447
CR-1448
CR-1449
CR-1450
CR-1451
CR-1452
CR-1453
CR-1454
CR-1455
CR-1456
CR-1457
CR-1458
CR-1459
CR-1460
CR-1461
CR-1462
CR-1463
CR-1464
CR-1465
CR-1466
CR-1467
CR-1468
CR-1469
CR-1470
CR-1471
CR-1472
CR-1473
CR-1474
CR-1475
CR-1476
CR-1477
CR-1478
CR-1479
CR-1480
CR-1481
CR-1482
CR-1483
CR-1484
CR-1485
CR-1486
CR-1487
CR-1488
CR-1489
CR-1490
CR-1491
CR-1492
CR-1493
CR-1494
CR-1495
CR-1496
CR-1497
CR-1498
CR-1499
CR-1500
CR-1501
CR-1502
CR-1503
CR-1504
CR-1505
CR-1506
CR-1507
CR-1508
CR-1509
CR-1510
CR-1511
CR-1512
CR-1513
CR-1514
CR-1515
CR-1516
CR-1517
CR-1518
CR-1519
CR-1520
CR-1521
CR-1522
CR-1523
CR-1524
CR-1525
CR-1526
CR-1527
CR-1528
CR-1529
CR-1530
CR-1531
CR-1532
CR-1533
CR-1534
CR-1535
CR-1536
CR-1537
CR-1538
CR-1539
CR-1540
CR-1541
CR-1542
CR-1543
CR-1544
CR-1545
CR-1546
CR-1547
CR-1548
CR-1549
CR-1550
CR-1551
CR-1552
CR-1553
CR-1554
CR-1555
CR-1556
CR-1557
CR-1558
CR-1559
CR-1560
CR-1561
CR-1562
CR-1563
CR-1564
CR-1565
CR-1566
CR-1567
CR-1568
CR-1569
CR-1570
CR-1571
CR-1572
CR-1573
CR-1574
CR-1575
CR-1576
CR-1577
CR-1578
CR-1579
CR-1580
CR-1581
CR-1582
CR-1583
CR-1584
CR-1585
CR-1586
CR-1587
CR-1588
CR-1589
CR-1590
CR-1591
CR-1592
CR-1593
CR-1594
CR-1595
CR-1596
CR-1597
CR-1598
CR-1599
CR-1600
CR-1601
CR-1602
CR-1603
CR-1604
CR-1605
CR-1606
CR-1607
CR-1608
CR-1609
CR-1610
CR-1611
CR-1612
CR-1613
CR-1614
CR-1615
CR-1616
CR-1617
CR-1618
CR-1619
CR-1620
CR-1621
CR-1622
CR-1623
CR-1624
CR-1625
CR-1626
CR-1627
CR-1628
CR-1629
CR-1630
CR-1631
CR-1632
CR-1633
CR-1634
CR-1635
CR-1636
CR-1637
CR-1638
CR-1639
CR-1640
CR-1641
CR-1642
CR-1643
CR-1644
CR-1645
CR-1646
CR-1647
CR-1648
CR-1649
CR-1650
CR-1651
CR-1652
CR-1653
CR-1654
CR-1655
CR-1656
CR-1657
CR-1658
CR-1659
CR-1660
CR-1661
CR-1662
CR-1663
CR-1664
CR-1665
CR-1666
CR-1667
CR-1668
CR-1669
CR-1670
CR-1671
CR-1672
CR-1673
CR-1674
CR-1675
CR-1676
CR-1677
CR-1678
CR-1679
CR-1680
CR-1681
CR-1682
CR-1683
CR-1684
CR-1685
CR-1686
CR-1687
CR-1688
CR-1689
CR-1690
CR-1691
CR-1692
CR-1693
CR-1694
CR-1695
CR-1696
CR-1697
CR-1698
CR-1699
CR-1700
CR-1701
CR-1702
CR-1703
CR-1704
CR-1705
CR-1706
CR-1707
CR-1708
CR-1709
CR-1710
CR-1711
CR-1712
CR-1713
CR-1714
CR-1715
CR-1716
CR-1717
CR-1718
CR-1719
CR-1720
CR-1721
CR-1722
CR-1723
CR-1724
CR-1725
CR-1726
CR-1727
CR-1728
CR-1729
CR-1730
CR-1731
CR-1732
CR-1733
CR-1734
CR-1735
CR-1736
CR-1737
CR-1738
CR-1739
CR-1740
CR-1741
CR-1742
CR-1743
CR-1744
CR-1745
CR-1746
CR-1747
CR-1748
CR-1749
CR-1750
CR-1751
CR-1752
CR-1753
CR-1754
CR-1755
CR-1756
CR-1757
CR-1758
CR-1759
CR-1760
CR-1761
CR-1762
CR-1763
CR-1764
CR-1765
CR-1766
CR-1767
CR-1768
CR-1769
CR-1770
CR-1771
CR-1772
CR-1773
CR-1774
CR-1775
CR-1776
CR-1777
CR-1778
CR-1779
CR-1780
CR-1781
CR-1782
CR-1783
CR-1784
CR-1785
CR-1786
CR-1787
CR-1788
CR-1789
CR-1790
CR-1791
CR-1792
CR-1793
CR-1794
CR-1795
CR-1796
CR-1797
CR-1798
CR-1799
CR-1800
CR-1801
CR-1802
CR-1803
CR-1804
CR-1805
CR-1806
CR-1807
CR-1808
CR-1809
CR-1810
CR-1811
CR-1812
CR-1813
CR-1814
CR-1815
CR-1816
CR-1817
CR-1818
CR-1819
CR-1820
CR-1821
CR-1822
CR-1823
CR-1824
CR-1825
CR-1826
CR-1827
CR-1828
CR-1829
CR-1830
CR-1831
CR-1832
CR-1833
CR-1834
CR-1835
CR-1836
CR-1837
CR-1838
CR-1839
CR-1840
CR-1841
CR-1842
CR-1843
CR-1844
CR-1845
CR-1846
CR-1847
CR-1848
CR-1849
CR-1850
CR-1851
CR-1852
CR-1853
CR-1854
CR-1855
CR-1856
CR-1857
CR-1858
CR-1859
CR-1860
CR-1861
CR-1862
CR-1863
CR-1864
CR-1865
CR-1866
CR-1867
CR-1868
CR-1869
CR-1870
CR-1871
CR-1872
CR-1873
CR-1874
CR-1875
CR-1876
CR-1877
CR-1878
CR-1879
CR-1880
CR-1881
CR-1882
CR-1883
CR-1884
CR-1885
CR-1886
CR-1887
CR-1888
CR-1889
CR-1890
CR-1891
CR-1892
CR-1893
CR-1894
CR-1895
CR-1896
CR-1897
CR-1898
CR-1899
CR-1900
CR-1901
CR-1902
CR-1903
CR-1904
CR-1905
CR-1906
CR-1907
CR-1908
CR-1909
CR-1910
CR-1911
CR-1912
CR-1913
CR-1914
CR-1915
CR-1916
CR-1917
CR-1918
CR-1919
CR-1920
CR-1921
CR-1922
CR-1923
CR-1924
CR-1925
CR-1926
CR-1927
CR-1928
CR-1929
CR-1930
CR-1931
CR-1932
CR-1933
CR-1934
CR-1935
CR-1936
CR-1937
CR-1938
CR-1939
CR-1940
CR-1941
CR-1942
CR-1943
CR-1944
CR-1945
CR-1946
CR-1947
CR-1948
CR-1949
CR-1950
CR-1951
CR-1952
CR-1953
CR-1954
CR-1955
CR-1956
CR-1957
CR-1958
CR-1959
CR-1960
CR-1961
CR-1962
CR-1963
CR-1964
CR-1965
CR-1966
CR-1967
CR-1968
CR-1969
CR-1970
CR-1971
CR-1972
CR-1973
CR-1974
CR-1975
CR-1976
CR-1977
CR-1978
CR-1979
CR-1980
CR-1981
CR-1982
CR-1983
CR-1984
CR-1985
CR-1986
CR-1987
CR-1988
CR-1989
CR-1990
CR-1991
CR-1992
CR-1993
CR-1994
CR-1995
CR-1996
CR-1997
CR-1998
CR-1999
CR-2000
CR-2001
CR-2002
CR-2003
CR-2004
CR-2005
CR-2006
CR-2007
CR-2008
CR-2009
CR-2010
CR-2011
CR-2012
CR-2013
CR-2014
CR-2015
CR-2016
CR-2017
CR-2018
CR-2019
CR-2020
CR-2021
CR-2022
CR-2023
CR-2024
CR-2025
CR-2026
CR-2027
CR-2028
CR-2029
CR-2030
CR-2031
CR-2032
CR-2033
CR-2034
CR-2035
CR-2036
CR-2037
CR-2038
CR-2039
CR-2040
CR-2041
CR-2042
CR-2043
CR-2044
CR-2045
CR-2046
CR-2047
CR-2048
CR-2049
CR-2050
CR-2051
CR-2052
CR-2053
CR-2054
CR-2055
CR-2056
CR-2057
CR-2058
CR-2059
CR-2060
CR-2061
CR-2062
CR-2063
CR-2064
CR-2065
CR-2066
CR-2067
CR-2068
CR-2069
CR-2070
CR-2071
CR-2072
CR-2073
CR-2074
CR-2075
CR-2076
CR-2077
CR-2078
CR-2079
CR-2080
CR-2081
CR-2082
CR-2083
CR-2084
CR-2085
CR-2086
CR-2087
CR-2088
CR-2089
CR-2090
CR-2091
CR-2092
CR-2093
CR-2094
CR-2095
CR-2096
CR-2097
CR-2098
CR-2099
CR-2100
CR-2101
CR-2102
CR-2103
CR-2104
CR-2105
CR-2106
CR-2107
CR-2108
CR-2109
CR-2110
CR-2111
CR-2112
CR-2113
CR-2114
CR-2115
CR-2116
CR-2117
CR-2118
CR-2119
CR-2120
CR-2121
CR-2122
CR-2123
CR-2124
CR-2125
CR-2126
CR-2127
CR-2128
CR-2129
CR-2130
CR-2131
CR-2132
CR-2133
CR-2134
CR-2135
CR-2136
CR-2137
CR-2138
CR-2139
CR-2140
CR-2141
CR-2142
CR-2143
CR-2144
CR-2145
CR-2146
CR-2147
CR-2148
CR-2149
CR-2150
CR-2151
CR-2152
CR-2153
CR-2154
CR-2155
CR-2156
CR-2157
CR-2158
CR-2159
CR-2160
CR-2161
CR-2162
CR-2163
CR-2164
CR-2165
CR-2166
CR-2167
CR-2168
CR-2169
CR-2170
CR-2171
CR-2172
CR-2173
CR-2174
CR-2175
CR-2176
CR-2177
CR-2178
CR-2179
CR-2180
CR-2181
CR-2182
CR-2183
CR-2184
CR-2185
CR-2186
CR-2187
CR-2188
CR-2189
CR-2190
CR-2191
CR-2192
CR-2193
CR-2194
CR-2195
CR-2196
CR-2197
CR-2198
CR-2199
CR-2200
CR-2201
CR-2202
CR-2203
CR-2204
CR-2205
CR-2206
CR-2207
CR-2208
CR-2209
CR-2210
CR-2211
CR-2212
CR-2213
CR-2214
CR-2215
CR-2216
CR-2217
CR-2218
CR-2219
CR-2220
CR-2221
CR-2222
CR-2223
CR-2224
CR-2225
CR-2226
CR-2227
CR-2228
CR-2229
CR-2230
CR-2231
CR-2232
CR-2233
CR-2234
CR-2235
CR-2236
CR-2237
CR-2238
CR-2239
CR-2240
CR-2241
CR-2242
CR-2243
CR-2244
CR-2245
CR-2246
CR-2247
CR-2248
CR-2249
CR-2250
CR-2251
CR-2252
CR-2253
CR-2254
CR-2255
CR-2256
CR-2257
CR-2258
CR-2259
CR-2260
CR-2261
CR-2262
CR-2263
CR-2264
CR-2265
CR-2266
CR-2267
CR-2268
CR-2269
CR-2270
CR-2271
CR-2272
CR-2273
CR-2274
CR-2275
CR-2276
CR-2277
CR-2278
CR-2279
CR-2280
CR-2281
CR-2282
CR-2283
CR-2284
CR-2285
CR-2286
CR-2287
CR-2288
CR-2289
CR-2290
CR-2291
CR-2292
CR-2293
CR-2294
CR-2295
CR-2296
CR-2297
CR-2298
CR-2299
CR-2300
CR-2301
CR-2302
CR-2303
CR-2304
CR-2305
CR-2306
CR-2307
CR-2308
CR-2309
CR-2310
CR-2311
CR-2312
CR-2313
CR-2314
CR-2315
CR-2316
CR-2317
CR-2318
CR-2319
CR-2320
CR-2321
CR-2322
CR-2323
CR-2324
CR-2325
CR-2326
CR-2327
CR-2328
CR-2329
CR-2330
CR-2331
CR-2332
CR-2333
CR-2334
CR-2335
CR-2336
CR-2337
CR-2338
CR-2339
CR-2340
CR-2341
CR-2342
CR-2343
CR-2344
CR-2345
CR-2346
CR-2347
CR-2348
CR-2349
CR-2350
CR-2351
CR-2352
CR-2353
CR-2354
CR-2355
CR-2356
CR-2357
CR-2358
CR-2359
CR-2360
CR-2361
CR-2362
CR-2363
CR-2364
CR-2365
CR-2366
CR-2367
CR-2368
CR-2369
CR-2370
CR-2371
CR-2372
CR-2373
CR-2374
CR-2375
CR-2376
CR-2377
CR-2378
CR-2379
CR-2380
CR-2381
CR-2382
CR-2383
CR-2384
CR-2385
CR-2386
CR-2387
CR-2388
CR-2389
CR-2390
CR-2391
CR-2392
CR-2393
CR-2394
CR-2395
CR-2396
CR-2397
CR-2398
CR-2399
CR-2400
CR-2401
CR-2402
CR-2403
CR-2404
CR-2405
CR-2406
CR-2407
CR-2408
CR-2409
CR-2410
CR-2411
CR-2412
CR-2413
CR-2414
CR-2415
CR-2416
CR-2417
CR-2418
CR-2419
CR-2420
CR-2421
CR-2422
CR-2423
CR-2424
CR-2425
CR-2426
CR-2427
CR-2428
CR-2429
CR-2430
CR-2431
CR-2432
CR-2433
CR-2434
CR-2435
CR-2436
CR-2437
CR-2438
CR-2439
CR-2440
CR-2441
CR-2442
CR-2443
CR-2444
CR-2445
CR-2446
CR-2447
CR-2448
CR-2449
CR-2450
CR-2451
CR-2452
CR-2453
CR-2454
CR-2455
CR-2456
CR-2457
CR-2458
CR-2459
CR-2460
CR-2461
CR-2462
CR-2463
CR-2464
CR-2465
CR-2466
CR-2467
CR-2468
CR-2469
CR-2470
CR-2471
CR-2472
CR-2473
CR-2474
CR-2475
CR-2476
CR-2477
CR-2478
CR-2479
CR-2480
CR-2481
CR-2482
CR-2483
CR-2484
CR-2485
CR-2486
CR-2487
CR-2488
CR-2489
CR-2490
CR-2491
CR-2492
CR-2493
CR-2494
CR-2495
CR-2496
CR-2497
CR-2498
CR-2499
CR-2500
CR-2501
CR-2502
CR-2503
CR-2504
CR-2505
CR-2506
CR-2507
CR-2508
CR-2509
CR-2510
CR-2511
CR-2512
CR-2513
CR-2514
CR-2515
CR-2516
CR-2517
CR-2518
CR-2519
CR-2520
CR-2521
CR-2522
CR-2523
CR-2524
CR-2525
CR-2526
CR-2527
CR-2528
CR-2529
CR-2530
CR-2531
CR-2532
CR-2533
CR-2534
CR-2535
CR-2536
CR-2537
CR-2538
CR-2539
CR-2540
CR-2541
CR-2542
CR-2543
CR-2544
CR-2545
CR-2546
CR-2547
CR-2548
CR-2549
CR-2550
CR-2551
CR-2552
CR-2553
CR-2554
CR-2555
CR-2556
CR-2557
CR-2558
CR-2559
CR-2560
CR-2561
CR-2562
CR-2563
CR-2564
CR-2565
CR-2566
CR-2567
CR-2568
CR-2569
CR-2570
CR-2571
CR-2572
CR-2573
CR-2574
CR-2575
CR-2576
CR-2577
CR-2578
CR-2579
CR-2580
CR-2581
CR-2582
CR-2583
CR-2584
CR-2585
CR-2586
CR-2587
CR-2588
CR-2589
CR-2590
CR-2591
CR-2592
CR-2593
CR-2594
CR-2595
CR-2596
CR-2597
CR-2598
CR-2599
CR-2600
CR-2601
CR-2602
CR-2603
CR-2604
CR-2605
CR-2606
CR-2607
CR-2608
CR-2609
CR-2610
CR-2611
CR-2612
CR-2613
CR-2614
CR-2615
CR-2616
CR-2617
CR-2618
CR-2619
CR-2620
CR-2621
CR-2622
CR-2623
CR-2624
CR-2625
CR-2626
CR-2627
CR-2628
CR-2629
CR-2630
CR-2631
CR-2632
CR-2633
CR-2634
CR-2635
CR-2636
CR-2637
CR-2638
CR-2639
CR-2640
CR-2641
CR-2642
CR-2643
CR-2644
CR-2645
CR-2646
CR-2647
CR-2648
CR-2649
CR-2650
CR-2651
CR-2652
CR-2653
CR-2654
CR-2655
CR-2656
CR-2657
CR-2658
CR-2659
CR-2660
CR-2661
CR-2662
CR-2663
CR-2664
CR-2665
CR-2666
CR-2667
CR-2668
CR-2669
CR-2670
CR-2671
CR-2672
CR-2673
CR-2674
CR-2675
CR-2676
CR-2677
CR-2678
CR-2679
CR-2680
CR-2681
CR-2682
CR-2683
CR-2684
CR-2685
CR-2686
CR-2687
CR-2688
CR-2689
CR-2690
CR-2691
CR-2692
CR-2693
CR-2694
CR-2695
CR-2696
CR-2697
CR-2698
CR-2699
CR-2700
CR-2701
CR-2702
CR-2703
CR-2704
CR-2705
CR-2706
CR-2707
CR-2708
CR-2709
CR-2710
CR-2711
CR-2712
CR-2713
CR-2714
CR-2715
CR-2716
CR-2717
CR-2718
CR-2719
CR-2720
CR-2721
CR-2722
CR-2723
CR-2724
CR-2725
CR-2726
CR-2727
CR-2728
CR-2729
CR-2730
CR-2731
CR-2732
CR-2733
CR-2734
CR-2735
CR-2736
CR-2737
CR-2738
CR-2739
CR-2740
CR-2741
CR-2742
CR-2743
CR-2744
CR-2745
CR-2746
CR-2747
CR-2748
CR-2749
CR-2750
CR-2751
CR-2752
CR-2753
CR-2754
CR-2755
CR-2756
CR-2757
CR-2758
CR-2759
CR-2760
CR-2761
CR-2762
CR-2763
CR-2764
CR-2765
CR-2766
CR-2767
CR-2768
CR-2769
CR-2770
CR-2771
CR-2772
CR-2773
CR-2774
CR-2775
CR-2776
CR-2777
CR-2778
CR-2779
CR-2780
CR-2781
CR-2782
CR-2783
CR-2784
CR-2785
CR-2786
CR-2787
CR-2788
CR-2789
CR-2790
CR-2791
CR-2792
CR-2793
CR-2794
CR-2795
CR-2796
CR-2797
CR-2798
CR-2799
CR-2800
CR-2801
CR-2802
CR-2803
CR-2804
CR-2805
CR-2806
CR-2807
CR-2808
CR-2809
CR-2810
CR-2811
CR-2812
CR-2813
CR-2814
CR-2815
CR-2816
CR-2817
CR-2818
CR-2819
CR-2820
CR-2821
CR-2822
CR-2823
CR-2824
CR-2825
CR-2826
CR-2827
CR-2828
CR-2829
CR-2830
CR-2831
CR-2832
CR-2833
CR-2834
CR-2835
CR-2836
CR-2837
CR-2838
CR-2839
CR-2840
CR-2841
CR-2842
CR-2843
CR-2844
CR-2845
CR-2846
CR-2847
CR-2848
CR-2849
CR-2850
CR-2851
CR-2852
CR-2853
CR-2854
CR-2855
CR-2856
CR-2857
CR-2858
CR-2859
CR-2860
CR-2861
CR-2862
CR-2863
CR-2864
CR-2865
CR-2866
CR-2867
CR-2868
CR-2869
CR-2870
CR-2871
CR-2872
CR-2873
CR-2874
CR-2875
CR-2876
CR-2877
CR-2878
CR-2879
CR-2880
CR-2881
CR-2882
CR-2883
CR-2884
CR-2885
CR-2886
CR-2887
CR-2888
CR-2889
CR-2890
CR-2891
CR-2892
CR-2893
CR-2894
CR-2895
CR-2896
CR-2897
CR-2898
CR-2899
CR-2900
CR-2901
CR-2902
CR-2903
CR-2904
CR-2905
CR-2906
CR-2907
CR-2908
CR-2909
CR-2910
CR-2911
CR-2912
CR-2913
CR-2914
CR-2915
CR-2916
CR-2917
CR-2918
CR-2919
CR-2920
CR-2921
CR-2922
CR-2923
CR-2924
CR-2925
CR-2926
CR-2927
CR-2928
CR-2929
CR-2930
CR-2931
CR-2932
CR-2933
CR-2934
CR-2935
CR-2936
CR-2937
CR-2938
CR-2939
CR-2940
CR-2941
CR-2942
CR-2943
CR-2944
CR-2945
CR-2946
CR-2947
CR-2948
CR-2949
CR-2950
CR-2951
CR-2952
CR-2953
CR-2954
CR-2955
CR-2956
CR-2957
CR-2958
CR-2959
CR-2960
CR-2961
CR-2962
CR-2963
CR-2964
CR-2965
CR-2966
CR-2967
CR-2968
CR-2969
CR-2970
CR-2971
CR-2972
CR-2973
CR-2974
CR-2975
CR-2976
CR-2977
CR-2978
CR-2979
CR-2980
CR-2981
CR-2982
CR-2983
CR-2984
CR-2985
CR-2986
CR-2987
CR-2988
CR-2989
CR-2990
CR-2991
CR-2992
CR-2993
CR-2994
CR-2995
CR-2996
CR-2997
CR-2998
CR-2999
CR-3000
CR-3001
CR-3002
CR-3003
CR-3004
CR-3005
CR-3006
CR-3007
CR-3008
CR-3009
CR-3010
CR-3011
CR-3012
CR-3013
CR-3014
CR-3015
CR-3016
CR-3017
CR-3018
CR-3019
CR-3020
CR-3021
CR-3022
CR-3023
CR-3024
CR-3025
CR-3026
CR-3027
CR-3028
CR-3029
CR-3030
CR-3031
CR-3032
CR-3033
CR-3034
CR-3035
CR-3036
CR-3037
CR-3038
CR-3039
CR-3040
CR-3041
CR-3042
CR-3043
CR-3044
CR-3045
CR-3046
CR-3047
CR-3048
CR-3049
CR-3050
CR-3051
CR-3052
CR-3053
CR-3054
CR-3055
CR-3056
CR-3057
CR-3058
CR-3059
CR-3060
CR-3061
CR-3062
CR-3063
CR-3064
CR-3065
CR-3066
CR-3067
CR-3068
CR-3069
CR-3070
CR-3071
CR-3072
CR-3073
CR-3074
CR-3075
CR-3076
CR-3077
CR-3078
CR-3079
CR-3080
CR-3081
CR-3082
CR-3083
CR-3084
CR-3085
CR-3086
CR-3087
CR-3088
CR-3089
CR-3090
CR-3091
CR-3092
CR-3093
CR-3094
CR-3095
CR-3096
CR-3097
CR-3098
CR-3099
CR-3100
CR-3101
CR-3102
CR-3103
CR-3104
CR-3105
CR-3106
CR-3107
CR-3108
CR-3109
CR-3110
CR-3111
CR-3112
CR-3113
CR-3114
CR-3115
CR-3116
CR-3117
CR-3118
CR-3119
CR-3120
CR-3121
CR-3122
CR-3123
CR-3124
CR-3125
CR-3126
CR-3127
CR-3128
CR-3129
CR-3130
CR-3131
CR-3132
CR-3133
CR-3134
CR-3135
CR-3136
CR-3137
CR-3138
CR-3139
CR-3140
CR-3141
CR-3142
CR-3143
CR-3144
CR-3145
CR-3146
CR-3147
CR-3148
CR-3149
CR-3150
CR-3151
CR-3152
CR-3153
CR-3154
CR-3155
CR-3156
CR-3157
CR-3158
CR-3159
CR-3160
CR-3161
CR-3162
CR-3163
CR-3164
CR-3165
CR-3166
CR-3167
CR-3168
CR-3169
CR-3170
CR-3171
CR-3172
CR-3173
CR-3174
CR-3175
CR-3176
CR-3177
CR-3178
CR-3179
CR-3180
CR-3181
CR-3182
CR-3183
CR-3184
CR-3185
CR-3186
CR-3187
CR-3188
CR-3189
CR-3190
CR-3191
CR-3192
CR-3193
CR-3194
CR-3195
CR-3196
CR-3197
CR-3198
CR-3199
CR-3200
CR-3201
CR-3202
CR-3203
CR-3204
CR-3205
CR-3206
CR-3207
CR-3208
CR-3209
CR-3210
CR-3211
CR-3212
CR-3213
CR-3214
CR-3215
CR-3216
CR-3217
CR-3218
CR-3219
CR-3220
CR-3221
CR-3222
CR-3223
CR-3224
CR-3225
CR-3226
CR-3227
CR-3228
CR-3229
CR-3230
CR-3231
CR-3232
CR-3233
CR-3234
CR-3235
CR-3236
CR-3237
CR-3238
CR-3239
CR-3240
CR-3241
CR-3242
CR-3243
CR-3244
CR-3245
CR-3246
CR-3247
CR-3248
CR-3249
CR-3250
CR-3251
CR-3252
CR-3253
CR-3254
CR-3255
CR-3256
CR-3257
CR-3258
CR-3259
CR-3260
CR-3261
CR-3262
CR-3263
CR-3264
CR-3265
CR-3266
CR-3267
CR-3268
CR-3269
CR-3270
CR-3271
CR-3272
CR-3273
CR-3274
CR-3275
CR-3276
CR-3277
CR-3278
CR-3279
CR-3280
CR-3281
CR-3282
CR-3283
CR-3284
CR-3285
CR-3286
CR-3287
CR-3288
CR-3289
CR-3290
CR-3291
CR-3292
CR-3293
CR-3294
CR-3295
CR-3296
CR-3297
CR-3298
CR-3299
CR-3300
CR-3301
CR-3302
CR-3303
CR-3304
CR-3305
CR-3306
CR-3307
CR-3308
CR-3309
CR-3310
CR-3311
CR-3312
CR-3313
CR-3314
CR-3315
CR-3316
CR-3317
CR-3318
CR-3319
CR-3320
CR-3321
CR-3322
CR-3323
CR-3324
CR-3325
CR-3326
CR-3327
CR-3328
CR-3329
CR-3330
CR-3331
CR-3332
CR-3333
CR-3334
CR-3335
CR-3336
CR-3337
CR-3338
CR-3339
CR-3340
CR-3341
CR-3342
CR-3343
CR-3344
CR-3345
CR-3346
CR-3347
CR-3348
CR-3349
CR-3350
CR-3351
CR-3352
CR-3353
CR-3354
CR-3355
CR-3356
CR-3357
CR-3358
CR-3359
CR-3360
CR-3361
CR-3362
CR-3363
CR-3364
CR-3365
CR-3366
CR-3367
CR-3368
CR-3369
CR-3370
CR-3371
CR-3372
CR-3373
CR-3374
CR-3375
CR-3376
CR-3377
CR-3378
CR-3379
CR-3380
CR-3381
CR-3382
CR-3383
CR-3384
CR-3385
CR-3386
CR-3387
CR-3388
CR-3389
CR-3390
CR-3391
CR-3392
CR-3393
CR-3394
CR-3395
CR-3396
CR-3397
CR-3398
CR-3399
CR-3400
CR-3401
CR-3402
CR-3403
CR-3404
CR-3405
CR-3406
CR-3407
CR-3408
CR-3409
CR-3410
CR-3411
CR-3412
CR-3413
CR-3414
CR-3415
CR-3416
CR-3417
CR-3418
CR-3419
CR-3420
CR-3421
CR-3422
CR-3423
CR-3424
CR-3425
CR-3426
CR-3427
CR-3428
CR-3429
CR-3430
CR-3431
CR-3432
CR-3433
CR-3434
CR-3435
CR-3436
CR-3437
CR-3438
CR-3439
CR-3440
CR-3441
CR-3442
CR-3443
CR-3444
CR-3445
CR-3446
CR-3447
CR-3448
CR-3449
CR-3450
CR-3451
CR-3452
CR-3453
CR-3454
CR-3455
CR-3456
CR-3457
CR-3458
CR-3459
CR-3460
CR-3461
CR-3462
CR-3463
CR-3464
CR-3465
CR-3466
CR-3467
CR-3468
CR-3469
CR-3470
CR-3471
CR-3472
CR-3473
CR-3474
CR-3475
CR-3476
CR-3477
CR-3478
CR-3479
CR-3480
CR-3481
CR-3482
CR-3483
CR-3484
CR-3485
CR-3486
CR-3487
CR-3488
CR-3489
CR-3490
CR-3491
CR-3492
CR-3493
CR-3494
CR-3495
CR-3496
CR-3497
CR-3498
CR-3499
CR-3500
CR-3501
CR-3502
CR-3503
CR-3504
CR-3505
CR-3506
CR-3507
CR-3508
CR-3509
CR-3510
CR-3511
CR-3512
CR-3513
CR-3514
CR-3515
CR-3516
CR-3517
CR-3518
CR-3519
CR-3520
CR-3521
CR-3522
CR-3523
CR-3524
CR-3525
CR-3526
CR-3527
CR-3528
CR-3529
CR-3530
CR-3531
CR-3532
CR-3533
CR-3534
CR-3535
CR-3536
CR-3537
CR-3538
CR-3539
CR-3540
CR-3541
CR-3542
CR-3543
CR-3544
CR-3545
CR-3546
CR-3547
CR-3548
CR-3549
CR-3550
CR-3551
CR-3552
CR-3553
CR-3554
CR-3555
CR-3556
CR-3557
CR-3558
CR-3559
CR-3560
CR-3561
CR-3562
CR-3563
CR-3564
CR-3565
CR-3566
CR-3567
CR-3568
CR-3569
CR-3570
CR-3571
CR-3572
CR-3573
CR-3574
CR-3575
CR-3576
CR-3577
CR-3578
CR-3579
CR-3580
CR-3581
CR-3582
CR-3583
CR-3584
CR-3585
CR-3586
CR-3587
CR-3588
CR-3589
CR-3590
CR-3591
CR-3592
CR-3593
CR-3594
CR-3595
CR-3596
CR-3597
CR-3598
CR-3599
CR-3600
CR-3601
CR-3602
CR-3603
CR-3604
CR-3605
CR-3606
CR-3607
CR-3608
CR-3609
CR-3610
CR-3611
CR-3612
CR-3613
CR-3614
CR-3615
CR-3616
CR-3617
CR-3618
CR-3619
CR-3620
CR-3621
CR-3622
CR-3623
CR-3624
CR-3625
CR-3626
CR-3627
CR-3628
CR-3629
CR-3630
CR-3631
CR-3632
CR-3633
CR-3634
CR-3635
CR-3636
CR-3637
CR-3638
CR-3639
CR-3640

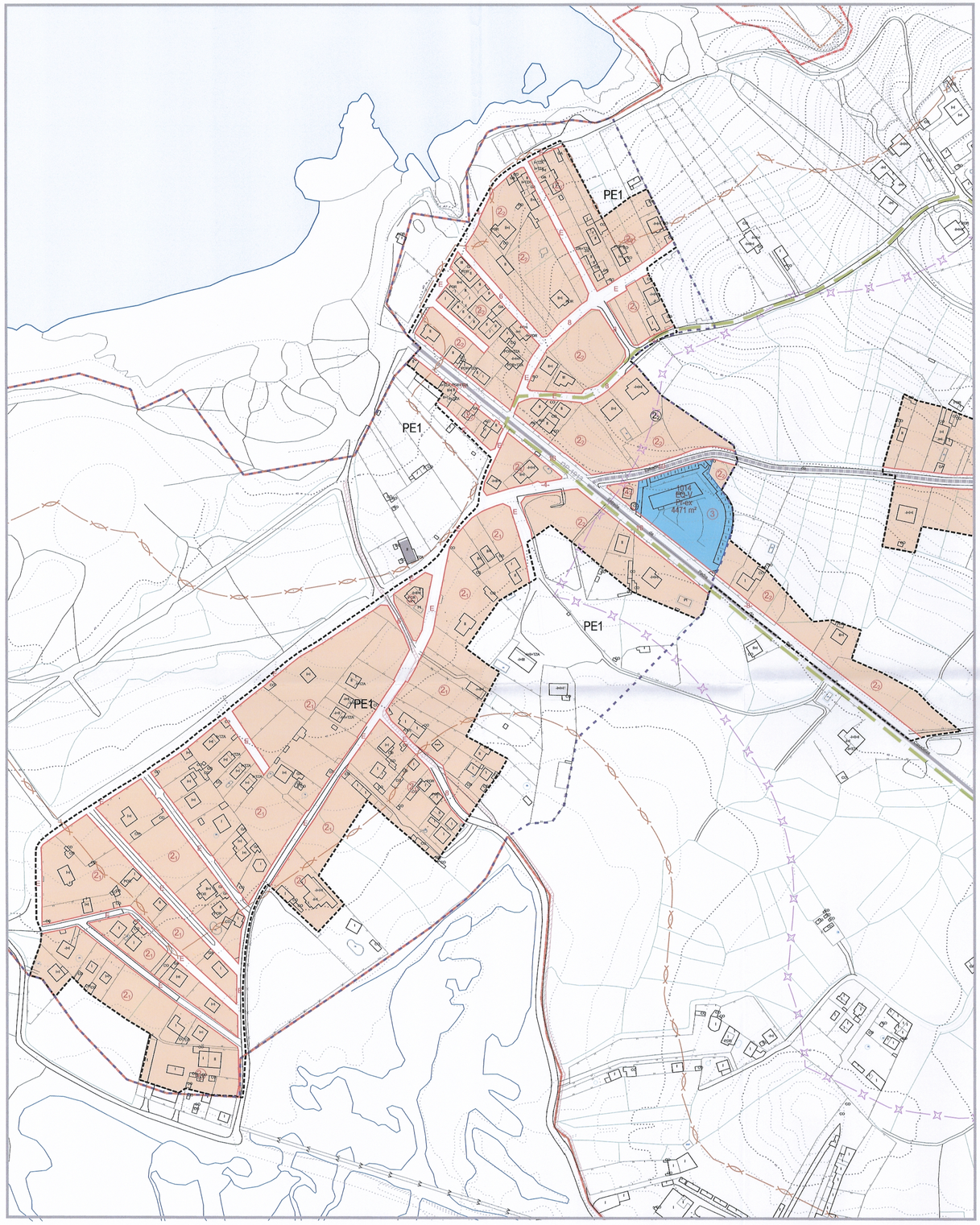

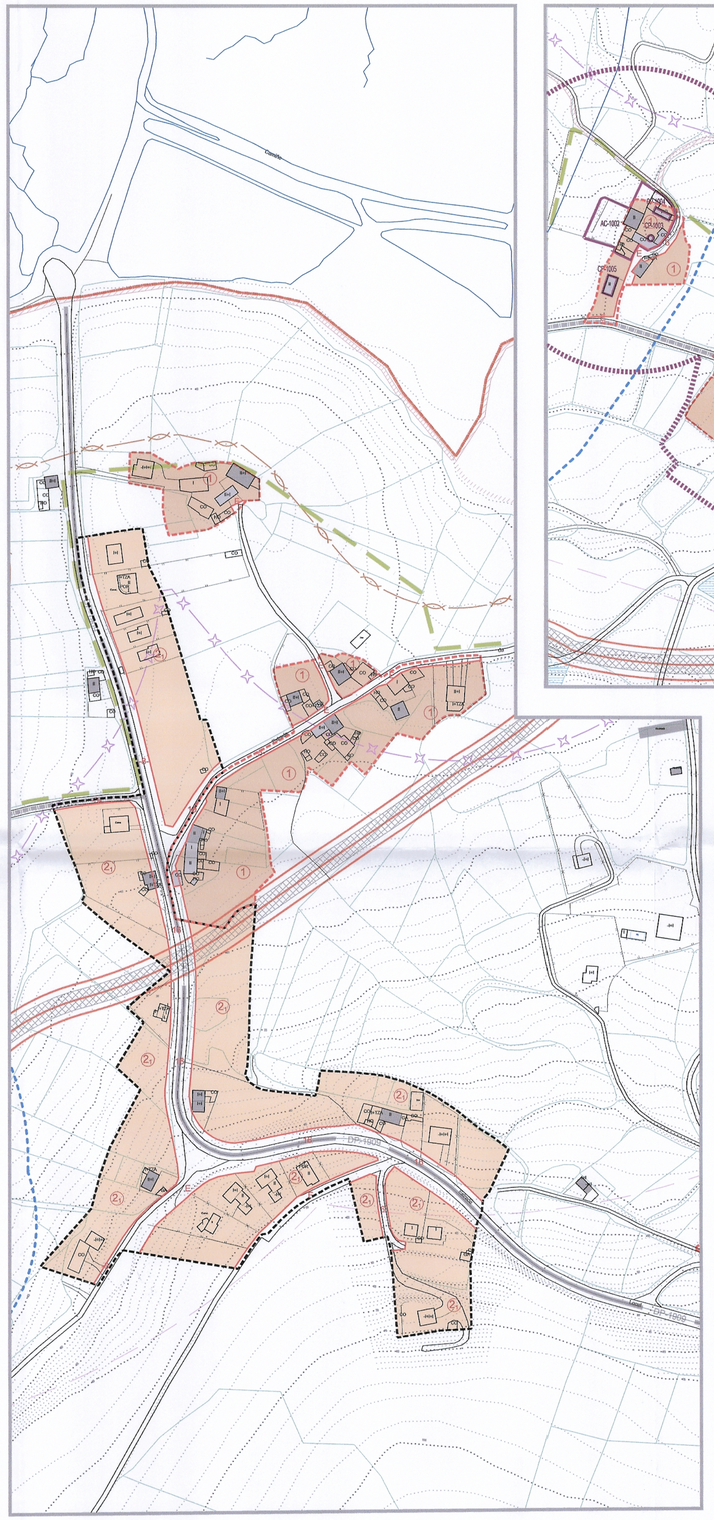

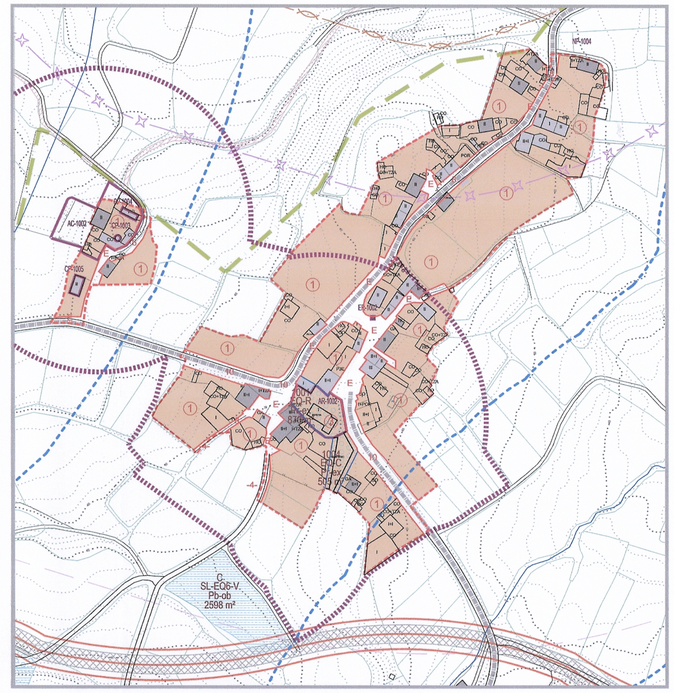

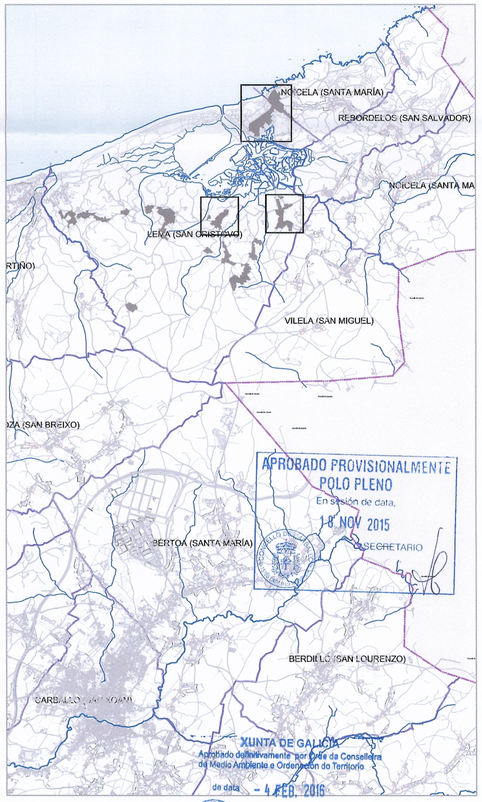

SIGNOS CONVENCIONAIS

ESTRADA AUTONÓMICA
ESTRADA PROVINCIAL
CAMIÑOS
LÍMITE MUNICIPAL
LIÑA ALTA / MEDIA TENSIÓN
LÍMITE DE PARCELA
EDIFICACIÓN
MASA ARBÓREA
ESTANQUE
RÍO
PONTE
CULTIVO / PRADEIRA / MONTE
CURVAS DE NIVEL / COTA
COTA DE NIVEL

DELIMITACIÓNS

SOLO URBANO
LÍMITE SOLO DE NÚCLEO RURAL HISTÓRICO-TRADICIONAL
LÍMITE SOLO DE NÚCLEO RURAL COMÚN
ACTUACIÓN INTEGRAL EN SOLO DE NÚCLEO RURAL
PLAN ESPECIAL DE DOTACIÓNS E ESPAZOS LIBRES DO LITORAL (PE)
ESTUDIO DE DETALLE (E.D.)
URBANIZABLE DISPOSICIÓN TRANSITORIA 1ª.P

ORDENANZAS

① ORDENANZA 1 RESIDENCIAL EN NÚCLEO RURAL HISTÓRICO-TRADICIONAL
② ORDENANZA 2 RESIDENCIAL EN NÚCLEO RURAL COMÚN
③ ORDENANZA EQUIPAMENTOS
④ ORDENANZA ESPAZOS LIBRES
ORDENANZA SERVIZOS URBANOS / INFRAESTRUTURAS TERRITORIAIS
CAMBIO DE ORDENANZA — 8 — ALIÑACIÓN TOTAL
ALIÑACIÓN DA REDE VIARIA PÚBLICA — -/- — ALIÑACIÓN A EXE
ALIÑACIÓN REGULAR — E — ALIÑACIÓN ESTABLE
LÍMITE DE SISTEMA — NORMA ZONAL ① — GRAOS

DOTACIÓNS URBANÍSTICAS

EQUIPAMENTOS (EQ)	EXISTENTE / A OBTER
EQ-R RELIXIOSO	EQ-O OCIOESPECTÁCULOS
EQ-C CEMITERIO	EQ-A SOCIAL E ASSISTENCIAL
EQ-D DEPORTIVO	EQ-L CULTURAL
EQ-E EDUCATIVO/DOCENTE	EQ-T TERCIARIO/COMERCIAL
EQ-S SANITARIO	EQ-P APARCAMENTO
EQ-M ADMINISTRATIVO	EQ-V SERVIZOS VARIOS
ESPAZOS LIBRES (EL)	EXISTENTE / A OBTER

SERVIZOS URBANS (SU) INFRAESTRU. TERRITORIAIS(IT)	EXISTENTE / A OBTER
SU-D ESTACIÓN DE DEPURACIÓN AUGAS RESIDUAIS	
SU-T ESTACIÓN DE TRATAMENTO ABASTECEMENTO DE AUGAS	
SU-P DEPÓSITO DE AUGA	SU-G DEPÓSITO DE GAS
SU-E ESTACIÓN DE TRANSFORM. E SUMINISTRO ELÉCTRICO	
SU-A FONTES E LAVADOIROS	
IT-P PORTO	IT-T TRANSPORTES
SISTEMAS: SX SISTEMA XERAL / SL SISTEMA LOCAL	TITULARIDADE: Pb PÚBLICA / Pr PRIVADA

XESTIÓN

NÚCLEO RURAL

DESAPARICIÓN ACTUACIÓN INTEGRAL POLIPOLIESPAZO 124 A)

SNR-C (AD1-POL01 AA-AI01) — CLASIFICACIÓN (C=COMÚN)

ÁREA DE APROVEITAMENTO

SISTEMA EXISTENTE / A DESENVOLVER

ACCIÓN (AA=ÁREA DE AMPLIACIÓN, EL=EXPROPIACIÓN) — AA-AI01 / 12001 — CÓDIGO DOTACIÓN

GRAOS (EX=SIST. XERAL, SL=SIST.LOCAL) — SX-EL — CLASE (EL=ESPAZOS LIBRES, EQ=EQUIPAMENTOS, VI=VIARIO)

TITULARIDADE (PU=PÚBLICO, PR=PRIVADO) — Pb-Pr — XESTIÓN (Pb=PÚBLICA, Pr=PRIVADA, Mx=MIXTA)

LENDA DE CONSTRUCCIÓN

I	VIV. PLANTA BAIXA	F	FONTE
B	VIV. PLANTA BAIXA + 1	CONS	EDIFICACIÓN EN CONSTRUCIÓN
A	ALPENDRE / MUIÑO	PI	PISCINA
Hz AHo	HÓRREO	INV	INVERNADEIRO
POR	PORCHE	N	NAVE / ALMACÉN
TZA	TERRAZA	C	CUADRA
Ga	GARAXE	GR	GRANXA
PO	POZO	PM	POMBAL
L	LAVADEIRO	TRF	TRANSFORMADOR

TRADICIONAIS

CONSTRUC. TRADICIONAL (ANTERIOR 1950)

CONSTRUC. TRADICIONAL MODIFICADA (ANTERIOR 1950)

MUROS TRADICIONAIS

CATÁLOGO E PROTECCIÓNS

ELEMENTOS CATALOGADOS DE PATRIMONIO

CH-e	CRUCEIROS E ELEMENTOS MENORES	CH-a	ARQUITECTURA DO TERRITORIO CONSTRUCIÓN POPULAR
AR-r	ARQUITECTURA RELIXIOSA	OC-a	OBRA CIVIL
AC-a	ARQUITECTURA CIVIL	NH-t	NÚCLEO TRADICIONAL
	BEN CATALOGADO		CONTORNO DE PROTECCIÓN

XACEMENTOS ARQUEOLÓXICOS

Xa-e	CÓDIGO DO XACEMENTO ARQUEOLÓXICO	A-2	CONTORNO DE PROTECCIÓN
		A-1	ÁREA DE PROTECCIÓN INTEGRAL

RUTAS CULTURAIS / ESPAZOS NATURAIS

RUTA	CÓDIGO DA RUTA CULTURAL
ENP	ESPAZOS NATURAIS

AFECCIÓNS SECTORIAIS

ESTRADAS AUTONÓMICAS E PROVINCIAIS — LIÑA POLICÍA AUGAS (100m)
ESTRADAS MUNICIPAIS ESTRUTURANTES EXISTENTES — ZONA DE FLUXO PREFERENTE
SENDEIRO CICLO TURÍSTICO (CARBALLO-RAZO) — LIÑA SERVIDUME INFRAESTRUTURAS
ESTRADAS ESTRUTURANTES PROXECTADAS — LIÑA LÍMITE DESLINDE PÚBLICO MARÍTIMO TERRESTRE
VIARIOS ESTRUTURANTES PROXECTADOS EN SOLO URBANO E SOLO URBANIZABLE — SERVIDUME DE PROTECCIÓN COSTAS (100 m)
REDE VIARIA PEONAL — SERVIDUME DE PROTECCIÓN COSTAS (200 m)
SENDA LITORAL PROXECTADA — DELIMITACIÓN ZEPVN
LIÑA DE ALTA TENSIÓN — LIÑA DE EDIFICACIÓN

concello de CARBALLO

CONCELLO DE CARBALLO
PLAN XERAL DE ORDENACION MUNICIPAL

fernández carballada asociados
equipo redactor

alvaro fernandez carballada
arquitecto

fca arquitecturaurbanismo

Escala:
A1 1/2000
A3 1/4000
0 20 40 60 80 100m

setembro 2015

Plano nº LEM-03

PARROQUIA DE LEMA
NUCLEOS: O IGREXARIO, SAMBADE E A PEDRA DO SAL

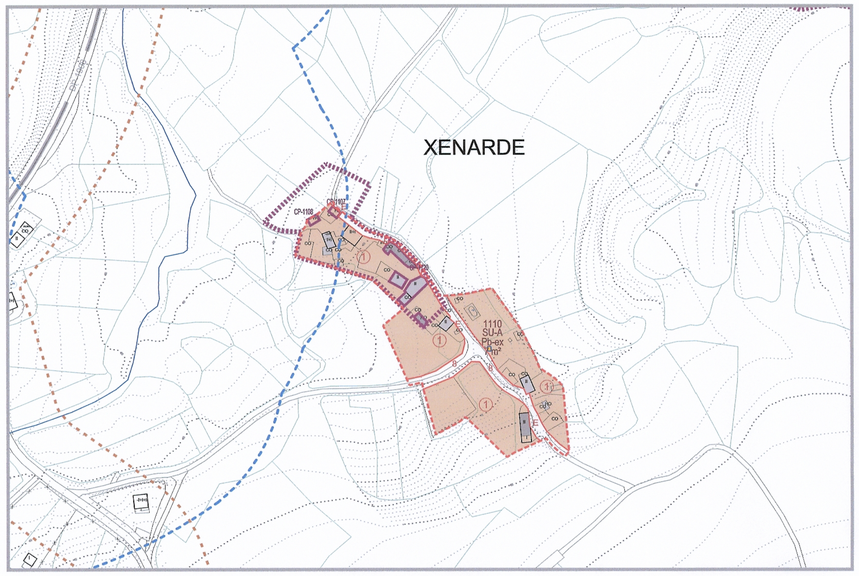

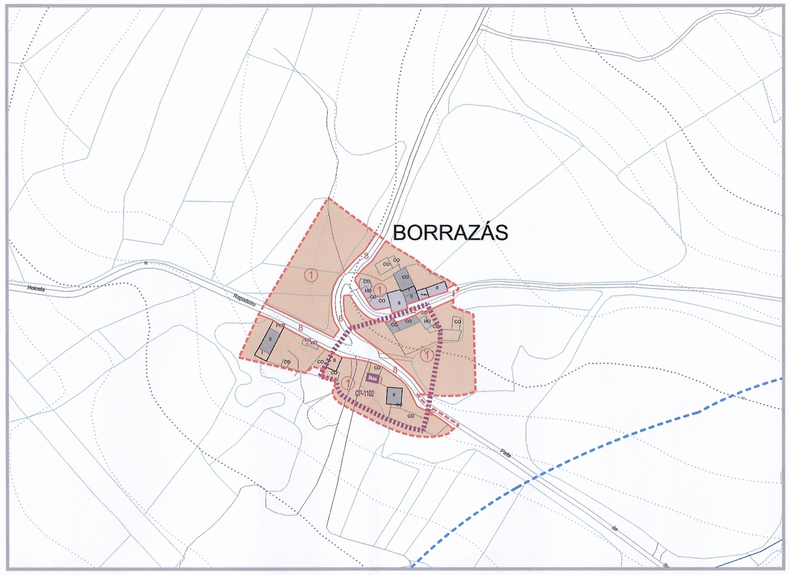

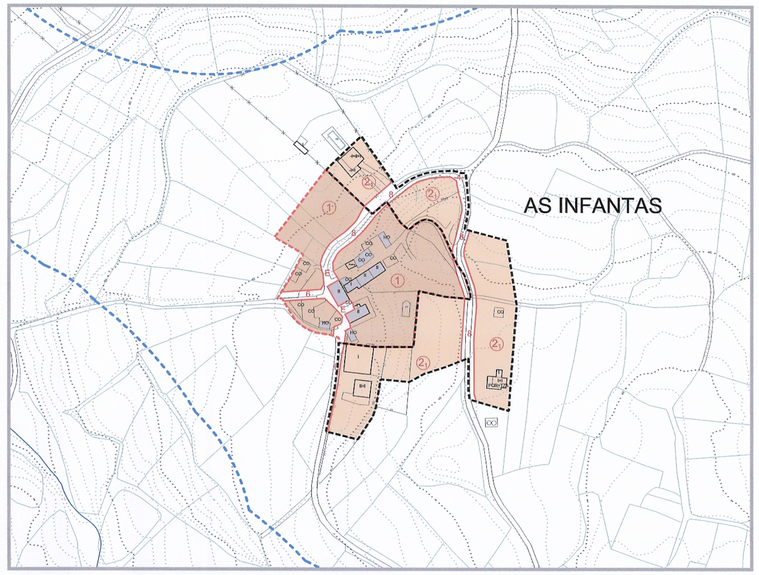

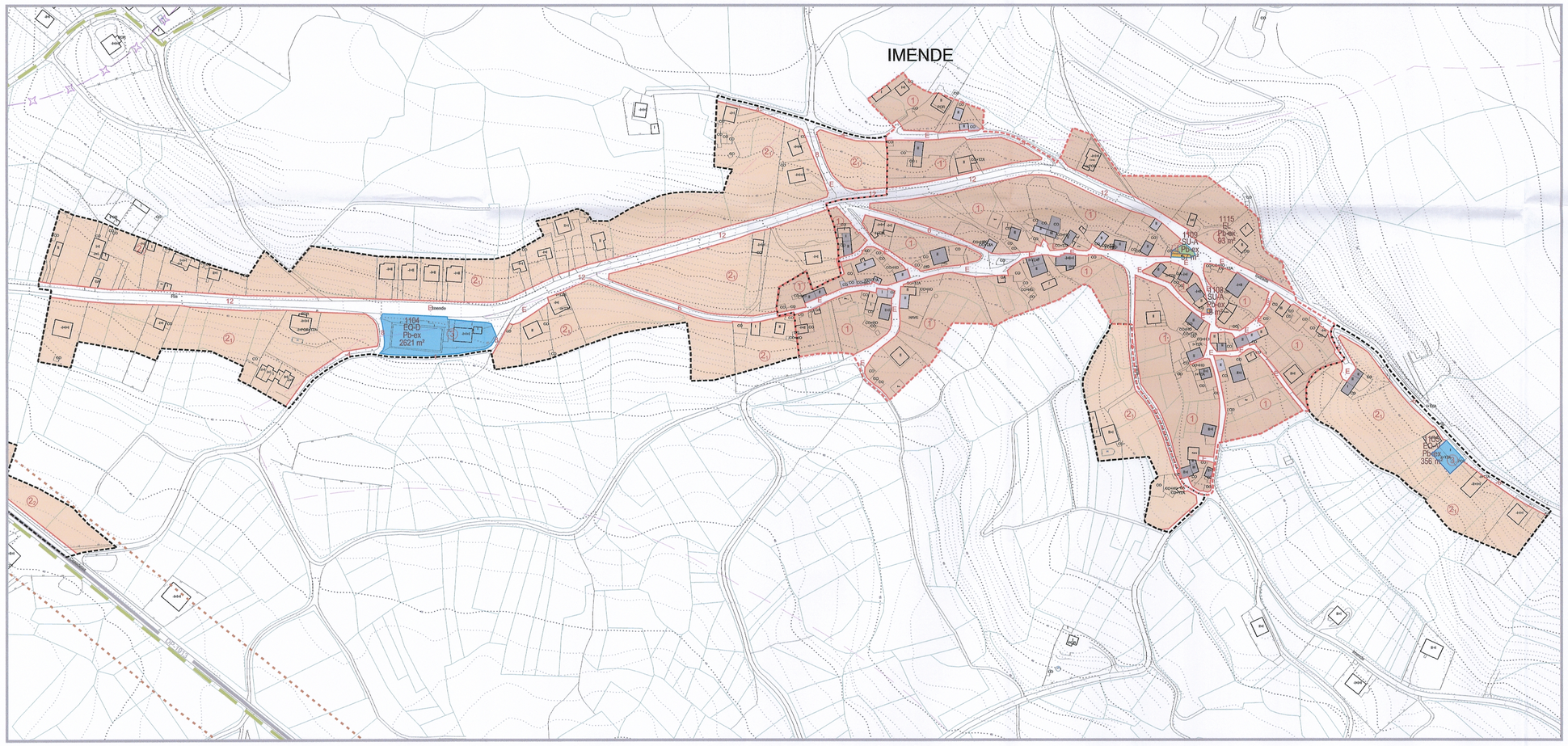

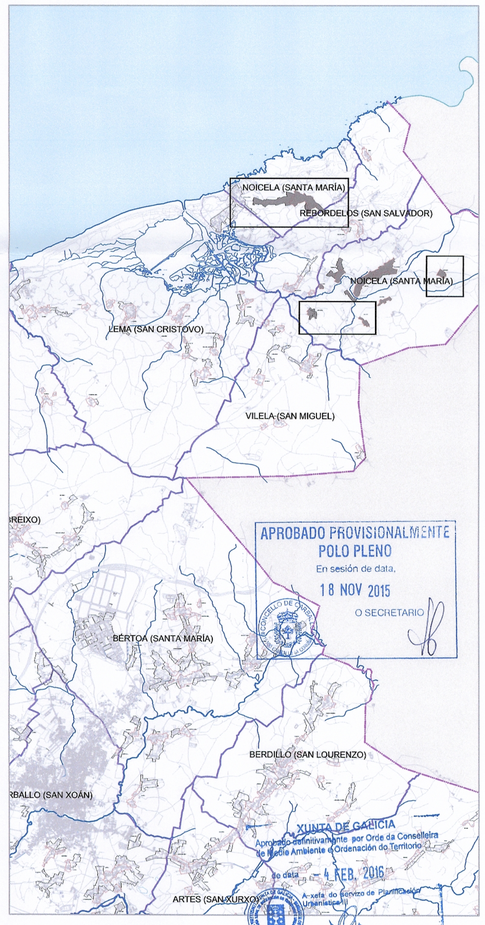

APROBADO PROVISIONALMENTE POLO PLENO
En sesión de data,
18 NOV 2015
O SECRETARIO

XUNTA DE GALICIA
Aprobado definitivamente por Orde da Conselleira de Medio Ambiente e Ordenación do Territorio
de data 4 FEB. 2016
A xefa do Servizo de Planificación Urbanística

Lucía Liñares Yáñez

SIGNOS CONVENCIONAIS

- ESTRADA AUTONÓMICA
- ESTRADA PROVINCIAL
- CAMIÑOS
- LÍMITE MUNICIPAL
- LIÑA ALTA / MEDIA TENSIÓN
- LÍMITE DE PARCELA
- EDIFICACIÓN
- MASA ARBÓREA
- ESTANQUE
- RÍO
- PONTE
- CULTIVO / PRADERÍA / MONTE
- CURVAS DE NIVEL / COTA
- COTA DE NIVEL

DELIMITACIÓNS

- SOLO URBANO
- LÍMITE SOLO DE NÚCLEO RURAL HISTÓRICO-TRADICIONAL
- LÍMITE SOLO DE NÚCLEO RURAL COMÚN
- ACTUACIÓN INTEGRAL EN SOLO DE NÚCLEO RURAL
- PLAN ESPECIAL DE DOTACIÓNS E ESPAZOS LIBRES DO LITORAL (PE)
- ESTUDO DE DETALLE (E.D.)
- URBANIZABLE DISPOSICIÓN TRANSITORIA 1ª

ORDENANZAS

- ① ORDENANZA 1 RESIDENCIAL EN NÚCLEO RURAL HISTÓRICO-TRADICIONAL
- ② ORDENANZA 2 RESIDENCIAL EN NÚCLEO RURAL COMÚN
- ③ ORDENANZA EQUIPAMENTOS
- ④ ORDENANZA ESPAZOS LIBRES
- ORDENANZA SERVIZOS URBANOS / INFRAESTRUTURAS TERRITORIAIS
- CAMBIO DE ORDENANZA — B ALIÑACIÓN TOTAL
- ALIÑACIÓN DA REDE VIARIA PÚBLICA — -A- ALIÑACIÓN A EIXE
- ALIÑACIÓN REGULAR — E ALIÑACIÓN ESTABLE
- LÍMITE DE SISTEMA — NORMA ZONAL ① GRAO

DOTACIÓNS URBANÍSTICAS

EQUIPAMENTOS (EQ)				SERVICIOS URBANS (SU) INFRAESTRU. TERRITORIAIS (IT)			
		EXISTENTE	A OBTER			EXISTENTE	A OBTER
EQ-R	RELIXIOSO	EQ-O	OCIO/ESPECTÁCULOS	SU-D	ESTACIÓN DE DEPURACIÓN AUGAS RESIDUAIS		
EQ-C	CEMITERIO	EQ-A	SOCIAL E ASISTENCIAL	SU-T	ESTACIÓN DE TRATAMENTO ABASTECEMENTO DE AUGAS		
EQ-D	DEPORTIVO	EQ-L	CULTURAL	SU-P	DEPÓSITO DE AUGA	SU-G	DEPÓSITO DE GAS
EQ-E	EDUCATIVO/DOCENTE	EQ-T	TERCIARIO/COMERCIAL	SU-E	ESTACIÓN DE TRANSFORM. E SUMINISTRO ELÉCTRICO		
EQ-S	SANITARIO	EQ-P	APARCAMENTO	SU-A	FONTES E LAVADOIROS		
EQ-M	ADMINISTRATIVO	EQ-V	SERVIZOS VARIOS	IT-P	PORTO	IT-T	TRANSPORTES
ESPAZOS LIBRES (EL)		EXISTENTE	A OBTER	SISTEMAS	SX SISTEMA XERAL SL SISTEMA LOCAL	TITULARIDADE	Pb PÚBLICA Pv PRIVADA

XESTIÓN

NÚCLEO RURAL

DENOMINACIÓN ACTUACIÓN INTEGRAL (POL=POLÍGONO EN AI) — SNR-C (C=COMÚN) — CLASIFICACIÓN
(ABI)-POL01 / AA-AI01 — ÁREA DE APROVEITAMENTO

SISTEMA EXISTENTE / A DESENVOLVER

ACCIÓN (AAI=ÁREA DE INTERVENCIÓN, C=COMÚNS) — AA-AI01 / 12001 — CÓDIGO DOTACIÓN
GRAO (SX-EL=SISTEMA XERAL ESPAZOS LIBRES) — (SX-EL) — CLASE (SX=SISTEMA XERAL, SL=SISTEMA LOCAL, IT=TRANSPORTES)
TITULARIDADE (Pb=PÚBLICA, Pv=PRIVADA) — (Pb-int) — XESTIÓN (usos indicados en parénteses cando distinto de titular)

LENDA DE CONSTRUCCIÓN

I	VIV. PLANTA BAIXA	F	FONTE
II	VIV. PLANTA BAIXA + 1	CONS	EDIFICACIÓN EN CONSTRUCIÓN
A	ALPENDRE / MUÑRO	PI	PISCINA
Hpl A+Ho	HÓRREO	INV	INVERNADEIRO
POR	PORCHE	N	NAVE / ALMACÉN
TZA	TERRAZA	C	CUADRA
Ga	GARAXE	GR	GRANXA
PO	POZO	PM	POMBAL
L	LAVADEIRO	TRF	TRANSFORMADOR

TRADICIONAIS

- CONSTRUC. TRADICIONAL (ANTERIOR 1950)
- CONSTRUC. TRADICIONAL MODIFICADA (ANTERIOR 1950)
- MUROS TRADICIONAIS

CATÁLOGO E PROTECCIÓNS

ELEMENTOS CATALOGADOS DE PATRIMONIO

EE-cf	CRUCEIROS E ELEMENTOS MENORES	CP-cf	ARQUITECTURA DO TERRITORIO CONSTRUCCIÓN POPULAR
AR-cf	ARQUITECTURA RELIXIOSA	OC-cf	OBRA CIVIL
AC-cf	ARQUITECTURA CIVIL	NT-cf	NÚCLEO TRADICIONAL
	BEN CATALOGADO		CONTORNO DE PROTECCIÓN

XACEMENTOS ARQUEOLÓXICOS

Ba-cf	CÓDIGO DO XACEMENTO ARQUEOLÓXICO	A-2	CONTORNO DE PROTECCIÓN
		A-1	ÁREA DE PROTECCIÓN INTEGRAL

RUTAS CULTURAIS / ESPAZOS NATURAIS

- CÓDIGO DA RUTA CULTURAL
- ESPAZOS NATURAIS

AFECCIÓNS SECTORIAIS

ESTRADAS AUTONÓMICAS E PROVINCIAIS		LIÑA POLICÍA AUGAS (100m)	
ESTRADAS MUNICIPAIS ESTRUTURANTES EXISTENTES		ZONA DE FLUXO PREFERENTE	
SENDEIRO CICLO TURÍSTICO (CARBALLO-RIAZO)		LIÑA SERVIDUME INFRAESTRUTURAS	
ESTRADAS ESTRUTURANTES PROXECTADAS		LIÑA LÍMITE DESLINDE PÚBLICO MARÍTIMO TERRESTRE	
VARIOS ESTRUTURANTES PROXECTADOS EN SOLO URBANO E SOLO URBANIZABLE		SERVIDUME DE PROTECCIÓN COSTAS (100 m)	
REDE VIARIA PEONAL		SERVIDUME DE PROTECCIÓN COSTAS (200 m)	
SENDA LITORAL PROXECTADA		DELIMITACIÓN ZEPVN	
LIÑA DE ALTA TENSIÓN		LIÑA DE EDIFICACIÓN	

CONCELLO DE CARBALLO
PLAN XERAL DE ORDENACION MUNICIPAL

fernandez carballada asociados
equipo redactor

alvaro fernandez carballada
arquitecto

Escala:
A1 1/2000
A3 1/4000

0 20 40 60 80 100m

setembro 2015

Plano nº
NOI-01

PARROQUIA DE NOICELA

NUCLEOS: BORRAZÁS, IMENDE, AS INFANTAS, XERNADE

fca arquitecturaurbanismo

CASADELAS

A ALGARA

O RAPADOIRO

A PEREIRA

A CASANOVA

AMBITO DO POL

1111
SU-A
Pb-ex
13 m²

1102
EQ-O
Pr-ex
1048 m²

C
SI-EQ7-C
Pb-ob
1499 m²

C
SI-EQ8-V
Pb-ob
332 m²

1101
EQ-E
Pr-ex
873m²

1106
EQ-V
Pb-ex
1576 m²

1112
SU-A
Pb-ex
40 m²

1107
EQ-E
Pb-ex
1044 m²

NOICELA (SANTA MARÍA)

REBORDELOS (SAN SALVADOR)

LEMA (SAN CRISTOVO)

VILELA (SAN MIGUEL)

BERTOA (SANTA MARÍA)

BERDILLO (SAN LOURENZO)

ARTES (SAN XURXO)

APROBADO PROVISIONALMENTE
POLO PLENO
En sesión de data,
18 NOV 2015
O SECRETARIO

XUNTA DE GALICIA
Aprobado definitivamente pola Orde da Conselleira de Medio Ambiente e Ordenación do Territorio
de data
- 1. FEB. 2016
A xefa do servizo de Planificación Urbanística

Lucía Linares Yáñez

SIGNOS CONVENCIONAIS

ESTRADA AUTONÓMICA
ESTRADA PROVINCIAL
CAMIÑOS
LÍMITE MUNICIPAL
LIÑA ALTA I MEDIA TENSIÓN
LÍMITE DE PARCELA
EDIFICACIÓN
MASA ARBÓREA
ESTANQUE
RÍO
PONTE
CULTIVO I PRADEIRA I MONTE
CURVAS DE NIVEL I COTA
COTA DE NIVEL

DELIMITACIÓNS

SOLO URBANO
LÍMITE SOLO DE NÚCLEO RURAL HISTÓRICO-TRADICIONAL
LÍMITE SOLO DE NÚCLEO RURAL COMÚN
ACTUACIÓN INTEGRAL EN SOLO DE NÚCLEO RURAL
PLAN ESPECIAL DE DOTACIÓNS E ESPAZOS LIBRES DO LITORAL (PE)
ESTUDIO DE DETALLE (E.D.)
URBANIZABLE DISPOSICIÓN TRANSITORIA 12ª

ORDENANZAS

1 ORDENANZA 1 RESIDENCIAL EN NÚCLEO RURAL HISTÓRICO-TRADICIONAL
2 ORDENANZA 2 RESIDENCIAL EN NÚCLEO RURAL COMÚN
3 ORDENANZA EQUIPAMENTOS
4 ORDENANZA ESPAZOS LIBRES
ORDENANZA SERVIZOS URBANOS E INFRAESTRUTURAS TERRITORIAIS
CAMBIO DE ORDENANZA
B ALIÑACIÓN TOTAL
ALIÑACIÓN DA REDE VIARIA PÚBLICA
A ALIÑACIÓN A EIXE
ALIÑACIÓN REGULAR
E ALIÑACIÓN ESTABLE
LÍMITE DE SISTEMA
NORMA ZONAL 1 GRAO

DOTACIÓNS URBANÍSTICAS

EQUIPAMENTOS (EQ) — EXISTENTE / A OBTER

EQ-R	RELIXIOSO	EQ-O	OCIO/ESPECTÁCULOS
EQ-C	CEMITERIO	EQ-A	SOCIAL E ASISTENCIAL
EQ-D	DEPORTIVO	EQ-L	CULTURAL
EQ-E	EDUCATIVO/DOCENTE	EQ-T	TERCIARIO/COMERCIAL
EQ-S	SANITARIO	EQ-P	APARCAMENTO
EQ-M	ADMINISTRATIVO	EQ-V	SERVIZOS VARIOS

ESPAZOS LIBRES (EL) — EXISTENTE / A OBTER

SERVIZOS URBANS (SU) / INFRAESTRU. TERRITORIAIS(IT) — EXISTENTE / A OBTER

SU-D	ESTACIÓN DE DEPURACIÓN AUGAS RESIDUAIS		
SU-T	ESTACIÓN DE TRATAMENTO ABASTECEMENTO DE AUGAS		
SU-P	DEPÓSITO DE AUGA	SU-G	DEPÓSITO DE GAS
SU-E	ESTACIÓN DE TRANSFORM. E SUMINISTRO ELECTRICO		
SU-A	FONTES E LAVADOIROS		
IT-P	PORTO	IT-T	TRANSPORTES

SISTEMAS — SX SISTEMA XERAL / SL SISTEMA LOCAL — TITULARIDADE: Pb PUBLICA / Pr PRIVADA

XESTIÓN

NÚCLEO RURAL

DENOMINACIÓN ACTUACIÓN INTEGRAL POLI-POLIGONO DA AI — SNR-C (AB1-POL01 AA-A001) — CLASIFICACIÓN (C=COMÚN) — ÁREA DE APROVEITAMENTO

SISTEMA EXISTENTE / A DESENVOLVER

ACCIÓN (AM=ÁREA DE MELLORA, C=CONSERVACIÓN) — AA-A01 / 1(200) — CÓDIGO - ROTACIÓN

GRAO (EM=SEMI AISL, S=ADOSADO) — GM-EL — CLASE (EL=ESPAZOS LIBRES, UNI=UNIFAMILIAR, EM=MANZANA, VP=VIVENDA PROTEXIDA)

EIXO LARGO (PL=PEONIL, T=TRANSITO) — Pb-int — XESTIÓN (Sistema indirecto ou expropiatorio, Sistema de cooperación, Sistema de compensación)

LEIMA DE CONSTRUCIÓN

I	VIV. PLANTA BAIXA	I'	FONTE
II	VIV. PLANTA BAIXA + 1	CONS	EDIFICACIÓN EN CONSTRUCIÓN
A	ALPENDRE / MUIÑO	PI	PISCINA
hV / AHo	HORREO	INV	INVERNADEIRO
POR	PORCHE	N	NAVE / ALMACÉN
TZA	TERRAZA	C	CUADRA
Ga	GARAXE	GR	GRANXA
PO	POZO	PM	PORBAL
L	LAVADEIRO	TRF	TRANSFORMADOR

TRADICIONAIS

CONSTRUC. TRADICIONAL (ANTERIOR 1950)
CONSTRUC. TRADICIONAL MODIFICADA (ANTERIOR 1956)
MUROS TRADICIONAIS

CATÁLOGO E PROTECCIÓNS

ELEMENTOS CATALOGADOS DE PATRIMONIO

EM-P	CRUCEIROS E ELEMENTOS MENORES	CH-P	ARQUITECTURA DO TERRITORIO CONSTRUCCIÓN POPULAR
AM-P	ARQUITECTURA RELIXIOSA	OC-P	OBRA CIVIL
AC-P	ARQUITECTURA CIVIL	NP-P	NÚCLEO TRADICIONAL
	BEN CATALOGADO		CONTORNO DE PROTECCIÓN

XACEMENTOS ARQUEOLÓXICOS

XM-P	CÓDIGO DO XACEMENTO ARQUEOLÓXICO	A-2	CONTORNO DE PROTECCIÓN
		A-1	ÁREA DE PROTECCIÓN INTEGRAL

RUTAS CULTURAIS / ESPAZOS NATURAIS

CÓDIGO DA RUTA CULTURAL
ESPAZOS NATURAIS

AFECCIÓNS SECTORIAIS

ESTRADAS AUTONÓMICAS E PROVINCIAIS
ESTRADAS MUNICIPAIS ESTRUTURANTES EXISTENTES
SENDEIRO CICLO TURÍSTICO (CARBALLO-RAZO)
ESTRADAS ESTRUTURANTES PROXECTADAS
VIARIOS ESTRUTURANTES PROXECTADOS EN SOLO URBANO E SOLO URBANIZABLE
REDE VIARIA PREXIMAL
SENDA LITORAL PROXECTADA
LIÑA DE ALTA TENSIÓN
LIÑA POLICÍA AUGAS (100m)
ZONA DE FLUXO PREFERENTE
LIÑA SERVIDUME INFRAESTRUTURAS
LIÑA LÍMITE DESLINDE PÚBLICO MARÍTIMO TERRESTRE
SERVIDUME DE PROTECCIÓN COSTAS (100 m)
SERVIDUME DE PROTECCIÓN COSTAS (200 m)
DELIMITACIÓN ZEPVN
LIÑA DE EDIFICACIÓN

concello de CARBALLO

CONCELLO DE CARBALLO
PLAN XERAL DE ORDENACION MUNICIPAL

fernandezcarballada asociados
equipo redactor

alvaro fernandez carballada
arquitecto

Escala:
A1 1/2000
A3 1/4000
0 20 40 60 80 100m

setembro 2015

Plano nº NOI-02

PARROQUIA DE NOICELA
NUCLEOS: A ALGARA, CASADELAS, A CASANOVA, A PEREIRA, O RAPADOIRO

fca arquitecturaurbanismo

A IGREXA

VILAR DO CARBALLO

AS ENCRUCILLADAS

ÁMBITO DO POL

1212
EQ-P
Pb-ex
3026 m²

1210
SU-A
Pb-ex
38 m²

1209
EQ-E
Pb-ex
3933 m²

1203
EQ-D
Pb-ex
929 m²

1205
SU-A
Pb/ex
16 m²

APROBADO PROVISIONALMENTE
POLO PLENO
En sesión de data,
18 NOV 2015
O SECRETARIO

LEMA (SAN CRISTOVO)

RAZO (S. MARTIÑO)

OZA (SAN BREIXO)

BERTOA (SANTA MARÍA)

GOIÁNS (SAN ESTEVO)

SISAMO (SANTIAGO)

XUNTA DE GALICIA
Aprobado definitivamente por Orde da Conselleira de Medio Ambiente e Ordenación do Territorio
CARBALLO, 30 XOAN
de data - 4 FEB. 2016
A xefa do servizo de Planificación Urbanística (P)
Lucía Liñares Yáñez

SIGNOS CONVENCIONAIS

ESTRADA AUTONÓMICA
ESTRADA PROVINCIAL
CAMIÑOS
LÍMITE MUNICIPAL
LIÑA ALTA TENSIÓN
LÍMITE DE PARCELA
EDIFICACIÓN
MASA ARBÓREA
ESTANQUE
RÍO
PONTE
CULTIVO / PRADERÍA / HUMID.
CURSAS DE NIVEL / COTA
COTA DE NIVEL

DELIMITACIÓNS

SOLO URBANO
LÍMITE SOLO DE NÚCLEO RURAL HISTÓRICO-TRADICIONAL
LÍMITE SOLO DE NÚCLEO RURAL COMÚN
ACTUACIÓN INTEGRAL EN SOLO DE NÚCLEO RURAL
PLAN ESPECIAL DE DOTACIÓNS E ESPAZOS LIBRES DO LITORAL (PE)
ESTUDO DE DETALLE (E.D.)
URBANIZABLE DISPOSICIÓN TRANSITORIA 1ª

ORDENANZAS

① ORDENANZA 1 RESIDENCIAL EN NÚCLEO RURAL HISTÓRICO-TRADICIONAL
② ORDENANZA 2 RESIDENCIAL EN NÚCLEO RURAL COMÚN
③ ORDENANZA EQUIPAMENTOS
④ ORDENANZA ESPAZOS LIBRES
ORDENANZA SERVIZOS URBANOS / INFRAESTRUTURAS TERRITORIAS
CAMBIO DE ORDENANZA
ALIÑACIÓN DA REDE VIARIA PÚBLICA
ALIÑACIÓN REGULAR
LÍMITE DE SISTEMA
8 ALIÑACIÓN TOTAL
-4- ALIÑACIÓN A EIXE
E ALIÑACIÓN ESTABLE
NORMA ZONAL ① GRAO

DOTACIÓNS URBANÍSTICAS

EQUIPAMENTOS (EQ) — EXISTENTE / A OBTER

EQ-R	RELIXIOSO	EQ-O	OCIO/ESPECTÁCULOS
EQ-C	CEMITERIO	EQ-A	SOCIAL E ASISTENCIAL
EQ-D	DEPORTIVO	EQ-L	CULTURAL
EQ-E	EDUCATIVO/DOCENTE	EQ-T	TERCIARIO/COMERCIAL
EQ-S	SANITARIO	EQ-P	APARCAMENTO
EQ-M	ADMINISTRATIVO	EQ-V	SERVIZOS VARIOS

ESPAZOS LIBRES (EL) — EXISTENTE / A OBTER

SERVICIOS URBANS (SU) INFRAESTRU. TERRITORIAIS(IT) — EXISTENTE / A OBTER

SU-D	ESTACIÓN DE DEPURACIÓN AUGAS RESIDUAIS		
SU-T	ESTACIÓN DE TRATAMENTO ABASTECEMENTO DE AUGAS		
SU-P	DEPÓSITO DE AUGA	SU-G	DEPÓSITO DE GAS
SU-E	ESTACIÓN DE TRANSFORM. E SUMINISTRO ELÉCTRICO		
SU-A	FONTES E LAVADOIROS		
IT-P	PORTO	IT-T	TRANSPORTES
SISTEMAS	SX SISTEMA XERAL	TITULARIDADE	Pb PUBLICA
	SL SISTEMA LOCAL		Pr PRIVADA

XESTIÓN

NÚCLEO RURAL

DENOMINACIÓN ACTUACIÓN INTEGRAL (POL=POLÍGONO EN AI)
SNR-C (AI01-POLI1 AA-AI01)
CLASIFICACIÓN (C=COMÚN)
ÁREA DE APROVEITAMENTO

SISTEMA EXISTENTE / A DESENVOLVER

ACCIÓN (AA=ÁREA DE REPARTO, C=CONCELLO)
AA-AI01 / 12001
CÓDIGO DOTACIÓN
CRAO (SX=SISTEMA XERAL)
SX-EL
CLASE (EL=ESPAZOS LIBRES, V=VIARIO)
TITULARIDADE (Pb=PÚBLICA, Pr=PRIVADA)
Pb-lal
XESTIÓN (Lal=Actuación aislada, Cx=Concesión)

LENDA DE CONSTRUCIÓN

I	VIV. PLANTA BAIXA	F	FONTE
II	VIV. PLANTA BAIXA + 1	CONS	EDIFICACIÓN EN CONSTRUCIÓN
A	ALPENDRE / MURIÑO	PI	PISCINA
Hz/ A+Ho	HÓRREO	INV	INVERNADEIRO
POR	PORCHE	N	NAVE / ALMACÉN
TZA	TERRAZA	C	CUADRA
Ga	GARAXE	GR	GRANDA
PO	POZO	PM	POMBAL
L	LAVADEIRO	TRF	TRANSFORMADOR

TRADICIONAIS

CONSTRUC. TRADICIONAL (ANTERIOR 1950)
CONSTRUC. TRADICIONAL MODIFICADA (ANTERIOR 1950)
MUROS TRADICIONAIS

CATÁLOGO E PROTECCIÓNS

ELEMENTOS CATALOGADOS DE PATRIMONIO

Elnf	CRUCEIROS E ELEMENTOS MENORES	CPnf	ARQUITECTURA DO TERRITORIO CONSTRUCCIÓN POPULAR
Anf	ARQUITECTURA RELIXIOSA	OCnf	OBRA CIVIL
ICnf	ARQUITECTURA CIVIL	NPnf	NÚCLEO TRADICIONAL
	BEN CATALOGADO		CONTORNO DE PROTECCIÓN

XACEMENTOS ARQUEOLÓXICOS

Xnf	CÓDIGO DO XACEMENTO ARQUEOLÓXICO	A-2	CONTORNO DE PROTECCIÓN
		A-1	ÁREA DE PROTECCIÓN INTEGRAL

RUTAS CULTURAIS / ESPAZOS NATURAIS

CRUTA	CÓDIGO DA RUTA CULTURAL		
PROTECT	ESPAZOS NATURAIS		

AFECCIÓNS SECTORIAIS

CP-1020	ESTRADAS AUTONÓMICAS E PROVINCIAIS		LIÑA POLICÍA AUGAS (100m)
	ESTRADAS MUNICIPAIS ESTRUTURANTES EXISTENTES		ZONA DE FLUXO PREFERENTE
	SENDEIRO CICLO TURÍSTICO (CARBALLO-RAZO)		LIÑA SERVIDUME INFRAESTRUTURAS
	ESTRADAS ESTRUTURANTES PROXECTADAS		LIÑA LÍMITE DESLINDE PÚBLICO MARÍTIMO TERRESTRE
	VARIOS ESTRUTURANTES PROXECTADOS EN SOLO URBANO E SOLO URBANIZABLE		SERVIDUME DE PROTECCIÓN COSTAS (100 m)
	REDE VIARIA PEONAL		SERVIDUME DE PROTECCIÓN COSTAS (200 m)
	SENDA LITORAL PROXECTADA		DELIMITACIÓN ZEPVN
	LIÑA DE ALTA TENSIÓN		LIÑA DE EDIFICACIÓN

concello de CARBALLO

CONCELLO DE CARBALLO
PLAN XERAL DE ORDENACION MUNICIPAL

fernandezcarballada asociados
equipo redactor

alvaro fernandez carballada
arquitecto

fca arquitecturaurbanismo

Escala:
A1 1/2000
A3 1/4000
0 20 40 60 80 100m

setembro 2015
Plano nº OZA-01

PARROQUIA DE OZA
NUCLEOS: AS ENCRUCILLADAS, VILAR DO CARBALLO

O OUTEIRO

A IGREXA

AS TORRES

A BRAÑA

AS ENCRUCILLAD

AMBITO DO POL

C
SX- VI12
Pb-ob
60000 m²

C
SX- VI10
Pb-ob
7728 m²

1210
SU-A
Pb-ex
38 m²

1201
Pr-ex
729 m²

1202
Pr-ex
2056 m²

1203
Pr-ex
2539 m²

1204
Pr-ex
774 m²

APROBADO PROVISIONALMENTE POLO PLENO
En sesión de data
18 NOV 2015
O SECRETARIO

XUNTA DE GALICIA
Aprobado definitivamente por Orde da Consellería de Medio Ambiente e Ordenación do Territorio
CARBALLO, 17 FEB. 2016
A Xefa do Servizo de Planificación Urbanística
Lucía Lloares Yáñez

SIGNOS CONVENCIONAIS

ESTRADA AUTONÓMICA
ESTRADA PROVINCIAL
CAMIÑOS
LÍMITE MUNICIPAL
LIÑA ALTA/MEDIA TENSIÓN
LÍMITE DE PARCELA
EDIFICACIÓN
MASA ARBÓREA
ESTANQUE
RÍO
PONTE
CULTIVO / PRADERÍA / MONTE
CURVAS DE NIVEL / COTA
COTA DE NIVEL

DELIMITACIÓNS

SOLO URBANO
LÍMITE SOLO DE NÚCLEO RURAL HISTÓRICO-TRADICIONAL
LÍMITE SOLO DE NÚCLEO RURAL COMÚN
ACTUACIÓN INTEGRAL EN SOLO DE NÚCLEO RURAL
PLAN ESPECIAL DE DOTACIÓNS E ESPAZOS LIBRES DO LITORAL (PE)
ESTUDO DE DETALLE (E.D.)
URBANIZABLE DISPOSICIÓN TRANSITORIA 13ª

ORDENANZAS

① ORDENANZA 1 RESIDENCIAL EN NÚCLEO RURAL HISTÓRICO-TRADICIONAL
② ORDENANZA 2 RESIDENCIAL EN NÚCLEO RURAL COMÚN
③ ORDENANZA EQUIPAMENTOS
④ ORDENANZA ESPAZOS LIBRES
ORDENANZA SERVIZOS URBANOS / INFRAESTRUTURAS TERRITORIAIS
CAMBIO DE ORDENANZA
ALIÑACIÓN DA REDE VARIA PÚBLICA
ALIÑACIÓN REGULAR
LÍMITE DE SISTEMA
8 ALIÑACIÓN TOTAL
-4- ALIÑACIÓN A EIXE
E ALIÑACIÓN ESTABLE
NORMA ZONAL ① GRAO

DOTACIÓNS URBANÍSTICAS

EQUIPAMENTOS (EQ) — EXISTENTE / A OBTER

EQ-R	RELIXIOSO	EQ-O	OCIO/ESPECTÁCULOS
EQ-C	CEMITERIO	EQ-A	SOCIAL E ASISTENCIAL
EQ-D	DEPORTIVO	EQ-L	CULTURAL
EQ-E	EDUCATIVO/DOCENTE	EQ-T	TERCIARIO/COMERCIAL
EQ-S	SANITARIO	EQ-P	APARCAMENTO
EQ-M	ADMINISTRATIVO	EQ-V	SERVIZOS VARIOS

ESPAZOS LIBRES (EL) — EXISTENTE / A OBTER

SERVICIOS URBANS (SU) INFRAESTRU. TERRITORIAIS(IT) — EXISTENTE / A OBTER

SU-D	ESTACIÓN DE DEPURACIÓN AUGAS RESIDUAIS		
SU-T	ESTACIÓN DE TRATAMENTO ABASTECEMENTO DE AUGAS		
SU-E	ESTACIÓN DE TRANSFORM. E SUMINISTRO ELÉCTRICO		
SU-A	FONTES E LAVADOIROS		
IT-P	PORTO	IT-T	TRANSPORTES

SISTEMAS: SX SISTEMA XERAL / SL SISTEMA LOCAL — TITULARIDADE: Pb PÚBLICA / Pr PRIVADA

XESTIÓN

NÚCLEO RURAL

DESCRIMINACIÓN ACTUACIÓN INTEGRAL POLIPOLIGONO DIV.IN — SNR-C (AI01-POL01 AA-AI01) — CLASIFICACIÓN (C=CAMIÑO) — ÁREA DE APROVEITAMENTO

SISTEMA EXISTENTE / A DESENVOLVER

ACCIÓN (AA=ÁREA DE REPARTO, C=CAMIÑOS) — (AA-AI01 / 12001) — CÓDIGO OCTACIÓN

GRAO (SX=XERAL, SL=LOCAL) — (SX-EL) — CLASE (EL=ESPAZOS LIBRES, TR=VIARIO)

ETIQUETABASE (Pb=PÚBLICA, Pr=PRIVADA) — (Pb-Int) — XESTIÓN (Int=INTERVENCIÓN PÚBLICA, Pr=PRIVADA)

LENDA DE CONSTRUCCIÓN

I	VIV. PLANTA BAIXA	C	FONTE
B	VIV. PLANTA BAIXA + 1	CONS	EDIFICACIÓN EN CONSTRUCIÓN
A	ALPENDRE / MUIÑO	PI	PISCINA
Hz/ AHlo	HÓRREO	INV	INVERNADEIRO
POR	PORCHE	N	NAVE / ALMACÉN
TZA	TERRAZA	C	CUADRA
Ga	GARAXE	GR	GRANXA
PO	POZO	PM	POMBAL
L	LAVADEIRO	TRF	TRANSFORMADOR

TRADICIONAIS

CONSTRUC. TRADICIONAL (ANTERIOR 1956)
CONSTRUC. TRADICIONAL MODIFICADA (ANTERIOR 1950)
MUROS TRADICIONAIS

CATÁLOGO E PROTECCIÓNS

ELEMENTOS CATALOGADOS DE PATRIMONIO

EAP	CRUCEIROS E ELEMENTOS MENORES	CPAP	ARQUITECTURA DO TERRITORIO CONSTRUCCIÓN POPULAR
AAP	ARQUITECTURA RELIXIOSA	OCP	OBRA CIVIL
ACAP	ARQUITECTURA CIVIL	NPAP	NÚCLEO TRADICIONAL
	BEN CATALOGADO		CONTORNO DE PROTECCIÓN

XACEMENTOS ARQUEOLÓXICOS

XAP	CÓDIGO DO XACEMENTO ARQUEOLÓXICO	A2	CONTORNO DE PROTECCIÓN
		A1	ÁREA DE PROTECCIÓN INTEGRAL

RUTAS CULTURAIS / ESPAZOS NATURAIS

CÓDIGO DA RUTA CULTURAL	
ESPAZOS NATURAIS	

AFECCIÓNS SECTORIAIS

ESTRADAS AUTONÓMICAS E PROVINCIAIS	LIÑA POLICÍA AUGAS (100m)
ESTRADAS MUNICIPAIS ESTRUTURANTES EXISTENTES	ZONA DE FLUXO PREFERENTE
SENDEIRO CICLO TURÍSTICO (CARBALLO-RAZO)	LIÑA SERVIDUME INFRAESTRUTURAS
ESTRADAS ESTRUTURANTES PROXECTADAS	LIÑA LÍMITE DESLINDE PÚBLICO MARÍTIMO TERRESTRE
VIARIOS ESTRUTURANTES PROXECTADOS EN SOLO URBANO E SOLO URBANIZABLE	SERVIDUME DE PROTECCIÓN COSTAS (100 m)
REDE VIARIA PECHAL	SERVIDUME DE PROTECCIÓN COSTAS (200 m)
SENDA LITORAL PROXECTADA	DELIMITACIÓN ZEPIN
LIÑA DE ALTA TENSIÓN	LIÑA DE EDIFICACIÓN

concello de CARBALLO

CONCELLO DE CARBALLO
PLAN XERAL DE ORDENACION MUNICIPAL

fernandez carballada asociados
equipo redactor

alvaro fernandez carballada
arquitecto

fc a arquitectura urbanismo

Escala:
A1 1/2000
A3 1/4000
0 20 40 60 80 100m

setembro 2015
Plano nº OZA-02

PARROQUIA DE OZA
NUCLEOS: A BRAÑA, A IGREXA, AS TORRES, O OUTEIRO

O RODO

SERANTES DO MEDIO

A BRAÑA

SERANTES DE ABAIXO

AMBITO DO POL

1204
EQ-D
Pb-ex
4591 m²

SX-V110
PO-09
71280 m²

SX-V112
Pb-ob
60000 m²

SX-V110
Pb-ob
71280 m²

CR-1207

CR-1208

APROBADO PROVISIONALMENTE
POLO PLENO
En sesión de data,
18 NOV 2015
O SECRETARIO

XUNTA DE GALICIA
Aprobado definitivamente por Orde da Consellería de Medio Ambiente e Ordenación do Territorio
de data - 4 FEB. 2016
A xefa do servizo de Planificación Urbanística III
Lucía Lourés Yáñez

LEMA (SAN CRISTOVO)

RAZO (SAN MARTIÑO)

OZA (SAN BREIXO)

SAN MARTIÑO)

BERTOA (SANTA MARÍA)

GOIÁNS (SAN ESTEVO)

SISAMO (SANTIAGO)

CARBALLO

SIGNOS CONVENCIONAIS

- ESTRADA AUTONÓMICA
- ESTRADA PROVINCIAL
- CAMIÑOS
- LÍMITE MUNICIPAL
- LIÑA ALTA TENSIÓN Tc - Pd - Mb
- LÍMITE DE PARCELA
- EDIFICACIÓN
- MASA ARBÓREA
- ESTANQUE
- RÍO
- PONTE
- CULTIVO / PRADEIRA / MONTE
- CURVAS DE NIVEL / COTA
- 438.1 COTA DE NIVEL

DELIMITACIÓNS

- SOLO URBANO
- LÍMITE SOLO DE NÚCLEO RURAL HISTÓRICO-TRADICIONAL
- LÍMITE SOLO DE NÚCLEO RURAL COMÚN
- ACTUACIÓN INTEGRAL EN SOLO DE NÚCLEO RURAL
- PLAN ESPECIAL DE DOTACIÓNS E ESPAZOS LIBRES DO LITORAL (PE)
- ESTUDIO DE DETALLE (E.D.)
- URBANIZABLE DISPOSICIÓN TRANSITORIA 12ª

ORDENANZAS

- ① ORDENANZA 1 RESIDENCIAL EN NÚCLEO RURAL HISTÓRICO-TRADICIONAL
- ② ORDENANZA 2 RESIDENCIAL EN NÚCLEO RURAL COMÚN
- ③ ORDENANZA EQUIPAMENTOS
- ④ ORDENANZA ESPAZOS LIBRES
- ORDENANZA SERVIZOS URBANOS / INFRAESTRUTURAS TERRITORIAIS
- CAMBIO DE ORDENANZA — 8 ALIÑACIÓN TOTAL
- ALIÑACIÓN DA REDE VIARIA PÚBLICA — -4- ALIÑACIÓN A EIXE
- ALIÑACIÓN REGULAR — E ALIÑACIÓN ESTABLE
- LÍMITE DE SISTEMA — NORMA ZONAL ① GRAO

DOTACIÓNS URBANÍSTICAS

EQUIPAMENTOS (EQ) — EXISTENTE / A OBTER

EQ-R	RELIXIOSO	EQ-O	OCIO/ESPECTÁCOLOS
EQ-C	CEMITERIO	EQ-A	SOCIAL E ASISTENCIAL
EQ-D	DEPORTIVO	EQ-L	CULTURAL
EQ-E	EDUCATIVO/DOCENTE	EQ-T	TERCIARIO/COMERCIAL
EQ-S	SANITARIO	EQ-P	APARCAMENTO
EQ-M	ADMINISTRATIVO	EQ-V	SERVIZOS VARIOS

ESPAZOS LIBRES (EL) — EXISTENTE / A OBTER

SERVICIOS URBANS (SU) INFRAESTRUT. TERRITORIAIS(IT) — EXISTENTE / A OBTER

SU-D	ESTACIÓN DE DEPURACIÓN AUGAS RESIDUAIS		
SU-T	ESTACIÓN DE TRATAMENTO ABASTECEMENTO DE AUGAS		
SU-E	ESTACIÓN DE TRANSFORM. E SUMINISTRO ELÉCTRICO		
SU-A	FONTES E LAVADOIROS		
IT-P	PORTO	IT-T	TRANSPORTES
SISTEMAS	SX SISTEMA XERAL / SL SISTEMA LOCAL	TITULARIDADE	Pb PÚBLICA / Pr PRIVADA

XESTIÓN

NÚCLEO RURAL

DENOMINACIÓN ACTUACIÓN INTEGRAL POLI-POLIGONO DA AI — SNR-C (ANTI-POL01 AA-AI01) — CLASIFICACIÓN (C=COMÚN) — ÁREA DE APROVEITAMENTO

SISTEMA EXISTENTE / A DESENVOLVER

ACCIÓN (AA-AI/D 1/2001 DE ESTUDIO, PLAN ESPECIAL, ETC.) — CÓDIGO DOTACIÓN

ORAO (SX-EL DE SISTEMA, EQ-E DE EQUIPAMENTO, ETC.) — CLASE (SISTEMA, EQUIPAMENTO, ETC.)

TITULARIDADE (Pb-Int PÚBLICA / PRIVADA) — XESTIÓN (PÚBLICA, PRIVADA, MIXTA, ETC.)

LENDA DE CONSTRUCCIÓN

I	VIV. PLANTA BAIXA	F	FONTE
II	VIV. PLANTA BAIXA + 1	CONS	EDIFICACIÓN EN CONSTRUCCIÓN
A	ALPENDRE / MURO	PI	PISCINA
Hal Anfiteatro	HÓRREO	INV	INVERNADEIRO
FOR	FORCHE	N	NAVE / ALMACÉN
TZA	TERRAZA	C	CUADRA
Ga	GARAXE	GR	GRANXA
PO	POZO	FM	FOMBAL
L	LAVADEIRO	TRF	TRANSFORMADOR

TRADICIONAIS

- CONSTRUC. TRADICIONAL (ANTERIOR 1950)
- CONSTRUC. TRADICIONAL MODIFICADA (ANTERIOR 1950)
- MUROS TRADICIONAIS

CATÁLOGO E PROTECCIÓNS

ELEMENTOS CATALOGADOS DE PATRIMONIO

ElCr	CRUCEIROS E ELEMENTOS MENORES	ArCv	ARQUITECTURA DO TERRITORIO CONSTRUCCIÓN POPULAR
ArHr	ARQUITECTURA RELIXIOSA	ObCv	OBRA CIVIL
ArCv	ARQUITECTURA CIVIL	NTr	NÚCLEO TRADICIONAL
	BEN CATALOGADO		CONTORNO DE PROTECCIÓN

XACEMENTOS ARQUEOLÓXICOS

BeA	CÓDIGO DO XACEMENTO ARQUEOLÓXICO	A-2	CONTORNO DE PROTECCIÓN
		A-1	ÁREA DE PROTECCIÓN INTEGRAL

RUTAS CULTURAIS / ESPAZOS NATURAIS

- CÓDIGO DA RUTA CULTURAL
- ESPAZOS NATURAIS

AFECCIÓNS SECTORIAIS

- ESTRADAS AUTONÓMICAS E PROVINCIAIS — LIÑA POLICÍA AUGAS (100m)
- ESTRADAS MUNICIPAIS ESTRUTURANTES EXISTENTES — ZONA DE FLUXO PREFERENTE
- SENDEIRO CICLO TURÍSTICO (CARBALLO-RAZO) — LIÑA SERVIDUME INFRAESTRUTURAS
- ESTRADAS ESTRUTURANTES PROXECTADAS — LIÑA LÍMITE DESLINDE PÚBLICO MARÍTIMO TERRESTRE
- VARIOS ESTRUTURANTES PROXECTADOS EN SOLO URBANO E SOLO URBANIZABLE — SERVIDUME DE PROTECCIÓN COSTAS (100 m)
- REDE VIARIA PEONAL — SERVIDUME DE PROTECCIÓN COSTAS (200 m)
- SENDA LITORAL PROXECTADA — DELIMITACIÓN ZEPVN
- LIÑA DE ALTA TENSIÓN — LIÑA DE EDIFICACIÓN

concello de CARBALLO

CONCELLO DE CARBALLO
PLAN XERAL DE ORDENACION MUNICIPAL

fernandezcarballada asociados
equipo redactor

alvaro fernandez carballada
arquitecto

fc a arquitectura urbanismo

Escala:
A1 1/2000
A3 1/4000
0 20 40 60 80 100m

setembro 2015
Plano nº OZA-03

PARROQUIA DE OZA
NUCLEOS: O RODO, SERANTES DO MEDIO, SERANTES DE ABAIXO

OZA VELLA

A COSTA

VILAR DO CARBALLO

VILAR DE UZ

AS AVEAS

1209
SU-A
Pb-ex
14 m²

1208
SU-A
Pb-ex
16 m²

1211
SU-A
Pb-ex
10 m²

1210
SU-A
Pb-ex
71200 m²

APROBADO PROVISIONALMENTE
POLO PLENO
En sesión de data
18 NOV 2015
O SECRETARIO

LEMA (SAN CRISTOVO)

RAZO (STA. MARTIÑO)

OZA (SAN BREIXO)

BERTOA (SANTA MARÍA)

GOIÁNS (SAN ESTEVO)

SISAMO (SANTIAGO)

XUNTA DE GALICIA
Aprobado definitivamente por Orde da Conselleira de Medio Ambiente e Ordenación do Territorio
de data - 4 FEB. 2016
A xefa de servizo de Planificación Urbanística II
Lucía Linares Yáñez

SIGNOS CONVENCIONAIS

ESTRADA AUTONÓMICA
ESTRADA PROVINCIAL
CAMIÑOS
LÍMITE MUNICIPAL
LIÑA ALTA / MEDIA TENSIÓN
LÍMITE DE PARCELA
EDIFICACIÓN
MASA ARBÓREA
ESTANQUE
RÍO
PONTE
CULTIVO / PRADERÍA / MONTE
CURSAS DE NIVEL / COTA
COTA DE NIVEL

DELIMITACIÓNS

SOLO URBANO
LÍMITE SOLO DE NÚCLEO RURAL HISTÓRICO-TRADICIONAL
LÍMITE SOLO DE NÚCLEO RURAL COMÚN
ACTUACIÓN INTEGRAL EN SOLO DE NÚCLEO RURAL
PLAN ESPECIAL DE DOTACIÓNS E ESPAZOS LIBRES DO LITORAL (PE)
ESTUDO DE DETALLE (E.D.)
URBANIZABLE DELIMITADO
DEPOSICIÓN TRANSITORIA DP

ORDENANZAS

① ORDENANZA 1 RESIDENCIAL EN NÚCLEO RURAL HISTÓRICO-TRADICIONAL
② ORDENANZA 2 RESIDENCIAL EN NÚCLEO RURAL COMÚN
③ ORDENANZA EQUIPAMENTOS
④ ORDENANZA ESPAZOS LIBRES
ORDENANZA SERVIZOS URBANOS / INFRAESTRUTURAS TERRITORIAS
CAMBIO DE ORDENANZA — 8 — ALIÑACIÓN TOTAL
ALIÑACIÓN DA REDE VIARIA PÚBLICA — -4- — ALIÑACIÓN A EIXE
ALIÑACIÓN REGULAR — E — ALIÑACIÓN ESTABLE
LÍMITE DE SISTEMA — NORMA ZONAL ① — GRAO

DOTACIÓNS URBANÍSTICAS

EQUIPAMENTOS (EQ)

EQ-R	RELIXIOSO	EQ-O	OCIO/ESPECTÁCULOS	SU-D	ESTACIÓN DE DEPURACIÓN AUGAS RESIDUAIS
EQ-C	CEMITERIO	EQ-A	SOCIAL E ASSISTENCIAL	SU-T	ESTACIÓN DE TRATAMENTO ABASTECEMENTO DE AUGAS
EQ-D	DEPORTIVO	EQ-L	CULTURAL	SU-P	DEPÓSITO DE AUGA
EQ-E	EDUCATIVO/DOCENTE	EQ-T	TERCIARIO/COMERCIAL	SU-E	ESTACIÓN DE TRANSFORM. E SUMINISTRO ELÉCTRICO
EQ-S	SANITARIO	EQ-P	APARCAMENTO	SU-A	FONTES E LAVADOIROS
EQ-M	ADMINISTRATIVO	EQ-V	SERVIZOS VARIOS	IT-P	PORTO

SU-G DEPÓSITO DE GAS
IT-T TRANSPORTES

ESPAZOS LIBRES (EL)

SISTEMAS: EXISTENTE / A OBTER — SX SISTEMA XERAL / SL SISTEMA LOCAL

TITULARIDADE: Pb PÚBLICA / Pr PRIVADA

SERVICIOS URBANS (SU) INFRAESTRU. TERRITORIAIS (IT): EXISTENTE / A OBTER

XESTIÓN

NÚCLEO RURAL

DENOMINACIÓN ACTUACIÓN INTEGRAL POLIPOLIGONO DA AI

SNR-C (AI05-POLI4 AA-AI01)

CLASIFICACIÓN C=COMÚN

ÁREA DE APROVEITAMENTO

SISTEMA EXISTENTE / A DESENVOLVER

ACCIÓN (AA-AI01 / 12001)

CÓDIGO DOTACIÓN

GRAO (SX-EL)

CLASE (S=SISTEMA, EL=ESPAZOS LIBRES, TE=TERCIARIO)

TITULARIDADE (Pb=PÚBLICA, PV=PRIVADA)

XESTIÓN (pode incluír as variábeis de xestión que se estime)

LENDA DE CONSTRUCCIÓN

I	VIV. PLANTA BAIXA	F	FONTE
II	VIV. PLANTA BAIXA + 1	CONS	EDIFICACIÓN EN CONSTRUCIÓN
A	ALPENDRE / MURO	PI	PISCINA
Ha/ A+Ha	HÓRREO	INV	INVERNADEIRO
POR	PORCHE	N	NAVE / ALMACÉN
TZA	TERRAZA	C	CUADRA
Ga	GARAXE	GR	GRANXA
PO	POZO	PM	POMBAL
L	LAVADEIRO	TSF	TRANSFORMADOR

TRADICIONAIS

CONSTRUC. TRADICIONAL (ANTERIOR 1950)

CONSTRUC. TRADICIONAL MODIFICADA (ANTERIOR 1950)

MUROS TRADICIONAIS

CATÁLOGO E PROTECCIÓNS

ELEMENTOS CATALOGADOS DE PATRIMONIO

EM-P	CRUCEIROS E ELEMENTOS MENORES	OP-P	ARQUITECTURA DO TERRITORIO CONSTRUCCIÓN POPULAR
AM-P	ARQUITECTURA RELIXIOSA	OC-P	OBRA CIVIL
AC-P	ARQUITECTURA CIVIL	NP-P	NÚCLEO TRADICIONAL
	BEN CATALOGADO		CONTORNO DE PROTECCIÓN

XACEMENTOS ARQUEOLÓXICOS

	CÓDIGO DO XACEMENTO ARQUEOLÓXICO	-A1-	CONTORNO DE PROTECCIÓN
		-A2-	ÁREA DE PROTECCIÓN INTEGRAL

RUTAS CULTURAIS / ESPAZOS NATURAIS

CÓDIGO DA RUTA CULTURAL	
ESPAZOS NATURAIS	

AFECCIÓNS SECTORIAIS

ESTRADAS AUTONÓMICAS E PROVINCIAIS	LIÑA POLICÍA AUGAS (100m)
ESTRADAS MUNICIPAIS ESTRUTURANTES EXISTENTES	ZONA DE FLUXO PREFERENTE
SENDEIRO CICLO TURÍSTICO (CARBALLO-RAZO)	LIÑA SERVIDUME INFRAESTRUTURAS
ESTRADAS ESTRUTURANTES PROXECTADAS	LIÑA LÍMITE DESLINDE PÚBLICO MARÍTIMO TERRESTRE
VARIOS ESTRUTURANTES PROXECTADOS EN SOLO URBANO E SOLO URBANIZABLE	SERVIDUME DE PROTECCIÓN COSTAS (100 m)
REDE VIARIA PECHAL	SERVIDUME DE PROTECCIÓN COSTAS (200 m)
SENDA LITORAL PROXECTADA	DELIMITACIÓN ZEPVN
LIÑA DE ALTA TENSIÓN	LIÑA DE EDIFICACIÓN

concello de CARBALLO

CONCELLO DE CARBALLO
PLAN XERAL DE ORDENACION MUNICIPAL

fernandez carballada asociados
equipo redactor

alvaro fernandez carballada
arquitecto

fca arquitectura urbanismo

Escala:
A1 1/2000
A3 1/4000

0 20 40 60 80 100m

setembro 2015

Plano nº OZA-04

PARROQUIA DE OZA

NUCLEOS: A COSTA, AS AVEAS, OZA VELLA, VILAR DE UZ

RAZO DA COSTA

SANTA MARIÑA

PE2

1315 SU-A Pb-ex 113 m²

1313 SU-A Pb-ex 8 m²

Pb-ex 500 m²

APROBADO PROVISIONALMENTE POLO PLENO
En sesión de data,
18 NOV 2015
O SECRETARIO

XUNTA DE GALICIA
Aprobado definitivamente por Orde da Conselleira de Medio Ambiente e Ordenación do Territorio
de data - 4 FEB. 2016
A xefa do servizo de Planificación Urbanística (t)

LEMA (SAN CRISTOVO)
RAZO (SAN MARTIÑO)
OZA (SAN BREIXO)
BERTOA (SANTA MARÍA)
GOIÁNS (SAN ESTEVO)
SISAMO (SANTIAGO)
CARBALLO (SAN XOÁN)

SIGNOS CONVENCIONAIS

ESTRADA AUTONÓMICA
ESTRADA PROVINCIAL
CAMIÑOS
LÍMITE MUNICIPAL
LIÑA ALTA TENSIÓN
LÍMITE DE PARCELA
EDIFICACIÓN
MASA ARBÓREA
ESTANQUE
RÍO
PONTE
CULTIVO / PRADERA / MONTE
CURVAS DE NIVEL / COTA
COTA DE NIVEL

DELIMITACIÓNS

SOLO URBANO
LÍMITE SOLO DE NÚCLEO RURAL HISTÓRICO-TRADICIONAL
LÍMITE SOLO DE NÚCLEO RURAL COMÚN
ACTUACIÓN INTEGRAL EN SOLO DE NÚCLEO RURAL
PLAN ESPECIAL DE DOTACIÓNS E ESPAZOS LIBRES DO LITORAL (PE)
ESTUDIO DE DETALLE (E.D.)
URBANIZABLE DISPOSICIÓN TRANSITORIA 1ª

ORDENANZAS

1 ORDENANZA 1 RESIDENCIAL EN NÚCLEO RURAL HISTÓRICO-TRADICIONAL
2 ORDENANZA 2 RESIDENCIAL EN NÚCLEO RURAL COMÚN
3 ORDENANZA EQUIPAMENTOS
4 ORDENANZA ESPAZOS LIBRES
ORDENANZA SERVIZOS URBANOS / INFRAESTRUTURAS TERRITORIAS
CAMBIO DE ORDENANZA — 8 ALIÑACIÓN TOTAL
ALIÑACIÓN DA REDE VIARIA PÚBLICA — ALIÑACIÓN A EIXE
ALIÑACIÓN REGULAR — E ALIÑACIÓN ESTABLE
LÍMITE DE SISTEMA — NORMA ZONAL 1 GRAO

DOTACIÓNS URBANÍSTICAS

EQUIPAMENTOS (EQ) — EXISTENTE / A OBTER

EQ-R	RELIXIOSO	EQ-O	OCIO/ESPECTÁCULOS
EQ-C	CEMITERIO	EQ-A	SOCIAL E ASISTENCIAL
EQ-D	DEPORTIVO	EQ-L	CULTURAL
EQ-E	EDUCATIVO/DOCENTE	EQ-T	TERCIARIO/COMERCIAL
EQ-S	SANITARIO	EQ-P	APARCAMENTO
EQ-M	ADMINISTRATIVO	EQ-V	SERVIZOS VARIOS

ESPAZOS LIBRES (EL) — EXISTENTE / A OBTER

SERVICIOS URBANS (SU) INFRAESTRU. TERRITORIAIS(IT) — EXISTENTE / A OBTER

SU-D	ESTACIÓN DE DEPURACIÓN AUGAS RESIDUAIS		
SU-T	ESTACIÓN DE TRATAMENTO ABASTECEMENTO DE AUGAS		
SU-P	DEPÓSITO DE AUGA	SU-G	DEPÓSITO DE GAS
SU-E	ESTACIÓN DE TRANSFORM. E SUMINISTRO ELÉCTRICO		
SU-A	FONTES E LAVADEIROS		
IT-P	PORTO	IT-T	TRANSPORTES

SISTEMAS: SX SISTEMA XERAL, SL SISTEMA LOCAL — TITULARIDADE: Pb PÚBLICA, Pv PRIVADA

XESTIÓN

NÚCLEO RURAL

DENOMINACIÓN ACTUACIÓN INTEGRAL (POLÍGONO/SOLO RURAL): SNR-C (AA01-POL01 / AA-AI01)

CLASIFICACIÓN (C-COMÚN)

ÁREA DE APROVEITAMENTO

SISTEMA EXISTENTE / A DESENVOLVER

ACCIÓN (UNHA LIÑA DE REFARTO, UN SISTEMA XERAL...): (AA-AI01 / 1220) CÓDIGO DOTACIÓN

GRAO (SX-EL): C-I-SE

TITULARIDADE (Pb-PÚBLICA, Pv-PRIVADA): Pb-Int — XESTIÓN

LEIRIA DE CONSTRUCCIÓN

I	VIV. PLANTA BAIXA	F	FONTE
II	VIV. PLANTA BAIXA + 1	CONS	EDIFICACIÓN EN CONSTRUCIÓN
Λ	ALPENDRE / MURIÑO	PI	PISCINA
INV A+N	INVERNO	INV	INVERNADEIRO
POR	PORCHE	N	NAVE / ALMACÉN
TZA	TERRAZA	C	CUADRA
Gs	GARAXE	GR	GRANXA
PO	POZO	PM	POMBAL
L	LAVADEIRO	TRF	TRANSFORMADOR

TRADICIONAIS

CONSTRUC. TRADICIONAL (ANTERIOR 1950)

CONSTRUC. TRADICIONAL MODIFICADA (ANTERIOR 1950)

MUROS TRADICIONAIS

CATÁLOGO E PROTECCIÓNS

ELEMENTOS CATALOGADOS DE PATRIMONIO

EIxP	CRUCEIROS E ELEMENTOS MENORES	APCT	ARQUITECTURA DO TERRITORIO CONSTRUCIÓN POPULAR
AVeT	ARQUITECTURA RELIXIOSA	CDA	CORA CAMPA
AGeP	ARQUITECTURA CIVIL	NPeP	NÚCLEO TRADICIONAL
	BEN CATALOGADO		CONTORNO DE PROTECCIÓN

XACEMENTOS ARQUEOLÓXICOS

XArP	CÓDIGO DO XACEMENTO ARQUEOLÓXICO	A-2	CONTORNO DE PROTECCIÓN
		A-1	ÁREA DE PROTECCIÓN ARTAMIRA

RUTAS CULTURAIS / ESPAZOS NATURAIS

RUTA	CÓDIGO DA RUTA CULTURAL
ENATURAIS	ESPAZOS NATURAIS

AFECCIÓNS SECTORIAIS

	ESTRADAS AUTONÓMICAS E PROVINCIAIS		LIÑA POLICÍA AUGAS (100m)
	ESTRADAS MUNICIPAIS ESTRUTURANTES EXISTENTES		ZONA DE FLUXO PREFERENTE
	SENDEIRO CICLO TURÍSTICO (CARBALLO-RAZO)		LIÑA SERVIDUME INFRAESTRUTURAS
	ESTRADAS ESTRUTURANTES PROXECTADAS		LIÑA LÍMITE DESLINDE PÚBLICO MARÍTIMO TERRESTRE
	VARIOS ESTRUTURANTES PROXECTADOS EN SOLO URBANO E SOLO URBANIZABLE		SERVIDUME DE PROTECCIÓN COSTAS (100 m)
	REDE VIARIA PEONAL		SERVIDUME DE PROTECCIÓN COSTAS (200 m)
	SENDA LITORAL PROXECTADA		DELIMITACIÓN ZEPVN
	LIÑA DE ALTA TENSIÓN		LIÑA DE EDIFICACIÓN

concello de CARBALLO

CONCELLO DE CARBALLO
PLAN XERAL DE ORDENACION MUNICIPAL

fernandez carballada asociados
equipo redactor

alvaro fernandez carballada
arquitecto

fca arquitecturaurbanismo

Escalas:
A1 1/2000
A3 1/4000
0 20 40 60 80 100m

setembro 2015

Plano nº RAZ-01

PARROQUIA DE RAZO
NUCLEOS: RAZO DA COSTA, SANTA MARIÑA, VILAR DE CIDRE

NÉTOMA

PARDIÑAS

VERNES

1300
EQ-C
Proxim.
1889 m²

Q-1301
EQ-C
Pb-ob
2431 m²

SX- U10
Pb-ob
71280 m²

1316
SU-A
Pb-ex
9 m²

1315
SU-A
Pb-ex
743 m²

1308
EQ-A
Proxim.
100 m²

SX- U10
Pb-ob
71280 m²

SX- U10
Pb-ob
7360 m²

XA-006

A-1

A-2

LEMA (SAN CRISTOVO)

RAZO (SAN MARTIÑO)

OZA (SAN BREIXO)

BERTOA (SANTA MARÍA)

GOIÁNS (SAN ESTEVO)

SISAMO (SANTIAGO)

APROBADO PROVISIONALMENTE
POLO PLENO
En sesión de data,
18 NOV 2015
O SECRETARIO

XUNTA DE GALICIA
Aprobado definitivamente por Orde da Conselleira de Medio Ambiente e Ordenación do Territorio
de data 1 FEB. 2016
A xefa do servizo de Planificación Urbanística

Lucía Linares Yoldi

SIGNOS CONVENCIONAIS

ESTRADA AUTONÓMICA
ESTRADA PROVINCIAL
CAMIÑOS
LÍMITE MUNICIPAL
LIÑA ALTA / MEDIA TENSIÓN
LÍMITE DE PARCELA
EDIFICACIÓN
MASA ARBÓREA
ESTANQUE
RÍO
PONTE
CULTIVO / PRADERÍA / MONTE
CURVAS DE NIVEL / COTA
COTA DE NIVEL

DELIMITACIÓNS

SOLO URBANO
LÍMITE SOLO DE NÚCLEO RURAL HISTÓRICO-TRADICIONAL
LÍMITE SOLO DE NÚCLEO RURAL COMÚN
ACTUACIÓN INTEGRAL EN SOLO DE NÚCLEO RURAL
PLAN ESPECIAL DE DOTACIÓNS E ESPAZOS LIBRES DO LITORAL (PE)
ESTUDO DE DETALLE (E.D.)
URBANIZABLE DISPOSICIÓN TRANSITORIA 13ª

ORDENANZAS

① ORDENANZA 1 RESIDENCIAL EN NÚCLEO RURAL HISTÓRICO-TRADICIONAL
② ORDENANZA 2 RESIDENCIAL EN NÚCLEO RURAL COMÚN
③ ORDENANZA EQUIPAMENTOS
④ ORDENANZA ESPAZOS LIBRES
ORDENANZA SERVIZOS URBANOS / INFRAESTRUTURAS TERRITORIAIS
CAMBIO DE ORDENANZA — B ALIÑACIÓN TOTAL
ALIÑACIÓN DA REDE VIARIA PÚBLICA — -A- ALIÑACIÓN A EIXE
ALIÑACIÓN REGULAR — E ALIÑACIÓN ESTABLE
LÍMITE DE SISTEMA — NORMA ZONAL ① — GRAO

DOTACIÓNS URBANÍSTICAS

EQUIPAMENTOS (EQ) — EXISTENTE / A OBTER

EQ-R	RELIXIOSO	EQ-O	OCIO/ESPECTÁCULOS
EQ-C	CEMITERIO	EQ-A	SOCIAL E ASSISTENCIAL
EQ-D	DEPORTIVO	EQ-L	CULTURAL
EQ-E	EDUCATIVO/DOCENTE	EQ-T	TERCIARIO/COMERCIAL
EQ-S	SANITARIO	EQ-P	APARCAMENTO
EQ-M	ADMINISTRATIVO	EQ-V	SERVIZOS VARIOS

ESPAZOS LIBRES (EL) — EXISTENTE / A OBTER

SERVIZOS URBANS (SU) INFRAESTRU. TERRITORIAIS(IT) — EXISTENTE / A OBTER

SU-D	ESTACIÓN DE DEPURACIÓN AUGAS RESIDUAIS		
SU-T	ESTACIÓN DE TRATAMENTO ABASTECEMENTO DE AUGAS		
SU-P	DEPOSITO DE AUGA	SU-G	DEPÓSITO DE GAS
SU-E	ESTACIÓN DE TRANSFORM. E SUMINISTRO ELÉCTRICO		
SU-A	FONTES E LAVADOIROS		
IT-P	PORTO	IT-T	TRANSPORTES

SISTEMAS: SX SISTEMA XERAL / SL SISTEMA LOCAL
TITULARIDADE: Pb PUBLICA / Pr PRIVADA

XESTIÓN

NÚCLEO RURAL

DENOMINACIÓN ACTUACIÓN INTEGRAL POLÍGONO/S DA IN — SNR-C (C-COMÚN) — CLASIFICACIÓN — AA01-POL01 / AA-A001 — ÁREA DE REPARTIMENTO

SISTEMA EXISTENTE / A DESENVOLVER

ACCIÓN (AA-A001 A REPARCELAR, EC-A CONSTRUÍR) — (AA-A001 / 12001) — CÓDIGO EDIFICACIÓN

GRAO (G0-SOE.SEMI_N. 00-AISLADO) — (SX-EL) — CLASE (SX-COMUNICACIÓNS, SX-TRANSFORMACIÓN, SL-XARDÍN)

TITULARIDADE (Pb-PÚBLICA, Pr-PRIVADA) — (Pb-int) — XESTIÓN (Pb-int-PÚBLICA INTERESADA, Pr-PRIVADA INTERESADA)

LEIVA DE CONSTRUCCIÓN

I	VIV. PLANTA BAIXA	F	FONTE
II	VIV. PLANTA BAIXA + 1	CONS	EDIFICACIÓN EN CONSTRUCIÓN
A	ALPENDRE / MUIÑO	PI	PISCINA
Hal A+Ho	HORREO	INV	INVERNADEIRO
POR	PORCHE	N	NAVE / ALMACÉN
TZA	TERRAZA	C	CUADRA
Ga	GARAXE	GR	GRANXA
PO	POZO	PM	POMBAL
L	LAVADEIRO	TRF	TRANSFORMADOR

TRADICIONAIS

CONSTRUC. TRADICIONAL (ANTERIOR 1950)
CONSTRUC. TRADICIONAL MODIFICADA (ANTERIOR 1950)
MUROS TRADICIONAIS

CATÁLOGO E PROTECCIÓNS

ELEMENTOS CATALOGADOS DE PATRIMONIO

Ⓒ/Ⓒ	CRUCEIROS E ELEMENTOS MENORES	Ⓐ/Ⓐ	ARQUITECTURA DO TERRITORIO CONSTRUCIÓN POPULAR
Ⓐ/Ⓐ	ARQUITECTURA RELIXIOSA	Ⓞ/Ⓞ	OBRA CIVIL
Ⓐ/Ⓐ	ARQUITECTURA CIVIL	Ⓝ/Ⓝ	NÚCLEO TRADICIONAL
	BEN CATALOGADO		CONTORNO DE PROTECCIÓN

XACEMENTOS ARQUEOLÓXICOS

Xa/P	CÓDIGO DO XACEMENTO ARQUEOLÓXICO	A-2	CONTORNO DE PROTECCIÓN
		A-1	ÁREA DE PROTECCIÓN INTEGRAL
	CÓDIGO DA RUTA CULTURAL		
	ESPAZOS NATURAIS		

RUTAS CULTURAIS / ESPAZOS NATURAIS

AFECCIÓNS SECTORIAIS

	ESTRADAS AUTONÓMICAS E PROVINCIAIS		LIÑA POLICÍA AUGAS (100m)
	ESTRADAS MUNICIPAIS ESTRUTURANTES EXISTENTES		ZONA DE FLUXO PREFERENTE
	SENDEIRO CICLO TURÍSTICO (CARBALLO-RAZO)		LIÑA SERVIDUME INFRAESTRUTURAS
	ESTRADAS ESTRUTURANTES PROXECTADAS		LIÑA LÍMITE DESLINDE PÚBLICO MARÍTIMO TERRESTRE
	VARIOS ESTRUTURANTES PROXECTADOS EN SOLO URBANO E SOLO URBANIZABLE		SERVIDUME DE PROTECCIÓN COSTAS (100 m)
	REDE VIARIA PEONAL		SERVIDUME DE PROTECCIÓN COSTAS (250 m)
	SENDA LITORAL PROXECTADA		DELIMITACIÓN ZEPVN
	LIÑA DE ALTA TENSIÓN		LIÑA DE EDIFICACIÓN

concello de CARBALLO

CONCELLO DE CARBALLO
PLAN XERAL DE ORDENACION MUNICIPAL

fernandez carballada asociados
equipo redactor

alvaro fernandez carballada
arquitecto

setembro / 2015

Escala:
A1 1/2000
A3 1/4000

0 20 40 60 80 100m

Plano nº RAZ-02

PARROQUIA DE RAZO
NUCLEOS: NÉTOMA, PARDIÑAS, VERNES

fca arquitectura urbanismo

PE2

SNR-C
AI01-POL01
AA-AI01
ARNADOS 1

SNR-C
AI02-POL01
AA-AI02
ARNADOS 2

SNR-C
AI03-POL01
AA-AI03
ARNADOS 3

ARNADOS

SUR-1
S-R12
AR S-R12-L1

ARSR12
SL - EL12
Pb-inf
18867 m²

SX - VIAL01
Pb-ob
285 m²

SX - VIAL10
Pb-ob
176 m²

SX - VIAL11
Pb-ob
744 m²

SX - VIAL13
Pb-ob
307 m²

1310
EL
Pb-ex
11757 m²

1313
SU-A
Pb-ex
8 m²

1314
SU-A
Pb-ex
78 m²

1307
EQ-E
Pb-ex
6428 m²
ZONA DEPORTIVA

XUNTA DE GALICIA
Aprobado definitivamente por Orde da Consellaría de Medio Ambiente e Ordenación do Territorio
de data - 4 FEB. 2016
A xefa do servizo de Planificación urbanística

APROBADO PROVISIONALMENTE POLO PLENO
En sesión de data,
18 NOV 2015
O SECRETARIO

LEMA (SAN CRISTOVO)
RAZO (SAN MARTIÑO)
OZA (SAN BREIXO)
(SAN MARTIÑO)
BERTOA (SANTA MARÍA)
GOIÁNS (SAN ESTEVO)

SIGNOS CONVENCIONAIS

- ESTRADA AUTONÓMICA
- ESTRADA PROVINCIAL
- CAMIÑOS
- LÍMITE MUNICIPAL
- LIÑA ALTA / MEDIA TENSIÓN
- LÍMITE DE PARCELA
- EDIFICACIÓN
- MASA ARBÓREA
- ESTANQUE
- RÍO
- PONTE
- CULTIVO / PRADERÍA / MONTE
- CURVAS DE NIVEL / COTA
- COTA DE NIVEL

DELIMITACIÓNS

- SOLO URBANO
- LÍMITE SOLO DE NÚCLEO RURAL HISTÓRICO-TRADICIONAL
- LÍMITE SOLO DE NÚCLEO RURAL COMÚN
- ACTUACIÓN INTEGRAL EN SOLO DE NÚCLEO RURAL
- PLAN ESPECIAL DE DOTACIÓNS E ESPAZOS LIBRES DO LITORAL (PE)
- ESTUDIO DE DETALLE (E.D.)
- URBANIZABLE DISPOSICIÓN TRANSITORIA 13ª

ORDENANZAS

- ① ORDENANZA 1 RESIDENCIAL EN NÚCLEO RURAL HISTÓRICO-TRADICIONAL
- ② ORDENANZA 2 RESIDENCIAL EN NÚCLEO RURAL COMÚN
- ③ ORDENANZA EQUIPAMENTOS
- ④ ORDENANZA ESPAZOS LIBRES
- ORDENANZA SERVIZOS URBANOS / INFRAESTRUTURAS TERRITORIAIS
- CAMBIO DE ORDENANZA
- ALIÑACIÓN DA REDE VIARIA PÚBLICA
- ALIÑACIÓN REGULAR
- LÍMITE DE SISTEMA
- -8- ALIÑACIÓN TOTAL
- -4- ALIÑACIÓN A EIXE
- E ALIÑACIÓN ESTANLE
- NORMA ZONAL ④ CRIADO

DOTACIÓNS URBANÍSTICAS

EQUIPAMENTOS (EQ) — EXISTENTE / A OBTER

EQ-R	RELIXIOSO	EQ-O	OCIO/ESPECTÁCULOS
EQ-C	CEMITERIO	EQ-A	SOCIAL E ASSISTENCIAL
EQ-D	DEPORTIVO	EQ-L	CULTURAL
EQ-E	EDUCATIVO/DOCENTE	EQ-T	TERCIARIO/COMERCIAL
EQ-S	SANITARIO	EQ-P	APARCAMENTO
EQ-M	ADMINISTRATIVO	EQ-V	SERVIZOS VARIOS

ESPAZOS LIBRES (EL) — EXISTENTE / A OBTER

SERVICIOS URBANS (SU) INFRAESTRU. TERRITORIAIS(IT) — EXISTENTE / A OBTER

SU-D	ESTACIÓN DE DEPURACIÓN AUGAS RESIDUAIS		
SU-T	ESTACIÓN DE TRATAMENTO ABASTECEMENTO DE AUGAS		
SU-P	DEPÓSITO DE AUGA	SU-G	DEPÓSITO DE GAS
SU-E	ESTACIÓN DE TRANSFORM. E SUMINISTRO ELÉCTRICO		
SU-A	FONTES E LAVADOIROS		
IT-P	PORTO	IT-T	TRANSPORTES

SISTEMAS — SX SISTEMA XERAL / SL SISTEMA LOCAL — TITULARIDADE — Pb PÚBLICA / Pr PRIVADA

XESTIÓN

NÚCLEO RURAL

DENOMINACIÓN ACTUACIÓN INTEGRAL POLI+POLIGONO DA A1 — SNR-C (A01-POL01 AA-AI01) — CLASIFICACIÓN (C=COMÚN) — ÁREA DE APROVEITAMENTO

SISTEMA EXISTENTE / A DESENVOLVER

ACCIÓN (AR=ÁREA DE REPARTO, A=ACTUACIÓN) — (AA-A01 / 12001) — CÓDIGO DOTACIÓN

GRAO (SX=XERAL SL=LOCAL) — (SX-EL) — CLAVE (EL=ESPAZOS LIBRES, EQ=EQUIPAMENTOS, SU=SERVIZOS, IT=INFRAESTRUTURAS)

SEGUIMENTO (Pb=PÚBLICO, Pr=PRIVADO) — (Pb-int) — XESTIÓN (int=xestión pola administración, ext=xestión por terceiros)

LENDA DE CONSTRUCCIÓN

I	VIV. PLANTA BAIXA	F	FONTE
II	VIV. PLANTA BAIXA + 1	CONS	EDIFICACIÓN EN CONSTRUCIÓN
A	ALPENDRE / MARIÑO	PI	PISCINA
Hal Arm	HÓRREO	INV	INVERNADEIRO
POR	PORCHE	N	NAVE / ALMACÉN
TZA	TERRAZA	C	CUADRA
Ga	GARAXE	GR	GRANXA
PO	POZO	PM	POMBAL
L	LAVADEIRO	TRF	TRANSFORMADOR

TRADICIONAIS

- CONSTRUC. TRADICIONAL (ANTERIOR 1950)
- CONSTRUC. TRADICIONAL MODIFICADA (ANTERIOR 1950)
- MUROS TRADICIONAIS

CATÁLOGO E PROTECCIÓNS

ELEMENTOS CATALOGADOS DE PATRIMONIO

CE-P	CRUCEIROS E ELEMENTOS MENORES	CP-P	ARQUITECTURA DO TERRITORIO CONSTRUCIÓN POPULAR
AR-P	ARQUITECTURA RELIXIOSA	OC-P	OBRA CIVIL
AC-P	ARQUITECTURA CIVIL	NV-P	NÚCLEO TRADICIONAL

- BEN CATALOGADO
- CONTORNO DE PROTECCIÓN

XACEMENTOS ARQUEOLÓXICOS

Xa-P	CÓDIGO DO XACEMENTO ARQUEOLÓXICO	-A2-	CONTORNO DE PROTECCIÓN
		-A1-	ÁREA DE PROTECCIÓN INTEGRAL

RUTAS CULTURAIS / ESPAZOS NATURAIS

- CÓDIGO DA RUTA CULTURAL
- ESPAZOS NATURAIS

AFECCIÓNS SECTORIAIS

- ESTRADAS AUTONÓMICAS E PROVINCIAIS
- ESTRADAS MUNICIPAIS ESTRUTURANTES EXISTENTES
- SENDEIRO CICLO TURÍSTICO (CARBALLO-RAZO)
- ESTRADAS ESTRUTURANTES PROXECTADAS
- VIARIOS ESTRUTURANTES PROXECTADOS EN SOLO URBANO E SOLO URBANIZABLE
- REDE VIARIA PECINAL
- SENDA LITORAL PROXECTADA
- LIÑA DE ALTA TENSIÓN
- LIÑA POLICÍA AUGAS (100m)
- ZONA DE FLUXO PREFERENTE
- LIÑA SERVIDUME INFRAESTRUTURAS
- LIÑA LÍMITE DESLINDE PÚBLICO MARÍTIMO TERRESTRE
- SERVIDUME DE PROTECCIÓN COSTAS (100 m)
- SERVIDUME DE PROTECCIÓN COSTAS (200 m)
- DELIMITACIÓN ZEPVN
- LIÑA DE EDIFICACIÓN

CONCELLO DE CARBALLO
PLAN XERAL DE ORDENACION MUNICIPAL

fernandez carballada asociados
equipo redactor

alvaro fernandez carballada
arquitecto

fca arquitecturaurbanismo

Escala:
A1 1/2000
A3 1/4000
0 20 40 60 80 100m

setembro 2015

Plano nº RAZ-03

PARROQUIA DE RAZO
NUCLEOS: ARNADOS

REBORDELOS

O CAMPO

COSTENLA

VILAR DE PERES

LEIRA

NOICELA (SANTA MARIA)

REBORDELOS (SAN SALVADOR)

NOICELA (SANTA MARIA)

LEMA (SAN CRISTOVO)

VILELA (SAN MIGUEL)

BERTOA (SANTA MARIA)

BERDILLO (SAN LOURENZO)

OÁN)

XUNTA DE GALICIA
Aprobado definitivamente por Orde da Conselleira de Medio Ambiente e Ordenación do Territorio
de data - 4 FEB. 2016
A xefa de servizo de Planificación Urbanística II
Lucía Liñares Yáñez

APROBADO PROVISIONALMENTE
POLO PLENO
En sesión de data,
18 NOV 2015
O SECRETARIO

SIGNOS CONVENCIONAIS

ESTRADA AUTONÓMICA
ESTRADA PROVINCIAL
CAMIÑO
LÍMITE MUNICIPAL
LÍÑA ALTA I MEDIA TENSIÓN
LÍMITE DE PARCELA
EDIFICACIÓN
MASA ARBÓREA
ESTANQUE
RÍO
PONTE
CULTIVO / PRADEIRA / MONTE
CURVAS DE NIVEL / COSTA
COTA DE NIVEL

DELIMITACIÓNS

SOLO URBANO
LÍMITE SOLO DE NÚCLEO RURAL HISTÓRICO-TRADICIONAL
LÍMITE SOLO DE NÚCLEO RURAL COMÚN
ACTUACIÓN INTEGRAL EN SOLO DE NÚCLEO RURAL
PLAN ESPECIAL DE DOTACIÓNS E ESPAZOS LIBRES DO LITORAL (PE)
ESTUDIO DE DETALLE (E.D.)
URBANIZABLE DISPOSICIÓN TRANSITORIA 13ª

ORDENANZAS

① ORDENANZA 1 RESIDENCIAL EN NÚCLEO RURAL HISTÓRICO-TRADICIONAL
② ORDENANZA 2 RESIDENCIAL EN NÚCLEO RURAL COMÚN
③ ORDENANZA EQUIPAMENTOS
④ ORDENANZA ESPAZOS LIBRES
ORDENANZA SERVIZOS URBANOS / INFRAESTRUTURAS TERRITORIAS
CAMBIO DE ORDENANZA
8 ALIÑACIÓN TOTAL
ALIÑACIÓN DA REDE VIARIA PÚBLICA
-4- ALIÑACIÓN A EIXE
ALIÑACIÓN REGULAR
E ALIÑACIÓN ESTABLE
LÍMITE DE SISTEMA
NORMA ZONAL ① GRAO

DOTACIÓNS URBANÍSTICAS

EQUIPAMENTOS (EQ) — EXISTENTE / A OBTER

EQ-R	RELIXIOSO	EQ-O	OCIO/ESPECTÁCULOS
EQ-C	CEMITERIO	EQ-A	SOCIAL E ASISTENCIAL
EQ-D	DEPORTIVO	EQ-L	CULTURAL
EQ-E	EDUCATIVO/DOCENTE	EQ-T	TERCIARIO/COMERCIAL
EQ-S	SANITARIO	EQ-P	APARCAMENTO
EQ-M	ADMINISTRATIVO	EQ-V	SERVIZOS VARIOS

ESPAZOS LIBRES (EL) — EXISTENTE / A OBTER

SERVICIOS URBANS (SU) INFRAESTRU. TERRITORIAIS(IT) — EXISTENTE / A OBTER

SU-D	ESTACIÓN DE DEPURACIÓN AUGAS RESIDUAIS		
SU-T	ESTACIÓN DE TRATAMENTO ABASTECEMENTO DE AUGAS		
SU-P	DEPÓSITO DE AUGA	SU-G	DEPÓSITO DE GAS
SU-E	ESTACIÓN DE TRANSFORM. E SUMINISTRO ELÉCTRICO		
SU-A	FONTES E LAVADOIROS		
IT-P	PORTO	IT-T	TRANSPORTES

SISTEMAS — SX. SISTEMA XERAL / SL. SISTEMA LOCAL — TITULARIDADE — Pb PÚBLICA / Pr PRIVADA

XESTIÓN

NÚCLEO RURAL

DENOMINACIÓN ACTUACIÓN INTEGRAL POL=POLÍGONO DA A. — SNR-C (AR5 POL04 AA-AI01) — CLASIFICACIÓN DO SOMLIN — ÁREA DE APROVEITAMENTO

SISTEMA EXISTENTE / A DESENVOLVER

ACCIÓN (AR=ÁREA DE REPARTO, AA=ACTUACIÓN INTEGRADA) — CÓDIGO DE ACCIÓN

GRAO (EN NÚCLEOS, DE 1 A 3) — (SX-EL) — CLASE (SX=SISTEMA XERAL, EL=ESPAZOS LIBRES, IT=INFRAESTRUTURAS, TX=TRANSPORTES)

TITULARIDADE (Pb=PÚBLICA, Pr=PRIVADA) — (Pb-let) — XESTIÓN (A=ADMINISTRACIÓN, C=CONCESIÓN, E=EXPROPIACIÓN, P=PARCELACIÓN, T=TRANSFERENCIA, V=VIVENDA PROTEXIDA)

LENDA DE CONSTRUCCIÓN

I	VIV. PLANTA BAIXA	F	FONTE
II	VIV. PLANTA BAIXA + 1	CONS	EDIFICACIÓN EN CONSTRUCIÓN
A	ALPENDRE / MOIÑO	PI	PISCINA
Hor Arbs	HÓRREO	INV	INVERNADEIRO
POR	PORCHE	N	NAVE / ALMACÉN
TZA	TERRAZA	C	CUADRA
Ga	GARAXE	GR	GRANXA
PO	POZO	PM	POMBAL
L	LAVADEIRO	TRF	TRANSFORMADOR

TRADICIONAIS
CONSTRUC. TRADICIONAL (ANTERIOR 1950) — MUROS TRADICIONAIS
CONSTRUC. TRADICIONAL MODIFICADA (ANTERIOR 1950)

CATÁLOGO E PROTECCIÓNS

ELEMENTOS CATALOGADOS DE PATRIMONIO

EI-cr	CRUCEIROS E ELEMENTOS MENORES	OA-cr	ARQUITECTURA DO TERRITORIO CONSTRUCIÓN POPULAR
AR-cr	ARQUITECTURA RELIXIOSA	OC-cr	CORRA CIVIL
AC-cr	ARQUITECTURA CIVIL	NU-cr	NÚCLEO TRADICIONAL
	BEN CATALOGADO		CONTORNO DE PROTECCIÓN

XACEMENTOS ARQUEOLÓXICOS

XA-cr	CÓDIGO DO XACEMENTO ARQUEOLÓXICO	A-2	CONTORNO DE PROTECCIÓN
		A-1	ÁREA DE PROTECCIÓN INTEGRAL

RUTAS CULTURAIS / ESPAZOS NATURAIS
CÓDIGO DA RUTA CULTURAL
ESPAZOS NATURAIS

AFECCIÓNS SECTORIAIS

ESTRADAS AUTONÓMICAS E PROVINCIAIS
ESTRADAS MUNICIPAIS ESTRUTURANTES EXISTENTES
SENDEIRO CICLO TURÍSTICO (CARBALLO-RAZO)
ESTRADAS ESTRUTURANTES PROXECTADAS
VARIOS ESTRUTURANTES PROXECTADOS EN SOLO URBANO E SOLO URBANIZABLE
REDE VIARIA PEONAL
SENDA LITORAL PROXECTADA
LÍÑA DE ALTA TENSIÓN
LÍÑA POLICÍA AUGAS (100m)
ZONA DE FLUXO PREFERENTE
LÍÑA SERVIDUME INFRAESTRUTURAS
LÍÑA LÍMITE DESLINDE PÚBLICO MARÍTIMO TERRESTRE
SERVIDUME DE PROTECCIÓN COSTAS (100 m)
SERVIDUME DE PROTECCIÓN COSTAS (200 m)
DELIMITACIÓN ZEPVN
LÍÑA DE EDIFICACIÓN

concello de CARBALLO

CONCELLO DE CARBALLO
PLAN XERAL DE ORDENACION MUNICIPAL

fernandez carballada asociados
equipo redactor

alvaro fernandez carballada
arquitecto

fc a arquitecturaurbanismo

Escalas:
A1 1/2000
A3 1/4000
0 20 40 60 80 100m

setembro 2015
Plano nº REB-01

PARROQUIA DE REBORDELOS
NUCLEOS: O CAMPO, COSTENLA, LEIRA, REBORDELOS, VILAR DE PERES

BARÍS

O PEREIRO

O VAL

A VIXOTEIRA

BARALLA

OS VILARES

MO (SANTIAGO)

BERDILLO (SAN LOURENZO)

CARBALLO (SAN XOÁN)

ARTES (SAN XURXO)

ARDAÑA (SANTA MARÍA)

SOFÁN (SAN SALVADOR)

RUS (SANTA MARÍA)

ALDEMUNDE (SANTA MARÍA MA

ENTRECRUCES (SAN XENS)

LENDA DE CONSTRUCCIÓN

I	VIV. PLANTA BAJA	F	FONTE
II	VIV. PLANTA BAJA + 1	CONS	EDIFICACIÓN EN CONSTRUCIÓN
A	ALPENDRE / MUIÑO	PI	PISCINA
Ho/ A+Ho	HÓRREO	INV	INVERNADEIRO
POR	PORCHE	N	NAVE / ALMACÉN
TZA	TERRAZA	C	CUADRA
Ga	GARAXE	GR	GRANXA
PO	POZO	PM	POMBAL
L	LAVADEIRO	TRF	TRANSFORMADOR

TRADICIONAIS

CONSTRUC. TRADICIONAL (ANTERIOR 1950)

CONSTRUC. TRADICIONAL MODIFICADA (ANTERIOR 1950)

MUROS TRADICIONAIS

CATÁLOGO E PROTECCIÓNS

ELEMENTOS CATALOGADOS DE PATRIMONIO

ER-nº	SOLICEIROS E ELEMENTOS MENORES	CP-nº	ARQUITECTURA DO TERRITORIO CONSTRUCIÓN POPULAR
AR-nº	ARQUITECTURA RELIXIOSA	OC-nº	OBRA CIVIL
XC-nº	ARQUITECTURA CIVIL	NP-nº	NÚCLEO TRADICIONAL
	BEN CATALOGADO		CONTORNO DE PROTECCIÓN

XACEMENTOS ARQUEOLÓXICOS

XA-nº	CÓDIGO DO XACEMENTO ARQUEOLÓXICO	A-2	CONTORNO DE PROTECCIÓN
		A-1	AREA DE PROTECCIÓN INTEGRAL

RUTAS CULTURAIS / ESPAZOS NATURAIS

CÓDIGO DA RUTA CULTURAL

ESPAZOS NATURAIS

AFECCIÓNS SECTORIAIS

ESTRADAS AUTONÓMICAS E PROVINCIAIS	LIÑA POLICÍA AUGAS (100m)
ESTRADAS MUNICIPAIS ESTRUTURANTES EXISTENTES	ZONA DE FLUXO PREFERENTE
SENDEIRO CICLO TURÍSTICO (CARBALLO-RAZO)	LIÑA SERVIDUME INFRAESTRUTURAS
ESTRADAS ESTRUTURANTES PROXECTADAS	LIÑA LÍMITE DESLINDE PÚBLICO MARÍTIMO TERRESTRE
VIARIOS ESTRUTURANTES PROXECTADOS EN SOLO URBANO E SOLO URBANIZABLE	SERVIDUME DE PROTECCIÓN COSTAS (100 m)
REDE VIARIA PEONAL	SERVIDUME DE PROTECCIÓN COSTAS (200 m)
SENDA LITORAL PROXECTADA	DELIMITACIÓN ZEPVN
LIÑA DE ALTA TENSIÓN	LIÑA DE EDIFICACIÓN

SIGNOS CONVENCIONAIS

ESTRADA AUTONÓMICA	MASA ARBÓREA
ESTRADA PROVINCIAL	ESTANQUE
CAMIÑOS	RÍO
LÍMITE MUNICIPAL	PONTE
LIÑA ALTA / MEDIA TENSIÓN	CULTIVO / PRADEIRA / MONTE
LÍMITE DE PARCELA	CURVAS DE NIVEL / COTA
EDIFICACIÓN	COTA DE NIVEL

DELIMITACIÓNS

- SOLO URBANO
- LÍMITE SOLO DE NÚCLEO RURAL HISTÓRICO-TRADICIONAL
- LÍMITE SOLO DE NÚCLEO RURAL COMÚN
- ACTUACIÓN INTEGRAL EN SOLO DE NÚCLEO RURAL
- PLAN ESPECIAL DE DOTACIÓNS E ESPAZOS LIBRES DO LITORAL (PE)
- ESTUDIO DE DETALLE (E.D.)
- URBANIZABLE DISPOSICIÓN TRANSITORIA 1ª

ORDENANZAS

1 ORDENANZA 1 RESIDENCIAL EN NÚCLEO RURAL HISTÓRICO-TRADICIONAL	2 ORDENANZA 2 RESIDENCIAL EN NÚCLEO RURAL COMÚN
3 ORDENANZA EQUIPAMENTOS	4 ORDENANZA ESPAZOS LIBRES
ORDENANZA SERVIZOS URBANOS / INFRAESTRUTURAS TERRITORIAS	
CAMBIO DE ORDENANZA	8 ALIÑACIÓN TOTAL
ALIÑACIÓN DA REDE VIARIA PÚBLICA	-4- ALIÑACIÓN A EIXE
ALIÑACIÓN REGULAR	E ALIÑACIÓN ESTABLE
LÍMITE DE SISTEMA	NORMA ZONAL 1 GRAO

DOTACIÓNS URBANÍSTICAS

EQUIPAMENTOS (EQ)

EXISTENTE / A OBTER

EQ-R	RELIXIOSO	EQ-O	OCIO/ESPECTÁCULOS	SU-D	ESTACIÓN DE DEPURACIÓN AUGAS RESIDUAIS
EQ-C	CEMITERIO	EQ-A	SOCIAL E ASISTENCIAL	SU-T	ESTACIÓN DE TRATAMENTO ABASTECEMENTO DE AUGAS
EQ-D	DEPORTIVO	EQ-L	CULTURAL	SU-P	DEPÓSITO DE AUGA / SU-G DEPÓSITO DE GAS
EQ-E	EDUCATIVO/DOCENTE	EQ-T	TERCIARIO/COMERCIAL	SU-E	ESTACIÓN DE TRANSFORM. E SUMINISTRO ELÉCTRICO
EQ-S	SANITARIO	EQ-P	APARCAMENTO	SU-A	FONTES E LAVADOIROS
EQ-M	ADMINISTRATIVO	EQ-V	SERVIZOS VARIOS	IT-P	PORTO / IT-T TRANSPORTES

SERVICIOS URBANS (SU) INFRAESTRU. TERRITORIAIS(IT)

EXISTENTE / A OBTER

ESPAZOS LIBRES (EL)

EXISTENTE / A OBTER

SISTEMAS: SX SISTEMA XERAL / SL SISTEMA LOCAL

TITULARIDADE: Pb PUBLICA / Pr PRIVADA

XESTIÓN

NÚCLEO RURAL

DENOMINACIÓN ACTUACIÓN INTEGRAL / POL=POLÍGONO DA AI: SNR-C — CLASIFICACIÓN (C=COMÚN); AI01-POL01 — CÓDIGO DOTACIÓN; AA-AI01 — ÁREA DE APROVEITAMENTO

SISTEMA EXISTENTE / A DESENVOLVER

ACCIÓN (APARCADOURO, CEMITERIO): AA-AI01 / 12001 — CÓDIGO DOTACIÓN

GRAO (EXPROPIACIÓN, SUNEP LOCAL): SX-EL — CLASE (SISTEMA XERAL, SISTEMA LOCAL)

TITULARIDADE (PÚBLICO, PRIVADO): Pb-Int — XESTIÓN (ORGANISMO XESTIÓN)

CP-1501 1526 SU-A Pb-ex 19 m²

1523 SU-A Pb-ex 110 m²

1524 SU-A Pb-ex 31 m²

1525 EL Pb-ex 3760 m²

1518 SU-A Pb-ex 9 m²

CP-1514 CP-1515 CP-1501 XA-043

APROBADO PROVISIONALMENTE POLO PLENO
En sesión de data, 18 NOV 2015
O SECRETARIO

XUNTA DE GALICIA
Aprobado definitivamente por Orde da Conselleira de Medio Ambiente e Ordenación do Territorio
de data - 4 FEB. 2016
A xefa do servizo de Planificación Urbanística III
Lucía Linares Yáñez

concello de CARBALLO

CONCELLO DE CARBALLO
PLAN XERAL DE ORDENACION MUNICIPAL

fernandez carballada asociados
equipo redactor

alvaro fernandez carballada
arquitecto

fca arquitecturaurbanismo

setembro 2015

Escala:
A1 1/2000
A3 1/4000
0 20 40 60 80 100m

Plano nº RUS-01

PARROQUIA DE RUS

NUCLEOS: BARALLA, BARÍS, O PEREIRO, O VAL, OS VILARES, A VIXOTEIRA

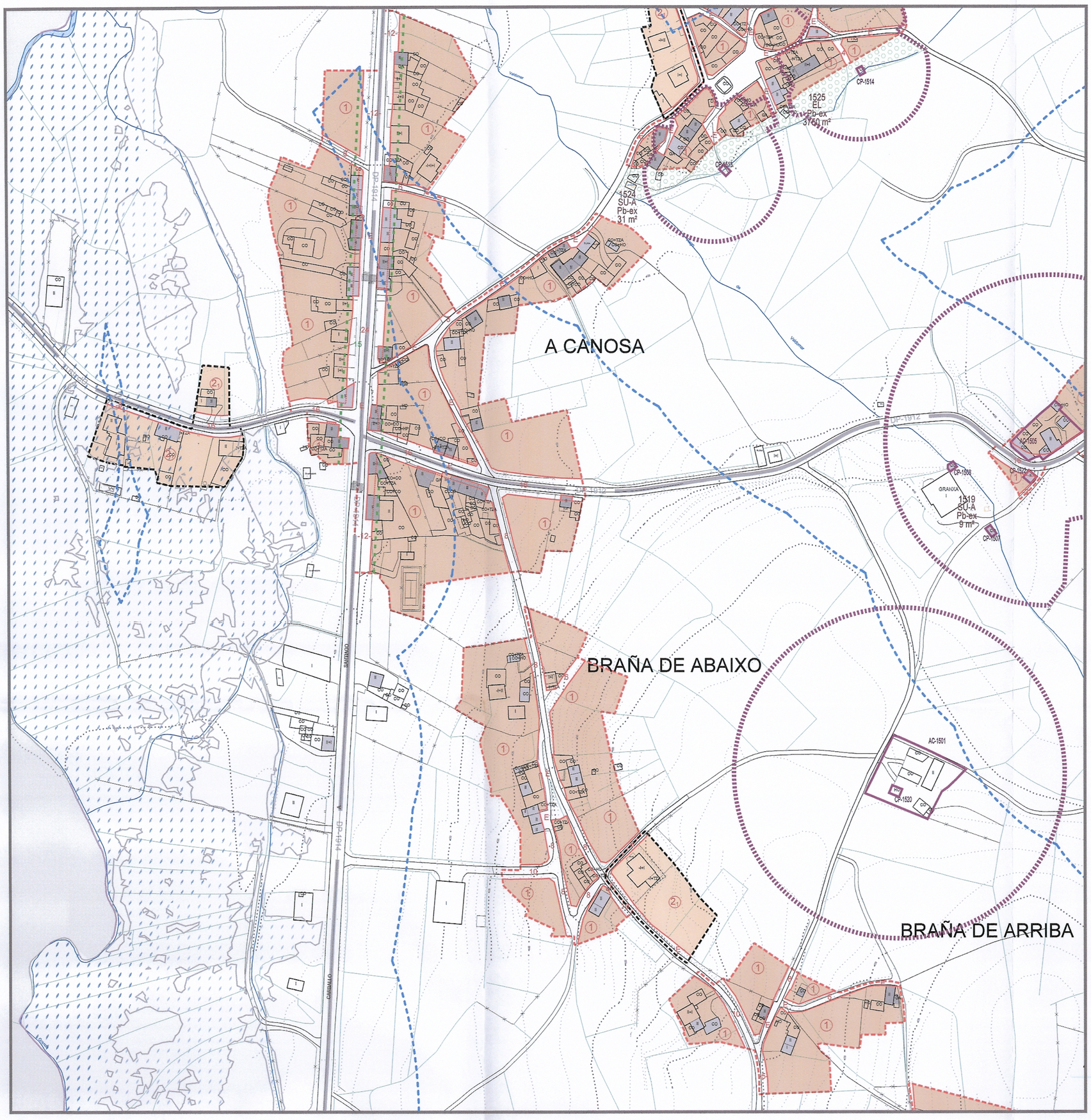

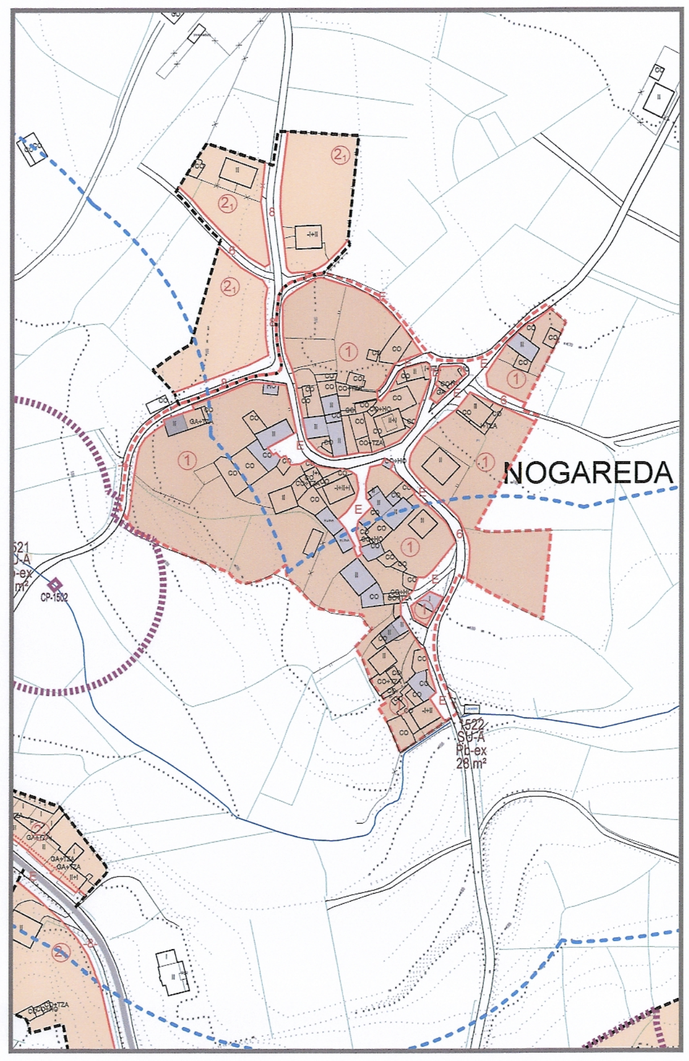

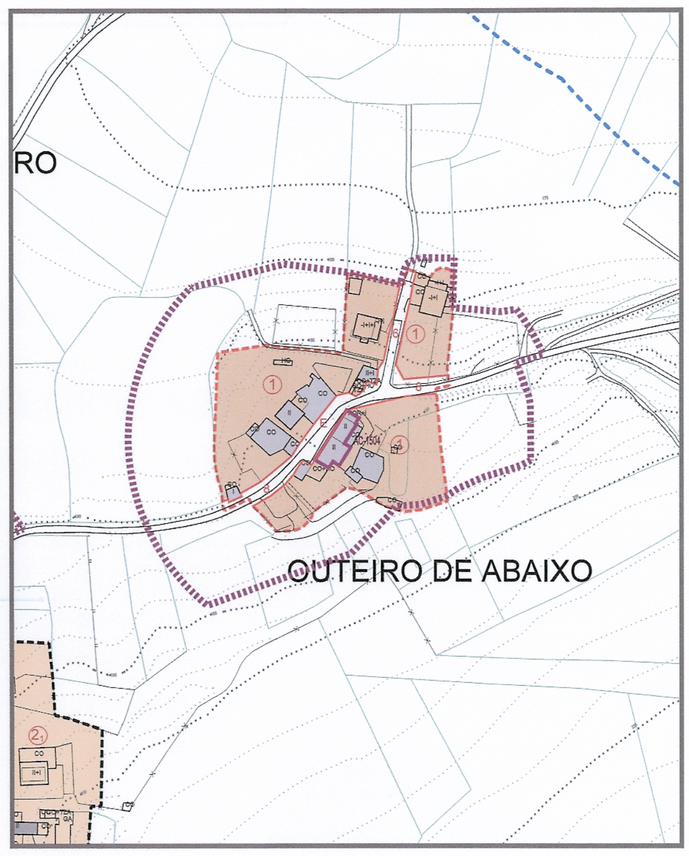

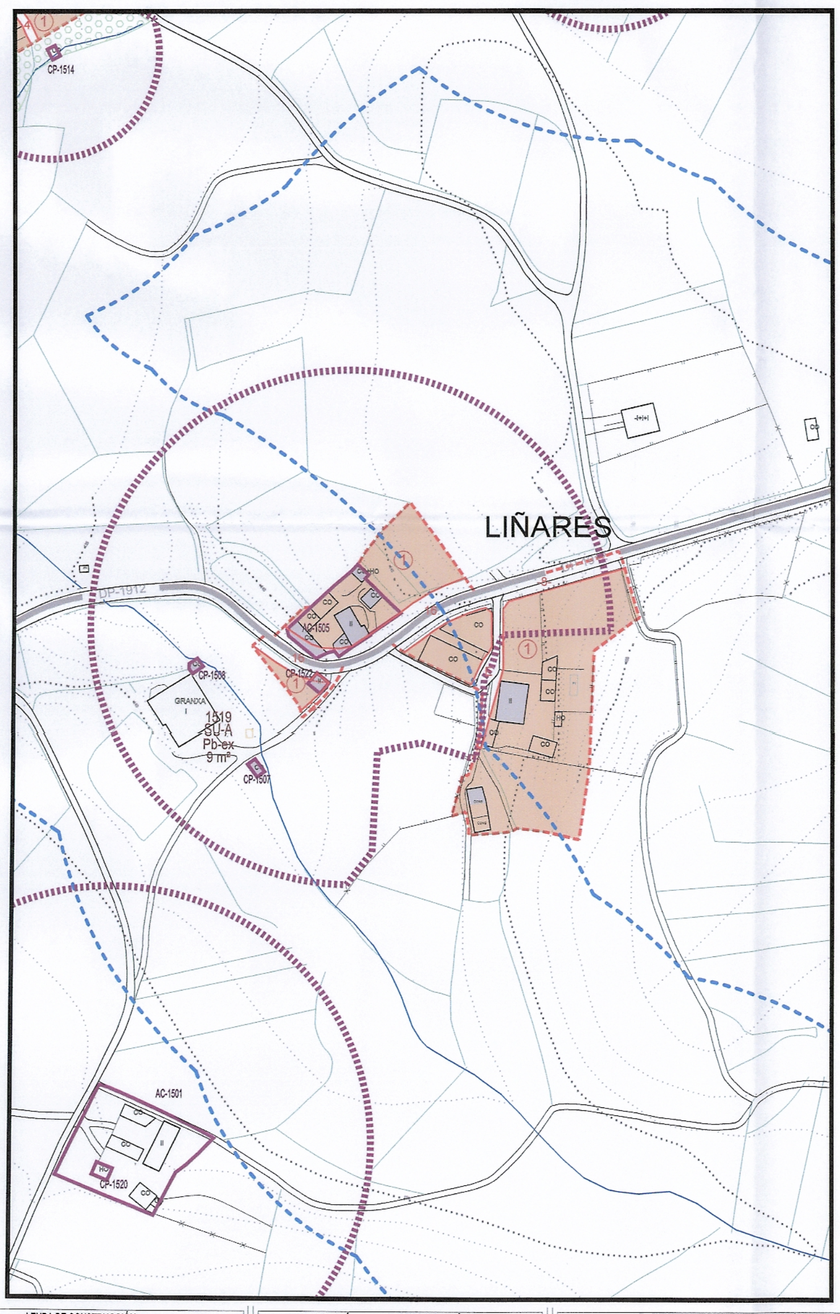

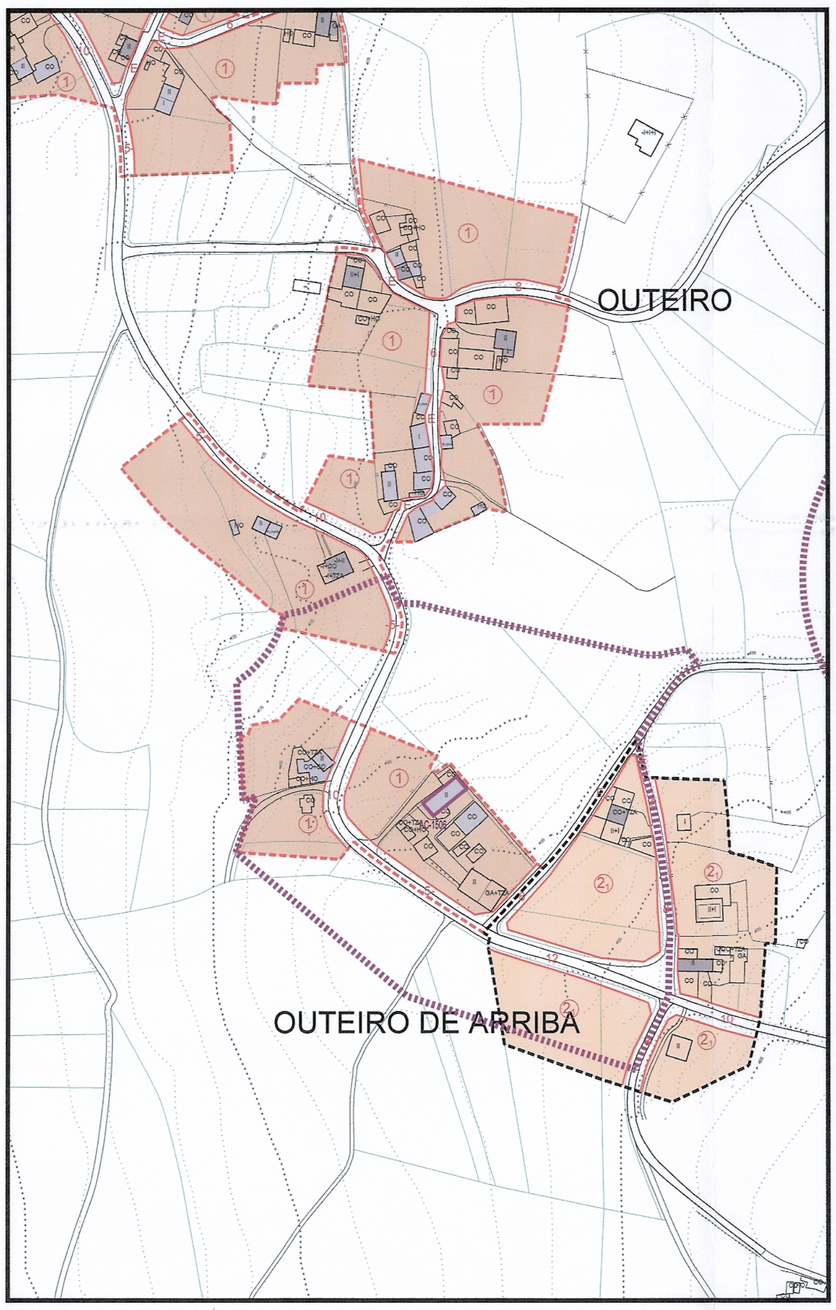

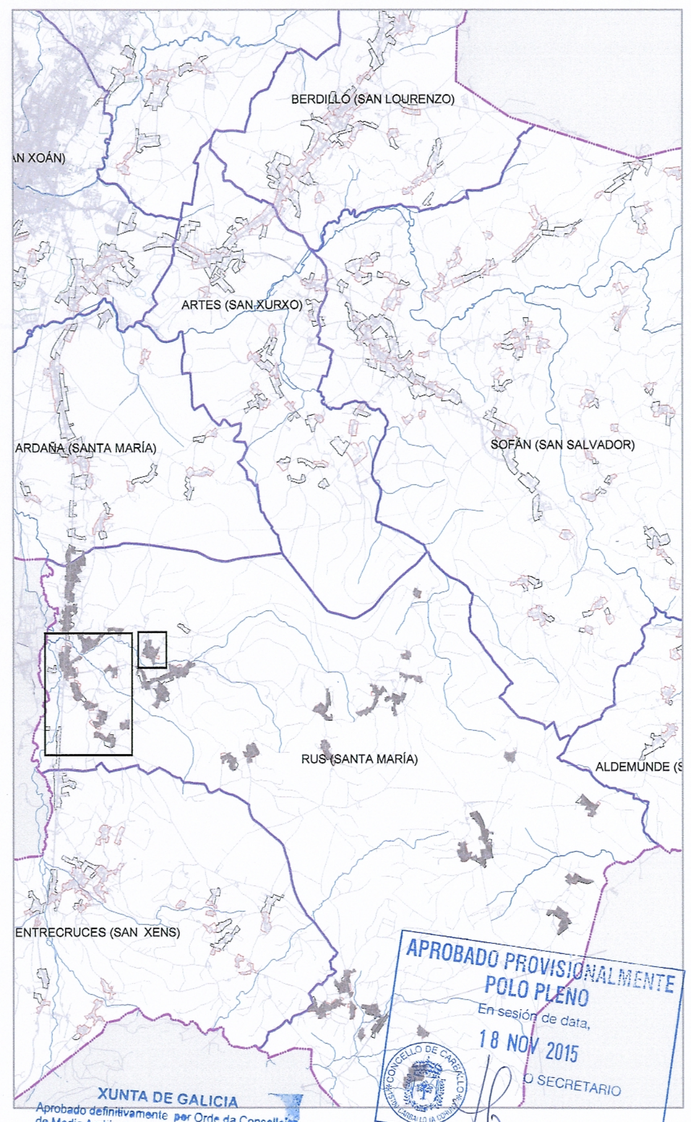

LENDA DE CONSTRUCCIÓN

I	VIV. PLANTA BAJA	F	FONTE
II	VIV. PLANTA BAIXA + 1	CONS	EDIFICACIÓN EN CONSTRUCIÓN
A	ALPENDRE / MUIÑO	PI	PISCINA
Ho/ A+Ho	HÓRREO	INV	INVERNADEIRO
POR	PORCHE	N	NAVE / ALMACÉN
TZA	TERRAZA	C	CUADRA
Ga	GARAXE	GR	GRANXA
PO	POZO	PM	POMBAL
L	LAVADEIRO	TRF	TRANSFORMADOR

TRADICIONAIS

- CONSTRUC. TRADICIONAL (ANTERIOR 1950)
- CONSTRUC. TRADICIONAL MODIFICADA (ANTERIOR 1950)
- MUROS TRADICIONAIS

CATÁLOGO E PROTECCIÓNS

ELEMENTOS CATALOGADOS DE PATRIMONIO

ERet	CRUCEIROS E ELEMENTOS MENORES	CP-at	ARQUITECTURA DO TERRITORIO CONSTRUCIÓN POPULAR
ARet	ARQUITECTURA RELIXIOSA	OC-at	OBRA CIVIL
AC-at	ARQUITECTURA CIVIL	NR-at	NÚCLEO TRADICIONAL
	BEN CATALOGADO		CONTORNO DE PROTECCIÓN

XACEMENTOS ARQUEOLÓXICOS

XAet	CÓDIGO DO XACEMENTO ARQUEOLÓXICO	A-2	CONTORNO DE PROTECCIÓN
		A-1	ÁREA DE PROTECCIÓN INTEGRAL

RUTAS CULTURAIS / ESPAZOS NATURAIS

- CÓDIGO DA RUTA CULTURAL
- ESPAZOS NATURAIS

AFECCIÓNS SECTORIAIS

ESTRADAS AUTONÓMICAS E PROVINCIAIS	LIÑA POLICÍA AUGAS (100m)
ESTRADAS MUNICIPAIS ESTRUTURANTES EXISTENTES	ZONA DE FLUXO PREFERENTE
SENDEIRO CICLO TURÍSTICO (CARBALLO-RAZO)	LIÑA SERVIDUME INFRAESTRUTURAS
ESTRADAS ESTRUTURANTES PROXECTADAS	LIÑA LÍMITE DESLINDE PÚBLICO MARÍTIMO TERRESTRE
VIARIOS ESTRUTURANTES PROXECTADOS EN SOLO URBANO E SOLO URBANIZABLE	SERVIDUME DE PROTECCIÓN COSTAS (100 m)
REDE VIARIA PEONAL	SERVIDUME DE PROTECCIÓN COSTAS (200 m)
SENDA LITORAL PROXECTADA	DELIMITACIÓN ZEPVN
LIÑA DE ALTA TENSIÓN	LIÑA DE EDIFICACIÓN

SIGNOS CONVENCIONAIS

- ESTRADA AUTONÓMICA
- ESTRADA PROVINCIAL
- CAMIÑOS
- LÍMITE MUNICIPAL
- LIÑA ALTA / MEDIA TENSIÓN (Tc - Pd - Mb)
- LÍMITE DE PARCELA
- EDIFICACIÓN (. 628.1)
- MASA ARBÓREA
- ESTANQUE
- RÍO
- PONTE
- CULTIVO / PRADEIRA / MONTE
- CURVAS DE NIVEL / COTA
- COTA DE NIVEL

DELIMITACIÓNS

- SOLO URBANO
- LÍMITE SOLO DE NÚCLEO RURAL HISTÓRICO-TRADICIONAL
- LÍMITE SOLO DE NÚCLEO RURAL COMÚN
- ACTUACIÓN INTEGRAL EN SOLO DE NÚCLEO RURAL
- PLAN ESPECIAL DE DOTACIÓNS E ESPAZOS LIBRES DO LITORAL (PE)
- ESTUDO DE DETALLE (E.D.)
- URBANIZABLE DISPOSICIÓN TRANSITORIA 13ª

ORDENANZAS

1	ORDENANZA 1 RESIDENCIAL EN NÚCLEO RURAL HISTÓRICO-TRADICIONAL	2	ORDENANZA 2 RESIDENCIAL EN NÚCLEO RURAL COMÚN
3	ORDENANZA EQUIPAMENTOS	4	ORDENANZA ESPAZOS LIBRES
	ORDENANZA SERVIZOS URBANOS / INFRAESTRUTURAS TERRITORIAIS		
	CAMBIO DE ORDENANZA	8	ALIÑACIÓN TOTAL
	ALIÑACIÓN DA REDE VIARIA PÚBLICA	-4-	ALIÑACIÓN A EIXE
	ALIÑACIÓN REGULAR	E	ALIÑACIÓN ESTABLE
	LÍMITE DE SISTEMA	NORMA ZONAL 1	GRAO

DOTACIÓNS URBANÍSTICAS

EQUIPAMENTOS (EQ) — EXISTENTE / A OBTER

EQ-R	RELIXIOSO	EQ-O	OCIO/ESPECTÁCULOS
EQ-C	CEMITERIO	EQ-A	SOCIAL E ASSISTENCIAL
EQ-D	DEPORTIVO	EQ-L	CULTURAL
EQ-E	EDUCATIVO/DOCENTE	EQ-T	TERCIARIO/COMERCIAL
EQ-S	SANITARIO	EQ-P	APARCAMENTO
EQ-M	ADMINISTRATIVO	EQ-V	SERVIZOS VARIOS

SERVICIOS URBANS (SU) INFRAESTRU. TERRITORIAIS(IT) — EXISTENTE / A OBTER

SU-D	ESTACIÓN DE DEPURACIÓN AUGAS RESIDUAIS		
SU-T	ESTACIÓN DE TRATAMENTO ABASTECEMENTO DE AUGAS		
SU-P	DEPÓSITO DE AUGA	SU-G	DEPÓSITO DE GAS
SU-E	ESTACIÓN DE TRANSFORM. E SUMINISTRO ELÉCTRICO		
SU-A	FONTES E LAVADOIROS		
IT-P	PORTO	IT-T	TRANSPORTES

ESPAZOS LIBRES (EL) — EXISTENTE / A OBTER

SISTEMAS	SX	SISTEMA XERAL	Pb PUBLICA
	SL	SISTEMA LOCAL	Pr PRIVADA

TITULARIDADE

XESTIÓN

NÚCLEO RURAL

DENOMINACIÓN ACTUACIÓN INTEGRAL POL=POLIGONO DA AI — SNR-C — CLASIFICACIÓN (CHCOMÚN)

- AI01-POL01
- AA-AI01 — ÁREA DE APROVEITAMENTO

SISTEMA EXISTENTE / A DESENVOLVER

- ACCIÓN (AA=ÁREA DE REPARTO, C=CONCELLO) — AA-AI01 / 12001 — CÓDIGO DOTACIÓN
- GRAO (SX=SEXERAL, L=LOCAL) — SX-EL — CLASE (E=ESTADO LIBRE, E2=NS2,P=AMBITO, V=VIARIO)
- TITULARIDADE (Pb=PÚBLICO, Pr=PRIVADO) — Pb-Int — XESTIÓN (Int=interior concello, Sp=supramunicipal, Pr=privado, CCPP=S.C.P.M.)

CONCELLO DE CARBALLO
PLAN XERAL DE ORDENACION MUNICIPAL

fernandez carballada asociados
equipo redactor

alvaro fernandez carballada
arquitecto

setembro 2015

Escala:
A1 1/2000
A3 1/4000
0 20 40 60 80 100m

Plano nº RUS-02

PARROQUIA DE RUS

NUCLEOS: BRAÑA DE ABAIXO, BRAÑA DE ARRIBA, A CANOSA, LIÑARES, NOGAREDA, OUTEIRO DE ABAIXO, OUTEIRO DE ARRIBA, OUTEIRO

fca arquitecturaurbanismo

RAMIL

CASAL DE PERROS

BARBALDE DE ABAIXO

ARGANOSA

BOUZANOGUEIRA

CAXÍN

BARBALDE DE ARRIBA

BERDILLÓ (SAN LOURENZO)

ARTES (SAN XURXO)

ARDAÑA (SANTA MARÍA)

SOFÁN (SAN SALVADOR)

RUS (SANTA MARÍA)

ALDEMUNDE

ENTRECRUCES (SAN XENS)

APROBADO PROVISIONALMENTE
POLO PLENO
En sesión de data,
18 NOV 2015
O SECRETARIO

XUNTA DE GALICIA
Aprobado definitivamente pola Ilma. Conselleira de Medio Ambiente e Ordenación do Territorio
de data - 4 FEB. 2016
A xefa do servizo de Planeamento Urbanístico II

SIGNOS CONVENCIONAIS

ESTRADA AUTONÓMICA
ESTRADA PROVINCIAL
CAMIÑOS
LÍMITE MUNICIPAL
LIÑA ALTA / MEDIA TENSIÓN
LÍMITE DE PARCELA
EDIFICACIÓN
MASA ARBÓREA
ESTANQUE
RÍO
PONTE
CULTIVO / PRADERÍA / MONTE
CURVAS DE NIVEL / COTA
COTA DE NIVEL

DELIMITACIÓNS

SOLO URBANO
LÍMITE SOLO DE NÚCLEO RURAL HISTÓRICO TRADICIONAL
LÍMITE SOLO DE NÚCLEO RURAL COMÚN
ACTUACIÓN INTEGRAL EN SOLO DE NÚCLEO RURAL
PLAN ESPECIAL DE DOTACIÓNS E ESPAZOS LIBRES DO LITORAL (PE)
ESTUDIO DE DETALLE (E.D.)
URBANIZABLE DISPOSICIÓN TRANSITORIA 13ª

ORDENANZAS

1 ORDENANZA 1 RESIDENCIAL EN NÚCLEO RURAL HISTÓRICO TRADICIONAL
2 ORDENANZA 2 RESIDENCIAL EN NÚCLEO RURAL COMÚN
3 ORDENANZA EQUIPAMENTOS
4 ORDENANZA ESPAZOS LIBRES
ORDENANZA SERVIZOS URBANOS / INFRAESTRUTURAS TERRITORIAIS
CAMBIO DE ORDENANZA
8 ALIÑACIÓN TOTAL
ALIÑACIÓN DA REDE VIARIA PÚBLICA
-4- ALIÑACIÓN A EIXE
ALIÑACIÓN REGULAR
E ALIÑACIÓN ESTABLE
LÍMITE DE SISTEMA
NORMA ZONAL 1 GRAO

DOTACIÓNS URBANÍSTICAS

EQUIPAMENTOS (EQ)
EQ-R RELIXIOSO
EQ-C CEMITERIO
EQ-D DEPORTIVO
EQ-E ENSINANZA/DOCENTE
EQ-S SANITARIO
EQ-M ADMINISTRATIVO
EQ-O OCIO/ESPECTÁCULOS
EQ-A SOCIAL E ASSISTENCIAL
EQ-L CULTURAL
EQ-T TERCIARIO/COMERCIAL
EQ-P APARCAMENTO
EQ-V SERVIZOS VARIOS
ESPAZOS LIBRES (EL)
EXISTENTE / A OBTER
SERVICIOS URBANS (SU) INFRAESTRU. TERRITORIAIS(IT)
SU-D ESTACIÓN DE DEPURACIÓN AUGAS RESIDUAIS
SU-T ESTACIÓN DE TRATAMENTO ABASTECEMENTO DE AUGAS
SU-P DEPÓSITO DE AUGA
SU-G DEPÓSITO DE GAS
SU-E ESTACIÓN DE TRANSFORM. E SUMINISTRO ELÉCTRICO
SU-A FONTES E LAVADOIROS
IT-P PORTO
IT-T TRANSPORTES
SISTEMAS SX. SISTEMA XERAL / SL. SISTEMA LOCAL
TITULARIDADE Pb PÚBLICA / Pr PRIVADA

XESTIÓN

NÚCLEO RURAL
DENOMINACIÓN ACTUACIÓN INTEGRAL POLÍGONO DA AI
SNR-C (AI01-POL01 AA-A001)
CLASIFICACIÓN (C=COMÚN)
ÁREA DE APROVEITAMENTO
SISTEMA EXISTENTE / A DESENVOLVER
ACCIÓN (AA=ÁREA DE REPARTO, C=COMÚN)
(AA-A001 / 12001)
CÓDIGO DOTACIÓN
GRAO (SX=SIST. XERAL, SL=SIST.LOCAL)
(SX-EL)
CLASE (EL=ESPAZOS LIBRES, SV=SERVIZOS, VI=VIARIO)
TITULAR/IDADE (PU=PÚBLICO, PR=PRIVADO)
(Pb-in)
XESTIÓN (Subvencionable con expropiación / Non subvencionable / Sen expropiación)

LENDA DE CONSTRUCIÓN

I VIV. PLANTA BAIXA
II VIV. PLANTA BAIXA + 1
A ALPENDRE / MUÑO
Hz AxHa HÓRREO
POR PORCHE
TZA TERRAZA
Ga GARAXE
PO POZO
L LAVADEIRO
F FONTE
CONS EDIFICACIÓN EN CONSTRUCIÓN
PI PISCINA
INV INVERNADEIRO
N NAVE / ALMACÉN
C CUADRA
GR GRANXA
PM POMBAL
TDE TRANSFORMADOR

TRADICIONAIS

CONSTRUC. TRADICIONAL (ANTERIOR 1950)
CONSTRUC. TRADICIONAL MODIFICADA (ANTERIOR 1950)
MUROS TRADICIONAIS

CATÁLOGO E PROTECCIÓNS

ELEMENTOS CATALOGADOS DE PATRIMONIO

CE-P CRUCEIROS E ELEMENTOS MENORES
AE-P ARQUITECTURA E ARQUITECTURA RELIXIOSA
AC-P ARQUITECTURA CIVIL
BEN CATALOGADO
AP-P ARQUITECTURA DO TERRITORIO E CONSTRUCIÓN POPULAR
OC-P OBRA CIVIL
NH-P NÚCLEO TRADICIONAL
CONTORNO DE PROTECCIÓN

XACEMENTOS ARQUEOLÓXICOS

XA-P CÓDIGO DO XACEMENTO ARQUEOLÓXICO
CONTORNO DE PROTECCIÓN
ÁREA DE PROTECCIÓN DESIGNADA

RUTAS CULTURAIS / ESPAZOS NATURAIS

CÓDIGO DA RUTA CULTURAL
ESPAZOS NATURAIS

AFECCIÓNS SECTORIAIS

ESTRADAS AUTONÓMICAS E PROVINCIAIS
LIÑA POLICÍA AUGAS (100m)
ESTRADAS MUNICIPAIS ESTRUTURANTES EXISTENTES
ZONA DE FLUXO PREFERENTE
SENDEIRO CICLO TURÍSTICO (CARBALLO-RAZO)
LIÑA SERVIDUME INFRAESTRUTURAS
ESTRADAS ESTRUTURANTES PROXECTADAS
LIÑA LÍMITE DESLINDE PÚBLICO MARÍTIMO TERRESTRE
VARIOS ESTRUTURANTES PROXECTADOS EN SOLO URBANO E SOLO URBANIZABLE
SERVIDUME DE PROTECCIÓN COSTAS (100 m)
REDE VIARIA PEONIAL
SERVIDUME DE PROTECCIÓN COSTAS (200 m)
SENDA LITORAL PROXECTADA
DELIMITACIÓN ZEPVN
LIÑA DE ALTA TENSIÓN
LIÑA DE EDIFICACIÓN

concello de CARBALLO

CONCELLO DE CARBALLO
PLAN XERAL DE ORDENACION MUNICIPAL

fernandez carballada asociados
equipo redactor

alvaro fernandez carballada
arquitecto

fca arquitecturaurbanismo

Escala:
A1 1/2000
A3 1/4000
0 20 40 60 80 100m

setembro 2015
Plano nº RUS-03
PARROQUIA DE RUS
NUCLEOS: ARGANOSA, BARBALDE DE ABAIXO, BARBALDE DE ARRIBA, BOUZANOGUEIRA, CASAL DE PERROS, CAXIN, RAMIL

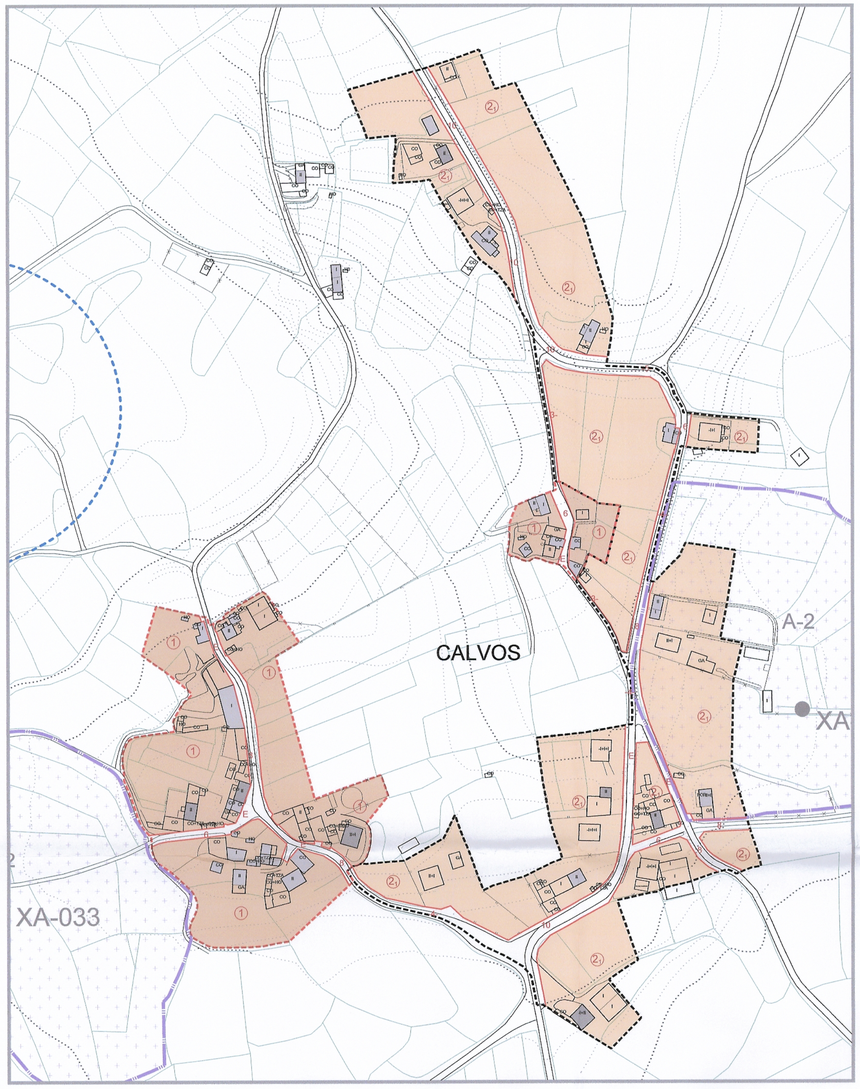

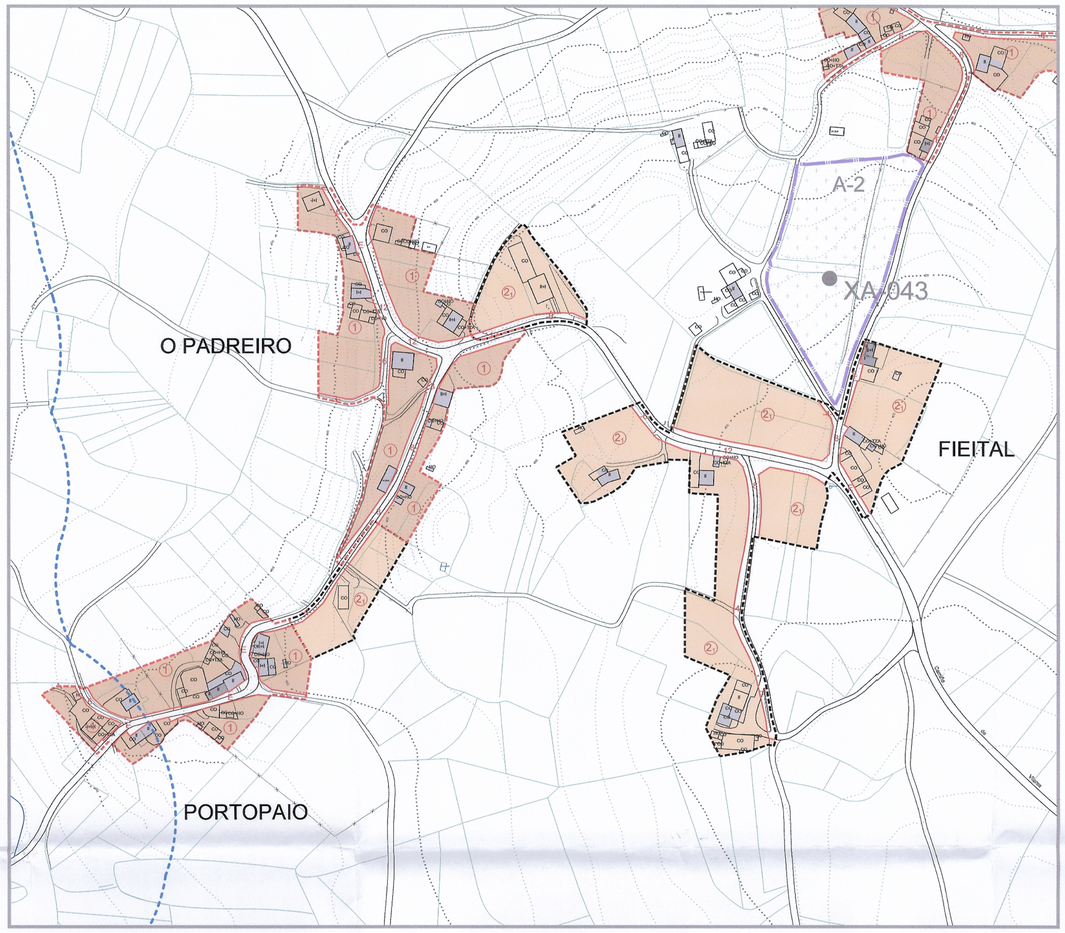

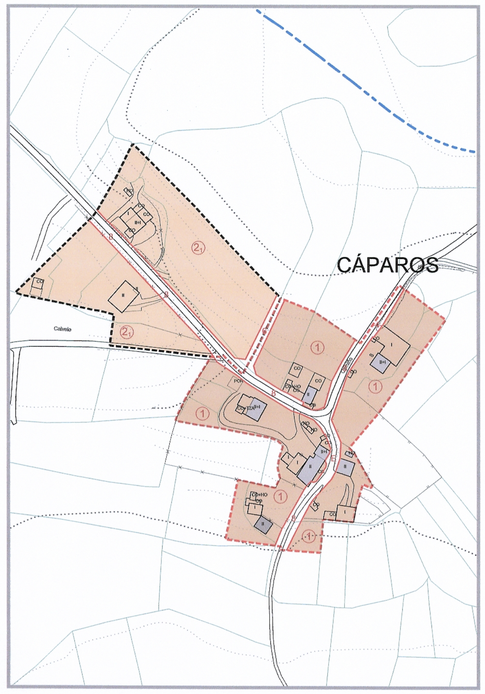

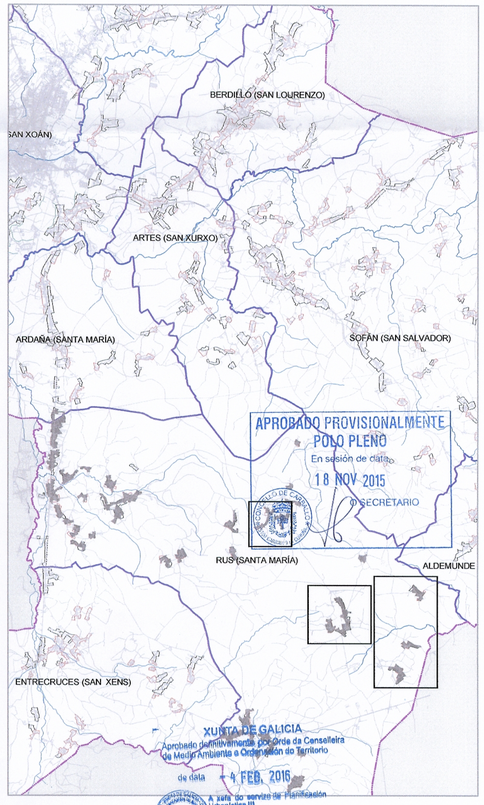

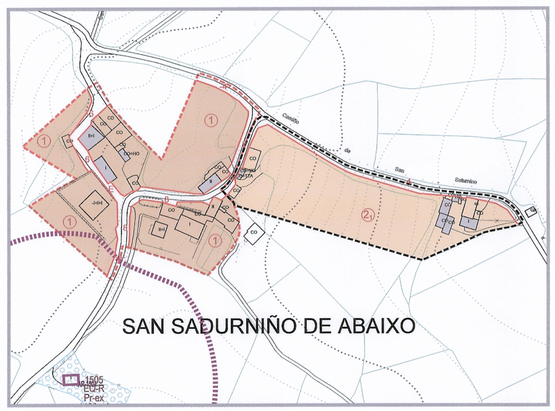

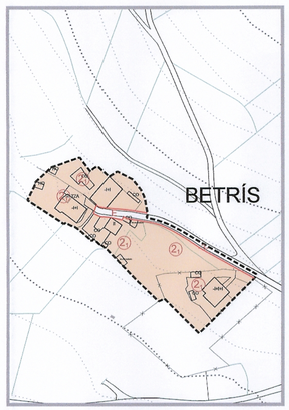

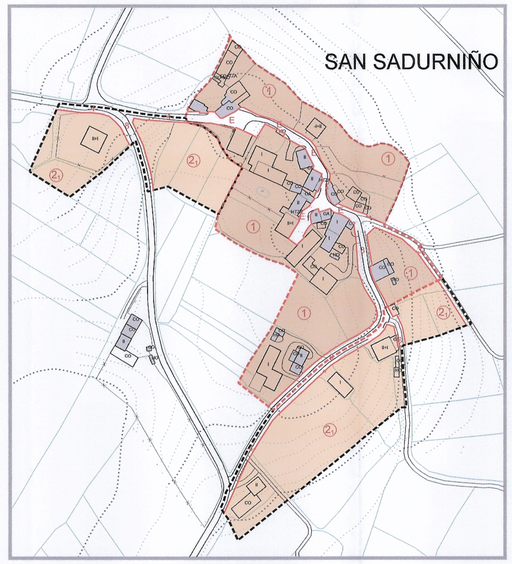

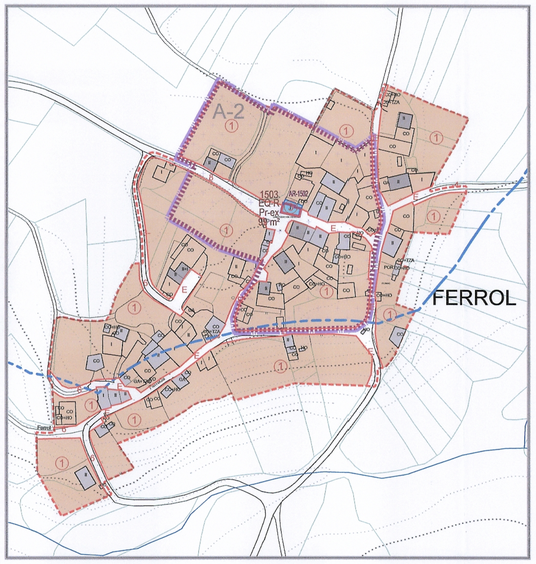

SIGNOS CONVENCIONAIS

ESTRADA AUTONÓMICA
ESTRADA PROVINCIAL
CAMIÑOS
LÍMITE MUNICIPAL
LIÑA ALTA I MEDIA TENSIÓN
LÍMITE DE PARCELA
EDIFICACIÓN
MASA ARBÓREA
ESTANQUE
RÍO
PONTE
CULTIVO / PRADERÍA / MONTE
CURVAS DE NIVEL / COSTA
COTA DE NIVEL

DELIMITACIÓNS

SOLO URBANO
LÍMITE SOLO DE NÚCLEO RURAL HISTÓRICO-TRADICIONAL
LÍMITE SOLO DE NÚCLEO RURAL COMÚN
ACTUACIÓN INTEGRAL EN SOLO DE NÚCLEO RURAL
PLAN ESPECIAL DE DOTACIÓNS E ESPAZOS LIBRES DO LITORAL (PE)
ESTUDO DE DETALLE (E.D.)
URBANIZABLE
DISPOSICIÓN TRANSITORIA 10ª

ORDENANZAS

1 ORDENANZA 1 RESIDENCIAL EN NÚCLEO RURAL HISTÓRICO-TRADICIONAL
2 ORDENANZA 2 RESIDENCIAL EN NÚCLEO RURAL COMÚN
3 ORDENANZA EQUIPAMENTOS
4 ORDENANZA ESPAZOS LIBRES
ORDENANZA SERVIZOS URBANOS / INFRAESTRUTURAS TERRITORIAIS
CAMBIO DE ORDENANZA — 8 ALIÑACIÓN TOTAL
ALIÑACIÓN DA REDE VIARIA PÚBLICA — -4- ALIÑACIÓN A EIXE
ALIÑACIÓN REGULAR — E ALIÑACIÓN ESTABLE
LÍMITE DE SISTEMA — NORMA ZONAL 1 GRAO

DOTACIÓNS URBANÍSTICAS

EQUIPAMENTOS (EQ) — EXISTENTE / A OBTER

EQ-R	RELIXIOSO	EQ-O	OCIO/ESPECTÁCULOS	SU-D	ESTACIÓN DE DEPURACIÓN AUGAS RESIDUAIS
EQ-C	CEMITERIO	EQ-A	SOCIAL E ASSISTENCIAL	SU-T	ESTACIÓN DE TRATAMENTO ABASTECEMENTO DE AUGAS
EQ-D	DEPORTIVO	EQ-L	CULTURAL	SU-P	DEPÓSITO DE AUGA
EQ-E	EDUCATIVO/DOCENTE	EQ-T	TERCIARIO/COMERCIAL	SU-E	ESTACIÓN DE TRANSFORM. E SUMINISTRO ELÉCTRICO
EQ-S	SANITARIO	EQ-P	APARCAMENTO	SU-A	FONTES E LAVADEIROS
EQ-M	ADMINISTRATIVO	EQ-V	SERVIZOS VARIOS	IT-P	PORTO

SERVICIOS URBANS (SU) INFRAESTRU. TERRITORIAIS(IT) — EXISTENTE / A OBTER

SU-G DEPÓSITO DE GAS
IT-T TRANSPORTES

ESPAZOS LIBRES (EL) — EXISTENTE / A OBTER
SISTEMAS — SX. SISTEMA XERAL / SL. SISTEMA LOCAL
TITULARIDADE — Pb PUBLICA / Pr PRIVADA

XESTIÓN

NÚCLEO RURAL

DENOMINACIÓN ACTUACIÓN INTEGRAL POL-POLIGONO DA AI — SNR-C (AA-MAIA DE BERMIO, O CONCHEIRO) — AA-A/01 / 12001 — CLASIFICACIÓN (CONCHEIRO)
A/01-POL01 — AA-A/01 — ÁREA DE APROVEITAMENTO

SISTEMA EXISTENTE / A DESENVOLVER

ACCIÓN — CIBAO (SX-EL) — CÓDIGO COTACIÓN
CLASE — SUELO URBANIZABLE NO DELIMITADO - NO HABILIDO
TITULARIDADE — Pb-Int — XESTIÓN — Pública-Iniciativa Administración Estatal (SX-SG)

LENDA DE CONSTRUCIÓN

I	VIV. PLANTA BAIXA	F	FONTE
II	VIV. PLANTA BAIXA + 1	CONS	EDIFICACIÓN EN CONSTRUCIÓN
A	ALPENDRE / MURO	PI	PISCINA
Hal A+My	HÓRREO	INV	INVERNADEIRO
POR	PORCHE	N	NAVE / ALMACÉN
TZA	TERRAZA	C	CUADRA
Ga	GARAXE	GR	GRANXA
PO	POZO	PM	POMBAL
L	LAVADEIRO	TRF	TRANSFORMADOR

TRADICIONAIS

CONSTRUC. TRADICIONAL (ANTERIOR 1900) — MUROS TRADICIONAIS
CONSTRUC. TRADICIONAL MODIFICADA (ANTERIOR 1900)

CATÁLOGO E PROTECCIÓNS

ELEMENTOS CATALOGADOS DE PATRIMONIO

EM-P	CRUCEIROS E ELEMENTOS MENORES	AP-P	ARQUITECTURA DO TERRITORIO CONSTRUCIÓN POPULAR
AE-P	ARQUITECTURA RELIXIOSA	OC-P	OBRA CIVIL
AC-P	ARQUITECTURA CIVIL	NP-P	NÚCLEO TRADICIONAL
	BEN CATALOGADO		CONTORNO DE PROTECCIÓN

XACEMENTOS ARQUEOLÓXICOS

35-P	CÓDIGO DO XACEMENTO ARQUEOLÓXICO	A-2	CONTORNO DE PROTECCIÓN
		A-1	ÁREA DE PROTECCIÓN INTEGRAL

RUTAS CULTURAIS / ESPAZOS NATURAIS

CÓDIGO DA RUTA CULTURAL
ESPAZOS NATURAIS

AFECCIÓNS SECTORIAIS

ESTRADAS AUTONÓMICAS E PROVINCIAIS — LIÑA POLICÍA AUGAS (100m)
ESTRADAS MUNICIPAIS ESTRUTURANTES EXISTENTES — ZONA DE FLUXO PREFERENTE
SENDEIRO CICLO TURÍSTICO (CARBALLO-RAZO) — LIÑA SERVIDUME INFRAESTRUTURAS
ESTRADAS ESTRUTURANTES PROXECTADAS — LIÑA LÍMITE DESLINDE PÚBLICO MARÍTIMO TERRESTRE
VARIOS ESTRUTURANTES PROXECTADOS EN SOLO URBANO E SOLO URBANIZABLE — SERVIDUME DE PROTECCIÓN COSTAS (100 m)
REDE VIARIA PEONAL — SERVIDUME DE PROTECCIÓN COSTAS (200 m)
SENDA LITORAL PROXECTADA — DELIMITACIÓN ZEPVN
LIÑA DE ALTA TENSIÓN — LIÑA DE EDIFICACIÓN

CONCELLO DE CARBALLO
PLAN XERAL DE ORDENACION MUNICIPAL

fernandez carballada sociedad equipo redactor
alvaro fernandez carballada arquitecto

fca arquitectura urbanismo

Escala: A1 1/2000 A3 1/4000 — 0 20 40 60 80 100m
setembro 2015
Plano nº RUS-04
PARROQUIA DE RUS

NUCLEOS: BETRÍS, CALVOS, CÁPAROS, FERROL, FIEITAL, O PADREIRO, O PORTOPAIO, SAN SADURNIÑO DE ABAIXO, SAN SADURNIÑO DE ARRIBA

CASALDARES

ALBORÍS

AS CHANS

A CORREDOIRA

OUTÓN

VILAR DE CIMA

CORNACES

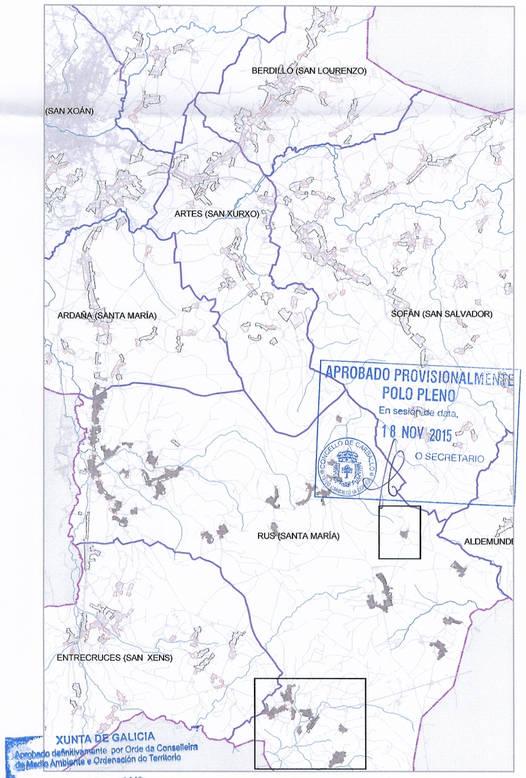

APROBADO PROVISIONALMENTE POLO PLENO
En sesión de data,
18 NOV 2015
O SECRETARIO

XUNTA DE GALICIA
Aprobado definitivamente por Orde da Consellería de Medio Ambiente e Ordenación do Territorio
de data - 4 FEB. 2016
A xefa de servizo de Planificación Urbanística (i)

SIGNOS CONVENCIONAIS

ESTRADA AUTONÓMICA · ESTRADA PROVINCIAL · CAMIÑOS · LÍMITE MUNICIPAL · LIÑA ALTA I MEDIA TENSIÓN (Tc - Pd - Mt) · LÍMITE DE PARCELA · EDIFICACIÓN · MASA ARBÓREA · ESTENDIDO · RÍO · PONTE · CULTIVO / PRADERÍA / MONTE · CURVAS DE NIVEL / COSTA · COTA DE NIVEL

DELIMITACIÓNS

SOLO URBANO
LÍMITE SOLO DE NÚCLEO RURAL HISTÓRICO TRADICIONAL
LÍMITE SOLO DE NÚCLEO RURAL COMÚN
ACTUACIÓN INTEGRAL EN SOLO DE NÚCLEO RURAL
PLAN ESPECIAL DE DOTACIÓNS E ESPAZOS LIBRES DO LITORAL (PE)
ESTUDO DE DETALLE (E.D.)
URBANIZABLE DISPOSICIÓN TRANSITORIA 12ª

ORDENANZAS

1 ORDENANZA 1 RESIDENCIAL EN NÚCLEO RURAL HISTÓRICO-TRADICIONAL
2 ORDENANZA 2 RESIDENCIAL EN NÚCLEO RURAL COMÚN
3 ORDENANZA EQUIPAMENTOS
4 ORDENANZA ESPAZOS LIBRES
ORDENANZA SERVIZOS URBANOS / INFRAESTRUTURAS TERRITORIAS
CAMBIO DE ORDENANZA
-8- ALIÑACIÓN TOTAL
ALIÑACIÓN DA REDE VIARIA PÚBLICA
-4- ALIÑACIÓN A EIXE
ALIÑACIÓN REGULAR
E ALIÑACIÓN ESTABLE
LÍMITE DE SISTEMA
NORMA ZONAL (1) GRAO

DOTACIÓNS URBANÍSTICAS

EQUIPAMENTOS (EQ)				EXISTENTE	A OBTER
EQ-R	RELIXIOSO	EQ-O	OCIO/ESPECTÁCULOS		
EQ-C	CEMITERIO	EQ-A	SOCIAL E ASSISTENCIAL		
EQ-D	DEPORTIVO	EQ-L	CULTURAL		
EQ-E	EDUCATIVO/DOCENTE	EQ-T	TERCIARIO/COMERCIAL		
EQ-S	SANITARIO	EQ-P	APARCAMENTO		
EQ-M	ADMINISTRATIVO	EQ-V	SERVIZOS VARIOS		

ESPAZOS LIBRES (EL)	EXISTENTE	A OBTER

SERVICIOS URBANS (SU) INFRAESTRU. TERRITORIAIS(IT)			EXISTENTE	A OBTER
SU-D	ESTACIÓN DE DEPURACIÓN AUGAS RESIDUAIS			
SU-T	ESTACIÓN DE TRATAMENTO ABASTECEMENTO DE AUGAS			
SU-P	DEPÓSITO DE AUGA (SU-G)	DEPÓSITO DE GAS		
SU-E	ESTACIÓN DE TRANSFORM. E SUBMINISTRO ELÉCTRICO			
SU-A	FONTES E LAVADOIROS			
IT-P	PORTO	IT-T	TRANSPORTES	
SISTEMAS	SX. SISTEMA XERAL	TITULARIDADE	Pb PÚBLICA	
	SL. SISTEMA LOCAL		Pr PRIVADA	

XESTIÓN

NÚCLEO RURAL

DENOMINACIÓN ACTUACIÓN INTEGRAL FICHA PLANEAMENTO DA PI — SNIR-C (AI01-POL01 / AA-AR01) — CLASIFICACIÓN E/I-CONSOL — ÁREA DE APROVEITAMENTO

SISTEMA EXISTENTE / A DESENVOLVER

ACCIÓN (por áreas de reparto, ámbitos ou polígonos) — (AA-AI01 / 12001) — CÓDIGO DOTACIÓN

GRAO (Só nos sistemas, no municipal) — (SX-EL) — CLASE (EL=espazos libres, EQ=equipamentos, SV=servizos)

TITULARIDADE (PÚ=público, PR=privado) — (Pb-int) — XESTIÓN (para sistemas xa existentes: PÚ=pública, PR=privada)

LENDA DE CONSTRUCCIÓN

I	VIV. PLANTA BAIXA	F	FONTE
II	VIV. PLANTA BAIXA + 1	CONS	EDIFICACIÓN EN CONSTRUCCIÓN
A	ALPENDRE / MUIÑO	PI	PISCINA
Ha/ AHa	HÓRREO	INV	INVERNADEIRO
POR	PORCHE	N	NAVE / ALMACÉN
TZA	TERRAZA	C	CUBERTA
Ga	GARAVE	GR	GRANXA
PO	POZO	PM	PEMBAL
L	LAVADEIRO	TRF	TRANSFORMADOR

TRADICIONAIS

CONSTRUC. TRADICIONAL (ANTERIOR 1950) — MUROS TRADICIONAIS
CONSTRUC. TRADICIONAL MODIFICADA (ANTERIOR 1956)

CATÁLOGO E PROTECCIÓNS

ELEMENTOS CATALOGADOS DE PATRIMONIO

CRUC	CRUCEIROS E ELEMENTOS MENORES	OPxP	ARQUITECTURA DO TERRITORIO CONSTRUCIÓN POPULAR
ARxP	ARQUITECTURA RELIXIOSA	OCxP	OBRA CIVIL
ACxP	ARQUITECTURA CIVIL	NPxP	NÚCLEO TRADICIONAL
	BEN CATALOGADO		CONTORNO DE PROTECCIÓN

XACEMENTOS ARQUEOLÓXICOS

2xA	CÓDIGO DO XACEMENTO ARQUEOLÓXICO	A-2	CONTORNO DE PROTECCIÓN
		A-1	ÁREA DE PROTECCIÓN INTEGRAL

RUTAS CULTURAIS / ESPAZOS NATURAIS

CÓDIGO DA RUTA CULTURAL
ESPAZOS NATURAIS

AFECCIÓNS SECTORIAIS

	ESTRADAS AUTONÓMICAS E PROVINCIAIS		LIÑA POLICÍA AUGAS (100m)
	ESTRADAS MUNICIPAIS ESTRUTURANTES EXISTENTES		ZONA DE FLUXO PREFERENTE
	SENDEIRO CICLO TURÍSTICO (CARBALLO-RAZO)		LIÑA SERVIDUME INFRAESTRUTURAS
	ESTRADAS ESTRUTURANTES PROXECTADAS		LIÑA LÍMITE DESLINDE PÚBLICO MARÍTIMO TERRESTRE
	VARIOS ESTRUTURANTES PROXECTADOS EN SOLO URBANO E SOLO URBANIZABLE		SERVIDUME DE PROTECCIÓN COSTAS (100 m)
	REDE VIARIA PEONAL		SERVIDUME DE PROTECCIÓN COSTAS (200 m)
	SENDA LITORAL PROXECTADA		DELIMITACIÓN ZEPIN
	LIÑA DE ALTA TENSIÓN		LIÑA DE EDIFICACIÓN

CONCELLO DE CARBALLO
PLAN XERAL DE ORDENACION MUNICIPAL

fernandez carballada asociados
equipo redactor
alvaro fernandez carballada
arquitecto

setembro 2015

Escala:
A1 1/2000
A3 1/4000
0 20 40 60 80 100m

Plano nº RUS-05

PARROQUIA DE RUS
NUCLEOS: ALBORÍS, AS CHANS, CASALDARES, CORNACES, A CORREDOIRA, OUTÓN, VILAR DE CIMA

arquitecturaurbanismo

RAMIL

O ESPIÑO

O OUTEIRO

A RAÍÑA

A-2

XA-014

A-1

VILAR DE SUSO

CEIDE

A BARCIA

EN-01

RAZO (SAN MARTIÑO)

OZA (SAN BREIXO)

BÉRTOA (SANTA MARÍA)

GOIÁNS (SAN ESTEVO)

SÍSAMO (SANTIAGO)

CARBALLO (SAN XOÁN)

ARTES (SAN

ARDAÑA (SANTA MARÍA)

APROBADO PROVISIONALMENTE
POLO PLENO
En sesión de data,
18 NOV. 2015
SECRETARIO

XUNTA DE GALICIA
Aprobado definitivamente por Orde da Conselleira de Medio Ambiente e Ordenación do Territorio
da data - 4 FEB. 2016

A xefa do servizo de Planificación Urbanística III
Lucía Linares Yáñez

SIGNOS CONVENCIONAIS

ESTRADA AUTONÓMICA
ESTRADA PROVINCIAL
CAMIÑOS
LÍMITE MUNICIPAL
LIÑA ALTA / MEDIA TENSIÓN
LÍMITE DE PARCELA
EDIFICACIÓN
MASA ARBÓREA
ESTANQUE
RÍO
PONTE
CULTIVO / PRADERÍA / MONTE
CURVAS DE NIVEL / COTA
COTA DE NIVEL

DELIMITACIÓNS

SOLO URBANO
LÍMITE SOLO DE NÚCLEO RURAL HISTÓRICO-TRADICIONAL
LÍMITE SOLO DE NÚCLEO RURAL COMÚN
ACTUACIÓN INTEGRAL EN SOLO DE NÚCLEO RURAL
PLAN ESPECIAL DE DOTACIÓNS E ESPAZOS LIBRES DO LITORAL (PE)
ESTUDIO DE DETALLE (E.D.)
URBANIZABLE DISPOSICIÓN TRANSITORIA 1ª

ORDENANZAS

1 ORDENANZA 1 RESIDENCIAL EN NÚCLEO RURAL HISTÓRICO-TRADICIONAL
2 ORDENANZA 2 RESIDENCIAL EN NÚCLEO RURAL COMÚN
3 ORDENANZA EQUIPAMENTOS
4 ORDENANZA ESPAZOS LIBRES
ORDENANZA SERVIZOS URBANOS / INFRAESTRUTURAS TERRITORIAIS
CAMBIO DE ORDENANZA — 8 ALIÑACIÓN TOTAL
ALIÑACIÓN DA REDE VIARIA PÚBLICA — -4- ALIÑACIÓN A EIXE
ALIÑACIÓN REGULAR — E ALIÑACIÓN ESTABLE
LÍMITE DE SISTEMA — SIC/ARA ZONAL - 1 - GRAO

DOTACIÓNS URBANÍSTICAS

EQUIPAMENTOS (EQ) — EXISTENTE / A OBTER

EQ-R	RELIXIOSO	EQ-O	OCIO/ESPECTÁCULOS
EQ-C	CEMITERIO	EQ-A	SOCIAL E ASISTENCIAL
EQ-D	DEPORTIVO	EQ-L	CULTURAL
EQ-E	EDUCATIVO/DOCENTE	EQ-T	TERCIARIO/COMERCIAL
EQ-S	SANITARIO	EQ-P	APARCAMENTO
EQ-M	ADMINISTRATIVO	EQ-V	SERVIZOS VARIOS

ESPAZOS LIBRES (EL) — EXISTENTE / A OBTER

SERVICIOS URBANS (SU) INFRAESTRU. TERRITORIAIS(IT) — EXISTENTE / A OBTER

SU-D	ESTACIÓN DE DEPURACIÓN AUGAS RESIDUAIS		
SU-T	ESTACIÓN DE TRATAMENTO ABASTECEMENTO DE AUGAS		
SU-P	DEPÓSITO DE AUGA	SU-G	DEPÓSITO DE GAS
SU-E	ESTACIÓN DE TRANSFORM. E SUMINISTRO ELÉCTRICO		
SU-A	FONTES E LAVADOIROS		
IT-P	PORTO	IT-T	TRANSPORTES
SISTEMAS	SX. SISTEMA XERAL / SL. SISTEMA LOCAL	TITULARIDADE	Pb PÚBLICA / Pr PRIVADA

XESTIÓN

NÚCLEO RURAL

DENOMINACIÓN ACTUACIÓN INTEGRAL POL-PLOLOGO DA IN — SNR-C — CLASIFICACIÓN EC-COMCRS — AN01-POL01 / AA-An01 — ÁREA DE APROVEITAMENTO

SISTEMA EXISTENTE / A DESENVOLVER

ACCIÓN (AA-An01 / 12001) — CÓDIGO DOTACIÓN
GRAO (SX-EL) — CLASE
TITULARIDADE (Pb-int) — XESTIÓN

LENDA DE CONSTRUCCIÓN

I	VIV. PLANTA BAIXA	F	FONTE
II	VIV. PLANTA BAIXA + 1	CONS	EDIFICACIÓN EN CONSTRUCCIÓN
A	ALPENDRE / MUIÑO	PI	PISCINA
Ha/ A+Ho	HÓRREO	INV	INVERNADEIRO
POR	PORCHE	N	NAVE / ALMACÉN
TZA	TERRAZA	C	CUADRA
Ga	GARAXE	GR	GRANXA
PO	POZO	PM	POMBAL
L	LAVADEIRO	TRF	TRANSFORMADOR

TRADICIONAIS

CONSTRUC. TRADICIONAL (ANTERIOR 1925)
CONSTRUC. TRADICIONAL MODIFICADA (ANTERIOR 1950)
MUROS TRADICIONAIS

CATÁLOGO E PROTECCIÓNS

ELEMENTOS CATALOGADOS DE PATRIMONIO

EM	CRUCEIROS E ELEMENTOS MENORES	CPV	ARQUITECTURA DO TERRITORIO E CONSTRUCIÓN POPULAR
AC	ARQUITECTURA RELIXIOSA	OC	OBRA CIVIL
AC-P	ARQUITECTURA CIVIL	NP	NÚCLEO TRADICIONAL
BC	BEN CATALOGADO	CP	CONTORNO DE PROTECCIÓN

XACEMENTOS ARQUEOLÓXICOS

XA	CÓDIGO DO XACEMENTO ARQUEOLÓXICO	A-2	CONTORNO DE PROTECCIÓN
		A-1	ÁREA DE PROTECCIÓN INTEGRAL

RUTAS CULTURAIS / ESPAZOS NATURAIS

CRUTA	CÓDIGO DA RUTA CULTURAL		
ENATURAL	ESPAZOS NATURAIS		

AFECCIÓNS SECTORIAIS

CP-1605	ESTRADAS AUTONÓMICAS E PROVINCIAIS		LIÑA POLICÍA AUGAS (100m)
EP-1601	ESTRADAS MUNICIPAIS ESTRUTURANTES EXISTENTES		ZONA DE FLUXO PREFERENTE
	SENDEIRO CICLO TURÍSTICO (CARBALLO-RAZO)		LIÑA SERVIDUME INFRAESTRUTURAS
	ESTRADAS ESTRUTURANTES PROXECTADAS		LIÑA LÍMITE DESLINDE PÚBLICO MARÍTIMO TERRESTRE
	VIARIOS ESTRUTURANTES PROXECTADOS EN SOLO URBANO E SOLO URBANIZABLE		SERVIDUME DE PROTECCIÓN COSTAS (100 m)
	REDE VIARIA PEONAL		SERVIDUME DE PROTECCIÓN COSTAS (200 m)
	SENDA LITORAL PROXECTADA		DELIMITACIÓN ZEPVN
	LIÑA DE ALTA TENSIÓN		LIÑA DE EDIFICACIÓN

concello de CARBALLO

CONCELLO DE CARBALLO
PLAN XERAL DE ORDENACION MUNICIPAL

fernandez carballada asesor equipo redactor

alvaro fernandez carballada
arquitecto

fca arquitecturaurbanismo

Escala:
A1 1/2000
A3 1/4000

0 20 40 60 80 100m

setembro 2015

Plano nº SIS-01

PARROQUIA DE SÍSAMO

NUCLEOS: A BARCIA, CEIDE, O ESPIÑO, O OUTEIRO, A RAÍÑA, RAMIL, VILAR DE SUSO

FIGUEIROA

LAMAS

EN – 01

A RAÍÑA

OS VILARES

A BARCIA

O SISTO

A-2

A-1

XA-027

XA-024

XA-02

XA

RAZO (SAN MARTIÑO)

OZA (SAN BREIXO)

S (SAN MARTIÑO)

BÉRTOA (SANTA MARÍA)

GOIÁNS (SAN ESTEVO)

SÍSAMO (SANTIAGO)

CARBALLO (SAN XOÁN)

ARTES (SAN

ARDAÑA (SANTA MARÍA)

APROBADO PROVISIONALMENTE
POLO PLENO
En sesión de data,
18 NOV 2015
O SECRETARIO

XUNTA DE GALICIA
Aprobado definitivamente por Orde da Conselleira de Medio Ambiente e Ordenación do Territorio
da data – 4 FEB. 2016
A xefa do servizo de Planificación Urbanística II
Lucía Linares Yáñez

SIGNOS CONVENCIONAIS

- ESTRADA AUTONÓMICA
- ESTRADA PROVINCIAL
- CAMIÑOS
- LÍMITE MUNICIPAL
- LIÑA ALTA / MEDIA TENSIÓN
- LÍMITE DE PARCELA
- EDIFICACIÓN
- MASA ARBÓREA
- ESTANQUE
- RÍO
- PONTE
- CULTIVO / PRADEIRA / MONTE
- CURVAS DE NIVEL / COTA
- COTA DE NIVEL

DELIMITACIÓNS

- SOLO URBANO
- LÍMITE SOLO DE NÚCLEO RURAL HISTÓRICO-TRADICIONAL
- LÍMITE SOLO DE NÚCLEO RURAL COMÚN
- ACTUACIÓN INTEGRAL EN SOLO DE NÚCLEO RURAL
- PLAN ESPECIAL DE DOTACIÓNS E ESPAZOS LIBRES DO LITORAL (PE)
- ESTUDIO DE DETALLE (E.D.)
- URBANIZABLE DISPOSICIÓN TRANSITORIA 1ª

ORDENANZAS

①	ORDENANZA 1 RESIDENCIAL EN NÚCLEO RURAL HISTÓRICO-TRADICIONAL	②	ORDENANZA 2 RESIDENCIAL EN NÚCLEO RURAL COMÚN
③	ORDENANZA EQUIPAMENTOS	④	ORDENANZA ESPAZOS LIBRES
	ORDENANZA SERVIZOS URBANOS / INFRAESTRUTURAS TERRITORIAIS		
	CAMBIO DE ORDENANZA	8	ALIÑACIÓN TOTAL
	ALIÑACIÓN DA REDE VIARIA PÚBLICA	-4-	ALIÑACIÓN A EIXE
	ALIÑACIÓN REGULAR	E	ALIÑACIÓN ESTABLE
	LÍMITE DE SISTEMA	NORMA ZONAL ④	GRAO

DOTACIÓNS URBANÍSTICAS

EQUIPAMENTOS (EQ)			EXISTENTE / A OBTER
EQ-R	RELIXIOSO	EQ-O	OCIO/ESPECTÁCULOS
EQ-C	CEMITERIO	EQ-A	SOCIAL E ASISTENCIAL
EQ-D	DEPORTIVO	EQ-L	CULTURAL
EQ-E	EDUCATIVO/DOCENTE	EQ-T	TERCIARIO/COMERCIAL
EQ-S	SANITARIO	EQ-P	APARCAMENTO
EQ-M	ADMINISTRATIVO	EQ-V	SERVIZOS VARIOS

ESPAZOS LIBRES (EL)	EXISTENTE / A OBTER

SERVIZOS URBANS (SU) INFRAESTRU. TERRITORIAIS(IT)			EXISTENTE / A OBTER
SU-D	ESTACIÓN DE DEPURACIÓN AUGAS RESIDUAIS		
SU-T	ESTACIÓN DE TRATAMENTO ABASTECEMENTO DE AUGAS		
SU-P	DEPÓSITO DE AUGA	SU-G	DEPÓSITO DE GAS
SU-E	ESTACIÓN DE TRANSFORM. E SUMINISTRO ELÉCTRICO		
SU-A	FONTES E LAVADOIROS		

SISTEMAS	EXISTENTE / A OBTER	SX SISTEMA XERAL	Pb PÚBLICA
		SL SISTEMA LOCAL	Pr PRIVADA

TITULARIDADE	XESTIÓN

XESTIÓN

NÚCLEO RURAL

DENOMINACIÓN ACTUACIÓN INTEGRAL POL=POLÍGONO UA AI

SNR-C (AI01-POL01 AA-AI01) — CLASIFICACIÓN (C=COMÚN) — ÁREA DE APROVEITAMENTO

SISTEMA EXISTENTE / A DESENVOLVER

ACCIÓN (por área de reparto y ámbito) — (AA-AI01 / 1200) — CÓDIGO - DOTACIÓN

GRAO (só AA1 SUNP, SI NO EXISTE) — (SX-EL) — CLASE (SX SISTEMA, EL ESPAZOS LIBRES, VV VIARIO)

TITULARIDADE (Pb=PÚBLICA, Pr=PRIVADA) — (Pb-int) — XESTIÓN (int Sistema interno, ext Sistema externo)

LENDA DE CONSTRUCCIÓN

I	VIV. PLANTA BAIXA	F	FONTE
II	VIV. PLANTA BAIXA + I	CONS	EDIFICACIÓN EN CONSTRUCIÓN
A	ALPENDRE / MURIÑO	PI	PISCINA
Hor A+Ha	HÓRREO	INV	INVERNADEIRO
POR	PORCHE	N	NAVE / ALMACÉN
TZA	TERRAZA	C	CUADRA
Ga	GARAXE	GR	GRANXA
PO	PÓZO	PM	PCMBAL
L	LAVADEIRO	TRF	TRANSFORMADOR

TRADICIONAIS

CONSTRUC. TRADICIONAL (ANTERIOR 1950)	MUROS TRADICIONAIS
CONSTRUC. TRADICIONAL MODIFICADA (ANTERIOR 1950)	

CATÁLOGO E PROTECCIÓNS

ELEMENTOS CATALOGADOS DE PATRIMONIO

El-r	CRUCEIROS E ELEMENTOS MENORES	2ª-P	ARQUITECTURA DO TERRITORIO. CONSTRUCIÓN POPULAR
Ab-r	ARQUITECTURA RELIXIOSA	Oc-r	OBRA CIVIL
Ac-r	ARQUITECTURA CIVIL	N-r	NÚCLEO TRADICIONAL
	BEN CATALOGADO		CONTORNO DE PROTECCIÓN

XACEMENTOS ARQUEOLÓXICOS

Xa-r	CÓDIGO DO XACEMENTO ARQUEOLÓXICO	A-2	CONTORNO DE PROTECCIÓN
		A-1	ÁREA DE PROTECCIÓN INTEGRAL

RUTAS CULTURAIS / ESPAZOS NATURAIS

CÓDIGO DA RUTA CULTURAL	
ESPAZOS NATURAIS	

AFECCIÓNS SECTORIAIS

ESTRADAS AUTONÓMICAS E PROVINCIAIS	LIÑA POLICÍA AUGAS (100m)
ESTRADAS MUNICIPAIS ESTRUTURANTES EXISTENTES	ZONA DE FLUXO PREFERENTE
SENDEIRO CICLO TURÍSTICO (CARBALLO-RAZO)	LIÑA SERVIDUME INFRAESTRUTURAS
ESTRADAS ESTRUTURANTES PROXECTADAS	LIÑA LÍMITE DESLINDE PÚBLICO MARÍTIMO TERRESTRE
VIAROS ESTRUTURANTES PROXECTADOS EN SOLO URBANO E SOLO URBANIZABLE	SERVIDUME DE PROTECCIÓN COSTAS (100 m)
REDE VIARIA PEONAL	SERVIDUME DE PROTECCIÓN COSTAS (200 m)
SENDA LITORAL PROXECTADA	DELIMITACIÓN ZEPVN
LIÑA DE ALTA TENSIÓN	LIÑA DE EDIFICACIÓN

CONCELLO DE CARBALLO
PLAN XERAL DE ORDENACION MUNICIPAL

fernandez carballada asociados
equipo redactor

alvaro fernandez carballada
arquitecto

setembro 2015

Escala: A1 1/2000 A3 1/4000 — 0 20 40 60 80 100m

Plano nº SIS-02

PARROQUIA DE SÍSAMO
NUCLEOS: FIGUEIROA, LAMAS, O SIXTO, OS VILARES

fca arquitectura urbanismo

PERISCAL DE ABAIXO

PERISCAL DE ARRIBA

A CASANOVA

A TAPIA

A PRAZA

O PILRO

CAMPO DE ARRIBA

AS BOUZAS

O SEIXAL

A-1

XA-017

A-2

1772
EQ-V
Pr-ex
6449 m²

1730
PS-E
Pb-E
851 m²

1729
PS-E
Pr-ex
2432 m²

1773
PS-E
Su-ex
1263 m²

1701
EQ-C
Pr-ob
3420m²

1702
EQ-E
Pr-ex
408 m²

BERDILLO (SAN LOURENZO)

(SAN XURXO)

SOFÁN (SAN SALVADOR)

RUSO (SANTA MARÍA)

ALDEMUNDE (SANTA MARÍA MAGDALENA)

APROBADO PROVISIONALMENTE
POLO PLENO
En sesión de data,
18 NOV 2015
O SECRETARIO

XUNTA DE GALICIA
Aprobado definitivamente por Orde da Conselleira de Medio Ambiente e Ordenación do Territorio
de data - 4 FEB. 2016
A xefa do servizo de Planificación Urbanística
Lidia Linares Yanez

SIGNOS CONVENCIONAIS

ESTRADA AUTONÓMICA
ESTRADA PROVINCIAL
CAMIÑOS
LÍMITE MUNICIPAL
LÍÑA ALTA TENSIÓN
LÍMITE DE PARCELA
EDIFICACIÓN
MASA ARBÓREA
ESTANQUE
RÍO
PONTE
CULTIVO / PRADERÍA / MONTE
CURVAS DE NIVEL / COSTA
COTA DE NIVEL

DELIMITACIÓNS

SOLO URBANO
LÍMITE SOLO DE NÚCLEO RURAL HISTÓRICO TRADICIONAL
LÍMITE SOLO DE NÚCLEO RURAL COMÚN
ACTUACIÓN INTEGRAL EN SOLO DE NÚCLEO RURAL
PLAN ESPECIAL DE DOTACIÓNS E ESPAZOS LIBRES DO LITORAL (PE)
ESTUDIO DE DETALLE (E.D.)
URBANIZABLE DISPOSICIÓN TRANSITORIA 12ª

ORDENANZAS

1 ORDENANZA 1 RESIDENCIAL EN NÚCLEO RURAL HISTÓRICO-TRADICIONAL
2 ORDENANZA 2 RESIDENCIAL EN NÚCLEO RURAL COMÚN
3 ORDENANZA EQUIPAMENTOS
4 ORDENANZA ESPAZOS LIBRES
ORDENANZA SERVIZOS URBANOS / INFRAESTRUTURAS TERRITORIAIS
CAMBIO DE ORDENANZA
ALIÑACIÓN DA REDE VIARIA PÚBLICA
ALIÑACIÓN IRREGULAR
LÍMITE DE SISTEMA
8 ALIÑACIÓN TOTAL
-4- ALIÑACIÓN A EIXE
E ALIÑACIÓN ESTABLE
NORMA ZONAL - 1 - ORDE

DOTACIÓNS URBANÍSTICAS

EQUIPAMENTOS (EQ) — EXISTENTE / A OBTER

EQ-R	RELIXIOSO	EQ-O	OCIO/ESPECTÁCULOS
EQ-C	CEMITERIO	EQ-A	SOCIAL E ASISTENCIAL
EQ-D	DEPORTIVO	EQ-L	CULTURAL
EQ-E	EDUCATIVO/DOCENTE	EQ-T	TERCIARIO/COMERCIAL
EQ-S	SANITARIO	EQ-P	APARCAMENTO
EQ-M	ADMINISTRATIVO	EQ-V	SERVIZOS VARIOS

ESPAZOS LIBRES (EL) — EXISTENTE / A OBTER

SERVICIOS URBANS (SU) INFRAESTRU. TERRITORIAIS(IT) — EXISTENTE / A OBTER

SU-D	ESTACIÓN DE DEPURACIÓN AUGAS RESIDUAIS		
SU-T	ESTACIÓN DE TRATAMENTO ABASTECEMENTO DE AUGAS		
SU-P	DEPÓSITO DE AUGA	SU-G	DEPÓSITO DE GAS
SU-E	ESTACIÓN DE TRANSFORM. E SUMINISTRO ELÉCTRICO		
SU-A	FONTES E LAVADOIROS		
IT-P	PORTO	IT-T	TRANSPORTES

SISTEMAS: SX. SISTEMA XERAL / SL. SISTEMA LOCAL — TITULARIDADE: Pb PÚBLICA / Pr PRIVADA

XESTIÓN

NÚCLEO RURAL

DENOMINACIÓN ACTUACIÓN INTEGRAL SOLO NÚCLEO RURAL POLI-POLIGONO OU AI — SNR-C (AI01-POL01 / AA-AI01) — CLASIFICACIÓN (C=COMÚN) / ARRAIO DE APARCAMENTO

SISTEMA EXISTENTE / A DESENVOLVER

ACCIÓN (AA-AI01 / 1201) — CÓDIGO DOTACIÓN
GRAO (SX-EL) — CLASE (EQ-R, EQ-C, EQ-D, EQ-E, EQ-S, EQ-M, EQ-O, EQ-A, EQ-L, EQ-T, EQ-P, EQ-V, SU-D, SU-T, SU-P, SU-E, SU-A, IT-P, IT-T, SX, SL, EL)
TITULARIDADE (Pb-Int) — XESTIÓN (Pb-Int: Pública-Interior, Pb-Ext: Pública-Exterior, Pr: Privada)

LENDA DE CONSTRUCCIÓN

I	VIV. PLANTA BAIXA	F	FONTE
II	VIV. PLANTA BAIXA + 1	CONS	EDIFICACIÓN EN CONSTRUCIÓN
A	ALPENDRE / MUIÑO	PI	PISCINA
Hz A+Ha	HÓRREO	INV	INVERNADEIRO
POR	PORCHE	N	NAVE / ALMACÉN
TZA	TERRAZA	C	CUADRA
Ga	GARAXE	GR	GRANXA
PO	POZO	PM	POMBAL
L	LAVADEIRO	TRF	TRANSFORMADOR

TRADICIONAIS

CONSTRUC. TRADICIONAL (ANTERIOR 1950)
CONSTRUC. TRADICIONAL MODIFICADA (ANTERIOR 1950)
MUROS TRADICIONAIS

CATÁLOGO E PROTECCIÓNS

ELEMENTOS CATALOGADOS DE PATRIMONIO

EIxC	CREACIÓNS E ELEMENTOS MENORES	ArqT	ARQUITECTURA DO TERRITORIO CONSTRUCIÓN POPULAR
ArqT	ARQUITECTURA RELIXIOSA	OCivil	OBRA CIVIL
ACivil	ARQUITECTURA CIVIL	NTradicional	NÚCLEO TRADICIONAL
BEN CATALOGADO		CONTORNO DE PROTECCIÓN	

XACEMENTOS ARQUEOLÓXICOS

Xa-nº	CÓDIGO DO XACEMENTO ARQUEOLÓXICO	A-2	CONTORNO DE PROTECCIÓN
		A-1	ÁREA DE PROTECCIÓN INTEGRAL

RUTAS CULTURAIS / ESPAZOS NATURAIS

CÓDIGO DA RUTA CULTURAL
ESPAZOS NATURAIS

AFECCIÓNS SECTORIAIS

ESTRADAS AUTONÓMICAS E PROVINCIAIS
ESTRADAS MUNICIPAIS ESTRUTURANTES EXISTENTES
SENDEIRO CICLO TURÍSTICO (CARBALLO-RAZO)
ESTRADAS ESTRUTURANTES PROXECTADAS
VARIOS ESTRUTURANTES PROXECTADOS EN SOLO URBANO E SOLO URBANIZABLE
REDE VIARIA PEONAL
SENDA LITORAL PROXECTADA
LÍÑA DE ALTA TENSIÓN
LÍÑA POLICÍA AUGAS (100m)
ZONA DE FLUXO PREFERENTE
LÍÑA SERVIDUME INFRAESTRUTURAS
LÍÑA LÍMITE DESLINDE PÚBLICO MARÍTIMO TERRESTRE
SERVIDUME DE PROTECCIÓN COSTAS (100 m)
SERVIDUME DE PROTECCIÓN COSTAS (200 m)
DELIMITACIÓN ZEPVN
LÍÑA DE EDIFICACIÓN

concello de CARBALLO

CONCELLO DE CARBALLO
PLAN XERAL DE ORDENACION MUNICIPAL

fernandez carballada asociados
equipo redactor

alvaro fernandez carballada
arquitecto

fca arquitectura urbanismo

Escala:
A1 1/2000
A3 1/4000
0 20 40 60 80 100m

setembro 2015

Plano nº SOF-01

PARROQUIA DE SOFÁN

NUCLEOS: AS BOUZAS, A CASANOVA, PERISCAL DE ABAIXO, PERISCAL DE ARRIBA, O PIRLO, A PRAZA, O SEIXAL, A TAPIA

CAMPO DE ARRIBA

BOLÓN

SOFANDÓNIGO

A RAMISCOSA

MONELOS

BERDILLO (SAN LOURENZO)

(SAN XURXO)

SOFÁN (SAN SALVADOR)

RUS (SANTA MARÍA)

ALDEMUNDE (SANTA MARÍA MAGDALENA)

APROBADO PROVISIONALMENTE
POLO PLENO
En sesión de data,
18 NOV 2015
O SECRETARIO

XUNTA DE GALICIA
Aprobado definitivamente por Orde da Conselleira de Medio Ambiental e Ordenación do Territorio
de data - 4 FEB. 2016
A xefa do servizo de Planificación Urbanística
Lucía Linares Yáñez

SIGNOS CONVENCIONAIS

ESTRADA AUTONÓMICA
ESTRADA PROVINCIAL
CAMIÑOS
LÍMITE MUNICIPAL
LIÑA ALTA I MEDIA TENSIÓN
LÍMITE DE PARCELA
EDIFICACIÓN
MASA ARBÓREA
ESTANQUE
RÍO
PONTE
CULTIVO / PRADERÍA / MONTE
CURVAS DE NIVEL / COTA
COTA DE NIVEL

DELIMITACIÓNS

SOLO URBANO
LÍMITE SOLO DE NÚCLEO RURAL HISTÓRICO-TRADICIONAL
LÍMITE SOLO DE NÚCLEO RURAL COMÚN
ACTUACIÓN INTEGRAL EN SOLO DE NÚCLEO RURAL
PLAN ESPECIAL DE DOTACIÓNS E ESPAZOS LIBRES DO LITORAL (PE)
ESTUDO DE DETALLE (E.D.)
URBANIZABLE DISPOSICIÓN TRANSITORIA 13ª

ORDENANZAS

① ORDENANZA 1 RESIDENCIAL EN NÚCLEO RURAL HISTÓRICO-TRADICIONAL
② ORDENANZA 2 RESIDENCIAL EN NÚCLEO RURAL COMÚN
③ ORDENANZA EQUIPAMENTOS
④ ORDENANZA ESPAZOS LIBRES
ORDENANZA SERVIZOS URBANOS / INFRAESTRUTURAS TERRITORIAIS
CAMBIO DE ORDENANZA — 8 ALIÑACIÓN TOTAL
ALIÑACIÓN DA REDE VIARIA PÚBLICA — -4- ALIÑACIÓN A EIXE
ALIÑACIÓN REGULAR — E ALIÑACIÓN ESTABLE
LÍMITE DE SISTEMA — NORMA ZONAL: ① GRAO

DOTACIÓNS URBANÍSTICAS

EQUIPAMENTOS (EQ)		EXISTENTE	A OBTER	SERVICIOS URBANS (SU) INFRAESTRU. TERRITORIAIS(IT)		EXISTENTE	A OBTER
EQ-R	RELIXIOSO			SU-D	ESTACIÓN DE DEPURACIÓN AUGAS RESIDUAIS		
EQ-C	CEMITERIO			SU-A	SOCIAL E ASISTENCIAL	SU-T	ESTACIÓN DE TRATAMENTO ABASTECEMENTO DE AUGAS
EQ-D	DEPORTIVO			EQ-L	CULTURAL	SU-P	DEPÓSITO DE AUGA
EQ-E	EDUCATIVO/DOCENTE			EQ-T	TERCIARIO/COMERCIAL	SU-E	ESTACIÓN DE TRANSFORM. E SUMINISTO ELÉCTRICO
EQ-S	SANITARIO			EQ-P	APARCAMENTO	SU-A	FONTES E LAVADOIROS
EQ-M	ADMINISTRATIVO			EQ-V	SERVIZOS VARIOS	IT-P	PORTO
ESPAZOS LIBRES (EL)				SISTEMAS		SX	SISTEMA XERAL
						SL	SISTEMA LOCAL

SU-G DEPÓSITO DE GAS
IT-T TRANSPORTES
TITULARIDADE: Pb PÚBLICA; Pr PRIVADA

XESTIÓN

NÚCLEO RURAL

DENOMINACIÓN ACTUACIÓN INTEGRAL POL=POLÍGONO DA AI)
SNR-C — CLASIFICACIÓN (C=COMÚN)
(AI01-POL01 AA-AI01) — ÁREA DE APROVEITAMENTO

SISTEMA EXISTENTE / A DESENVOLVER

ACCIÓN (por data de aprob. definitiva do instrumento) — (AA-AI01 / I2001) — CÓDIGO ACTUACIÓN
GRAO (por data de aprob. definitiva do instrumento) — (SX-EL) — CLASE (SX-SISTEMA XERAL; SL-SISTEMA LOCAL; EL-ESPAZOS LIBRES; VI-VIARIO)
TITULARIDADE (Pb=PÚBLICO; Pr=PRIVADO) — (Pb-int) — XESTIÓN (OBTENCIÓN ou ADSCRICIÓN ao sistema ou ámbito de actuación)

LENDA DE CONSTRUCIÓN

I	VIV. PLANTA BAIXA	F	FONTE
II	VIV. PLANTA BAIXA + 1	CONS	EDIFICACIÓN EN CONSTRUCIÓN
A	ALPENDRE / MURÉO	PI	PISCINA
Hal Ant Hó	HÓRREO	INV	INVERNADEIRO
POR	PORCHE	N	NAVE / ALMACÉN
TZA	TERRAZA	C	CUADRA
Gs	GARAXE	GR	GRANXA
PO	POZO	PM	PONBAL
L	LAVADEIRO	TRF	TRANSFORMADOR

TRADICIONAIS
CONSTRUC. TRADICIONAL (ANTERIOR 1959)
CONSTRUC. TRADICIONAL MODIFICADA (ANTERIOR 1959)
MUROS TRADICIONAIS

CATÁLOGO E PROTECCIÓNS

ELEMENTOS CATALOGADOS DE PATRIMONIO

EI-P	CRUCEIROS E ELEMENTOS MENORES	CP-P	ARQUITECTURA DO TERRITORIO CONSTRUCCIÓN POPULAR
AR-P	ARQUITECTURA RELIXIOSA	OC-P	OBRA CIVIL
AC-P	ARQUITECTURA CIVIL	NR-P	NÚCLEO TRADICIONAL
	BEN CATALOGADO		CONTORNO DE PROTECCIÓN

XACEMENTOS ARQUEOLÓXICOS

XA-P	CÓDIGO DO XACEMENTO ARQUEOLÓXICO	A-1	CONTORNO DE PROTECCIÓN
		A-1	ÁREA DE PROTECCIÓN INTEGRAL

RUTAS CULTURAIS / ESPAZOS NATURAIS

RUTA-P	CÓDIGO DA RUTA CULTURAL
ENATURAIS	ESPAZOS NATURAIS

AFECCIÓNS SECTORIAIS

ESTRADA-1000	ESTRADAS AUTONÓMICAS E PROVINCIAIS	LIÑA-100	LIÑA POLICÍA AUGAS (100m)
ESTRADA-200	ESTRADAS MUNICIPAIS ESTRUTURANTES EXISTENTES	ZONA-FLUXO	ZONA DE FLUXO PREFERENTE
SENDEIRO	SENDEIRO CICLO TURÍSTICO (CARBALLO-RAZO)	LIÑA-SERV	LIÑA SERVIDUME INFRAESTRUTURAS
ESTRADA-PROX	ESTRADAS ESTRUTURANTES PROXECTADAS	LIÑA-DES	LIÑA LÍMITE DESLINDE PÚBLICO MARÍTIMO TERRESTRE
VARIOS	VARIOS ESTRUTURANTES PROXECTADOS EN SOLO URBANO E SOLO URBANIZABLE	SERV-100	SERVIDUME DE PROTECCIÓN COSTAS (100 m)
REDE-VIARIA	REDE VIARIA PEONAL	SERV-200	SERVIDUME DE PROTECCIÓN COSTAS (200 m)
SENDA-PROX	SENDA LITORAL PROXECTADA	DELIM-ZEPIM	DELIMITACIÓN ZEPIM
LIÑA-ALTA	LIÑA DE ALTA TENSIÓN	LIÑA-EDIF	LIÑA DE EDIFICACIÓN

concello de CARBALLO

CONCELLO DE CARBALLO
PLAN XERAL DE ORDENACION MUNICIPAL

fernandezcarballada asociados
equipo redactor

alvaro fernandez carballada
arquitecto

fca arquitecturaurbanismo

Escala:
A1 1/2000
A3 1/4000
0 20 40 60 80 100m

setembro2015
Plano nº SOF-02

PARROQUIA DE SOFÁN

NUCLEOS: BOLÓN, A CAMPO DE ARRIBA, MONELOS, A RAMISCOSA, SOFANDÓNIGO

BOLÓN

O OUTEIRO

SETE

PEDRA DA GALIÑA

A CARRACHA

VIOÑO

A ERMIDA

O MONTE

RACHOLA

MONTE DO REI

A RIBEIRIÑA

BERDILLO (SAN LOURENZO)

(SAN XURXO)

SOFÁN (SAN SALVADOR)

RUS (SANTA MARÍA)

ALDEMUNDE (SANTA MARÍA MAGDALENA)

APROBADO PROVISIONALMENTE
POLO PLENO
En sesión de data,
18 NOV 2015
O SECRETARIO

XUNTA DE GALICIA
Aprobado definitivamente por Orde da Conselleira
de Medio Ambiente e Ordenación do Territorio
de data - 4 FEB. 2016
A xefa do servizo de Planificación Urbanística (i)
Lucía Linares Yáñez

SIGNOS CONVENCIONAIS

ESTRADA AUTONÓMICA
ESTRADA PROVINCIAL
CAMIÑOS
LÍMITE MUNICIPAL
LIÑA ALTA / MEDIA TENSIÓN
LÍMITE DE PARCELA
EDIFICACIÓN
MASA ARBÓREA
ESTANQUE
RÍO
PONTE
CULTIVO / PRADERÍA / MONTE
CURVAS DE NIVEL / COTA
COTA DE NIVEL

DELIMITACIÓNS

SOLO URBANO
LÍMITE SOLO DE NÚCLEO RURAL HISTÓRICO-TRADICIONAL
LÍMITE SOLO DE NÚCLEO RURAL COMÚN
ACTUACIÓN INTEGRAL EN SOLO DE NÚCLEO RURAL
PLAN ESPECIAL DE DOTACIÓNS E ESPAZOS LIBRES DO LITORAL (PE)
ESTUDIO DE DETALLE (E.D.)
URBANIZABLE DISPOSICIÓN TRANSITORIA 1ª

ORDENANZAS

1 ORDENANZA 1 RESIDENCIAL EN NÚCLEO RURAL HISTÓRICO-TRADICIONAL
2 ORDENANZA 2 RESIDENCIAL EN NÚCLEO RURAL COMÚN
3 ORDENANZA EQUIPAMENTOS
4 ORDENANZA ESPAZOS LIBRES
ORDENANZA SERVIZOS URBANOS / INFRAESTRUTURAS TERRITORIAIS
CAMBIO DE ORDENANZA
8 ALIÑACIÓN TOTAL
ALIÑACIÓN DA REDE VIARIA PÚBLICA
-4- ALIÑACIÓN A EIXE
ALIÑACIÓN REGULAR
E ALIÑACIÓN ESTABLE
LÍMITE DE SISTEMA
NORMA ZONAL (1) GRAO

DOTACIÓNS URBANÍSTICAS

EQUIPAMENTOS (EQ)		EXISTENTE / A OBTER
EQ-R	RELIXIOSO	
EQ-C	CEMITERIO	
EQ-D	DEPORTIVO	
EQ-E	EDUCATIVO/DOCENTE	
EQ-S	SANITARIO	
EQ-M	ADMINISTRATIVO	
EQ-O	OCIO/ESPECTÁCULOS	
EQ-A	SOCIAL E ASISTENCIAL	
EQ-L	CULTURAL	
EQ-T	TERCIARIO/COMERCIAL	
EQ-P	APARCAMENTO	
EQ-V	SERVIZOS VARIOS	

ESPAZOS LIBRES (EL)	EXISTENTE / A OBTER

SERVICIOS URBANS (SU) INFRAESTRU. TERRITORIAIS(IT)		EXISTENTE / A OBTER
SU-D	ESTACIÓN DE DEPURACIÓN AUGAS RESIDUAIS	
SU-T	ESTACIÓN DE TRATAMENTO ABASTECIMENTO DE AUGAS	
SU-P	DEPÓSITO DE AUGA	
SU-G	DEPÓSITO DE GAS	
SU-E	ESTACIÓN DE TRANSFORM. E SUMINISTRO ELÉCTRICO	
SU-A	FONTES E LAVADOIROS	
IT-P	PORTO	
IT-T	TRANSPORTES	
SISTEMAS	SX SISTEMA XERAL / SL SISTEMA LOCAL	TITULARIDADE: Pb PUBLICA / Pr PRIVADA

XESTIÓN

NÚCLEO RURAL

DENOMINACIÓN ACTUACIÓN INTEGRAL POLI+POLIGONO DA'A — SNR-C) (AR1-POLI1 AA-AI01) — CLASIFICACIÓN (C=COMÚN) / ÁREA DE APROVEITAMENTO

SISTEMA EXISTENTE / A DESENVOLVER

ACCIÓN (AAP-AREA DE REPARTO, AI-ACTUACIÓN INTEGRADA) — (AA-AI01 / 12001) — CÓDIGO DE XESTIÓN
GRAO (SX-EXTERNA, SL-INTERNA) — (SX-EL) — CLASE (EL-ESPAZOS LIBRES, V-VIARIO, SU-SERVIZOS URBANOS, IT-INFRAESTRUTURAS TERRITORIAIS)
TITULARIDADE (Pu-PÚBLICA, Pr-PRIVADA) — (Pb-int) — XESTIÓN (Pb-PÚBLICA, Pr-PRIVADA, Mx-MIXTA)

LENDA DE CONSTRUCCIÓN

I	VIV. PLANTA BAIXA	F	FONTE
II	VIV. PLANTA BAIXA + 1	CONS	EDIFICACIÓN EN CONSTRUCIÓN
A	ALPENDRE / MUÑO	PI	PISCINA
Hu/ AHb	HÓRREO	INV	INVERNADEIRO
POR	PORCHE	N	NAVE / ALMACÉN
TZA	TERRAZA	C	CUADRA
Ga	GARAXE	GR	GRANXA
PO	POZO	PM	POMBAL
L	LAVADEIRO	TRF	TRANSFORMADOR

TRADICIONAIS

CONSTRUC. TRADICIONAL (ANTERIOR 1950)
CONSTRUC. TRADICIONAL MODIFICADA (ANTERIOR 1950)
MUROS TRADICIONAIS

CATÁLOGO E PROTECCIÓNS

ELEMENTOS CATALOGADOS DE PATRIMONIO

EI+P	CRUCEIROS E ELEMENTOS MENORES	CP+C	ARQUITECTURA DO TERRITORIO CONSTRUCCIÓN POPULAR
AI+P / AC+P	ARQUITECTURA RELIXIOSA / ARQUITECTURA CIVIL	OC+P / N+P	OBRA CIVIL / NÚCLEO TRADICIONAL
	BEN CATALOGADO		CONTORNO DE PROTECCIÓN

XACEMENTOS ARQUEOLÓXICOS

XA+P	CÓDIGO DO XACEMENTO ARQUEOLÓXICO	A-2	CONTORNO DE PROTECCIÓN
		A-1	ÁREA DE PROTECCIÓN INTEGRAL

RUTAS CULTURAIS / ESPAZOS NATURAIS

CÓDIGO DA RUTA CULTURAL	
ESPAZOS NATURAIS	

AFECCIÓNS SECTORIAIS

ESTRADAS AUTONÓMICAS E PROVINCIAIS	LIÑA POLICÍA AUGAS (100m)
ESTRADAS MUNICIPAIS ESTRUTURANTES EXISTENTES	ZONA DE FLUXO PREFERENTE
SENDEIRO CICLO TURÍSTICO (CARBALLO-RIAZO)	LIÑA SERVIDUME INFRAESTRUTURAS
ESTRADAS ESTRUTURANTES PROXECTADAS	LIÑA LÍMITE DESLINDE PÚBLICO MARÍTIMO TERRESTRE
VIARIOS ESTRUTURANTES PROXECTADOS EN SUOLO URBANO E SUOLO URBANIZABLE	SERVIDUME DE PROTECCIÓN COSTAS (100 m)
REDE VIARIA PEONAL	SERVIDUME DE PROTECCIÓN COSTAS (200 m)
SENDA LITORAL PROXECTADA	DELIMITACIÓN ZEPVN
LIÑA DE ALTA TENSIÓN	LIÑA DE EDIFICACIÓN

CONCELLO DE CARBALLO
PLAN XERAL DE ORDENACION MUNICIPAL

fernandez carballada asociados
equipo redactor

alvaro fernandez carballada
arquitecto

Escala:
A1 1/2000
A3 1/4000
0 20 40 60 80 100m

setembro 2015
Plano nº SOF-03

PARROQUIA DE SOFÁN

NUCLEOS: A CARRACHA, A ERMIDA, O MONTE, MONTE DO REI, O OUTEIRO, PEDRA DA GALIÑA, RACHOLA, A RIBEIRIÑA, SETE, VIOÑO

fca arquitecturaurbanismo

PARADELA

SINANDE

AS CANELAS

EVAS

O TARAMBOLLO

1716
EL
Pb-ax
10476 m²

BERDILLO (SAN LOURENZO)

URXO)

SOFÁN (SAN SALVADOR)

RUS (SANTA MARÍA)

ALDEMUNDE (SANTA MARÍA MAGDALENA)

APROBADO PROVISIONALMENTE
POLO PLENO
En sesión de data,
18 NOV 2015
O SECRETARIO

XUNTA DE GALICIA
Aprobado definitivamente por Orde da Consellería de Medio Ambiente e Ordenación do Territorio
de data - 4 FEB. 2016
A xefa do servizo de Planificación Urbanística
Lucía Liñares Yáñez

SIGNOS CONVENCIONAIS

ESTRADA AUTONÓMICA
ESTRADA PROVINCIAL
CAMIÑOS
LÍMITE MUNICIPAL
LIÑA ALTA TENSIÓN
LÍMITE DE PARCELA
EDIFICACIÓN
MASA ARBÓREA
ESTANQUE
RÍO
PONTE
CULTIVO / PRADERA / MONTE
CURVAS DE NIVEL / COTA
COTA DE NIVEL

DELIMITACIÓNS

SOLO URBANO
LÍMITE SOLO DE NÚCLEO RURAL HISTÓRICO-TRADICIONAL
LÍMITE SOLO DE NÚCLEO RURAL COMÚN
ACTUACIÓN INTEGRAL EN SOLO DE NÚCLEO RURAL
PLAN ESPECIAL DE DOTACIÓNS E ESPAZOS LIBRES DO LITORAL (PE)
ESTUDO DE DETALLE (E.D.)
URBANIZABLE DISPOSICIÓN TRANSITORIA 1ª

ORDENANZAS

① ORDENANZA 1 RESIDENCIAL EN NÚCLEO RURAL HISTÓRICO-TRADICIONAL
② ORDENANZA 2 RESIDENCIAL EN NÚCLEO RURAL COMÚN
③ ORDENANZA EQUIPAMENTOS
④ ORDENANZA ESPAZOS LIBRES
ORDENANZA SERVIZOS URBANOS / INFRAESTRUTURAS TERRITORIAIS
CAMBIO DE ORDENANZA — 8 — ALIÑACIÓN TOTAL
ALIÑACIÓN DA REDE VIARIA PÚBLICA — -4- — ALIÑACIÓN A EIXE
ALIÑACIÓN REGULAR — E — ALIÑACIÓN ESTABLE
LÍMITE DE SISTEMA — NORMA ZONAL ① — GRAO

DOTACIÓNS URBANÍSTICAS

EQUIPAMENTOS (EQ)			EXISTENTE / A OBTER
EQ-R	RELIXIOSO	EQ-O	OCIO/ESPECTÁCULOS
EQ-C	CEMITERIO	EQ-A	SOCIAL E ASISTENCIAL
EQ-D	DEPORTIVO	EQ-L	CULTURAL
EQ-E	EDUCATIVO/DOCENTE	EQ-T	TERCIARIO/COMERCIAL
EQ-S	SANITARIO	EQ-P	APARCAMENTO
EQ-M	ADMINISTRATIVO	EQ-V	SERVIZOS VARIOS
ESPAZOS LIBRES (EL)			EXISTENTE / A OBTER

SERVICIOS URBANS (SU) INFRAESTRU. TERRITORIAIS(IT)			EXISTENTE / A OBTER
SU-D	ESTACIÓN DE DEPURACIÓN AUGAS RESIDUAIS		
SU-T	ESTACIÓN DE TRATAMENTO ABASTECEMENTO DE AUGAS		
SU-P	DEPÓSITO DE AUGA	SU-G	DEPÓSITO DE GAS
SU-E	ESTACIÓN DE TRANSFORM. E SUMINISTRO ELÉCTRICO		
SU-A	FONTES E LAVADOIROS		
IT-P	PORTO	IT-T	TRANSPORTES
SISTEMAS	SX. SISTEMA XERAL / SL. SISTEMA LOCAL	TITULARIDADE	Pb / PÚBLICA Pr / PRIVADA

XESTIÓN

NÚCLEO RURAL
DENOMINACIÓN ACTUACIÓN INTEGRAL POLI-POLÍGONO DA IN — SNR-C (AB1-POLI1 / AA-AI01) — CLASIFICACIÓN (C=COMÚN) / ÁREA DE APROXIMAMENTO
SISTEMA EXISTENTE / A DESENVOLVER
ACCIÓN (AAP-ÁREA DE REPARTO / AI-ACTUACIÓN) — (AA-AI01 / 12001) — CÓDIGO DOTACIÓN
GRAO (DA NEUTRAL A RESIDENCIAL) — (SX-EL) — CLASE (SISTEMA XERAL / ESPAZOS LIBRES)
TITULARIDADE (PU-PÚBLICA / PR-PRIVADA) — (Pb int) — XESTIÓN (Pb-PÚBLICA / PR-PRIVADA / MU-MIXTA)

LENDA DE CONSTRUCCIÓN

I	VIV. PLANTA BAIXA	F	FONTE
II	VIV. PLANTA BAIXA + 1	CONG	EDIFICACIÓN EN CONSTRUCCIÓN
A	ALPENDRE / MURO	PI	PISCINA
Hd/ Ar/Ho	HÓRREO	INV	INVERNADEIRO
POR	PORCHE	N	NAVE / ALMACÉN
TZA	TERRAZA	C	CUADRA
Ga	GARAXE	GR	GRANXA
PO	POZO	PM	POMBAL
L	LAVADEIRO	TRF	TRANSFORMADOR

TRADICIONAIS
CONSTRUC. TRADICIONAL (ANTERIOR 1950)
CONSTRUC. TRADICIONAL MODIFICADA (ANTERIOR 1950)
MUROS TRADICIONAIS

CATÁLOGO E PROTECCIÓNS

ELEMENTOS CATALOGADOS DE PATRIMONIO

EIxP	CRUCEIROS E ELEMENTOS MENORES	CPxP	ARQUITECTURA DO TERRITORIO CONSTRUCCIÓN POPULAR
AIxP	ARQUITECTURA RELIXIOSA	OCxP	OBRA CIVIL
ACxP	ARQUITECTURA CIVIL	NCxP	NÚCLEO TRADICIONAL
	BEN CATALOGADO		CONTORNO DE PROTECCIÓN

XACEMENTOS ARQUEOLÓXICOS

1Axp	CÓDIGO DO XACEMENTO ARQUEOLÓXICO	A-2	CONTORNO DE PROTECCIÓN
		A-1	ÁREA DE PROTECCIÓN INTEGRAL

RUTAS CULTURAIS / ESPAZOS NATURAIS

1RN/R	CÓDIGO DA RUTA CULTURAL		
	ESPAZOS NATURAIS		

AFECCIÓNS SECTORIAIS

	ESTRADAS AUTONÓMICAS E PROVINCIAIS		LIÑA POLICÍA AUGAS (100m)
	ESTRADAS MUNICIPAIS ESTRUTURANTES EXISTENTES		ZONA DE FLUXO PREFERENTE
	SENDEIRO CICLO TURÍSTICO (CARBALLO-RAZO)		LIÑA SERVIDUME INFRAESTRUTURAS
	ESTRADAS ESTRUTURANTES PROXECTADAS		LIÑA LÍMITE DESLINDE PÚBLICO MARÍTIMO TERRESTRE
	VARIOS ESTRUTURANTES PROXECTADOS EN SOLO URBANO E SOLO URBANIZABLE		SERVIDUME DE PROTECCIÓN COSTAS (100 m)
	REDE VIARIA PEONAL		SERVIDUME DE PROTECCIÓN COSTAS (500 m)
	SENDA LITORAL PROXECTADA		DELIMITACIÓN ZEPIN
	LIÑA DE ALTA TENSIÓN		LIÑA DE EDIFICACIÓN

concello de CARBALLO

CONCELLO DE CARBALLO
PLAN XERAL DE ORDENACION MUNICIPAL

fernandez carballada asociados
equipo redactor

alvaro fernandez carballada
arquitecto

setembro 2015

Escala:
A1 1/2000
A3 1/4000
0 20 40 60 80 100m

Plano nº SOF-04

fc a arquitectura urbanismo

PARROQUIA DE SOFÁN
NUCLEOS: AS CANELAS, EVAS, PARADELA, SINANDE, O TARAMBOLLO

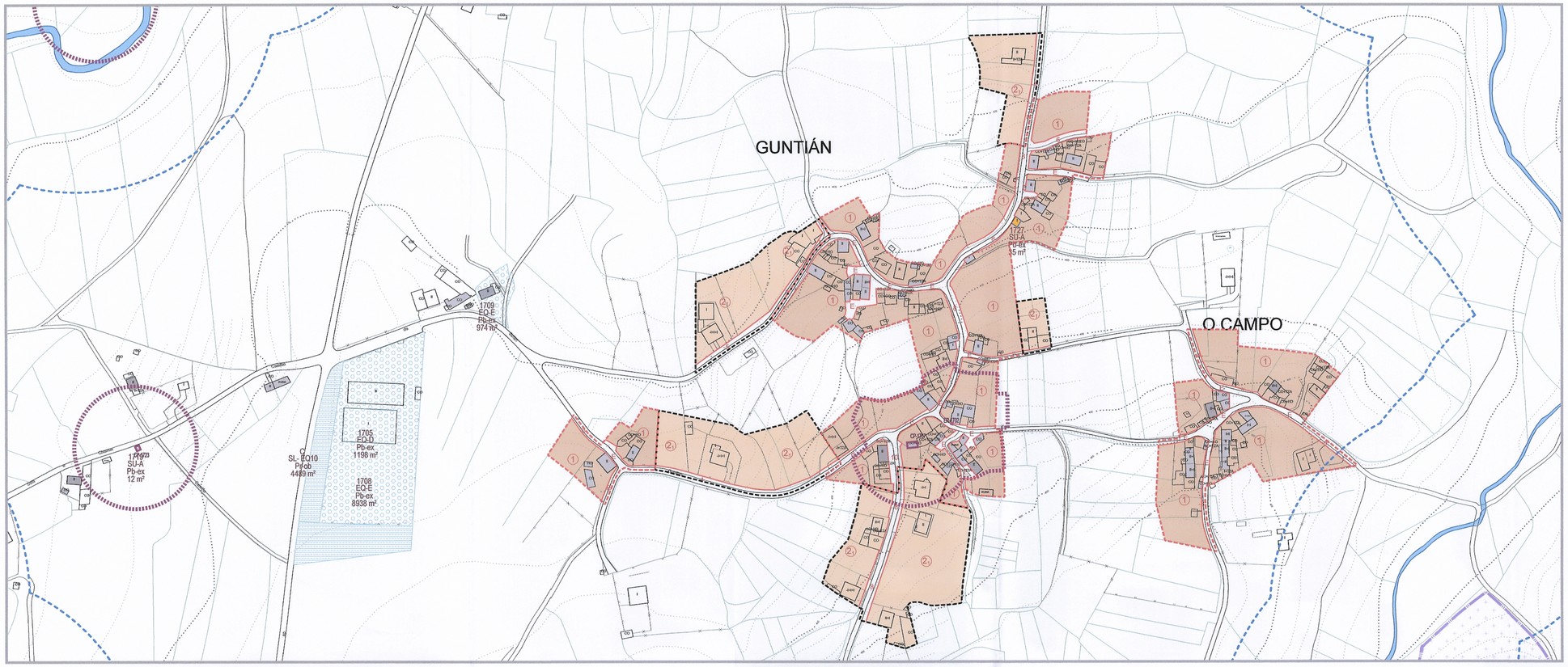

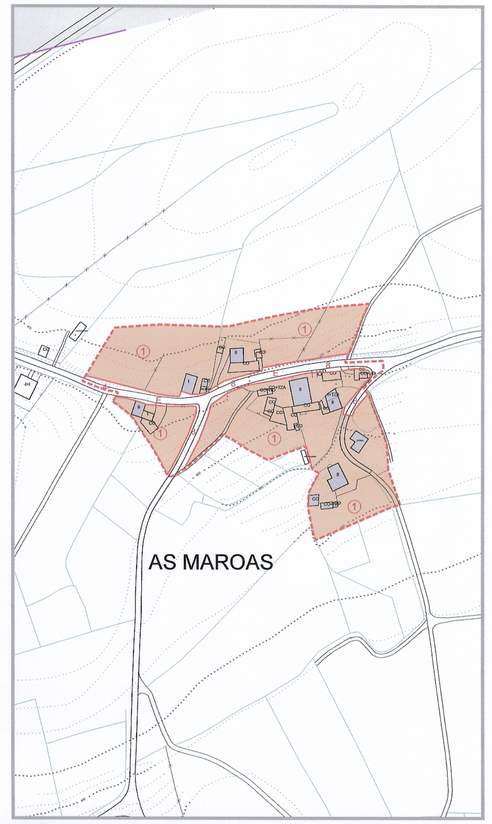

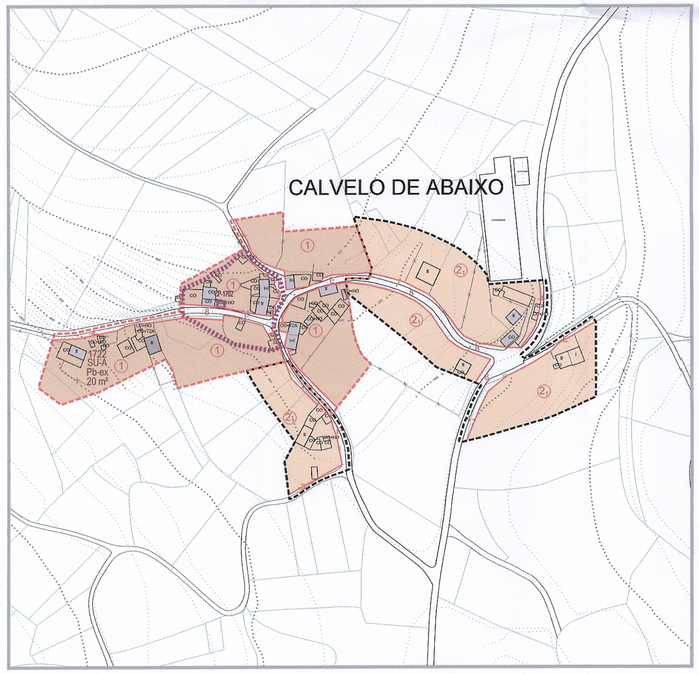



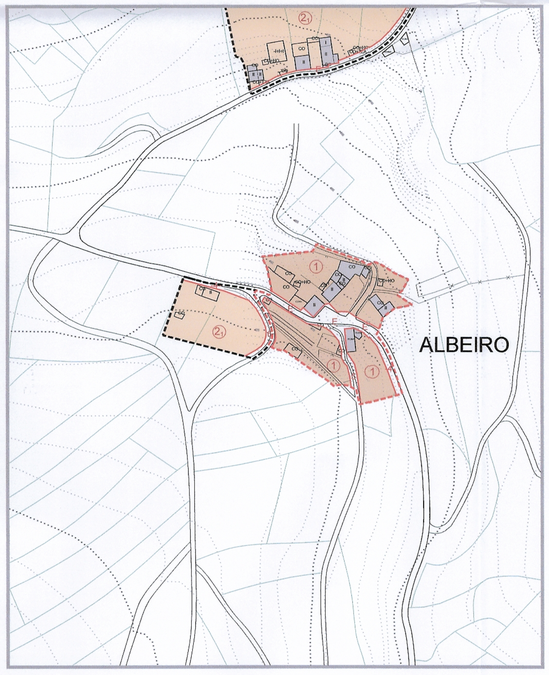

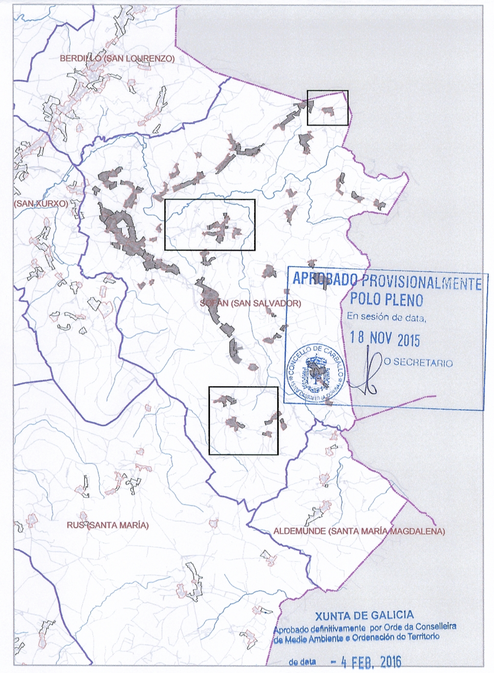

SIGNOS CONVENCIONAIS

ESTRADA AUTONÓMICA
ESTRADA PROVINCIAL
CAMIÑOS
LÍMITE MUNICIPAL
LIÑA ALTA TENSIÓN
LÍMITE DE PARCELA
EDIFICACIÓN
MASA ARBÓREA
ESTANQUE
RÍO
PONTE
CULTIVO / PRADERÍA / MONTE
CURVAS DE NIVEL / COTA
COTA DE NIVEL

DELIMITACIÓNS

- SOLO URBANO
- LÍMITE SOLO DE NÚCLEO RURAL HISTÓRICO TRADICIONAL
- LÍMITE SOLO DE NÚCLEO RURAL COMÚN
- ACTUACIÓN INTEGRAL EN SOLO DE NÚCLEO RURAL
- PLAN ESPECIAL DE DOTACIÓNS E ESPAZOS LIBRES DO UTUDAL (PE)
- ESTUDIO DE DETALLE (E.D.)
- URBANIZABLE DISPOSICIÓN TRANSITORIA 1ª

ORDENANZAS

① ORDENANZA 1 RESIDENCIAL EN NÚCLEO RURAL HISTÓRICO-TRADICIONAL		② ORDENANZA 2 RESIDENCIAL EN NÚCLEO RURAL COMÚN	
③ ORDENANZA EQUIPAMENTOS		④ ORDENANZA ESPAZOS LIBRES	
ORDENANZA SERVIZOS URBANOS / INFRAESTRUTURAS TERRITORIAS			
CAMBIO DE ORDENANZA	B	ALIÑACIÓN TOTAL	
ALIÑACIÓN DA REDE VIARIA PÚBLICA	-E-	ALIÑACIÓN A EIXE	
ALIÑACIÓN REGULAR	E	ALIÑACIÓN ESTABLE	
LÍMITE DE SISTEMA	NORMA ZONAL ①	GRAO	

DOTACIÓNS URBANÍSTICAS

EQUIPAMENTOS (EQ)		EXISTENTE	A OBTER
EQ-R	RELIXIOSO	EQ-O	OCIO/ESPECTÁCULOS
EQ-C	CEMITERIO	EQ-A	SOCIAL E ASISTENCIAL
EQ-D	DEPORTIVO	EQ-L	CULTURAL
EQ-E	EDUCATIVO/DOCENTE	EQ-T	TERCIARIO/COMERCIAL
EQ-S	SANITARIO	EQ-P	APARCAMENTO
EQ-M	ADMINISTRATIVO	EQ-V	SERVIZOS VARIOS

ESPAZOS LIBRES (EL)	EXISTENTE	A OBTER

SERVICIOS URBANS (SU) INFRAESTRU. TERRITORIAIS(IT)		EXISTENTE	A OBTER
SU-D	ESTACIÓN DE DEPURACIÓN AUGAS RESIDUAIS		
SU-T	ESTACIÓN DE TRATAMENTO ABASTECEMENTO DE AUGAS		
SU-P	DEPÓSITO DE AUGA (SU-G) DEPÓSITO DE GAS		
SU-E	ESTACIÓN DE TRANSFORM. E SUMINISTRO ELÉCTRICO		
SU-A	FONTES E LAVADOIROS		
IT-P	PORTO	IT-T	TRANSPORTES
SISTEMAS	SX SISTEMA XERAL / SL SISTEMA LOCAL	TITULARIDADE	Pb PÚBLICA / Pv PRIVADA

XESTIÓN

NÚCLEO RURAL

DENOMINACIÓN ACTUACIÓN INTEGRAL POL-4 POLÍGONO SN AI

SNR-C (AA01-POL01 / AA-IN01) — CLASIFICACIÓN (C=COMÚN)

ÁREA DE APROVEITAMENTO

SISTEMA EXISTENTE/ A DESENVOLVER

ACCIÓN (AA-IN01 / 12001) — CÓDIGO DE EDIFICACIÓN

GRAO (SX-EL) — CLASE (SX SISTEMA XERAL, SL SISTEMA LOCAL)

TITULARIDADE (Pb-Int) — XESTIÓN (Administración ou entidade titular do solo ou do vuelo)

LENDA DE CONSTRUCCIÓN

I	VIV. PLANTA BAIXA	F	FONTE
II	VIV. PLANTA BAIXA + 1	CONS	EDIFICACIÓN EN CONSTRUCIÓN
A	ALPENDRE / MUIÑO	PI	PISCINA
Hof A+Mo	HÓRREO	INV	INVERNADEIRO
POR	PORCHE	N	NAVE / ALMACÉN
TZA	TERRAZA	C	CUADRA
Ga	GARAXE	GR	GRANXA
PO	POZO	PM	POMBAL
L	LAVADEIRO	TRF	TRANSFORMADOR

TRADICIONAIS

CONSTRUC. TRADICIONAL (ANTERIOR 1950)

CONSTRUC. TRADICIONAL MODIFICADA (ANTERIOR 1950)

MUROS TRADICIONAIS

CATÁLOGO E PROTECCIÓNS

ELEMENTOS CATALOGADOS DE PATRIMONIO

EIvf	CRUCEIROS E ELEMENTOS MENORES	EIvf	ARQUITECTURA DO TERRITORIO CONSTRUCCIÓN POPULAR
AIvf	ARQUITECTURA RELIXIOSA	OCvf	OBRA CIVIL
ICvf	ARQUITECTURA CIVIL	NPvf	NÚCLEO TRADICIONAL
	BEN CATALOGADO		CONTORNO DE PROTECCIÓN

XACEMENTOS ARQUEOLÓXICOS

Xa-f	CÓDIGO DO XACEMENTO ARQUEOLÓXICO	Xa-p	CONTORNO DE PROTECCIÓN
		Xa-i	ÁREA DE PROTECCIÓN INTEGRAL

RUTAS CULTURAIS / ESPAZOS NATURAIS

CÓDIGO DA RUTA CULTURAL	
ESPAZOS NATURAIS	

AFECCIÓNS SECTORIAIS

ESTRADAS AUTONÓMICAS E PROVINCIAIS	LIÑA POLICÍA AUGAS (100m)
ESTRADAS MUNICIPAIS ESTRUTURANTES EXISTENTES	ZONA DE FLUXO PREFERENTE
SENDEIRO CICLO TURÍSTICO (CARBALLO-RAZO)	LIÑA SERVIDUME INFRAESTRUTURAS
ESTRADAS ESTRUTURANTES PROXECTADAS	LIÑA LÍMITE DESLINDE PÚBLICO MARÍTIMO TERRESTRE
VIARIOS ESTRUTURANTES PROXECTADOS EN SOLO URBANO E SOLO URBANIZABLE	SERVIDUME DE PROTECCIÓN COSTAS (100 m)
REDE VIARIA PECHAL	SERVIDUME DE PROTECCIÓN COSTAS (200 m)
SENDA LITORAL PROXECTADA	DELIMITACIÓN ZEPIIN
LIÑA DE ALTA TENSIÓN	LIÑA DE EDIFICACIÓN

A xefa do servizo de Planificación Urbanística III
Lucía Liñares Yáñez

concello de CARBALLO

CONCELLO DE CARBALLO
PLAN XERAL DE ORDENACION MUNICIPAL

fernandezcarballada asociados
equipo redactor

alvaro fernandez carballada
arquitecto

Escala:
A1 1/2000
A3 1/4000
0 20 40 60 80 100m

setembro 2015
Plano nº SOF-05

fca arquitecturaurbanismo

PARROQUIA DE SOFÁN
NUCLEOS: ALBEIRO, CALVELO DE ABAIXO, CALVELO DE ARRIBA, O CAMPO, GUNTIAN, AS MAROAS

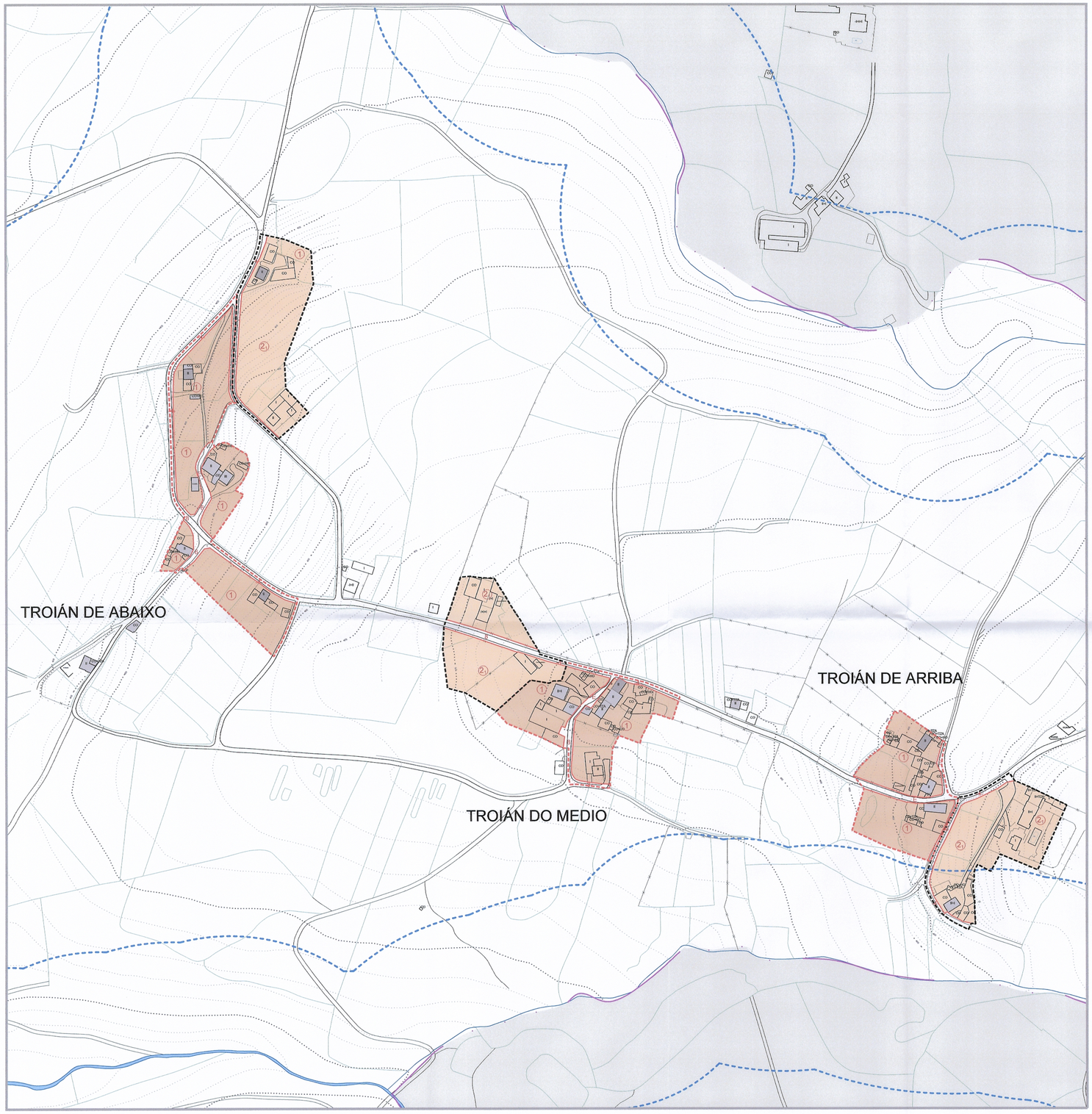

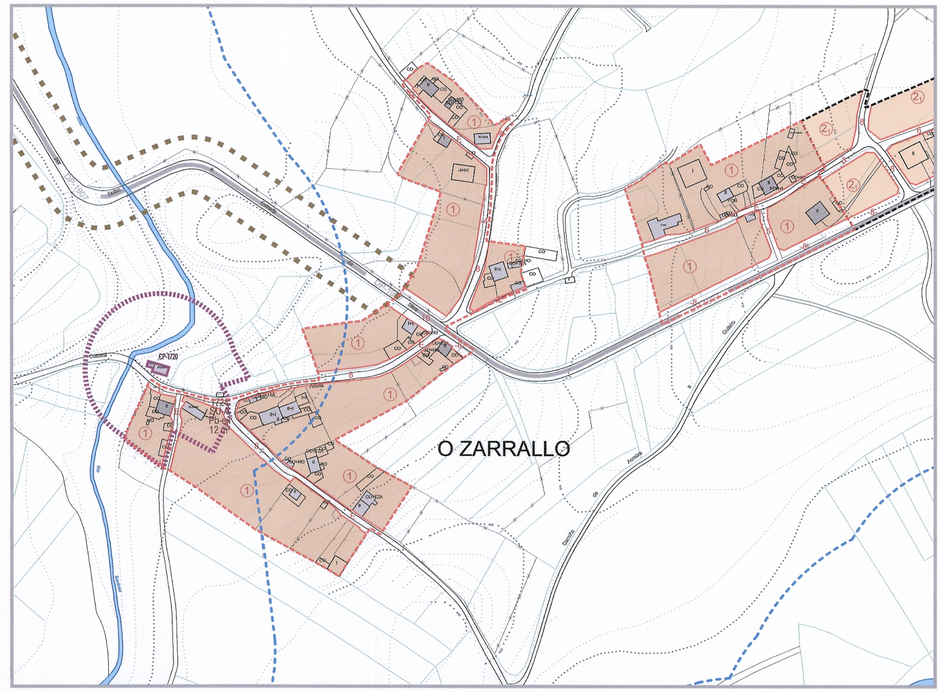

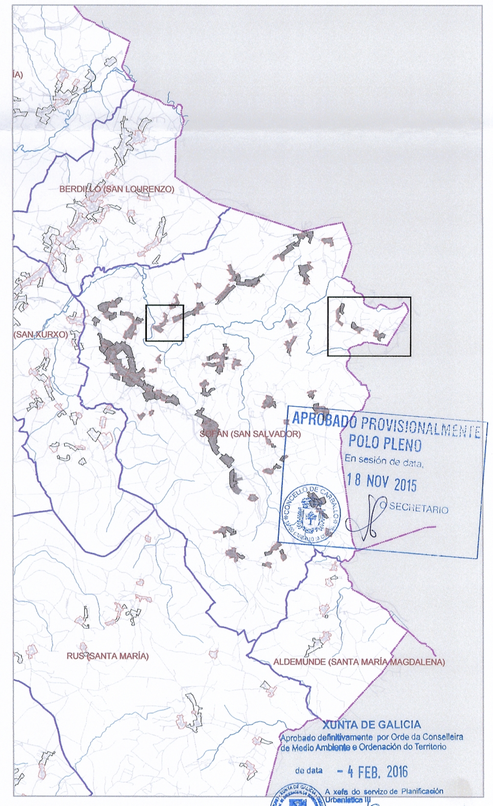

SIGNOS CONVENCIONAIS

ESTRADA AUTONÓMICA
ESTRADA PROVINCIAL
CAMIÑOS
LÍMITE MUNICIPAL
LIÑA ALTA I MEDIA TENSIÓN
LÍMITE DE PARCELA
EDIFICACIÓN
MASA ARBÓREA
ESTANQUE
RÍO
PONTE
CULTIVO / PRADERÍA / MONTE
CURVAS DE NIVEL / COTA
COTA DE NIVEL

DELIMITACIÓNS

SOLO URBANO
LÍMITE SOLO DE NÚCLEO RURAL HISTÓRICO-TRADICIONAL
LÍMITE SOLO DE NÚCLEO RURAL COMÚN
ACTUACIÓN INTEGRAL EN SOLO DE NÚCLEO RURAL
PLAN ESPECIAL DE DOTACIÓNS E ESPAZOS LIBRES DO LITORAL (PE)
ESTUDO DE DETALLE (E.D.)
URBANIZABLE DISPOSICIÓN TRANSITORIA 1ª

ORDENANZAS

① ORDENANZA 1 RESIDENCIAL EN NÚCLEO RURAL HISTÓRICO-TRADICIONAL
② ORDENANZA 2 RESIDENCIAL EN NÚCLEO RURAL COMÚN
③ ORDENANZA EQUIPAMENTOS
④ ORDENANZA ESPAZOS LIBRES
ORDENANZA SERVIZOS URBANOS / INFRAESTRUTURAS TERRITORIAIS
CAMBIO DE ORDENANZA — B ALIÑACIÓN TOTAL
ALIÑACIÓN DA REDE VARIA PÚBLICA — -A- ALIÑACIÓN A EIXE
ALIÑACIÓN REGULAR — E ALIÑACIÓN ESTABLE
LÍMITE DE SISTEMA — NORMA ZONAL ① GRAO

DOTACIÓNS URBANÍSTICAS

EQUIPAMENTOS (EQ) — EXISTENTE / A OBTER

EQ-R	RELIXIOSO	EQ-O	OCIO/ESPECTÁCULOS	SU-D	ESTACIÓN DE DEPURACIÓN AUGAS RESIDUAIS
EQ-C	CEMITERIO	EQ-A	SOCIAL E ASSISTENCIAL	SU-T	ESTACIÓN DE TRATAMENTO ABASTECEMENTO DE AUGAS
EQ-D	DEPORTIVO	EQ-L	CULTURAL	SU-P	DEPÓSITO DE AUGA
EQ-E	EDUCATIVO/DOCENTE	EQ-T	TERCIARIO/COMERCIAL	SU-E	ESTACIÓN DE TRANSFORM. E SUMINISTRO ELÉCTRICO
EQ-S	SANITARIO	EQ-P	APARCAMENTO	SU-A	FONTES E LAVADOIROS
EQ-M	ADMINISTRATIVO	EQ-V	SERVIZOS VARIOS	IT-P	PORTO

SERVICIOS URBANS (SU) INFRAESTRU. TERRITORIAIS(IT) — EXISTENTE / A OBTER

IT-T TRANSPORTES

ESPAZOS LIBRES (EL) — EXISTENTE / A OBTER — SISTEMAS — SX. SISTEMA XERAL, SL. SISTEMA LOCAL — TITULARIDADE — Pb PUBLICA, Pr PRIVADA

XESTIÓN

NÚCLEO RURAL

DENOMINACIÓN ACTUACIÓN INTEGRAL POL=POLÍGONO DA AI — SNR-C (AI01-POL01 / AA-AI01) — CLASIFICACIÓN (C=COMÚN) — ÁREA DE APROVEITAMENTO

SISTEMA EXISTENTE / A DESENVOLVER

ACCIÓN (AP=ÁREA DE REPARTO, A=ACTUACIÓN) — (AA-AI01 / 12001) — CÓDIGO DOTACIÓN

GRAO (SX=SISTEMA XERAL, SL=SISTEMA LOCAL) — (SX-EL) — CLASE (EL=ESPAZOS LIBRES, EQ=EQUIPAMENTOS, IT=INFRAESTRUTURAS, SU=SERVIZOS URBANOS)

TITULARIDADE (PU=PÚBLICA, PI=PRIVADA) — (Pb-int) — XESTIÓN (pública=Pb, privada=Pr, mixta=Pb-Pr)

LENDA DE CONSTRUCCIÓN

I	VIV. PLANTA BAIXA	F	FONTE
II	VIV. PLANTA BAIXA + 1	CONS	EDIFICACIÓN EN CONSTRUCIÓN
A	ALPENDRE / MUIÑO	PI	PISCINA
Hs/ A+Ho	HÓRREO	INV	INVERNADEIRO
POR	PORCHE	N	NAVE / ALMACÉN
TZA	TERRAZA	C	CUADRA
Ga	GARAXE	GR	GRANXA
PO	POZO	PM	POMBAL
L	LAVADEIRO	TRF	TRANSFORMADOR

TRADICIONAIS

CONSTRUC. TRADICIONAL (ANTERIOR 1950)
CONSTRUC. TRADICIONAL MODIFICADA (ANTERIOR 1950)
MUROS TRADICIONAIS

CATÁLOGO E PROTECCIÓNS

ELEMENTOS CATALOGADOS DE PATRIMONIO

EIxP	CRUCEIROS E ELEMENTOS MENORES	CPxP	ARQUITECTURA DO TERRITORIO CONSTRUCCIÓN POPULAR
AIxP	ARQUITECTURA RELIXIOSA	OCxP	OBRA CIVIL
ACxP	ARQUITECTURA CIVIL	NPxP	NÚCLEO TRADICIONAL
	BEN CATALOGADO		CONTORNO DE PROTECCIÓN

XACEMENTOS ARQUEOLÓXICOS

XIxP	CÓDIGO DO XACEMENTO ARQUEOLÓXICO	A-2	CONTORNO DE PROTECCIÓN
		A-1	ÁREA DE PROTECCIÓN INTEGRAL

RUTAS CULTURAIS / ESPAZOS NATURAIS

CÓDIGO DA RUTA CULTURAL
ESPAZOS NATURAIS

AFECCIÓNS SECTORIAIS

CP-1/2/3	ESTRADAS AUTONÓMICAS E PROVINCIAIS		LIÑA POLICÍA AUGAS (100m)
	ESTRADAS MUNICIPAIS ESTRUTURANTES EXISTENTES		ZONA DE FLUXO PREFERENTE
	SENDEIRO CICLO TURÍSTICO (CARBALLO-RAZO)		LIÑA SERVIDUME INFRAESTRUTURAS
	ESTRADAS ESTRUTURANTES PROXECTADAS		LIÑA LÍMITE DESLINDE PÚBLICO MARÍTIMO TERRESTRE
	VARIOS ESTRUTURANTES PROXECTADOS EN SOLO URBANO E SOLO URBANIZABLE		SERVIDUME DE PROTECCIÓN COSTAS (100 m)
	REDE VARIA PEONAL		SERVIDUME DE PROTECCIÓN COSTAS (200 m)
	SENDA LITORAL PROXECTADA		DELIMITACIÓN ZEPVN
	LIÑA DE ALTA TENSIÓN		LIÑA DE EDIFICACIÓN

CONCELLO DE CARBALLO
PLAN XERAL DE ORDENACION MUNICIPAL

fernandez carballada asociados
equipo redactor

alvaro fernandez carballada
arquitecto

Escala: A1 1/2000, A3 1/4000 — 0 20 40 60 80 100m

setembro 2015

Plano nº SOF-06

PARROQUIA DE SOFÁN

NUCLEOS: TROIÁN DE ABAIXO, TROIÁN DE ARRIBA, TROIÁN DO MEDIO, O ZARALLO

fca arquitectura urbanismo

A PIÑA

BRAILLE

GUITOI

A FREIRIÑA

O FREIXAL

CARRÍS

CASAS NOVAS

PETÓN

BERDILLO (SAN LOURENZO)

(SAN XURXO)

SOFÁN (SAN SALVADOR)

RUS (SANTA MARÍA)

ALDEMUNDE (SANTA MARÍA MAGDALENA)

APROBADO PROVISIONALMENTE
POLO PLENO
En sesión de data,
18 NOV 2015
O SECRETARIO

XUNTA DE GALICIA
Aprobado definitivamente por Orde da Conselleira de Medio Ambiente e Ordenación do Territorio
de data - 4 FEB. 2016
A xefa do servizo de Planificación Urbanística (i)
Lucía Liñares Yáñez

SIGNOS CONVENCIONAIS

- ESTRADA AUTONÓMICA
- ESTRADA PROVINCIAL
- CAMIÑOS
- LÍMITE MUNICIPAL
- LÍÑA ALTA TENSIÓN (Tx - Pd - Mb)
- LÍMITE DE PARCELA
- EDIFICACIÓN
- MASA HIDROBEA
- ESTANQUE
- RÍO
- PONTE
- CULTIVO / PRADEIRA / MONTE
- CURVAS DE NIVEL / COTA
- COTA DE NIVEL

DELIMITACIÓNS

- SOLO URBANO
- LÍMITE SOLO DE NÚCLEO RURAL HISTÓRICO-TRADICIONAL
- LÍMITE SOLO DE NÚCLEO RURAL COMÚN
- ACTUACIÓN INTEGRAL EN SOLO DE NÚCLEO RURAL
- PLAN ESPECIAL DE DOTACIÓNS E ESPAZOS LIBRES DO LITORAL (PE)
- ESTUDIO DE DETALLE (E.D.)
- URBANIZABLE DISPOSICIÓN TRANSITORIA 13ª

ORDENANZAS

- ① ORDENANZA 1 RESIDENCIAL EN NÚCLEO RURAL HISTÓRICO-TRADICIONAL
- ② ORDENANZA 2 RESIDENCIAL EN NÚCLEO RURAL COMÚN
- ③ ORDENANZA EQUIPAMENTOS
- ④ ORDENANZA ESPAZOS LIBRES
- ORDENANZA SERVIZOS URBANOS / INFRAESTRUTURAS TERRITORIAIS
- CAMBIO DE ORDENANZA — 8 — ALIÑACIÓN TOTAL
- ALIÑACIÓN DA REDE VIARIA PÚBLICA — -4- — ALIÑACIÓN A EIXE
- ALIÑACIÓN REGULAR — E — ALIÑACIÓN ESTABLE
- LÍMITE DE SISTEMA — NORMA ZONAL — GRAO

DOTACIÓNS URBANÍSTICAS

EQUIPAMENTOS (EQ)				SERVICIOS URBANS (SU) INFRAESTRU. TERRITORIAIS(IT)				
			EXISTENTE					EXISTENTE
			A OBTER					A OBTER
EQ-R	RELIXIOSO	EQ-O	OCIO/ESPECTÁCULOS	SU-D	ESTACIÓN DE DEPURACIÓN AUGAS RESIDUAIS			
EQ-C	CEMITERIO	EQ-A	SOCIAL E ASISTENCIAL	SU-T	ESTACIÓN DE TRATAMENTO ABASTECEMENTO DE AUGAS			
EQ-D	DEPORTIVO	EQ-L	CULTURAL	SU-P	DEPÓSITO DE AUGA	SU-G	DEPÓSITO DE GAS	
EQ-E	EDUCATIVO/DOCENTE	EQ-T	TERCIARIO/COMERCIAL	SU-E	ESTACIÓN DE TRANSFORM. E SUMINISTRO ELÉCTRICO			
EQ-S	SANITARIO	EQ-P	APARCAMENTO	SU-A	FONTES E LAVADOIROS			
EQ-M	ADMINISTRATIVO	EQ-V	SERVIZOS VARIOS	IT-P	PORTO	IT-T	TRANSPORTES	
ESPAZOS LIBRES (EL)			EXISTENTE	SISTEMAS	SX SISTEMA XERAL	TITULARIDADE	Pb PÚBLICA	
			A OBTER		SL SISTEMA LOCAL		Pr PRIVADA	

XESTIÓN

NÚCLEO RURAL

DENOMINACIÓN ACTUACIÓN INTEGRAL POL-POLIGUNO DA AI — SNR-C (AI01-POLIET AA-AI01) — CLASIFICACIÓN (C=COMÚN) — ÁREA DE APROVEITAMENTO

SISTEMA EXISTENTE / A DESENVOLVER

ACCIÓN (AA=ÁREA DE REPARTO, AI=ACTUACIÓN INTEGRADA) — (AA-AI01 / 12001) — CÓDIGO DOTACIÓN

GRAO (SX=SIST. XERAL, SL=SIST.LOCAL) — (SX-DL) — CLASE (DL=EQUIPAMENTO, ZV=ESPAZO LIBRE, SU=SERVIZOS URBANOS, IT=INFRAES. TERRITORIAIS)

TITULARIDADE (Pb=PÚBLICO, Pr=PRIVADO) — (Pb-Int) — XESTIÓN (Int=Sistema de actuación integrada, Exp=Sistema de expropiación)

LENDA DE CONSTRUCCIÓN

I	VIV. PLANTA BAIXA	F	FONTE
II	VIV. PLANTA BAIXA + 1	CONS	EDIFICACIÓN EN CONSTRUCIÓN
A	ALPENDRE / MUIÑO	PI	PISCINA
Hor AHo	HÓRREO	INV	INVERNADEIRO
POR	PORCHE	N	NAVE / ALMACÉN
TZA	TERRAZA	C	CUBERTA
Ga	GARAXE	GR	GRANXA
PO	POZO	PM	POMBAL
L	LAVADEIRO	TRF	TRANSFORMADOR

TRADICIONAIS

- CONSTRUC. TRADICIONAL (ANTERIOR 1950)
- CONSTRUC. TRADICIONAL MODIFICADA (ANTERIOR 1950)
- MUROS TRADICIONAIS

CATÁLOGO E PROTECCIÓNS

ELEMENTOS CATALOGADOS DE PATRIMONIO

EPat	CRUCEIROS E ELEMENTOS MENORES	CPat	ARQUITECTURA DO TERRITORIO CONSTRUCIÓN POPULAR
APat	ARQUITECTURA RELIXIOSA	OCat	OBRA CIVIL
ACat	ARQUITECTURA CIVIL	NTat	NÚCLEO TRADICIONAL
	BEN CATALOGADO		CONTORNO DE PROTECCIÓN

XACEMENTOS ARQUEOLÓXICOS

XAcf	CÓDIGO DO XACEMENTO ARQUEOLÓXICO	A-2	CONTORNO DE PROTECCIÓN
		A-1	ÁREA DE PROTECCIÓN INTEGRAL

RUTAS CULTURAIS / ESPAZOS NATURAIS

- CÓDIGO DA RUTA CULTURAL
- ESPAZOS NATURAIS

AFECCIÓNS SECTORIAIS

- ESTRADAS AUTONÓMICAS E PROVINCIAIS — LÍÑA POLICÍA AUGAS (100m)
- ESTRADAS MUNICIPAIS ESTRUTURANTES EXISTENTES — ZONA DE FLUXO PREFERENTE
- SENDEIRO CICLO TURÍSTICO (CARBALLO-RAZO) — LÍÑA SERVIDUME INFRAESTRUTURAS
- ESTRADAS ESTRUTURANTES PROXECTADAS — LÍÑA LÍMITE DESLINDE PÚBLICO MARÍTIMO TERRESTRE
- VARIOS ESTRUTURANTES PROXECTADOS EN SOLO URBANO E SOLO URBANIZABLE — SERVIDUME DE PROTECCIÓN COSTAS (100 m)
- REDE VIARIA PEONAL — SERVIDUME DE PROTECCIÓN COSTAS (200 m)
- SENDA LITORAL PROXECTADA — DELIMITACIÓN ZEPVN
- LÍÑA DE ALTA TENSIÓN — LÍÑA DE EDIFICACIÓN

concello de CARBALLO

CONCELLO DE CARBALLO
PLAN XERAL DE ORDENACION MUNICIPAL

fernandez carballada asociados
equipo redactor

alvaro fernandez carballada
arquitecto

fca arquitectura urbanismo

Escala:
A1 1/2000
A3 1/4000

0 20 40 60 80 100m

setembro 2015

Plano nº SOF-07

PARROQUIA DE SOFÁN

NUCLEOS: BRAILLE, CARRÍS, O FREIXAL, A FREIRIÑA, GUITOI, PETÓN, A PIÑA, CASAS NOVAS

REIXÍA

PREARADA

COVAS DE ARRIBA

COVAS DE ABAIXO

PETÓ

A PEDREIRA

VILAR

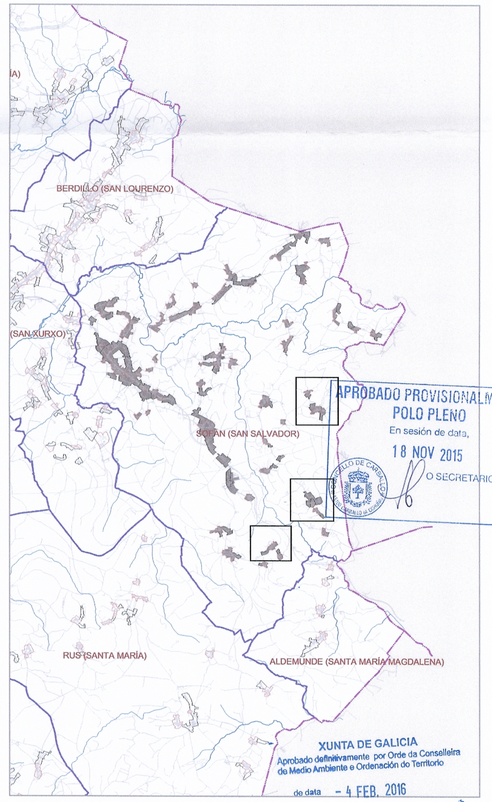

APROBADO PROVISIONALMENTE
POLO PLENO
En sesión de data,
18 NOV 2015
O SECRETARIO

XUNTA DE GALICIA
Aprobado definitivamente por Orde da Consellería de Medio Ambiente e Ordenación do Territorio
de data – 4 FEB. 2016
A xefa do servizo de Planificación Urbanística
Lucía Linares Yáñez

SIGNOS CONVENCIONAIS

ESTRADA AUTONÓMICA
ESTRADA PROVINCIAL
CAMIÑOS
LÍMITE MUNICIPAL
LIÑA ALTA TENSIÓN
LÍMITE DE PARCELA
EDIFICACIÓN
MASA ARBÓREA
ESTANQUE
RÍO
PONTE
PLAN ESPECIAL DE DOTACIÓNS E ESPAZOS LIBRES DO LITORAL (PE)
CULTIVO / PRADEIRA / MONTE
CURVAS DE NIVEL / COSTA
COTA DE NIVEL

DELIMITACIÓNS

SOLO URBANO
LÍMITE SOLO DE NÚCLEO RURAL HISTÓRICO-TRADICIONAL
LÍMITE SOLO DE NÚCLEO RURAL COMÚN
ACTUACIÓN INTEGRAL EN SOLO DE NÚCLEO RURAL
PLAN ESPECIAL DE DOTACIÓNS E ESPAZOS LIBRES DO LITORAL (PE)
ESTUDIO DE DETALLE (E.D.)
URBANIZABLE DISPOSICIÓN TRANSITORIA 12ª

ORDENANZAS

1 ORDENANZA 1 RESIDENCIAL EN NÚCLEO RURAL HISTÓRICO-TRADICIONAL
2 ORDENANZA 2 RESIDENCIAL EN NÚCLEO RURAL COMÚN
3 ORDENANZA EQUIPAMENTOS
4 ORDENANZA ESPAZOS LIBRES
ORDENANZA SERVIZOS URBANOS / INFRAESTRUTURAS TERRITORIAIS
CAMBIO DE ORDENANZA
ALIÑACIÓN DA REDE VIARIA PÚBLICA
ALIÑACIÓN REGULAR
LÍMITE DE SISTEMA
8 ALIÑACIÓN TOTAL
-4- ALIÑACIÓN A EIXE
E ALIÑACIÓN ESTABLE
NORMA ZONAL 1 GRAO

DOTACIÓNS URBANÍSTICAS

EQUIPAMENTOS (EQ) — EXISTENTE / A OBTER

EQ-R	RELIXIOSO	EQ-O	OCIO/ESPECTÁCULOS
EQ-C	CEMITERIO	EQ-A	SOCIAL E ASSISTENCIAL
EQ-D	DEPORTIVO	EQ-L	CULTURAL
EQ-E	EDUCATIVO/DOCENTE	EQ-T	TERCIARIO/COMERCIAL
EQ-S	SANITARIO	EQ-P	APARCAMENTO
EQ-M	ADMINISTRATIVO	EQ-V	SERVICIOS VARIOS

ESPAZOS LIBRES (EL) — EXISTENTE / A OBTER

SERVICIOS URBANS (SU) INFRAESTRU. TERRITORIAIS(IT) — EXISTENTE / A OBTER

SU-D	ESTACIÓN DE DEPURACIÓN AUGAS RESIDUAIS		
SU-T	ESTACIÓN DE TRATAMENTO ABASTECEMENTO DE AUGAS		
SU-P	DEPÓSITO DE AUGA	SU-G	DEPÓSITO DE GAS
SU-E	ESTACIÓN DE TRANSFORM. E SUMINISTRO ELÉCTRICO		
SU-A	FONTES E LAVADOIROS		
IT-P	PORTO	IT-T	TRANSPORTES
SISTEMAS	SX. SISTEMA XERAL / SL. SISTEMA LOCAL	TITULARIDADE	Pb PÚBLICA / Pr PRIVADA

XESTIÓN

NÚCLEO RURAL

DENOMINACIÓN ACTUACIÓN INTEGRAL / POLI-POLÍGONO (SN AI) — SNR-C — CLASIFICACIÓN (CATEGORÍA)
AI-01-POL01 / AA-A01 — ÁREA DE APROVEITAMENTO

SISTEMA EXISTENTE / A DESENVOLVER

ACCIÓN (AA=ÁREA DE REPARTO, C=CONCRETA) — AA-A01 / 12001 — CÓDIGO
GRAO (G=XERAL, L=LOCAL) — SX-EL — CÓDIGO DE LOCALIZACIÓN (CLAVE: SX=XERAL, EQ=EQUIPAMENTO, V=VIARIO)
TITULARIDADE (Pb=PÚBLICO, Pr=PRIVADO) — Pb-Int — XESTIÓN (Indicando se os sistemas son interiores ou exteriores)

LENDA DE CONSTRUCIÓN

I	VIV. PLANTA BAIXA	F	FONTE
II	VIV. PLANTA BAIXA + 1	CONS	EDIFICACIÓN EN CONSTRUCIÓN
A	ALPENDRE / MUSEO	PI	PISCINA
Hal Amb	HÓRREO	INV	INVERNADEIRO
POR	PORCHE	N	NAVE / ALMACÉN
TZA	TERRAZA	C	CUADRA
Ga	GARAXE	GR	GRANXA
PO	POZO	PM	POMBAL
L	LAVADEIRO	TRF	TRANSFORMADOR

TRADICIONAIS
CONSTRUC. TRADICIONAL (ANTERIOR 1950)
CONSTRUC. TRADICIONAL MODIFICADA (ANTERIOR 1950)
MUROS TRADICIONAIS

CATÁLOGO E PROTECCIÓNS

ELEMENTOS CATALOGADOS DE PATRIMONIO

CR-P	CRUCEIROS E ELEMENTOS MENORES	CP-P	ARQUITECTURA DO TERRITORIO CONSTRUCIÓN POPULAR
AR-P	ARQUITECTURA RELIXIOSA	OC-P	OBRA CIVIL
AC-P	ARQUITECTURA CIVIL	NP-P	NÚCLEO TRADICIONAL
	BEN CATALOGADO		CONTORNO DE PROTECCIÓN

XACEMENTOS ARQUEOLÓXICOS
XA-P — CÓDIGO DO XACEMENTO ARQUEOLÓXICO — A-2 CONTORNO DE PROTECCIÓN — A-1 ÁREA DE PROTECCIÓN INTEGRAL

RUTAS CULTURAIS / ESPAZOS NATURAIS
CÓDIGO DA RUTA CULTURAL
ESPAZOS NATURAIS

AFECCIÓNS SECTORIAIS

ESTRADAS AUTONÓMICAS E PROVINCIAIS
ESTRADAS MUNICIPAIS ESTRUTURANTES EXISTENTES
SENDEIRO CICLO TURÍSTICO (CARBALLO-RAZO)
ESTRADAS ESTRUTURANTES PROXECTADAS
VIARIOS ESTRUTURANTES PROXECTADOS EN SOLO URBANO E SOLO URBANIZABLE
REDE VIARIA PEONIL
SENDA LITORAL PROXECTADA
LIÑA DE ALTA TENSIÓN
LIÑA POLICÍA AUGAS (100m)
ZONA DE FLUXO PREFERENTE
LIÑA LÍMITE DESLINDE PÚBLICO MARÍTIMO TERRESTRE
SERVIDUME DE PROTECCIÓN COSTAS (100 m)
SERVIDUME DE PROTECCIÓN COSTAS (200 m)
DELIMITACIÓN ZEPVN
LIÑA DE EDIFICACIÓN

concello de CARBALLO

CONCELLO DE CARBALLO
PLAN XERAL DE ORDENACION MUNICIPAL

fernandez carballada asociados
equipo redactor

alvaro fernandez carballada
arquitecto

fca arquitectura urbanismo

Escala:
A1 1/2000
A3 1/4000
0 20 40 60 80 100m

setembro 2015

Plano nº SOF-08

PARROQUIA DE SOFÁN

NUCLEOS: COVAS DE ABAIXO, COVAS DE ARRIBA, A PEDREIRA, PREARADA, REIXIA, VILAR

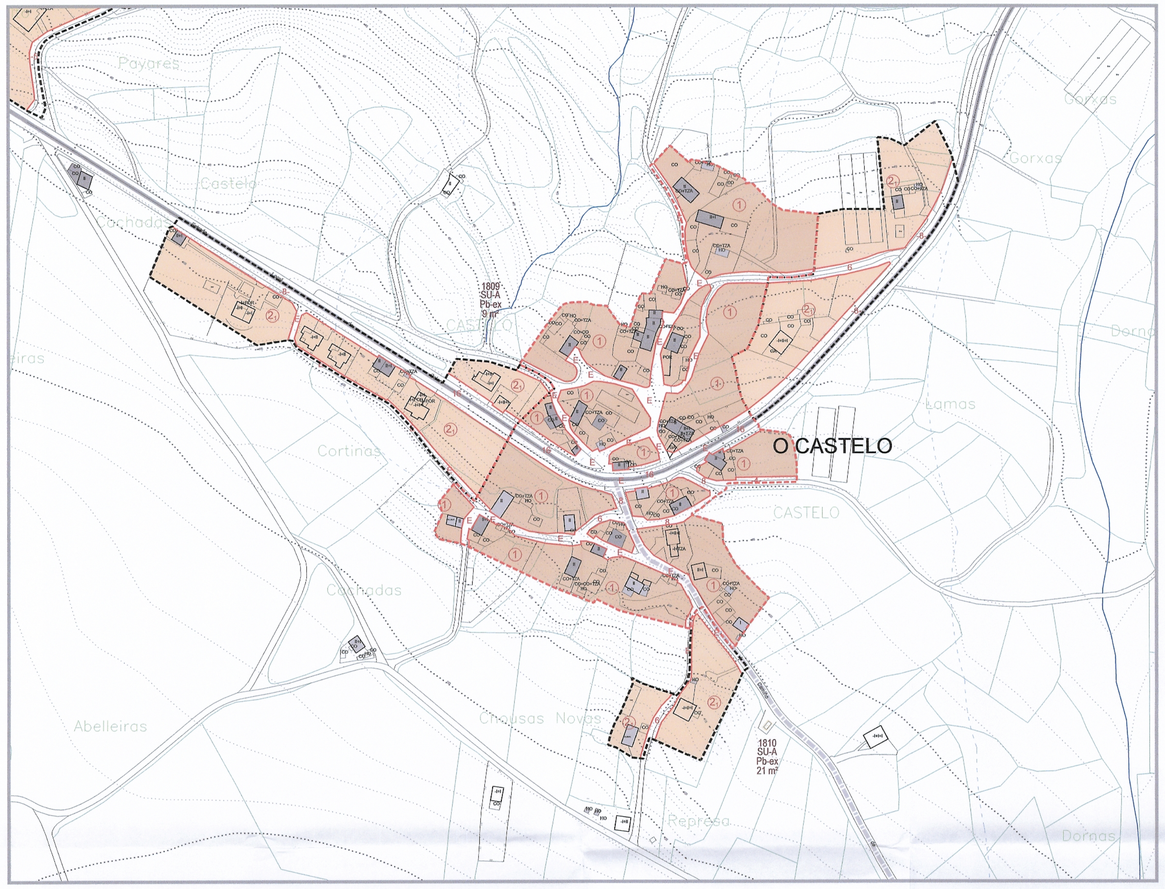

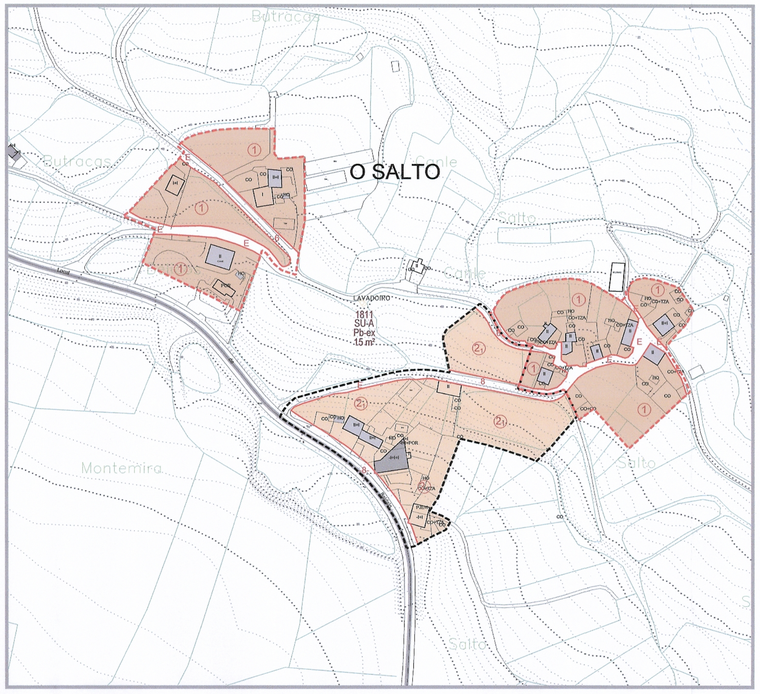

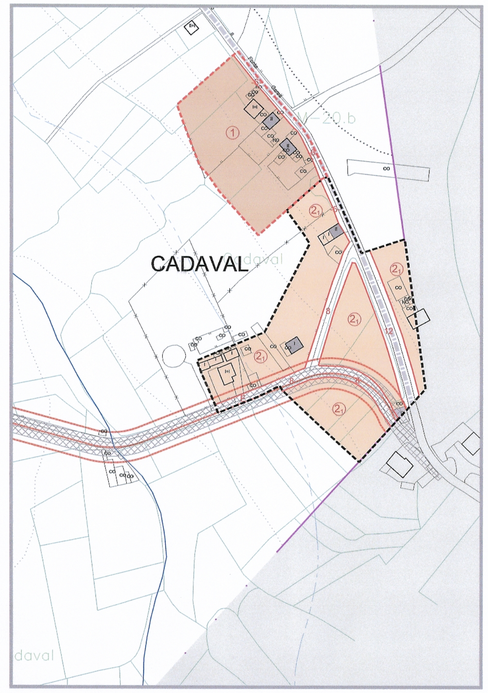

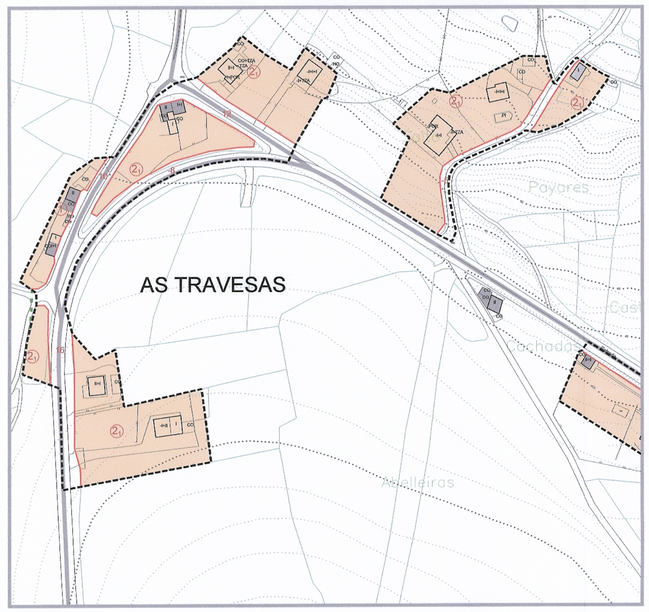

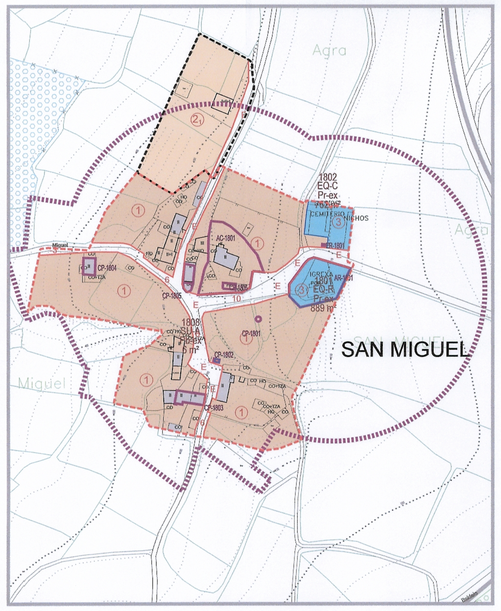



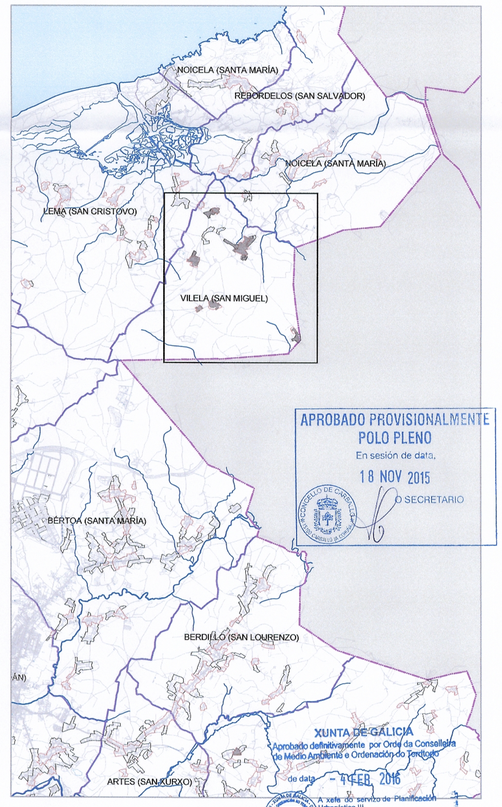

SIGNOS CONVENCIONAIS

ESTRADA AUTONÓMICA
ESTRADA PROVINCIAL
CAMIÑOS
LÍMITE MUNICIPAL
LÍÑA ALTA TAMEDIA TENSIÓN Tx - Pd - Mc
LÍMITE DE PARCELA
EDIFICACIÓN
MASA ARBÓREA
ESTANQUE
RÍO
PONTE
CULTIVO / PRADERA / MONTE
CURVAS DE NIVEL / COTA
COTA DE NIVEL

DELIMITACIÓNS

SOLO URBANO
LÍMITE SOLO DE NÚCLEO RURAL HISTÓRICO-TRADICIONAL
LÍMITE SOLO DE NÚCLEO RURAL COMÚN
ACTUACIÓN INTEGRAL EN SOLO DE NÚCLEO RURAL
PLAN ESPECIAL DE DOTACIÓNS E ESPAZOS LIBRES DO LITORAL (PE)
ESTUDIO DE DETALLE (E.D.)
URBANIZABLE DISPOSICIÓN TRANSITORIA 13ª

ORDENANZAS

① ORDENANZA 1 RESIDENCIAL EN NÚCLEO RURAL HISTÓRICO-TRADICIONAL
② ORDENANZA 2 RESIDENCIAL EN NÚCLEO RURAL COMÚN
③ ORDENANZA EQUIPAMENTOS
④ ORDENANZA ESPAZOS LIBRES
ORDENANZA SERVIZOS URBANOS / INFRAESTRUTURAS TERRITORIAS
CAMBIO DE ORDENANZA
8 ALIÑACIÓN TOTAL
ALIÑACIÓN DA REDE VIARIA PÚBLICA
-4- ALIÑACIÓN A EIXE
ALIÑACIÓN REGULAR
E ALIÑACIÓN ESTABLE
LÍMITE DE SISTEMA
NORMA ZONAL 1 GRAO

DOTACIÓNS URBANÍSTICAS

EQUIPAMENTOS (EQ)		EXISTENTE / A OBTER	SERVICIOS URBANS (SU) INFRAESTRU. TERRITORIAIS(IT)	EXISTENTE / A OBTER
EQ-R RELIXOSO	EQ-O OCIO/ESPECTÁCULOS		SU-D ESTACIÓN DE DEPURACIÓN AUGAS RESIDUAIS	
EQ-C CEMITERIO	EQ-A SOCIAL E ASSISTENCIAL		SU-T ESTACIÓN DE TRATAMENTO ABASTECIMENTO DE AUGAS	
EQ-D DEPORTIVO	EQ-L CULTURAL		SU-P DEPÓSITO DE AUGA SU-G DEPÓSITO DE GAS	
EQ-E EDUCATIVO/DOCENTE	EQ-T TERCIARIO/COMERCIAL		SU-E ESTACIÓN DE TRANSFORM. E SUMINISTRO ELÉCTRICO	
EQ-S SANITARIO	EQ-P APARCAMENTO		SU-A FONTES E LAVADOIROS	
EQ-M ADMINISTRATIVO	EQ-V SERVIZOS VARIOS		IT-P PORTO IT-T TRANSPORTES	
ESPAZOS LIBRES (EL)		EXISTENTE / A OBTER	SISTEMAS SX SISTEMA XERAL SL SISTEMA LOCAL	TITULARIDADE Pb PÚBLICA Pr PRIVADA

XESTIÓN

NÚCLEO RURAL
DENOMINACIÓN ACTUACIÓN INTEGRADA POL-POLÍGONO DA A
SNR-C (AR1-POL01)
CLASIFICACIÓN SOLO COMÚN
AA-AR01
ÁREA DE APROVEITAMENTO
SISTEMA EXISTENTE / A DESENVOLVER
ACCIÓN (AA-AR01 E 12001)
CÓDIGO DOTACIÓN
GRAO
SX-EL
CLASE
Pb-int
XESTIÓN

LENDA DE CONSTRUCIÓN

I	VIV. PLANTA BAIXA	F	FONTE
II	VIV. PLANTA BAIXA + 1	CONS	EDIFICACIÓN EN CONSTRUCIÓN
A	ALPENDRE / MUIÑO	PI	PISCINA
Hz/ A+Ib	HÓRREO	INV	INVERNADEIRO
POR	PORCHE	N	NAVE / ALMACÉN
TZA	TERRAZA	C	CUADRA
Ga	GARAXE	GR	GRANXA
PO	POZO	PM	POMAR
L	LAVADEIRO	TRF	TRANSFORMADOR

TRADICIONAIS
CONSTRUC. TRADICIONAL (ANTERIOR 1950)
MUROS TRADICIONAIS
CONSTRUC. TRADICIONAL MODIFICADA (ANTERIOR 1950)

CATÁLOGO E PROTECCIÓNS

ELEMENTOS CATALOGADOS DE PATRIMONIO

Elx	CRUCEIROS E ELEMENTOS MENORES	12ªP	ARQUITECTURA DO TERRITORIO CONSTRUCCIÓN POPULAR
AR-C	ARQUITECTURA RELIXIOSA	OC-P	OBRA CIVIL
AC-P	ARQUITECTURA CIVIL	NV-T	NÚCLEO TRADICIONAL
	BEN CATALOGADO		CONTORNO DE PROTECCIÓN

XACEMENTOS ARQUEOLÓXICOS

XA-nº	CÓDIGO DO XACEMENTO ARQUEOLÓXICO	A-2 CONTORNO DE PROTECCIÓN INTEGRAL
		A-1 ÁREA DE PROTECCIÓN INTEGRAL

RUTAS CULTURAIS / ESPAZOS NATURAIS
CÓDIGO DA RUTA CULTURAL
ESPAZOS NATURAIS

AFECCIÓNS SECTORIAIS

ESTRADAS AUTONÓMICAS E PROVINCIAIS
ESTRADAS MUNICIPAIS ESTRUTURANTES EXISTENTES
SENDEIRO CICLO TURÍSTICO (CARBALLO-RAZO)
ESTRADAS ESTRUTURANTES PROXECTADAS
VARIOS ESTRUTURANTES PROXECTADOS EN SOLO URBANO E SOLO URBANIZABLE
REDE VIARIA PEONAL
SENDA LITORAL PROXECTADA
LÍÑA DE ALTA TENSIÓN
LÍÑA POLICÍA AUGAS (100m)
ZONA DE FLUXO PREFERENTE
LÍÑA SERVIDUME INFRAESTRUTURAS
LÍÑA LÍMITE DESLINDE PÚBLICO MARÍTIMO TERRESTRE
SERVIDUME DE PROTECCIÓN COSTAS (100 m)
SERVIDUME DE PROTECCIÓN COSTAS (200 m)
DELIMITACIÓN ZEPVN
LÍÑA DE EDIFICACIÓN

cancello de CARBALLO

CONCELLO DE CARBALLO
PLAN XERAL DE ORDENACION MUNICIPAL

fernandez carballada asociados
equipo redactor

alvaro fernandez carballada
arquitecto

fca arquitectura urbanismo

Escala:
A1 1/2000
A3 1/4000
0 20 40 60 80 100m

setembro 2015
Plano nº VIL-01

PARROQUIA DE VILELA
NUCLEOS: CADAVAL, O CASTELO, O SALTO, SAN MIGUEL, AS TRAVESAS, VILELA