



PLAN XERAL DE ORDENACIÓN MUNICIPAL

CONCELLO DE CARBALLO

TOMO X.a
CATÁLOGO DE PROTECCIÓN
PROTECCIÓN ARQUEOLÓXICA

XUNTA DE GALICIA

Aprobado definitivamente por Orde da Conselleira
de Medio Ambiente e Ordenación do Territorio

de data - 4 FEB. 2016



A xefa do servizo de Planificación
Urbanística III

Lucía Linares Yáñez

APROBADO PROVISIONALMENTE

POLO PLENO

En sesión de data,

18 NOV 2015



O SECRETARIO

fc | a
arquitecturaurbanismo

alvaro fernandez carballeda
arquitecto

setembro2015

10

1971-72

...

...

...



...

...

...

...

...

...



CATÁLOGO DE ELEMENTOS A PROTEXER

O artigo 61 da LOUGA establece a documentación necesaria que debe conter o documento do Plan Xeral de Ordenación Municipal. Entre os documentos fixados se encontra **O Catalogo de elementos a protexer ou recuperar**. Así mesmo, o artigo 75 da LOUGA especifica o que é o catálogo en si, e o que debe conter obrigatoriamente. É un catalogo aberto a novas incorporacións sen menoscabar a capacidade de elevar a protección dos bens aquí incorporados, nas condicións fixadas pola lei 8/1995 do Patrimonio Cultural de Galicia.

O catálogo é un instrumento complementario do PXOM , que ten por obxecto a identificación dos: xacementos arqueolóxicos, conxuntos, camiños históricos, edificacións, recintos, xardíns, monumentos, inmobles, elementos, espazos naturais... e outros bens que polas súas singularidades, valores e características culturais, históricas, artísticas, arquitectónicas ou paisaxísticas, estímase conveniente conservar , mellorar ou recuperar, sendo necesario por parte do planeamento contemplar as medidas necesarias para a protección conservación recuperación e aproveitamento social e cultural dos bens incluídos nel.

O presente documento contén as fichas de cada ben catalogado nas que se recollen os datos identificativos, clasificación, ubicación e delimitación do ámbito de protección, descrición gráfica das súas características, estado de conservación, determinacións para a súa conservación, rehabilitación, mellora ou recuperación. Dentro deste catálogo englobanse cinco apartados: **Xacementos arqueolóxicos, Patrimonio arquitectónico, Asentamentos, Rutas culturais, e Espazos naturais**. Cada un deles coas súas especificacións individualizadas.



XUNTA DE GALICIA
Aprobado definitivamente por Orde da Conselleira de Medio Ambiente e Ordenación do Territorio

de data - 4 FEB. 2016



A xefa do servizo de Planificación Urbanística III

Lucía Linares Yáñez



Pazo de Vilar de Francos

A continuación describense as especificacións individualizadas de cada ficha segundo os grupos principais nos cales estruturamos o presente documento:

1. Fichas **Arqueolóxicas**.- Achádegos e xacementos de carácter arqueolóxico identificadas polo código **XA-xx**
2. Fichas **Arquitectónicas**.- Conxuntos e Elementos de carácter arquitectónico e etnográfico Identificadas polo código **A-xx**
3. Fichas de **Asentamentos**.- Asentamentos con interese cultural, etnográfico ou paisaxístico, identificadas polo código **NP-xx**
4. Fichas de **Rutas Culturais**.- Camiños históricos, roteiros, camiño de Santiago Identificadas polo código **RT-xx**
5. Fichas de **Espazos Naturais**.- Ámbitos xeográficos con interese ecolóxico, medioambiental e paisaxístico, Identificadas polo código **EN-xx**

Cada ben presenta unha ficha alfanumérica e outra gráfica na que se recollen os contidos necesarios para establecer a súa identificación e protección.

O catálogo de elementos a protexer ou recuperar, incorpora no apartado correspondente a xacementos arqueolóxicos, as fichas de elementos arquitectónicos que contan con protección arqueolóxica.

XUNTA DE GALICIA
Aprobado definitivamente por Orde da Conselleira
de Medio Ambiente e Ordenación do Territorio

de data - 4 FEB. 2016



A xefa do servizo de Planificación
Urbanística III

Lucía Linares Yáñez

**APROBADO PROVISIONALMENTE
POLO PLENO**

En sesión de data,

18 NOV 2015

O SECRETARIO





1.1. DESCRIPCIÓN DAS FICHAS DO CATÁLOGO ARQUEOLÓXICO

A.- FICHA ALFANUMÉRICA

1.-DESCRIPCIÓN DO BEN

Na franxa superior da ficha, aparecen varios apartados nos que se amosan a clase de elemento, a adscrición tipoloxía e a clave de identificación, determinando unha clasificación básica dos bens catalogados. A Clave de identificación, e unha clave alfanumérica que enumera os bens. Co código **XA-xx**.

Baixo esta barra horizontal de identificación do ben, dispónse o apartado de identificación gráfica do ben, constando de dúas fotografías e plano adxunto onde se localiza, cunha breve lenda explicativa, onde se distingue os ámbitos de protección do elemento de tal xeito que as actuacións englobadas dentro de este perímetro deben adecuarse as condicións establecidas pola Dirección Xeral de Patrimonio Cultural.

A continuación aparece un novo bloque horizontal no que se detallan os seguintes apartados:

- **DENOMINACIÓN:** Detalla o nome co que é coñecido o ben
- **PARROQUIA:** O nome da parroquia na que se encontra situado.
- **NÚCLEO:** O nome do núcleo no que se encontra situado seguindo o nomenclátor.
- **LUGAR:** Entidade xeográfica de menor escala por debaixo do núcleo.

O seguinte bloque consta da situación xeográfica do ben e o seu código oficial.

- **COORDENADAS XEOGRÁFICAS:** Situación xeorreferenciada do ben.
- **COORDENADAS UTM:** Situación xeorreferenciada do ben.
- **CÓDIGO DO XACEMENTO:** Código de inventario de Bens Culturais.

2.-CARACTERÍSTICAS DO BEN

O seguinte apartado consta da descrición das características do ben dende un punto de vista cultural e histórico, así coma o estado de conservación e alteracións sufridas:

- **ADSCRICIÓN TIPOLÓXICA:** Tipo de xacemento arqueolóxico.
- **ADSCRICIÓN CULTURAL:** Cronoloxía.
- **DIMENSIÓNS:** Medidas que definen a súa forma e tamaño.

XUNTA DE GALICIA
Aprobado definitivamente por Orde da Conselleira
de Medio Ambiente e Ordenación do Territorio

de data - 4 FEB. 2016

A xefa do servizo de Planificación
Urbanística III



Lucía Linares Yáñez

de data 4 FEB. 2016

APROBADO PROVISIONALMENTE
POLO PLENO

En sesión de data,

18 NOV 2015



A xefa do servizo de Planificación Urbanística III

Lucía Linares Yáñez

DESCRIPCIÓN: Descrición arquitectónica do ben, describindo a súa tipoloxía, edificacións, entorno...

ESTADO DE CONSERVACIÓN: É o grado de conservación material no que se atopa o ben, segundo o grado de intervención necesaria para a consolidación ou recuperación das súas calidades, á natureza e función do mesmo, sendo os seguintes grados : MOI MALO (Intervención urxente para evitar a súa destrución), MALO (intervención profunda que rehabilite a súa función), REGULAR (intervención moderada mais ala das labores de conservación e mantemento) e BO (Non require intervención, solo conservación e mantemento)

- ALTERACIÓNS OBSERVADAS: Modificacións agresivas no estado orixinal do ben.

3-GRADO DE PROTECCIÓN E ACTUACIÓNS E USOS PERMITIDOS

O seguinte bloque fai referencia o grado de protección e as obras permitidas no ben, dividíndose en :

- PROTECCIÓN DO ELEMENTO: Segundo a normativa sectorial.
- PROTECCIÓN DO ENTORNO: Segundo a normativa sectorial.
- CATEGORÍA é a referencia de carácter legal do ben, diferenciadas entre: BIC (Ben incluído no Rexistro de Bens de Interese Cultural), INVENTARIADO (Incluído no inventario Xeral do Patrimonio Cultural de Galicia), INCLUÍDO NO CATALOGO (Bens recollidos no presente catálogo en base o establecido no artigo 52 da Lei 8/1995 do patrimonio cultural de Galicia).
- ACTUACIÓNS E USOS PERMITIDOS no xacemento de maneira xenérica ou singular.

B.- FICHA GRÁFICA

Reflictese a clasificación e a localización do xacemento no plano de clasificación do PXOM coas seguintes determinacións:

Na franxa superior da ficha, aparecen varios apartados nos que se amosan a denominación do xacemento, a clave de identificación do mesmo e o número do plano de clasificación onde se atopa o ben.

A continuación amósase a identificación gráfica do ben, por medio do plano de clasificación onde se localiza, cunha breve lenda explicativa, onde se distingue a área de protección integral e o contorno de protección.



1.2. DESCRIPCIÓN DAS FICHAS DO CATÁLOGO ARQUITECTÓNICO E ETNOGRÁFICO

A.- FICHA ALFANUMÉRICA

1.-DESCRIPCIÓN DO BEN

Na franxa superior da ficha, aparecen varios apartados nos que se amosan a clase de elemento, a tipoloxía e a clave de identificación, determinando unha clasificación básica dos bens catalogados neste caso o grupo de Bens de carácter arquitectónica-etnográfica.

Este apartado permite a maiores identificar a clase de elementos que conforman o ben cunha clave alfanumérica que relaciona o grupo e o tipo do ben , coa parroquia e o núcleo.

A clave alfanumérica dos elementos defínese segundo o grupo e o tipo e polo código da parroquia , tal e como se amosa nas seguintes táboas:

1. TABOA DE GRUPO E TIPO

GRUPO/TIPOLOXÍA	ACRÓNIMO	ELEMENTOS
ARQUITECTURA RELIXIOSA	AR	Igrexas, capelas, ermidas, mosteiros, cemiterios.
ELEMENTOS RELIXIOSOS	ER	Cruceiros, petos de ánimas, osarios.
ARQUITECTURA CIVIL (Arquitectura non relixiosa de carácter singular)	AC	Pazos, casas grandes, rectorais, cabalerías, castelos, edificios institucionais, torres, fortalezas.
ARQUITECTURA CIVIL E RELIXIOSA	AA	Conxuntos de elementos con arquitectura civil e relixiosa.
CONSTRUCCIÓN POPULAR (Arquitectura e elementos propios do modo de vida rural)	CP	Hórreos, muiños, fontes, pombais, fornos, casas populares, lavadoiros, campos da festa....
OBRA CIVIL (Obras de enxeñería, fábricas...)	OC	Pontes, vías, calzadas, fábricas, chemineas, estación de tren, marquesiñas, murallas.

de data - 4 FEB. 2016

CATÁLOGO DE ELEMENTOS A PROTEXER OU RECUPERAR

ESPAZOS ETNOGRÁFICOS	EE	Espazos delimitados con importancia etnográfica.
NÚCLEO RURAL	NP	Núcleos rurais con elementos tradicionais

2. TÁBOA DE LOCALIZACIÓN



XUNTA DE GALICIA
Aprobado definitivamente por Orde da Conselleira de Medio Ambiente e Ordenación do Territorio

de data - 4 FEB. 2016

A xefa do servizo de Planificación Urbanística III
Lucía Linares Yáñez

Clave de identificación	Parroquia
xx-0100	ALDEMUDE
xx-0200	ARDAÑA
xx-0300	ARTES
xx-0400	BERDILLO
xx-0500	BERTOA
xx-0600	CANCES
xx-0700	CARBALLO
xx-0800	ENTRECRUCES
xx-0900	GOIANS
xx-1000	LEMA
xx-1100	NOICELA
xx-1200	OZA
xx-1300	RAZO
xx-1400	REBORDELOS
xx-1500	RUS
xx-1600	SISAMO
xx-1700	SOFAN
xx-1800	VILELA

Baixo esta barra horizontal de identificación do ben, dispónse o apartado de identificación gráfica do ben constando de fotografías do elemento. A continuación aparece un novo bloque horizontal no que se detallan os seguintes apartados:

APROBADO PROVISIONALMENTE
POLO PLENO

En sesión de data,

18 NOV 2015

O SECRETARIO

- DENOMINACIÓN: Detalla o nome co que é coñecido o ben
- PARROQUIA: O nome da parroquia na que se encontra situado.
- NÚCLEO: O nome do núcleo no que se encontra situado seguindo o nomenclátor.
- LUGAR: Entidade xeográfica de menor escala por debaixo do núcleo.

2.-CARACTERISTICAS DESCRITIVAS DO BEN

O seguinte apartado consta das características do ben dende un punto de vista cultural e histórico e a localización xeográfica do mesmo.

- ESTILO: Estilo arquitectónico no que se encadra, normalmente poderase determinar o estilo na arquitectura relixiosa e na civil.
- COORDENADAS: Situación xeorreferenciada do ben.
- DESCRICIÓN: Descrición arquitectónica do ben, describindo a súa tipoloxía, edificacións, entorno...

3.-CARACTERISTICAS NORMATIVAS E PROTECCIÓN DO BEN

O seguinte bloque horizontal fai referencia o grado de protección e as obras permitidas no ben, dividíndose en :

- CATEGORÍA é a referencia de carácter legal do ben, diferenciadas entre: BIC (Ben incluído no Rexistro de Bens de Interese Cultural), INVENTARIADO (Incluído no inventario Xeral do Patrimonio Cultural de Galicia), INCLUÍDO NO CATALOGO (Bens recollidos no presente catálogo en base o establecido no artigo 52 da Lei 8/1995 do patrimonio cultural de Galicia)
- TITULARIDADE, privada ou pública.
- NIVEL DE PROTECCIÓN, asignada o elemento, de acordo o establecido na normativa do PXOM.
- ESTADO DE CONSERVACIÓN: É o grado de conservación material no que se atopa o ben, segundo o grado de intervención necesaria para a consolidación ou recuperación das súas calidades á natureza e función do mesmo, sendo os seguintes grados : MOI MALO (Intervención urxente para evitar a súa destrución), MALO (intervención profunda que rehabilite a súa función), REGULAR (intervención moderada mais ala das labores de conservación e mantemento) e BO (Non require intervención, solo conservación e mantemento)

XUNTA DE GALICIA
Aprobado definitivamente por Orde da Conselleira
de Medio Ambiente e Ordenación do Territorio

de data - 4 FEB. 2016

A xefa do servizo de Planificación
Urbanística III

CATÁLOGO DE ELEMENTOS A PROTEXER OU RECUPERAR



Lucía Linares Yáñez

- **USO ACTUAL:** É o uso o cal se encontra destinado o ben catalogado. Os usos recollidos son os seguintes: Residencial, Equipamento, Infraestrutura, Hoteleiro, Sen uso (no caso de ruínas e elementos ornamentais de carácter relixioso), Muiño, Celeiro, Pombal, Fonte e Lavadoiro.
- **CUALIFICACIÓN URBANÍSTICA** Identifica en que tipo de solo se encontra localizado o ben e as ordenanzas de aplicación no ámbito da súa localización.
- **OBSERVACIÓNS:** Fanse constar aspectos do ben relativos a aspectos de interese histórico, propostas de intervención no ben, contorno de protección...
- **ELEMENTOS A PROTEXER:** Son os elementos arquitectónicos que acostuman a ser constitutivos dun tratamento singular debido a súa tipoloxía e natureza.
- **MELLORAS NECESARIAS:** Son as medidas e actuacións necesarias a implementar no ben para garantir a súa conservación e optimización material futura.
- **OBRAS PERMITIDAS:** Son as obras derivadas do nivel de protección segundo o establecido na normativa do PXOM
- **OBRAS PROHIBIDAS:** Son as obras derivadas do nivel de protección segundo o establecido na normativa do PXOM.

B.-FICHA GRÁFICA

Reflictese o plano de clasificación e a localización do ben no mesmo, coas seguintes determinacións:

Na franxa superior da ficha, aparecen varios apartados nos que se amosan a denominación do elemento, a clave de identificación cos elementos que conforman o ben e o número do plano de clasificación onde se atopa. A Clave de identificación, e unha clave alfanumérica que relaciona o grupo e o tipo de ben e dos elementos que o compoñen coa parroquia, encontrándose grafiado nos planos.

Deseguido amósase a identificación gráfica do ben: por un lado reflictese o ben e os elementos que o conforman nun plano topográfico de situación, e a continuación o plano de clasificación cunha breve lenda explicativa, onde se distingue a delimitación do ben e o contorno de protección do mesmo de tal xeito que as edificacións englobadas dentro de este perímetro deben adecuarse as condicións establecidas na normativa do PXOM e autorización previa pola Dirección Xeral de Patrimonio Cultural.

XUNTA DE GALICIA
Aprobado definitivamente por Orde da Conselleira
de Medio Ambiente e Ordenación do Territorio

de data - 4 FEB. 2016



A xefa do servizo de Planificación
Urbanística III

Lucía Linares Yáñez

APROBADO PROVISIONALMENTE

POLO PLENO

En sesión de data,

18 NOV 2015

O SECRETARIO





1.3. DESCRIPCIÓN DAS FICHAS DO CATÁLOGO DOS ASENTAMENTOS

A.- FICHA ALFANUMÉRICA

1.-DESCRIPCIÓN DO BEN

Na franxa superior da ficha, aparecen varios apartados nos que se amosan a clase de elemento, a adscripción tipoloxía e a clave de identificación, determinando unha clasificación básica dos asentamentos catalogados. A Clave de identificación, e unha clave alfanumérica que enumera os asentamentos co código **NP-xx**

Baixo esta barra horizontal de identificación do asentamento, dispónse o apartado de identificación gráfica, constando de fotografías xerais e alzados significativos. A continuación aparece un novo bloque horizontal no que se detallan os seguintes apartados:

- DENOMINACIÓN: Detalla o nome do asentamento
- PARROQUIA: O nome da parroquia na que se encontra situado.
- NÚCLEO: O nome do núcleo
- LUGAR: Entidades xeográfica de menor escala por debaixo do núcleo.

2.-CARACTERÍSTICAS DESCRITIVAS DO ASENTAMENTO

O seguinte apartado consta das características do asentamento dende un punto de vista cultural e histórico e a localización xeográfica do mesmo.

- ESTILO: Denomínase o tipo de asentamento que o conforma: Aldea Lineal, Aldea pechada, Aldea aberta ou casal
- COORDENADAS: Situación xeorreferenciada do asentamento
- DESCRIPCIÓN: Descrición arquitectónica describindo a tipoloxía das súas edificacións o entorno as visuais...

3.-CARACTERÍSTICAS NORMATIVAS E PROTECCIÓN DO BEN

O seguinte bloque horizontal fai referencia o grado de protección e a normativa de aplicación:

CATEGORÍA é a referencia de carácter legal do ben, diferenciadas entre: BIC (Ben incluído no Rexistro de Bens de Interese Cultural), INVENTARIADO (Incluído no inventario Xeral do Patrimonio Cultural de Galicia), INCLUÍDO NO CATALOGO (Bens recollidos no presente catálogo en base o establecido no artigo 52 da Lei 8/1995 do patrimonio cultural de Galicia)

APROBADO PROVISIONALMENTE

POLO PLENO

En sesión de data,

18 NOV 2015

O SECRETARIO



- TITULARIDADE, privada ou pública.
 - NIVEL DE PROTECCIÓN, asignada o elemento, de acordo o establecido no Título IV da normativa do PXOM.
 - ESTADO DE CONSERVACIÓN: É o grado de conservación material no que se atopa, segundo o grado de intervención necesaria para a consolidación ou recuperación das súas calidades á natureza e función do mesmo, sendo os seguintes grados : MOI MALO (Intervención urxente para evitar a súa destrución), MALO (intervención profunda que rehabilite a súa función), REGULAR (intervención moderada mais ala das labores de conservación e mantemento) e BO (Non require intervención, solo conservación e mantemento)
 - USO ACTUAL: É o uso maioritario que se atopa no asentamento. Os usos recollidos son os seguintes: Residencial, Equipamento, Infraestrutura, Hoteleiro, Sen uso (no caso de ruínas e elementos ornamentais de carácter relixioso), Muiño, Celeiro, Pombal, Fonte e Lavadoiro.
 - CUALIFICACIÓN URBANÍSTICA Identifica en que tipo de solo se encontra localizado e as ordenanzas de aplicación no ámbito da súa localización.
 - OBSERVACIÓNS: Fanse constar aspectos do asentamento relativos a aspectos de interese histórico, propostas de intervención no ben, contorno de protección, así como os bens que se encontran localizados no mesmo.
- ELEMENTOS A PROTEXER:** Son os elementos que acostuman a ser constitutivos dun tratamento singular debido a súa tipoloxía e natureza.
- MELLORAS NECESARIAS: Son as medidas e actuacións necesarias a implementar para garantir a súa conservación e optimización material futura.
 - OBRAS PERMITIDAS: Son as obras derivadas do nivel de protección segundo o establecido no Título IV da normativa do PXOM
 - OBRAS PROHIBIDAS: Son as obras derivadas do nivel de protección segundo o establecido no Título IV da normativa do PXOM.

B.- FICHA GRÁFICA

Reflictese a clasificación e a localización do asentamento no plano de clasificación do PXOM coas seguintes determinacións:

Na franxa superior da ficha, aparecen varios apartados nos que se amosan a denominación do asentamento , a clave de identificación do mesmo e o número do plano de clasificación (Tomo VI do documento do plan xeral) onde se atopa o ben



A continuación amósase a identificación gráfica do ben, por medio do plano de clasificación onde se localiza, cunha breve lenda explicativa, onde se distingue a delimitación do asentamento protexido e o contorno de protección.





1.4. DESCRIPCIÓN DAS FICHAS DO CATÁLOGO DOS CAMIÑOS HISTÓRICOS E RUTAS CULTURAIS

1.-DESCRIPCIÓN DO BEN

Na franxa superior da ficha, aparecen varios apartados nos que se amosan a clase de elemento, a adscripción tipoloxía e a clave de identificación, determinando unha clasificación básica dos bens catalogados. A Clave de identificación, e unha clave alfanumérica que enumera os bens. Co código **RT-xx**

Baixo esta barra horizontal de identificación do ben, dispónse o apartado de identificación gráfica do ben, constando de plano xeral onde se localiza o tramo descrito e o plano coas afeccións, cunha breve lenda explicativa, onde se distingue o ámbito de protección do elemento, segundo sexa integral ou cautelar de tal xeito que as actuacións englobadas dentro de este perímetro deben adecuarse as condicións establecidas pola Dirección Xeral de Patrimonio Cultural..

A continuación aparece un novo bloque horizontal no que se detallan os seguintes apartados de Localización do ben:

- DENOMINACIÓN: Detalla o nome co que é coñecido o ben
- PARROQUIA: O nome da parroquia na que se encontra situado.
- NÚCLEO: O nome do núcleo no que se encontra situado seguindo o nomenclátor.
- LUGAR: Entidade xeográfica de menor escala por debaixo do núcleo.
- COORDENADAS UTM: Situación xeorreferenciada do ben.
- CÓDIGO DO XACEMENTO: Código de inventario de Bens Culturais.

2.-CARACTERÍSTICAS E PROTECCIÓN DO BEN

O seguinte apartado consta das características do ben dende un punto de vista cultural e histórico, así coma o estado de conservación e alteracións sufridas e a súa protección.

- DESCRIPCIÓN: Descrición do ben por tramos, describindo as edificacións o entorno, visuais ...
- ESTADO DE CONSERVACIÓN E ALTERACIÓN: É o grado de conservación no que se atopa o ben e o entorno e as posibles modificacións agresivas no estado orixinal do mesmo.
- MEDIDAS DE PROTECCIÓN O seguinte bloque fai referencia o grado de protección e as obras permitidas no ben, co plano de clasificación e a protección asinada ao elemento.

XUNTA DE GALICIA
Aprobado provisionalmente pola Conselleira
de Medio Ambiente e Ordenación do Territorio

de data - 4 FEB. 2016



1.5. DESCRIPCIÓN DAS FICHAS DO CATÁLOGO DE PROTECCIÓN NATURAL.

A.- FICHA ALFANUMÉRICA

Na franxa superior da ficha, aparecen varios apartados nos que se amosan a clase de elemento e a clave de identificación, determinando unha clasificación básica dos espazos naturais catalogados. A Clave de identificación, e unha clave alfanumérica que enumera os bens. Co código **EN-xx**

1.-DESCRIPCIÓN DO ESPAZO NATURAL

Baixo esta barra horizontal de identificación do espazo natural, dispónse o apartado de identificación gráfica constando de varias fotografías identificativas do ben.

A continuación aparece un novo bloque horizontal no que se detallan os seguintes apartados:

- **DENOMINACIÓN:** Detalla o nome co que é coñecido o espazo natural.
- **PARROQUIA:** O nome da parroquia na que se encontra situado.
- **NÚCLEO:** O nome do núcleo no que se encontra situado seguindo o nomenclátor.
- **LUGAR:** Entidade xeográfica de menor escala por debaixo do núcleo.

2.-CARACTERÍSTICAS DO BEN

O seguinte apartado consta da descrición das características do espazo natural dende un punto de vista cultural, paisaxístico e medioambiental, así coma o estado de conservación e alteracións sufridas:

- **USO:** o uso o cal está destinado
- **DESCRIPCIÓN:** Descrición da paisaxe, entorno características medioambeintais...

3-GRADO DE PROTECCIÓN E ACTUACIÓNS E USOS PERMITIDOS

O seguinte bloque fai referencia o grado de protección e as obras permitidas no ben, dividíndose en :

- **CATEGORÍA** é a referencia de carácter legal do ben, e a figura que o delimita.
- **TITULARIDADE** situación xurídica do mesmo, e no caso de ser privada a quen pertence.
- **NIVEL DE PROTECCIÓN**, segundo a lexislación sectorial

XUNTA DE GALICIA
Aprobado definitivamente por Orde da Conselleira de Medio Ambiente e Ordenación do Territorio

de data - 4 FEB. 2016

- ESTADO DE CONSERVACIÓN: É o grado de conservación material no que se atopa o ben, segundo o grado de intervención necesaria para a consolidación ou recuperación das súas cualidades.
- CLASE DE SOLO: clasificación no PXOM
- ORDENANZA DE APLICACIÓN: Normativa a empregar
- OBSERVACIÓNS: Determinacións, e apreciacións a considerar.

B.- FICHA GRÁFICA

Reflictese a clasificación e a localización do espazo natural no plano de clasificación do PXOM coas seguintes determinacións:

Na franxa superior da ficha, aparecen varios apartados nos que se amosan a denominación do espazo natural a clave de identificación do mesmo e o número do plano de clasificación (Tomo VI do documento do plan xeral) onde se atopa. Este apartado permite seleccionar entre os distintos espazos naturais situados nun mesmo entorno.

A continuación amósase a identificación gráfica do ben, por medio dun plano cartográfico onde se amosa a delimitación do Espazo natural, os corredores a clasificación do solo SRPEN e a delimitación legal das figuras incluídas en normativa de rango superior.

A zona denominada corredor (para garantir a conexión entre os distintos hábitats) une os distintos espazos naturais situados nun mesmo entorno.



XUNTA DE GALICIA

Aprobado definitivamente por Orde da Conselleira de Medio Ambiente e Ordenación do Territorio

de data - 4 FEB. 2016



A xefa do servizo de Planificación Urbanística III

Lucía Linares Yáñez

18 NOV 2015



O SECRETARIO

1.6. FONTES BIBLIOGRÁFICAS

A parte do traballo do equipo redactor e a documentación proporcionada pola Consellería de Cultura, utilizouse para describir os distintos bens os seguintes títulos bibliográficos :

Cruceiros na provincia da Coruña. Vol. I . Excma.Deputación Provincial da Coruña.1999

Arquitecturas da provincia da Coruña. Vol. VII . Excma.Deputación Provincial da Coruña.1997

Información proporcionada pola Dirección Xeral do Patrimonio Cultural da Consellería de Cultura e Turismo.

1.7. APARTADOS

A continuación preséntanse no presente Tomo os distintos apartados que conteñen os bens segundo a súa natureza e carácter. Os índices presentados en cada apartado clasifican os bens por parroquias, grupos e tipoloxía.

Tomo X.a FICHAS DO CATÁLOGO DE PROTECCIÓN ARQUEOLÓXICO

Tomo X.b FICHAS DO CATÁLOGO DE PROTECCIÓN ARQUITECTÓNICO

Tomo X.c FICHAS DO CATÁLOGO DE PROTECCIÓN ARQUITECTÓNICO: Conxunto de hórreos

Tomo X.d FICHAS DO CATÁLOGO DE PROTECCIÓN DOS ASENTAMENTOS, FICHAS DO CATÁLOGO DE PROTECCIÓN DE RUTAS CULTURAIS E FICHAS DO CATÁLOGO DE PROTECCIÓN NATURAL

O equipo redactor do PXOM

XUNTA DE GALICIA
Aprobado definitivamente por Orde da Conselleira
de Medio Ambiente e Ordenación do Territorio

de data - 4 FEB. 2016



A xefa do servizo de Planificación
Urbanística III


Lucía Linares Yáñez

O Arquitecto director

Fdo.: Álvaro Fernández Carballada





**APROBADO PROVISIONALMENTE
POLO PLENO**

En sesión de data,

18 NOV 2015



[Handwritten signature]
O SECRETARIO

XUNTA DE GALICIA

Aprobado definitivamente por Orde da Conselleira
de Medio Ambiente e Ordenación do Territorio

de data - **4 FEB. 2016**



A xefa do servizo de Planificación
Urbanística III

[Handwritten signature]
Lucía Linares Yáñez



PROTECCIÓN ARQUEOLÓXICA

de data - 4 FEB. 2016

PLAN XERAL DE ORDENACION MUNICIPAL - CONCELLO DE CARBALLO

APROBADO PROVISIONALMENTE

POLO PLENO

En sesión de data,

18 NOV 2015

O SECRETARIO



INDICE DAS FICHAS DO CÁTALOGO DE PROTECCIÓN ARQUEOLÓXICA

ELEMENTOS CATALOGADOS ARQUEOLÓXICOS

Lucía Linares Yáñez



CODIGO	NOME	PARROQUIA	LUGAR
XA-001	Castro de Costenla	Rebordelos	Costenla
XA-002	Castrillón / Castro de Santa Eirena	Lema	Castrillón
XA-003	Torrevela / O Cotón	Noicela	Xernade
XA-004	Castro de Torrevela	Noicela	Xernade
XA-005	Torre Pardiñas	Razo	Pardiñas
XA-006	Castro de Nión	Razo	Nión
XA-007	Castro de Vilela	Vilela	Vilela
XA-008	Castro de Rodo / Petón do Castro	Oza	Rodo, O
XA-009	Mámoa de A Pedra Moura	Aldemunde	Brañas do Carrexal
XA-010	Castro de Oza / Agro do Castro	Oza	Serantes do Medio
XA-011	Castro de Cances	Cances	Cances Grande
XA-012	Castro de Queo	Bértoa	Queo de Arriba
XA-013	Castro de Queixeiro	Bértoa	Bértoa
XA-014	Castro de Sísamo	Sísamo	Picho
XA-015	Castro de Carballo	Carballo	Carballo
XA-016	Castro da Forca / Castro de Antelo	Artes	Vilar de Francos
XA-017	Castro de Sofán	Sofán	Praza, A
XA-018	Castro de Guntían / Castro Grande	Sofán	Ramiscosa
XA-019	Castro da Ribeira / Castro de Nogareda	Rus	Ramil
XA-020	Castro de Aldemunde	Aldemunde	Lugar da Fonte
XA-021	Castro de Vilachán	Entrecruces	Vilachán
XA-022	Castro de Ouxas / Castro de Oureas	Entrecruces	Ouxas
XA-023	Os Castriños de Outón	Rus	Outón
XA-024	Mámoa I Os Vilares	Sísamo	Vilares, Os
XA-025	Mámoa II Os Vilares	Sísamo	Vilares, Os
XA-026	Mámoa III Os Vilares	Sísamo	Vilares, Os
XA-027	Mámoa IV Os Vilares	Sísamo	Vilares, Os
XA-028	Mámoa de O Cruceiro	Oza	Cruceiro de Arriba
XA-029	Mámoa da Peniqueira	Ardaña	Pena, A
XA-030	A Torre / Castro de Currás	Cances	Cances
XA-031	Castro do Couselo	Ardaña	Castro
XA-032	Casarelos	Rus	Calvos
XA-033	Castro de Calvos	Rus	Calvos
XA-034	Mámoa do Monte da Pena	Lema	Chamusqueira, A
XA-035	Mámoa do Monte Vixía	Lema	Chamusqueira, A
XA-036	Mámoa do Pinar do Canteiro	Oza	Vilar de Carballo
XA-037	Mámoa I de Carballedo	Noicela	Chanceiras, As
XA-038	Mámoa II de Carballedo	Noicela	Chanceiras, As
XA-039	Mámoa dos Chans	Oza	Rodo, O
XA-040	Mámoa do Rego da Bandeira	Cances	Rego da Bandeira

XA-041	Mámoa III de Carballedo.....	Noicela	Chanceiras, As
XA-042	Os Castros de Cambre.....	Lema	Cambre
XA-043	Os Castriños de Vilares	Rus	Gomes
XA-044	Os Castriños de Ferrol.....	Rus	Vilar de Cima
XA-045	Castro da Brea.....	Carballo	Brea, a
XA-046	Termas Romanas	Carballo	Carballo
XA-047	Medoña do Francés	Bértoa	Restrebeiras
XA-048	Mámoa da Vixía 1	Vilela	Vilela
XA-049	Mámoa da Vixía 2	Vilela.....	Vilela
XA-050	Mámoa de Penarrubia	Bértoa.....	Restrebeiras
XA-051	Castro da Condesea.....	Bértoa.....	Quenxe

ELEMENTOS CATALOGADOS ARQUITECTÓNICOS CON PROTECCIÓN ARQUEOLÓXICA

CODIGO	NOME	PARROQUIA	NÚCLEO/LUGAR
AC-0303	Pazo de VilardeFrancos.....	Artes	Vilar de Francos
AC-0802	Casa Grande de Pazos	Entrecruces.....	Pazos
AC-1603	Pazo de Souto	Sísamo	Outeiro, O
AR-0901	Igrexa de Goiáns	Goiáns	Piñeiro, O
AR-1001	Capela de Santa Irene de Castrillón.....	Lema.....	Castrillón
AR-1101	Igrexa de Noicela.....	Noicela	Casanova, A
AR-1502	Capela de San Pedro de Ferrol	Rus	Ferrol
AR-1601	Igrexa de Santiago.....	Sísamo	Outeiro; O
OC-0701	Ponte Lubiáns.....	Carballo	Río Rosende



XUNTA DE GALICIA
 Aprobado definitivamente por Orde da Conselleira
 de Medio Ambiente e Ordenación do Territorio

de data - **4 FEB. 2016**



A xefa do servizo de Planificación
 Urbanística III

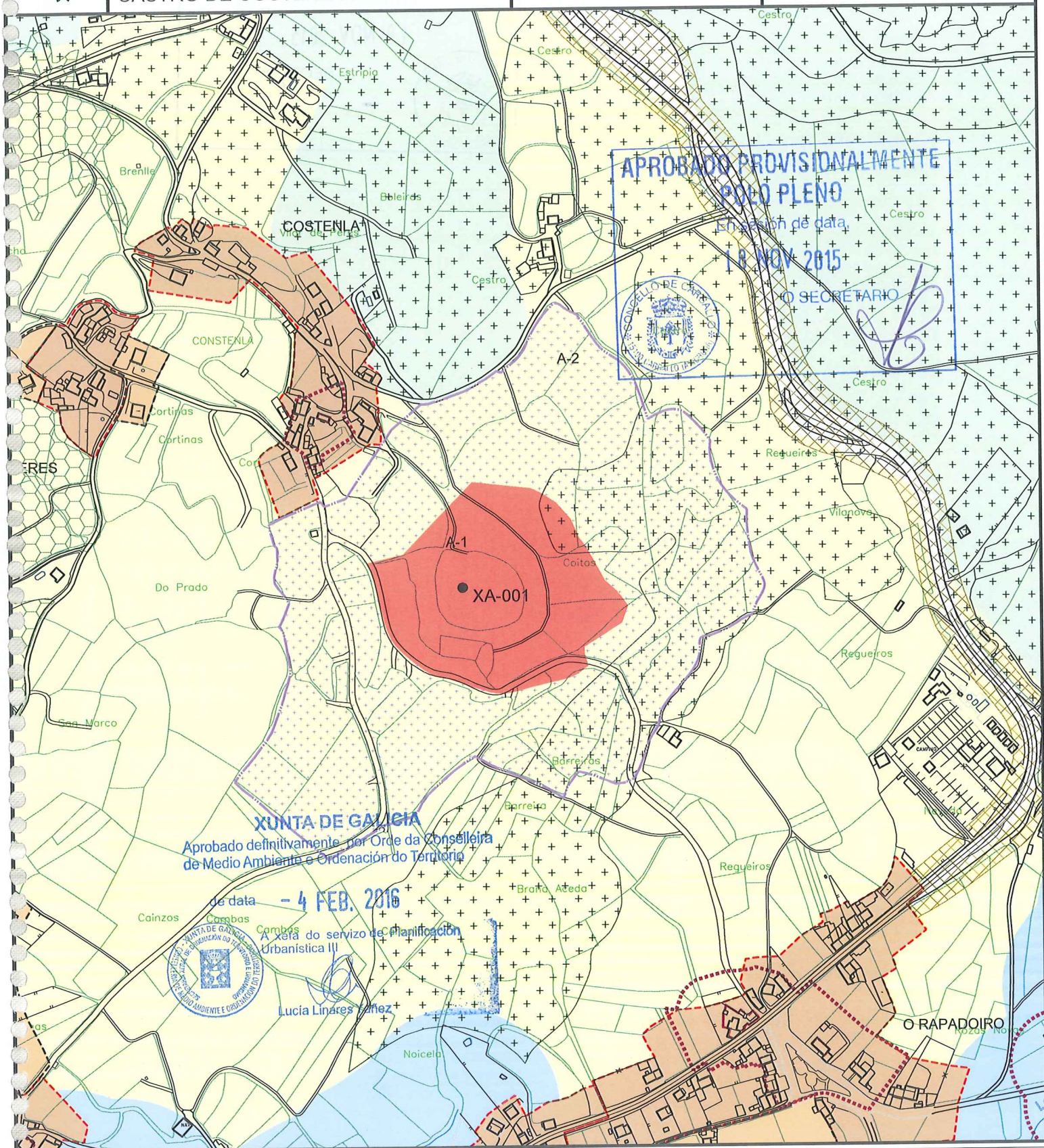
Lucía Linares Yáñez
 Lucía Linares Yáñez

Handwritten notes in the top left corner, including the number "100" and some illegible scribbles.

Handwritten notes in the middle left section, including the number "100" and some illegible scribbles.

Handwritten notes in the middle right section, including the number "100" and some illegible scribbles.

Handwritten notes in the bottom center section, including the number "100" and some illegible scribbles.





CLASIFICACIÓN DO SOLO

SU-C	SOLO URBANO	SUR-T	SOLO URBANIZABLE DISPOSICIÓN TRANSITORIA 13ª	SR-PP	SOLO RÚSTICO DE PROTECCIÓN PATRIMONIAL
SU-NC	SOLO URBANO NON CONSOLIDADO	SR-PO	SOLO RÚSTICO DE PROTECCIÓN ORDINARIA	SR-PI	SOLO RÚSTICO DE PROTECCIÓN DE INFRAESTRUTURAS
NR-HT	SOLO NÚCLEO RURAL HISTÓRICO-TRADICIONAL	SR-PA	SOLO RÚSTICO DE PROTECCIÓN AGROPECUARIA	SR-PN	SOLO RÚSTICO DE PROTECCIÓN NATURAL
NR-C	SOLO NÚCLEO RURAL COMÚN	SR-PF	SOLO RÚSTICO DE PROTECCIÓN FORESTAL	SR-PX	SOLO RÚSTICO DE PROTECCIÓN PAISAXÍSTICA
NR-HTC	SOLO NÚCLEO RURAL COMPLEXO	SR-PC	SOLO RÚSTICO DE PROTECCIÓN DE COSTAS		
SUR-D	SOLO URBANIZABLE DELIMITADO	SR-PR	SOLO RÚSTICO DE PROTECCIÓN DAS AUGAS		

ESCALA: 1:5.000 A4

CATÁLOGO E PROTECCIÓN

ELEMENTOS CATALOGADOS DE PATRIMONIO

AR nº	ARQUITECTURA RELIXIOSA	CP nº	ARQUITECTURA DO TERRITORIO CONSTRUCCIÓN POPULAR
ER nº	CRUCEIROS E ELEMENTOS MENORES	OC nº	OBRA CIVIL
AC nº	ARQUITECTURA CIVIL	NP nº	NÚCLEO TRADICIONAL
	BEN CATALOGADO		CONTORNO DE PROTECCIÓN

XACEMENTOS ARQUEOLÓXICOS

XA nº	CÓDIGO DO XACEMENTO ARQUEOLÓXICO	A-2	CONTORNO DE PROTECCIÓN
		A-1	ÁREA DE PROTECCIÓN INTEGRAL

APROBADO PROVISIONALMENTE
POLO PLENO

En sesión de data,

18 NOV 2015
O SECRETARIO

PLANO PXOM: ...D-02


CLAVE DE IDENTIFICACIÓN

XA-001

 CLASE DE ELEMENTO
ARQUEOLOXÍA

 ADSCRICIÓN TIPOLÓXICA
**ASENTAMENTO
 FORTIFICADO**


PARAPETO ZONA NORTE



VISTA XERAL DA CROA

DENOMINACIÓN:	PARROQUIA:	NÚCLEO:	LUGAR:
CASTRO DE COSTENLA	REBORDELOS (SAN SALVADOR)		COSTENLA
COORDENADAS XEOGRÁFICAS	COORDENADAS UTM	CÓDIGO DO XACEMENTO:	
8° 37' 39" W 43° 17' 45" N	X: 530.220 Y: 4.793.810	GA 15019001	

CARACTERÍSTICAS

ADSCRICIÓN TIPOLÓXICA	ADSCRICIÓN CULTURAL	DIMENSIÓN
ASENTAMENTO FORTIFICADO	IDADE FERRO	75 - 92

DESCRICIÓN

Castro de ladeira de forma circular e mediano tamaño que estrutúrase a modo dun só recinto ovalado e bastante regular que é protexido en todo o seu perímetro por un poderoso terraplén e un parapeto de terra. Está rodeado por un parapeto duns 8 metros de altura. Polo lado Norte hai un gran foso, polo Sur o castro refórzase cun muro duns 2 metros de alto. O parapeto está constituído por un aparello pétreo.

ESTADO DE CONSERVACIÓN
Bo
ALTERACIÓNS OBSERVADAS

Non se aprecian. No interior do castro, adicado a pasto, obsérvanse estruturas en superficie.

GRAO DE PROTECCIÓN

PROTECCIÓN ELEMENTO:	PROTECCIÓN ENTORNO	CATEGORÍA
A-1	A-2	INVENTARIADO

ACTUACIÓNS E USOS PERMITIDOS E PROHIBIDOS

O disposto nas Ordenanzas específicas de Protección do Patrimonio Arqueolóxico, da normativa do PXOM

XUNTA DE GALICIA

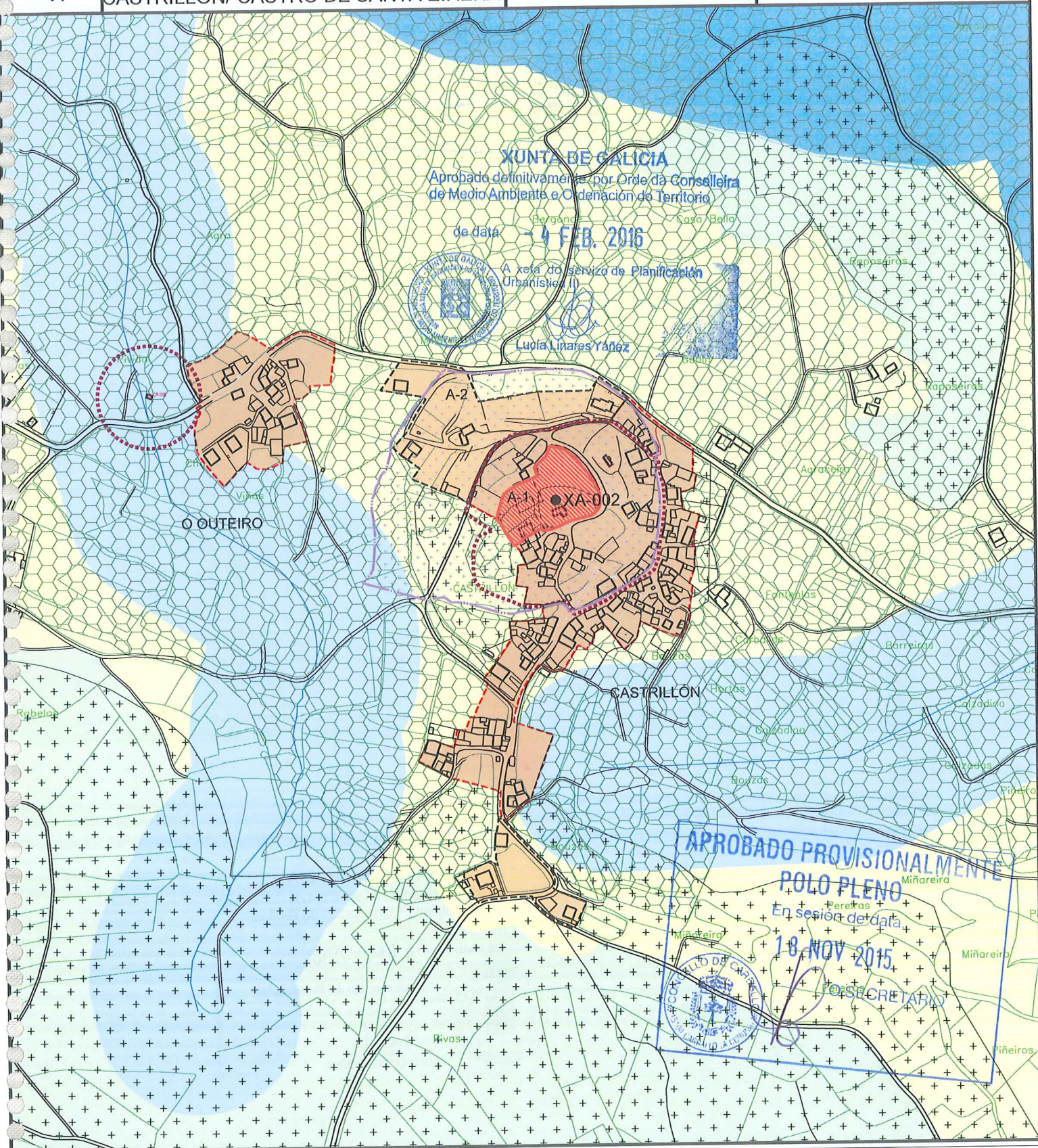
Aprobado definitivamente por Orde da Conselleira de Medio Ambiente e Ordenación do Territorio

 de data - **4 FEB. 2016**

A xefa do servizo de Planificación Urbanística III

Lucía Linares Yáñez

CATÁLOGO DE ELEMENTOS A PROTEXER OU RECUPERAR





CLASIFICACIÓN DO SOLO

SU-C	SOLO URBANO	SUR-T	SOLO URBANIZABLE DISPOSICIÓN TRANSITORIA 13ª	SR-PP	SOLO RÚSTICO DE PROTECCIÓN PATRIMONIAL
SU-NC	SOLO URBANO NON CONSOLIDADO	SR-PO	SOLO RÚSTICO DE PROTECCIÓN ORDINARIA	SR-PI	SOLO RÚSTICO DE PROTECCIÓN DE INFRAESTRUTURAS
NR-HT	SOLO NÚCLEO RURAL HISTÓRICO-TRADICIONAL	SR-PA	SOLO RÚSTICO DE PROTECCIÓN AGROPECUARIA	SR-PN	SOLO RÚSTICO DE PROTECCIÓN NATURAL
NR-C	SOLO NÚCLEO RURAL COMÚN	SR-PF	SOLO RÚSTICO DE PROTECCIÓN FORESTAL	SR-PX	SOLO RÚSTICO DE PROTECCIÓN PAISAXÍSTICA
NR-HT/C	SOLO NÚCLEO RURAL COMPLEXO	SR-PC	SOLO RÚSTICO DE PROTECCIÓN DE COSTAS		
SUR-D	SOLO URBANIZABLE DELIMITADO	SR-PR	SOLO RÚSTICO DE PROTECCIÓN DAS AUGAS		



ESCALA: 1:5.000 A4

CATÁLOGO E PROTECCIÓN

ELEMENTOS CATALOGADOS DE PATRIMONIO

AR nº	ARQUITECTURA RELIXIOSA	CP nº	ARQUITECTURA DO TERRITORIO CONSTRUCCIÓN POPULAR
ER nº	CRUCIROS E ELEMENTOS MENORES	OC nº	OBRA CIVIL
AC nº	ARQUITECTURA CIVIL	NT nº	NÚCLEO TRADICIONAL
	BEN CATALOGADO		CONTORNO DE PROTECCIÓN

XACEMENTOS ARQUEOLÓXICOS

XA nº	CÓDIGO DO XACEMENTO ARQUEOLÓXICO	 A-2	CONTORNO DE PROTECCIÓN
		 A-1	ÁREA DE PROTECCIÓN INTEGRAL

APROBADO PROVISIONALMENTE

POLO PLENO

En sesión de data,

18 NOV 2015

O SECRETARIO

PLANO PXOM : ...C-02


CLAVE DE IDENTIFICACIÓN

XA-002

CLASE DE ELEMENTO
ARQUEOLOXÍA

ADSCRICIÓN TIPOLOXICA

ASENTAMENTO FORTIFICADO



VISTA XERAL DO EMPRAZAMENTO DO CASTRO DENDE Ó NL

VISTA XERAL DO EMPRAZAMENTO DO CASTRO DENDE Ó SL

DENOMINACIÓN:	PARROQUIA:	NÚCLEO:	LUGAR:
CASTRILLÓN/ CASTRO DE SANTA EIRENA	LEMA (SAN CRISTOVO)		CASTRILLÓN
COORDENADAS XEOGRÁFICAS	COORDENADAS UTM	CÓDIGO DO XACEMENTO:	
8° 40' 34" W 43° 17' 8" N	X: 526.267 Y: 4.792.682	GA 15019002	

CARACTERÍSTICAS

ADSCRICIÓN TIPOLOXICA	ADSCRICIÓN CULTURAL	DIMENSIÓN
ASENTAMENTO FORTIFICADO	IDADE FERRO	57 - 70

DESCRICIÓN

Aínda que o seu sistema defensivo orixinal foi alterado nas súas ladeiras S. e L. polo asentamento nelas do conxunto de casas que forman a aldea de Castrillón e o camiño que as flanquea, a súa forma e aínda recoñecible. Distínguense perfectamente os dous parapetos en disposición paralela na zona N., quizais a mellor conservada ao non existir aquí edificacións. O parapeto mais exterior prolongase cara a súa zona O. cuns 3 m de altura media. A entrada ao recinto ábrese polo lado S. e cabe sinalar que conserva un lenzo de muralla de 2 m que flanquea o sendeiro que sube a croa, formado por un aparello de sillares de tamaño regular.

ESTADO DE CONSERVACIÓN

Moi Malo

de data **- 4 FEB. 2016**

ALTERACIÓNS OBSERVADAS

Case destruído na súa totalidade pola aldea que se asenta enriba. Enriba do castro aséntase a capela de santa Eirena.

GRAO DE PROTECCIÓN

PROTECCIÓN ELEMENTO:	PROTECCIÓN ENTORNO	CATEGORÍA
A-1	A-2	INVENTARIADO

ACTUACIÓNS E USOS PERMITIDOS E PROHIBIDOS

O disposto nas *Ordenanzas específicas de Protección do Patrimonio Arqueolóxico*, da normativa do PXOM

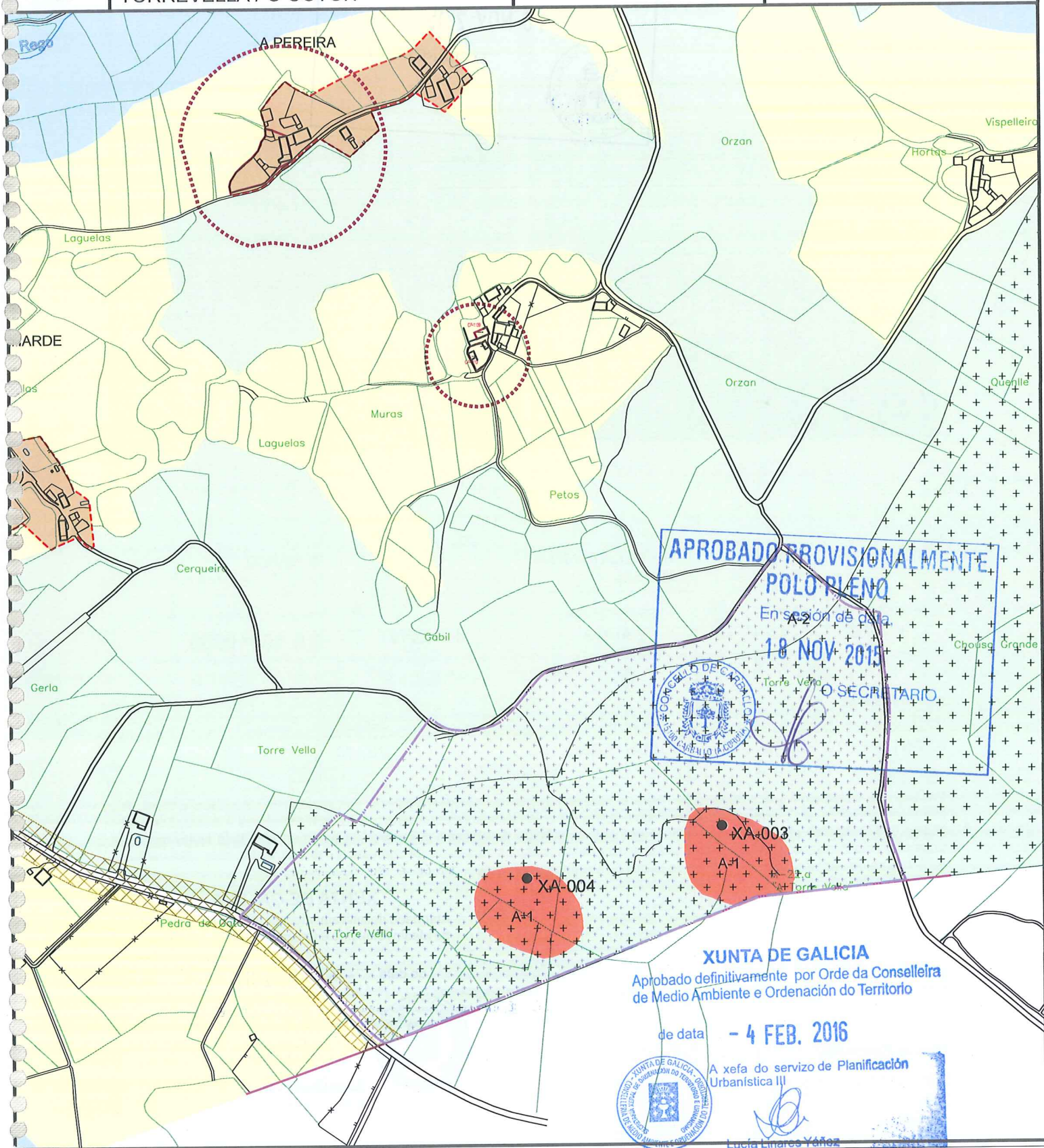


CATÁLOGO DE ELEMENTOS A PROTEXER OU RECUPERAR

DENOMINACIÓN
TORREVELLA / O COTÓN

CLAVE DE IDENTIFICACIÓN
XA-003

PLANO PXOM
D-02



CLASIFICACIÓN DO SOLO

SU-C	SOLO URBANO	SUR-T	SOLO URBANIZABLE DISPOSICIÓN TRANSITORIA 13ª	SR-PP	SOLO RÚSTICO DE PROTECCIÓN PATRIMONIAL
SU-NC	SOLO URBANO NON CONSOLIDADO	SR-PO	SOLO RÚSTICO DE PROTECCIÓN ORDINARIA	SR-PI	SOLO RÚSTICO DE PROTECCIÓN DE INFRAESTRUTURAS
NR-HT	SOLO NÚCLEO RURAL HISTÓRICO-TRADICIONAL	SR-PA	SOLO RÚSTICO DE PROTECCIÓN AGROPECUARIA	SR-PN	SOLO RÚSTICO DE PROTECCIÓN NATURAL
NR-C	SOLO NÚCLEO RURAL COMÚN	SR-PF	SOLO RÚSTICO DE PROTECCIÓN FORESTAL	SR-PX	SOLO RÚSTICO DE PROTECCIÓN PAISAXÍSTICA
NR-HT/C	SOLO NÚCLEO RURAL COMPLEXO	SR-PC	SOLO RÚSTICO DE PROTECCIÓN DE COSTAS		
SUR-D	SOLO URBANIZABLE DELIMITADO	SR-PR	SOLO RÚSTICO DE PROTECCIÓN DAS AUGAS		

ESCALA: 1:5.000 A4

CATÁLOGO E PROTECCIÓN

ELEMENTOS CATALOGADOS DE PATRIMONIO

AR-nº	ARQUITECTURA RELIXIOSA	CP-nº	ARQUITECTURA DO TERRITORIO CONSTRUCCIÓN POPULAR
ER-nº	CRUCEIROS E ELEMENTOS MENORES	OC-nº	OBRA CIVIL
AC-nº	ARQUITECTURA CIVIL	NT-nº	NÚCLEO TRADICIONAL
	BEN CATALOGADO		CONTORNO DE PROTECCIÓN

XACEMENTOS ARQUEOLÓXICOS

XA-nº	CÓDIGO DO XACEMENTO ARQUEOLÓXICO	A-2	CONTORNO DE PROTECCIÓN
		A-1	ÁREA DE PROTECCIÓN INTEGRAL


APROBADO PROVISIONALMENTE
POLO PLENO
 En sesión de data,
18 NOV 2015
 O SECRETARIO

PLANO PXOM : ...D-02

 CLASE DE ELEMENTO
ARQUEOLOXÍA

 ADSCRICIÓN TIPOLOXICA
ASENTAMENTO FORTIFICADO

CLAVE DE IDENTIFICACIÓN

XA-003


VISTA XERAL DO EMPRAZAMENTO DO CASTRO

VISTA XERAL DO EMPRAZAMENTO DO CASTRO DENDE O SUR

DENOMINACIÓN:	PARROQUIA:	NÚCLEO:	LUGAR:
TORREVELLA/ O COTÓN	NOICELA (SANTA MARÍA)		XENARDE
COORDENADAS XEOGRÁFICAS	COORDENADAS UTM	CÓDIGO DO XACEMENTO:	
8° 37' 9" W 43° 16' 49" N	X: 530.888 Y: 4.792.119	GA 15019003	

CARACTERÍSTICAS

ADSCRICIÓN TIPOLOXICA	ADSCRICIÓN CULTURAL	DIMENSIÓN
ASENTAMENTO FORTIFICADO	IDADE FERRO	70 - 70

DESCRICIÓN

Por mor da vexetación que actualmente cubre o xacemento non se puido observar a súa morfoloxía. Segundo a ficha de Inventario presenta unha acrópole de tipo natural defendida polas pendentes que amosa en tódolos sectores e reforzados pola acción das masas de afloramentos graníticos que actúan a modo de atalaias. Apreciase un parapeto polo lado Norte que ten unha altura de 2 metros e que da paso a unha terraza de 10 metros de anchura. Desde esta terraza ascende unha torre vertical de 5 metros de alto rodeada de un muro de pedra de 1 metro na súa base.

ESTADO DE CONSERVACIÓN

Regular

XUNTA DE GALICIA
 Aprobado definitivamente por Orde da Conselleira de Medio Ambiente e Ordenación do Territorio

ALTERACIÓNS OBSERVADAS

Non se aprecian. Cuberto pola vexetación e situado nun monte de repoboación

 de data - **4 FEB. 2016**
GRAO DE PROTECCIÓN

PROTECCIÓN ELEMENTO:	PROTECCIÓN ENTORNO	CATEGORÍA
A-1	A-2	INVENTARIADO

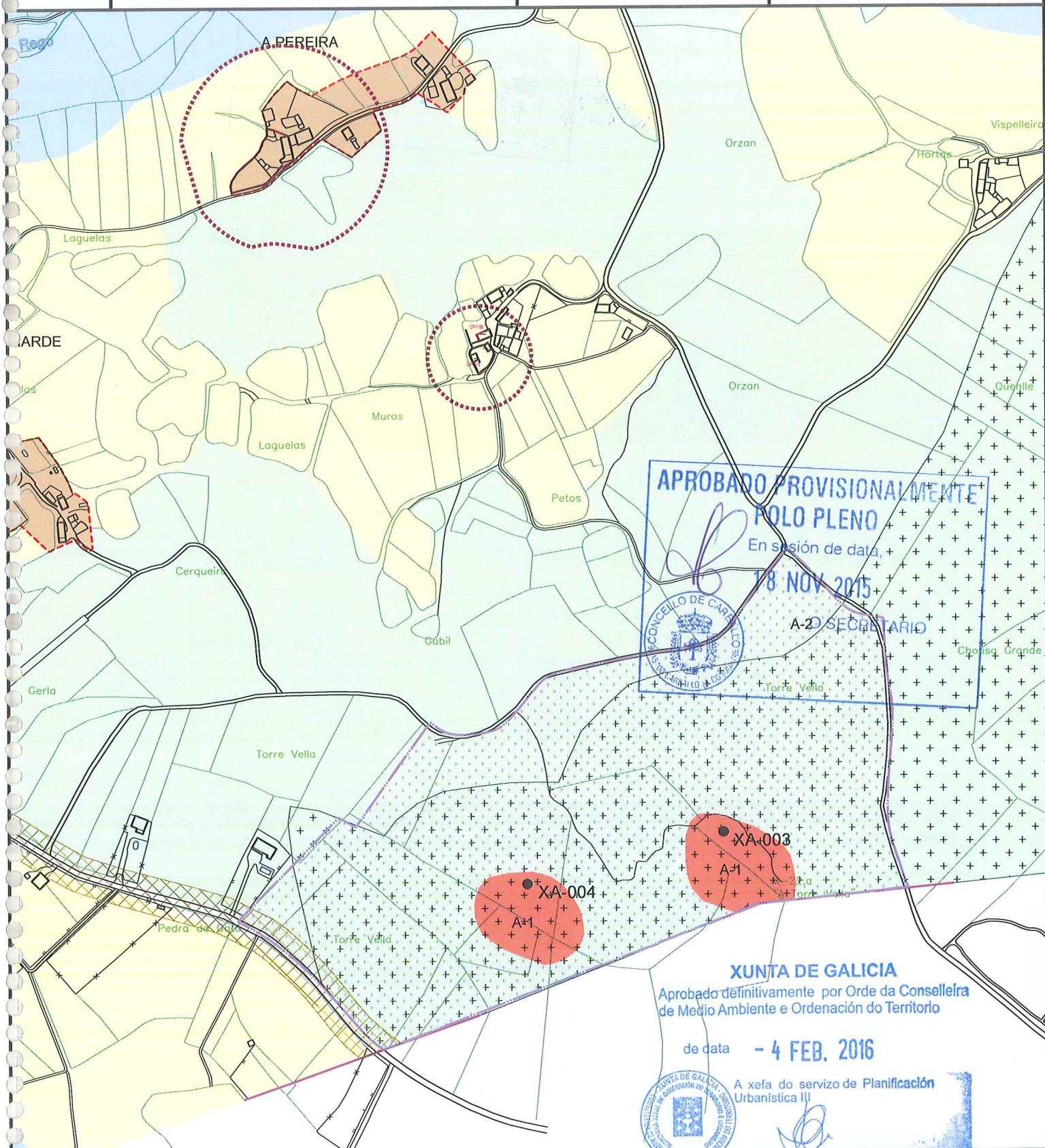


A xefa do servizo de Planificación Urbanística III

CATEGORÍA Inares Yáñez

ACTUACIÓNS E USOS PERMITIDOS E PROHIBIDOS

O disposto nas Ordenanzas específicas de Protección do Patrimonio Arqueolóxico, da normativa do PXOM







CLASIFICACIÓN DO SOLO

SU-C	SOLO URBANO	SUR-T	SOLO URBANIZABLE DISPOSICIÓN TRANSITORIA 13ª	SR-PP	SOLO RÚSTICO DE PROTECCIÓN PATRIMONIAL
SU-NC	SOLO URBANO NON CONSOLIDADO	SR-PO	SOLO RÚSTICO DE PROTECCIÓN ORDINARIA	SR-PI	SOLO RÚSTICO DE PROTECCIÓN DE INFRAESTRUTURAS
NR-HT	SOLO NÚCLEO RURAL HISTÓRICO-TRADICIONAL	SR-PA	SOLO RÚSTICO DE PROTECCIÓN AGROPECUARIA	SR-PN	SOLO RÚSTICO DE PROTECCIÓN NATURAL
NR-C	SOLO NÚCLEO RURAL COMÚN	SR-PF	SOLO RÚSTICO DE PROTECCIÓN FORESTAL	SR-PX	SOLO RÚSTICO DE PROTECCIÓN PAISAJÍSTICA
NR-HT/C	SOLO NÚCLEO RURAL COMPLEXO	SR-PC	SOLO RÚSTICO DE PROTECCIÓN DE COSTAS		
SUR-D	SOLO URBANIZABLE DELIMITADO	SR-PR	SOLO RÚSTICO DE PROTECCIÓN DAS AUGAS		

ESCALA: 1:5.000 A4

CATÁLOGO E PROTECCIÓN

ELEMENTOS CATALOGADOS DE PATRIMONIO

AR nº	ARQUITECTURA RELIXIOSA	CP nº	ARQUITECTURA DO TERRITORIO CONSTRUCCIÓN POPULAR
ER nº	CRUCEIROS E ELEMENTOS MENORES	OC nº	OBRA CIVIL
AC nº	ARQUITECTURA CIVIL	NT nº	NÚCLEO TRADICIONAL
	BEN CATALOGADO		CONTORNO DE PROTECCIÓN
XACEMENTOS ARQUEOLÓXICOS			
XA nº	CÓDIGO DO XACEMENTO ARQUEOLÓXICO		CONTORNO DE PROTECCIÓN
			ÁREA DE PROTECCIÓN INTEGRAL

Lucía Linares Yáñez



APROBADO PROVISIONALMENTE
POLO PLENO
 En sesión de data,
18 NOV 2015
 O SECRETARIO



PLANO PXOM : ...D-02

CLASE DE ELEMENTO
ARQUEOLOXÍA

ADSCRICIÓN TIPOLOXICA
ASENTAMENTO FORTIFICADO

CLAVE DE IDENTIFICACIÓN

XA-004



VISTA XERAL DO EMPRAZAMENTO DO CASTRO DENDE O LESTE

VISTA DO CASTRO DENDE O N

DENOMINACIÓN: CASTRO DE TORREVELLA	PARROQUIA: NOICELA (SANTA MARÍA)	NÚCLEO:	LUGAR: XENARDE
COORDENADAS XEOGRÁFICAS 8° 37' 19" W 43° 16' 49" N	COORDENADAS UTM X: 530.663	Y: 4.792.101	CÓDIGO DO XACEMENTO: GA 15019004

CARACTERÍSTICAS

ADSCRICIÓN TIPOLOXICA ASENTAMENTO FORTIFICADO	ADSCRICIÓN CULTURAL IDADE FERRO	DIMENSIÓN 30-40
---	---	---------------------------

DESCRICIÓN

Por mor da vexetación que actualmente cubre o xacemento non se puido observar a súa morfoloxía. Segundo a ficha de Inventario trátase dun Castro con especial morfoloxía onde distínguese catro parapetos que defenden o castro pola banda Norte.

ESTADO DE CONSERVACIÓN

Regular

ALTERACIÓNS OBSERVADAS

Alterado por actividades forestais. Cuberto pola vexetación e situado nun monte de repoboación.

GRAO DE PROTECCIÓN

PROTECCIÓN ELEMENTO: A-1	PROTECCIÓN ENTORNO A-2	CATEGORÍA INVENTARIADO
------------------------------------	----------------------------------	----------------------------------

ACTUACIÓNS E USOS PERMITIDOS E PROHIBIDOS

O disposto nas Ordenanzas específicas de Protección do Patrimonio Arqueolóxico, da normativa do PXOM

XUNTA DE GALICIA
 Aprobado definitivamente por Orde da Conselleira
 de Medio Ambiente e Ordenación do Territorio

de data **- 4 FEB. 2016**



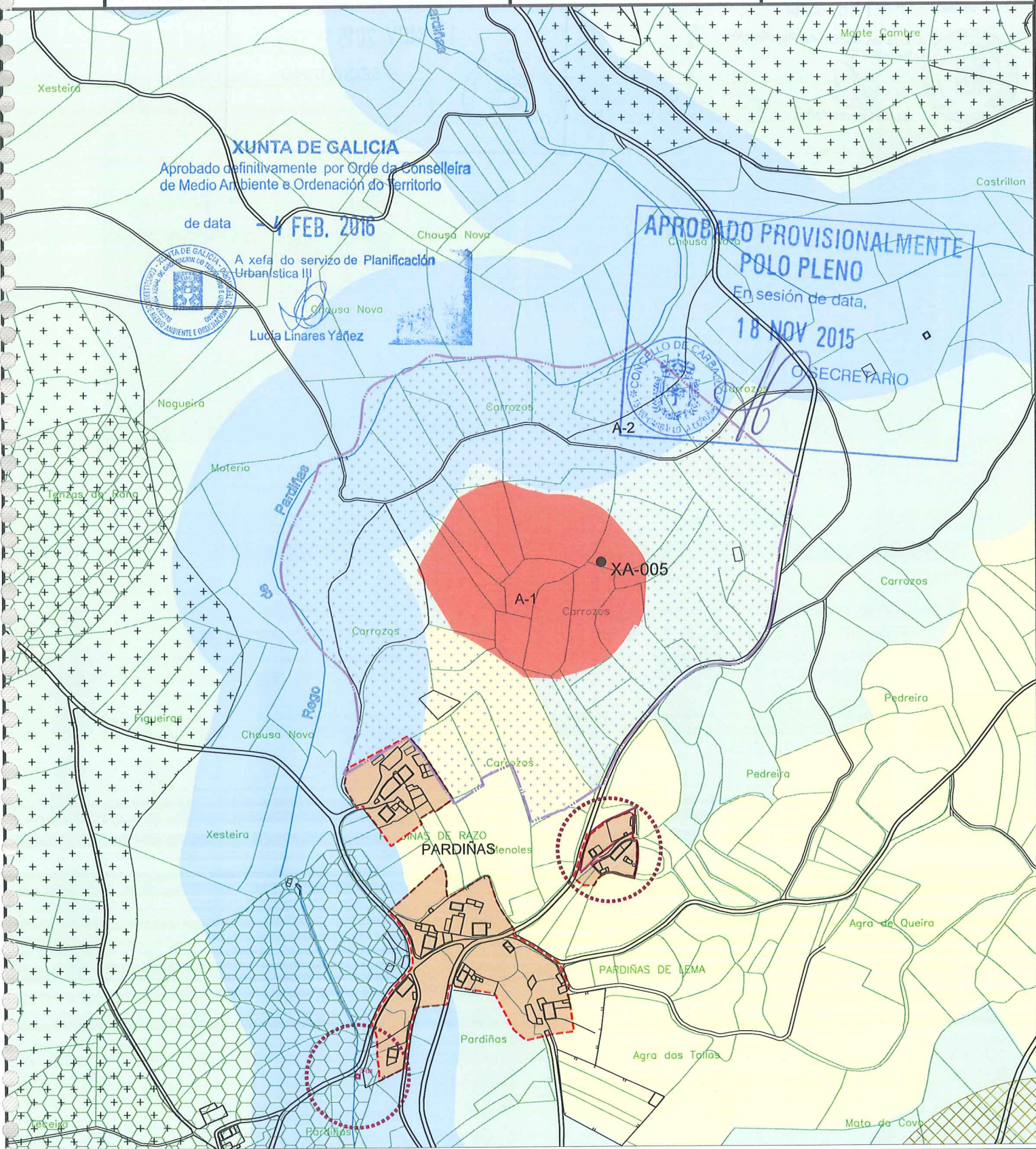


CATÁLOGO DE ELEMENTOS A PROTEXER OU RECUPERAR

DENOMINACIÓN
TORRE PARDIÑAS

CLAVE DE IDENTIFICACIÓN
XA-005

PLANO PXOM
C-03



CLASIFICACIÓN DO SOLO

SU-C	SOLO URBANO	SUR-T	SOLO URBANIZABLE DISPOSICIÓN TRANSITORIA 13ª	SR-PP	SOLO RÚSTICO DE PROTECCIÓN PATRIMONIAL
SU-NC	SOLO URBANO NON CONSOLIDADO	SR-PO	SOLO RÚSTICO DE PROTECCIÓN ORDINARIA	SR-PI	SOLO RÚSTICO DE PROTECCIÓN DE INFRAESTRUTURAS
NR-HT	SOLO NÚCLEO RURAL HISTÓRICO-TRADICIONAL	SR-PA	SOLO RÚSTICO DE PROTECCIÓN AGROPECUARIA	SR-PN	SOLO RÚSTICO DE PROTECCIÓN NATURAL
NR-C	SOLO NÚCLEO RURAL COMÚN	SR-PF	SOLO RÚSTICO DE PROTECCIÓN FORESTAL	SR-PX	SOLO RÚSTICO DE PROTECCIÓN PAISAXÍSTICA
NR-HT/C	SOLO NÚCLEO RURAL COMPLEXO	SR-PC	SOLO RÚSTICO DE PROTECCIÓN DE COSTAS		
SUR-D	SOLO URBANIZABLE DELIMITADO	SR-PR	SOLO RÚSTICO DE PROTECCIÓN DAS AUGAS		

ESCALA: 1:5.000 A4

CATÁLOGO E PROTECCIÓN

ELEMENTOS CATALOGADOS DE PATRIMONIO

AR nº	ARQUITECTURA RELIXIOSA	CP nº	ARQUITECTURA DO TERRITORIO CONSTRUCCIÓN POPULAR
ER nº	CRUCEIROS E ELEMENTOS MENORES	OC nº	OBRA CIVIL
AC nº	ARQUITECTURA CIVIL	NT nº	NÚCLEO TRADICIONAL
	BEN CATALOGADO		CONTORNO DE PROTECCIÓN

XACEMENTOS ARQUEOLÓXICOS

XA nº	CÓDIGO DO XACEMENTO ARQUEOLÓXICO	A-2	CONTORNO DE PROTECCIÓN
		A-1	ÁREA DE PROTECCIÓN INTEGRAL



A xefa do servizo de Planificación Urbanística III
 ASE DE ELEMENTO
ARQUEOLOXÍA
 Lucía Linares Yáñez



ADSCRICIÓN TIPOLOXICA
ASENTAMENTO FORTIFICADO



18 NOV 2015

O SECRETARIO

PLANO PXOM : ...C-03

CLAVE DE IDENTIFICACIÓN

XA-005



VISTA XERAL DO EMPRAZAMENTO DO CASTRO DENDE O SO

VISTA XERAL DO EMPRAZAMENTO DO CASTRO DENDE O NL

DENOMINACIÓN: TORRE PARDIÑAS	PARROQUIA: RAZO (SAN MARTIÑO)	NÚCLEO:	LUGAR: PARDIÑAS
COORDENADAS XEOGRÁFICAS 8° 41' 30" W 43° 16' 32" N	COORDENADAS UTM X: 525.011	Y: 4.791.558	CÓDIGO DO XACEMENTO: GA 15019005

CARACTERÍSTICAS

ADSCRICIÓN TIPOLOXICA ASENTAMENTO FORTIFICADO	ADSCRICIÓN CULTURAL IDADE FERRO	DIMENSIÓN 30-40
---	---	---------------------------

DESCRICIÓN

Castro de pequeno tamaño cun potente sistema defensivo. Presenta unha defensa combinada de parapeto cun muro de 0,5 m, un foso e unha muralla de sillares de gran tamaño que rodea, cunha altura de polo menos 4m, a torre circular central. Este mesmo esquema repítese na súa parte S, na que se reforza con tres parapetos de pequena altura, formando una especie de escalonamento diante da muralla mais exterior. O foso cara o N. convertese en terraza, que se estreita e desaparece. Polas súas vertentes L. e N., dadas as características do terreo, no existen defensas que poidan considerarse artificiais.

ESTADO DE CONSERVACIÓN

Regular.

ALTERACIÓNS OBSERVADAS

Non se aprecian destrucións. Situado nun monte de repoboación con abundante vexetación o que impide facerse unha idea clara do seu conxunto.

GRAO DE PROTECCIÓN

PROTECCIÓN ELEMENTO: A-1	PROTECCIÓN ENTORNO A-2	CATEGORÍA INVENTARIADO
------------------------------------	----------------------------------	----------------------------------

ACTUACIÓNS E USOS PERMITIDOS E PROHIBIDOS

O disposto nas Ordenanzas específicas de Protección do Patrimonio Arqueolóxico, da normativa do PXOM

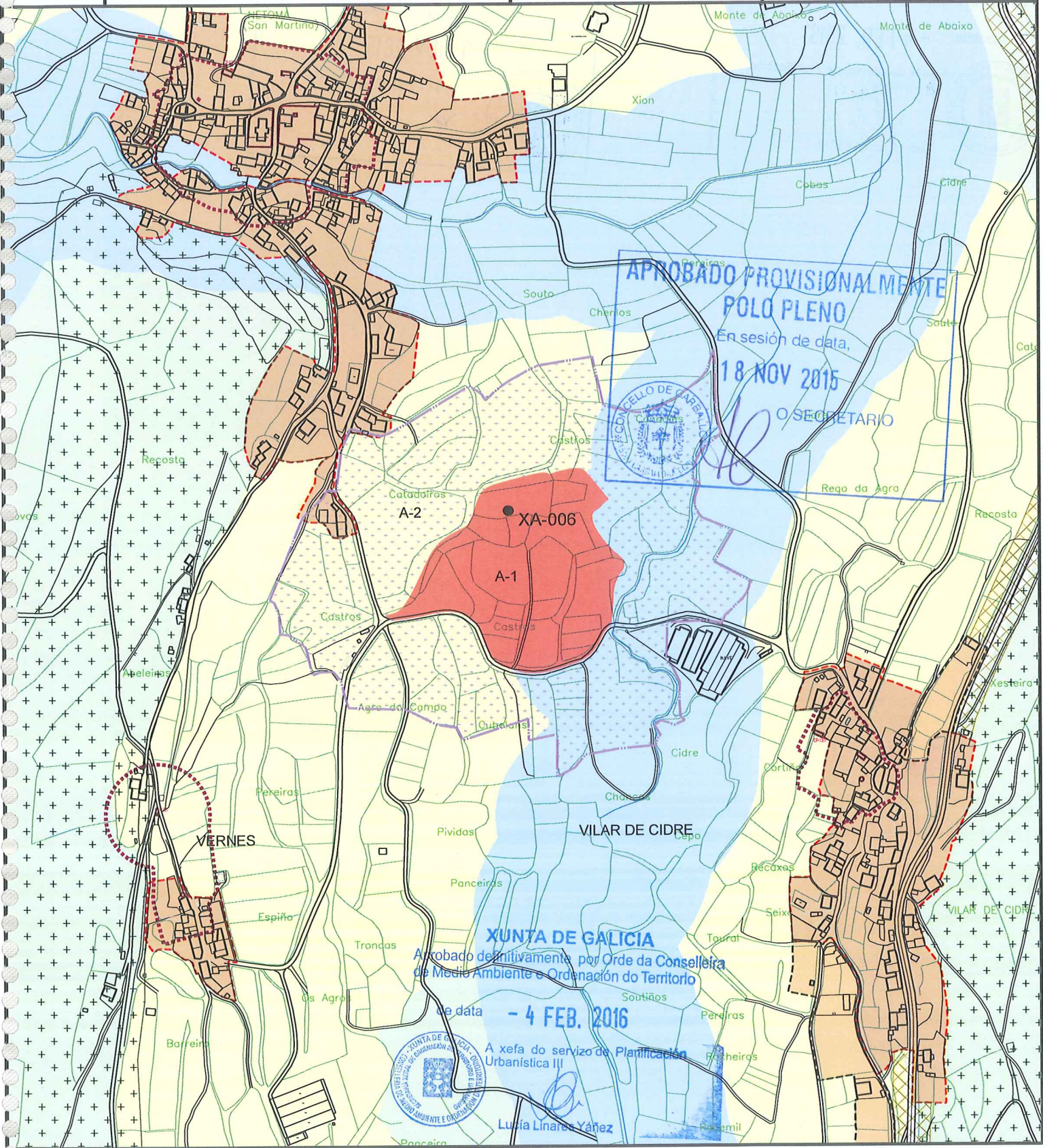


CATÁLOGO DE ELEMENTOS A PROTEXER OU RECUPERAR

DENOMINACIÓN
CASTRO DE NIÓN

CLAVE DE IDENTIFICACIÓN
XA-006

PLANO PXOM
B-03



CLASIFICACIÓN DO SOLO

SU-C	SOLO URBANO	SUR-T	SOLO URBANIZABLE DISPOSICIÓN TRANSITORIA 13ª	SR-PP	SOLO RÚSTICO DE PROTECCIÓN PATRIMONIAL
SU-NC	SOLO URBANO NON CONSOLIDADO	SR-PO	SOLO RÚSTICO DE PROTECCIÓN ORDINARIA	SR-PI	SOLO RÚSTICO DE PROTECCIÓN DE INFRAESTRUTURAS
NR-HT	SOLO NÚCLEO RURAL HISTÓRICO-TRADICIONAL	SR-PA	SOLO RÚSTICO DE PROTECCIÓN AGROPECUARIA	SR-PN	SOLO RÚSTICO DE PROTECCIÓN NATURAL
NR-C	SOLO NÚCLEO RURAL COMÚN	SR-PF	SOLO RÚSTICO DE PROTECCIÓN FORESTAL	SR-PX	SOLO RÚSTICO DE PROTECCIÓN PAISAXÍSTICA
NR-HTC	SOLO NÚCLEO RURAL COMPLEXO	SR-PC	SOLO RÚSTICO DE PROTECCIÓN DE COSTAS		
SUR-D	SOLO URBANIZABLE DELIMITADO	SR-PR	SOLO RÚSTICO DE PROTECCIÓN DAS AGUAS		

ESCALA: 1:5.000 A4

CATÁLOGO E PROTECCIÓN

ELEMENTOS CATALOGADOS DE PATRIMONIO

AR-nº	ARQUITECTURA RELIXIOSA	CP-nº	ARQUITECTURA DO TERRITORIO CONSTRUCCIÓN POPULAR
ER-nº	CRUCEIROS E ELEMENTOS MENORES	OC-nº	OBRA CIVIL
AC-nº	ARQUITECTURA CIVIL	Nº-nº	NÚCLEO TRADICIONAL
	BEN CATALOGADO		CONTORNO DE PROTECCIÓN

XACEMENTOS ARQUEOLÓXICOS

XA-nº	CÓDIGO DO XACEMENTO ARQUEOLÓXICO	A-2	CONTORNO DE PROTECCIÓN
		A-1	ÁREA DE PROTECCIÓN INTEGRAL

APROBADO PROVISIONALMENTE
 POLO PLENO

CATÁLOGO DE ELEMENTOS A PROTEXER OU RECUPERAR

En sesión de data

18 NOV 2015

O SECRETARIO

PLANO PXOM :B-03

CLAVE DE IDENTIFICACIÓN

XA-006

de data - 4 FEB. 2016

A cargo do Servizo de Planificación
 Urbanística III
ARQUEOLOXÍA

ADSCRICIÓN TIPOLOXICA
**ASENTAMENTO
 FORTIFICADO**

Lucía Linares Yáñez



VISTA XERAL DO EMPRAZAMENTO DO CASTRO DENDE O LESTE

VISTA XERAL DO EMPRAZAMENTO DO CASTRO DENDE O NO

DENOMINACIÓN:	PARROQUIA:	NÚCLEO:	LUGAR:
CASTRO DE NIÓN	RAZO (SAN MARTIÑO)		NIÓN
COORDENADAS XEOGRÁFICAS	COORDENADAS UTM	CÓDIGO DO XACEMENTO:	
8° 43' 16" W 43° 16' 19" N	X: 523.421 Y: 4.791.368	GA 15019006	

CARACTERÍSTICAS

ADSCRICIÓN TIPOLOXICA	ADSCRICIÓN CULTURAL	DIMENSIÓN
ASENTAMENTO FORTIFICADO	IDADE FERRO	80-70

DESCRIPCIÓN

Presenta un recinto de forma ovalada seguindo a liña da ladeira. Presenta un sistema defensivo de parapeto en forma de media lúa que o arrodea polos seus lados N e S. Parapeto flanqueado por un foxo. Polo L. e N. non ten defensas tendo 2 terrazas de forma semicircular. A entrada dispón de rampa, estando orientada cara o Norte.

ESTADO DE CONSERVACIÓN

Regular

ALTERACIÓNS OBSERVADAS

Xacemento alterado por actividades forestais e agrícolas. Ubicado nun monte de repoboación de piñeiros.

GRAO DE PROTECCIÓN

PROTECCIÓN ELEMENTO:	PROTECCIÓN ENTORNO	CATEGORÍA
A-1	A-2	INVENTARIADO

ACTUACIÓNS E USOS PERMITIDOS E PROHIBIDOS

Os dispostos nas Ordenanzas específicas de Protección do Patrimonio Arqueolóxico, da normativa do PXOM

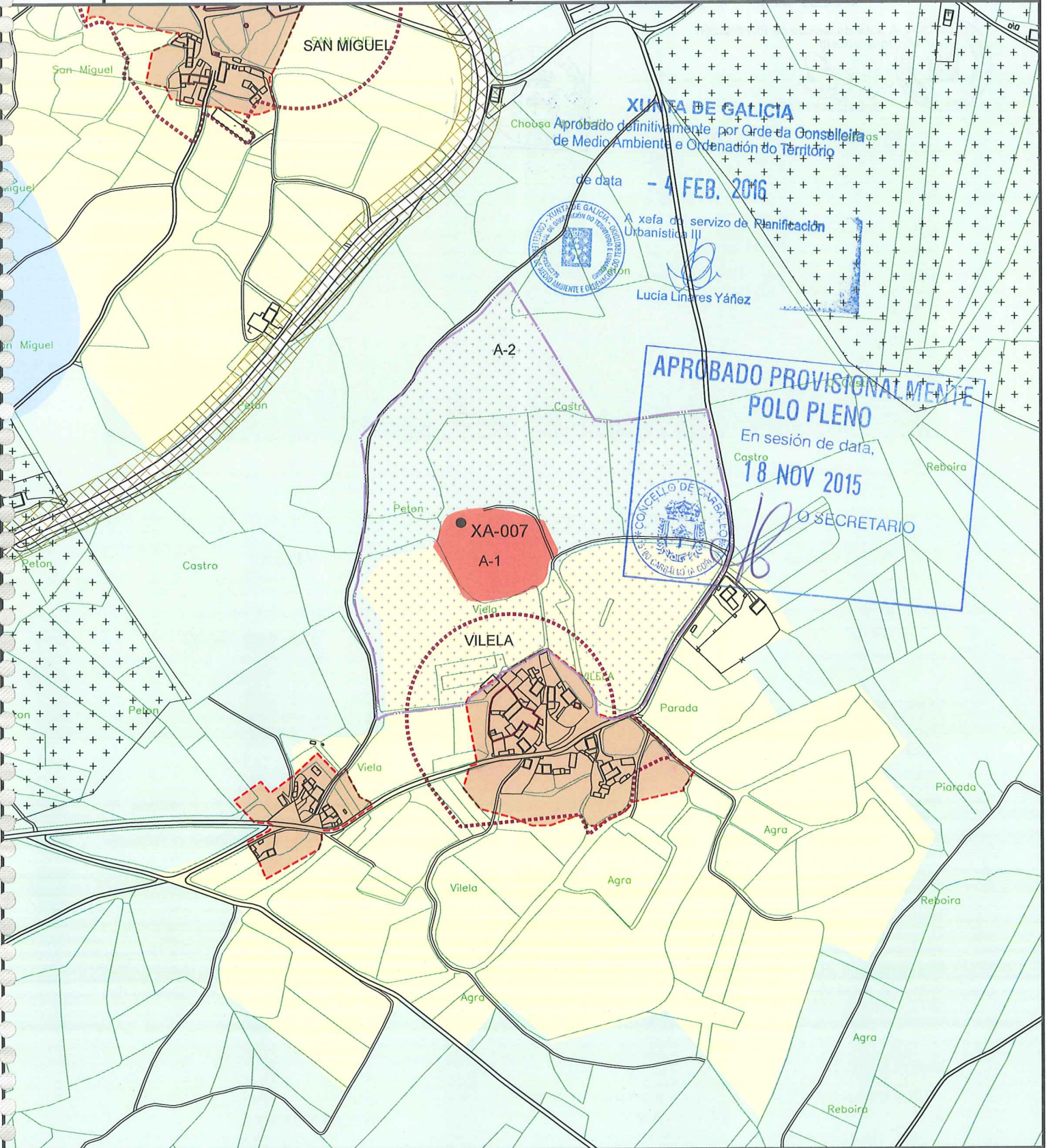


CATÁLOGO DE ELEMENTOS A PROTEXER OU RECUPERAR

DENOMINACIÓN
CASTRO DE VILELA

CLAVE DE IDENTIFICACIÓN
XA-007

PLANO PXOM 3 A1
D-03



CLASIFICACIÓN DO SOLO

SU-C	SOLO URBANO	SUR-T	SOLO URBANIZABLE DISPOSICIÓN TRANSITORIA 13ª	SR-PP	SOLO RÚSTICO DE PROTECCIÓN PATRIMONIAL
SU-NC	SOLO URBANO NON CONSOLIDADO	SR-PO	SOLO RÚSTICO DE PROTECCIÓN ORDINARIA	SR-PI	SOLO RÚSTICO DE PROTECCIÓN DE INFRAESTRUTURAS
NR-HT	SOLO NÚCLEO RURAL HISTÓRICO-TRADICIONAL	SR-PA	SOLO RÚSTICO DE PROTECCIÓN AGROPECUARIA	SR-PN	SOLO RÚSTICO DE PROTECCIÓN NATURAL
NR-C	SOLO NÚCLEO RURAL COMÚN	SR-PF	SOLO RÚSTICO DE PROTECCIÓN FORESTAL	SR-PX	SOLO RÚSTICO DE PROTECCIÓN PAISAXÍSTICA
NR-HT/C	SOLO NÚCLEO RURAL COMPLEXO	SR-PC	SOLO RÚSTICO DE PROTECCIÓN DE COSTAS		
SUR-D	SOLO URBANIZABLE DELIMITADO	SR-PR	SOLO RÚSTICO DE PROTECCIÓN DAS AUGAS		

ESCALA: 1:5.000 A4

CATÁLOGO E PROTECCIÓN

ELEMENTOS CATALOGADOS DE PATRIMONIO

AR-nº	ARQUITECTURA RELIXIOSA	CP-nº	ARQUITECTURA DO TERRITORIO CONSTRUCCIÓN POPULAR
ER-nº	CRUCEIROS E ELEMENTOS MENORES	OC-nº	OBRA CIVIL
AC-nº	ARQUITECTURA CIVIL	NP-nº	NÚCLEO TRADICIONAL
	BEN CATALOGADO		CONTORNO DE PROTECCIÓN

XACEMENTOS ARQUEOLÓXICOS

XA-nº	CÓDIGO DO XACEMENTO ARQUEOLÓXICO	A-2	CONTORNO DE PROTECCIÓN
		A-1	ÁREA DE PROTECCIÓN INTEGRAL

Concello de CARBALLO
4 FEB. 2016

APROBADO PROVISIONALMENTE
POLO PLENO
En sesión de data,
18 NOV 2015
O SECRETARIO



A xefa do servizo de Planificación
Urbanística III

CLASE DE ELEMENTO
ARQUEOLOXÍA
Lucía Linares Yáñez

ADSCRICIÓN TIPOLOXICA
**ASENTAMENTO
FORTIFICADO**



PLANO PXOM : ...D-03

CLAVE DE IDENTIFICACIÓN

XA-007



VISTA XERAL DO EMPRAZAMENTO DO CASTRO DENDE O LESTE

VISTA XERAL DO EMPRAZAMENTO DO CASTRO DENDE O SUR

DENOMINACIÓN: CASTRO DE VILELA	PARROQUIA: VILELA (SAN MIGUEL)	NÚCLEO:	LUGAR: VILELA
COORDENADAS XEOGRÁFICAS 8° 38' 48" W 43° 16' 16" N	COORDENADAS UTM X: 528.665	Y: 4.791.067	CÓDIGO DO XACEMENTO: GA 15019007

CARACTERÍSTICAS

ADSCRICIÓN TIPOLOXICA ASENTAMENTO FORTIFICADO	ADSCRICIÓN CULTURAL IDADE FERRO	DIMENSIÓNS 60 - 55
---	---	------------------------------

DESCRICIÓN

Amosa un único recinto de aspecto circular e protexido por un terraplén que envolve todo o perímetro da croa castrexa. A acción deste terraplén e aumentada pola acción dun parapeto que presenta boas proporcións nalgunha das súas bandas, namentres que polo sector do Nordeste áchanse esmorecidas. Polo L. ascendese a porta do recinto. Según a ficha de inventario na parte N. posiblemente tiña un antecastro.

ESTADO DE CONSERVACIÓN

Malo.

ALTERACIÓNS OBSERVADAS

Posiblemente o antecastro encóntrese destruído debido as importantes remocións de terra que se fixeron na zona e que tamén destruíron parte do parapeto fundamentalmente na parte Leste, Surleste e Norte. Alteracións no entorno mais inmediato do xacemento e remocións de terras no interior do recinto castrexo.

GRAO DE PROTECCIÓN

PROTECCIÓN ELEMENTO: A-1	PROTECCIÓN ENTORNO A-2	CATEGORÍA INVENTARIADO
------------------------------------	----------------------------------	----------------------------------

ACTUACIÓNS E USOS PERMITIDOS E PROHIBIDOS

O disposto nas *Ordenanzas específicas de Protección do Patrimonio Arqueolóxico*, da normativa do PXOM



CATÁLOGO DE ELEMENTOS A PROTEXER OU RECUPERAR

DENOMINACIÓN

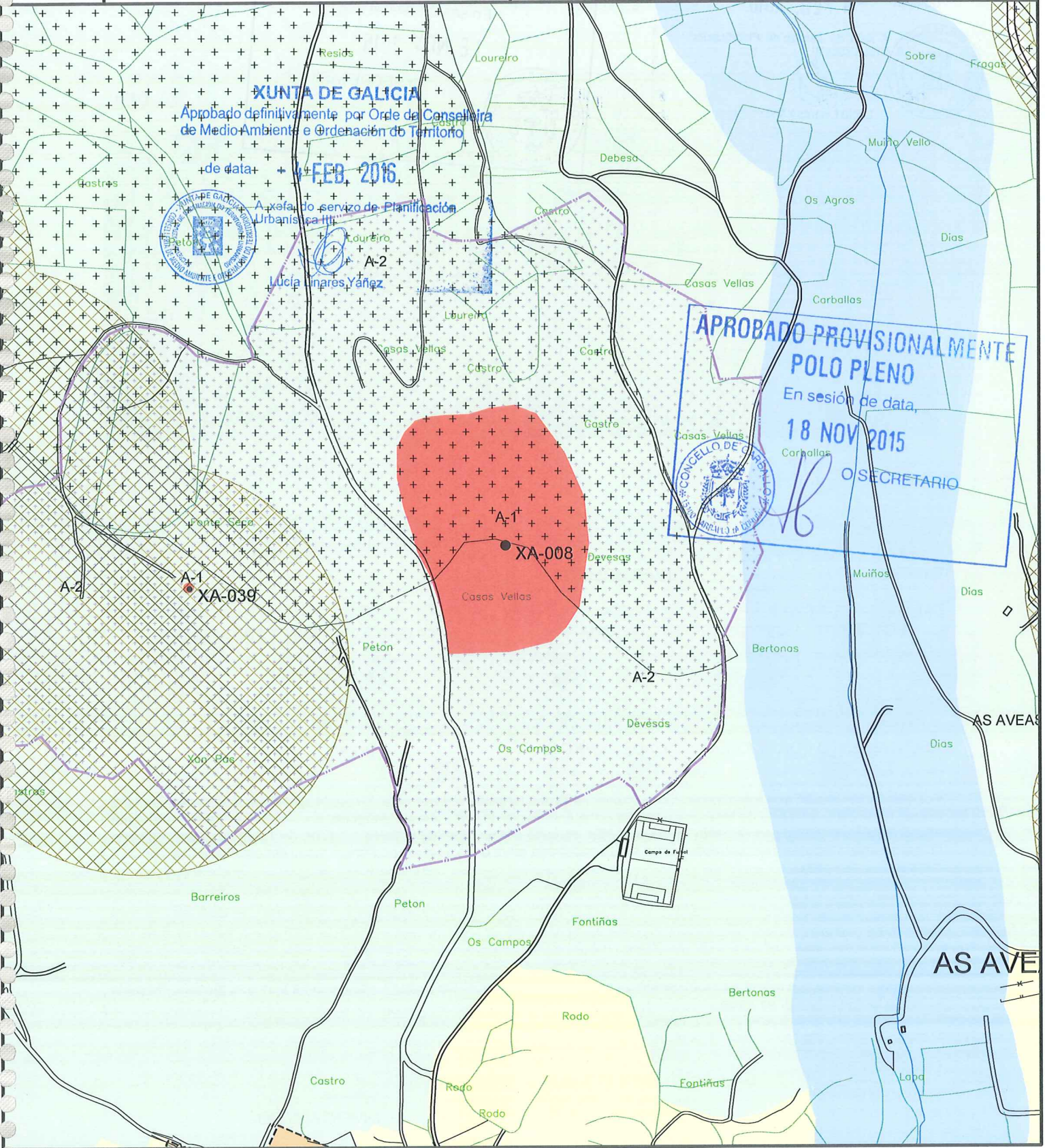
CASTRO DE RODO / PETÓN DO CASTRO

CLAVE DE IDENTIFICACIÓN

XA-008

PLANO PXOM

B-03



CLASIFICACIÓN DO SOLO

SU-C	SOLO URBANO	SUR-T	SOLO URBANIZABLE DISPOSICIÓN TRANSITORIA 13ª	SR-PP	SOLO RÚSTICO DE PROTECCIÓN PATRIMONIAL
SU-NC	SOLO URBANO NON CONSOLIDADO	SR-PO	SOLO RÚSTICO DE PROTECCIÓN ORDINARIA	SR-PI	SOLO RÚSTICO DE PROTECCIÓN DE INFRAESTRUTURAS
NR-HT	SOLO NÚCLEO RURAL HISTÓRICO-TRADICIONAL	SR-PA	SOLO RÚSTICO DE PROTECCIÓN AGROPECUARIA	SR-PN	SOLO RÚSTICO DE PROTECCIÓN NATURAL
NR-C	SOLO NÚCLEO RURAL COMÚN	SR-PF	SOLO RÚSTICO DE PROTECCIÓN FORESTAL	SR-PX	SOLO RÚSTICO DE PROTECCIÓN PAISAXÍSTICA
NR-HT/C	SOLO NÚCLEO RURAL COMPLEXO	SR-PC	SOLO RÚSTICO DE PROTECCIÓN DE COSTAS		
SUR-D	SOLO URBANIZABLE DELIMITADO	SR-PR	SOLO RÚSTICO DE PROTECCIÓN DAS AUGAS		

ESCALA: 1:5.000 A4

CATÁLOGO E PROTECCIÓN

ELEMENTOS CATALOGADOS DE PATRIMONIO

AR nº	ARQUITECTURA RELIXIOSA	CP nº	ARQUITECTURA DO TERRITORIO CONSTRUCCIÓN POPULAR
ER nº	CRUCEIROS E ELEMENTOS MENORES	OC nº	OBRA CIVIL
AC nº	ARQUITECTURA CIVIL	NP nº	NÚCLEO TRADICIONAL
	BEN CATALOGADO		CONTORNO DE PROTECCIÓN

XACEMENTOS ARQUEOLÓXICOS

XA nº	CÓDIGO DO XACEMENTO ARQUEOLÓXICO		A-2	CONTORNO DE PROTECCIÓN
			A-1	ÁREA DE PROTECCIÓN INTEGRAL

APROBADO PROVISIONALMENTE POLO PLENO

18 NOV 2015

O SECRETARIO

PLANO PXOM : ... B-03

CLAVE DE IDENTIFICACIÓN

XA-008



A xefa do servizo de Planificación Urbanística III

CLASE DE ELEMENTO
ARQUEOLOXÍA

Lucía Linares Yáñez

ADSCRICIÓN TIPOLOXICA
ASENTAMENTO FORTIFICADO



VISTA XERAL DA CROA DO CASTRO, ZONA OESTE



VISTA DO CASTRO DENDE O OESTE

DENOMINACIÓN:	PARROQUIA:	NÚCLEO:	LUGAR:
CASTRO DE RODO/ PETÓN DO CASTRO	OZA (SAN BREIXO)		O RODO
COORDENADAS XEOGRÁFICAS	COORDENADAS UTM	CÓDIGO DO XACEMENTO:	
8° 42' 45" W 43° 15' 38" N	X: 523.335 Y: 4.789.896	GA 15019008	

CARACTERÍSTICAS

ADSCRICIÓN TIPOLOXICA	ADSCRICIÓN CULTURAL	DIMENSIÓNS
ASENTAMENTO FORTIFICADO	IDADE FERRO	45 - 40

DESCRIPCIÓN

Por mor da vexetación que actualmente cubre o xacemento non se puido observar a súa morfoloxía. Según a ficha de inventario trátase dun castro en forma de torre que presenta unha importante defensa. Íllase do entorno por medio dun parapeto de gran altura. Rodeando todo o asentamento hai un terraplén, coroado por un muro de aparello irregular, de 1,2 m de altura. Na parte O. hai un foxo. Presenta dúas entradas, unha ao S., encaixada entre dous outeiros de terra, a modo de torreóns e outra polo O, rompendo o parapeto.

ESTADO DE CONSERVACIÓN

Regular.

ALTERACIÓNS OBSERVADAS

Xacemento situado nun monte de repoboación e cuberto pola vexetación. Na parte O. abriuse unha pequena entrada. Na parte L. hai un burato para extraer pedra.

GRAO DE PROTECCIÓN

PROTECCIÓN ELEMENTO:	PROTECCIÓN ENTORNO	CATEGORÍA
A-1	A-2	INVENTARIADO

ACTUACIÓNS E USOS PERMITIDOS E PROHIBIDOS

O disposto nas Ordenanzas específicas de Protección do Patrimonio Arqueolóxico, da normativa do PXOM

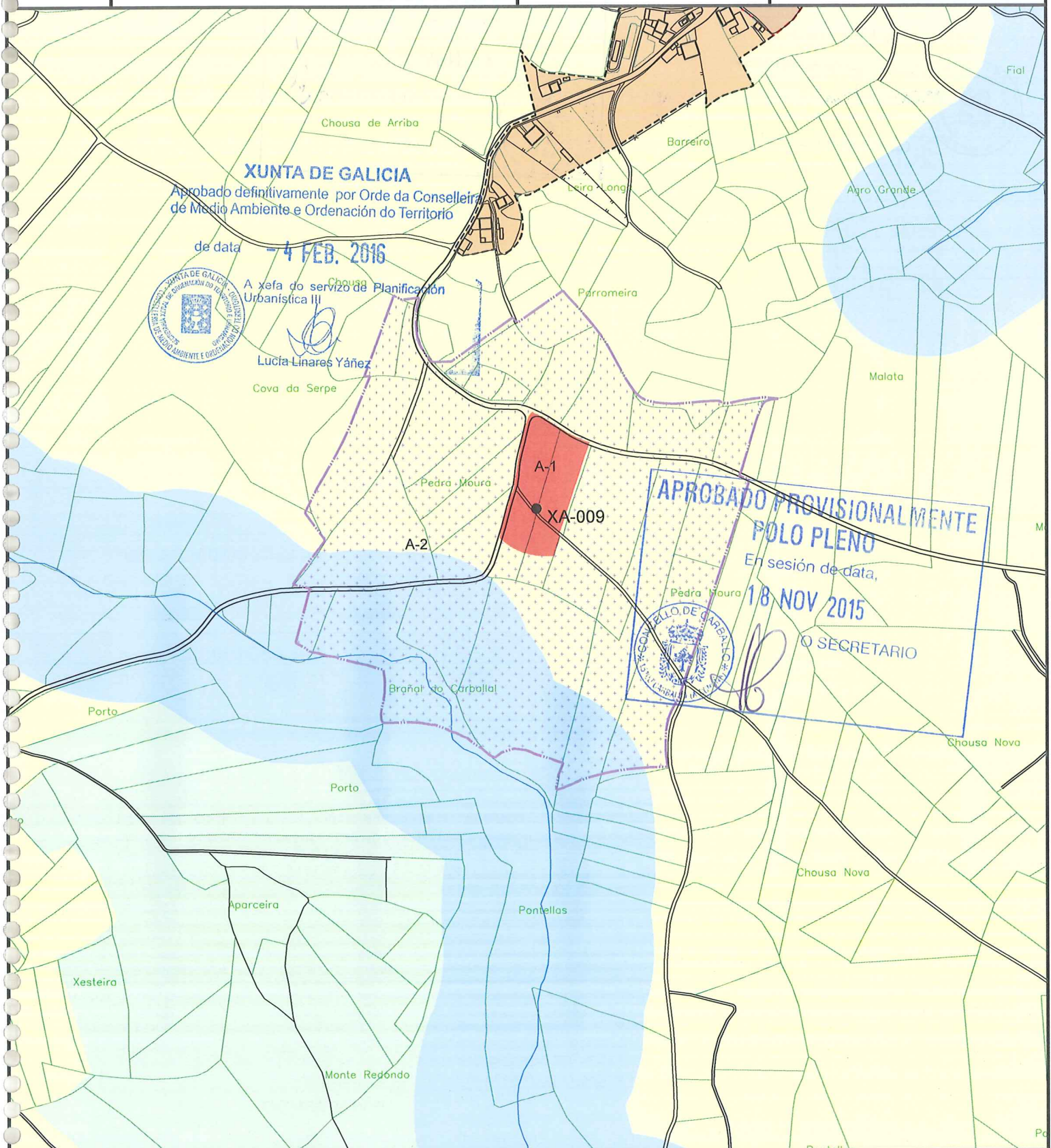


CATÁLOGO DE ELEMENTOS A PROTEXER OU RECUPERAR

DENOMINACIÓN
MAMOA DE A PEDRA MOURA

CLAVE DE IDENTIFICACIÓN
XA-009

PLANO PXOM
E-08



CLASIFICACIÓN DO SOLO

SU-C	SOLO URBANO	SUR-T	SOLO URBANIZABLE DISPOSICIÓN TRANSITORIA 13ª	SR-PP	SOLO RÚSTICO DE PROTECCIÓN PATRIMONIAL
SU-NC	SOLO URBANO NON CONSOLIDADO	SR-PO	SOLO RÚSTICO DE PROTECCIÓN ORDINARIA	SR-PI	SOLO RÚSTICO DE PROTECCIÓN DE INFRAESTRUTURAS
NR-HT	SOLO NÚCLEO RURAL HISTÓRICO-TRADICIONAL	SR-PA	SOLO RÚSTICO DE PROTECCIÓN AGROPECUARIA	SR-PN	SOLO RÚSTICO DE PROTECCIÓN NATURAL
NR-C	SOLO NÚCLEO RURAL COMÚN	SR-PF	SOLO RÚSTICO DE PROTECCIÓN FORESTAL	SR-PX	SOLO RÚSTICO DE PROTECCIÓN PAISAJÍSTICA
NR-HT/C	SOLO NÚCLEO RURAL COMPLEXO	SR-PC	SOLO RÚSTICO DE PROTECCIÓN DE COSTAS		
SUR-D	SOLO URBANIZABLE DELIMITADO	SR-PR	SOLO RÚSTICO DE PROTECCIÓN DAS AUGAS		

ESCALA: 1:5.000 A4

CATÁLOGO E PROTECCIÓN

ELEMENTOS CATALOGADOS DE PATRIMONIO

AR nº	ARQUITECTURA RELIXIOSA	CP nº	ARQUITECTURA DO TERRITORIO CONSTRUCCIÓN POPULAR
ER nº	CRUCEIROS E ELEMENTOS MENORES	OC nº	OBRA CIVIL
AC nº	ARQUITECTURA CIVIL	NP nº	NÚCLEO TRADICIONAL
	BEN CATALOGADO		CONTORNO DE PROTECCIÓN

XACEMENTOS ARQUEOLÓXICOS

XA nº	CÓDIGO DO XACEMENTO ARQUEOLÓXICO	A-2	CONTORNO DE PROTECCIÓN
		A-1	ÁREA DE PROTECCIÓN INTEGRAL

APROBADO PROVISIONALMENTE
POLO PLENO
 En sesión de data,
18 NOV 2015
 O SECRETARIO

de data - 4 FEB. 2016

PLANO PXOM : ...E-08

CLAVE DE IDENTIFICACIÓN

XA-009



CLASE DE ELEMENTO
 Urbanística III
ARQUEOLOXÍA

ADSCRICIÓN TIPOLÓXICA
MÁMOA



Lucía Linares Yañez



VISTA XERAL DO EMPRAZAMENTO DENDE O OESTE

VISTA DETALLE DO XACEMENTO

DENOMINACIÓN:	PARROQUIA:	NÚCLEO:	LUGAR:
MÁMOA DE A PEDRA MOURA	ALDEMUDE (SANTA MARÍA MADALENA)		BRAÑAS DO CARREXAL

COORDENADAS XEOGRÁFICAS	COORDENADAS UTM	CÓDIGO DO XACEMENTO:
8° 36' 7" W 43° 8' 54" N	X: 532.370 Y: 4.777.465	GA 15019009

CARACTERÍSTICAS		
ADSCRICIÓN TIPOLÓXICA	ADSCRICIÓN CULTURAL	DIMENSIÓN
LUGAR FUNERARIO	NEOLÍTICO	3.5 – 2.2

DESCRIPCIÓN

E unha cámara funeraria sen túmulo formada actualmente por 7 lousas de sostén e unha cuberta. As súas medidas son de 3,5 metros no eixo N-S e de 2,2 metros no eixo E-W. A súa planta parece responder a un esquema poligonal simple sen corredor. Na cara exterior da tapa poden observarse 12 cazoletas na súa parte central. Hoxe a lousa que o cubría esta desprazada. Sitúase sobre un terreo totalmente chan. A lousa vertical de maior altura chega ós 2,30 m e a lousa de cuberta mide 3,4x2,2 m.

ESTADO DE CONSERVACIÓN

Regular.

ALTERACIÓNS OBSERVADAS

A lousa que o cubría esta desprazada.

GRAO DE PROTECCIÓN		
PROTECCIÓN ELEMENTO:	PROTECCIÓN ENTORNO	CATEGORÍA
A-1	A-2	INVENTARIADO

ACTUACIÓNS E USOS PERMITIDOS E PROHIBIDOS

O disposto nas *Ordenanzas específicas de Protección do Patrimonio Arqueolóxico*, da normativa do PXOM. Xacemento recollido no Proxecto Sectorial do Parque Arqueolóxico do Megalitismo da Costa da Morte.



CATÁLOGO DE ELEMENTOS A PROTEXER OU RECUPERAR

DENOMINACIÓN
CASTRO DE OZA / AGRO DO CASTRO

CLAVE DE IDENTIFICACIÓN
XA-010

PLANO PXOM
B-04

XUNTA DE GALICIA
Aprobado definitivamente por Orde da Conselleira de Medio Ambiente e Ordenación do Territorio

de data - 4 FEB. 2016



A xefa do servizo de Planificación Urbanística III

Lucía Linares Yáñez

**APROBADO PROVISIONALMENTE
POLO PLENO**
En sesión de data,
18 NOV 2015
Espiñeiros
O SECRETARIO

SERANTES DE ABAIXO

SERANTES DE BAIXO

CLASIFICACIÓN DO SOLO

SU-C	SOLO URBANO	SUR-T	SOLO URBANIZABLE DISPOSICIÓN TRANSITORIA 13ª	SR-PP	SOLO RÚSTICO DE PROTECCIÓN PATRIMONIAL
SU-NC	SOLO URBANO NON CONSOLIDADO	SR-PO	SOLO RÚSTICO DE PROTECCIÓN ORDINARIA	SR-PI	SOLO RÚSTICO DE PROTECCIÓN DE INFRAESTRUTURAS
NR-HT	SOLO NÚCLEO RURAL HISTÓRICO-TRADICIONAL	SR-PA	SOLO RÚSTICO DE PROTECCIÓN AGROPECUARIA	SR-PN	SOLO RÚSTICO DE PROTECCIÓN NATURAL
NR-C	SOLO NÚCLEO RURAL COMÚN	SR-PF	SOLO RÚSTICO DE PROTECCIÓN FORESTAL	SR-PX	SOLO RÚSTICO DE PROTECCIÓN PAISAXÍSTICA
NR-HT/C	SOLO NÚCLEO RURAL COMPLEXO	SR-PC	SOLO RÚSTICO DE PROTECCIÓN DE COSTAS		
SUR-D	SOLO URBANIZABLE DELIMITADO	SR-PR	SOLO RÚSTICO DE PROTECCIÓN DAS AUGAS		

ESCALA: 1:5.000 A4

CATÁLOGO E PROTECCIÓN

ELEMENTOS CATALOGADOS DE PATRIMONIO

AR nº	ARQUITECTURA RELIXIOSA	CP nº	ARQUITECTURA DO TERRITORIO CONSTRUCCIÓN POPULAR
ER nº	CRUCEIROS E ELEMENTOS MENORES	OC nº	OBRA CIVIL
AC nº	ARQUITECTURA CIVIL	NP nº	NÚCLEO TRADICIONAL
	BEN CATALOGADO		CONTORNO DE PROTECCIÓN

XACEMENTOS ARQUEOLÓXICOS

XA nº	CÓDIGO DO XACEMENTO ARQUEOLÓXICO		CONTORNO DE PROTECCIÓN
			ÁREA DE PROTECCIÓN INTEGRAL

de data - 4 FEB. 2016



A xefa do servizo de Planificación

Urbanística ELEMENTO

ARQUEOLOXÍA

Lucía Linares Yáñez

ADSCRICIÓN TIPOLOXICA

ASENTAMENTO FORTIFICADO



En sesión de data,

18 NOV 2015

O SECRETARIO


PLANO PXOM : ...B-04

CLAVE DE IDENTIFICACIÓN

XA-010



VISTA XERAL DO EMPRAZAMENTO DO CASTRO



VISTA XERAL DO EMPRAZAMENTO DO CASTRO, DENDE O LESTE

DENOMINACIÓN:	PARROQUIA:	NÚCLEO:	LUGAR:
CASTRO DE OZA/ AGRO DO CASTRO	OZA (SAN BREIXO)		SERANTES DE MEDIO

COORDENADAS XEOGRÁFICAS	COORDENADAS UTM	CÓDIGO DO XACEMENTO:
8° 43' 3" W 43° 14' 53" N	X: 522.920 Y: 4.788.499	GA 15019010

CARACTERÍSTICAS	ADSCRICIÓN CULTURAL	DIMENSIÓNS
ASENTAMENTO FORTIFICADO	IDADE FERRO	64 - 70

DESCRICIÓN

Castro circular de pequeno tamaño defendido cun sistema de dobre muralla. A exterior rodea os lados N, O e S; a interior vai do S ao L, que pénsase que estaría unido o parapeto do Castro pequeno, nome polo que se coñece o segundo recinto. Consta de dous recintos pechados que se unen pola banda Sur. Despois do primeiro parapeto, coroado por un muro, esténdense unha plataforma de 10m de anchura, que polo N chega aos 20m. A entrada ábrese pola parte mais oriental do Castro.

ESTADO DE CONSERVACIÓN

Regular.

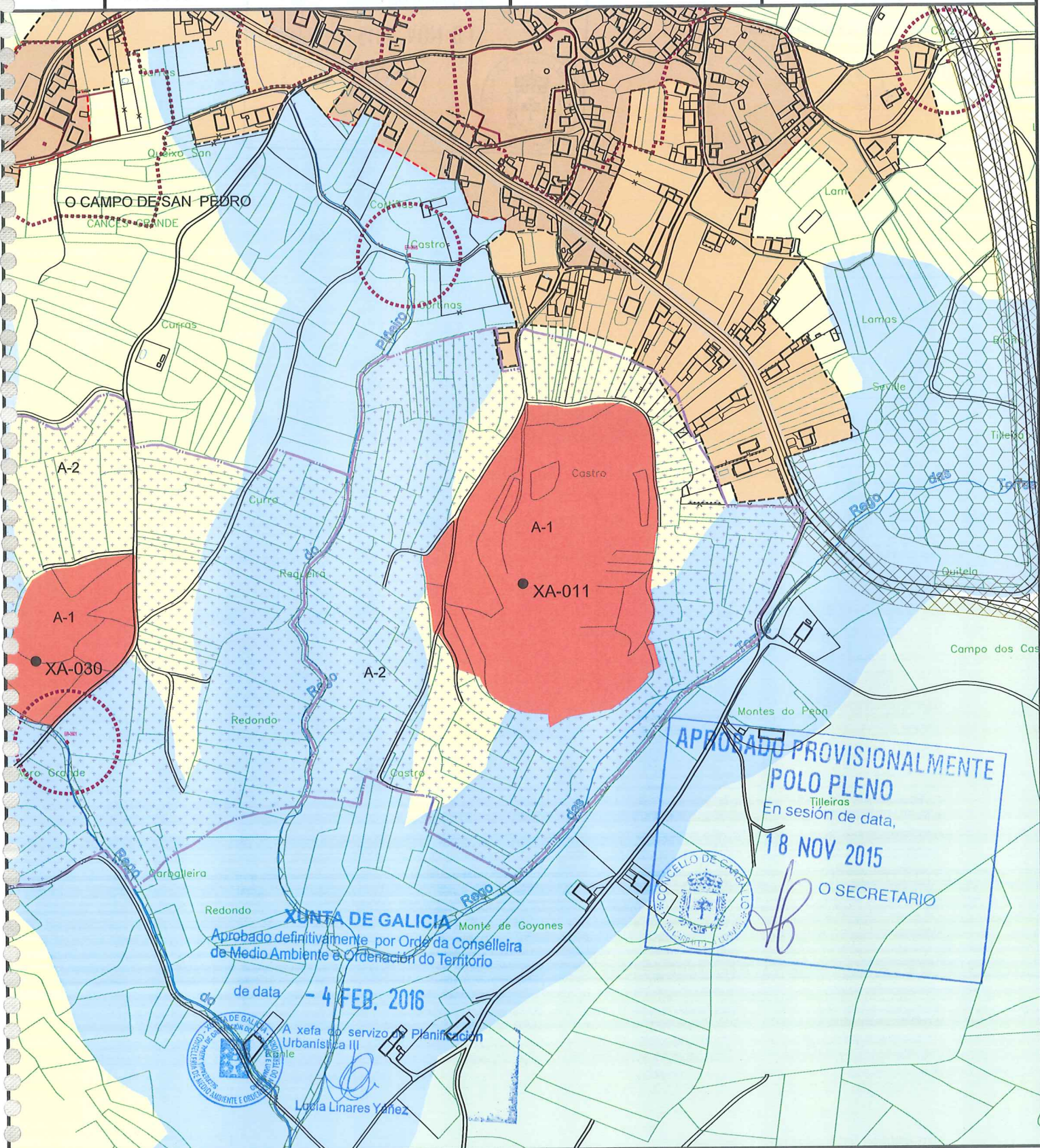
ALTERACIÓNS OBSERVADAS

Conservación deficiente cun gran oco na parte N. onde houbo unha canteira. Recinto moi achairado que presenta afloramento de roca nai en numerosos puntos, o que indica unha total destrución dos seus estratos arqueolóxicos. A parte central do xacemento esta cuberto pola vexetación.

PROTECCIÓN ELEMENTO:	PROTECCIÓN ENTORNO	CATEGORÍA
A-1	A-2	INVENTARIADO

ACTUACIÓNS E USOS PERMITIDOS E PROHIBIDOS

O disposto nas Ordenanzas específicas de Protección do Patrimonio Arqueolóxico, da normativa do PXOM.





CLASIFICACIÓN DO SOLO

SU-C	SOLO URBANO	SUR-T	SOLO URBANIZABLE DISPOSICIÓN TRANSITORIA 13ª	SR-PP	SOLO RÚSTICO DE PROTECCIÓN PATRIMONIAL
SU-NC	SOLO URBANO NON CONSOLIDADO	SR-PO	SOLO RÚSTICO DE PROTECCIÓN ORDINARIA	SR-PI	SOLO RÚSTICO DE PROTECCIÓN DE INFRAESTRUTURAS
NR-HT	SOLO NÚCLEO RURAL HISTÓRICO-TRADICIONAL	SR-PA	SOLO RÚSTICO DE PROTECCIÓN AGROPECUARIA	SR-PN	SOLO RÚSTICO DE PROTECCIÓN NATURAL
NR-C	SOLO NÚCLEO RURAL COMÚN	SR-PF	SOLO RÚSTICO DE PROTECCIÓN FORESTAL	SR-PX	SOLO RÚSTICO DE PROTECCIÓN PAISAXÍSTICA
NR-HTC	SOLO NÚCLEO RURAL COMPLEXO	SR-PC	SOLO RÚSTICO DE PROTECCIÓN DE COSTAS		
SUR-D	SOLO URBANIZABLE DELIMITADO	SR-PR	SOLO RÚSTICO DE PROTECCIÓN DAS AUGAS		



ESCALA: 1:5.000 A4

CATÁLOGO E PROTECCIÓN

ELEMENTOS CATALOGADOS DE PATRIMONIO

AR nº	ARQUITECTURA RELIXIOSA	CP nº	ARQUITECTURA DO TERRITORIO CONSTRUCCIÓN POPULAR
ER nº	CRUCEIROS E ELEMENTOS MENORES	OC nº	OBRA CIVIL
AC nº	ARQUITECTURA CIVIL	NT nº	NÚCLEO TRADICIONAL
	BEN CATALOGADO		CONTORNO DE PROTECCIÓN

XACEMENTOS ARQUEOLÓXICOS

XA nº	CÓDIGO DO XACEMENTO ARQUEOLÓXICO		A-2 CONTORNO DE PROTECCIÓN
			A-1 ÁREA DE PROTECCIÓN INTEGRAL

de data

17 FEB. 2016

CATÁLOGO DE ELEMENTOS A PROTEXER OU RECUPERAR

APROBADO PROVISIONALMENTE

POLO PLENO

En sesión de data,

18 NOV 2015

O SECRETARIO

PLANO PXOM : ... B-04

CLAVE DE IDENTIFICACIÓN

XA-011

A xefa do servizo de Planificación Urbanística III

CLASE DE ELEMENTO
ARQUEOLOXÍA
Lucía Linares Yáñez

ADSCRICIÓN TIPOLOXICA
ASENTAMENTO FORTIFICADO



PARAPETO ZONA SL DA CROA



VISTA XERAL DO EMPRAZAMENTO DO CASTRO DENDE O NO

DENOMINACIÓN:	PARROQUIA:	NÚCLEO:	LUGAR:
CASTRO DE CANCES	CANCES (SAN MARTIÑO)		CANCES GRANDE
COORDENADAS XEOGRÁFICAS	COORDENADAS UTM	CÓDIGO DO XACEMENTO:	
8° 44' 1" W 43° 14' 35" N	X: 521.618 Y: 4.787.948	GA 15019011	

CARACTERÍSTICAS		
ADSCRICIÓN TIPOLOXICA	ADSCRICIÓN CULTURAL	DIMENSIÓNS
ASENTAMENTO FORTIFICADO	IDADE FERRO	59 - 53

DESCRICIÓN

Castro de gran tamaño aínda que a croa e reducida. Rodea o castro un primeiro terraplén de 4 a 5 metros. Polo N. ten un antecastro de uns 100 metros con tres liñas defensivas ben marcadas. A croa deféndese cun parapeto de 6 a 8 metros e a continuación un foxo.

ESTADO DE CONSERVACIÓN

Regular.

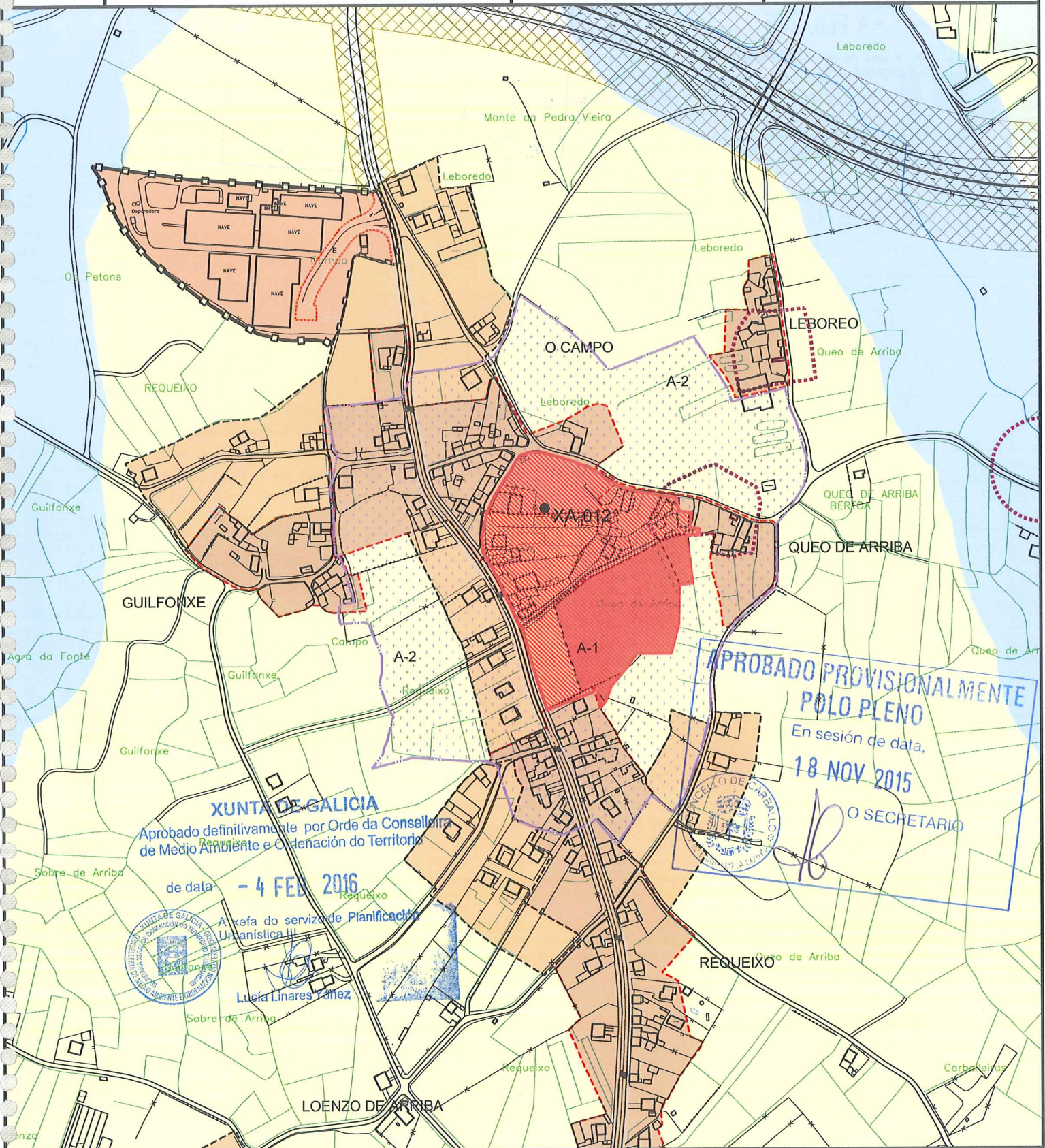
ALTERACIÓNS OBSERVADAS

Xacemento alterado por actividades forestais e agrícolas.

GRAO DE PROTECCIÓN		
PROTECCIÓN ELEMENTO:	PROTECCIÓN ENTORNO	CATEGORÍA
A-1	A-2	INVENTARIADO

ACTUACIÓNS E USOS PERMITIDOS E PROHIBIDOS

O disposto nas Ordenanzas específicas de Protección do Patrimonio Arqueolóxico, da normativa do PXOM.





CLASIFICACIÓN DO SOLO

SU-C	SOLO URBANO	SUR-T	SOLO URBANIZABLE DISPOSICIÓN TRANSITORIA 13ª	SR-PP	SOLO RÚSTICO DE PROTECCIÓN PATRIMONIAL
SU-NC	SOLO URBANO NON CONSOLIDADO	SR-PO	SOLO RÚSTICO DE PROTECCIÓN ORDINARIA	SR-PI	SOLO RÚSTICO DE PROTECCIÓN DE INFRAESTRUTURAS
NR-HT	SOLO NÚCLEO RURAL HISTÓRICO-TRADICIONAL	SR-PA	SOLO RÚSTICO DE PROTECCIÓN AGROPECUARIA	SR-PN	SOLO RÚSTICO DE PROTECCIÓN NATURAL
NR-C	SOLO NÚCLEO RURAL COMÚN	SR-PF	SOLO RÚSTICO DE PROTECCIÓN FORESTAL	SR-PX	SOLO RÚSTICO DE PROTECCIÓN PAISAXÍSTICA
NR-HT/C	SOLO NÚCLEO RURAL COMPLEXO	SR-PC	SOLO RÚSTICO DE PROTECCIÓN DE COSTAS		
SUR-D	SOLO URBANIZABLE DELIMITADO	SR-PR	SOLO RÚSTICO DE PROTECCIÓN DAS AUGAS		



ESCALA: 1:5.000 A4

CATÁLOGO E PROTECCIÓN

ELEMENTOS CATALOGADOS DE PATRIMONIO

AR-#	ARQUITECTURA RELIXIOSA	CP-#	ARQUITECTURA DO TERRITORIO CONSTRUCCIÓN POPULAR
ER-#	CRUCEIROS E ELEMENTOS MENORES	OC-#	OBRA CIVIL
AC-#	ARQUITECTURA CIVIL	NP-#	NÚCLEO TRADICIONAL
	BEN CATALOGADO		CONTORNO DE PROTECCIÓN

XACEMENTOS ARQUEOLÓXICOS

YA-#	CÓDIGO DO XACEMENTO ARQUEOLÓXICO		CONTORNO DE PROTECCIÓN
			ÁREA DE PROTECCIÓN INTEGRAL

APROBADO PROVISIONALMENTE
POLO PLENO
En sesión de data,

de data - 4 FEB. 2016

CATÁLOGO DE ELEMENTOS A PROTEXER OU RECUPERAR

18 NOV 2015

O SECRETARIO

PLANO PXOM : ...C-04

CLAVE DE IDENTIFICACIÓN

XA-012



A xefa do servizo de Planificación

URBANEPLANNING
ARQUEOLOXÍA

ADSCRICIÓN TIPOLÓXICA

ASENTAMENTO FORTIFICADO



VISTA DO EMPRAZAMENTO DO CASTRO DENDE O NORTE

VISTA DO EMPRAZAMENTO DO CASTRO DENDE O ESTE

DENOMINACIÓN:	PARROQUIA:	NÚCLEO:	LUGAR:
CASTRO DE QUEO	BÉRTOA (SANTA MARÍA)		QUEO DE ARRIBA
COORDENADAS XEOGRÁFICAS	COORDENADAS UTM	CÓDIGO DO XACEMENTO:	
8° 39' 49" W 43° 14' 34" N	X: 527.251 Y: 4.787.707	GA 15019012	

CARACTERÍSTICAS

ADSCRICIÓN TIPOLÓXICA	ADSCRICIÓN CULTURAL	DIMENSIÓNS
ASENTAMENTO FORTIFICADO	IDADE FERRO	104 - 80

DESCRICIÓN

O recinto central defendese cun terraplén, con restos visibles de muros no L. e no SL. A altura oscila entre 1,5 metros polo S e SE e de 3/4 metros polo N. Unha pequena porta ábrese polo S.

ESTADO DE CONSERVACIÓN

Malo

ALTERACIÓNS OBSERVADAS

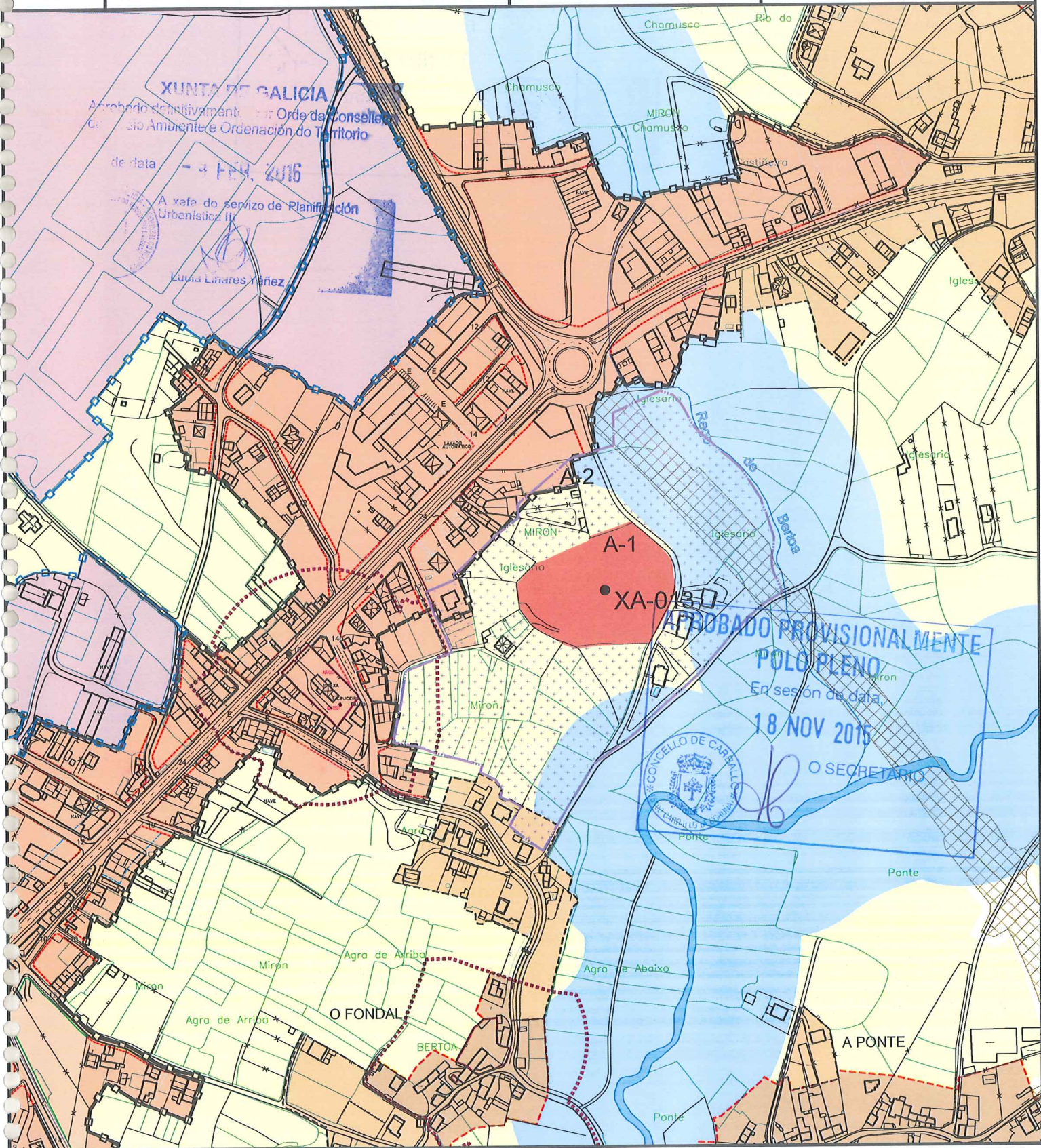
Xacemento totalmente arrasado. O terraplén de defensa aterrouse polo O, lado polo que limita coa estrada CP1908. Nas inmediacións esta instalada unha torreta de telefonía. No lugar que ocupa o castro actualmente existen casa e leiras.

GRAO DE PROTECCIÓN

PROTECCIÓN ELEMENTO:	PROTECCIÓN ENTORNO	CATEGORÍA
A-1	A2	INVENTARIADO

ACTUACIÓNS E USOS PERMITIDOS E PROHIBIDOS

O disposto nas *Ordenanzas específicas de Protección do Patrimonio Arqueolóxico*, da normativa do PXOM



CLASIFICACIÓN DO SOLO

SU-C	SOLO URBANO	SUR-T	SOLO URBANIZABLE DISPOSICIÓN TRANSITORIA 13ª	SR-PP	SOLO RÚSTICO DE PROTECCIÓN PATRIMONIAL
SU-NC	SOLO URBANO NON CONSOLIDADO	SR-PO	SOLO RÚSTICO DE PROTECCIÓN ORDINARIA	SR-PI	SOLO RÚSTICO DE PROTECCIÓN DE INFRAESTRUTURAS
NR-HT	SOLO NÚCLEO RURAL HISTÓRICO-TRADICIONAL	SR-PA	SOLO RÚSTICO DE PROTECCIÓN AGROPECUARIA	SR-PN	SOLO RÚSTICO DE PROTECCIÓN NATURAL
NR-C	SOLO NÚCLEO RURAL COMÚN	SR-PF	SOLO RÚSTICO DE PROTECCIÓN FORESTAL	SR-PX	SOLO RÚSTICO DE PROTECCIÓN PAISAXÍSTICA
NR-HT/C	SOLO NÚCLEO RURAL COMPLEXO	SR-PC	SOLO RÚSTICO DE PROTECCIÓN DE COSTAS		
SUR-D	SOLO URBANIZABLE DELIMITADO	SR-PR	SOLO RÚSTICO DE PROTECCIÓN DAS AUGAS		

ESCALA: 1:5.000 A4

CATÁLOGO E PROTECCIÓN

ELEMENTOS CATALOGADOS DE PATRIMONIO

AR nº	ARQUITECTURA RELIXIOSA	CP nº	ARQUITECTURA DO TERRITORIO CONSTRUCCIÓN POPULAR
ER nº	CRUCEIROS E ELEMENTOS MENORES	OC nº	OBRA CIVIL
AC nº	ARQUITECTURA CIVIL	NP nº	NÚCLEO TRADICIONAL
	BEN CATALOGADO		CONTORNO DE PROTECCIÓN

XACEMENTOS ARQUEOLÓXICOS

XA nº	CÓDIGO DO XACEMENTO ARQUEOLÓXICO	A-2	CONTORNO DE PROTECCIÓN
		A-1	ÁREA DE PROTECCIÓN INTEGRAL

APROBADO PROVISIONALMENTE
POLO PLENO
 En sesión de data,
18 NOV 2015
 O SECRETARIO

de data - 4 FEB. 2016



CLASE DE ELEMENTO
ARQUEOLOXÍA
 Urbanística II

Lucía Linares Yáñez


ADSCRICIÓN TIPOLÓXICA
ASENTAMENTO FORTIFICADO



PLANO PXOM : ...C-05

CLAVE DE IDENTIFICACIÓN

XA-013



VISTA XERAL DO EMPRAZAMENTO DO CASTRO, DENDE O SW

VISTA XERAL DO EMPRAZAMENTO DO CASTRO, DENDE O LESTE

DENOMINACIÓN:	PARROQUIA:	NÚCLEO:	LUGAR:
CASTRO DE QUEIXEIRO	BÉRTOA (SANTA MARÍA)		BÉRTOA
COORDENADAS XEOGRÁFICAS	COORDENADAS UTM	CÓDIGO DO XACEMENTO:	
8° 40' 26" W 43° 13' 37" N	X: 526.493 Y: 4.786.167	GA 15019013	

CARACTERÍSTICAS

ADSCRICIÓN TIPOLÓXICA	ADSCRICIÓN CULTURAL	DIMENSIÓN
ASENTAMENTO FORTIFICADO	IDADE FERRO	

DESCRICIÓN

Situado nun promontorio enriba dun pequeno Val. Castro de forma ovalada. Rodeado dun parapeto en todo o seu perímetro. Na actualidade so se conserva un parapeto de 2m de altura en dirección L-O.

ESTADO DE CONSERVACIÓN

Moi Malo

ALTERACIÓNS OBSERVADAS

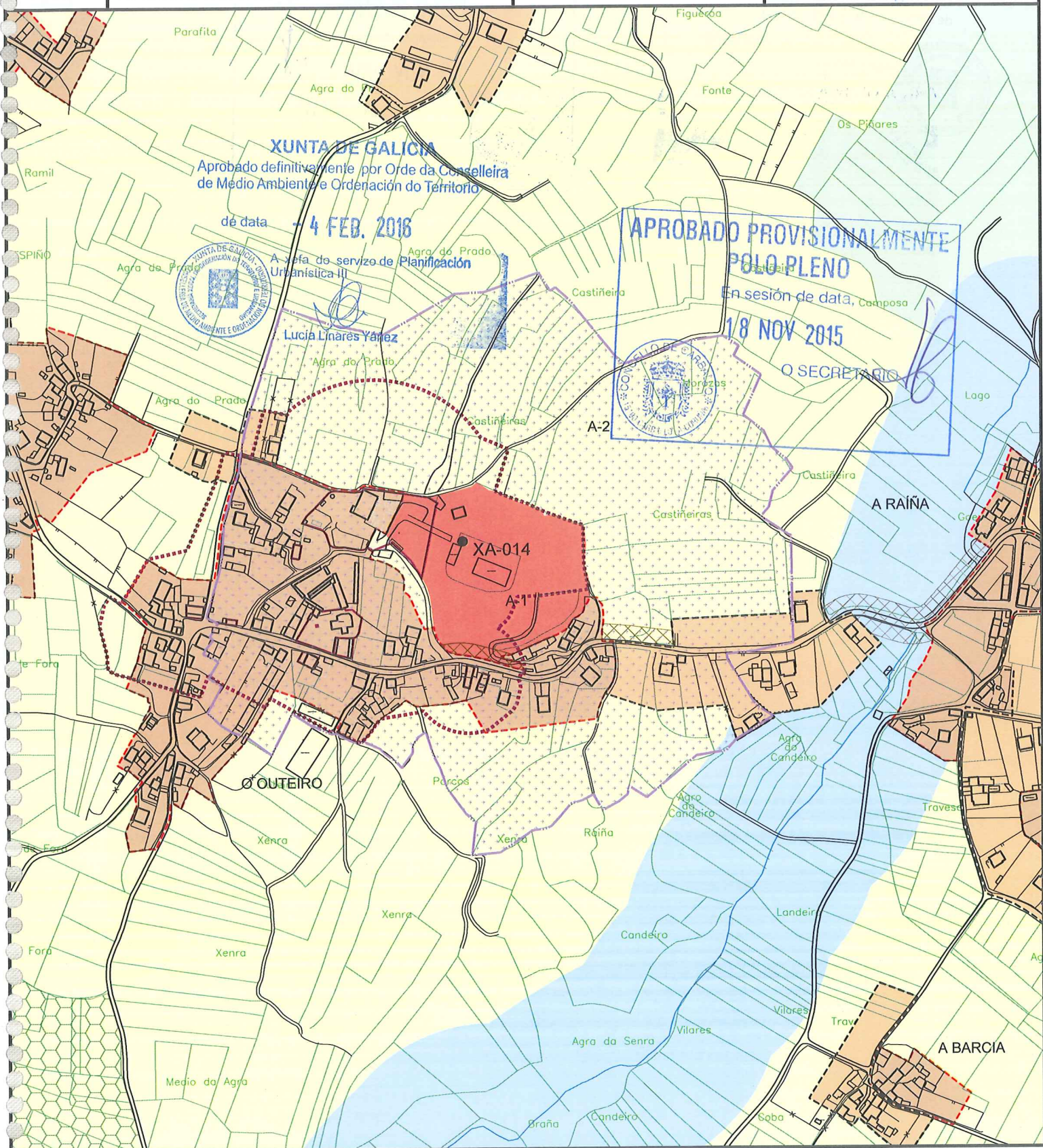
Xacemento case totalmente arrasado. Transformación do recinto castrexo en campo de cultivo. En perigo de desaparición. O seu estado de conservación impide determinar as súas medidas.

GRAO DE PROTECCIÓN

PROTECCIÓN ELEMENTO:	PROTECCIÓN ENTORNO	CATEGORÍA
A-1	A-2	INVENTARIADO

ACTUACIÓNS E USOS PERMITIDOS E PROHIBIDOS

O disposto nas Ordenanzas específicas de Protección do Patrimonio Arqueolóxico, da normativa do PXOM





CLASIFICACIÓN DO SOLO

SU-C	SOLO URBANO	SUR-T	SOLO URBANIZABLE DISPOSICIÓN TRANSITORIA 13ª	SR-PP	SOLO RÚSTICO DE PROTECCIÓN PATRIMONIAL
SU-NC	SOLO URBANO NON CONSOLIDADO	SR-PO	SOLO RÚSTICO DE PROTECCIÓN ORDINARIA	SR-PI	SOLO RÚSTICO DE PROTECCIÓN DE INFRAESTRUTURAS
NR-HT	SOLO NÚCLEO RURAL HISTÓRICO-TRADICIONAL	SR-PA	SOLO RÚSTICO DE PROTECCIÓN AGROPECUARIA	SR-PN	SOLO RÚSTICO DE PROTECCIÓN NATURAL
NR-C	SOLO NÚCLEO RURAL COMÚN	SR-PF	SOLO RÚSTICO DE PROTECCIÓN FORESTAL	SR-PX	SOLO RÚSTICO DE PROTECCIÓN PAISAXÍSTICA
NR-HT/C	SOLO NÚCLEO RURAL COMPLEXO	SR-PC	SOLO RÚSTICO DE PROTECCIÓN DE COSTAS		
SUR-D	SOLO URBANIZABLE DELIMITADO	SR-PR	SOLO RÚSTICO DE PROTECCIÓN DAS AUGAS		



ESCALA: 1:5.000 A4

CATÁLOGO E PROTECCIÓN

ELEMENTOS CATALOGADOS DE PATRIMONIO

AR nº	ARQUITECTURA RELIXIOSA	CP nº	ARQUITECTURA DO TERRITORIO CONSTRUCCIÓN POPULAR
ER nº	CRUCEIROS E ELEMENTOS MENORES	OC nº	OBRA CIVIL
AC nº	ARQUITECTURA CIVIL	NT nº	NÚCLEO TRADICIONAL
	BEN CATALOGADO		CONTORNO DE PROTECCIÓN

XACEMENTOS ARQUEOLÓXICOS

XA nº	CÓDIGO DO XACEMENTO ARQUEOLÓXICO	 A-2	CONTORNO DE PROTECCIÓN
		 A-1	ÁREA DE PROTECCIÓN INTEGRAL

XUNTA DE GALICIA
 Aprobado por Orde da Conselleira de Medio Ambiente e Ordenación do Territorio

de data - 4 FEB. 2016

APROBADO PROVISIONALMENTE
POLO PLENO
 En sesión de data,
18 NOV 2015
 O SECRETARIO

A xefa do servizo de Planificación Urbanística III
 DE ELEMENTOS
ARQUEOLOXÍA
 Lucía Linares Yáñez

ADSCRICIÓN TIPOLOXICA
ASENTAMENTO FORTIFICADO

PLANO PXOM : ... B-05
 CLAVE DE IDENTIFICACIÓN
XA-014



VISTA XERAL DOS PARAPETOS DENDE O LESTE



VISTA XERAL DO CASTRO ZONA DA CROA

DENOMINACIÓN:	PARROQUIA:	NÚCLEO:	LUGAR:
CASTRO DE SÍSAMO	SÍSAMO (SANTIAGO)		PICHO
COORDENADAS XEOGRÁFICAS	COORDENADAS UTM	CÓDIGO DO XACEMENTO:	
8° 43' 12" W 43° 12' 53" N	X: 522.743 Y: 4.784.810	GA 15019014	

CARACTERÍSTICAS		
ADSCRICIÓN TIPOLOXICA	ADSCRICIÓN CULTURAL	DIMENSIÓNS
ASENTAMENTO FORTIFICADO	IDADE FERRO	60-80

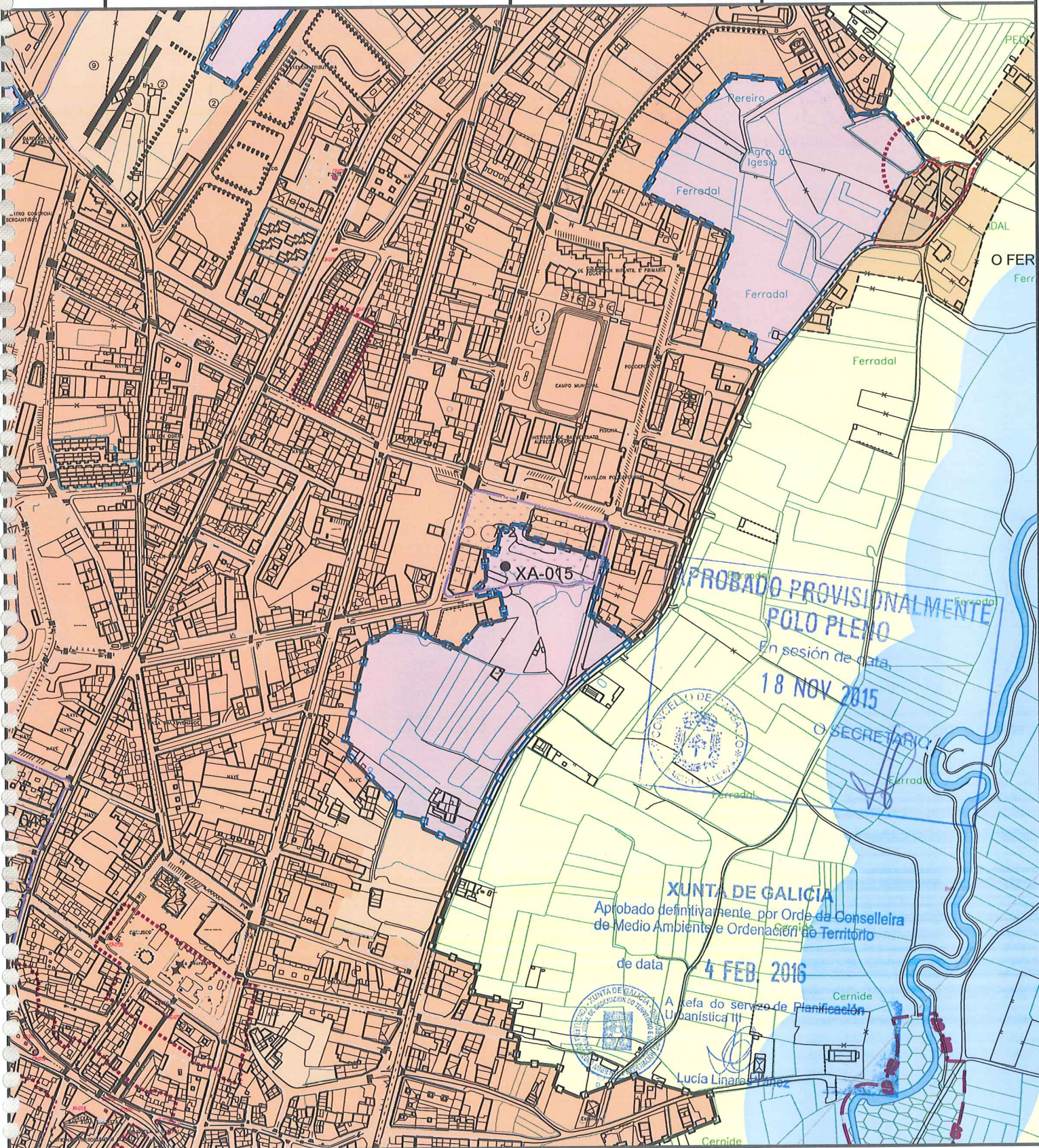
DESCRICIÓN
 Castro de chaira, de forma circular, con dobre liña de parapeto. Componse dunha croa ovalada e claramente regular que e defendida por medio dun parapeto de 8m de altura. Rodeando esta croa, en mal estado de conservación, ollase dende o N. ao Levante, un foso defensivo que enfrente da porta de acceso e protexido por un parapeto de terra e polo Leste por un terraplén.

ESTADO DE CONSERVACIÓN
 Malo

ALTERACIÓNS OBSERVADAS
 Xacemento case totalmente arrasado. Pola rexión occidental o asentamento carece de calquera tipo de estrutura o haber sido arrasado polas construcións do lugar e outras obras. Alterado en boa parte das súas estruturas no L. e O., e no S. foi arrasado o parapeto que cinguía a croa e parte do foso defensivo. Polo Sur e Surleste foi aterrizado para adicalo o aproveitamento agrícola como a zona da croa.

GRAO DE PROTECCIÓN		
PROTECCIÓN ELEMENTO:	PROTECCIÓN ENTORNO	CATEGORÍA
A-1	A-2	INVENTARIADO

ACTUACIÓNS E USOS PERMITIDOS E PROHIBIDOS
 O disposto nas Ordenanzas específicas de Protección do Patrimonio Arqueolóxico, da normativa do PXOM





CLASIFICACIÓN DO SOLO

SU-C	SOLO URBANO	SUR-T	SOLO URBANIZABLE DISPOSICIÓN TRANSITORIA 13ª	SR-PP	SOLO RÚSTICO DE PROTECCIÓN PATRIMONIAL
SU-NC	SOLO URBANO NON CONSOLIDADO	SR-PO	SOLO RÚSTICO DE PROTECCIÓN ORDINARIA	SR-PI	SOLO RÚSTICO DE PROTECCIÓN DE INFRAESTRUTURAS
NR-HT	SOLO NÚCLEO RURAL HISTÓRICO-TRADICIONAL	SR-PA	SOLO RÚSTICO DE PROTECCIÓN AGROPECUARIA	SR-PN	SOLO RÚSTICO DE PROTECCIÓN NATURAL
NR-C	SOLO NÚCLEO RURAL COMÚN	SR-PF	SOLO RÚSTICO DE PROTECCIÓN FORESTAL	SR-PX	SOLO RÚSTICO DE PROTECCIÓN PAISAXÍSTICA
NR-HTC	SOLO NÚCLEO RURAL COMPLEXO	SR-PC	SOLO RÚSTICO DE PROTECCIÓN DE COSTAS		
SUR-D	SOLO URBANIZABLE DELIMITADO	SR-PR	SOLO RÚSTICO DE PROTECCIÓN DAS AUGAS		



ESCALA: 1:5.000 A4

CATÁLOGO E PROTECCIÓN

ELEMENTOS CATALOGADOS DE PATRIMONIO

AR- ^{nr}	ARQUITECTURA RELIXIOSA	CP- ^{nr}	ARQUITECTURA DO TERRITORIO CONSTRUCCIÓN POPULAR
ER- ^{nr}	CRUCEIROS E ELEMENTOS MENORES	OC- ^{nr}	OBRA CIVIL
AC- ^{nr}	ARQUITECTURA CIVIL	NT- ^{nr}	NÚCLEO TRADICIONAL
	BEN CATALOGADO		CONTORNO DE PROTECCIÓN

XACEMENTOS ARQUEOLÓXICOS

XA- ^{nr}	CÓDIGO DO XACEMENTO ARQUEOLÓXICO	 A-2	CONTORNO DE PROTECCIÓN
		 A-1	ÁREA DE PROTECCIÓN INTEGRAL

APROBADO PROVISIONALMENTE

POLO PLENO

CATÁLOGO DE ELEMENTOS A PROTEXER OU RECUPERAR

de data - **4 FEB. 2016**

En sesión de data,

18 NOV 2015

O SECRETARIO

PLANO PXOM : C-05

CLAVE DE IDENTIFICACIÓN

XA-015



A xefa do servizo de Planificación


URBANEAMENTO
ARQUEOLOXÍA

ADSCRICIÓN TIPOLÓXICA

ASENTAMENTO FORTIFICADO



Lucía Linares Yáñez



VISTA XERAL DO EMPRAZAMENTO DO CASTRO DENDE O OESTE

VISTA XERAL DO PARAPETO

DENOMINACIÓN:	PARROQUIA:	NÚCLEO:	LUGAR:
CASTRO DE CARBALLO	CARBALLO		CARBALLO
COORDENADAS XEOGRÁFICAS	COORDENADAS UTM	CÓDIGO DO XACEMENTO:	
8° 41' 1" W 43° 13' 2" N	X: 525.696 Y: 4.785.100	GA 15019015	

CARACTERÍSTICAS

ADSCRICIÓN TIPOLÓXICA	ADSCRICIÓN CULTURAL	DIMENSIÓNS
ASENTAMENTO FORTIFICADO	IDADE FERRO	

DESCRICIÓN

Castro integrado na vila de carballo, onde ocupa o lugar mas elevado, nun promontorio que domina o val no que se sitúa a cidade, a beira do río Anllóns. Na actualidade só pódese observar un pequeno desnivel sobre o terreo e non conserva ningún vestixio claro das súas estruturas defensivas agás un pequeno anaco de parapeto en dirección N-S na súa parte Leste.

ESTADO DE CONSERVACIÓN

Moi Malo

ALTERACIÓNS OBSERVADAS

Xacemento moi mal conservado por levantarse a carón del importantes construcións que levaron consigo a destrución do asentamento castrexo. Enriba do xacemento existen dous depósitos de auga. O seu estado de conservación impide determinar as súas medidas. Por mor do seu mal estado de conservación non se poden establecer as súas medidas.

GRAO DE PROTECCIÓN

PROTECCIÓN ELEMENTO:	PROTECCIÓN ENTORNO	CATEGORÍA
A-2		INVENTARIADO

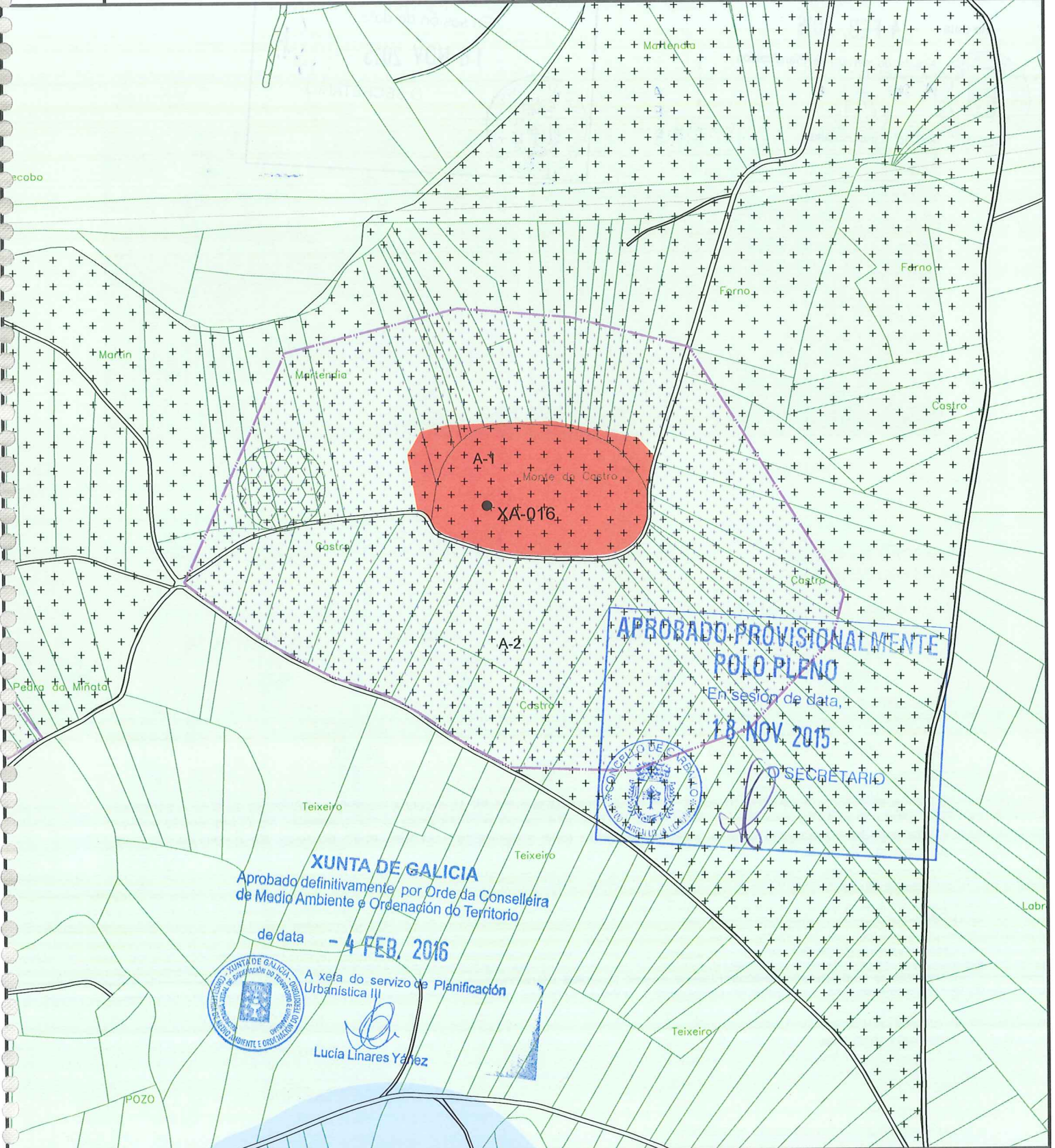
ACTUACIÓNS E USOS PERMITIDOS E PROHIBIDOS

O disposto nas *Ordenanzas específicas de Protección do Patrimonio Arqueolóxico*, da normativa do PXOM

DENOMINACIÓN
CASTRO DA FORCA / CASTRO DE ANTELO

CLAVE DE IDENTIFICACIÓN
XA-016

PLANO PXOM
C-07/D-07



XUNTA DE GALICIA
Aprobado definitivamente por Orde da Conselleira de Medio Ambiente e Ordenación do Territorio
de data - 4 FEB. 2016
A xefa do servizo de Planificación Urbanística III
Lucía Linares Yáñez

APROBADO PROVISIONALMENTE
POLO PLENO
En sesión de data,
18 NOV 2015
O SECRETARIO

CLASIFICACIÓN DO SOLO

SU-C	SOLO URBANO	SUR-T	SOLO URBANIZABLE DISPOSICIÓN TRANSITORIA 13ª	SR-PP	SOLO RÚSTICO DE PROTECCIÓN PATRIMONIAL
SU-NC	SOLO URBANO NON CONSOLIDADO	SR-PO	SOLO RÚSTICO DE PROTECCIÓN ORDINARIA	SR-PI	SOLO RÚSTICO DE PROTECCIÓN DE INFRAESTRUTURAS
NR-HT	SOLO NÚCLEO RURAL HISTÓRICO-TRADICIONAL	SR-PA	SOLO RÚSTICO DE PROTECCIÓN AGROPECUARIA	SR-PN	SOLO RÚSTICO DE PROTECCIÓN NATURAL
NR-C	SOLO NÚCLEO RURAL COMÚN	SR-PF	SOLO RÚSTICO DE PROTECCIÓN FORESTAL	SR-PX	SOLO RÚSTICO DE PROTECCIÓN PAISAXÍSTICA
NR-HT/C	SOLO NÚCLEO RURAL COMPLEXO	SR-PC	SOLO RÚSTICO DE PROTECCIÓN DE COSTAS		
SUR-D	SOLO URBANIZABLE DELIMITADO	SR-PR	SOLO RÚSTICO DE PROTECCIÓN DAS AUGAS		

ESCALA: 1:5.000 A4

CATÁLOGO E PROTECCIÓN

ELEMENTOS CATALOGADOS DE PATRIMONIO			
AR nº	ARQUITECTURA RELIXIOSA	OP nº	ARQUITECTURA DO TERRITORIO CONSTRUCCIÓN POPULAR
ER nº	CRUCEIROS E ELEMENTOS MENORES	OC nº	OBRA CIVIL
AC nº	ARQUITECTURA CIVIL	NP nº	NÚCLEO TRADICIONAL
	BEN CATALOGADO		CONTORNO DE PROTECCIÓN
XACEMENTOS ARQUEOLÓXICOS			
XA nº	CÓDIGO DO XACEMENTO ARQUEOLÓXICO		A-2 CONTORNO DE PROTECCIÓN
			A-1 ÁREA DE PROTECCIÓN INTEGRAL

APROBADO PROVISIONALMENTE
POLO PLENO
 En sesión de data,
18 NOV 2015
 O SECRETARIO

de data - **4 FEB. 2016**

PLANO PXOM : C-07/D-07

CLAVE DE IDENTIFICACIÓN

XA-016



A xefa do servizo de Planificación Urbanística
ARQUEOLOXÍA

ADSCRICIÓN TIPOLOXICA
ASENTAMENTO FORTIFICADO



Lucía Linares Yáñez



VISTA XERAL DA ZONA DA CROA DENDE O SL

VISTA DOS PARAPETOS DO CASTRO DENDE O LESTE

DENOMINACIÓN:	PARROQUIA:	NÚCLEO:	LUGAR:
CASTRO DA FORCA, CASTRO DE ANTELO	ARTES (SAN XURXO)		VILAR DE FRANCOS
COORDENADAS XEOGRÁFICAS	COORDENADAS UTM	CÓDIGO DO XACEMENTO:	
8° 39' 13" W 43° 10' 21" N	X: 528.145 Y: 4.780.129	GA 15019016	

CARACTERÍSTICAS	ADSCRICIÓN CULTURAL	DIMENSIÓNS
ADSCRICIÓN TIPOLOXICA		
ASENTAMENTO FORTIFICADO	IDADE FERRO	60-120

DESCRICIÓN

Ocupa a cima dun monte de gran altura, con predominancia sobre o terreo e cunha magnífica visibilidade de toda a comarca. Ten unha primeira liña defensiva de 4/5m de altura, coroada por un muro de aparello ben traballado. No O ten terraza e foxo. Conta con dous parapetos concéntricos que recorren todo o perímetro, cun foso entre os dous. No medio da croa hai afloramentos rochosos.

ESTADO DE CONSERVACIÓN

Bo

ALTERACIÓNS OBSERVADAS

Xacemento en bo estado de conservación, non se aprecian alteracións.

GRAO DE PROTECCIÓN	PROTECCIÓN ENTORNO	CATEGORÍA
PROTECCIÓN ELEMENTO:		
A-1	A-2	INVENTARIADO

ACTUACIÓNS E USOS PERMITIDOS E PROHIBIDOS

O disposto nas *Ordenanzas específicas de Protección do Patrimonio Arqueolóxico*, da normativa do PXOM

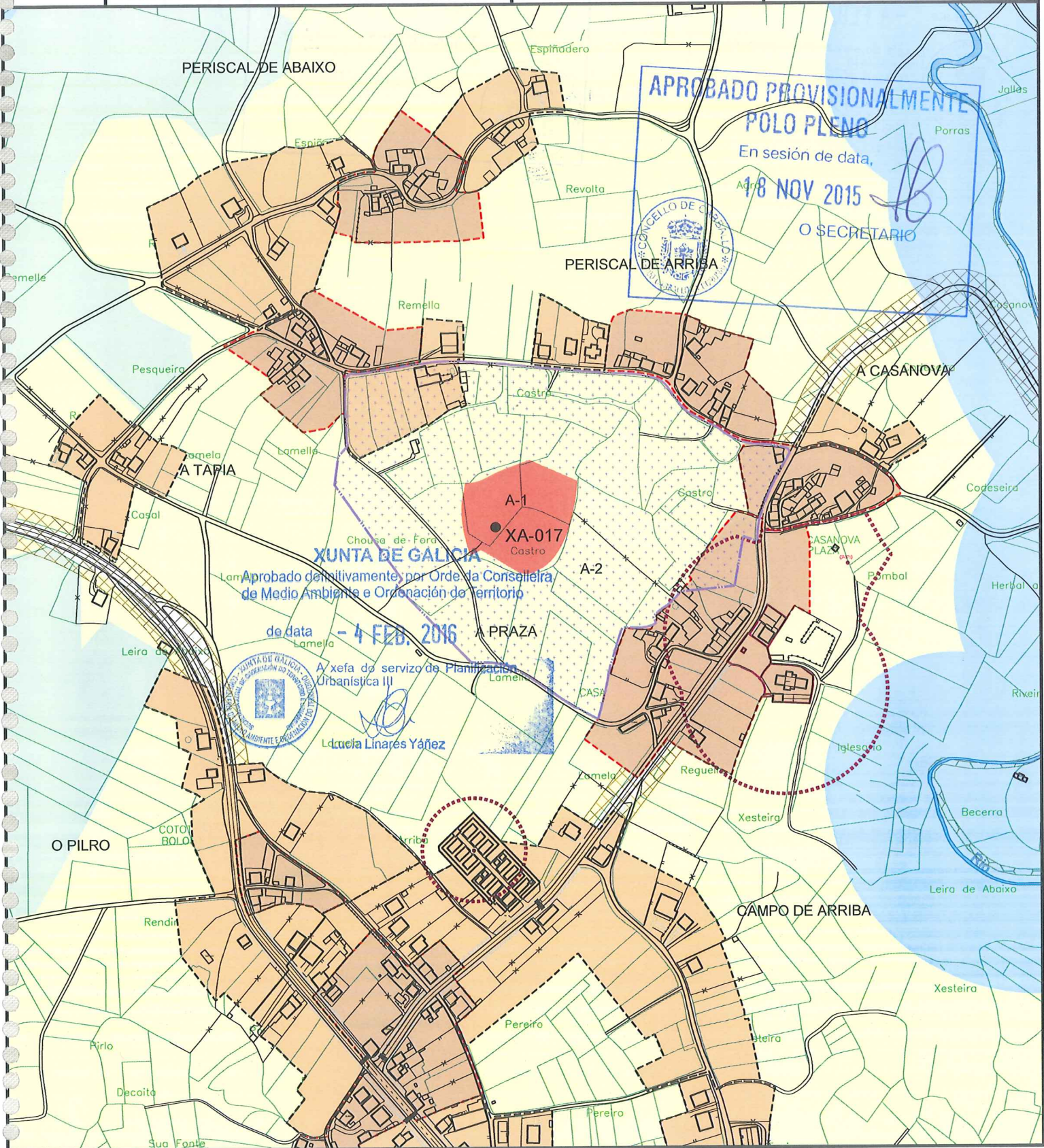


CATÁLOGO DE ELEMENTOS A PROTEXER OU RECUPERAR

DENOMINACIÓN
CASTRO DE SOFÁN

CLAVE DE IDENTIFICACIÓN
XA-017

PLANO PXOM
D-06



CLASIFICACIÓN DO SOLO

SU-C	SOLO URBANO	SUR-T	SOLO URBANIZABLE DISPOSICIÓN TRANSITORIA 13ª	SR-PP	SOLO RÚSTICO DE PROTECCIÓN PATRIMONIAL
SU-NC	SOLO URBANO NON CONSOLIDADO	SR-PO	SOLO RÚSTICO DE PROTECCIÓN ORDINARIA	SR-PI	SOLO RÚSTICO DE PROTECCIÓN DE INFRAESTRUTURAS
NR-HT	SOLO NÚCLEO RURAL HISTÓRICO-TRADICIONAL	SR-PA	SOLO RÚSTICO DE PROTECCIÓN AGROPECUARIA	SR-PN	SOLO RÚSTICO DE PROTECCIÓN NATURAL
NR-C	SOLO NÚCLEO RURAL COMÚN	SR-PF	SOLO RÚSTICO DE PROTECCIÓN FORESTAL	SR-PX	SOLO RÚSTICO DE PROTECCIÓN PAISAXÍSTICA
NR-HT/C	SOLO NÚCLEO RURAL COMPLEXO	SR-PC	SOLO RÚSTICO DE PROTECCIÓN DE COSTAS		
SUR-D	SOLO URBANIZABLE DELIMITADO	SR-PR	SOLO RÚSTICO DE PROTECCIÓN DAS AUGAS		

ESCALA: 1:5.000 A4

CATÁLOGO E PROTECCIÓN

ELEMENTOS CATALOGADOS DE PATRIMONIO

AR-ªª	ARQUITECTURA RELIXIOSA	CP-ªª	ARQUITECTURA DO TERRITORIO CONSTRUCCIÓN POPULAR
ER-ªª	CRUCEIROS E ELEMENTOS MENORES	CC-ªª	OBRA CIVIL
AC-ªª	ARQUITECTURA CIVIL	NP-ªª	NÚCLEO TRADICIONAL
	BEN CATALOGADO		CONTORNO DE PROTECCIÓN

XACEMENTOS ARQUEOLÓXICOS

XA-ªª	CÓDIGO DO XACEMENTO ARQUEOLÓXICO	A-2	CONTORNO DE PROTECCIÓN
		A-1	ÁREA DE PROTECCIÓN INTEGRAL

de data - 4 FEB. 2016

CATÁLOGO DE ELEMENTOS A PROTEGER OU RECUPERAR

18 NOV 2015

O SECRETARIO

PLANO PXOM : . D-06

CLAVE DE IDENTIFICACIÓN

XA-017



A xefa do servizo de Planificación Urbanística III
 CLASE DE ELEMENTO

ARQUEOLOXÍA

Lucía Linares Yáñez

ADSCRICIÓN TIPOLOXICA

ASENTAMENTO FORTIFICADO



VISTA XERAL DO EMPRAZAMENTO DO CASTRO DENDE O SW

VISTA XERAL DO EMPRAZAMENTO DO CASTRO DENDE O OESTE.

DENOMINACIÓN:	PARROQUIA:	NÚCLEO:	LUGAR:
CASTRO DE SOFÁN	SOFÁN (SAN SALVADOR)		A PRAZA
COORDENADAS XEOGRÁFICAS	COORDENADAS UTM	CÓDIGO DO XACEMENTO:	
8° 38' 24" W 43° 11' 59" N	X: 529.252 Y: 4.783.166	GA 15019017	

CARACTERÍSTICAS

ADSCRICIÓN TIPOLOXICA	ADSCRICIÓN CULTURAL	DIMENSIÓNS
ASENTAMENTO FORTIFICADO	IDADE FERRO	50-80

DESCRICIÓN

Na actualidade so e posible divisar restos da defensa que protexía o recinto pola banda sudoriental, tanto pola banda interior como exterior. Consta dun parapeto de terra que oscila entre 3 e 4 metros de altura. As defensas N. e O. destruíronse para unir o recinto as terras de labor. Preto do castro corre un arroio. Unha circunstancia notable e a súa situación nunha chaira, polo que o sistema defensivo e artificial na súa totalidade.

ESTADO DE CONSERVACIÓN

Malo

ALTERACIÓNS OBSERVADAS

Destruído na súa parte setentrional por mor das terras dedicadas a labours agrícolas. Piñeiros no recinto castrexo.

GRAO DE PROTECCIÓN

PROTECCIÓN ELEMENTO:	PROTECCIÓN ENTORNO	CATEGORÍA
A-1	A-2	INVENTARIADO

ACTUACIÓNS E USOS PERMITIDOS E PROHIBIDOS

O disposto nas Ordenanzas específicas de Protección do Patrimonio Arqueolóxico, da normativa do PXOM

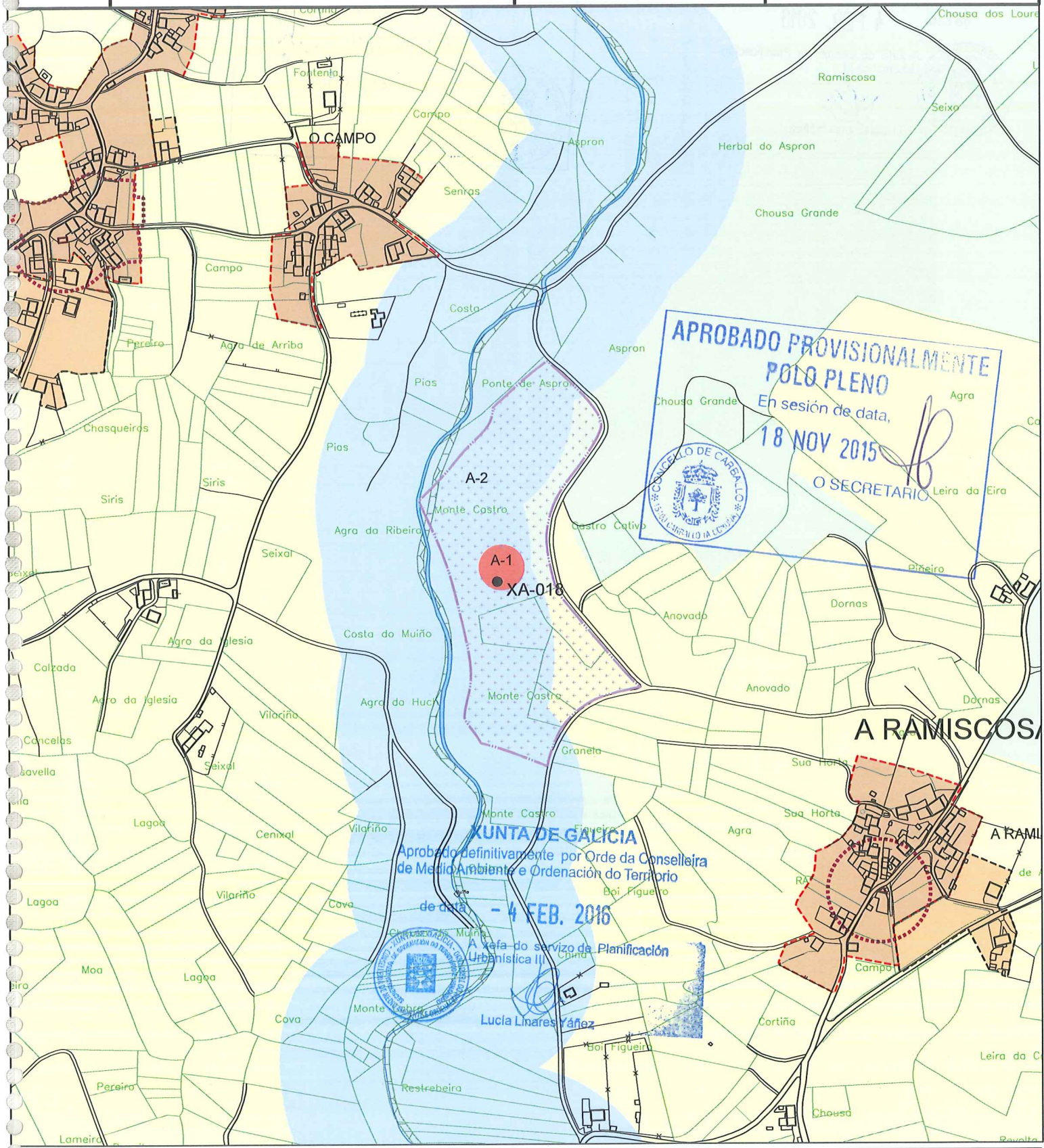


CATÁLOGO DE ELEMENTOS A PROTEXER OU RECUPERAR

DENOMINACIÓN
CASTRO DE GUNTIAN / CASTRO GRANDE

CLAVE DE IDENTIFICACIÓN
XA-018

PLANO PXOM
D-06



CLASIFICACIÓN DO SOLO

SU-C	SOLO URBANO	SUR-T	SOLO URBANIZABLE DISPOSICIÓN TRANSITORIA 13ª	SR-PP	SOLO RÚSTICO DE PROTECCIÓN PATRIMONIAL
SU-NC	SOLO URBANO NON CONSOLIDADO	SR-PO	SOLO RÚSTICO DE PROTECCIÓN ORDINARIA	SR-PI	SOLO RÚSTICO DE PROTECCIÓN DE INFRAESTRUTURAS
NR-HT	SOLO NÚCLEO RURAL HISTÓRICO-TRADICIONAL	SR-PA	SOLO RÚSTICO DE PROTECCIÓN AGROPECUARIA	SR-PN	SOLO RÚSTICO DE PROTECCIÓN NATURAL
NR-C	SOLO NÚCLEO RURAL COMÚN	SR-PF	SOLO RÚSTICO DE PROTECCIÓN FORESTAL	SR-PX	SOLO RÚSTICO DE PROTECCIÓN PAISAXÍSTICA
NR-HT/C	SOLO NÚCLEO RURAL COMPLEXO	SR-PC	SOLO RÚSTICO DE PROTECCIÓN DE COSTAS		
SUR-D	SOLO URBANIZABLE DELIMITADO	SR-PR	SOLO RÚSTICO DE PROTECCIÓN DAS AUGAS		

ESCALA: 1:5.000 A4

CATÁLOGO E PROTECCIÓN

ELEMENTOS CATALOGADOS DE PATRIMONIO

AR-#	ARQUITECTURA RELIXIOSA	CP-#	ARQUITECTURA DO TERRITORIO CONSTRUCCIÓN POPULAR
ER-#	CRUCEIROS E ELEMENTOS MENORES	OC-#	OBRA CIVIL
AC-#	ARQUITECTURA CIVIL	NT-#	NÚCLEO TRADICIONAL
	BEN CATALOGADO		CONTORNO DE PROTECCIÓN

XACEMENTOS ARQUEOLÓXICOS

XA-#	CÓDIGO DO XACEMENTO ARQUEOLÓXICO	A-2	CONTORNO DE PROTECCIÓN
		A-1	ÁREA DE PROTECCIÓN INTEGRAL



de data - 4 FEB. 2016

CATÁLOGO DE ELEMENTOS A PROTEXER OU RECUPERAR



A xefa do servizo de Planificación

Urbanística III

ARQUEOLOXÍA

Lucía Linares Yáñez

ADSCRICIÓN TIPOLÓXICA
 ASENTAMENTO
 FORTIFICADO

18 NOV 2015

O SECRETARIO

PLANO PXOM : . D-06

CLAVE DE IDENTIFICACIÓN

XA-018



VISTA XERAL DO EMPRAZAMENTO DO CASTRO DENDE O SL

VISTA XERAL DA CROA DENDE O LESTE

DENOMINACIÓN:	PARROQUIA:	NÚCLEO:	LUGAR:
CASTRO DE GUNTIÁN/ CASTRO GRANDE	SOFÁN (SAN SALVADOR)		A RAMISCOSA

COORDENADAS XEOGRÁFICAS	COORDENADAS UTM	CÓDIGO DO XACEMENTO:
8° 36' 52" W 43° 11' 28" N	X: 531.321 Y: 4.782.194	GA 15019018

CARACTERÍSTICAS

ADSCRICIÓN TIPOLÓXICA	ADSCRICIÓN CULTURAL	DIMENSIÓNS
ASENTAMENTO FORTIFICADO	IDADE FERRO	21-22

DESCRICIÓN

Croa de aspecto sobresaínte constituída por unha elevación natural do terreo de tipo rochoso. Polo O. e defendido pola escarpada orografía sobre a que se asenta. Tras dela hai unha terraza de 4m que da paso a croa. De NL. a S. artéllanse dous parapetos de 1,5 metros e 4 metros de altura respectivamente. Este sistema reforzase cun dobre foxo. Ten tres portas, a de maior interese e a do NL que ofrece paso entre dúas moreas de pedra. Presenta un poderoso sistema defensivo debido a especial morfoloxía do seu asentamento.

ESTADO DE CONSERVACIÓN

Bo

ALTERACIÓNS OBSERVADAS

Non se aprecian. Situado nun monte de repoboación de piñeiros.

GRAO DE PROTECCIÓN

PROTECCIÓN ELEMENTO:	PROTECCIÓN ENTORNO	CATEGORÍA
A-1	A-2	INVENTARIADO

ACTUACIÓNS E USOS PERMITIDOS E PROHIBIDOS

O disposto nas Ordenanzas específicas de Protección do Patrimonio Arqueolóxico, da normativa do PXOM

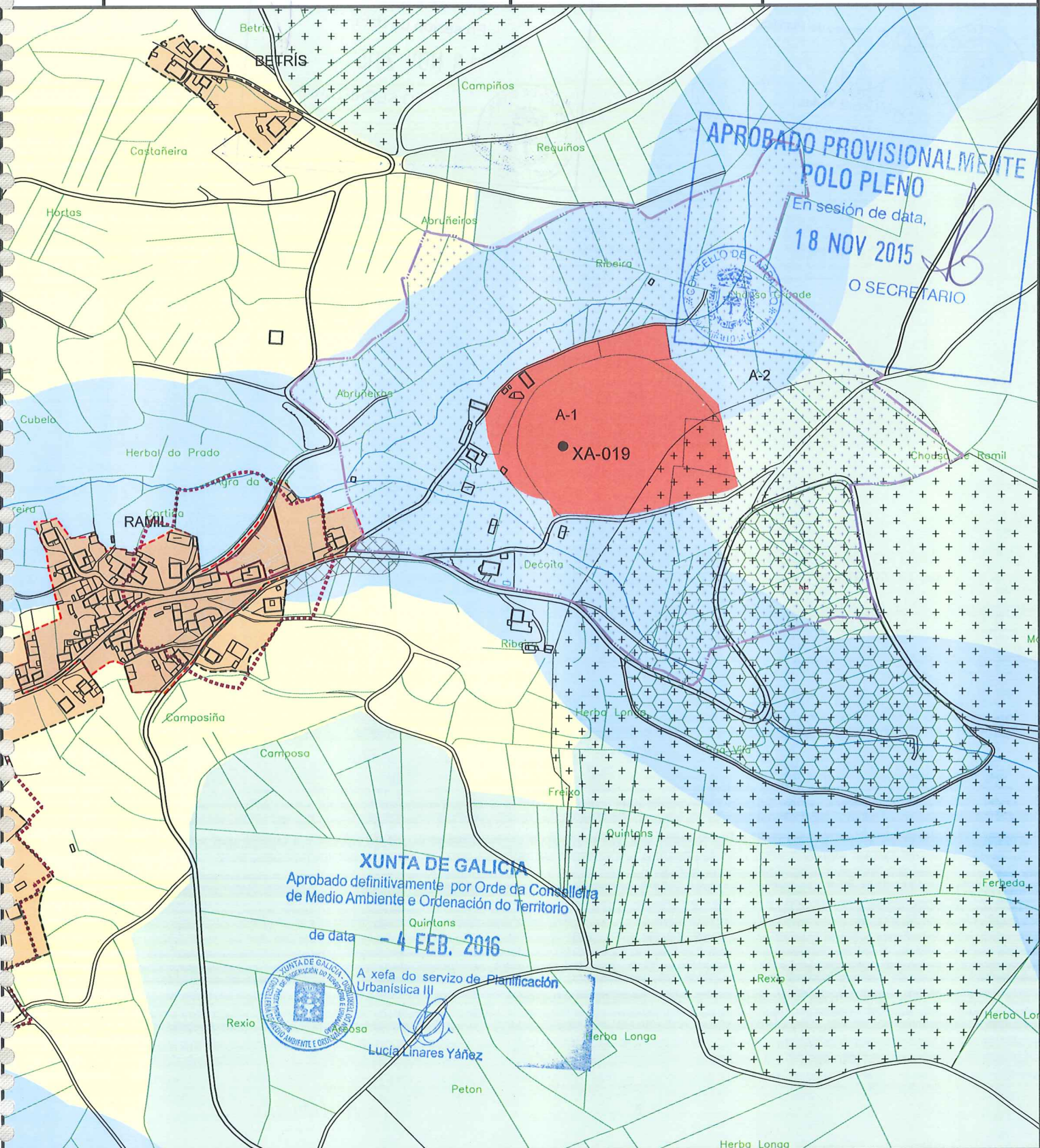


CATÁLOGO DE ELEMENTOS A PROTEXER OU RECUPERAR

DENOMINACIÓN
CASTRO DA RIBEIRA / CASTRO DE NOGAREDA

CLAVE DE IDENTIFICACIÓN
XA-019

PLANO PXOM
C-08



CLASIFICACIÓN DO SOLO

SU-C	SOLO URBANO	SUR-T	SOLO URBANIZABLE DISPOSICIÓN TRANSITORIA 13ª	SR-PP	SOLO RÚSTICO DE PROTECCIÓN PATRIMONIAL
SU-NC	SOLO URBANO NON CONSOLIDADO	SR-PO	SOLO RÚSTICO DE PROTECCIÓN ORDINARIA	SR-PI	SOLO RÚSTICO DE PROTECCIÓN DE INFRAESTRUTURAS
NR-HT	SOLO NÚCLEO RURAL HISTÓRICO-TRADICIONAL	SR-PA	SOLO RÚSTICO DE PROTECCIÓN AGROPECUARIA	SR-PN	SOLO RÚSTICO DE PROTECCIÓN NATURAL
NR-C	SOLO NÚCLEO RURAL COMÚN	SR-PF	SOLO RÚSTICO DE PROTECCIÓN FORESTAL	SR-PX	SOLO RÚSTICO DE PROTECCIÓN PAISAXÍSTICA
NR-HT/C	SOLO NÚCLEO RURAL COMPLEXO	SR-PC	SOLO RÚSTICO DE PROTECCIÓN DE COSTAS		
SUR-D	SOLO URBANIZABLE DELIMITADO	SR-PR	SOLO RÚSTICO DE PROTECCIÓN DAS AUGAS		

ESCALA: 1:5.000 A4

CATÁLOGO E PROTECCIÓN

ELEMENTOS CATALOGADOS DE PATRIMONIO

AR-nº	ARQUITECTURA RELIXIOSA	CP-nº	ARQUITECTURA DO TERRITORIO CONSTRUCCIÓN POPULAR
ER-nº	CRUCEIROS E ELEMENTOS MENORES	OC-nº	OBRA CIVIL
AC-nº	ARQUITECTURA CIVIL	NP-nº	NÚCLEO TRADICIONAL
	BEN CATALOGADO		CONTORNO DE PROTECCIÓN

XACEMENTOS ARQUEOLÓXICOS

XA-nº	CÓDIGO DO XACEMENTO ARQUEOLÓXICO	A-2	CONTORNO DE PROTECCIÓN
		A-1	ÁREA DE PROTECCIÓN INTEGRAL

de data 14 FEB. 2016



A xefa do servizo de Planificación
Urbanística III

CLASE DE ELEMENTO
ARQUEOLOXÍA
Lucía Linares Vañez

PLAN XERAL DE ORDENACIÓN MUNICIPAL - PRINCIPAL DE CARBALLO

CATÁLOGO DE ELEMENTOS A PROTEXER OU RECUPERAR

APROBADO PROVISIONALMENTE
POLO PLENO
En sesión de data,
18 NOV 2015
O SECRETARIO

PLANO PXOM : ...C-08

CLAVE DE IDENTIFICACIÓN

XA-019



VISTA XERAL DO EMPRAZAMENTO DO CASTRO DENDE O LESTE



DETALLE DO PARAPETO ZONA SL

DENOMINACIÓN:	PARROQUIA:	NÚCLEO:	LUGAR:
CASTRO DA RIBEIRA/ CASTRO DE NOGAREDA	RUS (SANTA MARÍA)		RAMIL
COORDENADAS XEOGRÁFICAS	COORDENADAS UTM	CÓDIGO DO XACEMENTO:	
8° 39' 49" W 43° 9' 41" N	X: 527.340 Y: 4.778.905	GA 15019019	

CARACTERÍSTICAS

ADSCRICIÓN TIPOLOXICA	ADSCRICIÓN CULTURAL	DIMENSIÓNS
ASENTAMENTO FORTIFICADO	IDADE FERRO	32-27

DESCRICIÓN

Castro con defensas de gran complexidade pola súa disposición e emprazamento. Presenta unha croa de xeito elevado e irregular, dende a cal domínase toda a superficie castrexa. Está rodeado por un primeiro terraplén de 10 metros e que polo O chega os 15 metros. Polo N. e O., fórmase tras del un muro e un foxo desde o que se ascende a croa, a que esta defendida tamén por un segundo foxo. Polo L presenta un terraplén de defensa que vai coroado por un parapeto de 2 metros de alto. Presenta tres entradas, a principal polo SO.

ESTADO DE CONSERVACIÓN

Bo

ALTERACIÓNS OBSERVADAS

Non se aprecian. Xacemento parcialmente cuberto pola vexetación.

GRAO DE PROTECCIÓN

PROTECCIÓN ELEMENTO:	PROTECCIÓN ENTORNO	CATEGORÍA
A-1	A-2	INVENTARIADO

ACTUACIÓNS E USOS PERMITIDOS E PROHIBIDOS

O disposto nas *Ordenanzas específicas de Protección do Patrimonio Arqueolóxico*, da normativa do PXOM

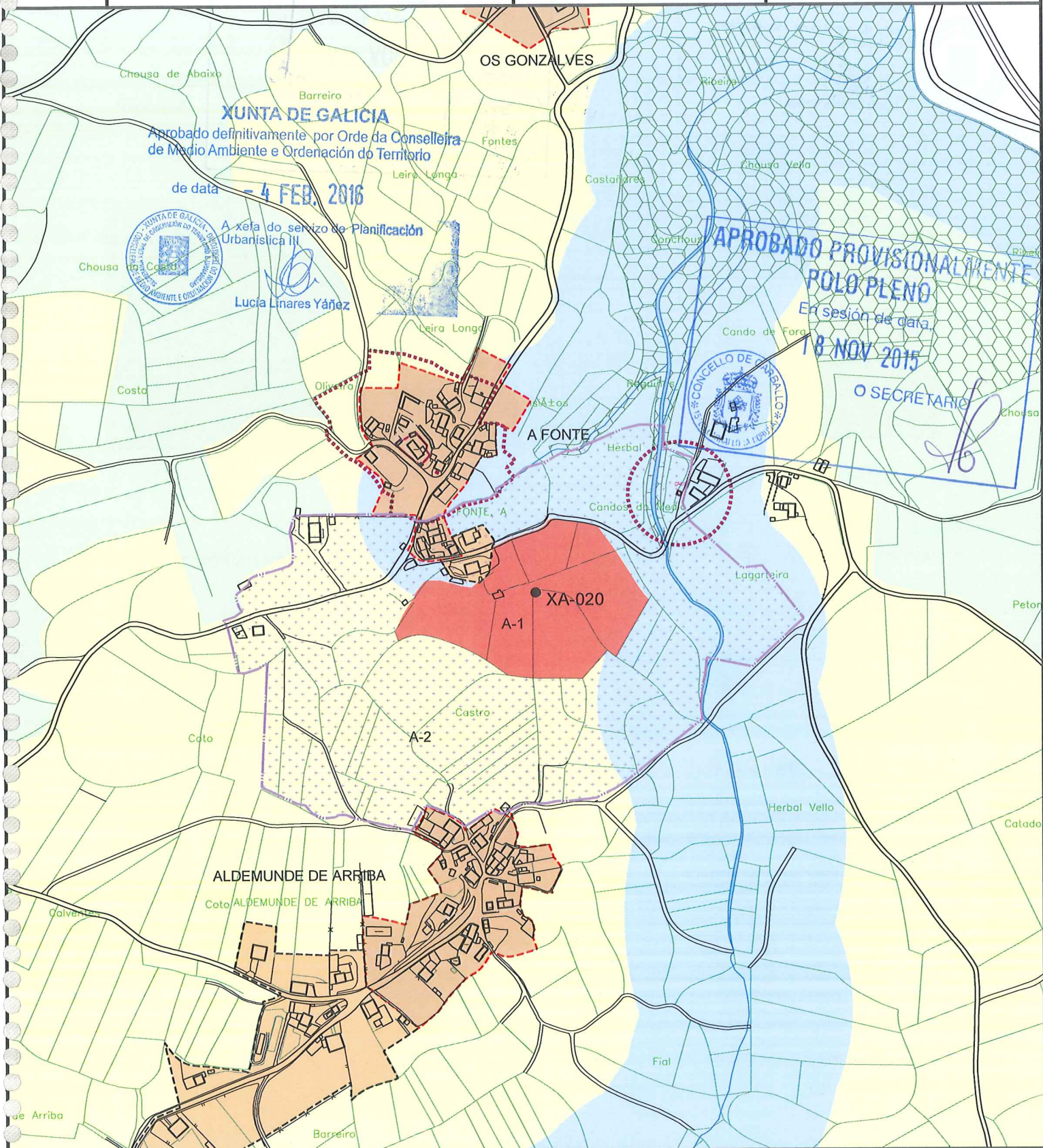


CATÁLOGO DE ELEMENTOS A PROTEXER OU RECUPERAR

DENOMINACIÓN
CASTRO DE ALDEMUUNDE

CLAVE DE IDENTIFICACIÓN
XA-020

PLANO PXOM
E-08



CLASIFICACIÓN DO SOLO

SU-C	SOLO URBANO	SUR-T	SOLO URBANIZABLE DISPOSICIÓN TRANSITORIA 13ª	SR-PP	SOLO RÚSTICO DE PROTECCIÓN PATRIMONIAL
SU-NC	SOLO URBANO NON CONSOLIDADO	SR-PO	SOLO RÚSTICO DE PROTECCIÓN ORDINARIA	SR-PI	SOLO RÚSTICO DE PROTECCIÓN DE INFRAESTRUTURAS
NR-HT	SOLO NÚCLEO RURAL HISTÓRICO-TRADICIONAL	SR-PA	SOLO RÚSTICO DE PROTECCIÓN AGROPECUARIA	SR-PN	SOLO RÚSTICO DE PROTECCIÓN NATURAL
NR-C	SOLO NÚCLEO RURAL COMÚN	SR-PF	SOLO RÚSTICO DE PROTECCIÓN FORESTAL	SR-PX	SOLO RÚSTICO DE PROTECCIÓN PAISAJÍSTICA
NR-HTC	SOLO NÚCLEO RURAL COMPLEXO	SR-PC	SOLO RÚSTICO DE PROTECCIÓN DE COSTAS		
SUR-D	SOLO URBANIZABLE DELIMITADO	SR-PR	SOLO RÚSTICO DE PROTECCIÓN DAS AUGAS		

ESCALA: 1:5.000 A4

CATÁLOGO E PROTECCIÓN

ELEMENTOS CATALOGADOS DE PATRIMONIO

AR- ^{nr}	ARQUITECTURA RELIXIOSA	CP- ^{nr}	ARQUITECTURA DO TERRITORIO CONSTRUCCIÓN POPULAR
ER- ^{nr}	CRUCEIROS E ELEMENTOS MENORES	OC- ^{nr}	OBRA CIVIL
AC- ^{nr}	ARQUITECTURA CIVIL	NP- ^{nr}	NÚCLEO TRADICIONAL
	BEN CATALOGADO		CONTORNO DE PROTECCIÓN

XACEMENTOS ARQUEOLÓXICOS

XA- ^{nr}	CÓDIGO DO XACEMENTO ARQUEOLÓXICO		A-2	CONTORNO DE PROTECCIÓN
			A-1	ÁREA DE PROTECCIÓN INTEGRAL

de data **14 FEB. 2016**

APROBADO PROVISIONALMENTE

POLO PLENO

En sesión de data,

18 NOV 2015

O SECRETARIO

PLANO PXOM : ...E-08

CLAVE DE IDENTIFICACIÓN

XA-020



A xefa do servizo de Planificación
 Urbanística III

CENTRO DE ELEMENTO

ARQUEOLOXÍA
 Lucía Linares Yáñez

ADSCRICIÓN TIPOLOXICA

**ASENTAMENTO
 FORTIFICADO**



VISTA XERAL DA CROA E PARAPETO, DENDE O NO



VISTA XERAL DO EMPRAZAMENTO DO CASTRO, DENDE O OESTE

DENOMINACIÓN:	PARROQUIA:	NÚCLEO:	LUGAR:
CASTRO DE ALDEMUDE	ALDEMUDE (SANTA MARÍA MADALENA)		LUGAR DA FONTE

COORDENADAS XEOGRÁFICAS	COORDENADAS UTM	CÓDIGO DO XACEMENTO:
8° 35' 52" W 43° 9' 21" N	X: 532.688 Y: 4.778.315	GA 15019020

CARACTERÍSTICAS

ADSCRICIÓN TIPOLOXICA	ADSCRICIÓN CULTURAL	DIMENSIÓN
ASENTAMENTO FORTIFICADO	IDADE FERRO	60-50

DESCRICIÓN

Ostenta un só recinto ovalado e de tamaño medio que é protexido en todo o entorno por un único parapeto de terra que amosa tanto interiormente como exteriormente unha altura uniforme de arredor de 4 metros. Reforzando este sinxelo sistema defensivo existe na rexión meridional un pequeno foso que vai perdendo consistencia a medida que se despraza cara as bandas orientais e occidentais. A entrada ábrese polo NO.

ESTADO DE CONSERVACIÓN

Bo

ALTERACIÓNS OBSERVADAS

Rebaixe na súa parte Leste.

GRAO DE PROTECCIÓN

PROTECCIÓN ELEMENTO:	PROTECCIÓN ENTORNO	CATEGORÍA
A-1	A-2	INVENTARIADO

ACTUACIÓNS E USOS PERMITIDOS E PROHIBIDOS

O disposto nas Ordenanzas específicas de Protección do Patrimonio Arqueolóxico, da normativa do PXOM

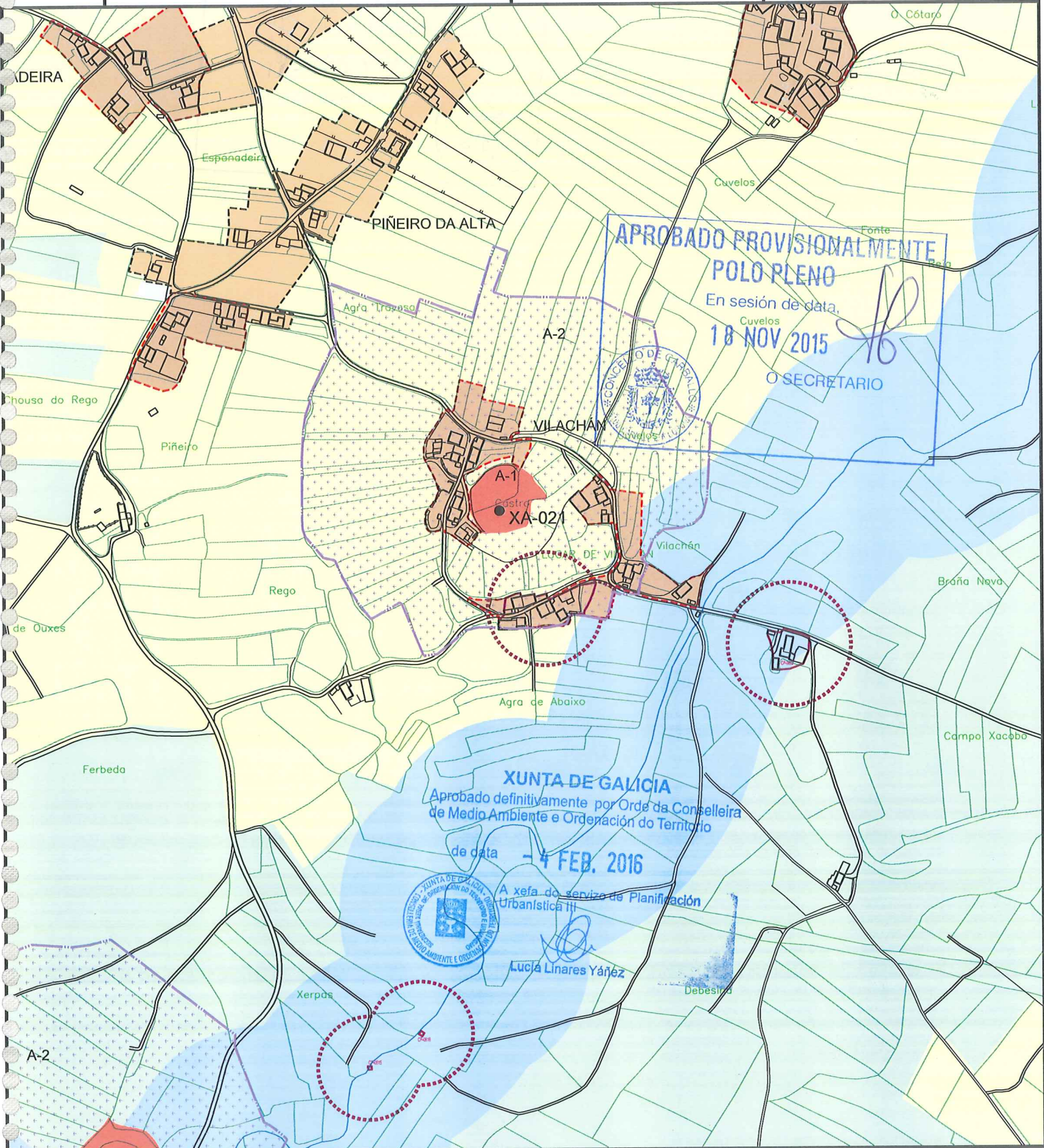


CATÁLOGO DE ELEMENTOS A PROTEXER OU RECUPERAR

DENOMINACIÓN
CASTRO DE VILACHÁN

CLAVE DE IDENTIFICACIÓN
XA-021

PLANO PXOM
C-09



CLASIFICACIÓN DO SOLO

SU-C	SOLO URBANO	SUR-T	SOLO URBANIZABLE DISPOSICIÓN TRANSITORIA 13ª	SR-PP	SOLO RÚSTICO DE PROTECCIÓN PATRIMONIAL
SU-NC	SOLO URBANO NON CONSOLIDADO	SUR-PO	SOLO RÚSTICO DE PROTECCIÓN ORDINARIA	SR-PI	SOLO RÚSTICO DE PROTECCIÓN DE INFRAESTRUTURAS
NR-HT	SOLO NÚCLEO RURAL HISTÓRICO-TRADICIONAL	SR-PA	SOLO RÚSTICO DE PROTECCIÓN AGROPECUARIA	SR-PN	SOLO RÚSTICO DE PROTECCIÓN NATURAL
NR-C	SOLO NÚCLEO RURAL COMÚN	SR-PF	SOLO RÚSTICO DE PROTECCIÓN FORESTAL	SR-PX	SOLO RÚSTICO DE PROTECCIÓN PAISAJÍSTICA
NR-HTC	SOLO NÚCLEO RURAL COMPLEXO	SR-PC	SOLO RÚSTICO DE PROTECCIÓN DE COSTAS		
SUR-D	SOLO URBANIZABLE DELIMITADO	SR-PR	SOLO RÚSTICO DE PROTECCIÓN DAS AUGAS		

ESCALA: 1:5.000 A4

CATÁLOGO E PROTECCIÓN

ELEMENTOS CATALOGADOS DE PATRIMONIO

AR nº	ARQUITECTURA RELIXIOSA	CP nº	ARQUITECTURA DO TERRITORIO CONSTRUCCIÓN POPULAR
ER nº	CRUCEIROS E ELEMENTOS MENORES	OC nº	OBRA CIVIL
AC nº	ARQUITECTURA CIVIL	NP nº	NÚCLEO TRADICIONAL
	BEN CATALOGADO		CONTORNO DE PROTECCIÓN

XACEMENTOS ARQUEOLÓXICOS

XA nº	CÓDIGO DO XACEMENTO ARQUEOLÓXICO		A-2	CONTORNO DE PROTECCIÓN
			A-1	ÁREA DE PROTECCIÓN INTEGRAL

de data **9 FEB. 2016**

PLAN XERAL DE ORDENACION MUNICIPAL DO CONCELLO DE CARBALLO

APROBADO PROVISIONALMENTE

POLO PLENO

En sesión de data,

18 NOV 2015

O SECRETARIO

PLANO PXOM : ...C-09

CLAVE DE IDENTIFICACIÓN

XA-021



A xeira do servizo de Planificación
 Urbanística III

LASE DE ELEMENTO
ARQUEOLOXÍA

ADSCRICIÓN TIPOLÓXICA

**ASENTAMENTO
 FORTIFICADO**



VISTA XERAL DO EMPRAZAMENTO DO CASTRO, DENDE O NL



VISTA XERAL DA PARTE SUPERIOR DO EMPRAZAMENTO DO CASTRO.

DENOMINACIÓN:	PARROQUIA:	NÚCLEO:	LUGAR:
CASTRO DE VILACHÁN	ENTRECRUCES (SAN XES)		VILACHÁN
COORDENADAS XEOGRÁFICAS	COORDENADAS UTM	CÓDIGO DO XACEMENTO:	
8° 39' 35" W 43° 7' 45" N	X: 527.672 Y: 4.775.292	GA 15019021	

CARACTERÍSTICAS		
ADSCRICIÓN TIPOLÓXICA	ADSCRICIÓN CULTURAL	DIMENSIÓNS
ASENTAMENTO FORTIFICADO	IDADE FERRO	

DESCRICIÓN

Emprazamento en medio dunha chaira. Conservase do antigo castro un montículo que polo O. e N. elévase sobre el uns 2 metros, cortándose verticalmente sobre os terreos que flanquean os camiños que atravesan o lugar de Vilachán. O S. e L., que son as zonas mellor conservadas, o terreo descende en suave pendente, con algún desnivel que puidera indicar a disposición de antigos parapetos. Non se observa restos de muro.

ESTADO DE CONSERVACIÓN

Moi Malo

ALTERACIÓNS OBSERVADAS

Xacemento case desaparecido. Alteracións por actividades forestais, agrícolas e construcións varias. O seu estado de conservación impide determinar as súas medidas.

GRAO DE PROTECCIÓN		
PROTECCIÓN ELEMENTO:	PROTECCIÓN ENTORNO	CATEGORÍA
A-1	A-2	INVENTARIADO

ACTUACIÓNS E USOS PERMITIDOS E PROHIBIDOS

O disposto nas *Ordenanzas específicas de Protección do Patrimonio Arqueolóxico*, da normativa do PXOM

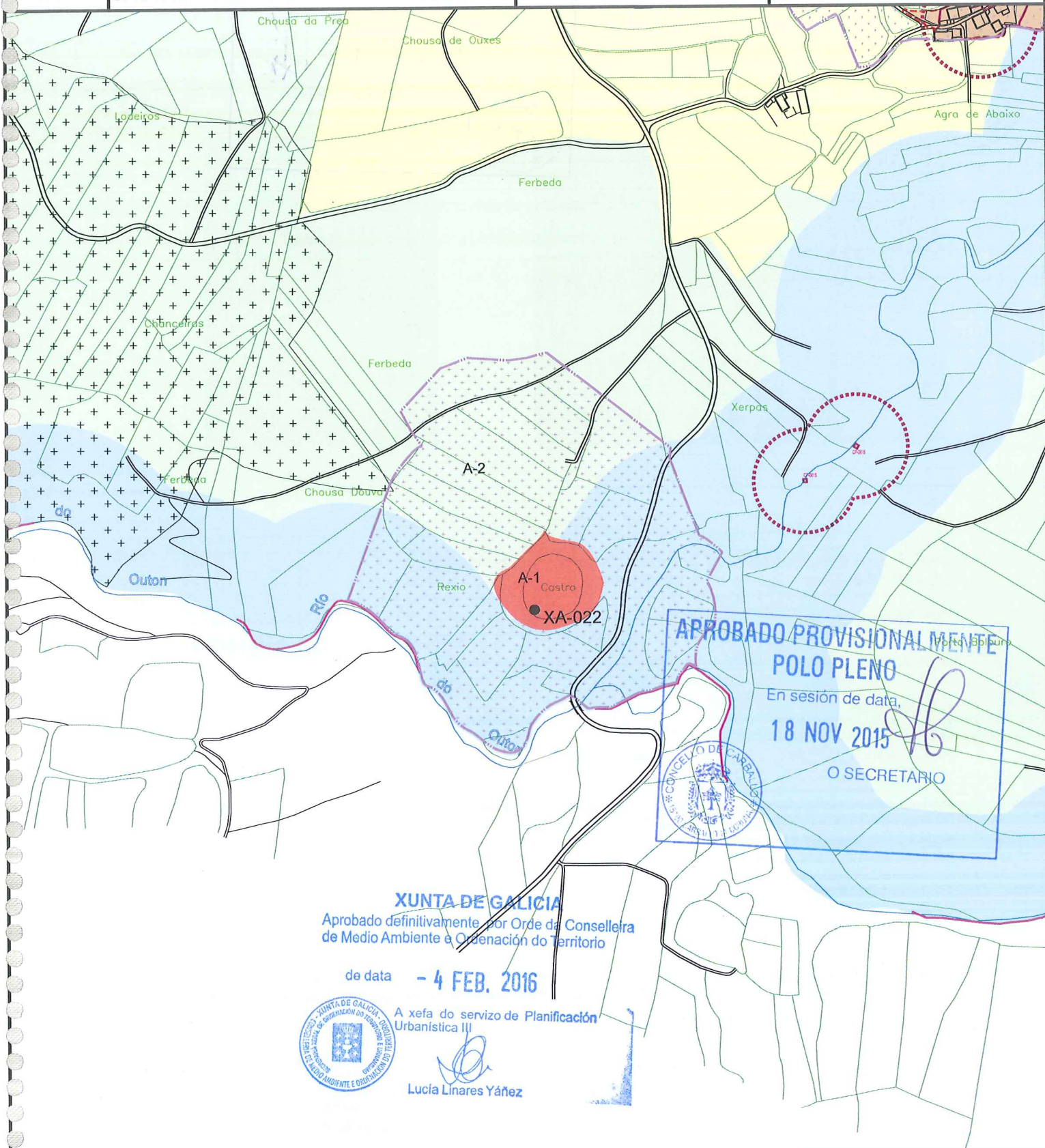


CATÁLOGO DE ELEMENTOS A PROTEXER OU RECUPERAR

DENOMINACIÓN
CASTRO DE OUXAS / CASTRO DE OUREAS

CLAVE DE IDENTIFICACIÓN
XA-022

PLANO PXOM
C-09



**APROBADO PROVISIONALMENTE
POLO PLENO**
En sesión de data,
18 NOV 2015
O SECRETARIO

XUNTA DE GALICIA
Aprobado definitivamente por Orde da Conselleira
de Medio Ambiente e Ordenación do Territorio
de data **- 4 FEB. 2016**
A xefa do servizo de Planificación
Urbanística III
Lucía Linares Yáñez

CLASIFICACIÓN DO SOLO

SU-C	SOLO URBANO	SUR-T	SOLO URBANIZABLE DISPOSICIÓN TRANSITORIA 13ª	SR-PP	SOLO RÚSTICO DE PROTECCIÓN PATRIMONIAL
SU-NC	SOLO URBANO NON CONSOLIDADO	SR-PO	SOLO RÚSTICO DE PROTECCIÓN ORDINARIA	SR-PI	SOLO RÚSTICO DE PROTECCIÓN DE INFRAESTRUTURAS
NR-HT	SOLO NÚCLEO RURAL HISTÓRICO-TRADICIONAL	SR-PA	SOLO RÚSTICO DE PROTECCIÓN AGROPECUARIA	SR-PN	SOLO RÚSTICO DE PROTECCIÓN NATURAL
NR-C	SOLO NÚCLEO RURAL COMÚN	SR-PF	SOLO RÚSTICO DE PROTECCIÓN FORESTAL	SR-PX	SOLO RÚSTICO DE PROTECCIÓN PAISAXÍSTICA
NR-HT/C	SOLO NÚCLEO RURAL COMPLEXO	SR-PC	SOLO RÚSTICO DE PROTECCIÓN DE COSTAS		
SUR-D	SOLO URBANIZABLE DELIMITADO	SR-PR	SOLO RÚSTICO DE PROTECCIÓN DAS AUGAS		

ESCALA: 1:5.000 A4

CATÁLOGO E PROTECCIÓN

ELEMENTOS CATALOGADOS DE PATRIMONIO

AR-nº	ARQUITECTURA RELIXIOSA	CP-nº	ARQUITECTURA DO TERRITORIO CONSTRUCCIÓN POPULAR
ER-nº	CRUCEIROS E ELEMENTOS MENORES	OC-nº	OBRA CIVIL
AC-nº	ARQUITECTURA CIVIL	NP-nº	NÚCLEO TRADICIONAL
	BEN CATALOGADO		CONTORNO DE PROTECCIÓN

XACEMENTOS ARQUEOLÓXICOS

XA-nº	CÓDIGO DO XACEMENTO ARQUEOLÓXICO		CONTORNO DE PROTECCIÓN
			ÁREA DE PROTECCIÓN INTEGRAL

APROBADO PROVISIONALMENTE
POLO PLENO
 En sesión de data,
18 NOV 2015
O SECRETARIO

de data **- 4 FEB. 2016**

CATÁLOGO DE ELEMENTOS A PROTEXER OU RECUPERAR

PLANO PXOM : . C-09

CLAVE DE IDENTIFICACIÓN

XA-022



A xefa do servizo de Planificación
 de Medio Ambiente
ARQUEOLOXÍA

ADSCRICIÓN TIPOLÓXICA
**ASENTAMENTO
 FORTIFICADO**

Lucía Linares Yáñez



VISTA XERAL DO EMPRAZAMENTO DO CASTRO, DENDE O SUR

VISTA XERAL DO FOSO DENDE O SE

DENOMINACIÓN:	PARROQUIA:	NÚCLEO:	LUGAR:
CASTRO DE OUXAS/ CASTRO DE OUREAS	ENTRECRUCES (SAN XES)	O PIÑEIRO	OUXAS
COORDENADAS XEOGRÁFICAS	COORDENADAS UTM	CÓDIGO DO XACEMENTO:	
8° 39' 52" W 43° 7' 24" N	X: 527.285 Y: 4.774.662	GA 15019022	

CARACTERÍSTICAS		
ADSCRICIÓN TIPOLÓXICA	ADSCRICIÓN CULTURAL	DIMENSIÓNS
ASENTAMENTO FORTIFICADO	IDADE FERRO	52-50

DESCRICIÓN

Por mor da vexetación que actualmente cubre o xacemento non se puido observar en detalle a súa morfoloxía. Segundo a ficha de inventario trátase dun castro de forma circular con defensa consiste nun parapeto que rodea por completo o castro e o que engádesse un foso que o percorre polo N e NO. O parapeto e de altura variable, alcanzando no lado NO os 13 metros. A porta principal ábrese polo N., a segunda porta rompe o parapeto polo S.

ESTADO DE CONSERVACIÓN

Regular

ALTERACIÓNS OBSERVADAS

A parte interior do castro encóntrase totalmente cuberto pola vexetación. Alteracións por actividade forestal /agrícola e escavacións furtivas.Presúmese a existencia de dúas torres defensivas diante da porta principal, as cales desapareceron o achairar a zona no ano 1983.

GRAO DE PROTECCIÓN		
PROTECCIÓN ELEMENTO:	PROTECCIÓN ENTORNO	CATEGORÍA
A-1	A-2	INVENTARIADO

ACTUACIÓNS E USOS PERMITIDOS E PROHIBIDOS

O disposto nas *Ordenanzas específicas de Protección do Patrimonio Arqueolóxico* , da normativa do PXOM

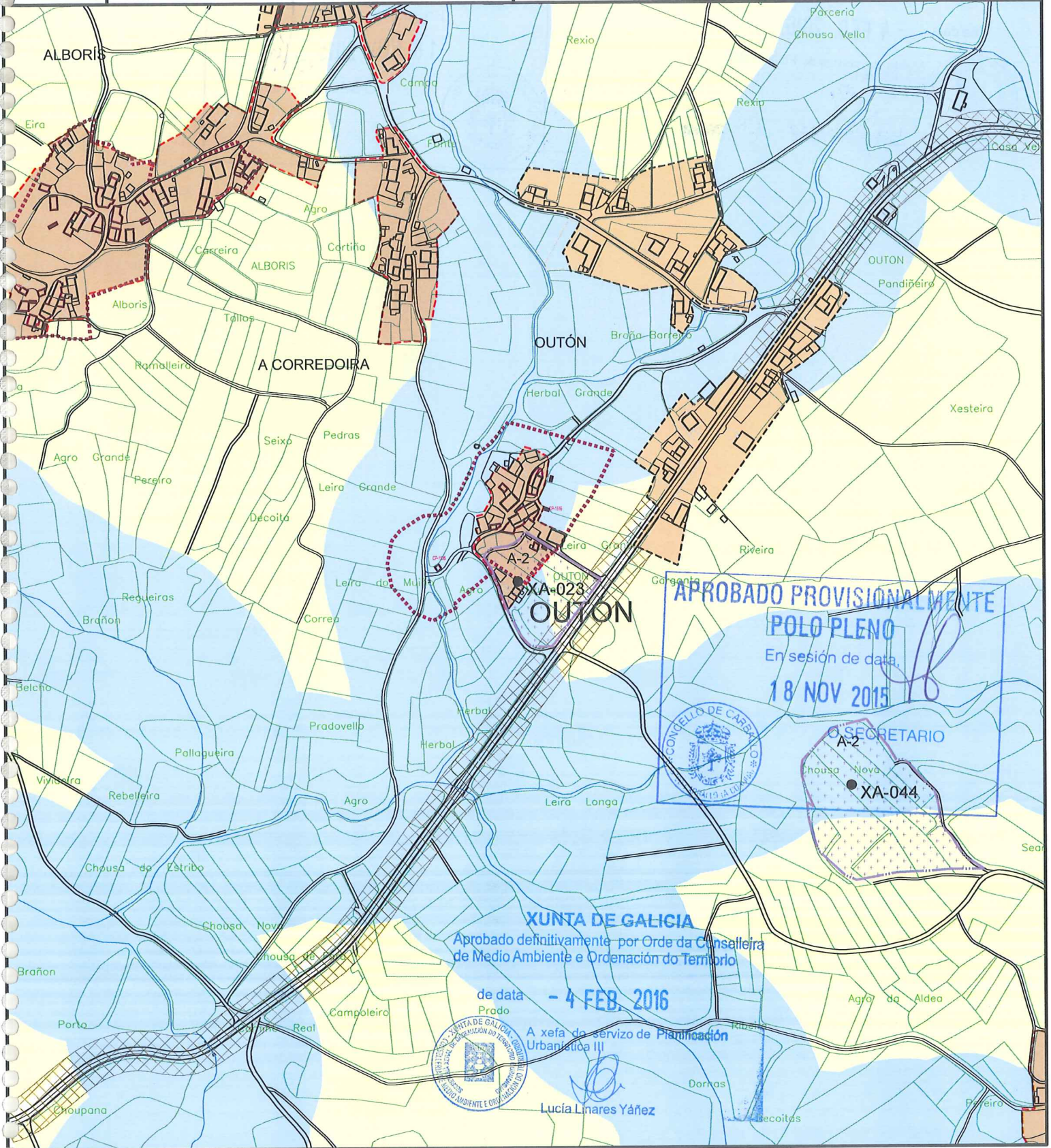


CATÁLOGO DE ELEMENTOS A PROTEXER OU RECUPERAR

DENOMINACIÓN
OS CASTRIÑOS DE OUTÓN

CLAVE DE IDENTIFICACIÓN
XA-023

PLANO PXOM
D-09/D-010



CLASIFICACIÓN DO SOLO

SU-C	SOLO URBANO	SUR-T	SOLO URBANIZABLE DISPOSICIÓN TRANSITORIA 13ª	SR-PP	SOLO RÚSTICO DE PROTECCIÓN PATRIMONIAL
SU-NC	SOLO URBANO NON CONSOLIDADO	SR-PO	SOLO RÚSTICO DE PROTECCIÓN ORDINARIA	SR-PI	SOLO RÚSTICO DE PROTECCIÓN DE INFRAESTRUTURAS
NR-HT	SOLO NÚCLEO RURAL HISTÓRICO-TRADICIONAL	SR-PA	SOLO RÚSTICO DE PROTECCIÓN AGROPECUARIA	SR-PN	SOLO RÚSTICO DE PROTECCIÓN NATURAL
NR-C	SOLO NÚCLEO RURAL COMÚN	SR-PF	SOLO RÚSTICO DE PROTECCIÓN FORESTAL	SR-PX	SOLO RÚSTICO DE PROTECCIÓN PAISAXÍSTICA
NR-HT/C	SOLO NÚCLEO RURAL COMPLEXO	SR-PC	SOLO RÚSTICO DE PROTECCIÓN DE COSTAS		
SUR-D	SOLO URBANIZABLE DELIMITADO	SR-PR	SOLO RÚSTICO DE PROTECCIÓN DAS AUGAS		

ESCALA: 1:5.000 A4

CATÁLOGO E PROTECCIÓN

ELEMENTOS CATALOGADOS DE PATRIMONIO

AR-nº	ARQUITECTURA RELIXIOSA	CP-nº	ARQUITECTURA DO TERRITORIO CONSTRUCCIÓN POPULAR
ER-nº	CRUCEIROS E ELEMENTOS MENORES	OC-nº	OBRA CIVIL
AC-nº	ARQUITECTURA CIVIL	NT-nº	NÚCLEO TRADICIONAL
	BEN CATALOGADO		CONTORNO DE PROTECCIÓN
XACEMENTOS ARQUEOLÓXICOS			
XA-nº	CÓDIGO DO XACEMENTO ARQUEOLÓXICO	A-2	CONTORNO DE PROTECCIÓN
		A-1	ÁREA DE PROTECCIÓN INTEGRAL

APROBADO PROVISIONALMENTE
POLO PLENO
 En sesión de data,
18 NOV 2015
 O SECRETARIO

de data - **4 FEB. 2016**

PLANO PXOM :D-09/D-010

CLAVE DE IDENTIFICACIÓN

XA-023



A xefa do servizo de Planificación Urbanística II
ARQUEOLOXÍA

ADSCRICIÓN TIPOLOXICA
INDETERMINADO



Lucía Linares Yáñez



VISTA XERAL DO EMPRAZAMENTO DO XACEMENTO DENDE O LESTE

VISTA XERAL DO EMPRAZAMENTO DENDE O LESTE

DENOMINACIÓN:	PARROQUIA:	NÚCLEO:	LUGAR:
OS CASTRIÑOS DE OUTÓN	RUS (SANTA MARÍA)		OUTÓN

COORDENADAS XEOGRÁFICAS	COORDENADAS UTM	CÓDIGO DO XACEMENTO:
8° 38' 32" W 43° 7' 17" N	X: 529.089 Y: 4.774.472	GA 15019023

CARACTERÍSTICAS

ADSCRICIÓN TIPOLOXICA	ADSCRICIÓN CULTURAL	DIMENSIÓN
INDETERMINADO	INDETERMINADO	

DESCRICIÓN

Na actualidade non se aprecia ningunha configuración orixinal e non conserva forma representativa de ningún tipo de xacemento polos aportes de terreo engadidos na zona. Segundo as informacións orais dos redactores da ficha orixinal, o falar ca dona da casa fala " dun forno de tres cuartillos, redondo, feito todo de morrillo". Non posuía o parecer cámara e se da o dato de "o único que saian eran tellas".

ESTADO DE CONSERVACIÓN

Moi Malo

ALTERACIÓNS OBSERVADAS

Xacemento case desaparecido. Alteracións por construcións varias. Destruído nos anos 70 para construír unha casa. O seu estado de conservación impide determinar as súas medidas.

GRAO DE PROTECCIÓN

PROTECCIÓN ELEMENTO:	PROTECCIÓN ENTORNO	CATEGORÍA
A-2		INVENTARIADO

ACTUACIÓNS E USOS PERMITIDOS E PROHIBIDOS

O disposto nas *Ordenanzas específicas de Protección do Patrimonio Arqueolóxico*, da normativa do PXOM

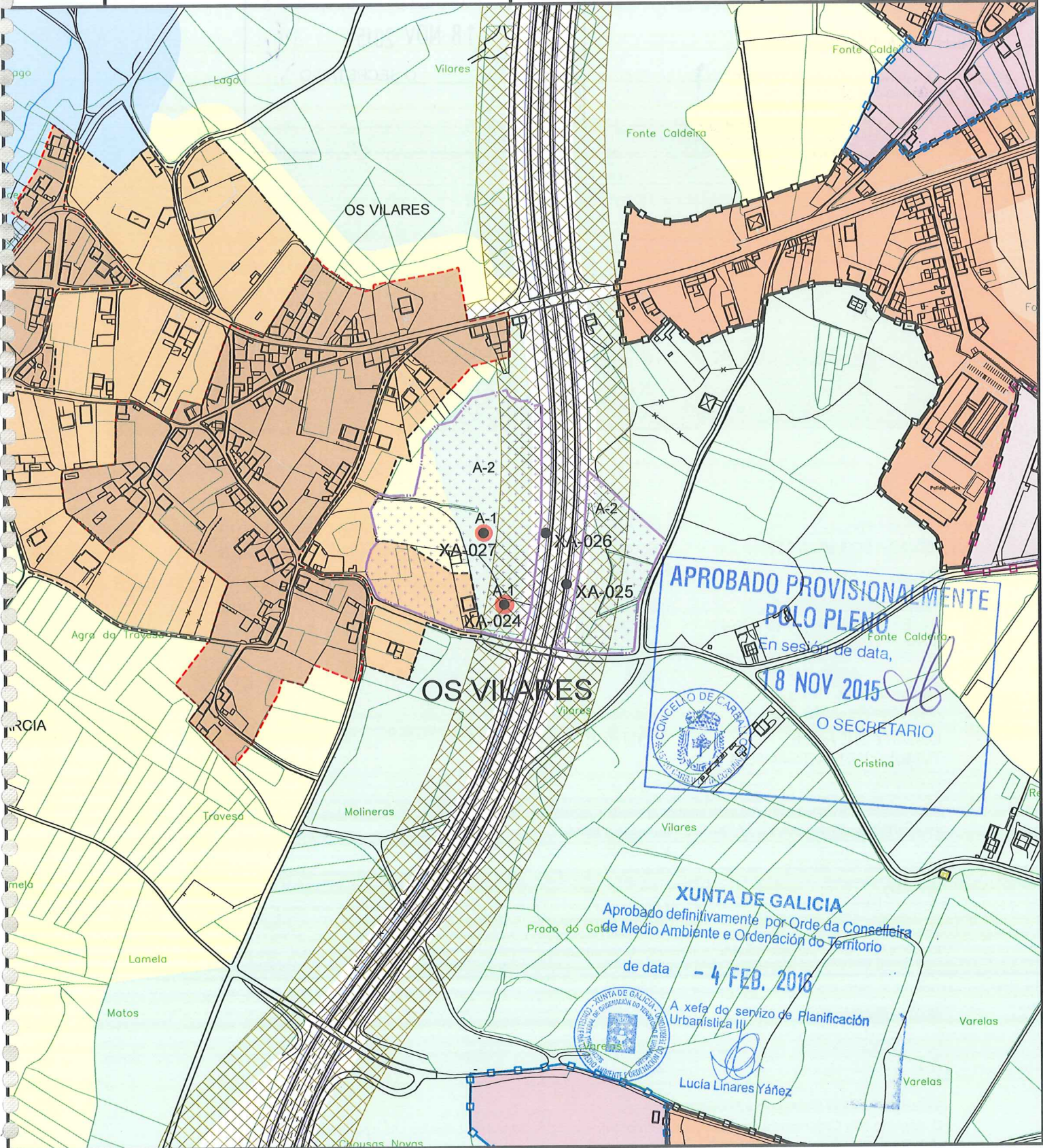


CATÁLOGO DE ELEMENTOS A PROTEXER OU RECUPERAR

DENOMINACIÓN
MAMOA I OS VILARES

CLAVE DE IDENTIFICACIÓN
XA-024

PLANO PXOM
B-05/B-06



**APROBADO PROVISIONALMENTE
POLO PLENO**
En sesión de data,
18 NOV 2015
O SECRETARIO

XUNTA DE GALICIA
Aprobado definitivamente por Orde da Conselleira
de Medio Ambiente e Ordenación do Territorio
de data **- 4 FEB. 2018**
A xefa do servizo de Planificación
Urbanística III
Lucía Linares Yáñez

CLASIFICACIÓN DO SOLO

SU-C	SOLO URBANO	SUR-T	SOLO URBANIZABLE DISPOSICIÓN TRANSITORIA 13ª	SR-PP	SOLO RÚSTICO DE PROTECCIÓN PATRIMONIAL
SU-NC	SOLO URBANO NON CONSOLIDADO	SR-PO	SOLO RÚSTICO DE PROTECCIÓN ORDINARIA	SR-PI	SOLO RÚSTICO DE PROTECCIÓN DE INFRAESTRUTURAS
NR-HT	SOLO NÚCLEO RURAL HISTÓRICO-TRADICIONAL	SR-PA	SOLO RÚSTICO DE PROTECCIÓN AGROPECUARIA	SR-PN	SOLO RÚSTICO DE PROTECCIÓN NATURAL
NR-C	SOLO NÚCLEO RURAL COMÚN	SR-PF	SOLO RÚSTICO DE PROTECCIÓN FORESTAL	SR-PX	SOLO RÚSTICO DE PROTECCIÓN PAISAXÍSTICA
NR-HT/C	SOLO NÚCLEO RURAL COMPLEXO	SR-PC	SOLO RÚSTICO DE PROTECCIÓN DE COSTAS		
SUR-D	SOLO URBANIZABLE DELIMITADO	SR-PR	SOLO RÚSTICO DE PROTECCIÓN DAS AUGAS		

ESCALA: 1:500 A4

CATÁLOGO E PROTECCIÓN

ELEMENTOS CATALOGADOS DE PATRIMONIO

AR nº	ARQUITECTURA RELIXIOSA	CP nº	ARQUITECTURA DO TERRITORIO CONSTRUCCIÓN POPULAR
ER nº	CRUCEIROS E ELEMENTOS MENORES	OC nº	OBRA CIVIL
AC nº	ARQUITECTURA CIVIL	NP nº	NÚCLEO TRADICIONAL
	BEN CATALOGADO		CONTORNO DE PROTECCIÓN

XACEMENTOS ARQUEOLÓXICOS

XA nº	CÓDIGO DO XACEMENTO ARQUEOLÓXICO		CONTORNO DE PROTECCIÓN
			ÁREA DE PROTECCIÓN INTEGRAL

de data - 4 FEB. 2016

PLANO PXOM : B-05/B-06



CLASE DE ELEMENTO
 A xefa do servizo de Planificación
ARQUEOLOXÍA

ADSCRICIÓN TIPOLÓXICA
MÁMOA



O SECRETARIO

CLAVE DE IDENTIFICACIÓN

XA-024



VISTA XERAL DO EMPRAZAMENTO DA MÁMOA



VISTA XERAL DO EMPRAZAMENTO DA MÁMOA DENDE O SUR

DENOMINACIÓN:	PARROQUIA:	NÚCLEO:	LUGAR:
MÁMOA I OS VILARES	SÍSAMO (SANTIAGO)		OS VILARES

COORDENADAS XEOGRÁFICAS	COORDENADAS UTM	CÓDIGO DO XACEMENTO:
8° 42' 29" W 43° 12' 41" N	X: 523.700 Y: 4.784.440	GA 15019024

CARACTERÍSTICAS

ADSCRICIÓN TIPOLÓXICA	ADSCRICIÓN CULTURAL	DIMENSIÓNS
LUGAR FUNERARIO TÚMULO INDETERMINADO	NEOLÍTICO	18.50 – 17

DESCRICIÓN

Xacemento moi achairado e do que non se aprecia acumulación. Segundo a ficha orixinal tratase dun túmulo con diámetro N-S: 18.50 metros; diámetro L-W: 17 metros; altura 0.80 metros.

ESTADO DE CONSERVACIÓN

Moi Malo

ALTERACIÓNS OBSERVADAS

Xacemento moi achairado. Situado nun monte de repoboación de piñeiros. Ubicado nas inmediacións da estrada AG-55.

GRAO DE PROTECCIÓN

PROTECCIÓN ELEMENTO:	PROTECCIÓN ENTORNO	CATEGORÍA
A-1	A-2	INVENTARIADO

ACTUACIÓNS E USOS PERMITIDOS E PROHIBIDOS

O disposto nas Ordenanzas específicas de Protección do Patrimonio Arqueolóxico, da normativa do PXOM.

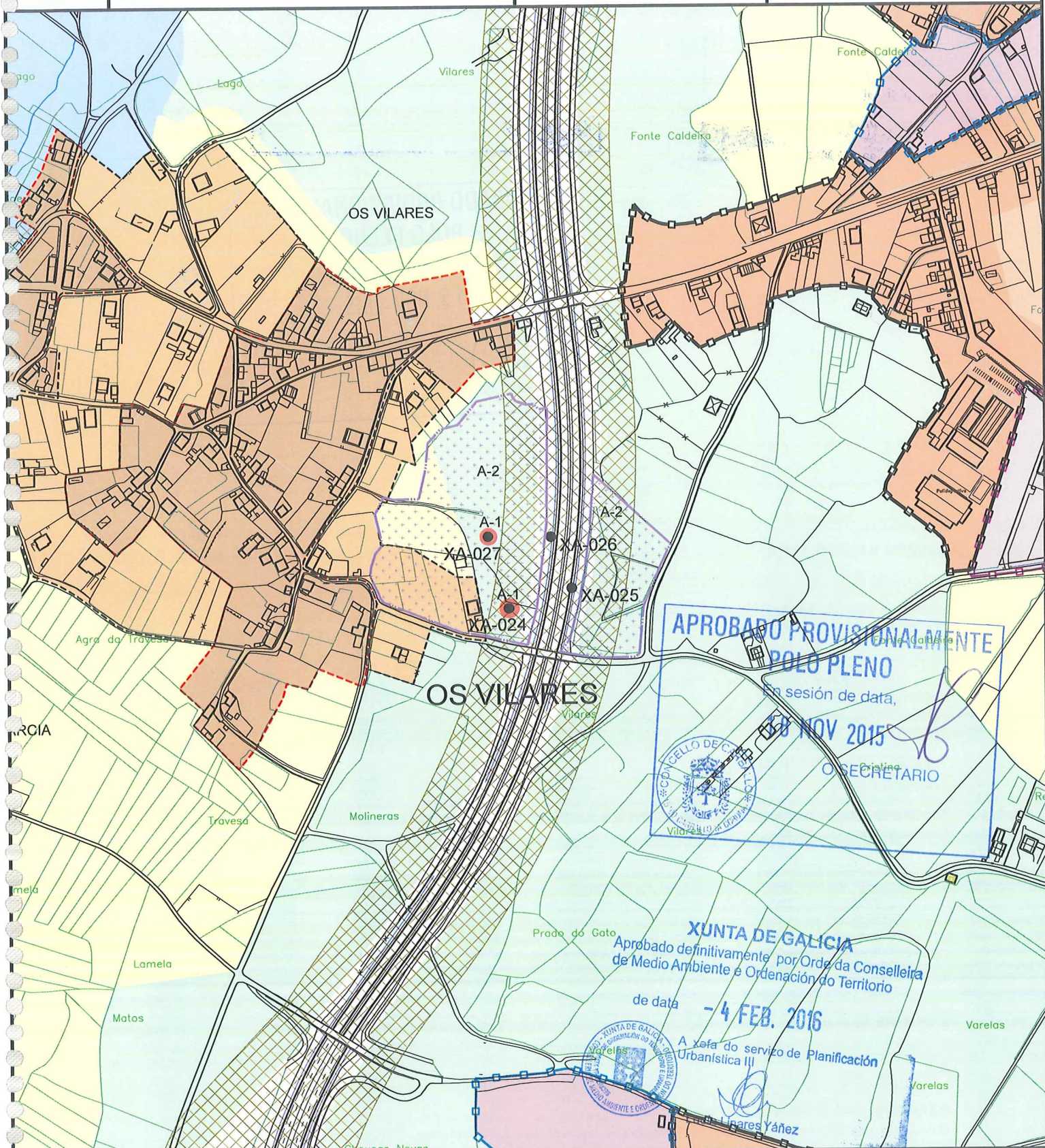


CATÁLOGO DE ELEMENTOS A PROTEXER OU RECUPERAR

DENOMINACIÓN
MAMOA II OS VILARES

CLAVE DE IDENTIFICACIÓN
XA-025

PLANO PXOM
B-05/B-06



CLASIFICACIÓN DO SOLO

SU-C	SOLO URBANO	SUR-T	SOLO URBANIZABLE DISPOSICIÓN TRANSITORIA 13ª	SR-PP	SOLO RÚSTICO DE PROTECCIÓN PATRIMONIAL
SU-NC	SOLO URBANO NON CONSOLIDADO	SR-PO	SOLO RÚSTICO DE PROTECCIÓN ORDINARIA	SR-PI	SOLO RÚSTICO DE PROTECCIÓN DE INFRAESTRUTURAS
NR-HT	SOLO NÚCLEO RURAL HISTÓRICO-TRADICIONAL	SR-PA	SOLO RÚSTICO DE PROTECCIÓN AGROPECUARIA	SR-PN	SOLO RÚSTICO DE PROTECCIÓN NATURAL
NR-C	SOLO NÚCLEO RURAL COMÚN	SR-PF	SOLO RÚSTICO DE PROTECCIÓN FORESTAL	SR-PX	SOLO RÚSTICO DE PROTECCIÓN PAISAXÍSTICA
NR-HT/C	SOLO NÚCLEO RURAL COMPLEXO	SR-PC	SOLO RÚSTICO DE PROTECCIÓN DE COSTAS		
SUR-D	SOLO URBANIZABLE DELIMITADO	SR-PR	SOLO RÚSTICO DE PROTECCIÓN DAS AUGAS		

ESCALA: 1:5.000 A4

CATÁLOGO E PROTECCIÓN

ELEMENTOS CATALOGADOS DE PATRIMONIO

AR-º	ARQUITECTURA RELIXIOSA	CP-º	ARQUITECTURA DO TERRITORIO CONSTRUCCIÓN POPULAR
ER-º	CRUCEIROS E ELEMENTOS MENORES	CC-º	OBRA CIVIL
AC-º	ARQUITECTURA CIVIL	NT-º	NÚCLEO TRADICIONAL
	BEN CATALOGADO		CONTORNO DE PROTECCIÓN

XACEMENTOS ARQUEOLÓXICOS

XA-º	CÓDIGO DO XACEMENTO ARQUEOLÓXICO		A-2 CONTORNO DE PROTECCIÓN
			A-1 ÁREA DE PROTECCIÓN INTEGRAL

de data **4 FEB. 2016**

CATÁLOGO DE ELEMENTOS A PROTEXER OU RECUPERAR



A xefa do servizo de Planificación Urbanística III
CLASE DE ELEMENTO
ARQUEOLOXÍA
Lucía Linares Yáñez

ADSCRICIÓN TIPOLÓXICA
MÁMOA

PLANO PXOM : B-05/B-06

CLAVE DE IDENTIFICACIÓN

XA-025



DENOMINACIÓN:	PARROQUIA:	NÚCLEO:	LUGAR:
MÁMOA II OS VILARES	SÍSAMO (SANTIAGO)		OS VILARES
COORDENADAS XEOGRÁFICAS	COORDENADAS UTM	CÓDIGO DO XACEMENTO:	
8° 42' 27" W 43° 12' 42" N	X: 523.760 Y: 4.784.460	GA 15019025	

CARACTERÍSTICAS

ADSCRICIÓN TIPOLÓXICA	ADSCRICIÓN CULTURAL	DIMENSIÓN
LUGAR FUNERARIO TÚMULO INDETERMINADO	NEOLÍTICO	18 – 17

DESCRIPCIÓN

Xacemento situado na AG-55. Segundo a ficha orixinal trátase dun túmulo con diámetro N-S:18 metros; diámetro L-O: 17 metros; altura 0.90 metros.

ESTADO DE CONSERVACIÓN

Desaparecida

ALTERACIÓNS OBSERVADAS

Destruída durante os traballos de construción da estrada AG-55.

GRAO DE PROTECCIÓN

PROTECCIÓN ELEMENTO:	PROTECCIÓN ENTORNO	CATEGORÍA
A-2		INVENTARIADO

ACTUACIÓNS E USOS PERMITIDOS E PROHIBIDOS

O disposto nas Ordenanzas específicas de Protección do Patrimonio Arqueolóxico , da normativa do PXOM.

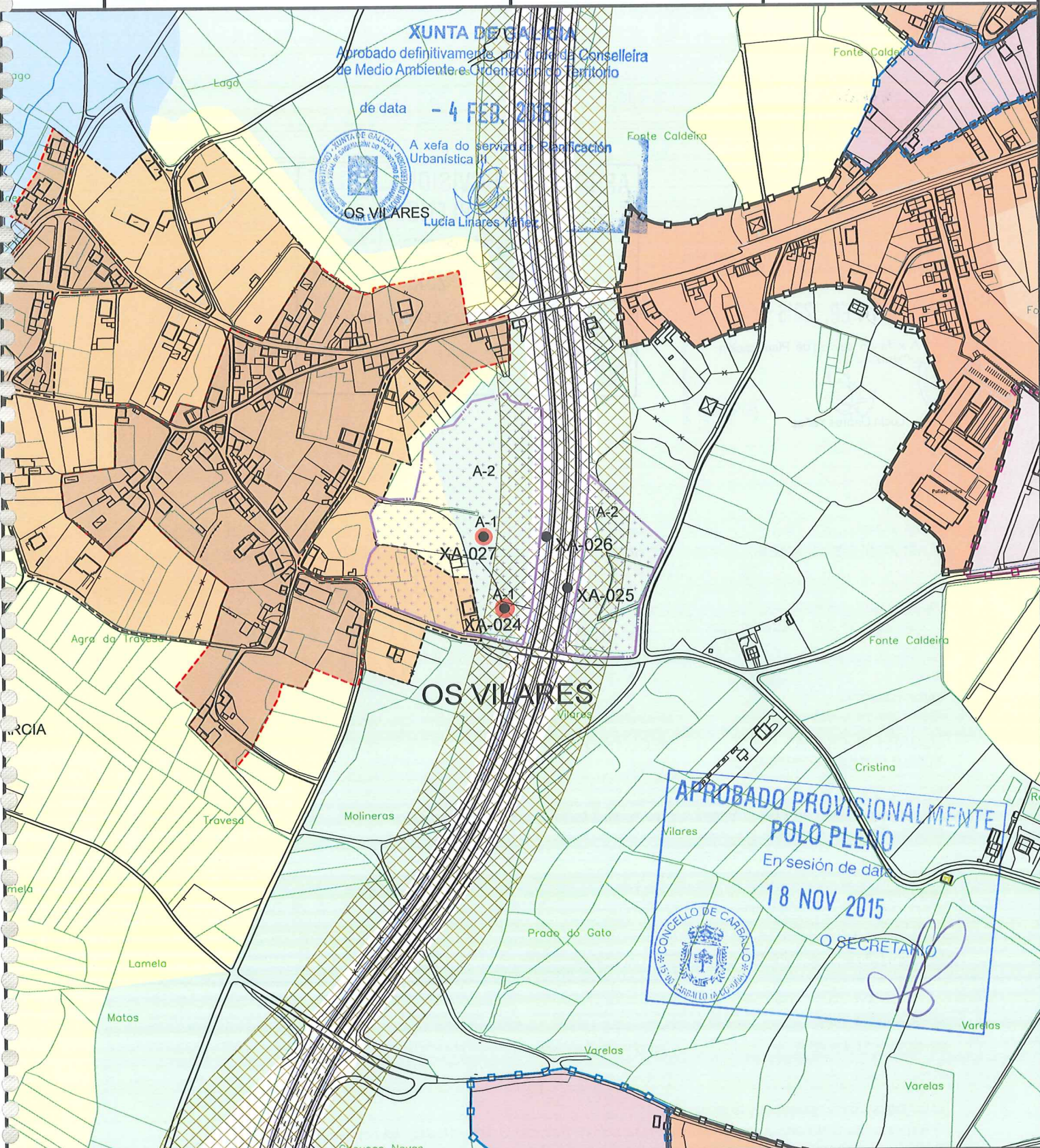


CATÁLOGO DE ELEMENTOS A PROTEXER OU RECUPERAR

DENOMINACIÓN
MAMOA III OS VILARES

CLAVE DE IDENTIFICACIÓN
XA-026

PLANO PXOM
B-05/B-06



CLASIFICACIÓN DO SOLO

SU-C	SOLO URBANO	SUR-T	SOLO URBANIZABLE DISPOSICIÓN TRANSITORIA 13ª	SR-PP	SOLO RÚSTICO DE PROTECCIÓN PATRIMONIAL
SU-NC	SOLO URBANO NON CONSOLIDADO	SR-PO	SOLO RÚSTICO DE PROTECCIÓN ORDINARIA	SR-PI	SOLO RÚSTICO DE PROTECCIÓN DE INFRAESTRUTURAS
NR-HT	SOLO NÚCLEO RURAL HISTÓRICO-TRADICIONAL	SR-PA	SOLO RÚSTICO DE PROTECCIÓN AGROPECUARIA	SR-PN	SOLO RÚSTICO DE PROTECCIÓN NATURAL
NR-C	SOLO NÚCLEO RURAL COMÚN	SR-PF	SOLO RÚSTICO DE PROTECCIÓN FORESTAL	SR-PX	SOLO RÚSTICO DE PROTECCIÓN PAISAXÍSTICA
NR-HT/C	SOLO NÚCLEO RURAL COMPLEXO	SR-PC	SOLO RÚSTICO DE PROTECCIÓN DE COSTAS		
SUR-D	SOLO URBANIZABLE DELIMITADO	SR-PR	SOLO RÚSTICO DE PROTECCIÓN DAS AUGAS		

ESCALA: 1:5.000 A4

CATÁLOGO E PROTECCIÓN

ELEMENTOS CATALOGADOS DE PATRIMONIO

AR- ^{nº}	ARQUITECTURA RELIXIOSA	CP- ^{nº}	ARQUITECTURA DO TERRITORIO CONSTRUCCIÓN POPULAR
ER- ^{nº}	CRUCEIROS E ELEMENTOS MENORES	OC- ^{nº}	OBRA CIVIL
AC- ^{nº}	ARQUITECTURA CIVIL	NT- ^{nº}	NÚCLEO TRADICIONAL
	BEN CATALOGADO		CONTORNO DE PROTECCIÓN

XACEMENTOS ARQUEOLÓXICOS

XA- ^{nº}	CÓDIGO DO XACEMENTO ARQUEOLÓXICO		A-2	CONTORNO DE PROTECCIÓN
			A-1	ÁREA DE PROTECCIÓN INTEGRAL

CLASE DE ELEMENTO
ARQUEOLOXÍAADSCRICIÓN TIPOLÓXICA
MÁMOACLAVE DE IDENTIFICACIÓN
XA-026

XUNTA DE GALICIA
Aprobado definitivamente por Orde da Conselleira
de Medio Ambiente e Ordenación do Territorio

de data - 4 FEB. 2016

A xefa do servizo de Planificación
Urbanística III

Lucía Linares Yáñez



DENOMINACIÓN:	PARROQUIA:	NÚCLEO:	LUGAR:
MÁMOA III OS VILARES	SÍSAMO (SANTIAGO)		OS VILARES
COORDENADAS XEOGRÁFICAS	COORDENADAS UTM	CÓDIGO DO XACEMENTO:	
8° 42' 27" W 43° 12' 44" N	X: 523.740 Y: 4.784.510	GA 15019026	

CARACTERÍSTICAS

ADSCRICIÓN TIPOLÓXICA

ADSCRICIÓN CULTURAL

DIMENSIÓN

**LUGAR FUNERARIO
TÚMULO INDETERMINADO****NEOLÍTICO****19 – 16.50**

DESCRICIÓN

Xacemento situado na AG-55. Según a ficha orixinal tratase dun túmulo con Diámetro N-S: 19 metros; diámetro L-W: 16.50 metros; altura 1.20 metros.

ESTADO DE CONSERVACIÓN

Desaparecida.

ALTERACIÓNS OBSERVADAS

Destruída durante os traballos de construción da estrada AG-55.**GRAO DE PROTECCIÓN**

PROTECCIÓN ELEMENTO:

PROTECCIÓN ENTORNO

CATEGORÍA

A-2**INVENTARIADO****ACTUACIÓNS E USOS PERMITIDOS E PROHIBIDOS****O disposto nas Ordenanzas específicas de Protección do Patrimonio Arqueolóxico, da normativa do PXOM.**

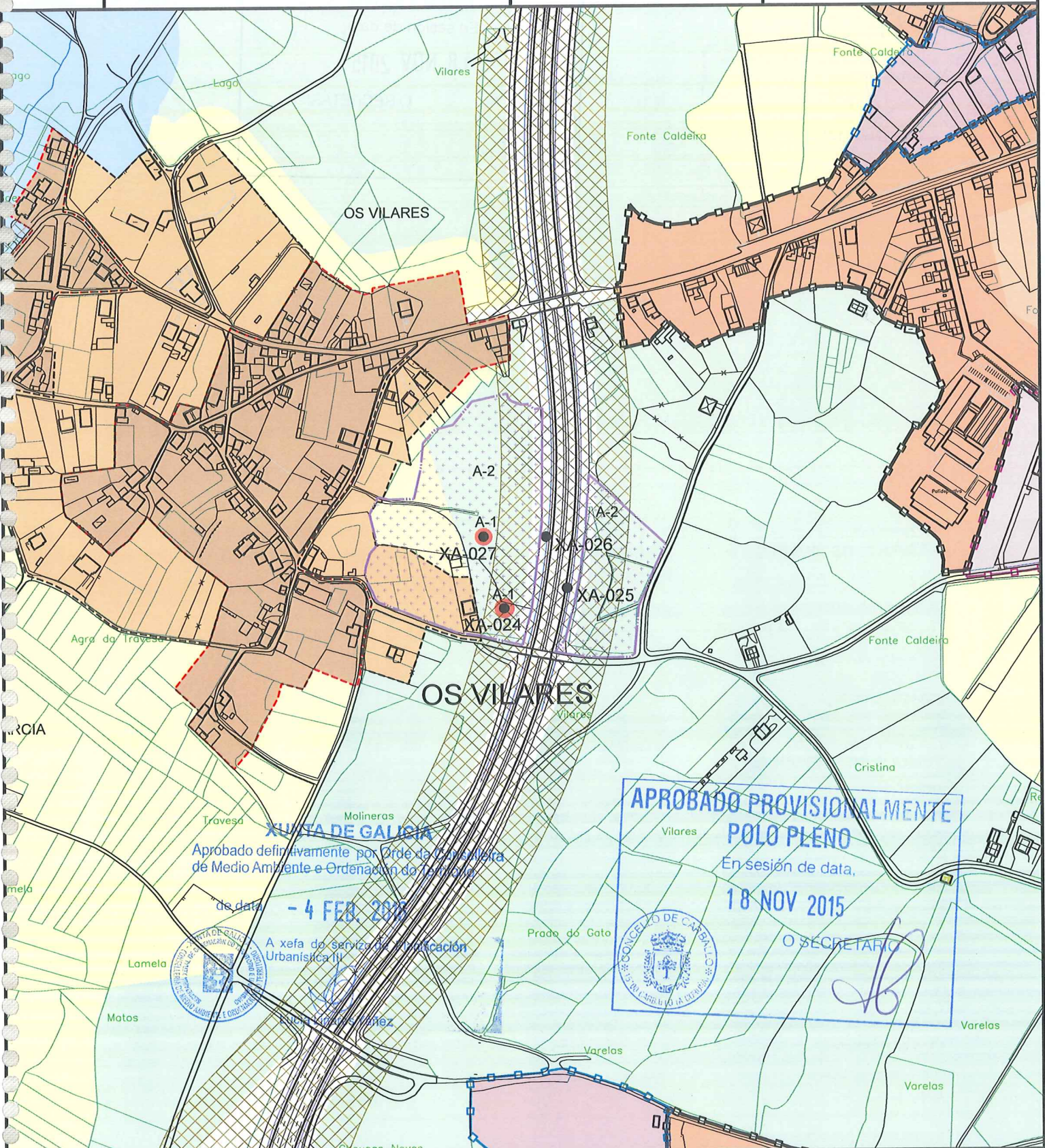


CATÁLOGO DE ELEMENTOS A PROTEXER OU RECUPERAR

DENOMINACIÓN
MAMOA IV OS VILARES

CLAVE DE IDENTIFICACIÓN
XA-027

PLANO PXOM
B-05/B-06



XUNTA DE GALICIA
Aprobado definitivamente por Orde da Conselleira de Medio Ambiente e Ordenación do Territorio de data **- 4 FEB. 2015**
A xefa do servizo de Urbanización Urbanística III

APROBADO PROVISIONALMENTE POLO PLENO
En sesión de data, **18 NOV 2015**
O SECRETARIO

CLASIFICACIÓN DO SOLO

SU-C	SOLO URBANO	SUR-T	SOLO URBANIZABLE DISPOSICIÓN TRANSITORIA 13ª	SR-PP	SOLO RÚSTICO DE PROTECCIÓN PATRIMONIAL
SU-NC	SOLO URBANO NON CONSOLIDADO	SR-PO	SOLO RÚSTICO DE PROTECCIÓN ORDINARIA	SR-PI	SOLO RÚSTICO DE PROTECCIÓN DE INFRAESTRUTURAS
NR-HT	SOLO NÚCLEO RURAL HISTÓRICO-TRADICIONAL	SR-PA	SOLO RÚSTICO DE PROTECCIÓN AGROPECUARIA	SR-PN	SOLO RÚSTICO DE PROTECCIÓN NATURAL
NR-C	SOLO NÚCLEO RURAL COMÚN	SR-PF	SOLO RÚSTICO DE PROTECCIÓN FORESTAL	SR-PX	SOLO RÚSTICO DE PROTECCIÓN PAISAXÍSTICA
NR-HT/C	SOLO NÚCLEO RURAL COMPLEXO	SR-PC	SOLO RÚSTICO DE PROTECCIÓN DE COSTAS		
SUR-D	SOLO URBANIZABLE DELIMITADO	SR-PR	SOLO RÚSTICO DE PROTECCIÓN DAS AUGAS		

ESCALA: 1:5.000 A4

CATÁLOGO E PROTECCIÓN

ELEMENTOS CATALOGADOS DE PATRIMONIO

AR nº	ARQUITECTURA RELIXIOSA	CP nº	ARQUITECTURA DO TERRITORIO CONSTRUCCIÓN POPULAR
ER nº	CRUCEIROS E ELEMENTOS MENORES	OC nº	OBRA CIVIL
AC nº	ARQUITECTURA CIVIL	NP nº	NÚCLEO TRADICIONAL
	BEN CATALOGADO		CONTORNO DE PROTECCIÓN

XACEMENTOS ARQUEOLÓXICOS

XA nº	CÓDIGO DO XACEMENTO ARQUEOLÓXICO		A-2 CONTORNO DE PROTECCIÓN
			A-1 ÁREA DE PROTECCIÓN INTEGRAL

de data - 4 FEB. 2016

CATÁLOGO DE ELEMENTOS A PROTEXER OU RECUPERAR

PLANO PXOM : .B-05/B-06

CLAVE DE IDENTIFICACIÓN

XA-027

A xefa do servizo de Planificación
 Urbanística ELEMENTO
ARQUEOLOXÍA

ADSCRICIÓN TIPOLÓXICA
MÁMOA



VISTA XERAL DO EMPRAZAMENTO DO MÁMOA DENDE O OESTE

VISTA XERAL DO EMPRAZAMENTO DO MÁMOA DENDE O SUR

DENOMINACIÓN: MÁMOA IV OS VILARES	PARROQUIA: SÍSAMO (SANTIAGO)	NÚCLEO:	LUGAR: OS VILARES
COORDENADAS XEOGRÁFICAS 8° 42' 35" W 43° 12' 38" N	COORDENADAS UTM X: 523.680 Y: 4.784.510	CÓDIGO DO XACEMENTO: GA 15019027	

CARACTERÍSTICAS		
ADSCRICIÓN TIPOLÓXICA LUGAR FUNERARIO TÚMULO INDETERMINADO	ADSCRICIÓN CULTURAL NEOLÍTICO	DIMENSIÓN 17 – 14

DESCRICIÓN
 Trátase dun túmulo con diámetro N-S: 17 metros; diámetro L-O: 14 metros; altura 0.50 metros. Atópase bastante arrasado, sobre todo polo N, ten piñeiros plantados enriba. Un pequeno balado que corta o túmulo polo SO. Parcialmente cuberto pola vexetación.

ESTADO DE CONSERVACIÓN
Moi Malo.

ALTERACIÓNS OBSERVADAS
 Xacemento gravemente alterado por actividade forestal /agrícola. Ubicado nun monte de repoboación de piñeiros nas inmediacións da estrada AG-55.

GRAO DE PROTECCIÓN		
PROTECCIÓN ELEMENTO: A-1	PROTECCIÓN ENTORNO A-2	CATEGORÍA INVENTARIADO

ACTUACIÓNS E USOS PERMITIDOS E PROHIBIDOS
 O disposto nas Ordenanzas específicas de Protección do Patrimonio Arqueolóxico, da normativa do PXOM.

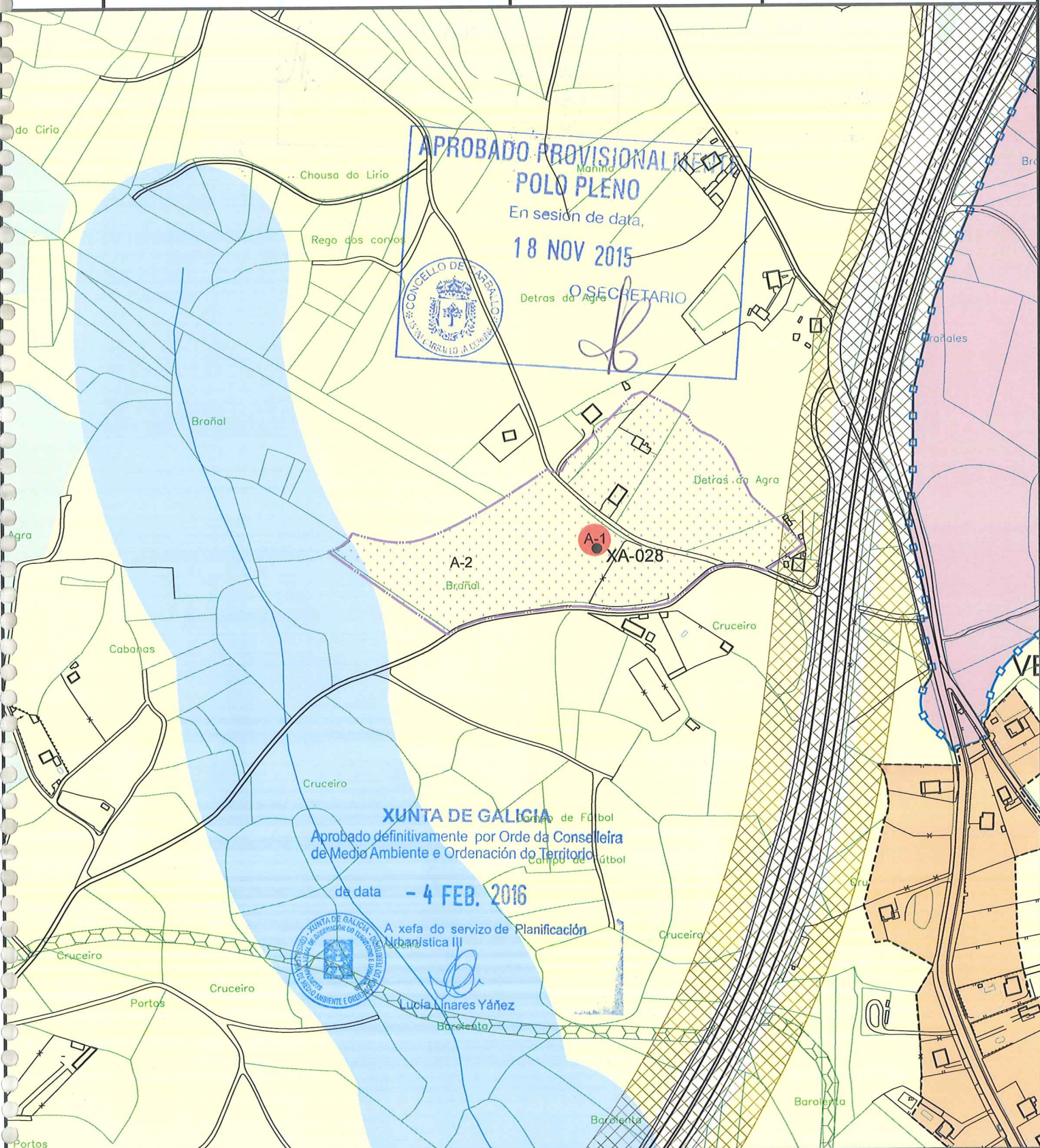


CATÁLOGO DE ELEMENTOS A PROTEXER OU RECUPERAR

DENOMINACIÓN
MAMOIA DE O CRUCEIRO

CLAVE DE IDENTIFICACIÓN
XA-028

PLANO PXOM
C-04



CLASIFICACIÓN DO SOLO

SU-C	SOLO URBANO	SUR-T	SOLO URBANIZABLE DISPOSICIÓN TRANSITORIA 13ª	SR-PP	SOLO RÚSTICO DE PROTECCIÓN PATRIMONIAL
SU-NC	SOLO URBANO NON CONSOLIDADO	SR-PO	SOLO RÚSTICO DE PROTECCIÓN ORDINARIA	SR-PI	SOLO RÚSTICO DE PROTECCIÓN DE INFRAESTRUTURAS
NR-HT	SOLO NÚCLEO RURAL HISTÓRICO-TRADICIONAL	SR-PA	SOLO RÚSTICO DE PROTECCIÓN AGROPECUARIA	SR-PN	SOLO RÚSTICO DE PROTECCIÓN NATURAL
NR-C	SOLO NÚCLEO RURAL COMÚN	SR-PF	SOLO RÚSTICO DE PROTECCIÓN FORESTAL	SR-PX	SOLO RÚSTICO DE PROTECCIÓN PAISAXÍSTICA
NR-HT/C	SOLO NÚCLEO RURAL COMPLEXO	SR-PC	SOLO RÚSTICO DE PROTECCIÓN DE COSTAS		
SUR-D	SOLO URBANIZABLE DELIMITADO	SR-PR	SOLO RÚSTICO DE PROTECCIÓN DAS AUGAS		

ESCALA: 1:5.000 A4

CATÁLOGO E PROTECCIÓN

ELEMENTOS CATALOGADOS DE PATRIMONIO

AR-#	ARQUITECTURA RELIXIOSA	CP-#	ARQUITECTURA DO TERRITORIO CONSTRUCCIÓN POPULAR
ER-#	CRUCEIROS E ELEMENTOS MENORES	OC-#	OBRA CIVIL
AC-#	ARQUITECTURA CIVIL	NT-#	NÚCLEO TRADICIONAL
	BEN CATALOGADO		CONTORNO DE PROTECCIÓN

XACEMENTOS ARQUEOLÓXICOS

XA-#	CÓDIGO DO XACEMENTO ARQUEOLÓXICO		CONTORNO DE PROTECCIÓN
			ÁREA DE PROTECCIÓN INTEGRAL

de data



FEB. 2016

PLAN XERAL DE ORDENACION MUNICIPAL CONCELLO DE CARBALLO

APROBADO PROVISIONALMENTE
POLO PLENO

En sesión de data,
18 NOV 2015

CATÁLOGO DE ELEMENTOS A PROTEXER OU RECUPERAR

O SECRETARIO

PLANO PXOM : C-04

CLAVE DE IDENTIFICACIÓN

XA-028

A xefa do servizo de Planificación
Urbanística III

CLASE DE ELEMENTO

ARQUEOLOXÍA
Lucía Linares Yáñez

ADSCRICIÓN TIPOLOXICA

MÁMOA



VISTA XERAL DO EMPRAZAMENTO DA MÁMOA DENDE O NE

VISTA XERAL DO EMPRAZAMENTO DA MÁMOA DENDE O NE

DENOMINACIÓN:	PARROQUIA:	NÚCLEO:	LUGAR:
MÁMOA DE O CRUCEIRO	OZA (SAN BREIXO)		CRUCEIRO DE ARRIBA
COORDENADAS XEOGRÁFICAS	COORDENADAS UTM	CÓDIGO DO XACEMENTO:	
8° 41' 55" W 43° 14' 13" N	X: 524.460 Y: 4.787.280	GA 15019028	

CARACTERÍSTICAS

ADSCRICIÓN TIPOLOXICA	ADSCRICIÓN CULTURAL	DIMENSIÓN
LUGAR FUNERARIO TÚMULO INDETERMINADO	NEOLÍTICO	19 – 20

DESCRICIÓN

Na actualidade só obsérvase unha pequena acumulación. Según a ficha orixinal trátase dun túmulo con Diámetro N-S: 19 metros; diámetro E-O: 20 metros; altura 0.80 metros.

ESTADO DE CONSERVACIÓN

Moi Malo.

ALTERACIÓNS OBSERVADAS

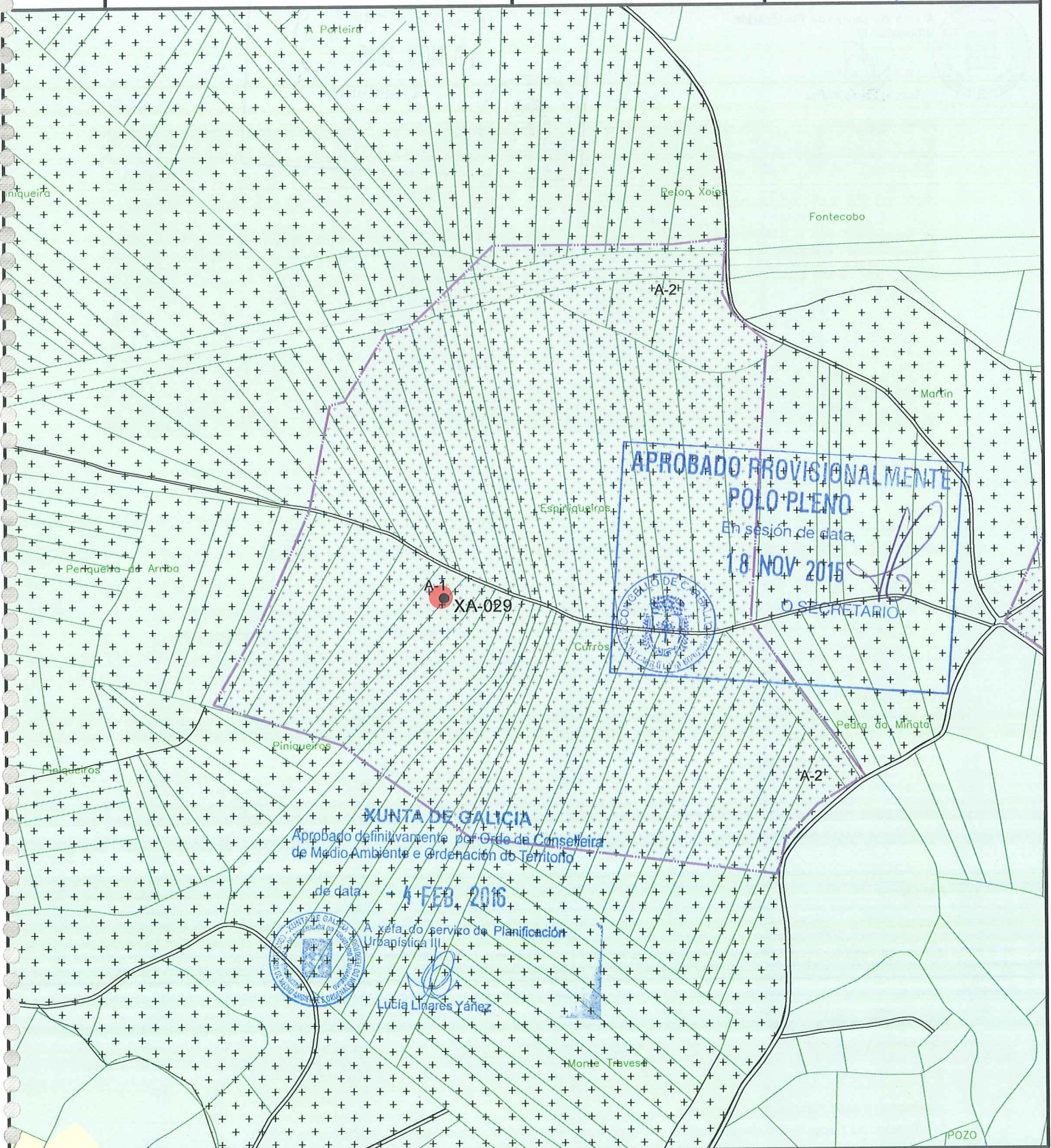
Xacemento gravemente alterado. Os continuos procesos agrícolas alteraron gravemente a masa tumular do xacemento. Non se observan restos de estruturas. Ubicado nun prado dedicado a pasto.

GRAO DE PROTECCIÓN

PROTECCIÓN ELEMENTO:	PROTECCIÓN ENTORNO	CATEGORÍA
A-1	A-2	INVENTARIADO

ACTUACIÓNS E USOS PERMITIDOS E PROHIBIDOS

O disposto nas Ordenanzas específicas de Protección do Patrimonio Arqueolóxico, da normativa do PXOM.





CLASIFICACIÓN DO SOLO

SU-C	SOLO URBANO	SUR-T	SOLO URBANIZABLE DISPOSICIÓN TRANSITORIA 13ª	SR-PP	SOLO RÚSTICO DE PROTECCIÓN PATRIMONIAL
SU-NC	SOLO URBANO NON CONSOLIDADO	SR-PO	SOLO RÚSTICO DE PROTECCIÓN ORDINARIA	SR-PI	SOLO RÚSTICO DE PROTECCIÓN DE INFRAESTRUTURAS
NR-HT	SOLO NÚCLEO RURAL HISTÓRICO-TRADICIONAL	SR-PA	SOLO RÚSTICO DE PROTECCIÓN AGROPECUARIA	SR-PN	SOLO RÚSTICO DE PROTECCIÓN NATURAL
NR-C	SOLO NÚCLEO RURAL COMÚN	SR-PF	SOLO RÚSTICO DE PROTECCIÓN FORESTAL	SR-PX	SOLO RÚSTICO DE PROTECCIÓN PAISAXÍSTICA
NR-HT/C	SOLO NÚCLEO RURAL COMPLEXO	SR-PC	SOLO RÚSTICO DE PROTECCIÓN DE COSTAS		
SUR-D	SOLO URBANIZABLE DELIMITADO	SR-PR	SOLO RÚSTICO DE PROTECCIÓN DAS AUGAS		



ESCALA: 1:5.000 A4

CATÁLOGO E PROTECCIÓN

ELEMENTOS CATALOGADOS DE PATRIMONIO

AR-º	ARQUITECTURA RELIXIOSA	CP-º	ARQUITECTURA DO TERRITORIO CONSTRUCCIÓN POPULAR
ER-º	CRUCEIROS E ELEMENTOS MENORES	OC-º	OBRA CIVIL
AC-º	ARQUITECTURA CIVIL	NT-º	NÚCLEO TRADICIONAL
	BEN CATALOGADO		CONTORNO DE PROTECCIÓN

XACEMENTOS ARQUEOLÓXICOS

XA-º	CÓDIGO DO XACEMENTO ARQUEOLÓXICO	 A-2	CONTORNO DE PROTECCIÓN
		 A-1	ÁREA DE PROTECCIÓN INTEGRAL



APROBADO PROVISIONALMENTE
POLO PLENO
 En sesión de data,
18 NOV 2015
 O SECRETARIO



A xefa do servizo de Planificación Urbanística III

CLASE DE ELEMENTO
ARQUEOLOXÍA

ADSCRICIÓN TIPOLOXICA
MÁMOA

PLANO PXOM : ...C-07

CLAVE DE IDENTIFICACIÓN
XA-029



VISTA XERAL DO EMPRAZAMENTO DA MÁMOA DENDE O SO

VISTA XERAL DO EMPRAZAMENTO DA MÁMOA DENDE O NE

DENOMINACIÓN: MÁMOA DA PENIQUEIRA	PARROQUIA: ARDAÑA (SANTA MARÍA)	NÚCLEO:	LUGAR: A PENA
COORDENADAS XEOGRÁFICAS 8° 39' 52" W 43° 10' 19" N	COORDENADAS UTM X: 527.255 Y: 4.780.059	CÓDIGO DO XACEMENTO: GA 15019029	

CARACTERÍSTICAS		
ADSCRICIÓN TIPOLOXICA LUGAR FUNERARIO TÚMULO INDETERMINADO	ADSCRICIÓN CULTURAL NEOLÍTICO	DIMENSIÓN 18 – 23

DESCRICIÓN
 Túmulo duns 2 metros de altura con algunha pedra miúda en superficie. Esta orientada o N. As súas medidas son diámetro N-S:18 metros e L-O: 23 metros.

ESTADO DE CONSERVACIÓN
Regular.

ALTERACIÓNS OBSERVADAS
 Xacemento alterado por actividades forestais/agrícolas e axentes naturais. Sitúase nun monte de repoboación.

GRAO DE PROTECCIÓN		
PROTECCIÓN ELEMENTO: A-1	PROTECCIÓN ENTORNO A-2	CATEGORÍA INVENTARIADO

ACTUACIÓNS E USOS PERMITIDOS E PROHIBIDOS
 O disposto nas Ordenanzas específicas de Protección do Patrimonio Arqueolóxico , da normativa do PXOM.

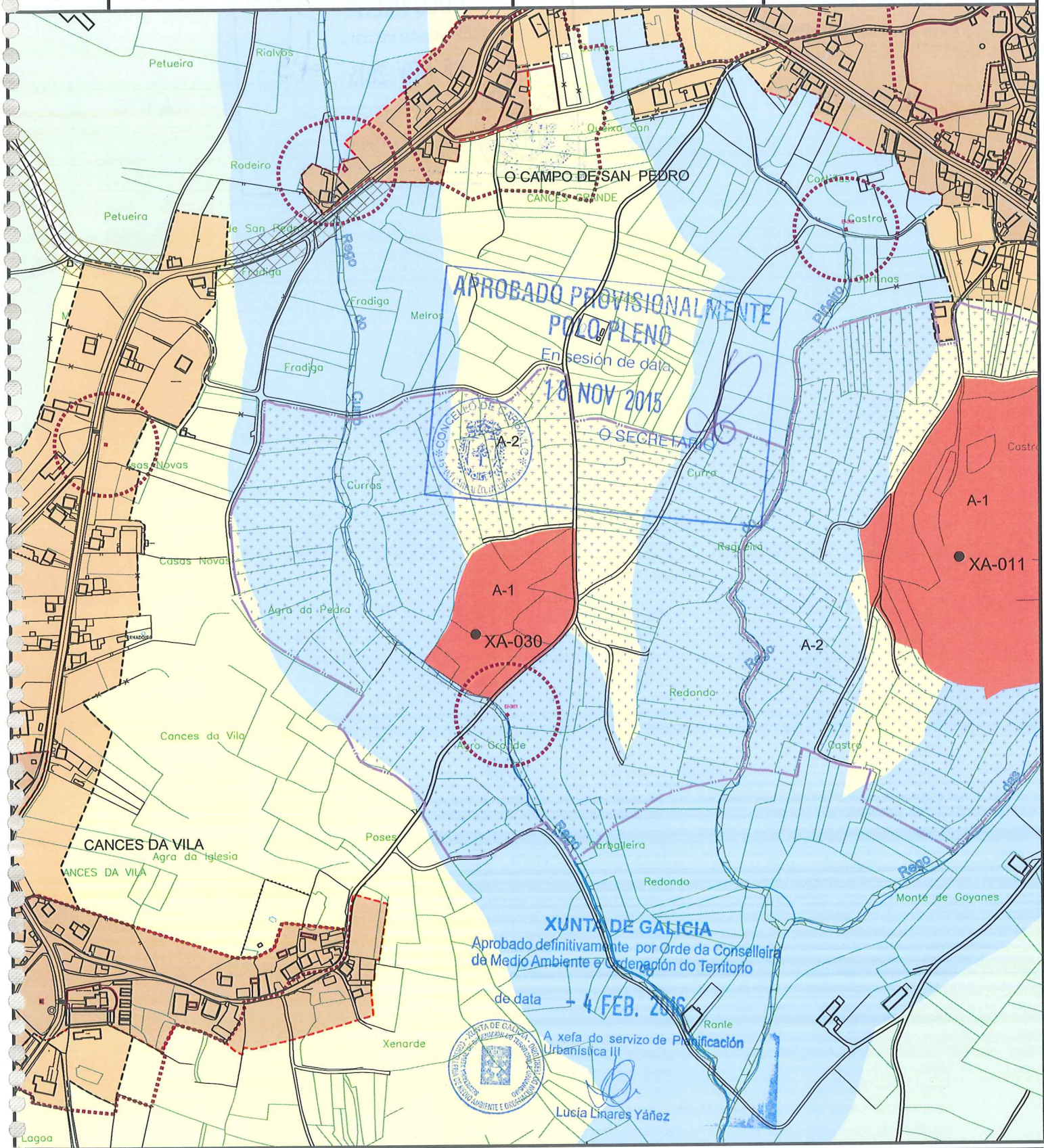


CATÁLOGO DE ELEMENTOS A PROTEXER OU RECUPERAR

DENOMINACIÓN
A TORRE / CASTRO DE CURRAS

CLAVE DE IDENTIFICACIÓN
XA-030

PLANO PXOM
B-04



CLASIFICACIÓN DO SOLO

SU-C	SOLO URBANO	SUR-T	SOLO URBANIZABLE DISPOSICIÓN TRANSITORIA 13ª	SR-PP	SOLO RÚSTICO DE PROTECCIÓN PATRIMONIAL
SU-NC	SOLO URBANO NON CONSOLIDADO	SR-PO	SOLO RÚSTICO DE PROTECCIÓN ORDINARIA	SR-PI	SOLO RÚSTICO DE PROTECCIÓN DE INFRAESTRUTURAS
NR-HT	SOLO NÚCLEO RURAL HISTÓRICO-TRADICIONAL	SR-PA	SOLO RÚSTICO DE PROTECCIÓN AGROPECUARIA	SR-PN	SOLO RÚSTICO DE PROTECCIÓN NATURAL
NR-C	SOLO NÚCLEO RURAL COMÚN	SR-PF	SOLO RÚSTICO DE PROTECCIÓN FORESTAL	SR-PX	SOLO RÚSTICO DE PROTECCIÓN PAISAXÍSTICA
NR-HT/C	SOLO NÚCLEO RURAL COMPLEXO	SR-PC	SOLO RÚSTICO DE PROTECCIÓN DE COSTAS		
SUR-D	SOLO URBANIZABLE DELIMITADO	SR-PR	SOLO RÚSTICO DE PROTECCIÓN DAS AUGAS		

ESCALA: 1:5.000 A4

CATÁLOGO E PROTECCIÓN

ELEMENTOS CATALOGADOS DE PATRIMONIO

AR-nº	ARQUITECTURA RELIXIOSA	CP-nº	ARQUITECTURA DO TERRITORIO CONSTRUCCIÓN POPULAR
ER-nº	CRUCEIROS E ELEMENTOS MENORES	OC-nº	OBRA CIVIL
AC-nº	ARQUITECTURA CIVIL	NT-nº	NÚCLEO TRADICIONAL
[Red Box]	BEN CATALOGADO	[Dotted Box]	CONTORNO DE PROTECCIÓN

XACEMENTOS ARQUEOLÓXICOS

XA-nº	CÓDIGO DO XACEMENTO ARQUEOLÓXICO	A-2	CONTORNO DE PROTECCIÓN
		A-1	ÁREA DE PROTECCIÓN INTEGRAL

de data - 7 FEB. 2016

APROBADO PROVISIONALMENTE
POLO PLENO
 En sesión de data,
18 NOV 2015
 O SECRETARIO

CATÁLOGO DE ELEMENTOS A PROTEXER OU RECUPERAR

A xefa do servizo de Planificación Urbanística III



CLASE DE ELEMENTO
ARQUEOLOXÍA
 Lucía Linares Yañez

ADSCRICIÓN TIPOLÓXICA
ASENTAMENTO FORTIFICADO

PLANO PXOM : . B-04

CLAVE DE IDENTIFICACIÓN

XA-030



VISTA XERAL DO EMPRAZAMENTO DO CASTRO DENDE O SUR

VISTA XERAL DO EMPRAZAMENTO DO CASTRO DENDE O NORTE.

DENOMINACIÓN:	PARROQUIA:	NÚCLEO:	LUGAR:
A TORRE/CASTRO DE CURRAS	CANCES (SAN MARTIÑO)		CANCES DA VILA
COORDENADAS XEOGRÁFICAS	COORDENADAS UTM	CÓDIGO DO XACEMENTO:	
8° 44' 21" W 43° 14' 32" N	X: 521.157 Y: 4.787. 856	GA 15019030	

CARACTERÍSTICAS		
ADSCRICIÓN TIPOLÓXICA	ADSCRICIÓN CULTURAL	DIMENSIÓNS
ASENTAMENTO FORTIFICADO	IDADE FERRO	70-60

DESCRICIÓN

Castro situado nun pequeno outeiro que elévase sobre o terreo uns 3 metros e que presenta forma redondeada. Non se aprecian ningún tipo de defensas. Cuberto por unha densa vexetación que impide o acceso o interior e dar mais detalles sobre a súa morfoloxía.

ESTADO DE CONSERVACIÓN

Regular

ALTERACIÓNS OBSERVADAS

Xacemento cuberto pola vexetación. Xacemento alterado por actividades forestais e agrícolas.

GRAO DE PROTECCIÓN		
PROTECCIÓN ELEMENTO:	PROTECCIÓN ENTORNO	CATEGORÍA
A-1	A-2	INVENTARIADO

ACTUACIÓNS E USOS PERMITIDOS E PROHIBIDOS

O disposto nas Ordenanzas específicas de Protección do Patrimonio Arqueolóxico, da normativa do PXOM

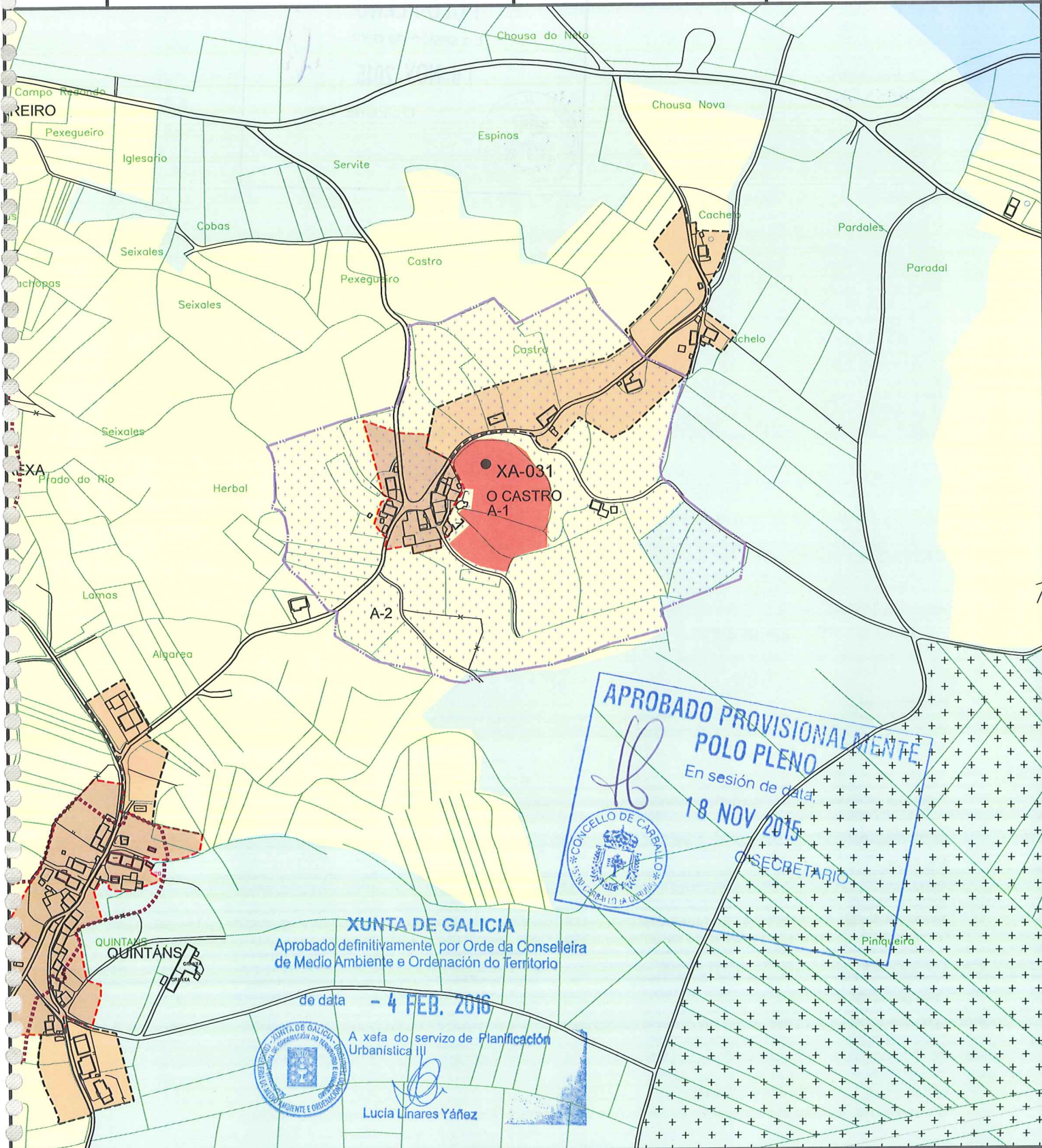


CATÁLOGO DE ELEMENTOS A PROTEXER OU RECUPERAR

DENOMINACIÓN
CASTRO DO COUSELO

CLAVE DE IDENTIFICACIÓN
XA-031

PLANO PXOM
C-07



CLASIFICACIÓN DO SOLO

SU-C	SOLO URBANO	SUR-T	SOLO URBANIZABLE DISPOSICIÓN TRANSITORIA 13ª	SR-PP	SOLO RÚSTICO DE PROTECCIÓN PATRIMONIAL
SU-NC	SOLO URBANO NON CONSOLIDADO	SR-PO	SOLO RÚSTICO DE PROTECCIÓN ORDINARIA	SR-PI	SOLO RÚSTICO DE PROTECCIÓN DE INFRAESTRUTURAS
NR-HT	SOLO NÚCLEO RURAL HISTÓRICO-TRADICIONAL	SR-PA	SOLO RÚSTICO DE PROTECCIÓN AGROPECUARIA	SR-PN	SOLO RÚSTICO DE PROTECCIÓN NATURAL
NR-C	SOLO NÚCLEO RURAL COMÚN	SR-PF	SOLO RÚSTICO DE PROTECCIÓN FORESTAL	SR-PX	SOLO RÚSTICO DE PROTECCIÓN PAISAXÍSTICA
NR-HT/C	SOLO NÚCLEO RURAL COMPLEXO	SR-PC	SOLO RÚSTICO DE PROTECCIÓN DE COSTAS		
SUR-D	SOLO URBANIZABLE DELIMITADO	SR-PR	SOLO RÚSTICO DE PROTECCIÓN DAS AUGAS		

ESCALA: 1:5.000 A4

CATÁLOGO E PROTECCIÓN

ELEMENTOS CATALOGADOS DE PATRIMONIO

AR nº	ARQUITECTURA RELIXIOSA	CP nº	ARQUITECTURA DO TERRITORIO CONSTRUCCIÓN POPULAR
ER nº	CRUCEIROS E ELEMENTOS MENORES	OC nº	OBRA CIVIL
AC nº	ARQUITECTURA CIVIL	NP nº	NÚCLEO TRADICIONAL
	BEN CATALOGADO		CONTORNO DE PROTECCIÓN

XACEMENTOS ARQUEOLÓXICOS

XA nº	CÓDIGO DO XACEMENTO ARQUEOLÓXICO		A-2 CONTORNO DE PROTECCIÓN
			A-1 ÁREA DE PROTECCIÓN INTEGRAL



PLAN XERAL DE ORDENACIÓN MUNICIPAL – CONCELLO DE CARBALLO
APROBADO PROVISIONALMENTE
POLO PLENO

CATÁLOGO DE ELEMENTOS A PROTEXER OU RECUPERAR

En sesión de data,

18 NOV 2015

O SECRETARIO


PLANO PXOM : C-07

CLAVE DE IDENTIFICACIÓN

XA-031

CLASE DE ELEMENTO
ARQUEOLOXÍA

ADSCRICIÓN TIPOLOXICA
**ASENTAMENTO
 FORTIFICADO**



VISTA XERAL DO EMPRAZAMENTO DO CASTRO, DENDE O SO

VISTA XERAL DO EMPRAZAMENTO DO CASTRO, DENDE O NO

DENOMINACIÓN:	PARROQUIA:	NÚCLEO:	LUGAR:
CASTRO DO COUSELO	ARDAÑA (SANTA MARÍA)		O CASTRO
COORDENADAS XEOGRÁFICAS	COORDENADAS UTM	CÓDIGO DO XACEMENTO:	
8° 40' 27" W 43° 10' 43" N	X: 526.490 Y: 4.780.798	GA 15019031	

CARACTERÍSTICAS

ADSCRICIÓN TIPOLOXICA	ADSCRICIÓN CULTURAL	DIMENSIÓN
ASENTAMENTO FORTIFICADO	IDADE FERRO	

DESCRICIÓN

Actualmente non se aprecia ningunha configuración orixinal xa que a ladeira foi aterrizada.

ESTADO DE CONSERVACIÓN

Moi Malo

ALTERACIÓNS OBSERVADAS

Xacemento gravemente alterado. Ladeira aterrizada o que impide ver a súa configuración orixinal e aportes de recheo polo que non conserva a forma representativa do xacemento. O seu estado de conservación impide determinar as súas medidas.

GRAO DE PROTECCIÓN

PROTECCIÓN ELEMENTO:	PROTECCIÓN ENTORNO	CATEGORÍA
A-1	A2	INVENTARIADO

ACTUACIÓNS E USOS PERMITIDOS E PROHIBIDOS

O disposto nas Ordenanzas específicas de Protección do Patrimonio Arqueolóxico, da normativa do PXOM

XUNTA DE GALICIA
 Aprobado definitivamente por Orde da Conselleira
 de Medio Ambiente e Ordenación do Territorio

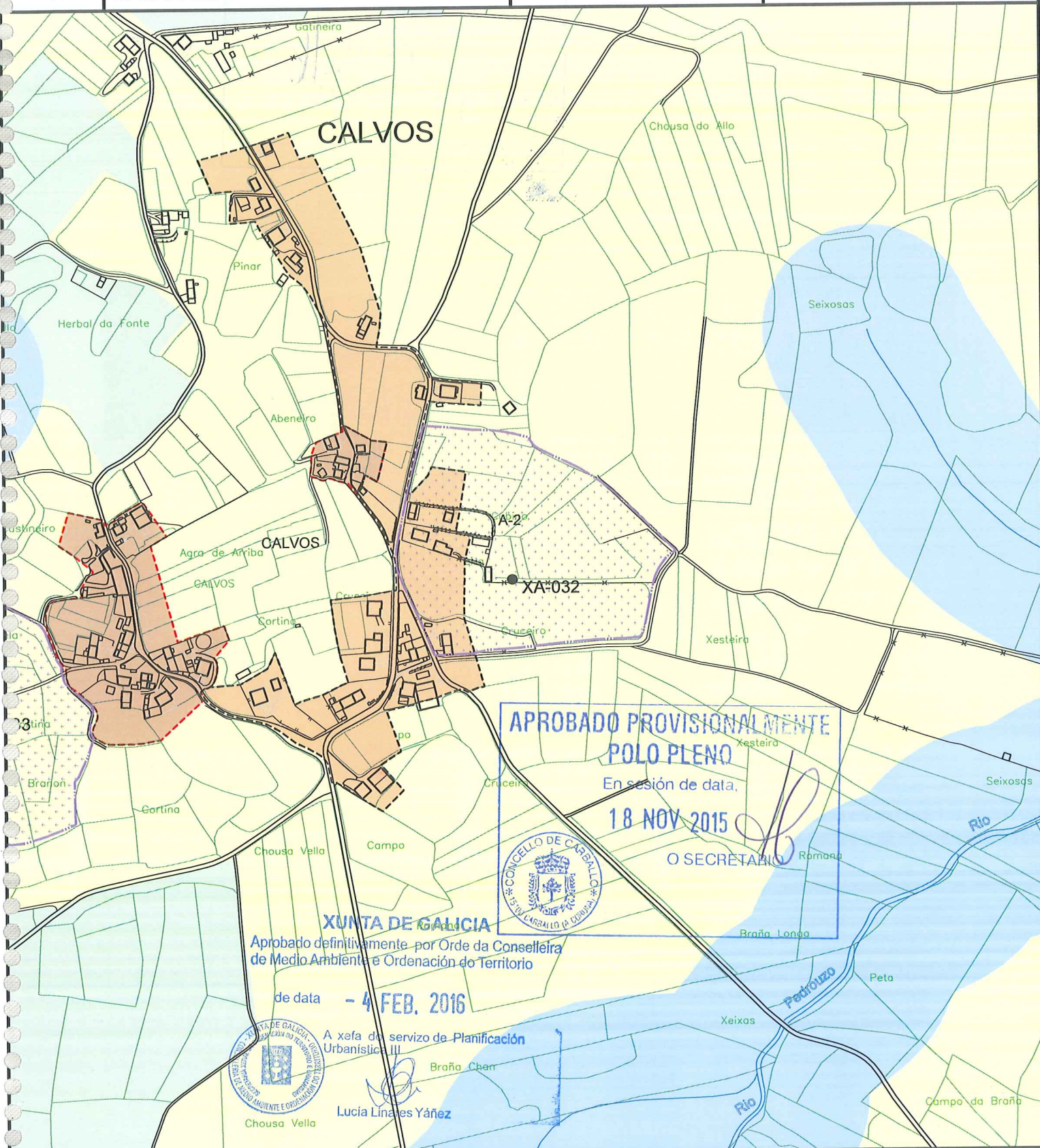
de data - 4 FEB. 2016

A xefa do servizo de Planificación

Urbanística III
 CATÁLOGO DE ELEMENTOS A PROTEXER OU RECUPERAR



Lucía Linares Yáñez



**APROBADO PROVISIONALMENTE
POLO PLENO**
En sesión de data,
18 NOV 2015
O SECRETARIO



XUNTA DE GALICIA
Aprobado definitivamente por Orde da Conselleira
de Medio Ambiente e Ordenación do Territorio

de data - **4 FEB. 2016**



A xefa do servizo de Planificación
Urbanística III
Lucía Linares Yáñez



CLASIFICACIÓN DO SOLO

SU-C	SOLO URBANO	SUR-T	SOLO URBANIZABLE DISPOSICIÓN TRANSITORIA 13ª	SR-PP	SOLO RÚSTICO DE PROTECCIÓN PATRIMONIAL
SU-NC	SOLO URBANO NON CONSOLIDADO	SR-PO	SOLO RÚSTICO DE PROTECCIÓN ORDINARIA	SR-PI	SOLO RÚSTICO DE PROTECCIÓN DE INFRAESTRUTURAS
NR-HT	SOLO NÚCLEO RURAL HISTÓRICO-TRADICIONAL	SR-PA	SOLO RÚSTICO DE PROTECCIÓN AGROPECUARIA	SR-PN	SOLO RÚSTICO DE PROTECCIÓN NATURAL
NR-C	SOLO NÚCLEO RURAL COMÚN	SR-PF	SOLO RÚSTICO DE PROTECCIÓN FORESTAL	SR-PX	SOLO RÚSTICO DE PROTECCIÓN PAISAXÍSTICA
NR-HT/C	SOLO NÚCLEO RURAL COMPLEXO	SR-PC	SOLO RÚSTICO DE PROTECCIÓN DE COSTAS		
SUR-D	SOLO URBANIZABLE DELIMITADO	SR-PR	SOLO RÚSTICO DE PROTECCIÓN DAS AUGAS		



ESCALA: 1:5.000 A4

CATÁLOGO E PROTECCIÓN

ELEMENTOS CATALOGADOS DE PATRIMONIO

AR nº	ARQUITECTURA RELIXIOSA	CP nº	ARQUITECTURA DO TERRITORIO CONSTRUCCIÓN POPULAR
ER nº	CRUCEIROS E ELEMENTOS MENORES	OC nº	OBRA CIVIL
AC nº	ARQUITECTURA CIVIL	NR nº	NÚCLEO TRADICIONAL
	BEN CATALOGADO		CONTORNO DE PROTECCIÓN

XACEMENTOS ARQUEOLÓXICOS

XA nº	CÓDIGO DO XACEMENTO ARQUEOLÓXICO	 A-2	CONTORNO DE PROTECCIÓN
		 A-1	ÁREA DE PROTECCIÓN INTEGRAL



APROBADO PROVISIONALMENTE
POLO PLENO
 En sesión de data: **18 NOV 2015**
 O SECRETARIO

PLANO PXOM: D-09

CLAVE DE IDENTIFICACIÓN

XA-032

CLASE DE ELEMENTO
ARQUEOLOXÍA

ADSCRICIÓN TIPOLOXICA
INDETERMINADO



VISTA XERAL DO EMPRAZAMENTO DO XACEMENTO DENDE O LESTE

VISTA XERAL DO EMPRAZAMENTO DO XACEMENTO DENDE O LESTE

DENOMINACIÓN: CASARELOS	PARROQUIA: RUS (SANTA MARÍA)	NÚCLEO:	LUGAR: CALVOS
COORDENADAS XEOGRÁFICAS 8° 37' 24" W 43° 8' 30" N	COORDENADAS UTM X: 530.623	Y: 4.776.684	CÓDIGO DO XACEMENTO: GA 15019032

CARACTERÍSTICAS		
ADSCRICIÓN TIPOLOXICA ASENTAMENTO INDETERMINADO	ADSCRICIÓN CULTURAL INDETERMINADO	DIMENSIÓN 90-60

DESCRICIÓN

Trátase dunha extensión de terreo de forma irregular sen ningunha característica que poida valer para definila. Presenta algún afloramento rochoso. Pola proximidade co castro de Calvos podería estar vinculado a el aínda que non e posible afirmalo xa que pode tratarse doutro tipo de xacemento.

ESTADO DE CONSERVACIÓN

Malo

ALTERACIÓNS OBSERVADAS

Xacemento alterado por actividades forestais/agrícolas e construción varias.

GRAO DE PROTECCIÓN		
PROTECCIÓN ELEMENTO: A-2	PROTECCIÓN ENTORNO	CATEGORÍA INVENTARIADO

ACTUACIÓNS E USOS PERMITIDOS E PROHIBIDOS

O disposto nas *Ordenanzas específicas de Protección do Patrimonio Arqueolóxico*, da normativa do PXOM

XUNTA DE GALICIA
 Aprobado definitivamente por Orde da Conselleira
 de Medio Ambiente e Ordenación do Territorio

de data - **4 FEB. 2016**



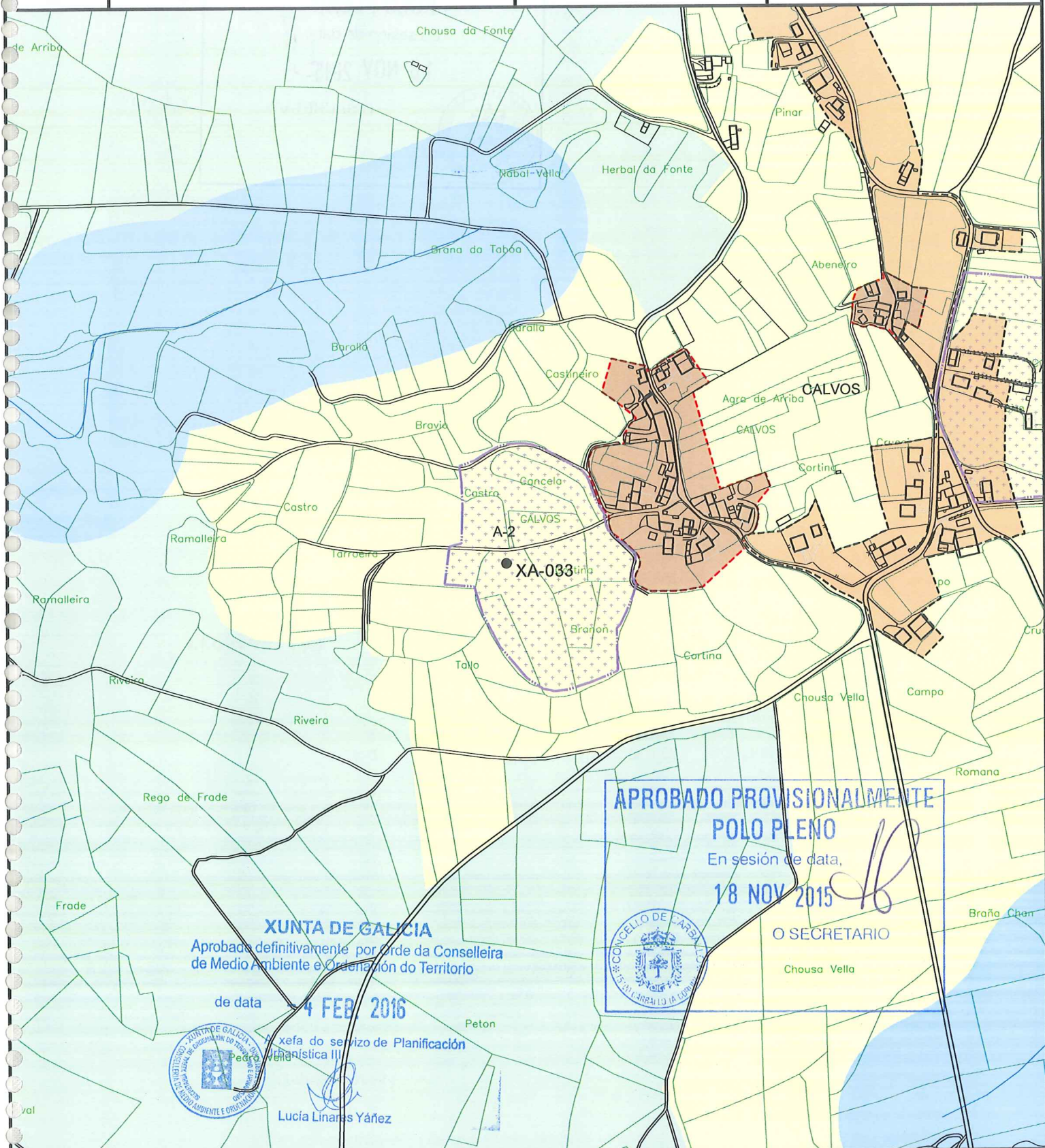


CATÁLOGO DE ELEMENTOS A PROTEXER OU RECUPERAR

DENOMINACIÓN
CASTRO DE CALVOS

CLAVE DE IDENTIFICACIÓN
XA-033

PLANO PXOM
D-09



XUNTA DE GALICIA
Aprobada definitivamente por Orde da Conselleira de Medio Ambiente e Ordenación do Territorio
de data **4 FEB 2016**
Chefa do servizo de Planificación
Pedro Viana
Lucía Linares Yáñez

**APROBADO PROVISIONALMENTE
POLO PLENO**
En sesión de data,
18 NOV 2015
O SECRETARIO

CLASIFICACIÓN DO SOLO

SU-C	SOLO URBANO	SUR-T	SOLO URBANIZABLE DISPOSICIÓN TRANSITORIA 13ª	SR-PP	SOLO RÚSTICO DE PROTECCIÓN PATRIMONIAL
SU-NC	SOLO URBANO NON CONSOLIDADO	SR-PO	SOLO RÚSTICO DE PROTECCIÓN ORDINARIA	SR-PI	SOLO RÚSTICO DE PROTECCIÓN DE INFRAESTRUTURAS
NR-HT	SOLO NÚCLEO RURAL HISTÓRICO-TRADICIONAL	SR-PA	SOLO RÚSTICO DE PROTECCIÓN AGROPECUARIA	SR-PN	SOLO RÚSTICO DE PROTECCIÓN NATURAL
NR-C	SOLO NÚCLEO RURAL COMÚN	SR-PF	SOLO RÚSTICO DE PROTECCIÓN FORESTAL	SR-PX	SOLO RÚSTICO DE PROTECCIÓN PAISAXÍSTICA
NR-HT/C	SOLO NÚCLEO RURAL COMPLEXO	SR-PC	SOLO RÚSTICO DE PROTECCIÓN DE COSTAS		
SUR-D	SOLO URBANIZABLE DELIMITADO	SR-PR	SOLO RÚSTICO DE PROTECCIÓN DAS AUGAS		

ESCALA: 1:5.000 A4

CATÁLOGO E PROTECCIÓN

ELEMENTOS CATALOGADOS DE PATRIMONIO

AR nº	ARQUITECTURA RELIXIOSA	CP nº	ARQUITECTURA DO TERRITORIO CONSTRUCCIÓN POPULAR
ER nº	CRUCEIROS E ELEMENTOS MENORES	OC nº	OBRA CIVIL
AC nº	ARQUITECTURA CIVIL	NP nº	NÚCLEO TRADICIONAL
	BEN CATALOGADO		CONTORNO DE PROTECCIÓN

XACEMENTOS ARQUEOLÓXICOS

XA nº	CÓDIGO DO XACEMENTO ARQUEOLÓXICO		A-2 CONTORNO DE PROTECCIÓN
			A-1 ÁREA DE PROTECCIÓN INTEGRAL



PLANO PXOM ... D-09

CLAVE DE IDENTIFICACIÓN

XA-033

 CLASE DE ELEMENTO
ARQUEOLOXÍA

 ADSCRICIÓN TIPOLÓXICA
ASENTAMENTO FORTIFICADO


VISTA XERAL DO EMPRAZAMENTO DO CASTRO DENDE O LESTE

VISTA XERAL DO EMPRAZAMENTO DO CASTRO DENDE O LESTE

DENOMINACIÓN:	PARROQUIA:	NÚCLEO:	LUGAR:
CASTRO DE CALVOS	RUS (SANTA MARÍA)		CALVOS
COORDENADAS XEOGRÁFICAS	COORDENADAS UTM	CÓDIGO DO XACEMENTO:	
8° 37' 48" W	43° 8' 25" N X: 530.094	Y: 4.776.555	GA 15019033

CARACTERÍSTICAS

ADSCRICIÓN TIPOLÓXICA	ADSCRICIÓN CULTURAL	DIMENSIÓNS
ASENTAMENTO FORTIFICADO	IDADE FERRO	50-80

DESCRICIÓN

Non se observa ningunha estrutura. Dado o estado de transformación no que se encontra non e posible facerse unha idea do estado orixinal. Só conserva uns aterrazamentos aproveitados coma terras de cultivo sobre un estreito val, o O. de onde nace o río Calvos.

ESTADO DE CONSERVACIÓN

Moi Malo

ALTERACIÓNS OBSERVADAS

Xacemento gravemente alterado por actividade forestal /agrícolas.

GRAO DE PROTECCIÓN

PROTECCIÓN ELEMENTO:	PROTECCIÓN ENTORNO	CATEGORÍA
A-2		INVENTARIADO

ACTUACIÓNS E USOS PERMITIDOS E PROHIBIDOS

O disposto nas Ordenanzas específicas de Protección do Patrimonio Arqueolóxico, da normativa do PXOM

XUNTA DE GALICIA
 Aprobado definitivamente por Orde da Conselleira de Medio Ambiente e Ordenación do Territorio

 de data - **4 FEB. 2016**

A xefa do servizo de Planificación Urbanística III



DE ELEMENTOS A PROTEXER OU RECUPERAR

Lucía Linares Yáñez

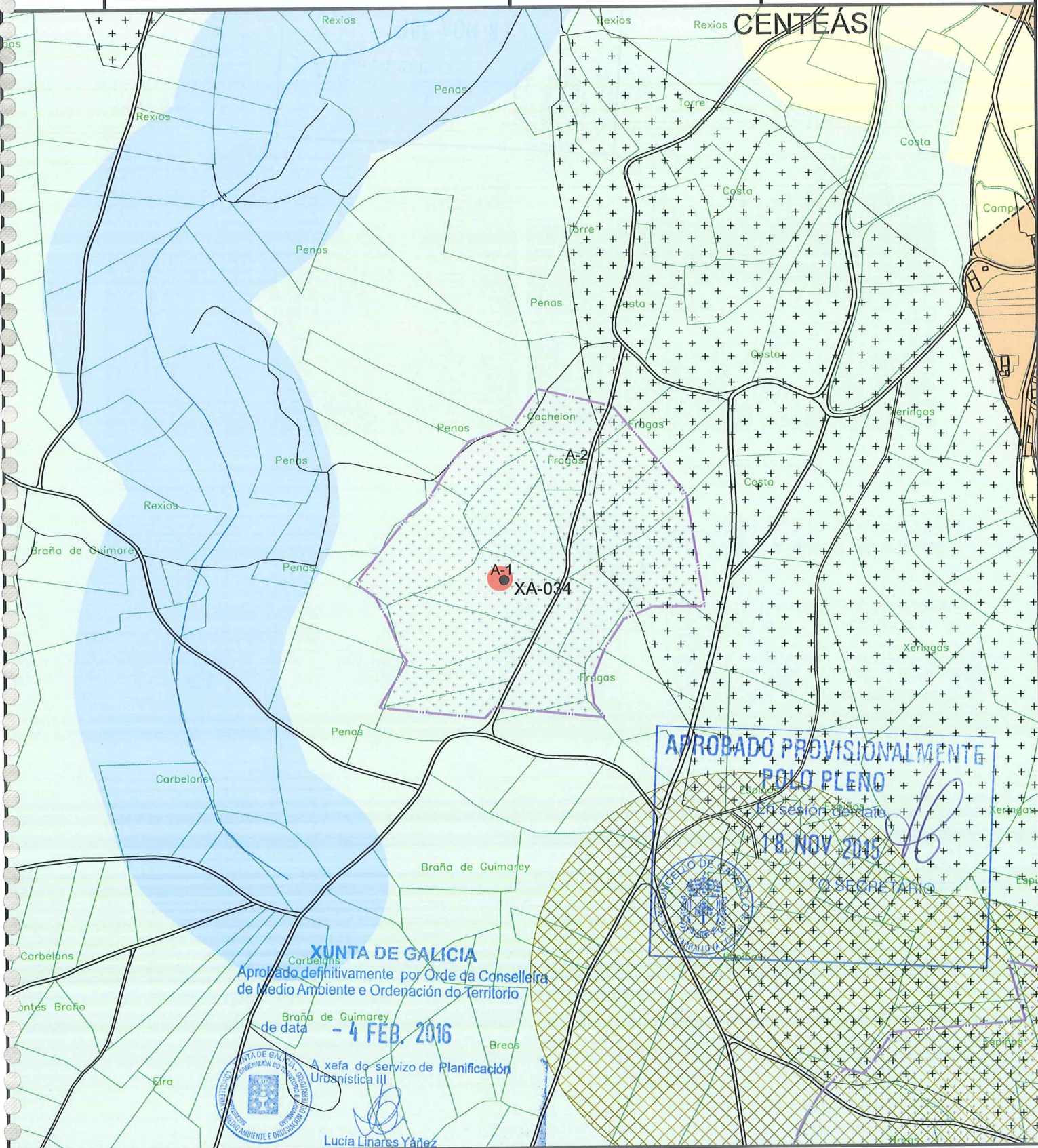


CATÁLOGO DE ELEMENTOS A PROTEXER OU RECUPERAR

DENOMINACIÓN
MAMOA DO MONTE DA PENA

CLAVE DE IDENTIFICACIÓN
XA-034

PLANO PXOM
C-03



CLASIFICACIÓN DO SOLO

SU-C	SOLO URBANO	SUR-T	SOLO URBANIZABLE DISPOSICIÓN TRANSITORIA 13ª	SR-PP	SOLO RÚSTICO DE PROTECCIÓN PATRIMONIAL
SU-NC	SOLO URBANO NON CONSOLIDADO	SR-PO	SOLO RÚSTICO DE PROTECCIÓN ORDINARIA	SR-PI	SOLO RÚSTICO DE PROTECCIÓN DE INFRAESTRUTURAS
NR-HT	SOLO NÚCLEO RURAL HISTÓRICO-TRADICIONAL	SR-PA	SOLO RÚSTICO DE PROTECCIÓN AGROPECUARIA	SR-PN	SOLO RÚSTICO DE PROTECCIÓN NATURAL
NR-C	SOLO NÚCLEO RURAL COMÚN	SR-PF	SOLO RÚSTICO DE PROTECCIÓN FORESTAL	SR-PX	SOLO RÚSTICO DE PROTECCIÓN PAISAXÍSTICA
NR-HT/C	SOLO NÚCLEO RURAL COMPLEXO	SR-PC	SOLO RÚSTICO DE PROTECCIÓN DE COSTAS		
SUR-D	SOLO URBANIZABLE DELIMITADO	SR-PR	SOLO RÚSTICO DE PROTECCIÓN DAS AUGAS		

ESCALA: 1:5.000 A4

CATÁLOGO E PROTECCIÓN

ELEMENTOS CATALOGADOS DE PATRIMONIO

AR nº	ARQUITECTURA RELIXIOSA	CP nº	ARQUITECTURA DO TERRITORIO CONSTRUCCIÓN POPULAR
ER nº	CRUCEIROS E ELEMENTOS MENORES	OC nº	OBRA CIVIL
AC nº	ARQUITECTURA CIVIL	NP nº	NÚCLEO TRADICIONAL
	BEN CATALOGADO		CONTORNO DE PROTECCIÓN

XACEMENTOS ARQUEOLÓXICOS

XA nº	CÓDIGO DO XACEMENTO ARQUEOLÓXICO	A-2	CONTORNO DE PROTECCIÓN
		A-1	ÁREA DE PROTECCIÓN INTEGRAL



APROBADO PROVISIONALMENTE

POLO PLENO

En sesión de data,

18 NOV 2015

O SECRETARIO



(Handwritten signature)

PLANO PXOM : . C-03

CLAVE DE IDENTIFICACIÓN

XA-034

CLASE DE ELEMENTO
ARQUEOLOXÍA

ADSCRICIÓN TIPOLOXICA
MÁMOA



VISTA XERAL DA MÁMOA DENDE O LESTE



VISTA XERAL DA MÁMOA DENDE O NORTE

DENOMINACIÓN:	PARROQUIA:	NÚCLEO:	LUGAR:
MÁMOA DO MONTE DA PENA	LEMA (SAN CRISTOVO)		A CHAMUSQUEIRA
COORDENADAS XEOGRÁFICAS	COORDENADAS UTM	CÓDIGO DO XACEMENTO:	
8° 41' 57" W 43° 14' 13" N	X: 526.840 Y: 4.791.330	GA 15019034	

CARACTERÍSTICAS		
ADSCRICIÓN TIPOLOXICA	ADSCRICIÓN CULTURAL	DIMENSIÓN
LUGAR FUNERARIO TÚMULO MEGALÍTICO	NEOLÍTICO	16

DESCRICIÓN

Túmulo megalítico duns 16 metros de diámetro e 1,2 m de alto. Presenta violación central duns 4 metros de diámetro e uns 50 cm de fondo.

ESTADO DE CONSERVACIÓN

Regular.

ALTERACIÓNS OBSERVADAS

Xacemento ubicado nun monte de repoboación. Alterado por actividades forestais/agrícolas e escavacións furtivas.

GRAO DE PROTECCIÓN		
PROTECCIÓN ELEMENTO:	PROTECCIÓN ENTORNO	CATEGORÍA
A-1	A-2	INVENTARIADO

ACTUACIÓNS E USOS PERMITIDOS E PROHIBIDOS

O disposto nas Ordenanzas específicas de Protección do Patrimonio Arqueolóxico, da normativa do PXOM.

XUNTA DE GALICIA
Aprobado definitivamente por Orde da Conselleira de Medio Ambiente e Ordenación do Territorio

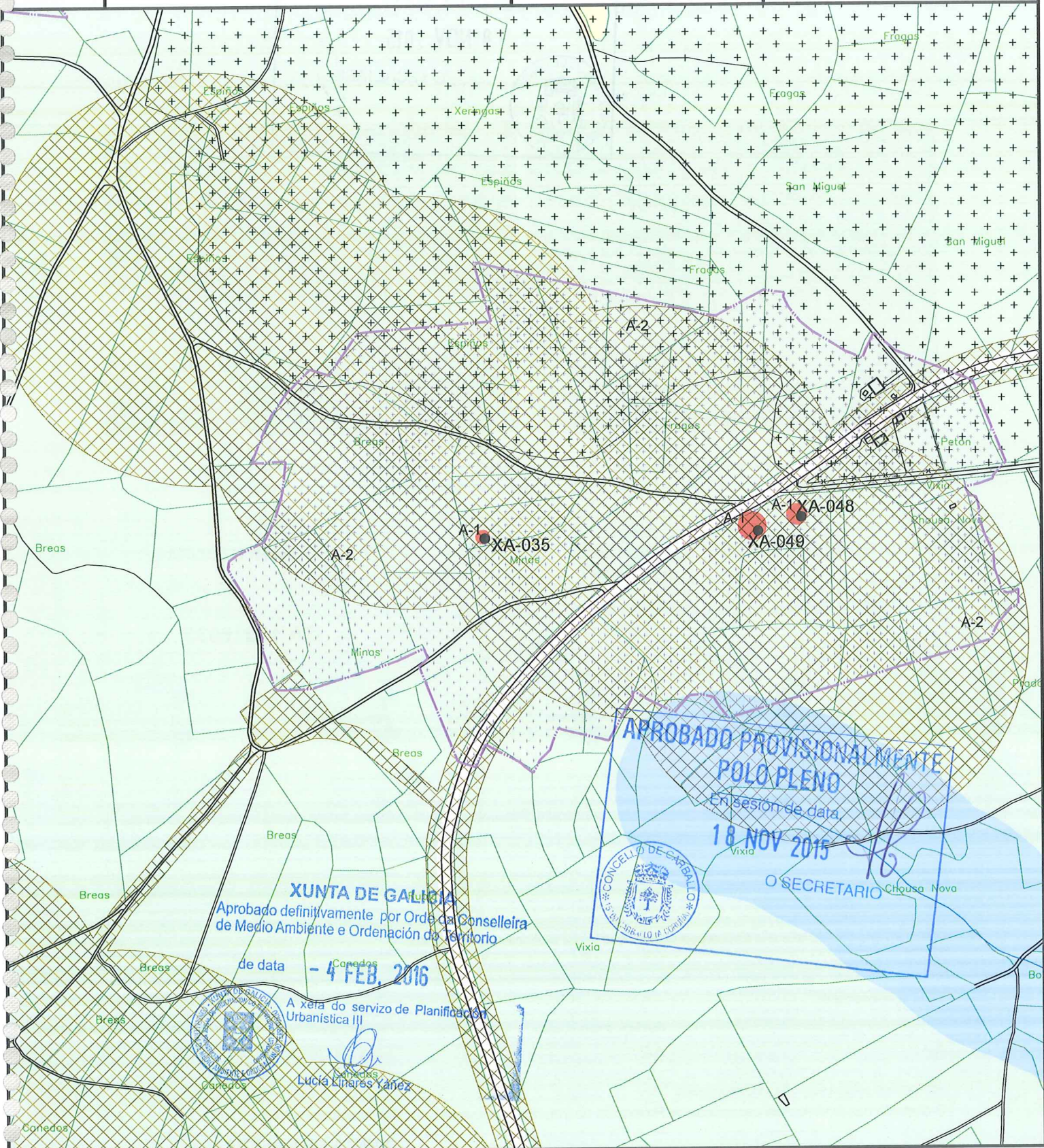
de data **- 4 FEB. 2016**



A xefa do servizo de Planificación Urbanística III

CATÁLOGO DE ELEMENTOS A PROTEXER OU RECUPERAR

Lucía Linares Yáñez





CLASIFICACIÓN DO SOLO

SU-C	SOLO URBANO	SUR-T	SOLO URBANIZABLE DISPOSICIÓN TRANSITORIA 13ª	SR-PP	SOLO RÚSTICO DE PROTECCIÓN PATRIMONIAL
SU-NC	SOLO URBANO NON CONSOLIDADO	SR-PO	SOLO RÚSTICO DE PROTECCIÓN ORDINARIA	SR-PI	SOLO RÚSTICO DE PROTECCIÓN DE INFRAESTRUTURAS
NR-HT	SOLO NÚCLEO RURAL HISTÓRICO-TRADICIONAL	SR-PA	SOLO RÚSTICO DE PROTECCIÓN AGROPECUARIA	SR-PN	SOLO RÚSTICO DE PROTECCIÓN NATURAL
NR-C	SOLO NÚCLEO RURAL COMÚN	SR-PF	SOLO RÚSTICO DE PROTECCIÓN FORESTAL	SR-PX	SOLO RÚSTICO DE PROTECCIÓN PAISAXÍSTICA
NR-HT/C	SOLO NÚCLEO RURAL COMPLEXO	SR-PC	SOLO RÚSTICO DE PROTECCIÓN DE COSTAS		
SUR-D	SOLO URBANIZABLE DELIMITADO	SR-PR	SOLO RÚSTICO DE PROTECCIÓN DAS AUGAS		



ESCALA: 1:5.000 A4

CATÁLOGO E PROTECCIÓN

ELEMENTOS CATALOGADOS DE PATRIMONIO

AR nº	ARQUITECTURA RELIXIOSA	CP nº	ARQUITECTURA DO TERRITORIO CONSTRUCCIÓN POPULAR
ER nº	CRUCEIROS E ELEMENTOS MENORES	OC nº	OBRA CIVIL
AC nº	ARQUITECTURA CIVIL	NT nº	NÚCLEO TRADICIONAL
	BEN CATALOGADO		CONTORNO DE PROTECCIÓN

XACEMENTOS ARQUEOLÓXICOS

XA nº	CÓDIGO DO XACEMENTO ARQUEOLÓXICO	 A-2	CONTORNO DE PROTECCIÓN
		 A-1	ÁREA DE PROTECCIÓN INTEGRAL



APROBADO PROVISIONALMENTE

POLO PLENO

En sesión de data

18 NOV 2015

SECRETARIO

PLANO PXOM : ...C-03

CLAVE DE IDENTIFICACIÓN

XA-035

CLASE DE ELEMENTO
ARQUEOLOXÍA

ADSCRICIÓN TIPOLOXICA
MÁMOA



VISTA XERAL DA MÁMOA DENDE O NL



VISTA XERAL DA MÁMOA DENDE O N

DENOMINACIÓN:	PARROQUIA:	NÚCLEO:	LUGAR:
MÁMOA DO MONTE DA VIXÍA	LEMA (SAN CRISTOVO)		A CHAMUSQUEIRA
COORDENADAS XEOGRÁFICAS	COORDENADAS UTM	CÓDIGO DO XACEMENTO:	
8° 39' 47" W 43° 16' 4" N	X: 527.338 Y: 4.790.689	GA 15019035	

CARACTERÍSTICAS

ADSCRICIÓN TIPOLOXICA	ADSCRICIÓN CULTURAL	DIMENSIÓN
LUGAR FUNERARIO TÚMULO MEGALÍTICO	NEOLÍTICO	15

DESCRICIÓN

Túmulo megalítico duns 15 metros de diámetro e 80 cm de alto. Presenta cono de violación central ampla bastante colmatado.

ESTADO DE CONSERVACIÓN

Regular.

ALTERACIÓNS OBSERVADAS

O túmulo encontrase alterado pola repoboación de piñeiros da finca na que localiza.

GRAO DE PROTECCIÓN

PROTECCIÓN ELEMENTO:	PROTECCIÓN ENTORNO	CATEGORÍA
A-1	A-2	INVENTARIADO

ACTUACIÓNS E USOS PERMITIDOS E PROHIBIDOS

O disposto nas *Ordenanzas específicas de Protección do Patrimonio Arqueolóxico*, da normativa do PXOM.

XUNTA DE GALICIA

Aprobado definitivamente por Orde da Conselleira de Medio Ambiente e Ordenación do Territorio

de data **- 4 FEB. 2016**

A xefa do servizo de Planificación Urbanística III



Lucía Linares Yáñez

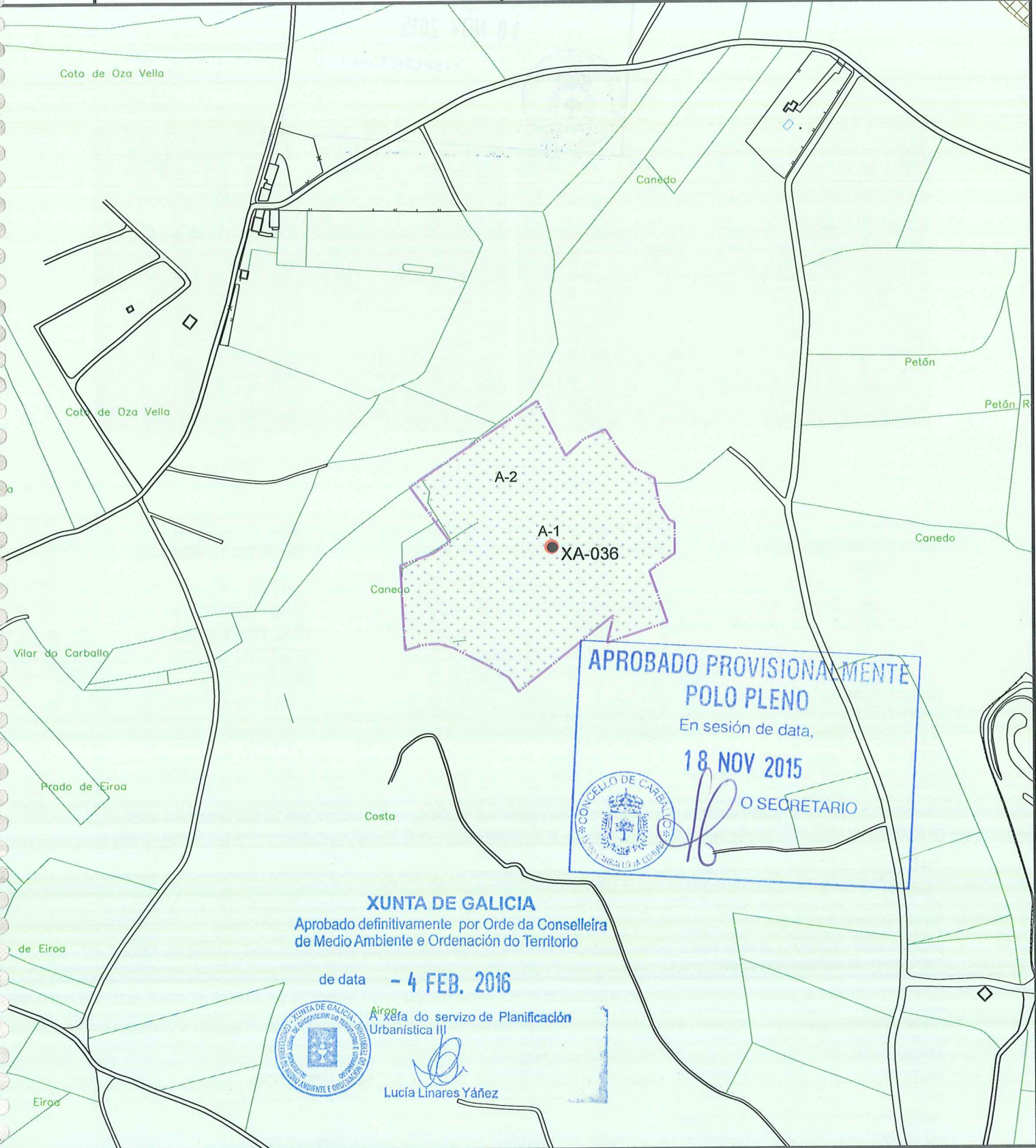


CATÁLOGO DE ELEMENTOS A PROTEXER OU RECUPERAR

DENOMINACIÓN
MAMOA DO PINAR DO CANTEIRO

CLAVE DE IDENTIFICACIÓN
XA-036

PLANO PXOM
C-04



CLASIFICACIÓN DO SOLO

SU-C	SOLO URBANO	SUR-T	SOLO URBANIZABLE DISPOSICIÓN TRANSITORIA 13ª	SR-PP	SOLO RÚSTICO DE PROTECCIÓN PATRIMONIAL
SU-NC	SOLO URBANO NON CONSOLIDADO	SR-PO	SOLO RÚSTICO DE PROTECCIÓN ORDINARIA	SR-PI	SOLO RÚSTICO DE PROTECCIÓN DE INFRAESTRUTURAS
NR-HT	SOLO NÚCLEO RURAL HISTÓRICO-TRADICIONAL	SR-PA	SOLO RÚSTICO DE PROTECCIÓN AGROPECUARIA	SR-PN	SOLO RÚSTICO DE PROTECCIÓN NATURAL
NR-C	SOLO NÚCLEO RURAL COMÚN	SR-PF	SOLO RÚSTICO DE PROTECCIÓN FORESTAL	SR-PX	SOLO RÚSTICO DE PROTECCIÓN PAISAXÍSTICA
NR-HT/C	SOLO NÚCLEO RURAL COMPLEXO	SR-PC	SOLO RÚSTICO DE PROTECCIÓN DE COSTAS		
SUR-D	SOLO URBANIZABLE DELIMITADO	SR-PR	SOLO RÚSTICO DE PROTECCIÓN DAS AGUAS		

ESCALA: 1:5.000 A4

CATÁLOGO E PROTECCIÓN

ELEMENTOS CATALOGADOS DE PATRIMONIO

AR nº	ARQUITECTURA RELIXIOSA	CP nº	ARQUITECTURA DO TERRITORIO CONSTRUCCIÓN POPULAR
ER nº	CRUCEIROS E ELEMENTOS MENORES	OC nº	OBRA CIVIL
AC nº	ARQUITECTURA CIVIL	NP nº	NÚCLEO TRADICIONAL
	BEN CATALOGADO		CONTORNO DE PROTECCIÓN

XACEMENTOS ARQUEOLÓXICOS

XA nº	CÓDIGO DO XACEMENTO ARQUEOLÓXICO	A-2	CONTORNO DE PROTECCIÓN
		A-1	ÁREA DE PROTECCIÓN INTEGRAL



APROBADO PROVISIONALMENTE
POLO PLENO
 En sesión de data,
18 NOV 2015
 O SECRETARIO

PLANO PXOM : .C-04

CLAVE DE IDENTIFICACIÓN

XA-036

CLASE DE ELEMENTO
ARQUEOLOXÍA

ADSCRICIÓN TIPOLOXICA
MÁMOA



VISTA XERAL DA MÁMOA DENDE O LESTE

VISTA XERAL DA MÁMOA DENDE O NL

DENOMINACIÓN:	PARROQUIA:	NÚCLEO:	LUGAR:
MÁMOA DO PINAR DO CANTEIRO	OZA (SAN BREIXO)		VILAR DO CARBALLO
COORDENADAS XEOGRÁFICAS	COORDENADAS UTM	CÓDIGO DO XACEMENTO:	
8° 40' 20" W 43° 15' 19" N	X: 526.597 Y: 4.789.321	GA 15019036	

CARACTERÍSTICAS		
ADSCRICIÓN TIPOLOXICA	ADSCRICIÓN CULTURAL	DIMENSIÓN
LUGAR FUNERARIO TÚMULO MEGALÍTICO	NEOLÍTICO	25

DESCRICIÓN

Xacemento totalmente cuberto pola vexetación. Según os redactores da ficha orixinal trátase dun túmulo megalítico duns 25 metros de diámetro e 1,80 metros de alto. Presenta cono de violación central duns 6 metros de diámetro e de 80 cm de fondo.

ESTADO DE CONSERVACIÓN

Regular

ALTERACIÓNS OBSERVADAS

Actualmente encóntrase cuberto dunha densa vexetación que impide dar mais características sobre este xacemento. Ubicado nun monte de repoboación de eucaliptos.

GRAO DE PROTECCIÓN		
PROTECCIÓN ELEMENTO:	PROTECCIÓN ENTORNO	CATEGORÍA
A-1	A-2	INVENTARIADO

ACTUACIÓNS E USOS PERMITIDOS E PROHIBIDOS

O disposto nas Ordenanzas específicas de Protección do Patrimonio Arqueolóxico, da normativa do PXOM.

XUNTA DE GALICIA
 Aprobado definitivamente por Orde da Conselleira
 de Medio Ambiente e Ordenación do Territorio

de data - **4 FEB. 2016**



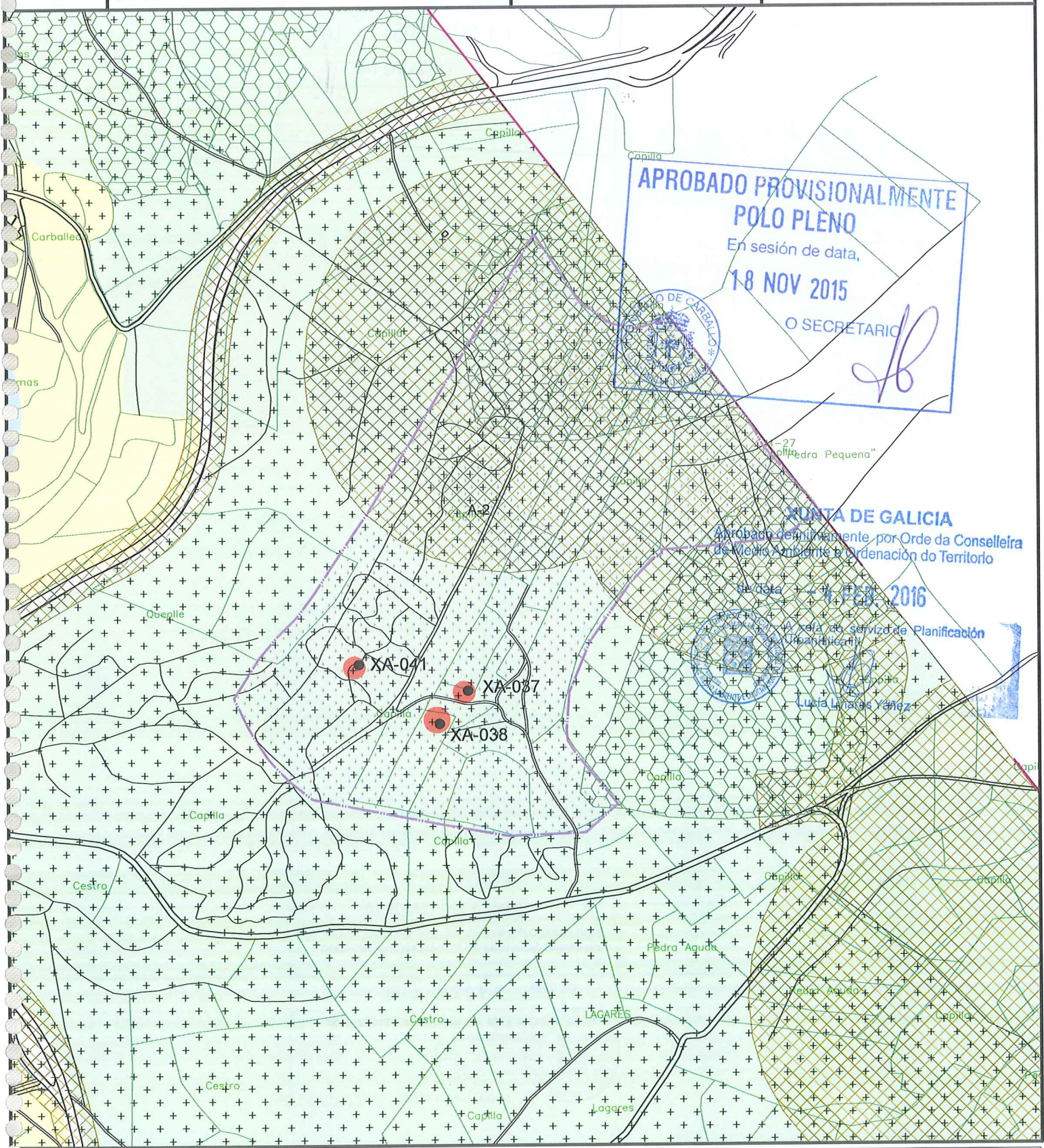


CATÁLOGO DE ELEMENTOS A PROTEXER OU RECUPERAR

DENOMINACIÓN
MAMOA I DE CARBALLEDO

CLAVE DE IDENTIFICACIÓN
XA-037

PLANO PXOM
D-01/D-02



**APROBADO PROVISIONALMENTE
POLO PLENO**
En sesión de data,
18 NOV 2015
O SECRETARIO

XUNTA DE GALICIA
Aprobado provisionalmente por Orde da Conselleira de Meios Ambientais e Ordenación do Territorio
En data: 18 Feb. 2016
Para o servizo de Planificación e Ordenación do Territorio
Luzia Lamas Yáñez

CLASIFICACIÓN DO SOLO

SU-C	SOLO URBANO	SUR-T	SOLO URBANIZABLE DISPOSICIÓN TRANSITORIA 13ª	SR-PP	SOLO RÚSTICO DE PROTECCIÓN PATRIMONIAL
SU-NC	SOLO URBANO NON CONSOLIDADO	SR-PO	SOLO RÚSTICO DE PROTECCIÓN ORDINARIA	SR-PI	SOLO RÚSTICO DE PROTECCIÓN DE INFRAESTRUTURAS
NR-HT	SOLO NÚCLEO RURAL HISTÓRICO-TRADICIONAL	SR-PA	SOLO RÚSTICO DE PROTECCIÓN AGROPECUARIA	SR-PN	SOLO RÚSTICO DE PROTECCIÓN NATURAL
NR-C	SOLO NÚCLEO RURAL COMÚN	SR-PF	SOLO RÚSTICO DE PROTECCIÓN FORESTAL	SR-PX	SOLO RÚSTICO DE PROTECCIÓN PAISAJÍSTICA
NR-HT/C	SOLO NÚCLEO RURAL COMPLEXO	SR-PC	SOLO RÚSTICO DE PROTECCIÓN DE COSTAS		
SUR-D	SOLO URBANIZABLE DELIMITADO	SR-PR	SOLO RÚSTICO DE PROTECCIÓN DAS AUGAS		

ESCALA: 1:5.000 A4

CATÁLOGO E PROTECCIÓN

ELEMENTOS CATALOGADOS DE PATRIMONIO

AR nº	ARQUITECTURA RELIXIOSA	CP nº	ARQUITECTURA DO TERRITORIO CONSTRUCCIÓN POPULAR
ER nº	CRUCEIROS E ELEMENTOS MENORES	OC nº	OBRA CIVIL
AC nº	ARQUITECTURA CIVIL	NP nº	NÚCLEO TRADICIONAL
	BEN CATALOGADO		CONTORNO DE PROTECCIÓN

XACEMENTOS ARQUEOLÓXICOS

XA nº	CÓDIGO DO XACEMENTO ARQUEOLÓXICO		A-2 CONTORNO DE PROTECCIÓN
			A-1 ÁREA DE PROTECCIÓN INTEGRAL

APROBADO PROVISIONALMENTE

POLO PLENO

En sesión de data,

18 NOV 2015

O SECRETARIO



PLANO PXOM : D-01/D-02

CLASE DE ELEMENTO
ARQUEOLOXÍA

ADSCRICIÓN TIPOLOXICA
MÁMOA

CLAVE DE IDENTIFICACIÓN

XA-037



VISTA XERAL DA MÁMOA DENDE O SO

VISTA XERAL DA MÁMOA DENDE O SW

DENOMINACIÓN:	PARROQUIA:	NÚCLEO:	LUGAR:
MÁMOA I DE CARBALLEDO	NOICELA (SANTA MARÍA)		AS CHANCEIRAS
COORDENADAS XEOGRÁFICAS	COORDENADAS UTM	CÓDIGO DO XACEMENTO:	
8° 37' 8" W 43° 18' 9" N	X: 530.894 Y: 4.794.583	GA 15019037	

CARACTERÍSTICAS

ADSCRICIÓN TIPOLOXICA	ADSCRICIÓN CULTURAL	DIMENSIÓN
LUGAR FUNERARIO TÚMULO INDETERMINADO	NEOLÍTICO	22

DESCRICIÓN

Túmulo megalítico de 22 metros de diámetro máximo por 2.30 metros de altura máxima. Sitúase na parte alta e plana do monte da Carballeda. Trátase dun túmulo ben conservado no que non se aprecian chantos da cámara funeraria pero si un grande número de pedras que posiblemente pertencen a unha coiraza pétreo. O seu estado de conservación é bo a pesar de que presenta burato de espoliación central de grandes dimensións.

ESTADO DE CONSERVACIÓN

Regular.

XUNTA DE GALICIA
Aprobado definitivamente por Orde da Conselleira de Medio Ambiente e Ordenación do Territorio

ALTERACIÓNS OBSERVADAS

Xacemento alterado por escavacións furtivas. de data **- 4 FEB. 2016**

GRAO DE PROTECCIÓN

PROTECCIÓN ELEMENTO:	PROTECCIÓN ENTORNO:	CATEGORÍA:
A-1	A-2	INVENTARIADO



A xefa do servizo de Planificación Urbanística III

(Signature)

Lucía Linares Yáñez

ACTUACIÓNS E USOS PERMITIDOS E PROHIBIDOS

O disposto nas Ordenanzas específicas de Protección do Patrimonio Arqueolóxico, da normativa do PXOM.

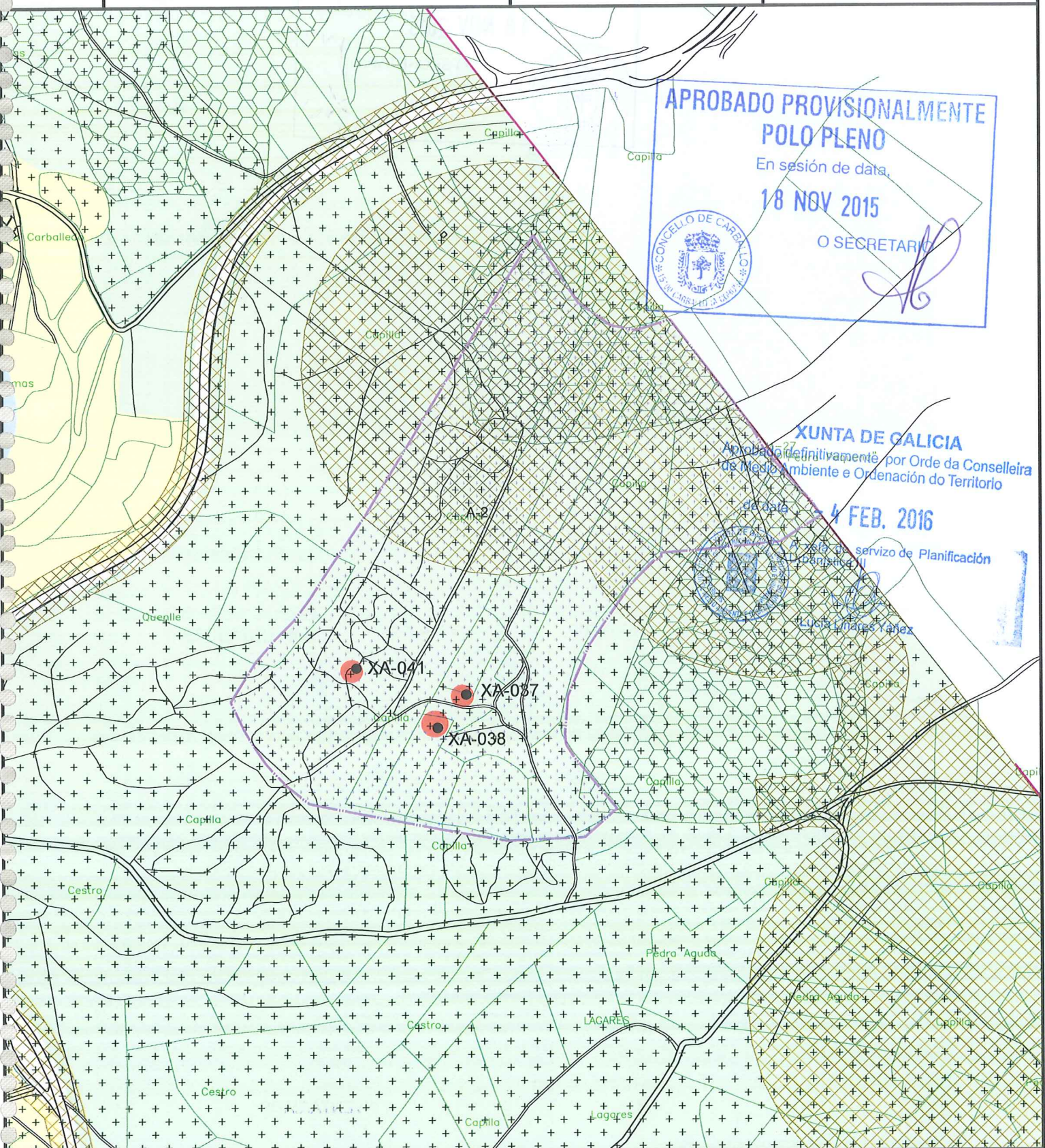


CATÁLOGO DE ELEMENTOS A PROTEXER OU RECUPERAR

DENOMINACIÓN
MAMOA II DE CARBALLEDO

CLAVE DE IDENTIFICACIÓN
XA-038

PLANO PXOM
D-01/D-02



**APROBADO PROVISIONALMENTE
POLO PLENO**
En sesión de data,
18 NOV 2015
O SECRETARIO

XUNTA DE GALICIA
Aprobado definitivamente por Orde da Conselleira
de Medio Ambiente e Ordenación do Territorio
de data **4 FEB. 2016**
servizo de Planificación

CLASIFICACIÓN DO SOLO

SU-C	SOLO URBANO	SUR-T	SOLO URBANIZABLE DISPOSICIÓN TRANSITORIA 13ª	SR-PP	SOLO RÚSTICO DE PROTECCIÓN PATRIMONIAL
SU-NC	SOLO URBANO NON CONSOLIDADO	SR-PO	SOLO RÚSTICO DE PROTECCIÓN ORDINARIA	SR-PI	SOLO RÚSTICO DE PROTECCIÓN DE INFRAESTRUTURAS
NR-HT	SOLO NÚCLEO RURAL HISTÓRICO-TRADICIONAL	SR-PA	SOLO RÚSTICO DE PROTECCIÓN AGROPECUARIA	SR-PN	SOLO RÚSTICO DE PROTECCIÓN NATURAL
NR-C	SOLO NÚCLEO RURAL COMÚN	SR-PF	SOLO RÚSTICO DE PROTECCIÓN FORESTAL	SR-PX	SOLO RÚSTICO DE PROTECCIÓN PAISAXÍSTICA
NR-HT/C	SOLO NÚCLEO RURAL COMPLEXO	SR-PC	SOLO RÚSTICO DE PROTECCIÓN DE COSTAS		
SUR-D	SOLO URBANIZABLE DELIMITADO	SR-PR	SOLO RÚSTICO DE PROTECCIÓN DAS AUGAS		

ESCALA: 1:5.000 A4

CATÁLOGO E PROTECCIÓN

ELEMENTOS CATALOGADOS DE PATRIMONIO

AR-nº	ARQUITECTURA RELIXIOSA	CP-nº	ARQUITECTURA DO TERRITORIO CONSTRUCCIÓN POPULAR
ER-nº	CRUCEIROS E ELEMENTOS MENORES	OC-nº	OBRA CIVIL
AC-nº	ARQUITECTURA CIVIL	NT-nº	NÚCLEO TRADICIONAL
	BEN CATALOGADO		CONTORNO DE PROTECCIÓN

XACEMENTOS ARQUEOLÓXICOS

XA-nº	CÓDIGO DO XACEMENTO ARQUEOLÓXICO		A-2 CONTORNO DE PROTECCIÓN
			A-1 ÁREA DE PROTECCIÓN INTEGRAL



CLASE DE ELEMENTO
ARQUEOLOXÍA

ADSCRIBIÓN TIPOLOXICA
MÁMOA

PLANO PXOM : D-01/D-02

CLAVE DE IDENTIFICACIÓN

XA-038



VISTA XERAL DO EMPRAZAMENTO DA MÁMOA DENDE O LESTE

VISTA XERAL DO EMPRAZAMENTO DA MAMO A DENDE O SUR

DENOMINACIÓN: MÁMOA II DE CARBALLEDO	PARROQUIA: NOICELA (SANTA MARÍA)	NÚCLEO:	LUGAR: AS CHANCEIRAS
COORDENADAS XEOGRÁFICAS 8° 37' 10" W 43° 18' 8" N	COORDENADAS UTM X: 530.856 Y: 4.794.556	CÓDIGO DO XACEMENTO: GA 15019038	

CARACTERÍSTICAS

ADSCRIBIÓN TIPOLOXICA LUGAR FUNERARIO TÚMULO INDETERMINADO	ADSCRIBIÓN CULTURAL NEOLÍTICO	DIMENSIÓN 23
--	---	------------------------

DESCRIPCIÓN

Sitúase a uns 22 metros ao SO. da mámoa 1, na mesma zona chaira do monte Carballedo. Presenta unhas dimensións de 23 metros de diámetro máximo e 1,15 de altura máxima conservada. Trátase dun túmulo megalítico, bastante ben conservado aínda que presenta burato central de espoliación de grandes dimensións. Non se aprecian restos de cámara ou coiraza aínda que si conserva unha pedra no medio do burato de espoliación e que podería corresponderse cun chanto desprazado.

ESTADO DE CONSERVACIÓN

Regular

ALTERACIÓNS OBSERVADAS

Xacemento parcialmente cuberto pola vexetación. Alterado por escavacións furtivas.

GRAO DE PROTECCIÓN

PROTECCIÓN ELEMENTO: A-1	PROTECCIÓN ENTORNO A-2	CATEGORÍA INVENTARIADO
------------------------------------	----------------------------------	----------------------------------

ACTUACIÓNS E USOS PERMITIDOS E PROHIBIDOS

O disposto nas *Ordenanzas específicas de Protección do Patrimonio Arqueolóxico*, da normativa do PXOM.

XUNTA DE GALICIA

Aprobado definitivamente por Orde da Conselleira de Medio Ambiente e Ordenación do Territorio

de data - 4 FEB. 2016



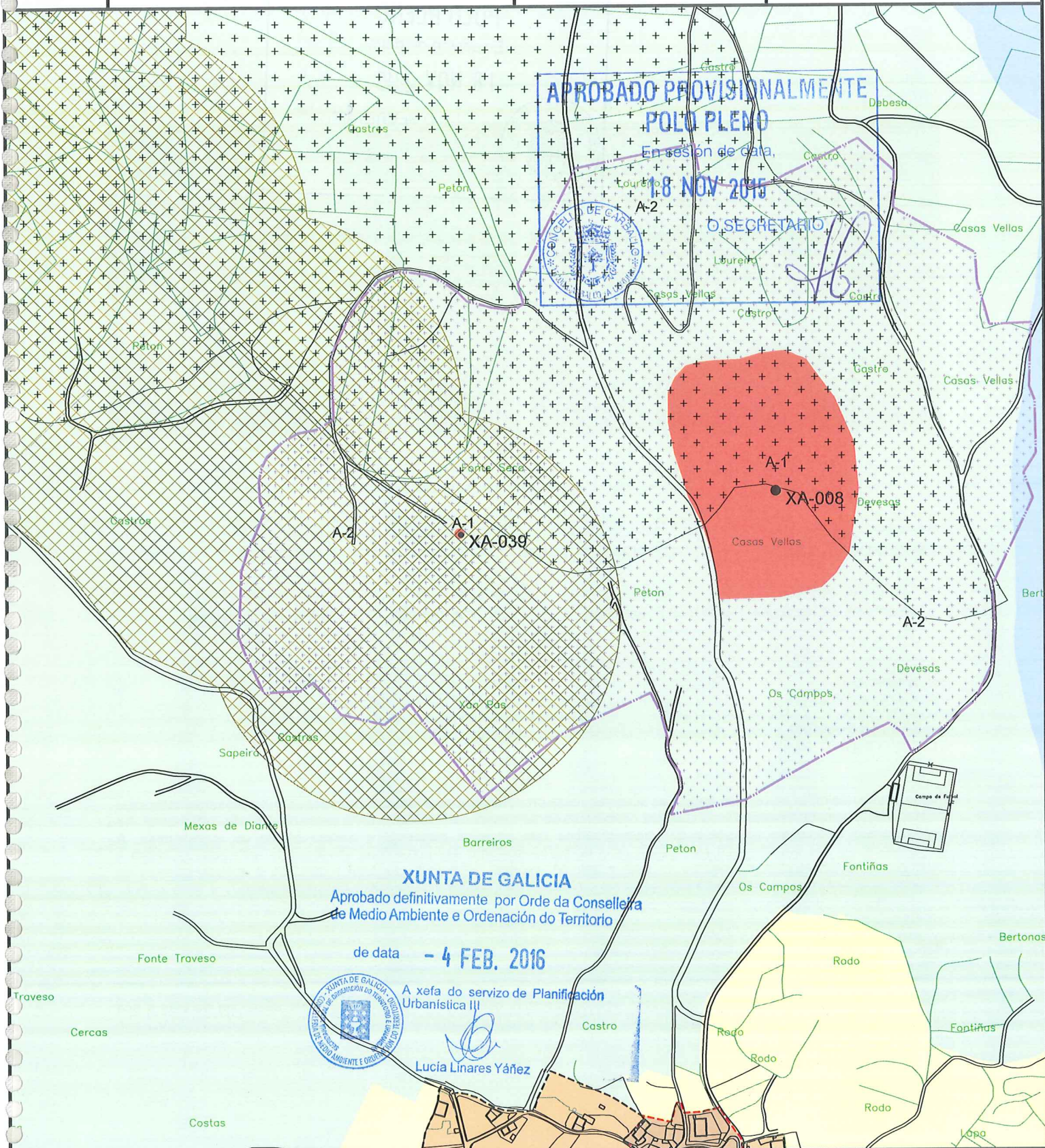


CATÁLOGO DE ELEMENTOS A PROTEXER OU RECUPERAR

DENOMINACIÓN
TUMULO DOS CHANS

CLAVE DE IDENTIFICACIÓN
XA-039

PLANO PXOM
B-03



CLASIFICACIÓN DO SOLO

SU-C	SOLO URBANO	SUR-T	SOLO URBANIZABLE DISPOSICIÓN TRANSITORIA 13ª	SR-PP	SOLO RÚSTICO DE PROTECCIÓN PATRIMONIAL
SU-NC	SOLO URBANO NON CONSOLIDADO	SR-PO	SOLO RÚSTICO DE PROTECCIÓN ORDINARIA	SR-PI	SOLO RÚSTICO DE PROTECCIÓN DE INFRAESTRUTURAS
NR-HT	SOLO NÚCLEO RURAL HISTÓRICO-TRADICIONAL	SR-PA	SOLO RÚSTICO DE PROTECCIÓN AGROPECUARIA	SR-PN	SOLO RÚSTICO DE PROTECCIÓN NATURAL
NR-C	SOLO NÚCLEO RURAL COMÚN	SR-PF	SOLO RÚSTICO DE PROTECCIÓN FORESTAL	SR-PX	SOLO RÚSTICO DE PROTECCIÓN PAISAXÍSTICA
NR-HT/C	SOLO NÚCLEO RURAL COMPLEXO	SR-PC	SOLO RÚSTICO DE PROTECCIÓN DE COSTAS		
SUR-D	SOLO URBANIZABLE DELIMITADO	SR-PR	SOLO RÚSTICO DE PROTECCIÓN DAS AUGAS		

ESCALA: 1:5.000 A4

CATÁLOGO E PROTECCIÓN

ELEMENTOS CATALOGADOS DE PATRIMONIO

AR nº	ARQUITECTURA RELIXIOSA	CP nº	ARQUITECTURA DO TERRITORIO CONSTRUCCIÓN POPULAR
ER nº	CRUCEIROS E ELEMENTOS MENORES	OC nº	OBRA CIVIL
AC nº	ARQUITECTURA CIVIL	NP nº	NÚCLEO TRADICIONAL
	BEN CATALOGADO		CONTORNO DE PROTECCIÓN

XACEMENTOS ARQUEOLÓXICOS

XA nº	CÓDIGO DO XACEMENTO ARQUEOLÓXICO		CONTORNO DE PROTECCIÓN
			ÁREA DE PROTECCIÓN INTEGRAL

APROBADO PROVISIONALMENTE
POLO PLENO

En sesión de data,

18 NOV 2015

O SECRETARIO

PLANO PXOM : . B-03

CLAVE DE IDENTIFICACIÓN

XA-039

 CLASE DE ELEMENTO
ARQUEOLOXÍA

 ADSCRICIÓN TIPOLOXICA
MÁMOA


VISTA XERAL DA MÁMOA DENDE O SO



VISTA XERAL DA MÁMOA DENDE O NO

DENOMINACIÓN:	PARROQUIA:	NÚCLEO:	LUGAR:
TÚMULO DOS CHANS	OZA (SAN BREIXO)		O RODO

COORDENADAS XEOGRÁFICAS	COORDENADAS UTM	CÓDIGO DO XACEMENTO:
8° 42' 58" W 43° 15' 35" N	X: 523.026 Y: 4.789.807	GA 15019039

CARACTERÍSTICAS

ADSCRICIÓN TIPOLOXICA	ADSCRICIÓN CULTURAL	DIMENSIÓN
LUGAR FUNERARIO TÚMULO INDETERMINADO	NEOLÍTICO	10

DESCRICIÓN

Forma tumular de difícil percepción debido as súas pequenas proporcións e os efectos provocados polo aproveitamento forestal da súa área de emprazamento. Dispón dunhas dimensións de 10 metros de diámetro e unha altura máxima de 0,40 metros. Na súa superficie apréciase fragmento de pedra granítica que poderían pertencer a coiraza pétreo de revestimento. A circunstancia de que o xacemento este nunha zona de aproveitamento das numerosas afloramentos rochosos, así como a ausencia de outros elementos similares en todo o entorno, impiden determinar con total seguridade a correspondencia do elemento rexistrado con un xacemento tumular, sen a realización de traballos arqueolóxicos complementarios.

ESTADO DE CONSERVACIÓN
Malo
ALTERACIÓNS OBSERVADAS

Xacemento gravemente alterado por actividades agrícola/forestais que provocaron unha importante alteración de toda a súa superficie e da masa tumular. O xacemento está nunha zona de aproveitamento dos numerosos afloramentos rochosos nun monte de repoboación.

GRAO DE PROTECCIÓN

PROTECCIÓN ELEMENTO:	PROTECCIÓN ENTORNO	CATEGORÍA
A-1	A-2	INVENTARIADO

ACTUACIÓNS E USOS PERMITIDOS E PROHIBIDOS

O disposto nas Ordenanzas específicas de Protección do Patrimonio Arqueolóxico, da normativa do PXOM.

Aprobado definitivamente por Orde da Conselleira de Medio Ambiente e Ordenación do Territorio

de data - 4 FEB 2016

CATÁLOGO DE ELEMENTOS A PROTEXER OU RECUPERAR

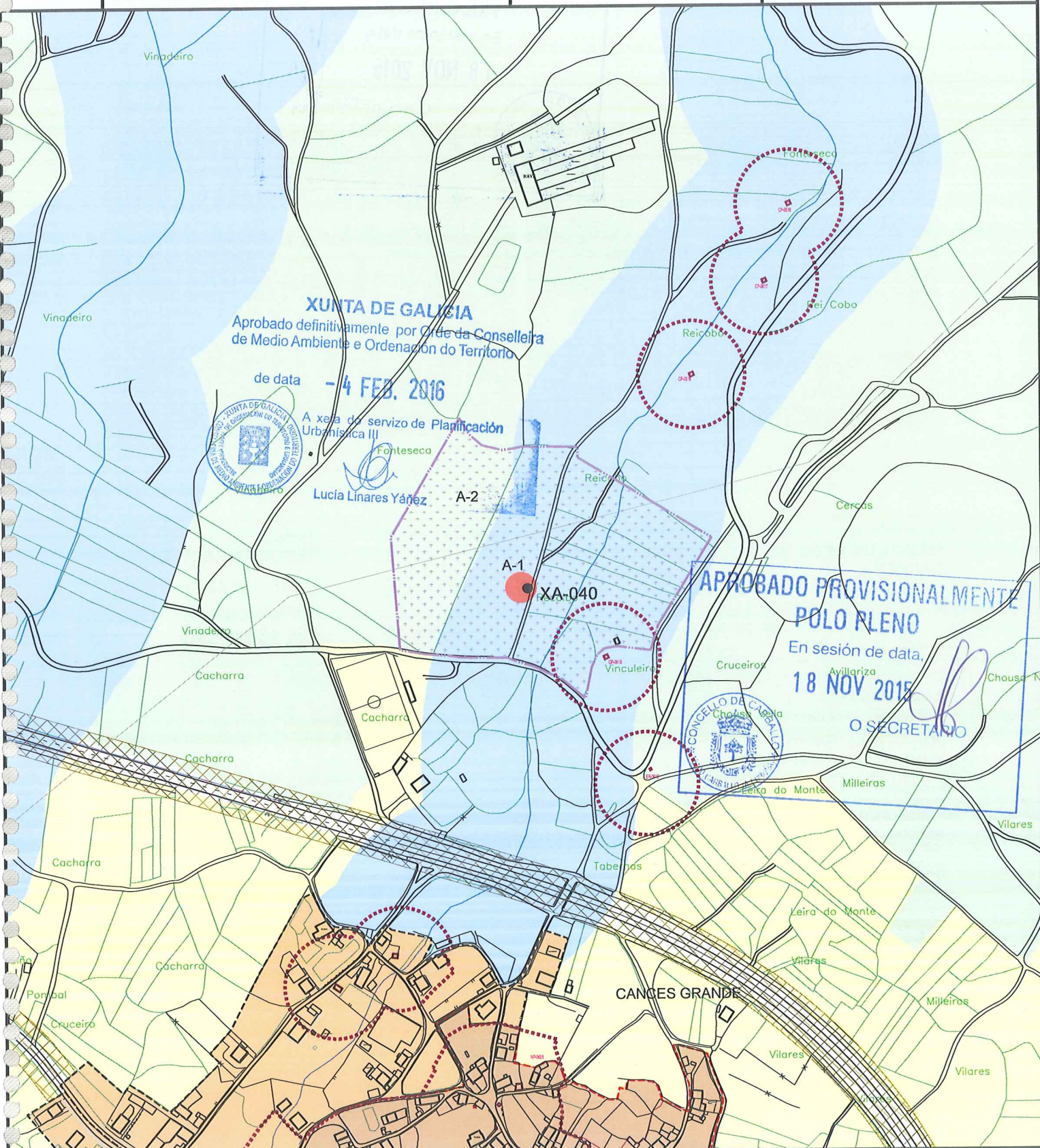


CATÁLOGO DE ELEMENTOS A PROTEXER OU RECUPERAR

DENOMINACIÓN
MAMO DO REGO DA BANDEIRA

CLAVE DE IDENTIFICACIÓN
XA-040

PLANO PXOM
B-04



CLASIFICACIÓN DO SOLO

SU-C	SOLO URBANO	SUR-T	SOLO URBANIZABLE DISPOSICIÓN TRANSITORIA 13ª	SR-PP	SOLO RÚSTICO DE PROTECCIÓN PATRIMONIAL
SU-NC	SOLO URBANO NON CONSOLIDADO	SR-PO	SOLO RÚSTICO DE PROTECCIÓN ORDINARIA	SR-PI	SOLO RÚSTICO DE PROTECCIÓN DE INFRAESTRUTURAS
NR-HT	SOLO NÚCLEO RURAL HISTÓRICO-TRADICIONAL	SR-PA	SOLO RÚSTICO DE PROTECCIÓN AGROPECUARIA	SR-PN	SOLO RÚSTICO DE PROTECCIÓN NATURAL
NR-C	SOLO NÚCLEO RURAL COMÚN	SR-PF	SOLO RÚSTICO DE PROTECCIÓN FORESTAL	SR-PX	SOLO RÚSTICO DE PROTECCIÓN PAISAXÍSTICA
NR-HT/C	SOLO NÚCLEO RURAL COMPLEXO	SR-PC	SOLO RÚSTICO DE PROTECCIÓN DE COSTAS	ESCALA: 1:5.000 A4	
SUR-D	SOLO URBANIZABLE DELIMITADO	SR-PR	SOLO RÚSTICO DE PROTECCIÓN DAS AUGAS		

CATÁLOGO E PROTECCIÓN

ELEMENTOS CATALOGADOS DE PATRIMONIO

AR-nº	ARQUITECTURA RELIXIOSA	CP-nº	ARQUITECTURA DO TERRITORIO CONSTRUCCIÓN POPULAR
ER-nº	CRUCEIROS E ELEMENTOS MENORES	OC-nº	OBRA CIVIL
AC-nº	ARQUITECTURA CIVIL	NP-nº	NÚCLEO TRADICIONAL
	BEN CATALOGADO		CONTORNO DE PROTECCIÓN

XACEMENTOS ARQUEOLÓXICOS

XA-nº	CÓDIGO DO XACEMENTO ARQUEOLÓXICO		CONTORNO DE PROTECCIÓN
			ÁREA DE PROTECCIÓN INTEGRAL

APROBADO PROVISIONALMENTE
 POLO PLENO
 En sesión de data,
18 NOV 2015
 O SECRETARIO

PLANO PXOM : ... B-04

 CLASE DE ELEMENTO
ARQUEOLOXÍA

 ADSCRICIÓN TIPOLÓXICA
MÁMOA

CLAVE DE IDENTIFICACIÓN

XA-040


VISTA XERAL DA MÁMOA DENDE O NORTE



VISTA XERAL DA MÁMOA DENDE O SL

DENOMINACIÓN:	PARROQUIA:	NÚCLEO:	LUGAR:
MÁMOA DO REGO DA BANDEIRA	CANCES (SAN MARTIÑO)		REGO DA BANDEIRA
COORDENADAS XEOGRÁFICAS	COORDENADAS UTM	CÓDIGO DO XACEMENTO:	
8° 44' 10" W 42° 36' 28" N	X: 521.626 Y: 4.789.110	GA 15019040	

CARACTERÍSTICAS		
ADSCRICIÓN TIPOLÓXICA	ADSCRICIÓN CULTURAL	DIMENSIÓN
LUGAR FUNERARIO TÚMULO INDETERMINADO	NEOLÍTICO	30

DESCRICIÓN

Mámoa de grandes dimensións. Situada o NO do Rego da Bandeira. Sitúase dentro dunha repoboación de piñeiros de gran tamaño. Ten unhas dimensións de 30 metros de diámetro e 1,60 metros de altura. Ten cono de violación bastante colmatado e non se aprecian restos de cámara nin coraiza. Esta parcialmente cortado por un camiño na beira L-SL, e parece continuar un pouco a outra beira do carreiro que a secciona.

ESTADO DE CONSERVACIÓN
Regular
ALTERACIÓNS OBSERVADAS

Xacemento cortado por un camiño no seu extremo L-SL. Situado nun monte de repoboación de Piñeiros de gran tamaño.

GRAO DE PROTECCIÓN

PROTECCIÓN ELEMENTO:	PROTECCIÓN ENTORNO	CATEGORÍA
A-1	A-2	INVENTARIADO

ACTUACIÓNS E USOS PERMITIDOS E PROHIBIDOS

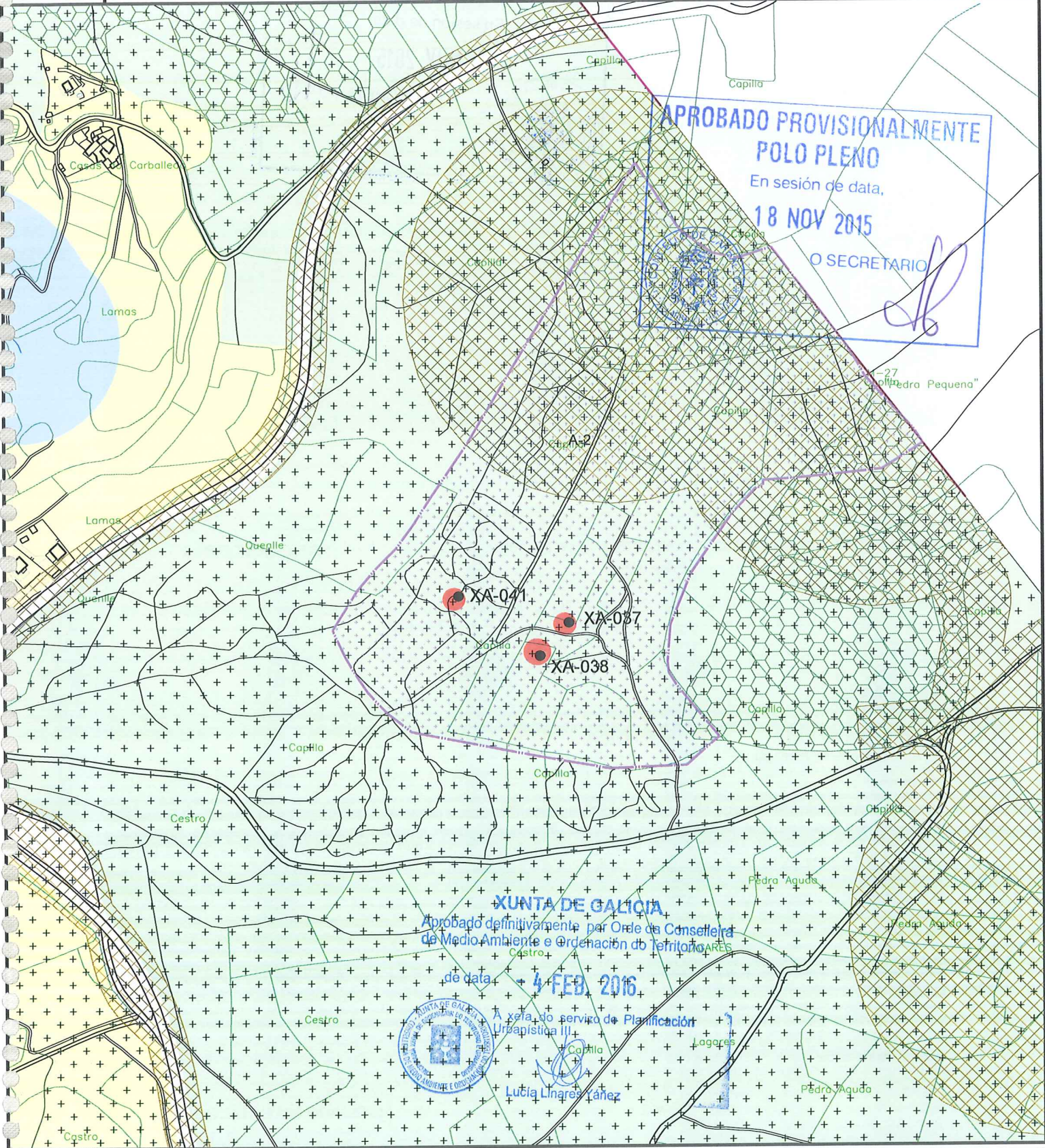
O disposto nas *Ordenanzas específicas de Protección do Patrimonio Arqueolóxico*, da normativa do PXOM.

XUNTA DE GALICIA

Aprobado definitivamente por Orde da Conselleira de Medio Ambiente e Ordenación do Territorio

 de data **- 4 FEB. 2016**

CATÁLOGO DE ELEMENTOS A PROTEXER OU RECUPERAR





CLASIFICACIÓN DO SOLO

SU-C	SOLO URBANO	SUR-T	SOLO URBANIZABLE DISPOSICIÓN TRANSITORIA 13ª	SR-PP	SOLO RÚSTICO DE PROTECCIÓN PATRIMONIAL
SU-NC	SOLO URBANO NON CONSOLIDADO	SR-PO	SOLO RÚSTICO DE PROTECCIÓN ORDINARIA	SR-PI	SOLO RÚSTICO DE PROTECCIÓN DE INFRAESTRUTURAS
NR-HT	SOLO NÚCLEO RURAL HISTÓRICO-TRADICIONAL	SR-PA	SOLO RÚSTICO DE PROTECCIÓN AGROPECUARIA	SR-PN	SOLO RÚSTICO DE PROTECCIÓN NATURAL
NR-C	SOLO NÚCLEO RURAL COMÚN	SR-PF	SOLO RÚSTICO DE PROTECCIÓN FORESTAL	SR-PX	SOLO RÚSTICO DE PROTECCIÓN PAISAXÍSTICA
NR-HTC	SOLO NÚCLEO RURAL COMPLEXO	SR-PC	SOLO RÚSTICO DE PROTECCIÓN DE COSTAS		
SUR-D	SOLO URBANIZABLE DELIMITADO	SR-PR	SOLO RÚSTICO DE PROTECCIÓN DAS AUGAS		



ESCALA: 1:5.000 A4

CATÁLOGO E PROTECCIÓN

ELEMENTOS CATALOGADOS DE PATRIMONIO

AR nº	ARQUITECTURA RELIXIOSA	CP nº	ARQUITECTURA DO TERRITORIO CONSTRUCCIÓN POPULAR
ER nº	CRUCEIROS E ELEMENTOS MENORES	OC nº	OBRA CIVIL
AC nº	ARQUITECTURA CIVIL	NP nº	NÚCLEO TRADICIONAL
	BEN CATALOGADO		CONTORNO DE PROTECCIÓN

XACEMENTOS ARQUEOLÓXICOS

XA nº	CÓDIGO DO XACEMENTO ARQUEOLÓXICO	 A2	CONTORNO DE PROTECCIÓN
		 A-1	ÁREA DE PROTECCIÓN INTEGRAL



APROBADO PROVISIONALMENTE

POLO PLENO

En sesión de data,

18 NOV 2015

O SECRETARIO


PLANO PXOM : D-01/D-02

CLAVE DE IDENTIFICACIÓN

XA-041

CLASE DE ELEMENTO
ARQUEOLOXÍAADSCRICIÓN TIPOLÓXICA
MÁMOA

VISTA XERAL DA MÁMOA



VISTA DA MÁMOA DENDE O NO

DENOMINACIÓN:	PARROQUIA:	NÚCLEO:	LUGAR:
MÁMOA III DE CARBALLEDO	NOICELA (SANTA MARÍA)		AS CHANCEIRAS
COORDENADAS XEOGRÁFICAS	COORDENADAS UTM	CÓDIGO DO XACEMENTO:	
8° 37' 13" W 43° 18' 10" N	X: 530.788 Y: 4.794.608		

CARACTERÍSTICAS

ADSCRICIÓN TIPOLÓXICA	ADSCRICIÓN CULTURAL	DIMENSIÓN
LUGAR FUNERARIO TÚMULO INDETERMINADO	NEOLÍTICO	22

DESCRICIÓN

Túmulo megalítico situado na parte alta do monte da Carballeda. Ten unhas dimensións de 20 metros no seu eixo N-S e de 22 metros no seu eixo L-O e unha altura de 1.50 metros. Presenta como de violación central ampla e bastante colmatado. Aprécianse en superficie abundantes pedras de pequeno e mediano tamaño que posiblemente pertencen a coraiza pétre. Conserva tres pedras a vista no cono de violación que poderían corresponderse con chantos da cámara funeraria.

ESTADO DE CONSERVACIÓN

Malo

ALTERACIÓNS OBSERVADAS

Xacemento alterado por actividades forestais/agrícolas e escavacións furtivas que provocaron a perda de parte da masa tumular.

GRAO DE PROTECCIÓN

PROTECCIÓN ELEMENTO:	PROTECCIÓN ENTORNO	CATEGORÍA
A-1	A-2	INCLUIDO NO CATÁLOGO

ACTUACIÓNS E USOS PERMITIDOS E PROHIBIDOS

O disposto nas Ordenanzas específicas de Protección do Patrimonio Arqueolóxico, da normativa do PXOM.

XUNTA DE GALICIA

Aprobado definitivamente por Orde da Conselleira de Medio Ambiente e Ordenación do Territorio



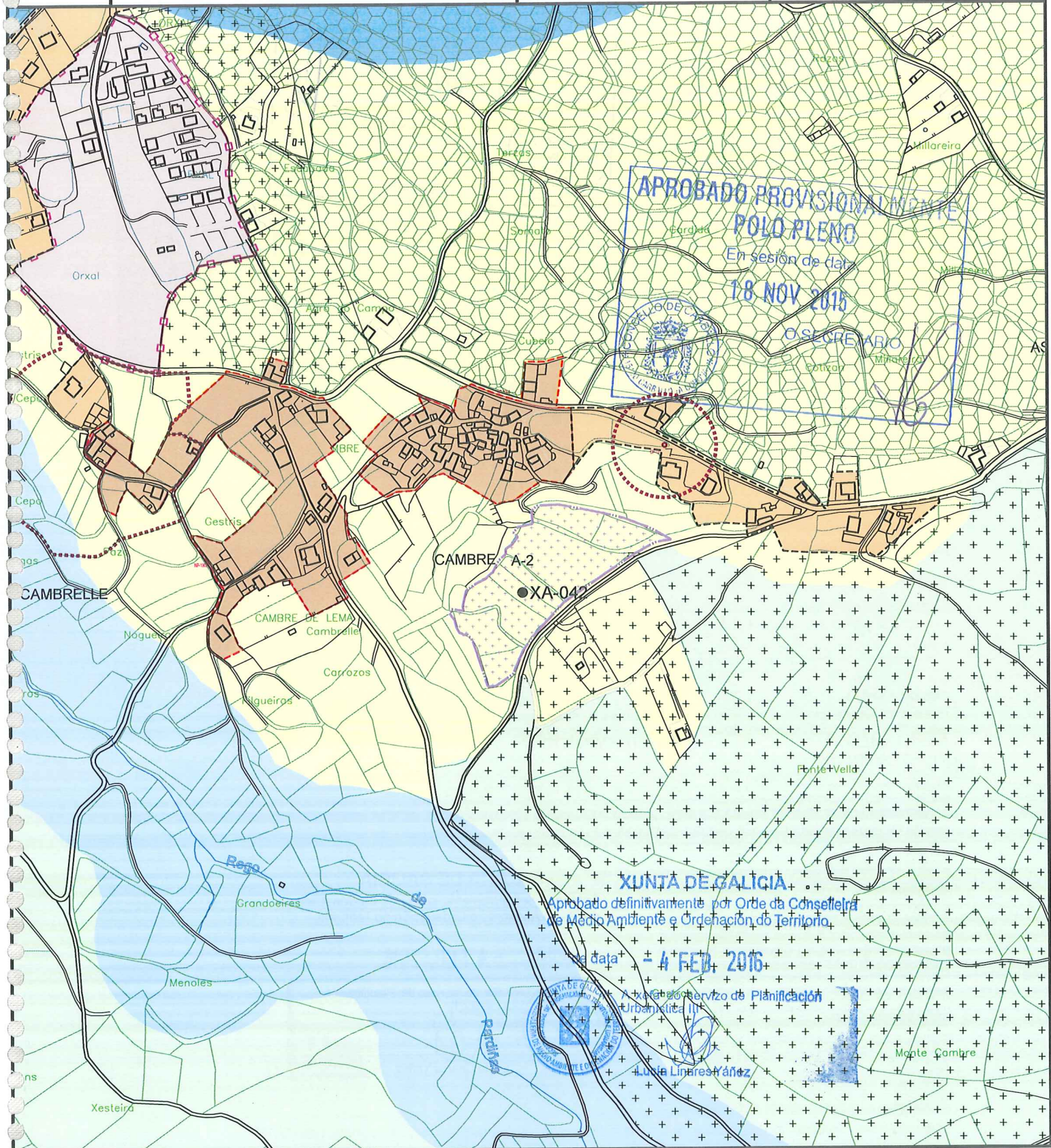


CATÁLOGO DE ELEMENTOS A PROTEXER OU RECUPERAR

DENOMINACIÓN
OS CASTROS DE CAMBRE

CLAVE DE IDENTIFICACIÓN
XA-042

PLANO PXOM
C-02



CLASIFICACIÓN DO SOLO

SU-C	SOLO URBANO	SUR-T	SOLO URBANIZABLE DISPOSICIÓN TRANSITORIA 13ª	SR-PP	SOLO RÚSTICO DE PROTECCIÓN PATRIMONIAL
SU-NC	SOLO URBANO NON CONSOLIDADO	SR-PO	SOLO RÚSTICO DE PROTECCIÓN ORDINARIA	SR-PI	SOLO RÚSTICO DE PROTECCIÓN DE INFRAESTRUTURAS
NR-HT	SOLO NÚCLEO RURAL HISTÓRICO-TRADICIONAL	SR-PA	SOLO RÚSTICO DE PROTECCIÓN AGROPECUARIA	SR-PN	SOLO RÚSTICO DE PROTECCIÓN NATURAL
NR-C	SOLO NÚCLEO RURAL COMÚN	SR-PF	SOLO RÚSTICO DE PROTECCIÓN FORESTAL	SR-PX	SOLO RÚSTICO DE PROTECCIÓN PAISAJÍSTICA
NR-HT/C	SOLO NÚCLEO RURAL COMPLEXO	SR-PC	SOLO RÚSTICO DE PROTECCIÓN DE COSTAS		
SUR-D	SOLO URBANIZABLE DELIMITADO	SR-PR	SOLO RÚSTICO DE PROTECCIÓN DAS AUGAS		

ESCALA: 1:5.000 A4

CATÁLOGO E PROTECCIÓN

ELEMENTOS CATALOGADOS DE PATRIMONIO

AR- ^{nr}	ARQUITECTURA RELIXIOSA	CP- ^{nr}	ARQUITECTURA DO TERRITORIO CONSTRUCCIÓN POPULAR
ER- ^{nr}	CRUCEIROS E ELEMENTOS MENORES	OC- ^{nr}	OBRA CIVIL
AC- ^{nr}	ARQUITECTURA CIVIL	NT- ^{nr}	NÚCLEO TRADICIONAL
	BEN CATALOGADO		CONTORNO DE PROTECCIÓN
XACEMENTOS ARQUEOLÓXICOS			
XA- ^{nr}	CÓDIGO DO XACEMENTO ARQUEOLÓXICO		A-2 CONTORNO DE PROTECCIÓN
			A-1 ÁREA DE PROTECCIÓN INTEGRAL

APROBADO PROVISIONALMENTE
POLO PLENO
 En sesión de data,
18 NOV 2015
 O SECRETARIO

PLANO PXOM : C-02

CLASE DE ELEMENTO
ARQUEOLOXÍA

ADSCRICIÓN TIPOLÓXICA
 REFERENCIA

CLAVE DE IDENTIFICACIÓN
XA-042



VISTA XERAL DA ZONA

VISTA XERAL DA ZONA

DENOMINACIÓN:	PARROQUIA:	NÚCLEO:	LUGAR:
OS CASTROS DE CAMBRE	LEMA (SAN CRISTOVO)		CAMBRE
COORDENADAS XEOGRÁFICAS	COORDENADAS UTM	CÓDIGO DO XACEMENTO:	
8° 41' 20" W 43° 17' 4" N	X: 525.226 Y: 4.792.548	GAR 15019001	

CARACTERÍSTICAS

ADSCRICIÓN TIPOLÓXICA

ADSCRICIÓN CULTURAL

DIMENSIÓN

ASENTAMENTO INDETERMINADO

INDETERMINADO

DESCRICIÓN

A referencia, na ladeira do monte Cambre, sitúase nun monte de repoboación parcialmente cuberto pola vexetación. Según consta na ficha orixinal trataríase dunhas "Leiras alineadas cun pequeno desnivel sen restos de construcións".

ESTADO DE CONSERVACIÓN

Moi Malo

XUNTA DE GALICIA
 Aprobado definitivamente por Orde da Conselleira de Medio Ambiente e Ordenación do Territorio

ALTERACIÓNS OBSERVADAS

Xacemento gravemente alterado

de data **- 4 FEB. 2016**

GRAO DE PROTECCIÓN

PROTECCIÓN ELEMENTO:

A-2

PROTECCIÓN ENTORNO:



A xefa do servizo de Planificación Urbanística III

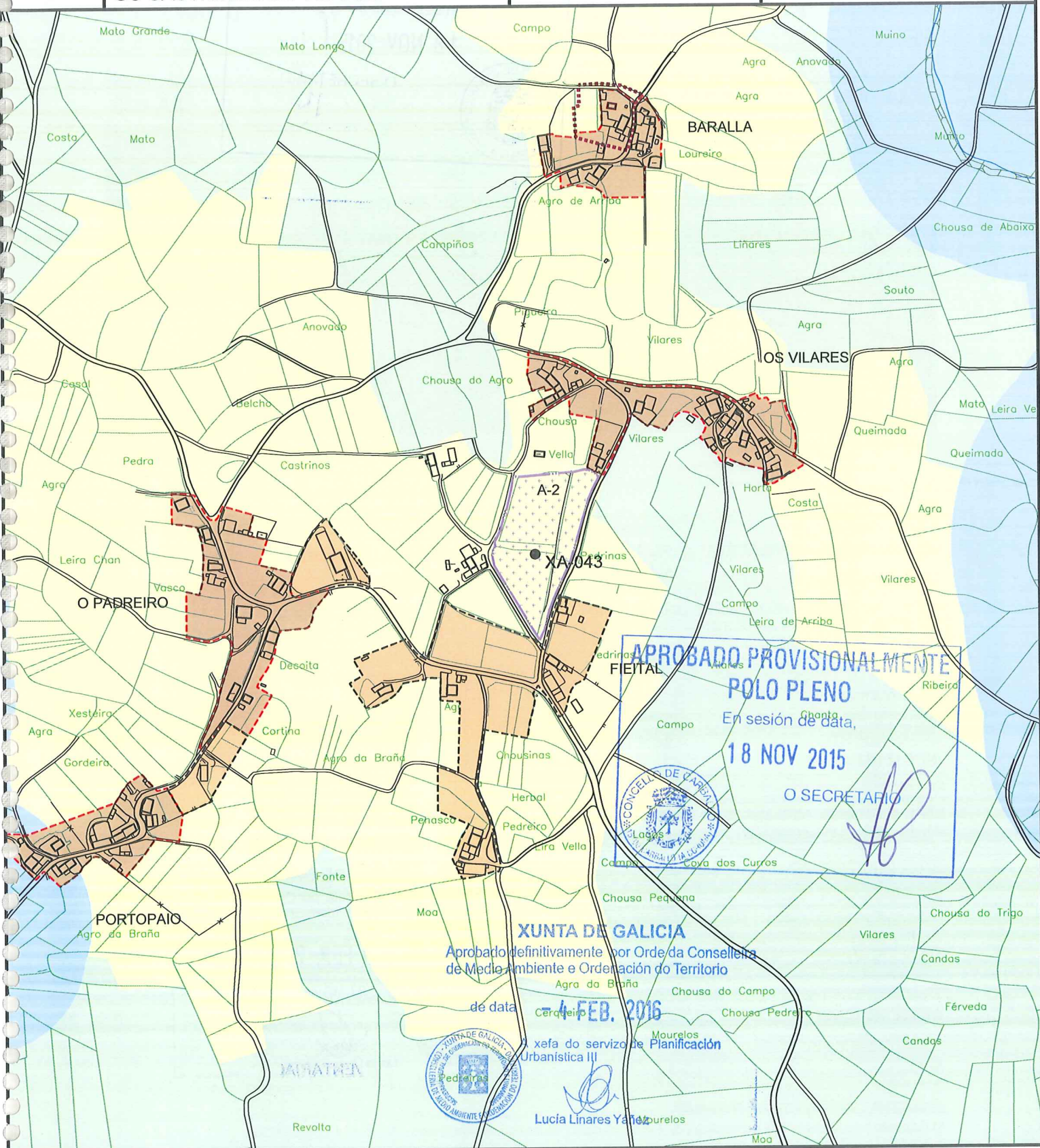
Lucía Linares Yáñez

CATEGORÍA

INVENTARIADO

ACTUACIÓNS E USOS PERMITIDOS E PROHIBIDOS

O disposto nas *Ordenanzas específicas de Protección do Patrimonio Arqueolóxico*, da normativa do PXOM.



APROBADO PROVISIONALMENTE
POLO PLENO
En sesión de data,
18 NOV 2015
O SECRETARIO

XUNTA DE GALICIA
Aprobado definitivamente por Orde da Conselleira de Medio Ambiente e Ordenación do Territorio
de data **4 FEB. 2016**
Xefa do servizo de Planificación Urbanística III
Lucía Linares Yañes



CLASIFICACIÓN DO SOLO

SU-C	SOLO URBANO	SUR-T	SOLO URBANIZABLE DISPOSICIÓN TRANSITORIA 13ª	SR-PP	SOLO RÚSTICO DE PROTECCIÓN PATRIMONIAL
SU-NC	SOLO URBANO NON CONSOLIDADO	SR-PO	SOLO RÚSTICO DE PROTECCIÓN ORDINARIA	SR-PI	SOLO RÚSTICO DE PROTECCIÓN DE INFRAESTRUTURAS
NR-HT	SOLO NÚCLEO RURAL HISTÓRICO-TRADICIONAL	SR-PA	SOLO RÚSTICO DE PROTECCIÓN AGROPECUARIA	SR-PN	SOLO RÚSTICO DE PROTECCIÓN NATURAL
NR-C	SOLO NÚCLEO RURAL COMÚN	SR-PF	SOLO RÚSTICO DE PROTECCIÓN FORESTAL	SR-PX	SOLO RÚSTICO DE PROTECCIÓN PAISAXÍSTICA
NR-HT/C	SOLO NÚCLEO RURAL COMPLEXO	SR-PC	SOLO RÚSTICO DE PROTECCIÓN DE COSTAS		
SUR-D	SOLO URBANIZABLE DELIMITADO	SR-PR	SOLO RÚSTICO DE PROTECCIÓN DAS AUGAS		



ESCALA: 1:5.000 A4

CATÁLOGO E PROTECCIÓN

ELEMENTOS CATALOGADOS DE PATRIMONIO

AR nº	ARQUITECTURA RELIXIOSA	CP nº	ARQUITECTURA DO TERRITORIO CONSTRUCCIÓN POPULAR
ER nº	CRUCEIROS E ELEMENTOS MENORES	OC nº	OBRA CIVIL
AC nº	ARQUITECTURA CIVIL	NP nº	NÚCLEO TRADICIONAL
	BEN CATALOGADO		CONTORNO DE PROTECCIÓN

XACEMENTOS ARQUEOLÓXICOS

XA nº	CÓDIGO DO XACEMENTO ARQUEOLÓXICO		CONTORNO DE PROTECCIÓN
			ÁREA DE PROTECCIÓN INTEGRAL

APROBADO PROVISIONALMENTE
POLO PLENO
 de data
18 NOV 2015
 O SECRETARIO

 CLASE DE ELEMENTO
ARQUEOLOXÍA

 ADSCRICIÓN TIPOLOXICA
 REFERENCIA

PLANO PXOM : D-08

CLAVE DE IDENTIFICACIÓN

XA-043


VISTA XERAL DA ZONA



VISTA XERAL DA ZONA

DENOMINACIÓN:	PARROQUIA:	NÚCLEO:	LUGAR:
OS CASTRIÑOS DE VILARES	RUS (SANTA MARÍA)		GOMES
COORDENADAS XEOGRÁFICAS	COORDENADAS UTM	CÓDIGO DO XACEMENTO:	
8° 38' 26" W 43° 9' 32" N	X: 529.222 Y: 4.778.635	GAR 15019002	

CARACTERÍSTICAS

ADSCRICIÓN TIPOLOXICA

ADSCRICIÓN CULTURAL

DIMENSIÓN

**ASENTAMENTO
INDETERMINADO**
INDETERMINADO
DESCRICIÓN

Leiras en pendente cunha ondulación do terreo lonxitudinal a pendente sobre a que instálase un murete de división de fincas. A ondulación e un antigo parapeto. Apareceu tella e cerámica romana.

ESTADO DE CONSERVACIÓN
Moi Malo

XUNTA DE GALICIA
 Aprobado definitivamente por Orde da Conselleira
 de Medio Ambiente e Ordenación do Territorio

ALTERACIÓNS OBSERVADAS
Xacemento gravemente alterado

de data **- 4 FEB. 2016**

GRAO DE PROTECCIÓN

PROTECCIÓN ELEMENTO:

PROTECCIÓN ENTORNO

A-2


A xefa do servizo de Planificación
 Urbanística III

CATEGORÍA

INVENTARIADO
ACTUACIÓNS E USOS PERMITIDOS E PROHIBIDOS

O disposto nas *Ordenanzas específicas de Protección do Patrimonio Arqueolóxico*, da normativa do PXOM.

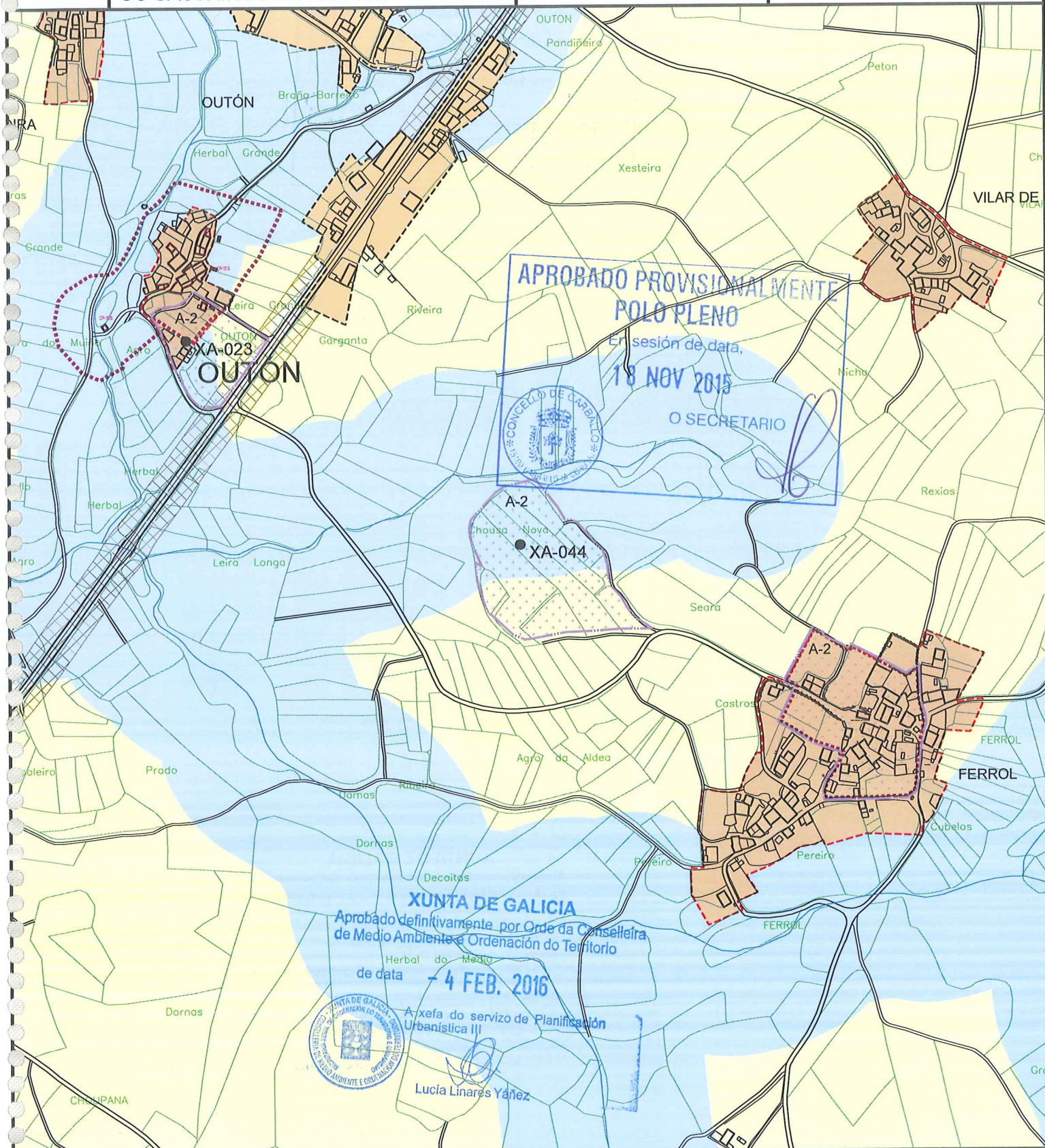


CATÁLOGO DE ELEMENTOS A PROTEXER OU RECUPERAR

DENOMINACIÓN
OS CASTRIÑOS DE FERROL

CLAVE DE IDENTIFICACIÓN
XA-044

PLANO PXOM
D-10



CLASIFICACIÓN DO SOLO

SU-C	SOLO URBANO	SUR-T	SOLO URBANIZABLE DISPOSICIÓN TRANSITORIA 13ª	SR-PP	SOLO RÚSTICO DE PROTECCIÓN PATRIMONIAL
SU-NC	SOLO URBANO NON CONSOLIDADO	SR-PO	SOLO RÚSTICO DE PROTECCIÓN ORDINARIA	SR-PI	SOLO RÚSTICO DE PROTECCIÓN DE INFRAESTRUTURAS
NR-HT	SOLO NÚCLEO RURAL HISTÓRICO-TRADICIONAL	SR-PA	SOLO RÚSTICO DE PROTECCIÓN AGROPECUARIA	SR-PN	SOLO RÚSTICO DE PROTECCIÓN NATURAL
NR-C	SOLO NÚCLEO RURAL COMÚN	SR-PF	SOLO RÚSTICO DE PROTECCIÓN FORESTAL	SR-PX	SOLO RÚSTICO DE PROTECCIÓN PAISAXÍSTICA
NR-HT/C	SOLO NÚCLEO RURAL COMPLEXO	SR-PC	SOLO RÚSTICO DE PROTECCIÓN DE COSTAS		
SUR-D	SOLO URBANIZABLE DELIMITADO	SR-PR	SOLO RÚSTICO DE PROTECCIÓN DAS AUGAS		

ESCALA: 1:5.000 A4

CATÁLOGO E PROTECCIÓN

ELEMENTOS CATALOGADOS DE PATRIMONIO

AR nº	ARQUITECTURA RELIXIOSA	CP nº	ARQUITECTURA DO TERRITORIO CONSTRUCCIÓN POPULAR
ER nº	CRUCEIROS E ELEMENTOS MENORES	OC nº	OBRA CIVIL
AC nº	ARQUITECTURA CIVIL	NP nº	NÚCLEO TRADICIONAL
	BEN CATALOGADO		CONTORNO DE PROTECCIÓN
XACEMENTOS ARQUEOLÓXICOS			
XA nº	CÓDIGO DO XACEMENTO ARQUEOLÓXICO	A-2	CONTORNO DE PROTECCIÓN
		A-1	ÁREA DE PROTECCIÓN INTEGRAL

**APROBADO PROVISIONALMENTE
POLO PLENO**
En sesión de data,
18 NOV 2015
O SECRETARIO

PLANO PXOM : ...D-10

CLASE DE ELEMENTO
ARQUEOLOXÍA

ADSCRICIÓN TIPOLOXICA
REFERENCIA

CLAVE DE IDENTIFICACIÓN
XA-044

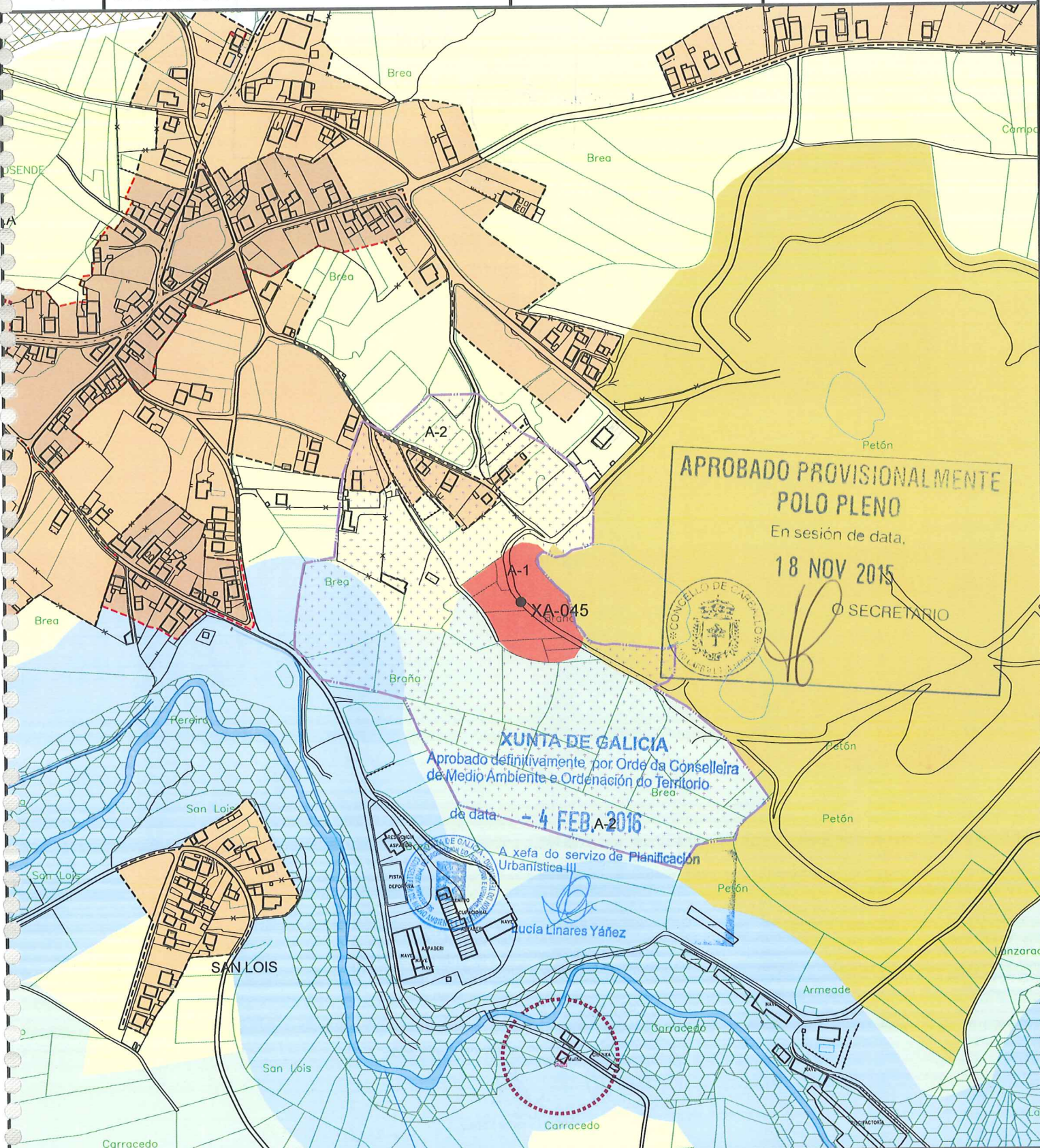


VISTA XERAL DA ZONA DENDE O SUR

VISTA XERAL DA ZONA DENDE O SUR

DENOMINACIÓN:	PARROQUIA:	NÚCLEO:	LUGAR:
OS CASTRIÑOS DE FERROL	RUS (SANTA MARÍA)		VILAR DE CIMA
COORDENADAS XEOGRÁFICAS	COORDENADAS UTM	CÓDIGO DO XACEMENTO:	
8° 38' 20" W 43° 7' 9" N	X: 529.376 Y: 4.774.214	GAR 15019006	

CARACTERÍSTICAS		
ADSCRICIÓN TIPOLOXICA	ADSCRICIÓN CULTURAL	DIMENSIÓN
ASENTAMENTO INDETERMINADO	INDETERMINADO	
DESCRICIÓN		
Forma redondeada que distínguese por foto aérea. Gran terraplén na zona Leste completado por un foso. Zona adicada a cultivo.		
ESTADO DE CONSERVACIÓN		
Moi Malo		XUNTA DE GALICIA Aprobado definitivamente, por Orde da Conselleira de Medio Ambiente e Ordenación do Territorio
ALTERACIÓNS OBSERVADAS		
Xacemento gravemente alterado		de data - 4 FEB. 2016 A xefa do servizo de Planificación Urbanística III Lucía Linares Yáñez
GRAO DE PROTECCIÓN		
PROTECCIÓN ELEMENTO:	PROTECCIÓN ENTORNO	CATEGORÍA
A-2		INVENTARIADO
ACTUACIÓNS E USOS PERMITIDOS E PROHIBIDOS		
O disposto nas <i>Ordenanzas específicas de Protección do Patrimonio Arqueolóxico</i> , da normativa do PXOM.		





CLASIFICACIÓN DO SOLO

SU-C	SOLO URBANO	SUR-T	SOLO URBANIZABLE DISPOSICIÓN TRANSITORIA 13ª	SR-PP	SOLO RÚSTICO DE PROTECCIÓN PATRIMONIAL
SU-NC	SOLO URBANO NON CONSOLIDADO	SR-PO	SOLO RÚSTICO DE PROTECCIÓN ORDINARIA	SR-PI	SOLO RÚSTICO DE PROTECCIÓN DE INFRAESTRUTURAS
NR-HT	SOLO NÚCLEO RURAL HISTÓRICO-TRADICIONAL	SR-PA	SOLO RÚSTICO DE PROTECCIÓN AGROPECUARIA	SR-PN	SOLO RÚSTICO DE PROTECCIÓN NATURAL
NR-C	SOLO NÚCLEO RURAL COMÚN	SR-PF	SOLO RÚSTICO DE PROTECCIÓN FORESTAL	SR-PX	SOLO RÚSTICO DE PROTECCIÓN PAISAJÍSTICA
NR-HT/C	SOLO NÚCLEO RURAL COMPLEXO	SR-PC	SOLO RÚSTICO DE PROTECCIÓN DE COSTAS		
SUR-D	SOLO URBANIZABLE DELIMITADO	SR-PR	SOLO RÚSTICO DE PROTECCIÓN DAS AUGAS		



ESCALA: 1:5.000 A4

CATÁLOGO E PROTECCIÓN

ELEMENTOS CATALOGADOS DE PATRIMONIO

AR nº	ARQUITECTURA RELIXIOSA	CP nº	ARQUITECTURA DO TERRITORIO CONSTRUCCIÓN POPULAR
ER nº	CRUCEIROS E ELEMENTOS MENORES	OC nº	OBRA CIVIL
AC nº	ARQUITECTURA CIVIL	NP nº	NÚCLEO TRADICIONAL
	BEN CATALOGADO		CONTORNO DE PROTECCIÓN

XACEMENTOS ARQUEOLÓXICOS

XA nº	CÓDIGO DO XACEMENTO ARQUEOLÓXICO	 A-2	CONTORNO DE PROTECCIÓN
		 A-1	ÁREA DE PROTECCIÓN INTEGRAL



APROBADO PROVISIONALMENTE
POLO PLENO

CATÁLOGO DE ELEMENTOS A PROTEXER OU RECUPERAR

18 NOV 2015

O SECRETARIO

PLANO PXOM : C-06

CLASE DE ELEMENTO
ARQUEOLOXÍA

ADSCRICIÓN TIPOLOXICA
**ASENTAMENTO
FORTIFICADO**

CLAVE DE IDENTIFICACIÓN

XA-045



VISTA XERAL DA ZONA

VISTA XERAL DA ZONA

DENOMINACIÓN: CASTRO DA BREA	PARROQUIA: CARBALLO (SAN XOÁN)	NÚCLEO:	LUGAR: A BREA
COORDENADAS XEOGRÁFICAS 8° 40' 14" W 43° 12' 12" N	COORDENADAS UTM X: 526.428 Y: 4.783.147	CÓDIGO DO XACEMENTO: GAR 15019011	

CARACTERÍSTICAS	ADSCRICIÓN TIPOLOXICA	ADSCRICIÓN CULTURAL	DIMENSIÓN
ASENTAMENTO INDETERMINADO	ASENTAMENTO INDETERMINADO	INDETERMINADO	108 – 78

DESCRICIÓN

Castro de forma ovalada e defensas de Norte a Este parcialmente destruídas. Polo Norte parapeto de 1,5 metros que alcanza os 2 metros polo Oeste. Conta con dúas portas, una polo NO e outra polo Sur, asentado nun pequeno montículo con suaves pendentes en todo o seu perímetro. O atravesa un pequeno regato en su sector N, que discorre en dirección E-O. Situado ao NE do campo de fútbol de A Brea, e limitrofe ao L coa lagoa de maior tamaño xerada pola explotación mineira de Santa Lucía.

ESTADO DE CONSERVACIÓN

Malo.

XUNTA DE GALICIA
Aprobado definitivamente por Orde da Conselleira de Medio Ambiente e Ordenación do Territorio

ALTERACIÓNS OBSERVADAS

Xacemento alterado polas tarefas de repoboación e cuberto na zona da croa pola maleza. Destruído no sector Leste.

de data **1 FEB 2016**

GRAO DE PROTECCIÓN	A xefa do servizo de Planificación Urbanística III	
PROTECCIÓN ELEMENTO: A-1	PROTECCIÓN ENTORNO: A-2	CATEGORÍA: INVENTARIADO



A xefa do servizo de Planificación Urbanística III

Lucía Linares Yáñez

ACTUACIÓNS E USOS PERMITIDOS E PROHIBIDOS

O disposto nas Ordenanzas específicas de Protección do Patrimonio Arqueolóxico, da normativa do PXOM.



APROBADO PROVISIONALMENTE
CATALOGO DE ELEMENTOS A PROTEGER OU RECUPERAR

XUNTA DE GALICIA
 Aprobado Provisionalmente por Orden do Conselleiro de Medio Ambiente e Ordenación do Territorio

DENOMINACIÓN
 TERMAS ROMANAS DE CARBALLO

En sesión de data,

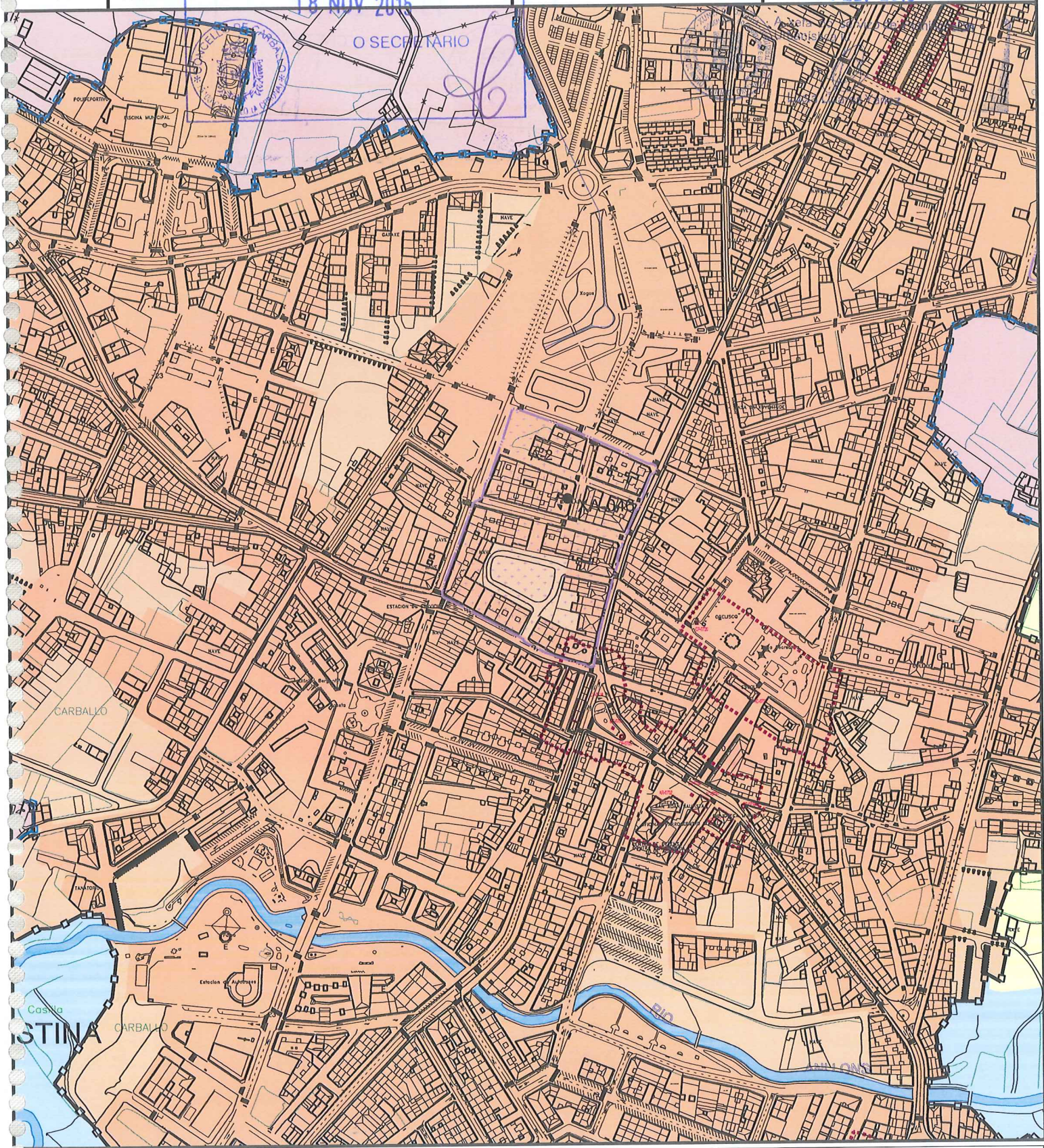
18 NOV 2015

CLAVE DE IDENTIFICACIÓN

XA-046

PLANO PXOM

de data C-054 FEB. 2016



CLASIFICACIÓN DO SOLO

SU-C	SOLO URBANO	SUR-T	SOLO URBANIZABLE DISPOSICIÓN TRANSITORIA 13ª	SR-PP	SOLO RÚSTICO DE PROTECCIÓN PATRIMONIAL
SU-NC	SOLO URBANO NON CONSOLIDADO	SR-PO	SOLO RÚSTICO DE PROTECCIÓN ORDINARIA	SR-PI	SOLO RÚSTICO DE PROTECCIÓN DE INFRAESTRUTURAS
NR-HT	SOLO NÚCLEO RURAL HISTÓRICO-TRADICIONAL	SR-PA	SOLO RÚSTICO DE PROTECCIÓN AGROPECUARIA	SR-PN	SOLO RÚSTICO DE PROTECCIÓN NATURAL
NR-C	SOLO NÚCLEO RURAL COMÚN	SR-PF	SOLO RÚSTICO DE PROTECCIÓN FORESTAL	SR-PX	SOLO RÚSTICO DE PROTECCIÓN PAISAJÍSTICA
NR-HT/C	SOLO NÚCLEO RURAL COMPLEXO	SR-PC	SOLO RÚSTICO DE PROTECCIÓN DE COSTAS		
SUR-D	SOLO URBANIZABLE DELIMITADO	SR-PR	SOLO RÚSTICO DE PROTECCIÓN DAS AUGAS		

CATÁLOGO E PROTECCIÓN

ELEMENTOS CATALOGADOS DE PATRIMONIO

AR- ^{nr}	ARQUITECTURA RELIXIOSA	CP- ^{nr}	ARQUITECTURA DO TERRITORIO CONSTRUCCIÓN POPULAR
ER- ^{nr}	CRUCEIROS E ELEMENTOS MENORES	OC- ^{nr}	OBRA CIVIL
AC- ^{nr}	ARQUITECTURA CIVIL	NT- ^{nr}	NÚCLEO TRADICIONAL
	BEN CATALOGADO		CONTORNO DE PROTECCIÓN

XACEMENTOS ARQUEOLÓXICOS

XA- ^{nr}	CÓDIGO DO XACEMENTO ARQUEOLÓXICO	A2	CONTORNO DE PROTECCIÓN
		A1	ÁREA DE PROTECCIÓN INTEGRAL

ESCALA: 1:5.000 A4



**APROBADO PROVISIONALMENTE
POLO PLENO**

CONCELLO DE CARBALLO

18 NOV 2015



O SECRETARIO

PLANO PXOM : ...C-05

CLÁVE DE IDENTIFICACIÓN

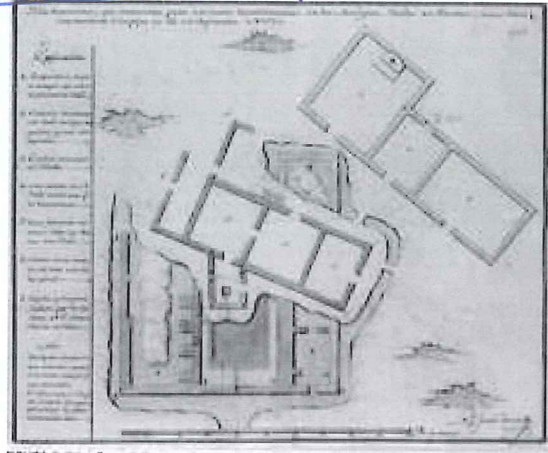
XA-046

CLASE DE ELEMENTO
ARQUEOLOXÍA

ADSCRICIÓN TIPOLOX
REFERENCIA



VISTA XERAL DA ZONA



VISTA DO PLANO DE ESCAVACIÓN DO ANO 1777

DENOMINACIÓN:	PARROQUIA:	NÚCLEO:	LUGAR:
TERMAS ROMANAS DE CARBALLO	CARBALLO (SAN XOÁN)		CARBALLO
COORDENADAS XEOGRÁFICAS	COORDENADAS UTM	CÓDIGO DO XACEMENTO:	
8° 41' 24" W 43° 12' 55" N	X: 525.187 Y: 4.784.868		

CARACTERÍSTICAS

ADSCRICIÓN TIPOLOXICA	ADSCRICIÓN CULTURAL	DIMENSIÓN
XACEMENTO INDETERMINADO	ÉPOCA ROMANA	

DESCRICIÓN

As augas do Balneario de Carballo xa foron coñecidas e utilizadas polos romanos. En 1716, veciños do lugar o observar fenómenos raros realizan as primeiras escavacións e documentan unha pila de pedra das antigas caldas e o manancial. As escavacións practicadas no ano 1777 –o achádego e de 60 anos antes- na zona dos actuais Baños Vellos levounas a cabo un arquitecto, Miguel Ferro Caaveiro, onde se documentaron estruturas das termas cuyo plano conservase no Museo do Antigo Reino de Galicia. Xa por entón habíase construído unha casa enriba, a do cura.

ESTADO DE CONSERVACIÓN

Moi Malo.

ALTERACIÓN OBSERVADAS

Xacemento gravemente alterado por construcións varias.

de data **- 4 FEB. 2016**

GRAO DE PROTECCIÓN

PROTECCIÓN ELEMENTO:	PROTECCIÓN ENTORNO	CATEGORÍA
A-2		INCLUIDO NO CATALOGO



A xefa do servizo de Planificación Urbanística III

Lucía Linares Yáñez

ACTUACIÓN E USOS PERMITIDOS E PROHIBIDOS

O disposto nas Ordenanzas específicas de Protección do Patrimonio Arqueolóxico, da normativa do PXOM.

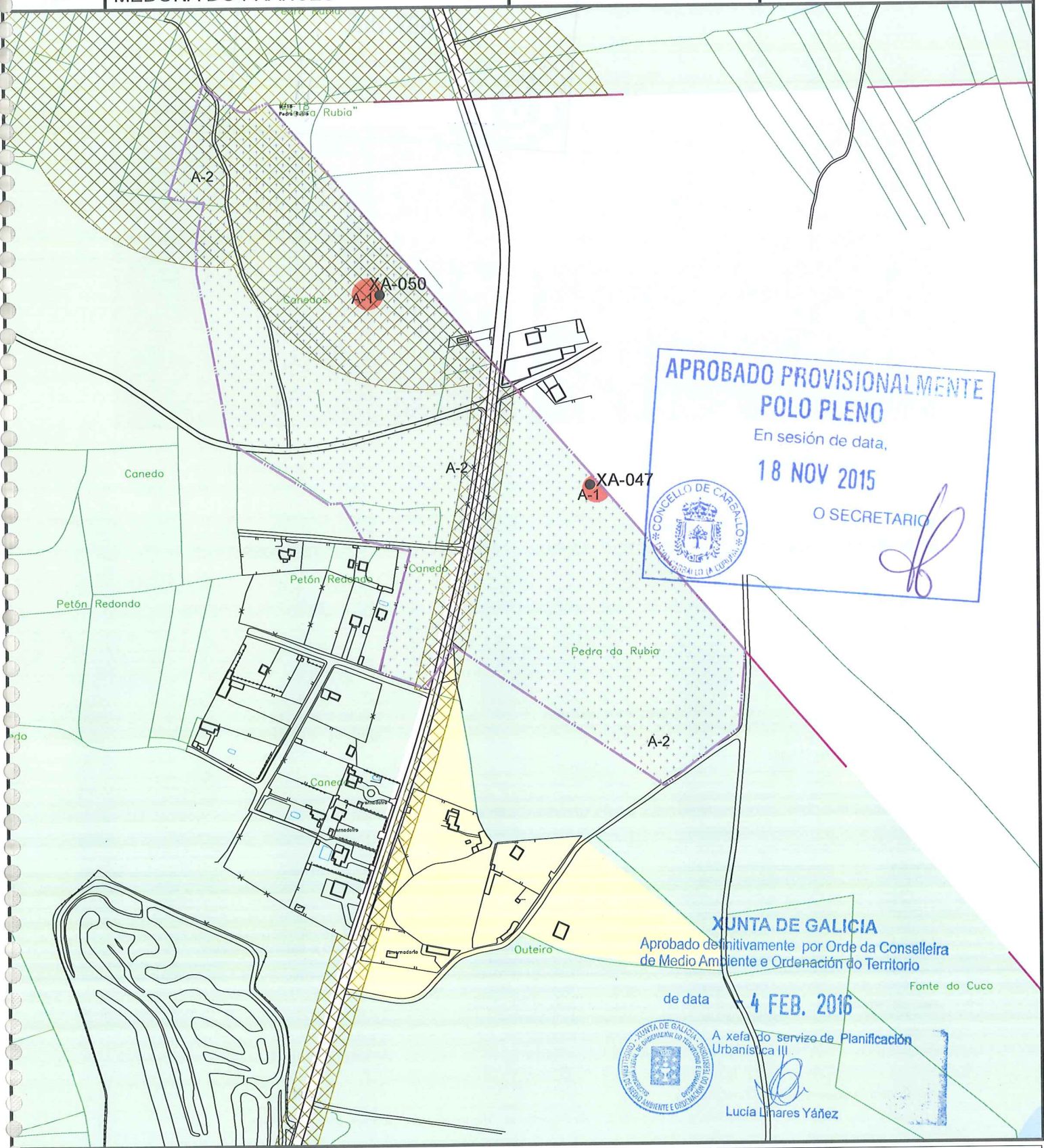


CATÁLOGO DE ELEMENTOS A PROTEXER OU RECUPERAR

DENOMINACIÓN
MEDOÑA DO FRANCÉS

CLAVE DE IDENTIFICACIÓN
XA-047

PLANO PXOM
C-03/C-04



**APROBADO PROVISIONALMENTE
POLO PLENO**
En sesión de data,
18 NOV 2015
O SECRETARIO




XUNTA DE GALICIA
Aprobado definitivamente por Orde da Conselleira
de Medio Ambiente e Ordenación do Territorio

de data **4 FEB. 2016**



A xefado do servizo de Planificación
Urbanística III

Lucía Linares Yáñez



CLASIFICACIÓN DO SOLO

SU-C	SOLO URBANO	SUR-T	SOLO URBANIZABLE DISPOSICIÓN TRANSITORIA 13ª	SR-PP	SOLO RÚSTICO DE PROTECCIÓN PATRIMONIAL
SU-NC	SOLO URBANO NON CONSOLIDADO	SR-PO	SOLO RÚSTICO DE PROTECCIÓN ORDINARIA	SR-PI	SOLO RÚSTICO DE PROTECCIÓN DE INFRAESTRUTURAS
NR-HT	SOLO NÚCLEO RURAL HISTÓRICO-TRADICIONAL	SR-PA	SOLO RÚSTICO DE PROTECCIÓN AGROPECUARIA	SR-PN	SOLO RÚSTICO DE PROTECCIÓN NATURAL
NR-C	SOLO NÚCLEO RURAL COMÚN	SR-PF	SOLO RÚSTICO DE PROTECCIÓN FORESTAL	SR-PX	SOLO RÚSTICO DE PROTECCIÓN PAISAXÍSTICA
NR-HTC	SOLO NÚCLEO RURAL COMPLEXO	SR-PC	SOLO RÚSTICO DE PROTECCIÓN DE COSTAS		
SUR-D	SOLO URBANIZABLE DELIMITADO	SR-PR	SOLO RÚSTICO DE PROTECCIÓN DAS AUGAS		



ESCALA: 1:5.000 A4

CATÁLOGO E PROTECCIÓN

ELEMENTOS CATALOGADOS DE PATRIMONIO

AR nº	ARQUITECTURA RELIXIOSA	CP nº	ARQUITECTURA DO TERRITORIO CONSTRUCCIÓN POPULAR
ER nº	CRUCEIROS E ELEMENTOS MENORES	OC nº	OBRA CIVIL
AC nº	ARQUITECTURA CIVIL	NP nº	NÚCLEO TRADICIONAL
	BEN CATALOGADO		CONTORNO DE PROTECCIÓN

XACEMENTOS ARQUEOLÓXICOS

XA nº	CÓDIGO DO XACEMENTO ARQUEOLÓXICO	 A-2	CONTORNO DE PROTECCIÓN
		 A-1	ÁREA DE PROTECCIÓN INTEGRAL



APROBADO PROVISIONALMENTE
POLO PLENO
 En sesión de data,
18 NOV 2015
 O SECRETARIO

PLANO PXOM : C-03/C-04

CLASE DE ELEMENTO
ARQUEOLOXÍA

ADSCRICIÓN TIPOLÓXICA
MÁMOA

CLAVE DE IDENTIFICACIÓN

XA-047



VISTA XERAL DA MÁMOA DENDE O S



VISTA XERAL DA MÁMOA DENDE O E

DENOMINACIÓN:	PARROQUIA:	NÚCLEO:	LUGAR:
MEDOÑA DO FRANCÉS	BERTOA (SANTA MARÍA)	O FRANCÉS	RESTREBEIRAS

COORDENADAS XEOGRÁFICAS	COORDENADAS UTM	CÓDIGO DO XACEMENTO:
8° 39' 37" W 43° 15' 27" N	X: 527.562 Y: 4.789.575	

CARACTERÍSTICAS

ADSCRICIÓN TIPOLÓXICA	ADSCRICIÓN CULTURAL	DIMENSIÓN
LUGAR FUNERARIO TÚMULO MEGALÍTICO	NEOLÍTICO	Ø 25 M

DESCRICIÓN

Túmulo megalítico duns 25 metros de diámetro e 1,5 m de alto. Presenta cono de violación.

ESTADO DE CONSERVACIÓN

Regular.

ALTERACIÓNS OBSERVADAS

O túmulo encontrase alterado pola repoboación de piñeiros da finca na que se localiza. Cono de violación moi colmatado. Sobre el está construído un valado que segue unha liña NO-SL. O extremo NL atópase máis rebaixado e peor conservado.

GRAO DE PROTECCIÓN

PROTECCIÓN ELEMENTO:	PROTECCIÓN ENTORNO	CATEGORÍA
A-1	A-2	CATALOGADO

ACTUACIÓNS E USOS PERMITIDOS E PROHIBIDOS

O disposto nas Ordenanzas específicas de Protección do Patrimonio Arqueolóxico, da normativa do PXOM.

XUNTA DE GALICIA
 Aprobado definitivamente por Orde da Conselleira de Medio Ambiente e Ordenación do Territorio

de data - **4 FEB. 2016**

A xefa do servizo de Planificación

Urbanística TÍTULO DE ELEMENTOS A PROTEXER OU RECUPERAR



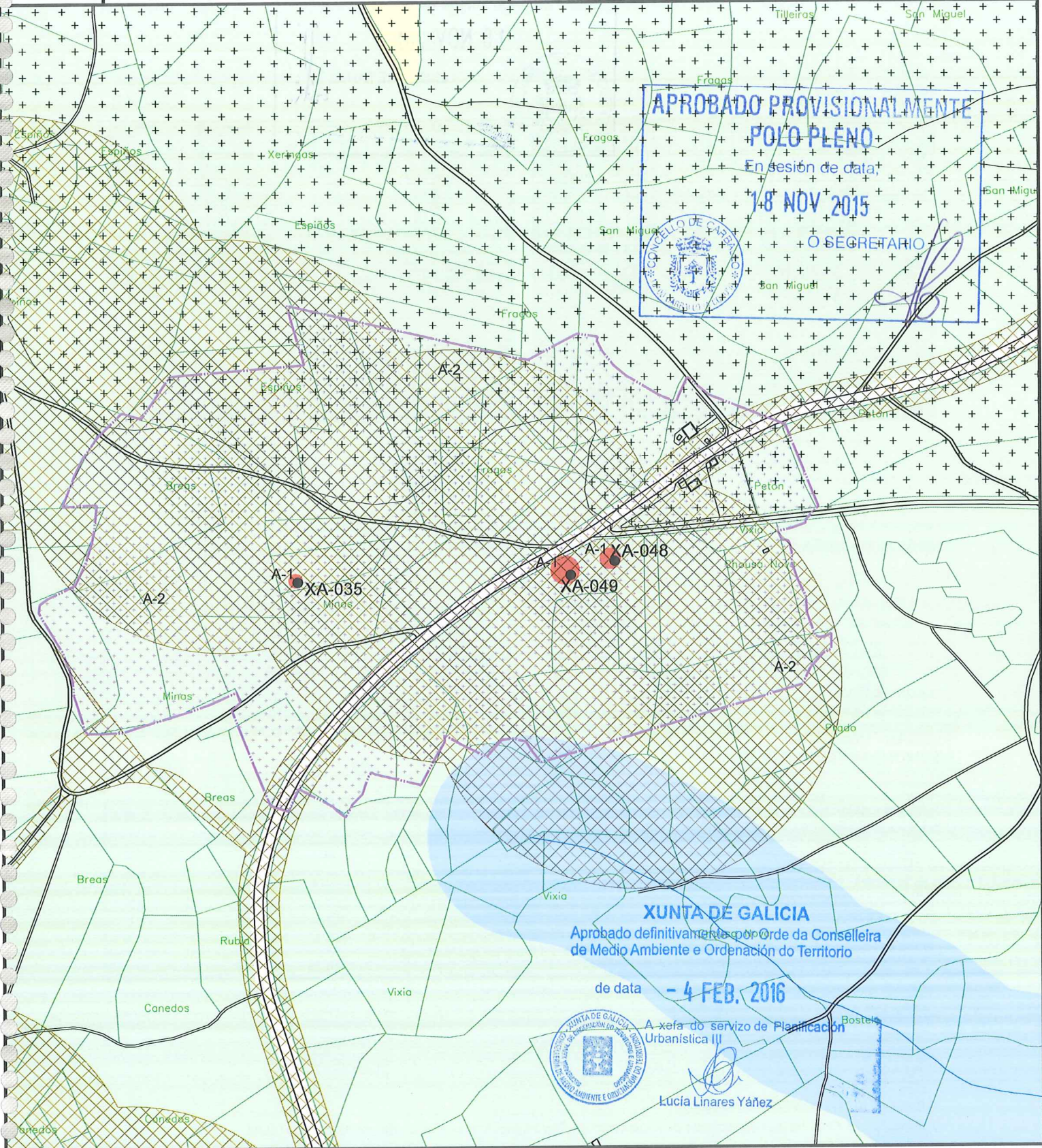


CATÁLOGO DE ELEMENTOS A PROTEXER OU RECUPERAR

DENOMINACIÓN
MÁMOA DA VIXIA 1

CLAVE DE IDENTIFICACIÓN
XA-048

PLANO PXOM
C-03



CLASIFICACIÓN DO SOLO

SU-C	SOLO URBANO	SUR-T	SOLO URBANIZABLE DISPOSICIÓN TRANSITORIA 13ª	SR-PP	SOLO RÚSTICO DE PROTECCIÓN PATRIMONIAL
SU-NC	SOLO URBANO NON CONSOLIDADO	SR-PO	SOLO RÚSTICO DE PROTECCIÓN ORDINARIA	SR-PI	SOLO RÚSTICO DE PROTECCIÓN DE INFRAESTRUTURAS
NR-HT	SOLO NÚCLEO RURAL HISTÓRICO-TRADICIONAL	SR-PA	SOLO RÚSTICO DE PROTECCIÓN AGROPECUARIA	SR-PN	SOLO RÚSTICO DE PROTECCIÓN NATURAL
NR-C	SOLO NÚCLEO RURAL COMÚN	SR-PF	SOLO RÚSTICO DE PROTECCIÓN FORESTAL	SR-PX	SOLO RÚSTICO DE PROTECCIÓN PAISAXÍSTICA
NR-HT/C	SOLO NÚCLEO RURAL COMPLEXO	SR-PC	SOLO RÚSTICO DE PROTECCIÓN DE COSTAS		
SUR-D	SOLO URBANIZABLE DELIMITADO	SR-PR	SOLO RÚSTICO DE PROTECCIÓN DAS AUGAS		

ESCALA: 1:5.000 A4

CATÁLOGO E PROTECCIÓN

ELEMENTOS CATALOGADOS DE PATRIMONIO

AR nº	ARQUITECTURA RELIXIOSA	CP nº	ARQUITECTURA DO TERRITORIO CONSTRUCCIÓN POPULAR
ER nº	CRUCEIROS E ELEMENTOS MENORES	OC nº	OBRA CIVIL
AC nº	ARQUITECTURA CIVIL	NT nº	NÚCLEO TRADICIONAL
	BEN CATALOGADO		CONTORNO DE PROTECCIÓN

XACEMENTOS ARQUEOLÓXICOS

XA nº	CÓDIGO DO XACEMENTO ARQUEOLÓXICO	A-2	CONTORNO DE PROTECCIÓN
		A-1	ÁREA DE PROTECCIÓN INTEGRAL



APROBADO PROVISIONALMENTE
POLO PLENO

CATÁLOGO DE ELEMENTOS A PROTEGER OU RECUPERAR

18 NOV 2015

O SECRETARIO

PLANO PXOM : ...C-03

CLAVE DE IDENTIFICACIÓN

XA-048

CLASE DE ELEMENTO
ARQUEOLOXÍA

ADSCRICIÓN TIPOLOXICA
MÁMOA



VISTA XERAL DA MÁMOA DENDE O E

VISTA XERAL DA MÁMOA DENDE O N

DENOMINACIÓN:	PARROQUIA:	NÚCLEO:	LUGAR:
MÁMOA DA VIXÍA 1	VILELA (SAN MIGUEL)		VILELA
COORDENADAS XEOGRÁFICAS	COORDENADAS UTM	CÓDIGO DO XACEMENTO:	
8° 39' 37" W 43° 15' 27" N	X: 527.642 Y: 4.790.710		

CARACTERÍSTICAS		
ADSCRICIÓN TIPOLOXICA	ADSCRICIÓN CULTURAL	DIMENSIÓN
LUGAR FUNERARIO TÚMULO MEGALÍTICO	NEOLÍTICO	Ø 18 M

DESCRICIÓN

Túmulo megalítico duns 18 metros de diámetro e 1,5 m de alto, presentando a maior elevación ao S. Lixeira depresión central duns 5 m de diámetro e a marxe Leste ten unha menor pendente que no resto.

ESTADO DE CONSERVACIÓN

Regular.

ALTERACIÓNS OBSERVADAS

O túmulo encontrase alterado pola repoboación de piñeiros da finca na que se localiza.

GRAO DE PROTECCIÓN		
PROTECCIÓN ELEMENTO:	PROTECCIÓN ENTORNO	CATEGORÍA
A-1	A-2	CATALOGADO

ACTUACIÓNS E USOS PERMITIDOS E PROHIBIDOS

O disposto nas *Ordenanzas específicas de Protección do Patrimonio Arqueolóxico*, da normativa do PXOM.

XUNTA DE GALICIA
Aprobado definitivamente por Orde da Conselleira
de Medio Ambiente e Ordenación do Territorio

de data **- 4 FEB. 2016**



CATÁLOGO DE ELEMENTOS A PROTEGER OU RECUPERAR
A xefa do servizo de Planificación
Urbanística III

Lucía I Inares Yáñez
Lucía I Inares Yáñez

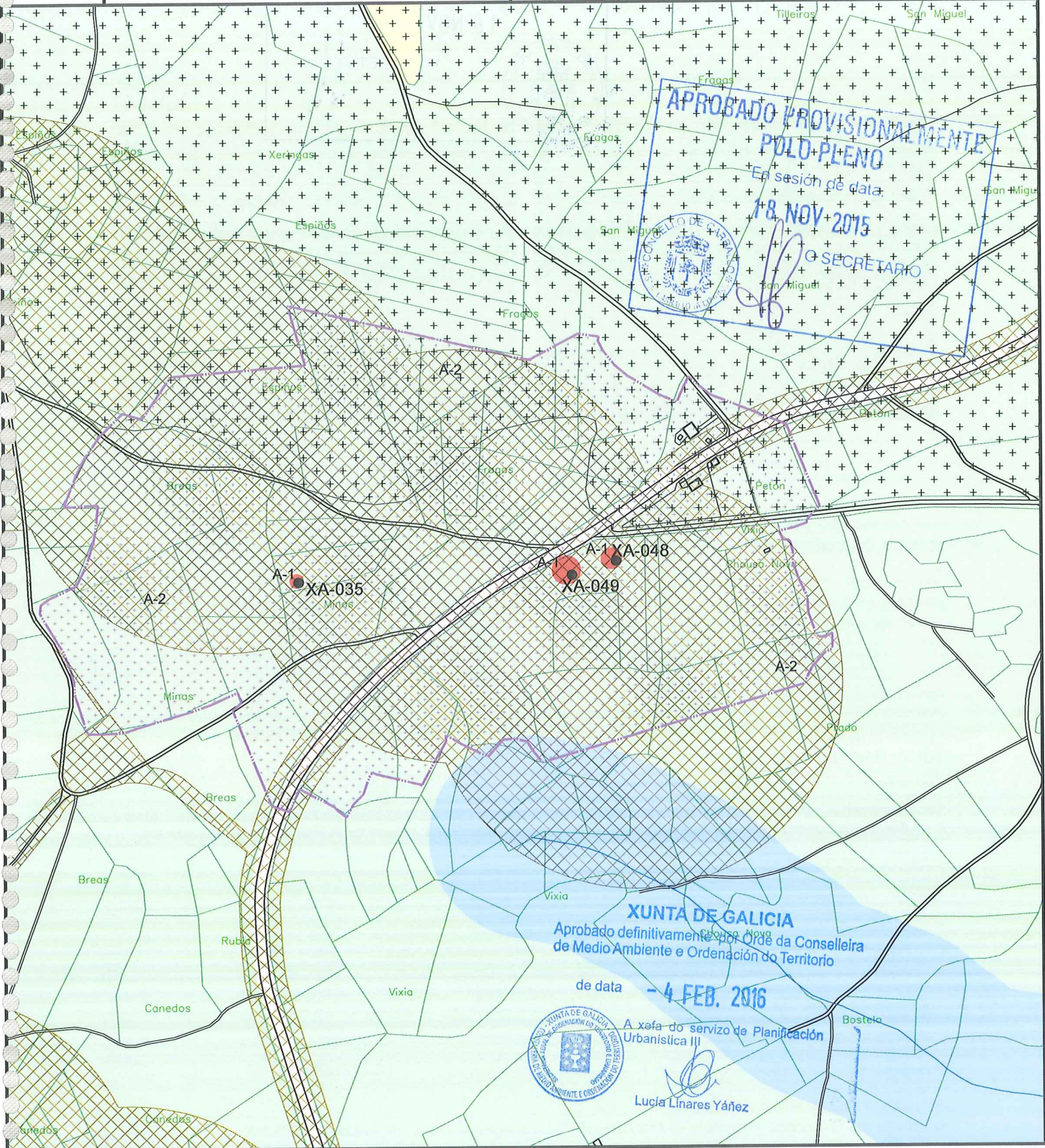


CATÁLOGO DE ELEMENTOS A PROTEXER OU RECUPERAR

DENOMINACIÓN
MÁMOA DA VIXIA 2

CLAVE DE IDENTIFICACIÓN
XA-049

PLANO PXOM
C-03



CLASIFICACIÓN DO SOLO

SU-C	SOLO URBANO	SUR-T	SOLO URBANIZABLE DISPOSICIÓN TRANSITORIA 13ª	SR-PP	SOLO RÚSTICO DE PROTECCIÓN PATRIMONIAL
SU-NC	SOLO URBANO NON CONSOLIDADO	SR-PO	SOLO RÚSTICO DE PROTECCIÓN ORDINARIA	SR-PI	SOLO RÚSTICO DE PROTECCIÓN DE INFRAESTRUTURAS
NR-HT	SOLO NÚCLEO RURAL HISTÓRICO-TRADICIONAL	SR-PA	SOLO RÚSTICO DE PROTECCIÓN AGROPECUARIA	SR-PN	SOLO RÚSTICO DE PROTECCIÓN NATURAL
NR-C	SOLO NÚCLEO RURAL COMÚN	SR-PF	SOLO RÚSTICO DE PROTECCIÓN FORESTAL	SR-PX	SOLO RÚSTICO DE PROTECCIÓN PAISAXÍSTICA
NR-HT/C	SOLO NÚCLEO RURAL COMPLEXO	SR-PC	SOLO RÚSTICO DE PROTECCIÓN DE COSTAS		
SUR-D	SOLO URBANIZABLE DELIMITADO	SR-PR	SOLO RÚSTICO DE PROTECCIÓN DAS AUGAS		

ESCALA: 1:5.000 A4

CATÁLOGO E PROTECCIÓN

ELEMENTOS CATALOGADOS DE PATRIMONIO

AR nº	ARQUITECTURA RELIXIOSA	OP nº	ARQUITECTURA DO TERRITORIO CONSTRUCCIÓN POPULAR
ER nº	CRUCEIROS E ELEMENTOS MENORES	OC nº	OBRA CIVIL
AC nº	ARQUITECTURA CIVIL	NP nº	NÚCLEO TRADICIONAL
	BEN CATALOGADO		CONTORNO DE PROTECCIÓN

XACEMENTOS ARQUEOLÓXICOS

XA nº	CÓDIGO DO XACEMENTO ARQUEOLÓXICO		CONTORNO DE PROTECCIÓN
			ÁREA DE PROTECCIÓN INTEGRAL



APROBADO PROVISIONALMENTE

POLO PLENO

En sesión de data,

18 NOV 2015

O SECRETARIO

PLANO PXOM : ...C-03

CLAVE DE IDENTIFICACIÓN

XA-049

CLASE DE ELEMENTO
ARQUEOLOXÍA

ADSCRICIÓN TIPOLOXICA
MÁMOA



VISTA XERAL DA MÁMOA

VISTA XERAL DA MÁMOA

DENOMINACIÓN: MÁMOA DA VIXÍA 2	PARROQUIA: VILELA (SAN MIGUEL)	NÚCLEO:	LUGAR: VILELA
COORDENADAS XEOGRÁFICAS 8° 39' 35" W 43° 16' 4" N	COORDENADAS UTM X: 527.600 Y: 4.790.699	CÓDIGO DO XACEMENTO:	

CARACTERÍSTICAS		
ADSCRICIÓN TIPOLOXICA LUGAR FUNERARIO TÚMULO MEGALÍTICO	ADSCRICIÓN CULTURAL NEOLÍTICO	DIMENSIÓN Ø 25 M

DESCRICIÓN
Túmulo megalítico duns 25 metros de diámetro e 1,9 m de alto, presentando a maior elevación ao S. Cono de violación duns 9 m de diámetro e 1 m de potencia, no que pode observarse una laxa parte da estrutura cameral. Moi cuberto pola vexetación.

ESTADO DE CONSERVACIÓN
Regular

ALTERACIÓNS OBSERVADAS
O túmulo encontrase alterado pola repoboación de piñeiros da finca na que se localiza.

GRAO DE PROTECCIÓN		
PROTECCIÓN ELEMENTO: A-1	PROTECCIÓN ENTORNO A-2	CATEGORÍA CATALOGADO

ACTUACIÓNS E USOS PERMITIDOS E PROHIBIDOS
O disposto nas *Ordenanzas específicas de Protección do Patrimonio Arqueolóxico*, da normativa do PXOM.

XUNTA DE GALICIA

Aprobado definitivamente por Orde da Conselleira de Medio Ambiente e Ordenación do Territorio

de data **- 4 FEB. 2016**

A xefa do servizo de Planificación Urbanística

CATÁLOGO DE ELEMENTOS A PROTEXER OU RECUPERAR



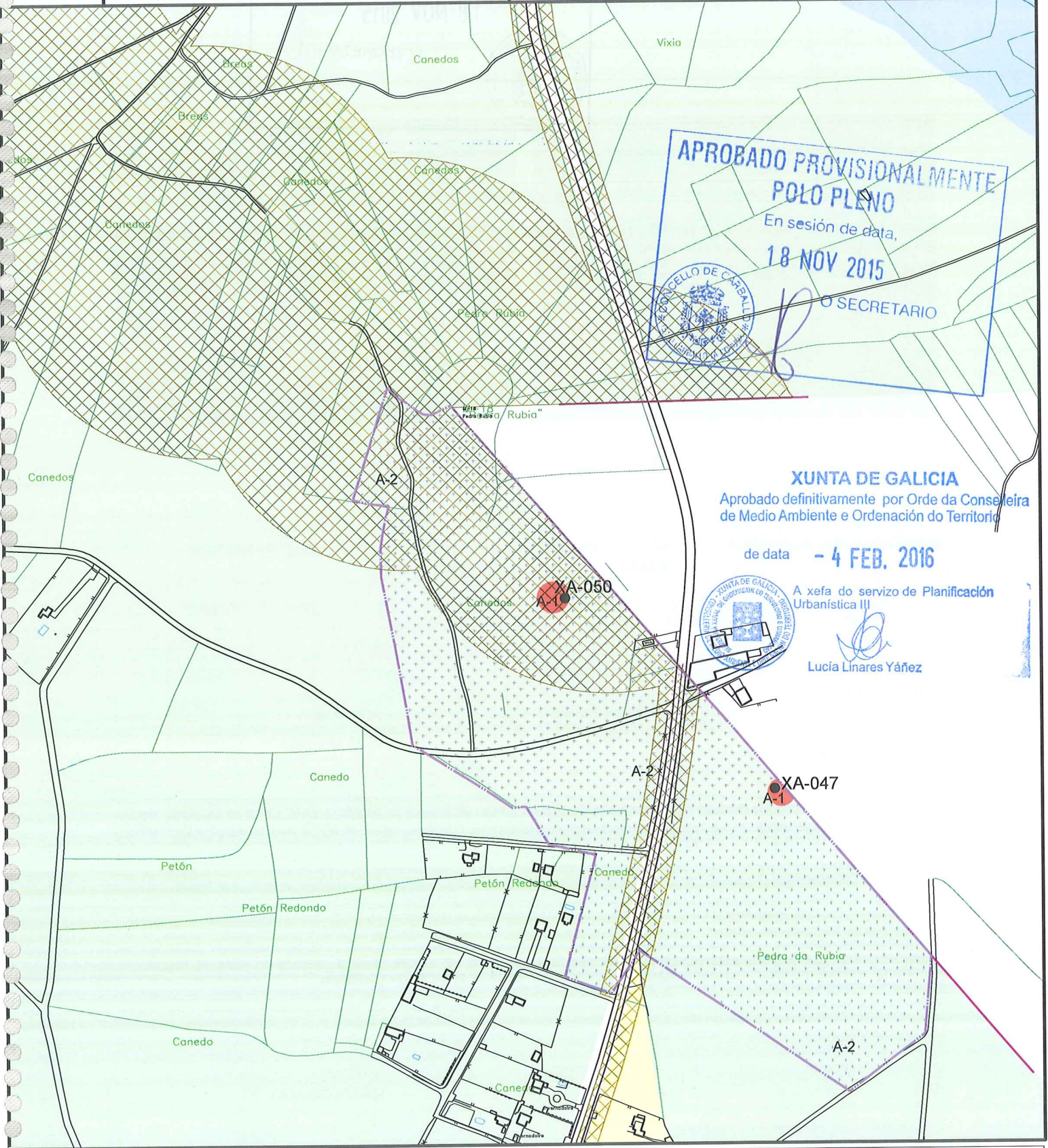


CATÁLOGO DE ELEMENTOS A PROTEXER OU RECUPERAR

DENOMINACIÓN
MÁMOA DE PEDRARRUBIA

CLAVE DE IDENTIFICACIÓN
XA-050

PLANO PXOM
C-03



APROBADO PROVISIONALMENTE
POLO PLENO
En sesión de data,
18 NOV 2015
SECRETARIO

XUNTA DE GALICIA
Aprobado definitivamente por Orde da Conselleira de Medio Ambiente e Ordenación do Territorio
de data **- 4 FEB. 2016**
A xefa do servizo de Planificación Urbanística III
Lucía Linares Yáñez

CLASIFICACIÓN DO SOLO

SU-C	SOLO URBANO	SUR-T	SOLO URBANIZABLE DISPOSICIÓN TRANSITORIA 13ª	SR-PP	SOLO RÚSTICO DE PROTECCIÓN PATRIMONIAL
SU-NC	SOLO URBANO NON CONSOLIDADO	SR-PO	SOLO RÚSTICO DE PROTECCIÓN ORDINARIA	SR-PI	SOLO RÚSTICO DE PROTECCIÓN DE INFRAESTRUTURAS
NR-HT	SOLO NÚCLEO RURAL HISTÓRICO-TRADICIONAL	SR-PA	SOLO RÚSTICO DE PROTECCIÓN AGROPECUARIA	SR-PN	SOLO RÚSTICO DE PROTECCIÓN NATURAL
NR-C	SOLO NÚCLEO RURAL COMÚN	SR-PF	SOLO RÚSTICO DE PROTECCIÓN FORESTAL	SR-PX	SOLO RÚSTICO DE PROTECCIÓN PAISAXÍSTICA
NR-HT/C	SOLO NÚCLEO RURAL COMPLEXO	SR-PC	SOLO RÚSTICO DE PROTECCIÓN DE COSTAS		
SUR-D	SOLO URBANIZABLE DELIMITADO	SR-PR	SOLO RÚSTICO DE PROTECCIÓN DAS AUGAS		

ESCALA: 1:5.000 A4

CATÁLOGO E PROTECCIÓN

ELEMENTOS CATALOGADOS DE PATRIMONIO

AR-nº	ARQUITECTURA RELIXIOSA	CP-nº	ARQUITECTURA DO TERRITORIO CONSTRUCCIÓN POPULAR
ER-nº	CRUCEIROS E ELEMENTOS MENORES	OC-nº	OBRA CIVIL
AC-nº	ARQUITECTURA CIVIL	NP-nº	NÚCLEO TRADICIONAL
	BEN CATALOGADO		CONTORNO DE PROTECCIÓN

XACEMENTOS ARQUEOLÓXICOS

XA-nº	CÓDIGO DO XACEMENTO ARQUEOLÓXICO	A-2	CONTORNO DE PROTECCIÓN
		A-1	ÁREA DE PROTECCIÓN INTEGRAL



CLASE DE ELEMENTO
ARQUEOLOXÍA

ADSCRICIÓN TIPOLOXICA
MÁMOA



CLAVE DE IDENTIFICACIÓN

XA-050



VISTA XERAL DA MÁMOA DENDE O SL



VISTA XERAL DA MÁMOA DENDE O S

DENOMINACIÓN:	PARROQUIA:	NÚCLEO:	LUGAR:
MÁMOA DE PEDRARRUBIA	BERTOIA (SANTA MARÍA)	COTO DE PEDRARRUBIA	RESTREBEIRAS
COORDENADAS XEOGRÁFICAS	COORDENADAS UTM	CÓDIGO DO XACEMENTO:	
8° 39' 48" W 43° 15' 33" N	X: 527.320 Y: 4.789.755		

CARACTERÍSTICAS		
ADSCRICIÓN TIPOLOXICA	ADSCRICIÓN CULTURAL	DIMENSIÓN
LUGAR FUNERARIO TÚMULO MEGALÍTICO	NEOLÍTICO	Ø 31 M

DESCRICIÓN

Túmulo megalítico duns 31 metros de diámetro e 3 m de alto pola marxen S e 0,6 m de alto polo N. Cono de violación central moi colmatado, cun diámetro de 13 m e 0,45 m de potencia. Localízase, nun dos surcos de plantación, una pedra de mediano tamaño que pode pertencer a coraza da mámoa.

ESTADO DE CONSERVACIÓN

Regular.

ALTERACIÓNS OBSERVADAS

O túmulo encontrase alterado pola repoboación de eucaliptos da finca na que se localiza. Marcas do paso de maquinaria agrícola na súa superficie esurcos moi recentes de repoboación, con eucaliptos recién plantados.

GRAO DE PROTECCIÓN		
PROTECCIÓN ELEMENTO:	PROTECCIÓN ENTORNO	CATEGORÍA
A-1	A-2	CATALOGADO

ACTUACIÓNS E USOS PERMITIDOS E PROHIBIDOS

O disposto nas *Ordenanzas específicas de Protección do Patrimonio Arqueolóxico*, da normativa do PXOM.

XUNTA DE GALICIA
Aprobado definitivamente por Orde da Conselleira
de Medio Ambiente e Ordenación do Territorio

de data - 4 FEB. 2016



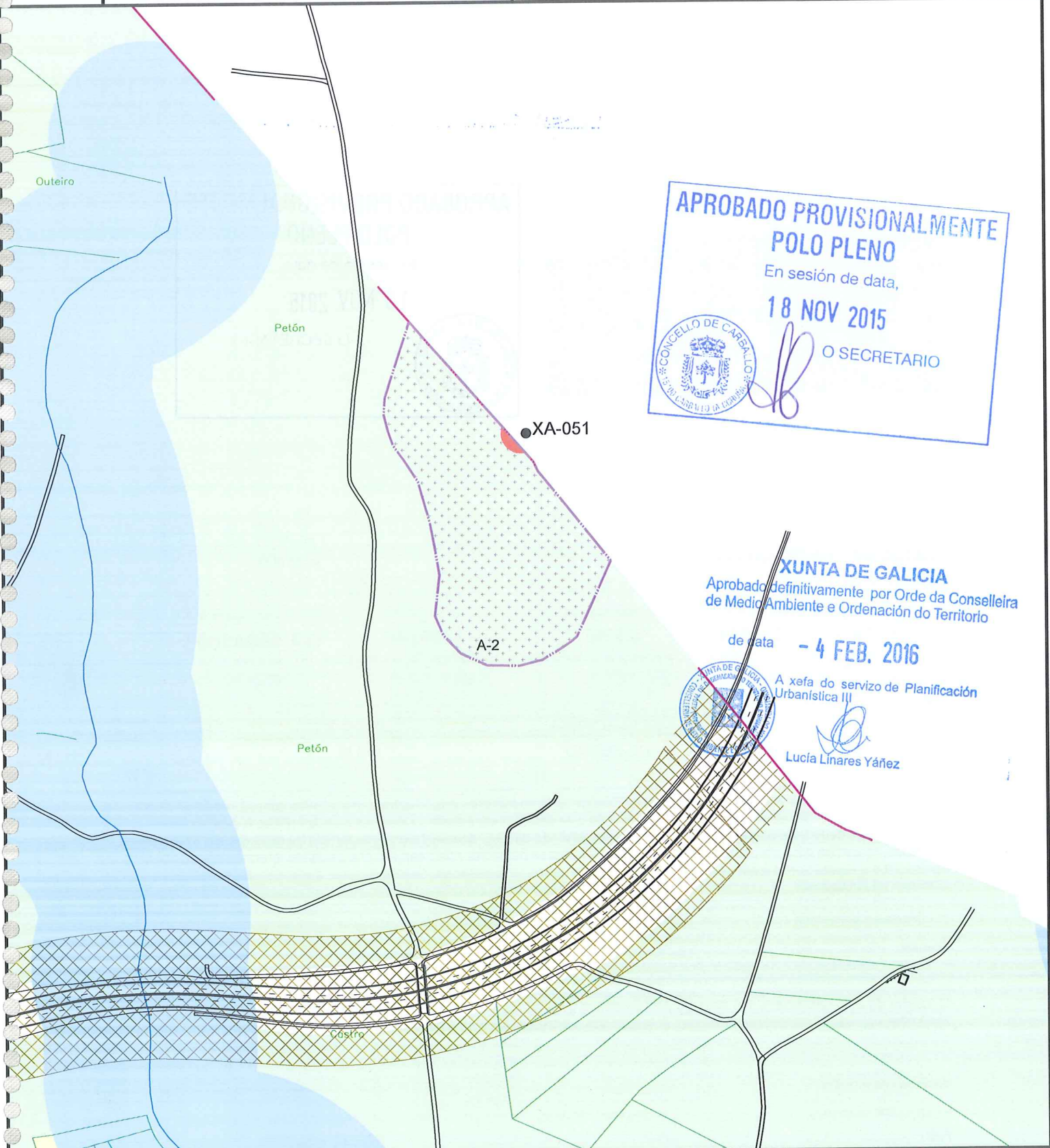


CATÁLOGO DE ELEMENTOS A PROTEXER OU RECUPERAR

DENOMINACIÓN
CASTRO DA CONDESA/BICO DO CASTRO

CLAVE DE IDENTIFICACIÓN
XA-051

PLANO PXOM
D-04



**APROBADO PROVISIONALMENTE
POLO PLENO**
En sesión de data,
18 NOV 2015
O SECRETARIO

XUNTA DE GALICIA
Aprobado definitivamente por Orde da Conselleira
de Medio Ambiente e Ordenación do Territorio
de data - **4 FEB. 2016**

A xefa do servizo de Planificación
Urbanística III
Lucía Linares Yáñez

CLASIFICACIÓN DO SOLO

SU-C	SOLO URBANO	SUR-T	SOLO URBANIZABLE DISPOSICIÓN TRANSITORIA 13ª	SR-PP	SOLO RÚSTICO DE PROTECCIÓN PATRIMONIAL
SU-NC	SOLO URBANO NON CONSOLIDADO	SR-PO	SOLO RÚSTICO DE PROTECCIÓN ORDINARIA	SR-PI	SOLO RÚSTICO DE PROTECCIÓN DE INFRAESTRUTURAS
NR-HT	SOLO NÚCLEO RURAL HISTÓRICO-TRADICIONAL	SR-PA	SOLO RÚSTICO DE PROTECCIÓN AGROPECUARIA	SR-PN	SOLO RÚSTICO DE PROTECCIÓN NATURAL
NR-C	SOLO NÚCLEO RURAL COMÚN	SR-PF	SOLO RÚSTICO DE PROTECCIÓN FORESTAL	SR-PX	SOLO RÚSTICO DE PROTECCIÓN PAISAXÍSTICA
NR-HT/C	SOLO NÚCLEO RURAL COMPLEXO	SR-PC	SOLO RÚSTICO DE PROTECCIÓN DE COSTAS		
SUR-D	SOLO URBANIZABLE DELIMITADO	SR-PR	SOLO RÚSTICO DE PROTECCIÓN DAS AUGAS		

ESCALA: 1:5.000 A4

CATÁLOGO E PROTECCIÓN

ELEMENTOS CATALOGADOS DE PATRIMONIO

AR nº	ARQUITECTURA RELIXIOSA	CP nº	ARQUITECTURA DO TERRITORIO CONSTRUCCIÓN POPULAR
ER nº	CRUCEIROS E ELEMENTOS MENORES	OC nº	OBRA CIVIL
AC nº	ARQUITECTURA CIVIL	NP nº	NÚCLEO TRADICIONAL
	BEN CATALOGADO		CONTORNO DE PROTECCIÓN

XACEMENTOS ARQUEOLÓXICOS

XA nº	CÓDIGO DO XACEMENTO ARQUEOLÓXICO	A-2	CONTORNO DE PROTECCIÓN
		A-1	ÁREA DE PROTECCIÓN INTEGRAL

CLASE DE ELEMENTO
ARQUEOLOXÍA

ADSCRICIÓN TIPOLÓXICA
ASENTAMENTO FORTIFICADO

CLAVE DE IDENTIFICACIÓN

XA-051



VISTA XERAL

DENOMINACIÓN:	PARROQUIA:	NÚCLEO:	LUGAR:
CASTRO DA CONDESA/BICO DO CASTRO	BERTOIA		QUENXE

COORDENADAS XEOGRÁFICAS	COORDENADAS UTM	CÓDIGO DO XACEMENTO:
8° 39' 2" W 43° 14' 54" N	X: 528.362 Y: 4.788.548	GA 15041007

CARACTERÍSTICAS

ADSCRICIÓN TIPOLÓXICA	ADSCRICIÓN CULTURAL	DIMENSIÓN
ASENTAMENTO FORTIFICADO	IDADE FERRO	110 M

DESCRICIÓN

Situado a unha altura de 215 metros sobre o nivel do mar. Este xacemento posúe unha forma elíptica cunhas medidas de NL-SO de 155 metros e NO-SE de 110 metros de lonxitude que acada unha superficie de máis menos 1,8 Ha. A súa croa ten unhas medidas de N-S de 65 metros por 70 metros de lonxitude de O-L. acadando unha superficie de máis menos 3100 metros cadrados. Aparecen dúas murallas concéntricas que se reforzan no sector norte cun terceiro parapeto intermedio e un foxo entre este e a muralla máis exterior, onde posiblemente se atoparía a entrada o recinto. A maior parte del está emprazado no Concello de A Laracha.

ESTADO DE CONSERVACIÓN

Regular

ALTERACIÓNS OBSERVADAS

O interior da croa encontrase moi alterado pola presenza de grandes buratos, probablemente restos de antigas canteiras (na zona abundan os afloramentos graníticos). A vexetación arbórea e as xestas cobren o xacemento.

GRAO DE PROTECCIÓN

PROTECCIÓN ELEMENTO:	PROTECCIÓN ENTORNO	CATEGORÍA
A-2	A-2	INVENTARIADO

ACTUACIÓNS E USOS PERMITIDOS E PROHIBIDOS

O disposto nas Ordenanzas específicas de Protección do Patrimonio Arqueolóxico, da normativa do PXOM

XUNTA DE GALICIA

Aprobado definitivamente, por Orde da Conselleira de Medio Ambiente e Ordenación do Territorio

de data **- 4 FEB. 2016**

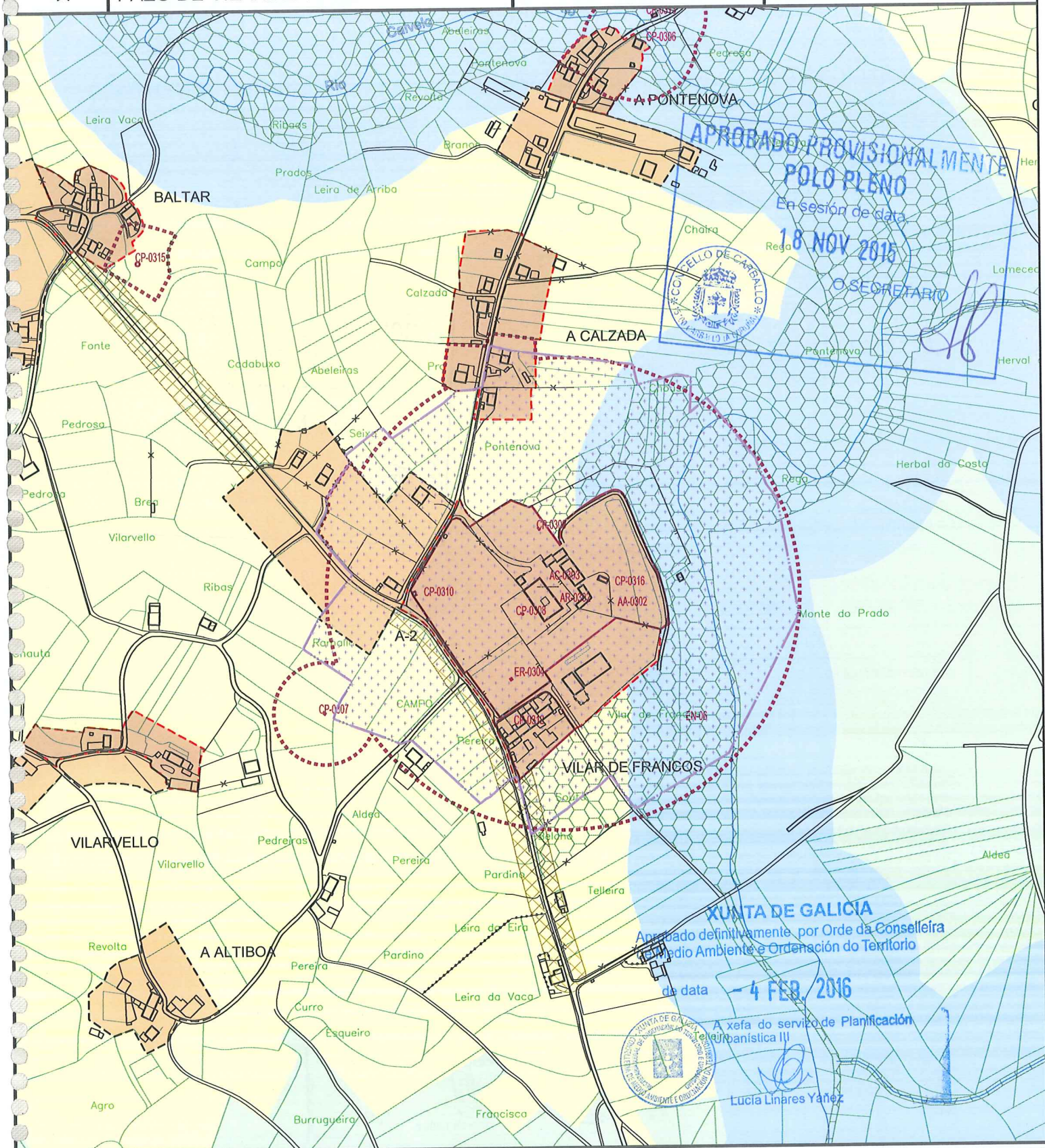


CATÁLOGO DE ELEMENTOS A PROTEXER OU RECUPERAR

DENOMINACIÓN
PAZO DE VILARDEFrancOS

CLAVE DE IDENTIFICACIÓN
AC-0303

PLANO PXOM
D-07



CLASIFICACIÓN DO SOLO

SU-C	SOLO URBANO	SUR-T	SOLO URBANIZABLE DISPOSICIÓN TRANSITORIA 13ª	SR-PP	SOLO RÚSTICO DE PROTECCIÓN PATRIMONIAL
SU-NC	SOLO URBANO NON CONSOLIDADO	SR-PO	SOLO RÚSTICO DE PROTECCIÓN ORDINARIA	SR-PI	SOLO RÚSTICO DE PROTECCIÓN DE INFRAESTRUTURAS
NR-HT	SOLO NÚCLEO RURAL HISTÓRICO-TRADICIONAL	SR-PA	SOLO RÚSTICO DE PROTECCIÓN AGROPECUARIA	SR-PN	SOLO RÚSTICO DE PROTECCIÓN NATURAL
NR-C	SOLO NÚCLEO RURAL COMÚN	SR-PF	SOLO RÚSTICO DE PROTECCIÓN FORESTAL	SR-PX	SOLO RÚSTICO DE PROTECCIÓN PAISAJÍSTICA
NR-HT/C	SOLO NÚCLEO RURAL COMPLEXO	SR-PC	SOLO RÚSTICO DE PROTECCIÓN DE COSTAS		
SUR-D	SOLO URBANIZABLE DELIMITADO	SR-PR	SOLO RÚSTICO DE PROTECCIÓN DAS AUGAS		

ESCALA: 1:5.000 A4

CATÁLOGO E PROTECCIÓN

ELEMENTOS CATALOGADOS DE PATRIMONIO

AR nº	ARQUITECTURA RELIXIOSA	CP nº	ARQUITECTURA DO TERRITORIO CONSTRUCCIÓN POPULAR
ER nº	CRUCEIROS E ELEMENTOS MENORES	OC nº	OBRA CIVIL
AC nº	ARQUITECTURA CIVIL	NP nº	NÚCLEO TRADICIONAL
	BEN CATALOGADO		CONTORNO DE PROTECCIÓN

XACEMENTOS ARQUEOLÓXICOS

XA nº	CÓDIGO DO XACEMENTO ARQUEOLÓXICO	A-2	CONTORNO DE PROTECCIÓN
		A-1	ÁREA DE PROTECCIÓN INTEGRAL

CLASE DE ELEMENTO
ARQUITECTÓNICO


ADSCRICIÓN TIPOLÓXICA
ARQUITECTURA CIVIL

CLAVE DE IDENTIFICACIÓN

AC-0303



VISTA XERAL



DENOMINACIÓN: PAZO DE VILARDEFrancOS	PARROQUIA: ARTES (SAN XURXO)	NÚCLEO: VILAR DE FRANCOS	LUGAR:
--	--	------------------------------------	--------

COORDENADAS XEOGRÁFICAS 8° 38' 34" W 43° 11' 2" N	COORDENADAS UTM X: 529.015 Y: 4.781.300	CÓDIGO DO XACEMENTO:
--	--	----------------------

CARACTERÍSTICAS

ADSCRICIÓN TIPOLÓXICA	ADSCRICIÓN CULTURAL SIGLO XVI-XVII	DIMENSIÓN
-----------------------	--	-----------

DESCRICIÓN

Juan Ignacio Pardiñas xa se refería ao pazo no 1680, no seu expediente de ingreso na Orde de Santiago. Os apuntamentos falaban dunha torre de catro pisos, provista de ameas, troneiras e ventás, máis un gran corpo de edificio que se engadiu á torre . Tiña ademais unha porta decorada con catro columnas doutros ornamentos e o escudo. Neste mesmo escudo, que se conserva hoxe en día, son visibles os símbolos das casas de Pardiñas (torre rodeada de silvas e ondas de mar na súa base), Vilardefrancos (un brazo sustentando un estandarte), Figueroa (cinco follas de figueira) e Moscoso (cabeza de lobo) Cabe mencionar as dúas proteccións existentes dentro do conxunto, a ambiental e a integral. O pazo ten categoría de BIC (Decreto 22 de abril 1949 sobre protección dos castelos españois). Para aquelas obras que supoñan remocións de terras, dentro da área de protección, será preceptiva unha intervención arqueolóxica que ditaminará a Consellería de Cultura, .previamente á concesión de licenza. O seu escudo conta coa categoría de BIC (Decreto 571/1963) e disporá de protección integral..

ESTADO DE CONSERVACIÓN

Bo

XUNTA DE GALICIA
Aprobado definitivamente por Orde da Conselleira de Medio Ambiente e Ordenación do Territorio

ALTERACIÓNS OBSERVADAS

de data **- 4 FEB. 2016**

GRAO DE PROTECCIÓN

PROTECCIÓN ELEMENTO: A-2	PROTECCIÓN ENTORNO: A-2	A xefa do servizo de Planificación Urbanística III Lucía Linares Yáñez	CATEGORÍA: BIC
------------------------------------	-----------------------------------	--	--------------------------

ACTUACIÓNS E USOS PERMITIDOS E PROHIBIDOS

O disposto nas *Ordenanzas específicas de Protección do Patrimonio Arqueolóxico* , da normativa do PXOM

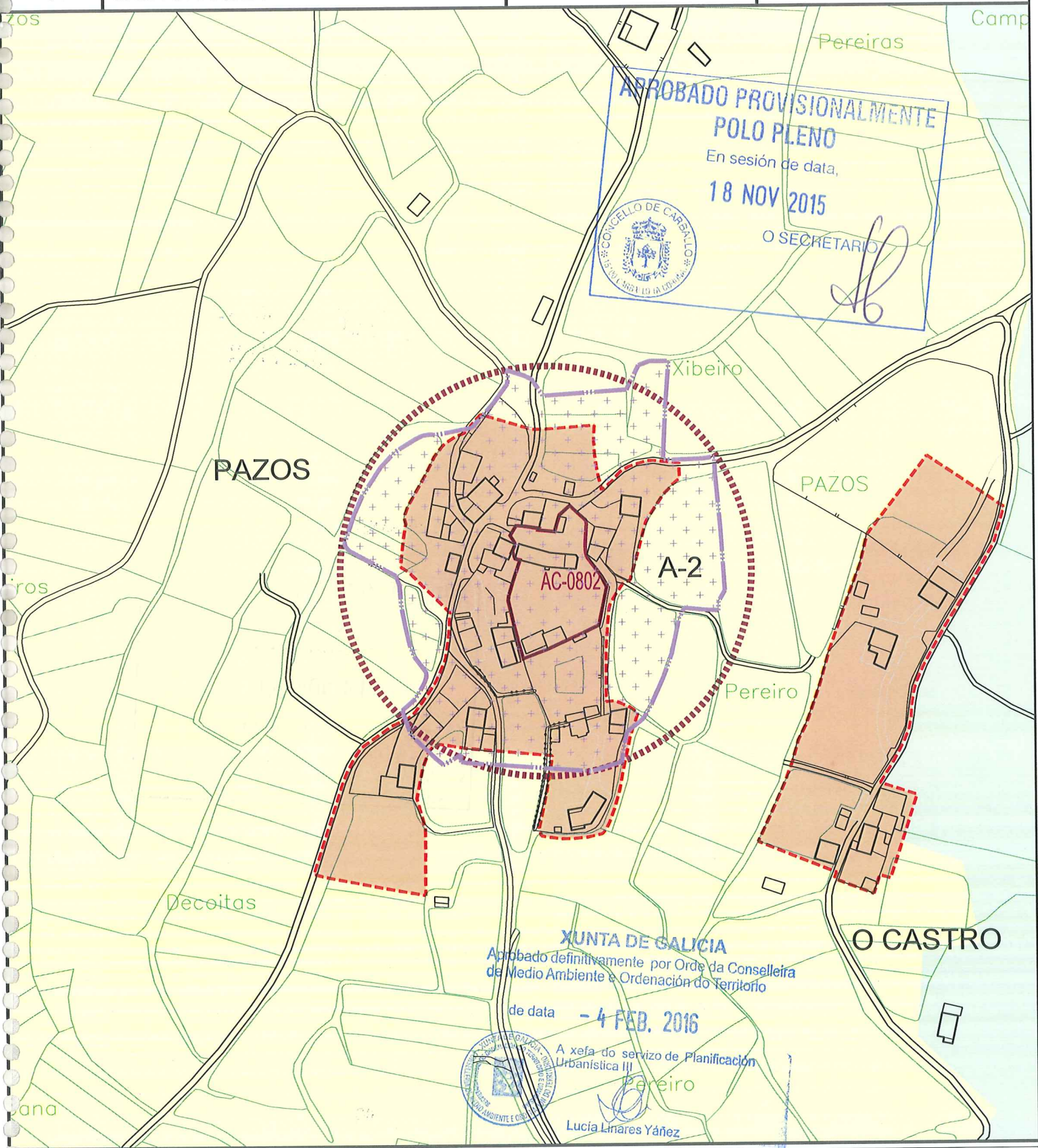


CATÁLOGO DE ELEMENTOS A PROTEXER OU RECUPERAR

DENOMINACIÓN
CASA GRANDE DE PAZOS

CLAVE DE IDENTIFICACIÓN
AC-0802

PLANO PXOM
D-01



CLASIFICACIÓN DO SOLO

SU-C	SOLO URBANO	SUR-T	SOLO URBANIZABLE DISPOSICIÓN TRANSITORIA 13ª	SR-PP	SOLO RÚSTICO DE PROTECCIÓN PATRIMONIAL
SU-NC	SOLO URBANO NON CONSOLIDADO	SR-PO	SOLO RÚSTICO DE PROTECCIÓN ORDINARIA	SR-PI	SOLO RÚSTICO DE PROTECCIÓN DE INFRAESTRUTURAS
NR-HT	SOLO NÚCLEO RURAL HISTÓRICO-TRADICIONAL	SR-PA	SOLO RÚSTICO DE PROTECCIÓN AGROPECUARIA	SR-PN	SOLO RÚSTICO DE PROTECCIÓN NATURAL
NR-C	SOLO NÚCLEO RURAL COMÚN	SR-PF	SOLO RÚSTICO DE PROTECCIÓN FORESTAL	SR-PX	SOLO RÚSTICO DE PROTECCIÓN PAISAJÍSTICA
NR-HTC	SOLO NÚCLEO RURAL COMPLEXO	SR-PC	SOLO RÚSTICO DE PROTECCIÓN DE COSTAS		
SUR-D	SOLO URBANIZABLE DELIMITADO	SR-PR	SOLO RÚSTICO DE PROTECCIÓN DAS AUGAS		

ESCALA: 1:2.500 A4

CATÁLOGO E PROTECCIÓN

ELEMENTOS CATALOGADOS DE PATRIMONIO

AR nº	ARQUITECTURA RELIXIOSA	CP nº	ARQUITECTURA DO TERRITORIO CONSTRUCCIÓN POPULAR
ER nº	CRUCEIROS E ELEMENTOS MENORES	OC nº	OBRA CIVIL
AC nº	ARQUITECTURA CIVIL	NP nº	NÚCLEO TRADICIONAL
	BEN CATALOGADO		CONTORNO DE PROTECCIÓN

XACEMENTOS ARQUEOLÓXICOS

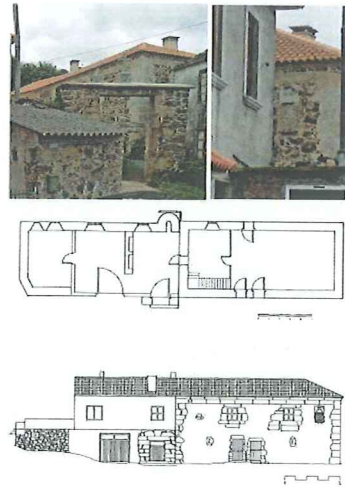
XA nº	CÓDIGO DO XACEMENTO ARQUEOLÓXICO		CONTORNO DE PROTECCIÓN
			ÁREA DE PROTECCIÓN INTEGRAL

CLASE DE ELEMENTO
ARQUITECTÓNICO

ADSCRICIÓN TIPOLOXICA
ARQUITECTURA CIVIL

CLAVE DE IDENTIFICACIÓN

AC-0802



DENOMINACIÓN:	PARROQUIA:	NÚCLEO:	LUGAR:
CASA GRANDE DE PAZOS	ENTRECRUCES (SAN XENS)	PAZOS	
COORDENADAS XEOGRÁFICAS	COORDENADAS UTM	CÓDIGO DO XACEMENTO:	
8° 40' 44" W 43° 8' 39" N	X: 526098	Y: 4776894	
CARACTERÍSTICAS			
ADSCRICIÓN TIPOLOXICA	ADSCRICIÓN CULTURAL	DIMENSIÓN	
		SECRETARIO	
DESCRICIÓN			
<p>Casa grande de planta rectangular alongada con grosos muros de pedra. O pazo contaba cunha torre -xa desaparecida- partir da cal engadíuselle ao volume que hoxe conserva. O seu escudo conta coa categoría de Ben de Interese Cultural (Decreto 571/1963) e disporá de protección integral.</p> <p>O pazo ten categoría de BIC (Decreto 22 de abril 1949 sobre protección dos castelos españois). Para aquelas obras que supoñan remocións de terras, dentro da área de protección, será preceptiva unha intervención arqueolóxica que ditaminará a Consellería de Cultura, previamente á concesión de licenza. A grafación dos alzados e parte da información da descrición atópase recollida no libro: "Arquitecturas da provincia de Coruña" Volume V da Deputación provincial da Coruña</p>			
ESTADO DE CONSERVACIÓN			
Bo.			
ALTERACIÓNS OBSERVADAS			
<p>XUNTA DE GALICIA</p> <p>Aprobado definitivamente por Orde da Conselleira de Medio Ambiente e Ordenación do Territorio</p> <p>de data - 4 FEB. 2016</p> <p>A xefa do servizo de Planificación Urbanística III</p> <p>Lucía Linares Yáñez</p>			
GRAO DE PROTECCIÓN			
PROTECCIÓN ELEMENTO:	PROTECCIÓN ENTORNO	CATEGORÍA	
A-2	A-2	BIC	
ACTUACIÓNS E USOS PERMITIDOS E PROHIBIDOS			
O disposto nas Ordenanzas específicas de Protección do Patrimonio Arqueolóxico, da normativa do PXOM.			

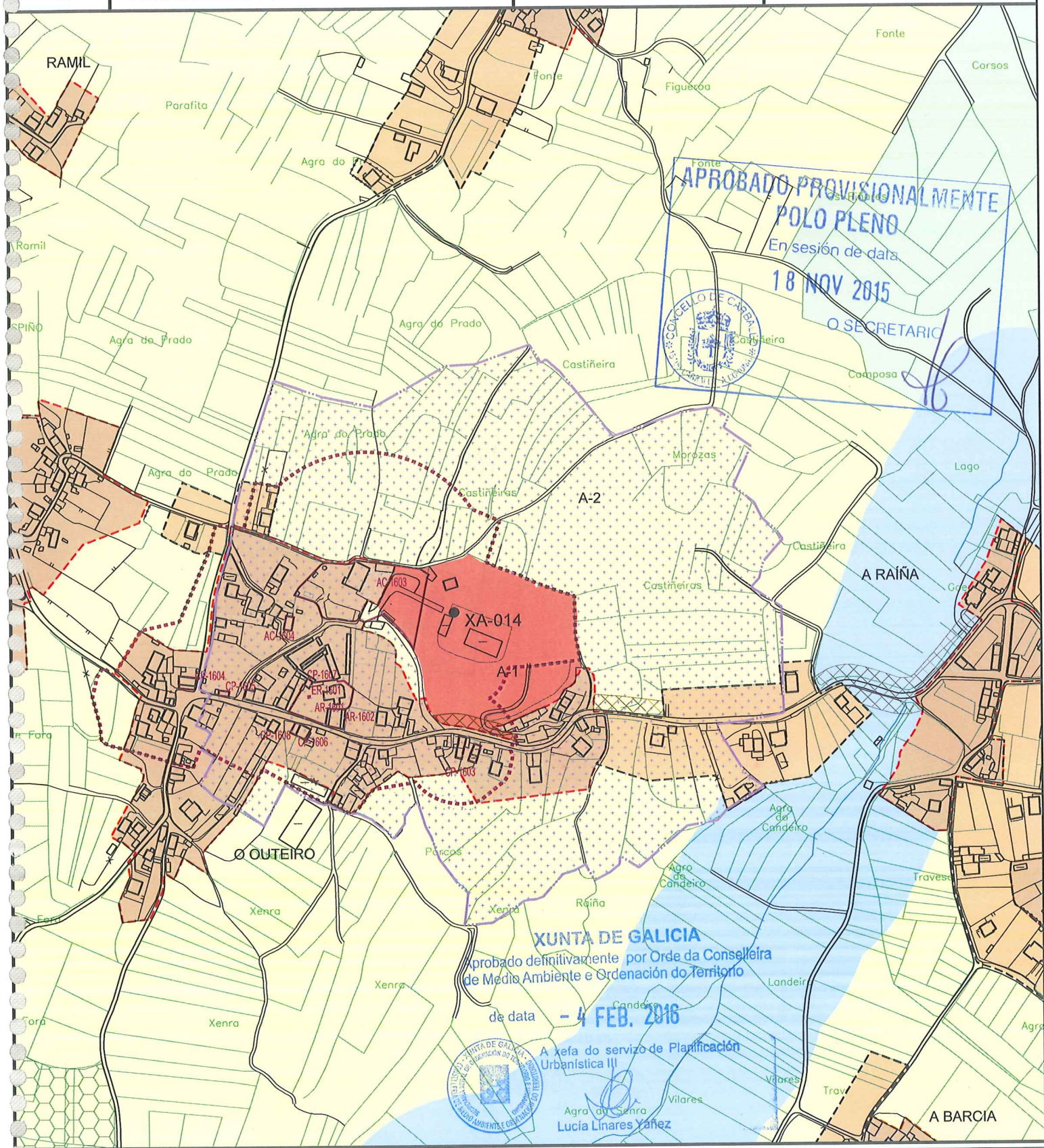


CATÁLOGO DE ELEMENTOS A PROTEXER OU RECUPERAR

DENOMINACIÓN
PAZO DE SOUTO

CLAVE DE IDENTIFICACIÓN
AC-1603

PLANO PXOM
B-05



CLASIFICACIÓN DO SOLO

SU-C	SOLO URBANO	SUR-T	SOLO URBANIZABLE DISPOSICIÓN TRANSITORIA 13ª	SR-PP	SOLO RÚSTICO DE PROTECCIÓN PATRIMONIAL
SU-NC	SOLO URBANO NON CONSOLIDADO	SR-PO	SOLO RÚSTICO DE PROTECCIÓN ORDINARIA	SR-PI	SOLO RÚSTICO DE PROTECCIÓN DE INFRAESTRUTURAS
NR-HT	SOLO NÚCLEO RURAL HISTÓRICO-TRADICIONAL	SR-PA	SOLO RÚSTICO DE PROTECCIÓN AGROPECUARIA	SR-PN	SOLO RÚSTICO DE PROTECCIÓN NATURAL
NR-C	SOLO NÚCLEO RURAL COMÚN	SR-PF	SOLO RÚSTICO DE PROTECCIÓN FORESTAL	SR-PX	SOLO RÚSTICO DE PROTECCIÓN PAISAJÍSTICA
NR-HTC	SOLO NÚCLEO RURAL COMPLEXO	SR-PC	SOLO RÚSTICO DE PROTECCIÓN DE COSTAS		
SUR-D	SOLO URBANIZABLE DELIMITADO	SR-PR	SOLO RÚSTICO DE PROTECCIÓN DAS AUGAS		

ESCALA: 1:5.000 A4

CATÁLOGO E PROTECCIÓN

ELEMENTOS CATALOGADOS DE PATRIMONIO

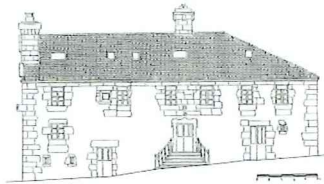
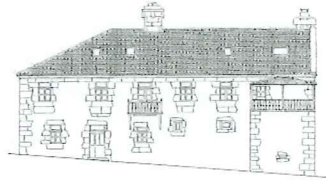
AR nº	ARQUITECTURA RELIXIOSA	CP nº	ARQUITECTURA DO TERRITORIO CONSTRUCCIÓN POPULAR
ER nº	CRUCEIROS E ELEMENTOS MENORES	OC nº	OBRA CIVIL
AC nº	ARQUITECTURA CIVIL	NP nº	NÚCLEO TRADICIONAL
	BEN CATALOGADO		CONTORNO DE PROTECCIÓN
XACEMENTOS ARQUEOLÓXICOS			
XA nº	CÓDIGO DO XACEMENTO ARQUEOLÓXICO	A-2	CONTORNO DE PROTECCIÓN
		A-1	ÁREA DE PROTECCIÓN INTEGRAL

CLASE DE ELEMENTO
ARQUITECTÓNICO

ADSCRICIÓN TIPOLÓXICA
ARQUITECTURA CIVIL

CLAVE DE IDENTIFICACIÓN

AC-1603



DENOMINACIÓN: PAZO DE SOUTO	PARROQUIA: SÍSAMO (SANTIAGO)	NÚCLEO: O OUTEIRO	LUGAR: 18 NOV 2015
COORDENADAS XEOGRÁFICAS 8° 43' 16" W 43° 12' 58" N	COORDENADAS UTM X: 522641	Y: 4784856	CÓDIGO DO XACEMENTO:

CARACTERÍSTICAS

ADSCRICIÓN TIPOLÓXICA

ADSCRICIÓN CULTURAL

DIMENSIÓN

DESCRICIÓN

Casa grande de planta rectangular alongada con grosos muros de pedra. O pazo contaba cunha torre -xa desaparecida partir da cal engadíuselle o volume que hoxe conserva. O seu escudo conta coa categoría de Ben de Interese Cultural (Decreto 571/1963) e disporá de protección integral. Atópase sobre o xacemento arqueolóxico do Castro de Sísamo. O pazo ten categoría de BIC (Decreto 22 de abril 1949 sobre protección dos castelos españois). Para aquelas obras que supoñan remocións de terras, dentro da área de protección, será preceptiva unha intervención arqueolóxica que ditaminará a Consellería de Cultura, previamente á concesión de licenza. A grafación dos alzados e parte da información da descrición atópase recollida no libro: "Arquitecturas da provincia de Coruña" Volume V da Deputación provincial da Coruña

ESTADO DE CONSERVACIÓN

Bo.

XUNTA DE GALICIA

Aprobado definitivamente por Orde da Conselleira de Medio Ambiente e Ordenación do Territorio

ALTERACIÓNS OBSERVADAS

de data - **4 FEB. 2016**

GRAO DE PROTECCIÓN

PROTECCIÓN ELEMENTO:

A-1/A-2

PROTECCIÓN ENTORNO

A-1/A-2

CATEGORÍA

BIC



A xefa do servizo de Planificación Urbanística III

Lucía Einares-Yáñez

ACTUACIÓNS E USOS PERMITIDOS E PROHIBIDOS

O disposto nas Ordenanzas específicas de Protección do Patrimonio Arqueolóxico, da normativa do PXOM.

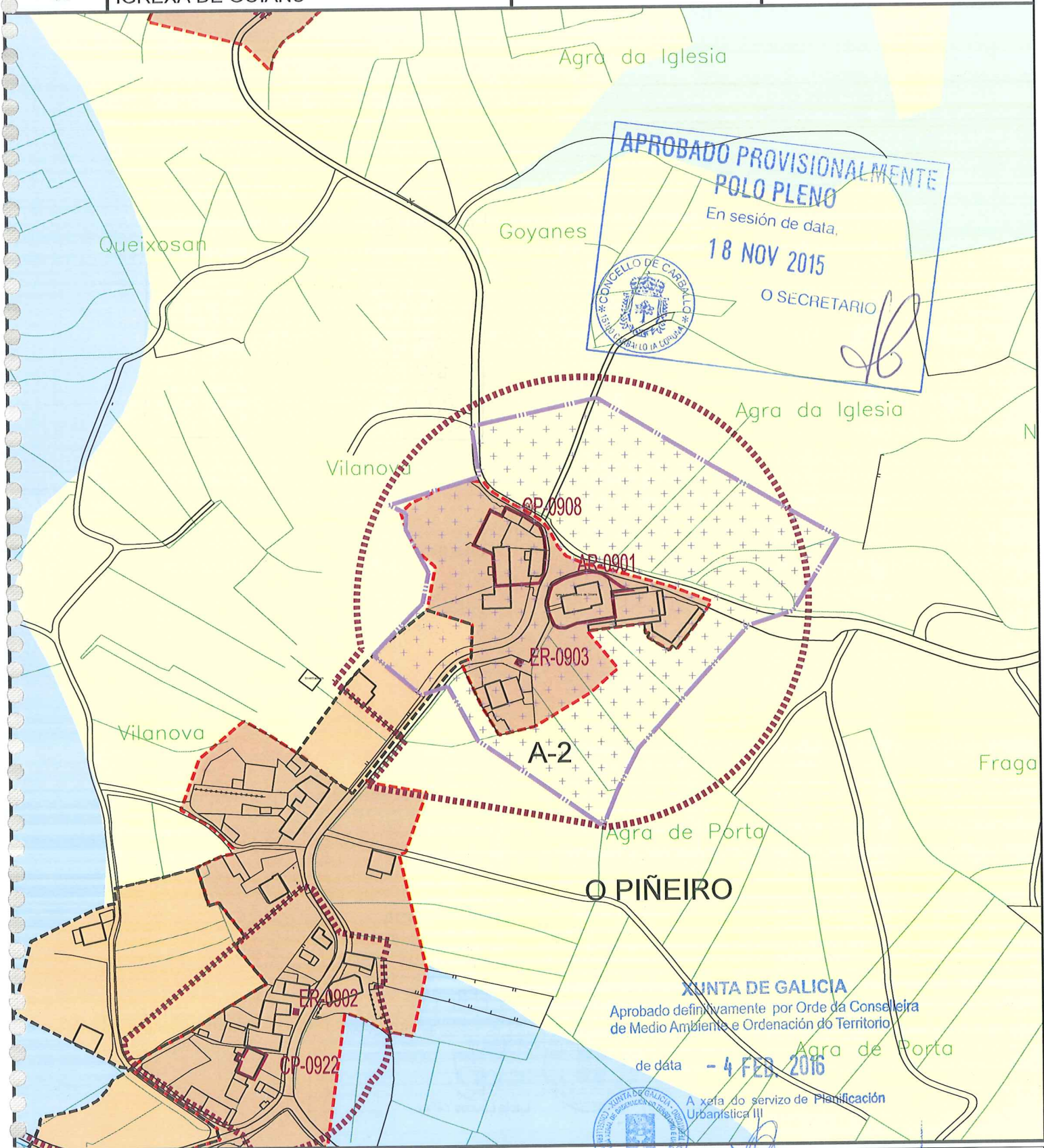


CATÁLOGO DE ELEMENTOS A PROTEXER OU RECUPERAR

DENOMINACIÓN
IGREXA DE GOIÁNS

CLAVE DE IDENTIFICACIÓN
AR-0901

PLANO PXOM
B-05



APROBADO PROVISIONALMENTE
POLO PLENO
En sesión de data,
18 NOV 2015
O SECRETARIO

XUNTA DE GALICIA
Aprobado definitivamente por Orde da Conselleira
de Medio Ambiente e Ordenación do Territorio
de data **- 4 FEB 2016**
A xeta do servizo de Planificación
Urbanística III

CLASIFICACIÓN DO SOLO

SU-C	SOLO URBANO	SUR-T	SOLO URBANIZABLE DISPOSICIÓN TRANSITORIA 13ª	SR-PP	SOLO RÚSTICO DE PROTECCIÓN PATRIMONIAL
SU-NC	SOLO URBANO NON CONSOLIDADO	SR-PO	SOLO RÚSTICO DE PROTECCIÓN ORDINARIA	SR-PI	SOLO RÚSTICO DE PROTECCIÓN DE INFRAESTRUTURAS
NR-HT	SOLO NÚCLEO RURAL HISTÓRICO-TRADICIONAL	SR-PA	SOLO RÚSTICO DE PROTECCIÓN AGROPECUARIA	SR-PN	SOLO RÚSTICO DE PROTECCIÓN NATURAL
NR-C	SOLO NÚCLEO RURAL COMÚN	SR-PF	SOLO RÚSTICO DE PROTECCIÓN FORESTAL	SR-PX	SOLO RÚSTICO DE PROTECCIÓN PAISAXÍSTICA
NR-HT/C	SOLO NÚCLEO RURAL COMPLEXO	SR-PC	SOLO RÚSTICO DE PROTECCIÓN DE COSTAS		
SUR-D	SOLO URBANIZABLE DELIMITADO	SR-PR	SOLO RÚSTICO DE PROTECCIÓN DAS AUGAS		

ESCALA: 1:2.500 A4

CATÁLOGO E PROTECCIÓN

ELEMENTOS CATALOGADOS DE PATRIMONIO

AR nº	ARQUITECTURA RELIXIOSA	CP nº	ARQUITECTURA DO TERRITORIO CONSTRUCCIÓN POPULAR
ER nº	CRUCEIROS E ELEMENTOS MENORES	OC nº	OBRA CIVIL
AC nº	ARQUITECTURA CIVIL	NP nº	NÚCLEO TRADICIONAL
	BEN CATALOGADO		CONTORNO DE PROTECCIÓN


XACEMENTOS ARQUEOLÓXICOS

XA nº	CÓDIGO DO XACEMENTO ARQUEOLÓXICO		CONTORNO DE PROTECCIÓN
			ÁREA DE PROTECCIÓN INTEGRAL

CLASE DE ELEMENTO
ARQUITECTÓNICO

ADSCRICIÓN TIPOLÓXICA
ARQUITECTURA RELIXIOSA

CLAVE DE IDENTIFICACIÓN
AR-0901



DENOMINACIÓN: IGREXA DE GOIÁNS	PARROQUIA: GOIÁNS (SANTO ESTEVO)	NÚCLEO: O PIÑEIRO	LUGAR:
COORDENADAS XEOGRÁFICAS 8° 43' 56" W 43° 14' 0" N	COORDENADAS UTM X: 521721 Y: 4786764	CÓDIGO DO XACEMENTO:	

CARACTERÍSTICAS

ADSCRICIÓN TIPOLÓXICA	ADSCRICIÓN CULTURAL BARROCO	DIMENSIÓN
-----------------------	---------------------------------------	-----------

DESCRICIÓN

San Estevo está situada nunha área rural, e o seu espazo relixioso, no que tamén se atopa o cemiterio parroquial, móstrase delimitado por un muro de pedra de medias dimensións. Posúe unha base estrutural posiblemente da Idade Media, aínda que as diversas modificacións que se viñeron facendo ao longo dos séculos sitúana na actualidade ante unha edificación de características barrocas. Para aquelas obras que supoñan remocións de terras, dentro da área de protección, será preceptiva unha intervención arqueolóxica que ditaminará a Consellería de Cultura, previamente á concesión de licenza.

ESTADO DE CONSERVACIÓN

Bo.

XUNTA DE GALICIA
Aprobado definitivamente por Orde da Conselleira de Medio Ambiente e Ordenación do Territorio

ALTERACIÓNS OBSERVADAS

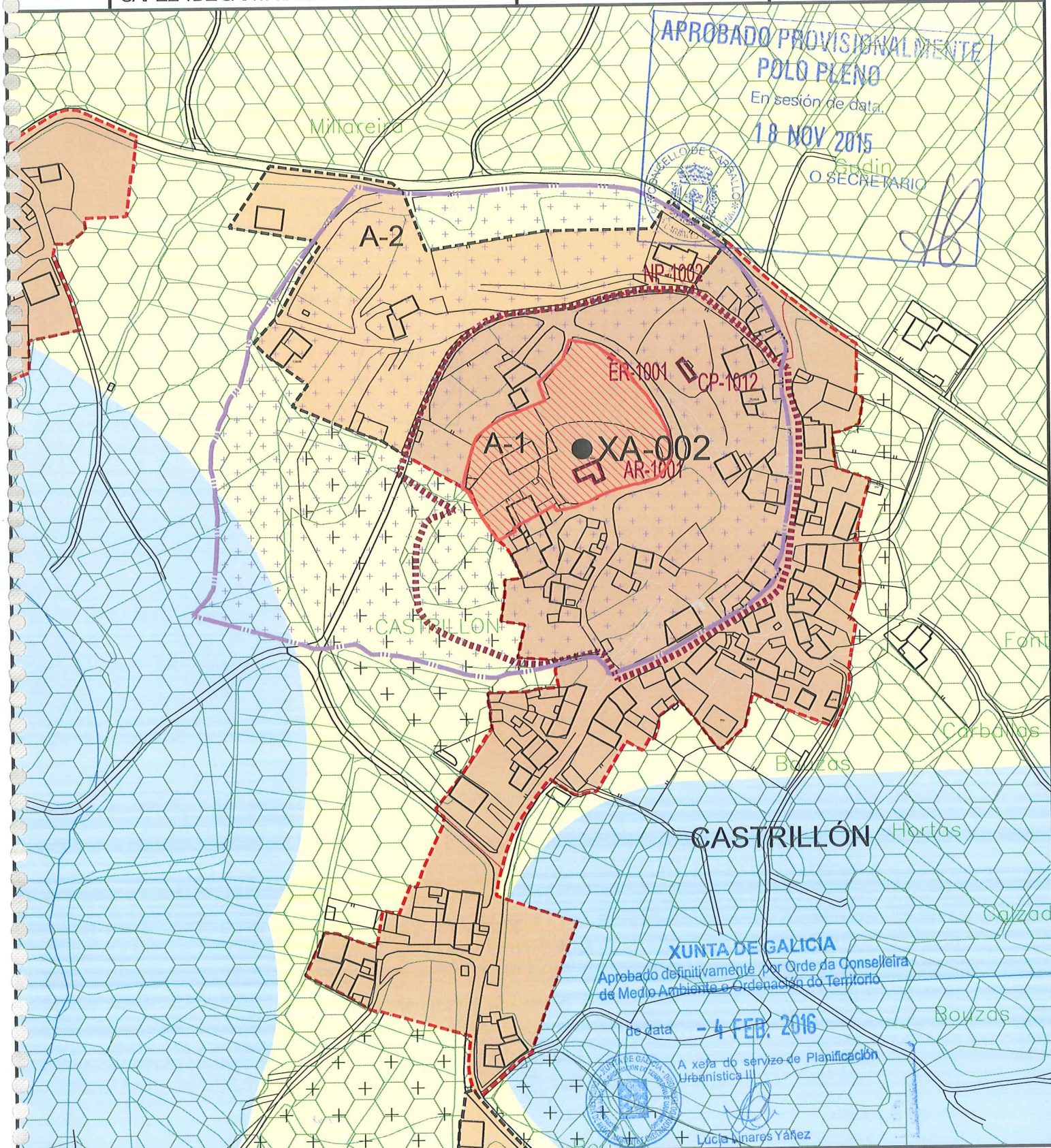
de data - **4 FEB. 2016**

GRAO DE PROTECCIÓN

PROTECCIÓN ELEMENTO: A-2	PROTECCIÓN ENTORNO A-2	A xefa do servizo de Planificación Urbanística III <i>Lucía Linares Yáñez</i>	CATEGORÍA INVENTARIADO
------------------------------------	----------------------------------	--	----------------------------------

ACTUACIÓNS E USOS PERMITIDOS E PROHIBIDOS

O disposto nas Ordenanzas específicas de Protección do Patrimonio Arqueolóxico, da normativa do PXOM.



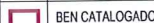

CLASIFICACIÓN DO SOLO

SU-C	SOLO URBANO	SUR-T	SOLO URBANIZABLE DISPOSICIÓN TRANSITORIA 13ª	SR-PP	SOLO RÚSTICO DE PROTECCIÓN PATRIMONIAL
SU-NC	SOLO URBANO NON CONSOLIDADO	SR-PO	SOLO RÚSTICO DE PROTECCIÓN ORDINARIA	SR-PI	SOLO RÚSTICO DE PROTECCIÓN DE INFRAESTRUTURAS
NR-HT	SOLO NÚCLEO RURAL HISTÓRICO-TRADICIONAL	SR-PA	SOLO RÚSTICO DE PROTECCIÓN AGROPECUARIA	SR-PN	SOLO RÚSTICO DE PROTECCIÓN NATURAL
NR-C	SOLO NÚCLEO RURAL COMÚN	SR-PF	SOLO RÚSTICO DE PROTECCIÓN FORESTAL	SR-PX	SOLO RÚSTICO DE PROTECCIÓN PAISAXÍSTICA
NR-HTC	SOLO NÚCLEO RURAL COMPLEXO	SR-PC	SOLO RÚSTICO DE PROTECCIÓN DE COSTAS		
SUR-D	SOLO URBANIZABLE DELIMITADO	SR-PR	SOLO RÚSTICO DE PROTECCIÓN DAS AUGAS		

ESCALA: 1:2.500 A4

CATÁLOGO E PROTECCIÓN

ELEMENTOS CATALOGADOS DE PATRIMONIO

AR nº	ARQUITECTURA RELIXIOSA	CP nº	ARQUITECTURA DO TERRITORIO CONSTRUCCIÓN POPULAR
ER nº	CRUCEIROS E ELEMENTOS MENORES	OC nº	OBRA CIVIL
AC nº	ARQUITECTURA CIVIL	NP nº	NÚCLEO TRADICIONAL
	BEN CATALOGADO		CONTORNO DE PROTECCIÓN

XACEMENTOS ARQUEOLÓXICOS

XA nº	CÓDIGO DO XACEMENTO ARQUEOLÓXICO	A-2	CONTORNO DE PROTECCIÓN
		A-1	ÁREA DE PROTECCIÓN INTEGRAL

CLASE DE ELEMENTO
ARQUITECTÓNICO

 ADSCRICIÓN TIPOLÓXICA
ARQUITECTURA RELIXIOSA

 CLAVE DE IDENTIFICACIÓN
AR-1001


DENOMINACIÓN:	PARROQUIA:	NÚCLEO:	LUGAR:
CAPELA DE SANTA IRENE EN CASTRILLÓN	LEMA (SAN CRISTOVO)	CASTRILLÓN	
COORDENADAS XEOGRÁFICAS	COORDENADAS UTM	CÓDIGO DO XACEMENTO:	
8° 40' 34" W 43° 17' 11" N	X: 526263 Y: 4792680		

CARACTERÍSTICAS

ADSCRICIÓN TIPOLÓXICA

ADSCRICIÓN CULTURAL

DIMENSIÓN

ARQUITECTURA POPULAR

DESCRICIÓN

Pequena capela, recentemente restaurada, que coroa a cima do castro de Castrillón, dende o que se domina visualmente toda a paisaxe costeira do concello. De planta rectangular, ten unha pequena dependencia adosada. Moi sinxela na súa configuración exterior, remarcada pola reducida espadana do campanario. A tradición di que foi trasladada fai máis de 200 anos dende o fondo da lagoa, traendo pedra a pedra e reconstruíndoa neste lugar. Existen referencias de que no 1772 xa se atopaba na súa ubicación actual, mentres que no 1594 situábase no areal de Baldaio, preto da fonte de Santa Irene. Sen elementos de gran singularidade artística ou arquitectónica, ten interese como referente paisaxístico e na estrutura parroquial, ocupando un recinto arqueolóxico. Para aquelas obras que supoñan remocións de terras, dentro da área de protección, será preceptiva unha intervención arqueolóxica que ditaminará a Consellería de Cultura, previamente á concesión de licenza.

ESTADO DE CONSERVACIÓN

Bo.

 XUNTA DE GALICIA
 Aprobado definitivamente por Orde da Conselleira de Medio Ambiente e Ordenación do Territorio

de data - 4 FEB. 2016

ALTERACIÓNS OBSERVADAS

GRAO DE PROTECCIÓN

PROTECCIÓN ELEMENTO:

PROTECCIÓN ENTORNO

CATEGORÍA

A-1

A-2/A-1

INVENTARIADO

ACTUACIÓNS E USOS PERMITIDOS E PROHIBIDOS

O disposto nas Ordenanzas específicas de Protección do Patrimonio Arqueolóxico, da normativa do PXOM.

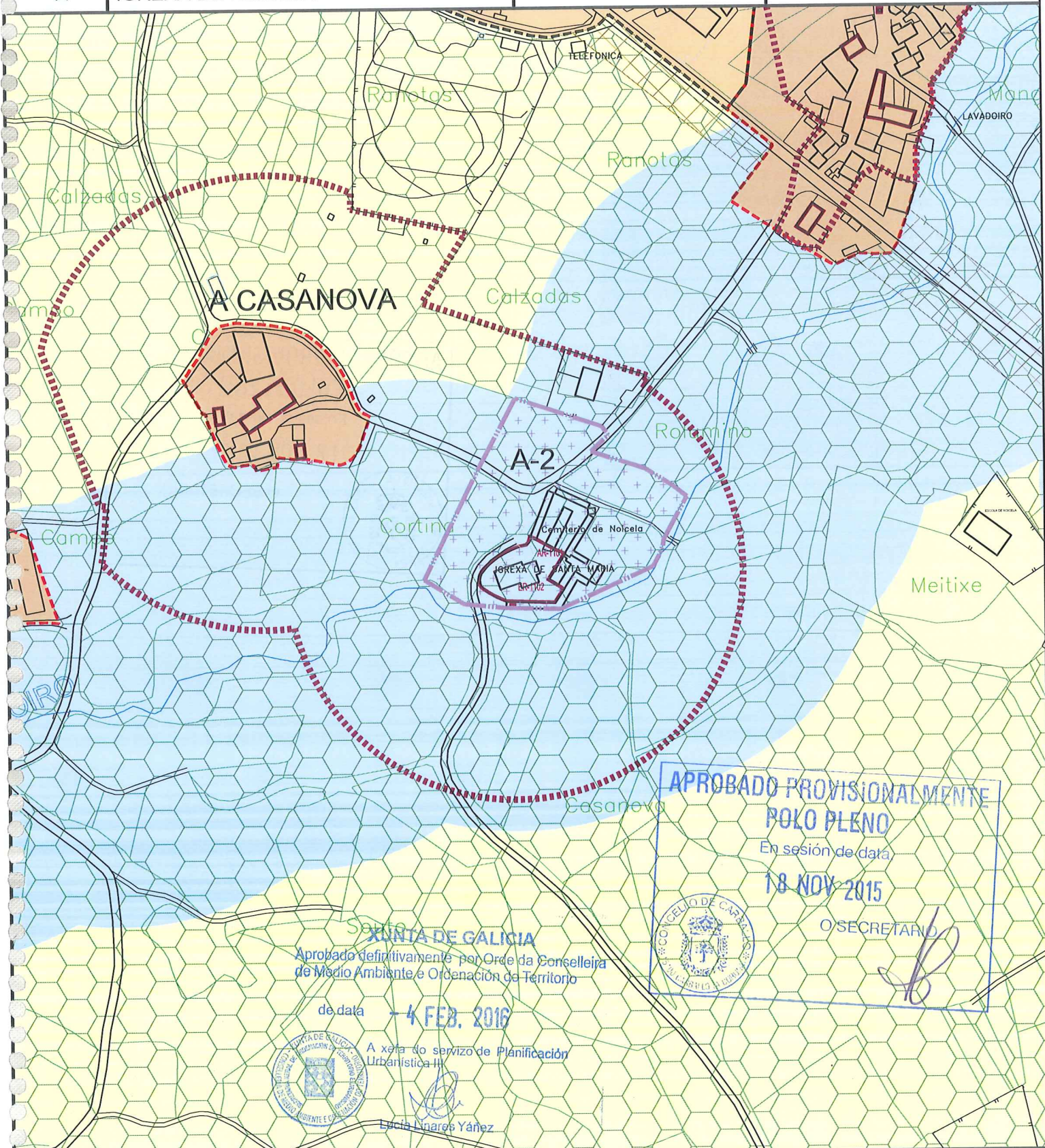


CATÁLOGO DE ELEMENTOS A PROTEXER OU RECUPERAR

DENOMINACIÓN
IGREXA DE NOICELA

CLAVE DE IDENTIFICACIÓN
AR-1101

PLANO PXOM
D-02



CLASIFICACIÓN DO SOLO

SU-C	SOLO URBANO	SUR-T	SOLO URBANIZABLE DISPOSICIÓN TRANSITORIA 13ª	SR-PP	SOLO RÚSTICO DE PROTECCIÓN PATRIMONIAL
SU-NC	SOLO URBANO NON CONSOLIDADO	SR-PO	SOLO RÚSTICO DE PROTECCIÓN ORDINARIA	SR-PI	SOLO RÚSTICO DE PROTECCIÓN DE INFRAESTRUTURAS
NR-HT	SOLO NÚCLEO RURAL HISTÓRICO-TRADICIONAL	SR-PA	SOLO RÚSTICO DE PROTECCIÓN AGROPECUARIA	SR-PN	SOLO RÚSTICO DE PROTECCIÓN NATURAL
NR-C	SOLO NÚCLEO RURAL COMÚN	SR-PF	SOLO RÚSTICO DE PROTECCIÓN FORESTAL	SR-PX	SOLO RÚSTICO DE PROTECCIÓN PAISAXÍSTICA
NR-HT/C	SOLO NÚCLEO RURAL COMPLEXO	SR-PC	SOLO RÚSTICO DE PROTECCIÓN DE COSTAS		
SUR-D	SOLO URBANIZABLE DELIMITADO	SR-PR	SOLO RÚSTICO DE PROTECCIÓN DAS AUGAS		

ESCALA: 1:2.500 A4

CATÁLOGO E PROTECCIÓN

ELEMENTOS CATALOGADOS DE PATRIMONIO

AR nº	ARQUITECTURA RELIXIOSA	CP nº	ARQUITECTURA DO TERRITORIO CONSTRUCCIÓN POPULAR
ER nº	CRUCEIROS E ELEMENTOS MENORES	OC nº	OBRA CIVIL
AC nº	ARQUITECTURA CIVIL	NP nº	NÚCLEO TRADICIONAL
	BEN CATALOGADO		CONTORNO DE PROTECCIÓN


XACEMENTOS ARQUEOLÓXICOS

XA nº	CÓDIGO DO XACEMENTO ARQUEOLÓXICO		CONTORNO DE PROTECCIÓN
			ÁREA DE PROTECCIÓN INTEGRAL

CLASE DE ELEMENTO
ARQUITECTÓNICO

 ADSCRICIÓN TIPOLOXICA
**ARQUITECTURA
 RELIXIOSA**

CLAVE DE IDENTIFICACIÓN

AR-1101


DENOMINACIÓN: IGREXA DE NOICELA	PARROQUIA: NOICELA (SANTA MARÍA)	NÚCLEO: A CASANOVA	LUGAR:
---	--	------------------------------	--------

COORDENADAS XEOGRÁFICAS 8° 38' 8" W 43° 17' 21" N	COORDENADAS UTM X 529565 Y: 4792994	CÓDIGO DO XACEMENTO:
---	---	----------------------

CARACTERÍSTICAS

ADSCRICIÓN TIPOLOXICA VARIOS	ADSCRICIÓN CULTURAL	DIMENSIÓN
--	---------------------	-----------

DESCRICIÓN

Encóntrase situada nunha zona rural, delimitando o seu perímetro relixioso, no que tamén se encontra o cemiterio, un pequeno muro realizado en pedra. A igrexa de Santa María de Noicela ten a súa orixe no século XVI, ao longo dos séculos foi sufrindo sucesivas modificacións, motivo polo cal as características que chegaron ata nós son fundamentalmente barrocas. Posúe unha soa nave e unha ábsida, ambas con cuberta de madeira. Os escudos da fachada con partición irregular contan coas armas dos Bermúdez de Castro, Andrade e Mariñas e outra co emblema da orde dos Agostiños, timbrado de capelo de abade. Forma parte do conxunto de templos parroquiais con maior valor histórico-artístico do territorio municipal. Para aquelas obras que supoñan remocións de terras, dentro da área de protección, será preceptiva unha intervención arqueolóxica que ditaminará a Consellería de Cultura, previamente á concesión de licenza.

XUNTA DE GALICIA

 Aprobado definitivamente por Orde da Conselleira
 de Medio Ambiente e Ordenación do Territorio

ESTADO DE CONSERVACIÓN Bo.	de data - 4 FEB. 2016
--------------------------------------	------------------------------

ALTERACIÓNS OBSERVADAS	A xefa do servizo de Planificación Urbanística III
------------------------	---



Lucía Linares Yáñez

GRAO DE PROTECCIÓN

PROTECCIÓN ELEMENTO: A-2	PROTECCIÓN ENTORNO A-2	CATEGORÍA INVENTARIADO
------------------------------------	----------------------------------	----------------------------------

ACTUACIÓNS E USOS PERMITIDOS E PROHIBIDOS

O disposto nas *Ordenanzas específicas de Protección do Patrimonio Arqueolóxico*, da normativa do PXOM.

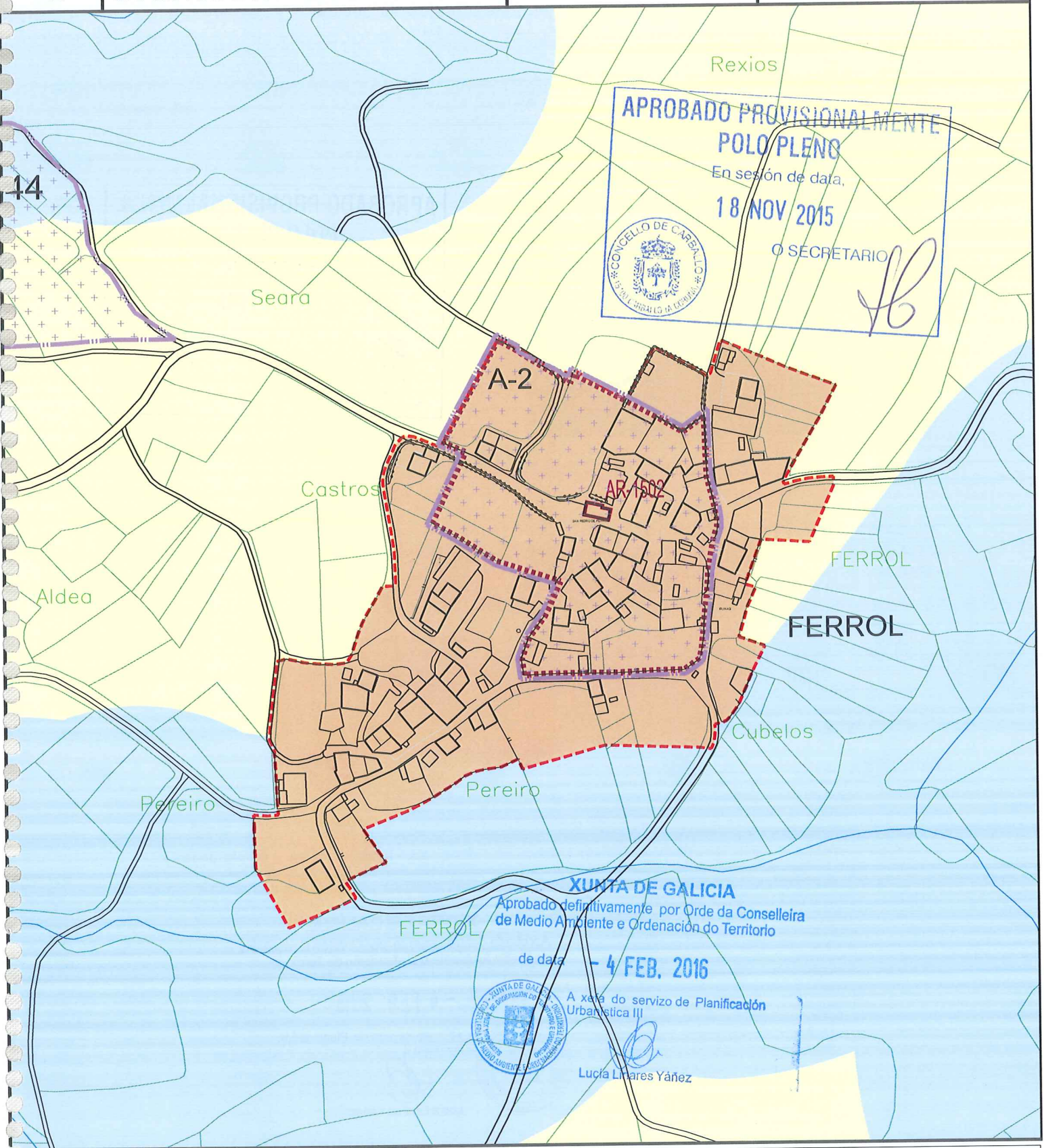


CATÁLOGO DE ELEMENTOS A PROTEXER OU RECUPERAR

DENOMINACIÓN
CAPELA DE SAN PEDRO DE FERROL

CLAVE DE IDENTIFICACIÓN
AR-1502

PLANO PXOM
D-10



CLASIFICACIÓN DO SOLO

SU-C	SOLO URBANO	SUR-T	SOLO URBANIZABLE DISPOSICIÓN TRANSITORIA 13ª	SR-PP	SOLO RÚSTICO DE PROTECCIÓN PATRIMONIAL
SU-NC	SOLO URBANO NON CONSOLIDADO	SR-PO	SOLO RÚSTICO DE PROTECCIÓN ORDINARIA	SR-PI	SOLO RÚSTICO DE PROTECCIÓN DE INFRAESTRUTURAS
NR-HT	SOLO NÚCLEO RURAL HISTÓRICO-TRADICIONAL	SR-PA	SOLO RÚSTICO DE PROTECCIÓN AGROPECUARIA	SR-PN	SOLO RÚSTICO DE PROTECCIÓN NATURAL
NR-C	SOLO NÚCLEO RURAL COMÚN	SR-PF	SOLO RÚSTICO DE PROTECCIÓN FORESTAL	SR-PX	SOLO RÚSTICO DE PROTECCIÓN PAISAXÍSTICA
NR-HT/C	SOLO NÚCLEO RURAL COMPLEXO	SR-PC	SOLO RÚSTICO DE PROTECCIÓN DE COSTAS		
SUR-D	SOLO URBANIZABLE DELIMITADO	SR-PR	SOLO RÚSTICO DE PROTECCIÓN DAS AUGAS		

ESCALA: 1:2.500 A4

CATÁLOGO E PROTECCIÓN

ELEMENTOS CATALOGADOS DE PATRIMONIO

AR nº	ARQUITECTURA RELIXIOSA	CP nº	ARQUITECTURA DO TERRITORIO CONSTRUCCIÓN POPULAR
ER nº	CRUCEIROS E ELEMENTOS MENORES	OC nº	OBRA CIVIL
AC nº	ARQUITECTURA CIVIL	NP nº	NÚCLEO TRADICIONAL
	BEN CATALOGADO		CONTORNO DE PROTECCIÓN

XACEMENTOS ARQUEOLÓXICOS

XA nº	CÓDIGO DO XACEMENTO ARQUEOLÓXICO	A-2	CONTORNO DE PROTECCIÓN
		A-1	ÁREA DE PROTECCIÓN INTEGRAL

CLASE DE ELEMENTO
ARQUITECTÓNICO

ADSCRICIÓN TIPOLÓXICA
**ARQUITECTURA
RELIXIOSA**

CLAVE DE IDENTIFICACIÓN
AR-1502



DENOMINACIÓN:	PARROQUIA:	NÚCLEO:	LUGAR:
CAPELA DE SAN PEDRO DE FERROL	RUS (SANTA MARÍA)	FERROL	

COORDENADAS XEOGRÁFICAS	COORDENADAS UTM	CÓDIGO DO XACEMENTO:
8° 38' 5" W 43° 7' 8" N	X 529712 Y: 4774097	

CARACTERÍSTICAS	ADSCRICIÓN TIPOLÓXICA	ADSCRICIÓN CULTURAL	DIMENSIÓN
VARIOS			

DESCRIPCIÓN

Pequena capela rural de sinxela planta rectangular, con portada en arco de medio punto formado por grandes dovelas e fornecina ca imaxe do Santo titular da mesma. O campanario foi renovado. Caracteriza o acceso a un núcleo rural tradicional no que a edificación sufriu grandes transformacións. A capela, na súa pequena escala, destaca pola súa fachada de cantería como elemento singular no entorno. Para aquelas obras que supoñan remocións de terras, dentro da área de protección, será preceptiva unha intervención arqueolóxica que ditaminará a Consellería de Cultura, previamente á concesión de licenza.

ESTADO DE CONSERVACIÓN	XUNTA DE GALICIA Aprobado definitivamente por Orde da Conselleira de Medio Ambiente e Ordenación do Territorio
Bo.	de data - 4 FEB. 2016

ALTERACIÓNS OBSERVADAS

A xefa do servizo de Planificación Urbanística III



GRAO DE PROTECCIÓN	PROTECCIÓN ELEMENTO:	PROTECCIÓN ENTORNO	CATEGORÍA
A-2	A-2	A-2	INVENTARIADO

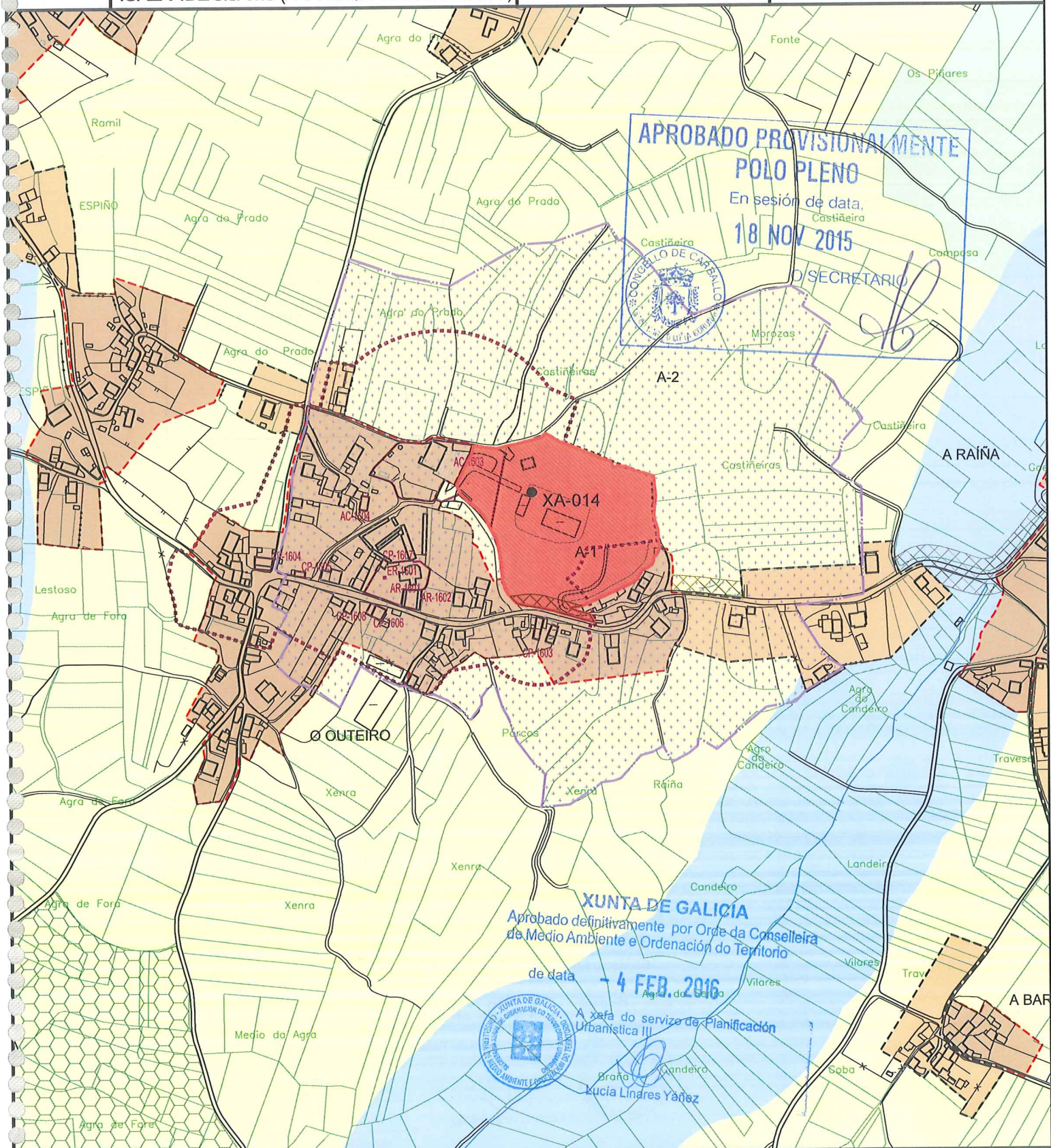
ACTUACIÓNS E USOS PERMITIDOS E PROHIBIDOS

O disposto nas Ordenanzas específicas de Protección do Patrimonio Arqueolóxico, da normativa do PXOM.

DENOMINACIÓN
IGREXA DE SÍSAMO (PARROQUIAL DE SANTIAGO)

CLAVE DE IDENTIFICACIÓN
AR-1601

PLANO PXOM
B-05







CLASIFICACIÓN DO SOLO

SU-C	SOLO URBANO	SUR-T	SOLO URBANIZABLE DISPOSICIÓN TRANSITORIA 13ª	SR-PP	SOLO RÚSTICO DE PROTECCIÓN PATRIMONIAL
SU-NC	SOLO URBANO NON CONSOLIDADO	SR-PO	SOLO RÚSTICO DE PROTECCIÓN ORDINARIA	SR-PI	SOLO RÚSTICO DE PROTECCIÓN DE INFRAESTRUTURAS
NR-HT	SOLO NÚCLEO RURAL HISTÓRICO-TRADICIONAL	SR-PA	SOLO RÚSTICO DE PROTECCIÓN AGROPECUARIA	SR-PN	SOLO RÚSTICO DE PROTECCIÓN NATURAL
NR-C	SOLO NÚCLEO RURAL COMÚN	SR-PF	SOLO RÚSTICO DE PROTECCIÓN FORESTAL	SR-PX	SOLO RÚSTICO DE PROTECCIÓN PAISAXÍSTICA
NR-HT/C	SOLO NÚCLEO RURAL COMPLEXO	SR-PC	SOLO RÚSTICO DE PROTECCIÓN DE COSTAS	<p>ESCALA: 1:5.000 A4</p>	
SUR-D	SOLO URBANIZABLE DELIMITADO	SR-PR	SOLO RÚSTICO DE PROTECCIÓN DAS AUGAS		

CATÁLOGO E PROTECCIÓN


ELEMENTOS CATALOGADOS DE PATRIMONIO

AR-ri	ARQUITECTURA RELIXIOSA	CP-ri	ARQUITECTURA DO TERRITORIO CONSTRUCCIÓN POPULAR
ER-ri	CRUCEIROS E ELEMENTOS MENORES	OC-ri	OBRA CIVIL
AC-ri	ARQUITECTURA CIVIL	NP-ri	NÚCLEO TRADICIONAL
	BEN CATALOGADO		CONTORNO DE PROTECCIÓN
XACEMENTOS ARQUEOLÓXICOS			
XAr-ri	CÓDIGO DO XACEMENTO ARQUEOLÓXICO	 A-2	CONTORNO DE PROTECCIÓN
		 A-1	ÁREA DE PROTECCIÓN INTEGRAL

CLASE DE ELEMENTO
ARQUITECTÓNICO

ADSCRICIÓN TIPOLÓXICA
**ARQUITECTURA
RELIXIOSA**

CLAVE DE IDENTIFICACIÓN
AR-1601



DENOMINACIÓN:	PARROQUIA:	NÚCLEO:	LUGAR:
IGREXA DE SÍSAMO(PARROQUIAL DE SANTIAGO)	SÍSAMO (SANTIAGO)	O OUTEIRO	
COORDENADAS XEOGRÁFICAS	COORDENADAS UTM	CÓDIGO DO XACEMENTO:	
8° 43' 17" W 43° 12' 54" N	X 522617 Y: 4784741		

CARACTERÍSTICAS	ADSCRICIÓN TIPOLÓXICA	ADSCRICIÓN CULTURAL	DIMENSIÓN
	NEOCLÁSICO		
DESCRICIÓN			
<p>Pequena capela rural de sinxela planta rectangular, con portada en arco de medio punto formado por grandes dovelas e fornecina ca imaxe do Santo titular da mesma. O campanario foi renovado. Atópase no contorno de protección do xacemento arqueolóxico do Castro de Sísamo.</p> <p>Caracteriza o acceso a un núcleo rural tradicional no que a edificación sufriu grandes transformacións. A capela, na súa pequena escala, destaca pola súa fachada de cantería como elemento singular no entorno. Para aquelas obras que supoñan remocións de terras, dentro da área de protección, será preceptiva unha intervención arqueolóxica que ditaminará a Consellería de Cultura, previamente á concesión de licenza.</p>			

ESTADO DE CONSERVACIÓN	XUNTA DE GALICIA
Bo.	<p>Aprobado definitivamente por Orde da Conselleira de Medio Ambiente e Ordenación do Territorio</p> <p>de data - 4 FEB. 2016</p>
ALTERACIÓN OBSERVADAS	

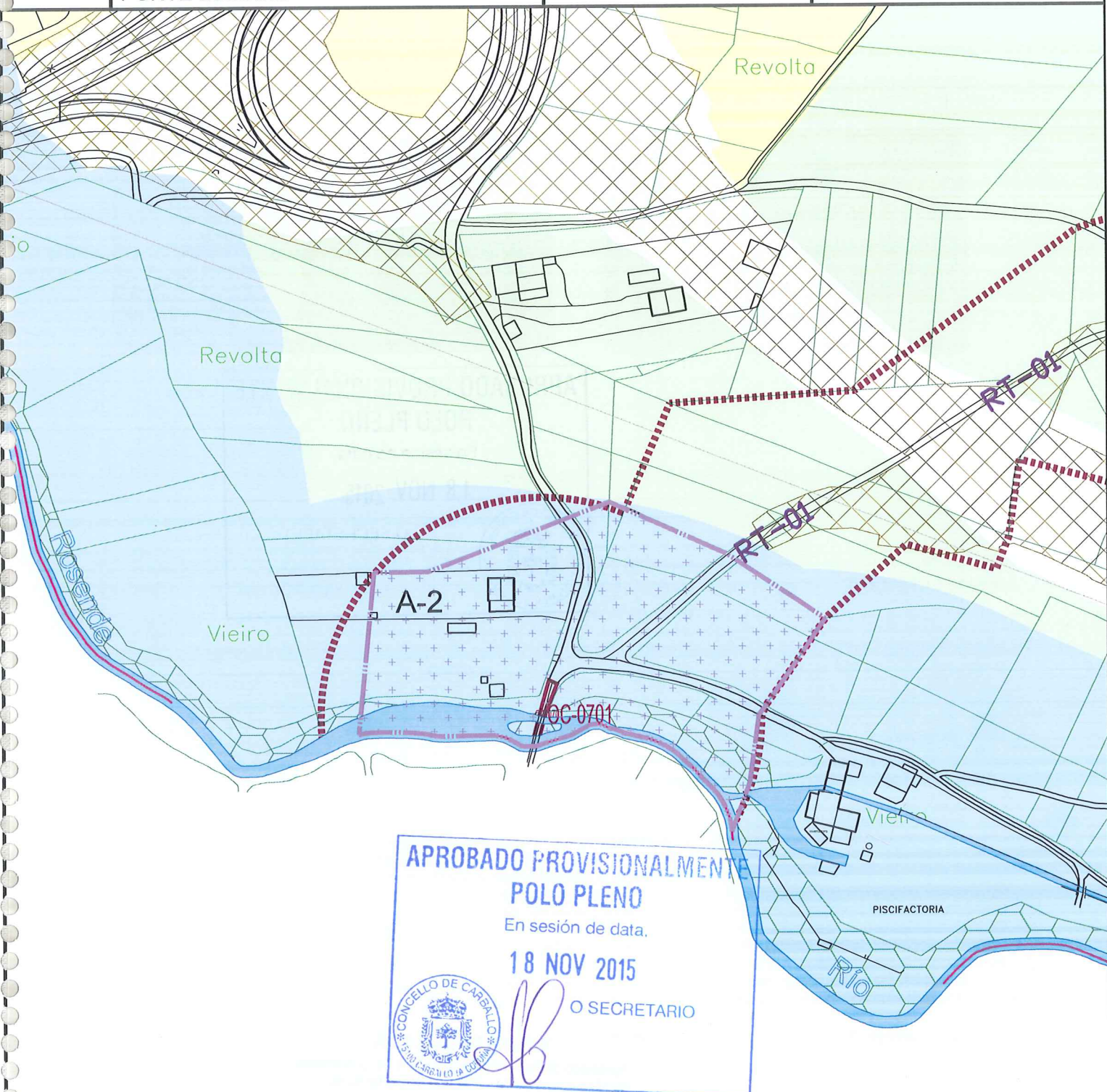
GRAO DE PROTECCIÓN	<p>A xefa do servizo de Planificación Urbanística III</p> <p><i>Lucía Linares Yáñez</i></p>	
PROTECCIÓN ELEMENTO:	PROTECCIÓN ENTORNO:	CATEGORÍA:
A-2	A-2	INVENTARIADO

ACTUACIÓN E USOS PERMITIDOS E PROHIBIDOS
O disposto nas <i>Ordenanzas específicas de Protección do Patrimonio Arqueolóxico</i> , da normativa do PXOM.

DENOMINACIÓN
PONTE LUBIÁNS

CLAVE DE IDENTIFICACIÓN
OC-0701

PLANO PXOM
B-06



**APROBADO PROVISIONALMENTE
POLO PLENO**
En sesión de data,
18 NOV 2015
O SECRETARIO




XUNTA DE GALICIA
Aprobado definitivamente por Orde da Conselleira
de Medio Ambiente e Ordenación do Territorio

de data - **4 FEB. 2016**



A Xunta do Servizo de Planificación
Urbanística II



CLASIFICACIÓN DO SOLO

SU-C	SOLO URBANO	SUR-T Lucía	SOLO URBANIZABLE DISPOSICIÓN TRANSITORIA 13ª	SR-PP	SOLO RÚSTICO DE PROTECCIÓN PATRIMONIAL
SU-NC	SOLO URBANO NON CONSOLIDADO	SR-PO	SOLO RÚSTICO DE PROTECCIÓN ORDINARIA	SR-PI	SOLO RÚSTICO DE PROTECCIÓN DE INFRAESTRUTURAS
NR-HT	SOLO NÚCLEO RURAL HISTÓRICO-TRADICIONAL	SR-PA	SOLO RÚSTICO DE PROTECCIÓN AGROPECUARIA	SR-PN	SOLO RÚSTICO DE PROTECCIÓN NATURAL
NR-C	SOLO NÚCLEO RURAL COMÚN	SR-PF	SOLO RÚSTICO DE PROTECCIÓN FORESTAL	SR-PX +	SOLO RÚSTICO DE PROTECCIÓN PAISAXÍSTICA
NR-HT/C	SOLO NÚCLEO RURAL COMPLEXO	SR-PC	SOLO RÚSTICO DE PROTECCIÓN DE COSTAS		
SUR-D	SOLO URBANIZABLE DELIMITADO	SR-PR	SOLO RÚSTICO DE PROTECCIÓN DAS AUGAS		



ESCALA: 1:2.500 A4

CATÁLOGO E PROTECCIÓN

ELEMENTOS CATALOGADOS DE PATRIMONIO

AR nº	ARQUITECTURA RELIXIOSA	OP nº	ARQUITECTURA DO TERRITORIO CONSTRUCCIÓN POPULAR
ER nº	CRUCEIROS E ELEMENTOS MENORES	OC nº	OBRA CIVIL
AC nº	ARQUITECTURA CIVIL	NP nº	NÚCLEO TRADICIONAL
	BEN CATALOGADO		CONTORNO DE PROTECCIÓN

XACEMENTOS ARQUEOLÓXICOS

XA nº	CÓDIGO DO XACEMENTO ARQUEOLÓXICO	 A-2	CONTORNO DE PROTECCIÓN
		 A-1	ÁREA DE PROTECCIÓN INTEGRAL

CLASE DE ELEMENTO
ARQUITECTÓNICO

ADSCRICIÓN TIPOLOXICA
OBRA CIVIL

CLAVE DE IDENTIFICACIÓN
OC-0701



DENOMINACIÓN: PONTE LUBIÁNS	PARROQUIA: CARBALLO (SAN XOÁN)	LUGAR: RIO ROSENDE
---------------------------------------	--	------------------------------

COORDENADAS XEOGRÁFICAS 8° 42' 34" W 43° 11' 57" N	COORDENADAS UTM X: 523604 Y: 4783002	CÓDIGO DO XACEMENTO:
--	--	----------------------

CARACTERÍSTICAS	ADSCRICIÓN TIPOLOXICA	ADSCRICIÓN CULTURAL	DIMENSIÓNS
		MEDIEVAL	

DESCRICIÓN

Une os concellos de Carballo e Coristanco. Ponte romana sobre o río Rosende, alombada de catros ollos de arcos de medio punto. Tallamares prismáticos (augas arriba) e cilíndricos (augas embaixo). Fábrica de cantería de granito de aparello isodomo. Sobre o lombo, a antiga calzada. Ten 40,5m de lonxitude, 5,49m de alto no seu arco central e 2,60m de largo. Pola súa dimensión e perfección dos seus arcos é considerada coma unha das mais importantes de Galicia. A súa calzada é de lousas e forma unha loma no centro. Carece de petos nos laterais e consta de catro arcos asimétricos, dous máis grandes na banda de Carballo e dous de menor tamaño no outro extremo. Entre os arcos máis grandes, por onde pasa a maior parte do caudal, no fronte das augas arriba, ten un tallamar de forma triangular e, no fronte das augas abaixo, se prolonga o paramento en forma semicircular. Reconstruíuse un dos arcos derruído por unha riada. Para aquelas obras que supoñan remocións de terras, dentro da área de protección, será preceptiva unha intervención arqueolóxica que ditaminará a Consellería de Cultura, previamente á concesión de licenza.

ESTADO DE CONSERVACIÓN	XUNTA DE GALICIA
Bo.	Aprobado definitivamente por Orde da Conselleira de Medio Ambiente e Ordenación de Territorio

ALTERACIÓNS OBSERVADAS	de data - 4 FEB. 2016
------------------------	------------------------------

GRAO DE PROTECCIÓN	A xefa do servizo de Planificación Urbanística III
PROTECCIÓN ELEMENTO: A-2	PROTECCIÓN ENTORNO: A-2
	CATEGORÍA INVENTARIADO

ACTUACIÓNS E USOS PERMITIDOS E PROHIBIDOS

O disposto nas *Ordenanzas específicas de Protección do Patrimonio Arqueolóxico*, da normativa do PXOM.