fernandezcarballada asociados



PLAN XERAL DE ORDENACIÓN MUNICIPAL

CONCELLO DE CARBALLO

XUNTA DE GALICIA
Aprobado definitivamente por Orde da Conselleira de Medio Ambiente e Ordenación do Territorio
de data - 4 FEB. 2016
A xefa do servizo de Planificación Urbanística III
Lucía Linares Yáñez

TOMO X.b
CATÁLOGO DE PROTECCIÓN
PROTECCIÓN ARQUITECTÓNICA

APROBADO PROVISIONALMENTE
POLO PLENO
En sesión de data,
18 NOV 2015
O SECRETARIO
CONCELLO DE CARBALLO

fca
arquitecturaurbanismo
alvaro fernandez carballada
arquitecto

setembro2015



XUNTA DE GALICIA
Aprobado definitivamente por Orde da Conselleira de Medio Ambiente e Ordenación do Territorio

de data - 4 FEB. 2016

A xefa do servizo de Planificación Urbanística III

Lucía Linares Yáñez

APROBADO PROVISIONALMENTE
POLO PLENO
En sesión de data,
18 NOV 2015
O SECRETARIO

concello de CARBALLO

PROTECCIÓN ARQUITECTÓNICA



ÍNDICE DAS FICHAS DO CATÁLOGO DE PROTECCIÓN ARQUITECTÓNICA

PARROQUIA DE ALDEMUNDE (SANTA MARÍA MADALENA)

Clave	Denominación	Lugar
AR-0101	Igrexa de Aldemunde (parroquial de Santa María Madalena)	Fonte, A
CP-0101	Muíño	(Candos do Medio) Fonte, A
ER-0101	Cruceiro de Santa María Madalena de Aldemunde	Fonte, A

PARROQUIA DE ARDAÑA (SANTA MARÍA)

Clave	Denominación	Lugar
AC-0201	Pazo de Gontade	Gontade
AC-0202	Casa Reitoral de Santa María de Ardaña	Igrexa, A
AR-0201	Igrexa de Ardaña (parroquial de Santa María)	Igrexa, A
AR-0202	Santuario dos Remedios en Vivente	Vivente
CP-0201	Muíño	(Brаños) Vivente
CP-0202	Hórreo	(Carracedo) Vivente
CP-0203	Muíño	(Carracedo) Vivente
CP-0204	Conxunto de arquitectura popular na Cesta	Cesta, A
CP-0205	Hórreo na Cesta	Cesta, A
CP-0206	Conxunto de edificacións populares en Noví	Noví
CP-0207	Hórreo	Noví
CP-0208	Hórreo	Noví
CP-0209	Muíño	Noví
CP-0210	Edificacións de arquitectura popular en Noví	Costa; A
CP-0211	Vivendas e hórreo en Quintáns	Quintáns
CP-0212	Hórreo	Quintáns
CP-0213	Hórreo	Quintáns
CP-0214	Hórreo	San Mamede
CP-0215	Hórreo en San Mamede	San Mamede
ER-0201	Peto de Animas no cemiterio de Ardaña	Igrexa, A
ER-0202	Cruceiro de Santa María de Ardaña	Igrexa, A

PARROQUIA DE ARTES (SAN XURXO)

Clave	Denominación	Lugar
AA-0301	Conxunto Relixioso de "San Xurxo"	Igrexa, A
AA-0302	Conxunto de "Pazo de Vilardefrancos"	Vilar de Francos
AC-0302	Pazo das Pallas	Pallas, As
AC-0303	Pazo de Vilardefrancos	Vilar de Francos
AC-0304	Casa con hórreo na Igrexa	Igrexa, A
AC-0305	Casa grande do Vilar	Pinos, Os
AR-0301	Igrexa de Artes (parroquial de San Xurxo)	Igrexa, A
AR-0302	Capela do Pazo de Vilar de Francos	Vilar de Francos

XUNTA DE GALICIA
Aprobado definitivamente por Orde da Conselleira de Medio Ambiente e Ordenación do Territorio
de data – 4 FEB. 2016
A xefa do servizo de Planificación Urbanística III
Lucía Linares Yáñez

APROBADO PROVISIONALMENTE
POLO PLENO
En sesión de data,
18 NOV 2015
O SECRETARIO

CP-0301	Vivenda	Armeade
CP-0302	Casa Grande de Armeade	Barral, O
CP-0303	Hórreo	Cabalos
CP-0304	Muíño	(Carral) Forno, O
CP-0305	Hórreo	Pallas, As
CP-0306	Muíño	Pontenova, A
CP-0307	Pozo de Santa Apolonia en Vilar de Francos	(Ramallal) Vilar de Francos
CP-0308	Fonte do Pazo de Vilardefrancos	Vilar de Francos
CP-0309	Fonte do Pazo de Vilardefrancos	Vilar de Francos
CP-0310	Pombal do Pazo de Vilar de Francos	Vilar de Francos
CP-0312	Conxunto de Edificacións xunto ó Pazo de Vilardefrancos	Vilar de Francos
CP-0313	Fonte-Lavadoiro da Pontenova	Pontenova, A
CP-0314	Hórreo no Barral	Barral, O
CP-0315	Lavadoiro en Baltar	Baltar
CP-0316	Hórreo do Pazo de Vilar de Francos	Vilar de Francos
ER-0301	Cruceiro de Santa Lucía de Artes	Feira de Berdillo, A
ER-0302	Cruceiro de San Xurxo de Artes	Igrexa, A
ER-0303	Cruceiro en Cemiterio de Artes	Igrexa, A
ER-0304	Cruceiro do Pazo de Vilardefrancos	Vilar de Francos

APROBADO PROVISIONALMENTE
POLO PLENO
En sesión de data,
18 NOV 2015
O SECRETARIO

CONCELLO DE CARBALLO (A CORUÑA)

PARROQUIA DE BERDILLO (SAN LOURENZO)

Clave	Denominación	Lugar
AC-0401	Casa Reitoral	Igrexa, A
AR-0401	Igrexa de Berdillo (parroquial de San Lourenzo)	Igrexa, A
CP-0401	Hórreo	Vilarnovo
CP-0402	Fonte da Chavella	Casas Novas, As
ER-0401	Cruceiro de Añón	Añón de Berdillo, O
ER-0402	Cruceiro do Colexio	Casas Novas, As
ER-0404	Cruceiro de San Lourenzo de Berdillo	Igrexa, A
ER-0405	Cruceiro	Igrexa, A
ER-0406	Cruceiro de Vilarnovo	Vilarnovo

XUNTA DE GALICIA
Aprobado definitivamente por Orde da Conselleira de Medio Ambiente e Ordenación do Territorio
de data - 4 FEB. 2016
A xefa do servizo de Planificación Urbanística III
Lucía Liñares Yáñez

PARROQUIA DE BERTOA (SANTA MARÍA)

Clave	Denominación	Lugar
AC-0501	Casa Reitoral	Fondal, O
AR-0501	Igrexa de Bértoa (parroquial de Santa María)	Mirón
CP-0501	Hórreo	Añón, O
CP-0502	Hórreo	Loenzo de Arriba
CP-0503	Hórreo	Fondal, O
CP-0504	Hórreo en Leboreo	Leboreo
CP-0505	Hórreo	Loenzo de Arriba
CP-0506	Hórreo	Loenzo de Arriba
CP-0507	Hórreo	Queo de Abaixo

CP-0508	Hórreo	Queo de Abaixo
CP-0509	Hórreo	Queo de Abaixo
CP-0510	Hórreo	Queo de Abaixo
CP-0511	Hórreo	Queo de Abaixo
CP-0512	Casa de Turismo Rural Mar de Queo	Queo de Abaixo
CP-0513	Muíño	(Campo) Queo da Estrada
CP-0514	Muíño	Queo de Arriba
CP-0515	Hórreo	Queo de Arriba
CP-0516	Muíño da Cheda	Cheda, A
CP-0517	Hórreo en Queo de Riba	Queo de Arriba
ER-0501	Cruceiro de Bértoa	Mirón
ER-0502	Cruceiro do Cemiterio	Fondal, O

XUNTA DE GALICIA
Aprobado definitivamente por Orde da Conselleira de Medio Ambiente e Ordenación do Territorio
de data - 4 FEB. 2016
A xefa do servizo de Planificación Urbanística III
Lucía Linares Yáñez

PARROQUIA DE CANCES (SAN MARTIÑO)

Clave	**Denominación**	**Lugar**
AC-0601	Casa Reitoral de Cances	Campo de San Pedro, O
AC-0602	Casa Grande de Cances	Cances Grande
AR-0601	Igrexa de Cances (parroquial de San Martiño)	Cances da Vila
CP-0601	Fonte de San Pedro	Campo de San Pedro, O
CP-0602	Muíño	Campo de San Pedro, O
CP-0603	Hórreo en Cances da Vila	Cances da Vila
CP-0604	Hórreo	Cances da Vila
CP-0605	Hórreo	Cances da Vila
CP-0606	Hórreo	Cances da Vila
CP-0607	Fonte de Cances Grande	Cances Grande
CP-0608	Muíño	Cances Grande
CP-0609	Casa en Liñeiro nº 12	Liñeiro
CP-0610	Hórreo V de Liñeiro	Liñeiro
CP-0611	Hórreo I de Liñeiro	Liñeiro
CP-0612	Hórreo II de Liñeiro	Liñeiro
CP-0613	Hórreo III de Liñeiro	Liñeiro
CP-0614	Hórreo IV de Liñeiro	Liñeiro
CP-0615	Muíño do Rego de Cances	(Rego de Cances) Cances Grande
CP-0616	Muíño I do Rego de Bandeira	Rego da Bandeira
CP-0617	Muíño II do Rego de Bandeira	Rego da Bandeira
CP-0618	Muíño III do Rego de Bandeira	Rego da Bandeira
CP-0619	Muíño IV do Rego de Bandeira	Rego da Bandeira
CP-0620	Cabanote en Cances Grande	Cances Grande
CP-0621	Muíño en Cances Grande	Cances Grande
CP-0622	Casa en Cances Grande	Cances Grande
CP-0623	Casa Entremuros en Cances Grande	Cances Grande
CP-0624	Hórreo coruñés en Cances Grande	Cances Grande
CP-0625	Hórreo en Cances Grande	Cances Grande
CP-0627	Hórreo da Casa Grande de Cances	Cances Grande

APROBADO PROVISIONALMENTE
POLO PLENO
En sesión de data
18 NOV. 2015
O SECRETARIO
CONCELLO DE CARBALLO

EE-0601	Carballeira de San Campio	Campo de San Pedro, O
ER-0601	Cruz	(Agro Grande) Cances da Vila
ER-0602	Cruceiro de San Campio	Campo de San Pedro, O
ER-0603	Cruceiro fronte ao colexio de Cances da Vila	Cances da Vila
ER-0604	Cruceiro de Cances da Vila	Cances da Vila
ER-0605	Cruceiro	(Cortiñas) Cances Grande
ER-0606	Cruceiro de Cances Grandes	Cances Grande
ER-0607	Cruceiro	Cances Grande
ER-0608	Cruces	Cances Grande
ER-0609	Cruz	Cances Grande
ER-0610	Cruz	Cances Grande
ER-0611	Cruz	Cances Grande
ER-0612	Cruceiro	(Chousa Vella) Cances Grande
ER-0613	Cruz	Liñeiro

APROBADO PROVISIONALMENTE
POLO PLENO
En sesión de data,
18 NOV 2015
O SECRETARIO

PARROQUIA DE CARBALLO (SAN XOÁN)

Clave	Denominación	Lugar
AC-0701	Casa Reitoral	Carballo
AC-0702	Cárcere do Partido (Museo de Bergantiños)	Carballo
AC-0703	Escolas da Praza do Concello	Carballo
AR-0701	Capela da Milagrosa	(Milagrosa) Carballo
AR-0702	Igrexa de Carballo (parroquial de San Xoán)	Carballo
CP-0701	Hórreo	Barreira, A
CP-0702	Hórreo	Outeiro, O
CP-0703	Hórreo	Brea, A
CP-0704	Hórreos en Quintáns	Carballo
CP-0705	Fonte da Praza da Liberdade	Carballo
CP-0708	Hórreo da Milagrosa	Carballo
CP-0709	Hórreo	Cernide
CP-0710	Hórreo	Cernide
CP-0711	Muíño de Ponte Rosende	Ponte Rosende, A
CP-0712	Muíño	(Porto Lago) Carballo
CP-0713	Antigo muíño	(Quinto) Carballo
CP-0714	Vivendas Praza de Galicia	Carballo
CP-0715	Vivendas Grupo San Juan	Carballo
CP-0716	Fonte de San Xoán	Carballo
CP-0717	Casa Labrega na Brea	Brea, A
CP-0718	Fonte da Casa dos Maestros	Carballo
CP-0719	Fonte no colexio da praza de Vigo	Carballo
CP-0720	Fonte da Praza do Concello	Carballo
CP-0721	Cemiterio vello de Cernide	Cernide
ER-0701	Peto de Animas na Brea	Brea, A
ER-0702	Cruceiro de San Xoán de Carballo	Carballo

XUNTA DE GALICIA
Aprobado definitivamente por Orde da Conselleira de Medio Ambiente e Ordenación do Territorio
de data - 4 FEB. 2016
A xefa do servizo de Planificación Urbanística III
Lucía Linares Yáñez

ER-0703	Cruceiro da Praza de Galicia	Carballo
ER-0704	Cruceiro do Cemiterio	Carballo
OC-0701	Ponte Lubiáns	(Río Rosende)

PARROQUIA DE ENTRECRUCES (SAN XENS)

Clave	Denominación	Lugar
AC-0801	Casa reitoral de Entrecruces (derrubada)e pombal	Igrexa, A
AC-0802	Casa Grande de Pazos	Pazos
AR-0801	Igrexa de Entrecruces (parroquial de San Xens)	Igrexa, A
AR-0802	Capela de San Paio	Férveda, A
CP-0801	Fonte en San Paio	(Agro) Férveda, A
CP-0802	Grupo de edificacións de Arquitectura Popular	(Campo Xacobo) Vilachán
CP-0803	Grupo de edificacións de Arquitectura Popular	Vilachán
CP-0804	Muíño	Castro, O
CP-0805	Muíño	Castro, O
CP-0806	Muíño	(Cova do Ruzo) Outeiriños
CP-0807	Muíño	(Cova do Ruzo) Outeiriños
CP-0808	Muíño	(Férbeda) Costa,A
CP-0809	Muíño	(Férbeda) Costa,A
CP-0810	Hórreo na Igrexa	Igrexa, A
CP-0811	Muíño	(Muíño) Granxa, A
CP-0812	Muíño	(Muíño) Granxa, A
CP-0813	Muíño	(Ramalleira) Costa, A
CP-0815	Muíño	(Xerpas) Vilachán
CP-0816	Muíño	(Xerpas) Vilachán
ER-0801	Cruceiro de San Xens de Entrecruces	Igrexa, A
ER-0802	Cruceiro da Capela de San Paio	Férveda, A

XUNTA DE GALICIA
Aprobado definitivamente por Orde da Conselleira de Medio Ambiente e Ordenación do Territorio
de data - 4 FEB. 2016
A xefa do servizo de Planificación Urbanística II
Lucía Linares Yáñez

APROBADO PROVISIONALMENTE
POLO PLENO
En sesión de data:
18 NOV 2015
O SECRETARIO
CONCELLO DE CARBALLO

PARROQUIA DE GOIANS (SANTO ESTEVO)

Clave	Denominación	Lugar
AR-0901	Igrexa de Goiáns (parroquial de Santo Estevo)	Piñeiro, O
AR-0902	Capela de Xoane	Xoane
CP-0901	Hórreo	(Agra de Arriba) Goiáns de Arriba
CP-0902	Hórreo	(Agra de Arriba) Goiáns de Arriba
CP-0903	Hórreo en Bas	Bas
CP-0904	Muíño	(Chousas Novas) Vilanova
CP-0905	Edificacións arquitectura popular	(Monte da Costa) Bas
CP-0906	Muíño	(Monte Valgueiro) Bas
CP-0907	Hórreo	Piñeiro, O
CP-0908	Casa no Piñeiro(I)	Piñeiro, O
CP-0909	Hórreo	Vilanova
CP-0910	Hórreo	Vilanova
CP-0911	Hórreo	Vilanova

CP-0912	Hórreo en Xoane (II)	Xoane
CP-0913	Hórreo	Xoane
CP-0914	Hórreo en Xoane(I)	Xoane
CP-0915	Hórreo	Xoane
CP-0916	Hórreo	Xoane
CP-0917	Casa con hórreo en Xoane	Xoane
CP-0918	Hórreo da Costenla I	(Constenla) Villanova
CP-0919	Hórreo da Costenla II	(Constenla) Villanova
CP-0920	Conxunto de vivendas e hórreo en Constenla	(Constenla) Villanova
CP-0921	Conxunto de edificacións populares en Bas	Bas
CP-0922	Casa no Piñeiro (II)	Piñeiro, O
ER-0901	Cruceiro	Vilanova
ER-0902	Cruceiro no Piñeiro	Piñeiro, O
ER-0903	Cruceiro de Santo Estevo de Goiáns	Piñeiro, O

APROBADO PROVISIONALMENTE
POLO PLENO
En sesión de data:
18 NOV 2015
O SECRETARIO
CONCELLO DE CARBALLO

PARROQUIA DE LEMA (SAN CRISTOVO)

Clave	Denominación	Lugar
AC-1001	Casa de Pardiñas en Cambrelle	Cambrelle
AC-1002	Casa Reitoral de San Cristovo de Lema	Igrexario, O
AR-1001	Capela de Santa Irene de Castrillón	Castrillón
AR-1002	Igrexa de Lema (parroquial de San Cristovo)	Igrexario, O
CP-1001	Muíño	(Agra) Centeás
CP-1002	Hórreo	(Cambre) Cambre
CP-1003	Pombal	Igrexario, O
CP-1004	Hórreo	Igrexario, O
CP-1005	Vivenda	Igrexario, O
CP-1006	Muíño	Outeiro, O
CP-1007	Muíño	(Pereiro) Regueira de Arriba
CP-1008	Muíño	(Pereiro) Regueira de Arriba
CP-1009	Muíño	(Pereiro) Regueira de Arriba
CP-1010	Muíño	(Tilleiras) Chamusqueira, A
CP-1011	Fonte en Cambre	Cambre
CP-1012	Hórreo en Castrillón	Castrillón
ER-1001	Cruceiro	Castrillón
ER-1002	Cruceiro de Lema	Igrexario, O

XUNTA DE GALICIA
Aprobado definitivamente por Orde da Conselleira de Medio Ambiente e Ordenación do Territorio
de data - 4 FEB. 2016
A xefa do servizo de Planificación Urbanística
Lucía Linares Yáñez

PARROQUIA DE NOICELA (SANTA MARÍA)

Clave	Denominación	Lugar
AC-1101	Casa Reitoral de Santa María de Noicela	Casanova, A
AC-1102	Casa con escudo na Pereira	Pereira, A
AR-1101	Igrexa de Noicela (parroquial de Santa María)	Casanova, A
CP-1101	Hórreo	Algara, A
CP-1102	Hórreo	(Borrazás) Borrazás

CP-1103	Hórreo	Casadelas
CP-1104	Hórreo	Casanova, A
CP-1105	Hórreo	Casanova, A
CP-1106	Muíño	(Labrados) Rapadoiro, O
CP-1107	Hórreo	Xernade
CP-1108	Hórreos en Xernade	Xernade
CP-1109	Hórreo	(Muras) Pereira,A
CP-1110	Hórreo en Nandufe	(Muras) Pereira,A
CP-1111	Muíño	(Pedra Aguda) Rapadoiro, O
CP-1112	Muíño	(Prado) Rapadoiro, O
CP-1113	Muíño	(Prado) Rapadoiro, O
CP-1114	Muíño	(Prado) Rapadoiro, O
CP-1115	Muíño	(Prado) Rapadoiro, O
CP-1116	Muíño do Rapadoiro	(Rinles) Rapadoiro, O
CP-1117	Vivenda	Rapadoiro, O
CP-1118	Casa no Rapadoiro nº29	Rapadoiro, O
CP-1119	Conxunto con vivenda medieval en Casadelas	Casadelas
CP-1120	Conxunto de edificacións populares en Xernade	Xernade
CP-1121	Conxunto de edificacións populares en Noicela, Algara	Algara
ER-1101	Cruceiro de Casadelas	Casadelas
ER-1102	Cruces no adro da parroquial	Casanova, A

XUNTA DE GALICIA
Aprobado definitivamente por Orde da Conselleira de Medio Ambiente e Ordenación do Territorio
de data - 4 FEB. 2016
A xefa do servizo de Planificación Urbanística III
Lucía Linares Yáñez
APROBADO PROVISIONALMENTE
POLO PLENO
En sesión de data,
18 NOV 2015
O SECRETARIO

PARROQUIA DE OZA (SAN BREIXO)

Clave	**Denominación**	**Lugar**
AC-1201	Casa Reitoral de San Breixo de Oza	Torres, As
AR-1201	Igrexa de Oza (parroquial de San Breixo)	Igrexa, A
AR-1202	Capela das Torres	Torres, As
CP-1201	Hórreo	Igrexa, A
CP-1202	Hórreo	Igrexa, A
CP-1203	Pombal na Igrexa	Igrexa, A
CP-1204	Hórreo	Outeiro, O
CP-1206	Hórreo	(Pexegueiro) Serantes de Abaixo
CP-1207	Hórreo	Rodo, O
CP-1208	Hórreo	Serantes do Medio
CP-1209	Hórreo	Serantes do Medio
CP-1210	Hórreo en Serantes do Medio	Serantes do Medio
CP-1211	Hórreos en Vilar de Uz	Vilar de Uz
CP-1212	Vivenda	Vilar de Uz
CP-1213	Conxunto de tres edificacións populares	Vilar de Uz
CP-1214	Conxunto de arquitectura popular en ruínas	Vilar de Uz
CP-1215	Conxunto de dúas edificacións populares	Vilar de Uz
CP-1216	Casas en Serantes de Abaixo	Serantes de Abaixo
CP-1217	Casa na Braña nº1	Braña, A
CP-1218	Hórreo na Braña nº1	Braña, A

CP-1219	Casas nas Torres	Torres, As
CP-1220	Fonte-Lavadoiro nas Torres	Torres, As
ER-1201	Cruz na Braña	Braña, A
ER-1202	Peto de Ánimas na Igrexa	Igrexa, A

PARROQUIA DE RAZO (SAN MARTIÑO)

Clave	Denominación	Lugar
AC-1301	Casa Reitoral de San Martín de Razo	Nétoma
AR-1301	Igrexa de Razo (parroquial de San Martiño)	Nétoma
AR-1302	Capela de Santa Mariña do Mar	Razo da Costa
CP-1301	Muíño	Arnados
CP-1302	Muíño	Arnados
CP-1303	Pombal da Reitoral	Nétoma
CP-1304	Hórreo	Nétoma
CP-1305	Edificacións de Arquitectura Popular	Pardiñas
CP-1306	Muíño	(Pardiñas) Pardiñas
CP-1307	Hórreo	Vilar de Cidre
CP-1308	Hórreo	Vilar de Cidre
CP-1309	Pombal en Vilar de Cidre	Vilar de Cidre
CP-1310	Fonte en Vernes	Vernes
CP-1311	Hórreo en Nétoma	Nétoma
ER-1301	Cruz	(Abeleiras) Vernes
ER-1302	Cruz	Nétoma
ER-1303	Cruceiro de Nétoma	Nétoma
ER-1304	Cruceiro do Cemiterio de Razo	(Trebellos) Nétoma

APROBADO PROVISIONALMENTE POLO PLENO En sesión de data, 18 NOV. 2015 O SECRETARIO

PARROQUIA DE REBORDELOS (SAN SALVADOR)

Clave	Denominación	Lugar
AR-1401	Capela de San Xoán de Leira	Leira
AR-1402	Igrexa de Rebordelos (parroquial de San Salvador)	Rebordelos
CP-1401	Muíño de Leira	(Chousas Vellas) Leira
CP-1402	Hórreo en Constenla	Constenla
CP-1403	Hórreo	Leira
CP-1404	Hórreo	Leira
CP-1405	Pombal	Leira
CP-1406	Finca e vivenda en Leira	Leira
CP-1407	Hórreo	Rebordelos
CP-1408	Pombal en Rebordelos	Rebordelos
CP-1409	Muíño en Sambade	Sambade
ER-1401	Cruceiro de Leira	Leira
ER-1402	Cruceiro de Rebordelos	Rebordelos

XUNTA DE GALICIA Aprobado definitivamente por Orde da Conselleira de Medio Ambiente e Ordenación do Territorio de data - 4 FEB. 2016 A xefa do servizo de Planificación Urbanística III Lucía Linares Yáñez

PARROQUIA DE RUS (SANTA MARÍA)

Clave	Denominación	Lugar
AC-1501	Pazo de Louride	Braña de Arriba
AC-1502	Casa Grande de Casal de Perros	Casal de Perros
AC-1503	Finca da Reitoral	Casal de Perros
AC-1504	Casa Grande de Outeiro	Outeiro de Abaixo
AC-1505	Casa Grande de Liñares	Liñares
AC-1506	Casa Grande de Outeiros	Outeiro de Arriba
AR-1501	Igrexa de Rus (parroquial de Santa María)	Casal de Perros
AR-1502	Capela de San Pedro de Ferrol	Ferrol
AR-1503	Capela de Santa Eufemia de Ramil	Ramil
AR-1504	Ermida de San Sadurniño	San Sadurniño de Abaixo
CP-1501	Hórreo	Baralla
CP-1502	Muíño	(Bouzar) Nogareda
CP-1503	Muíño	(Bouzar) Nogareda
CP-1505	Muíño	(Leira do Muíño) Outón
CP-1507	Muíño	Liñares
CP-1508	Muíño	Liñares
CP-1509	Edificacións de Arquitectura Popular	Outón
CP-1510	Muíño	(Picota) Casal de Perros
CP-1511	Fonte de Santa Eufemia de Ramil	Ramil
CP-1512	Muíño	(Rega) Baralla
CP-1513	Muíño	Val, O
CP-1514	Muíño	Val, O
CP-1515	Muíño	(Vixoteira) Vixoteira, A
CP-1516	Hórreo	Outón
CP-1517	Edificacións de Arquitectura Popular	Alborís
CP-1518	Hórreo	Santa María
CP-1520	Hórreo do Pazo de Louride en Liñares	Braña de Arriba
CP-1521	Muíño de Casal de Perros	Casal de Perros
CP-1522	Muíño en Liñares	Liñares
EE-1501	Campo da festa de Ramil	Ramil
ER-1501	Cruceiro de San Xosé de Alborís	(Alborín) San Sadurniño de Arriba
ER-1502	Cruceiro de Santa María de Rus	Casal de Perros

APROBADO PROVISIONALMENTE
POLO PLENO
En sesión de data,
18 NOV. 2015
O SECRETARIO
CONCELLO DE CARBALLO

PARROQUIA DE SISAMO (SANTIAGO)

XUNTA DE GALICIA
Aprobado definitivamente por Orde da Conselleira de Medio Ambiente e Ordenación do Territorio
de data 4 FEB. 2016
A xefa do servizo de Planificación Urbanística III
Lucía Linares Yáñez

Clave	Denominación	Lugar
AC-1603	Pazo de Souto	Outeiro, O
AC-1604	Casa Grande na Torre	Outeiro, O
AR-1601	Igrexa de Sísamo (parroquial de Santiago)	Outeiro, O
AR-1602	Cemiterio Vello no Picho	Outeiro, O
CP-1601	Muíño	(Agra de Bas) Ramil
CP-1602	Muíño	(Capeira) Barcia, A
CP-1603	Construcións populares no Picho	Outeiro, O

CP-1604	Casa no Outeiro	Outeiro, O
CP-1605	Hórreo no Outeiro	Outeiro, O
CP-1606	Casa no Picho Nº1	Outeiro, O
CP-1607	Casa da Fábrica	Outeiro, O
CP-1608	Vivenda no Picho	Outeiro, O
ER-1601	Cruceiro de Santiago de Sísamo	Outeiro, O

PARROQUIA DE SOFAN (SAN SALVADOR)

Clave	**Denominación**	**Lugar**
AA-1701	Conxunto de "San Salvador"	Praza, A
AC-1701	Casa Reitoral de San Salvador	Praza, A
AR-1701	Capela de San Bieito de Paradela	Paradela
AR-1702	Capela de Santo Adrián da Piña	Piña, A
AR-1703	Igrexa de Sofán (parroquial de San Salvador)	Praza, A
CP-1701	Muíño	(Braña) Zarrallo, O
CP-1702	Hórreo	Calvelo de Abaixo
CP-1703	Hórreo	Campo de Arriba
CP-1704	Muíño	(Couce do Río) Periscal Abaixo
CP-1705	Muíño	(Curro) Periscal de Abaixo
CP-1706	Hórreo en Guitoi	Guitoi
CP-1707	Hórreo en Guntián	Guntián
CP-1708	Muíño	(Monte de Abaixo) Zarrallo, O
CP-1709	Fonte-Lavadoiro na Piña	Piña, A
CP-1710	Pombal na Praza	(Pombal) Praza, A
CP-1711	Hórreo	Prearada
CP-1712	Hórreo	Prearada
CP-1713	Hórreo	Prearada
CP-1714	Hórreo	Prearada
CP-1716	Muíño	(Reboredo) Guitoi
CP-1717	Casa Labrega na Reixía	Reixía, A
CP-1718	Muíño	(Sete) Outeiro, O
CP-1719	Hórreo	Vioño
CP-1720	Muíño	Zarrallo, O
CP-1721	Casa con Hórreo en Guitoi de Abaixo	Guitoi
CP-1722	Casa no Outeiro	Outeiro, O
CP-1723	Fonte-Lavadoiro na Gándara-Charrúa	Outeiro, O
CP-1725	Fonte-Lavadoiro na Ramiscosa	Ramiscosa
ER-1701	Cruceiro do Cemiterio	Campo de Arriba
ER-1702	Cruceiro de Guntián	Guntián
ER-1703	Cruceiro da Capela de San Bieito de Paradela	Paradela
ER-1704	Cruceiro de Santo Adrián	Piña, A
ER-1705	Cruceiro de San Salvador de Sofán	Praza, A
ER-1706	Cruceiro de Prearada	Prearada

APROBADO PROVISIONALMENTE
POLO PLENO
En sesión de data,
18 NOV. 2015
O SECRETARIO

XUNTA DE GALICIA
Aprobado definitivamente, por Orde da Conselleira de Medio Ambiente e Ordenación do Territorio
de data - 4 FEB. 2016
A xefa do servizo de Planificación Urbanística III
Lucía Linares Yáñez

PARROQUIA DE VILELA (SAN MIGUEL)

Clave	Denominación	Lugar
AC-1801	Casa Reitoral de San Miguel de Vilela	San Miguel
AC-1802	Casa en Vilela	Vilela
AR-1801	Igrexa de Vilela (parroquial de San Miguel)	San Miguel
CP-1801	Pombal en San Miguel	San Miguel
CP-1802	Fonte e Lavadoiro de San Miguel	San Miguel
CP-1803	Vivenda	San Miguel
CP-1804	Vivenda	San Miguel
CP-1805	Vivenda	San Miguel
CP-1806	Hórreo	San Miguel
CP-1807	Hórreo en Vilela	Vilela
ER-1801	Cruceiro de Vilela	San Miguel

APROBADO PROVISIONALMENTE
POLO PLENO
En sesión de data,
18 NOV 2015
O SECRETARIO

CONCELLO DE CARBALLO

XUNTA DE GALICIA
Aprobado definitivamente por Orde da Conselleira
de Medio Ambiente e Ordenación do Territorio
de data - 4 FEB. 2016
A xefa do servizo de Planificación
Urbanística III
Lucía Linares Yáñez

XUNTA DE GALICIA
Aprobado definitivamente por Orde da Conselleira de Medio Ambiente e Ordenación do Territorio

de data - 4 FEB. 2016

A xefa do servizo de Planificación Urbanística III

Lucía Linares Yáñez

APROBADO PROVISIONALMENTE
POLO PLENO
En sesión de data,
18 NOV 2015
O SECRETARIO

concello de CARBALLO

PARROQUIA DE ALDEMUNDE



PLAN XERAL DE ORDENACIÓN MUNICIPAL
CONCELLO DE CARBALLO

CATÁLOGO DE ELEMENTOS A PROTEXER OU RECUPERAR

DENOMINACIÓN	CLAVE DE IDENTIFICACIÓN	PLANO P.X.O.M.
IGREXA DE ALDEMUNDE PARROQUIAL DE STA. MARÍA MADALENA	AR-0101	E-08

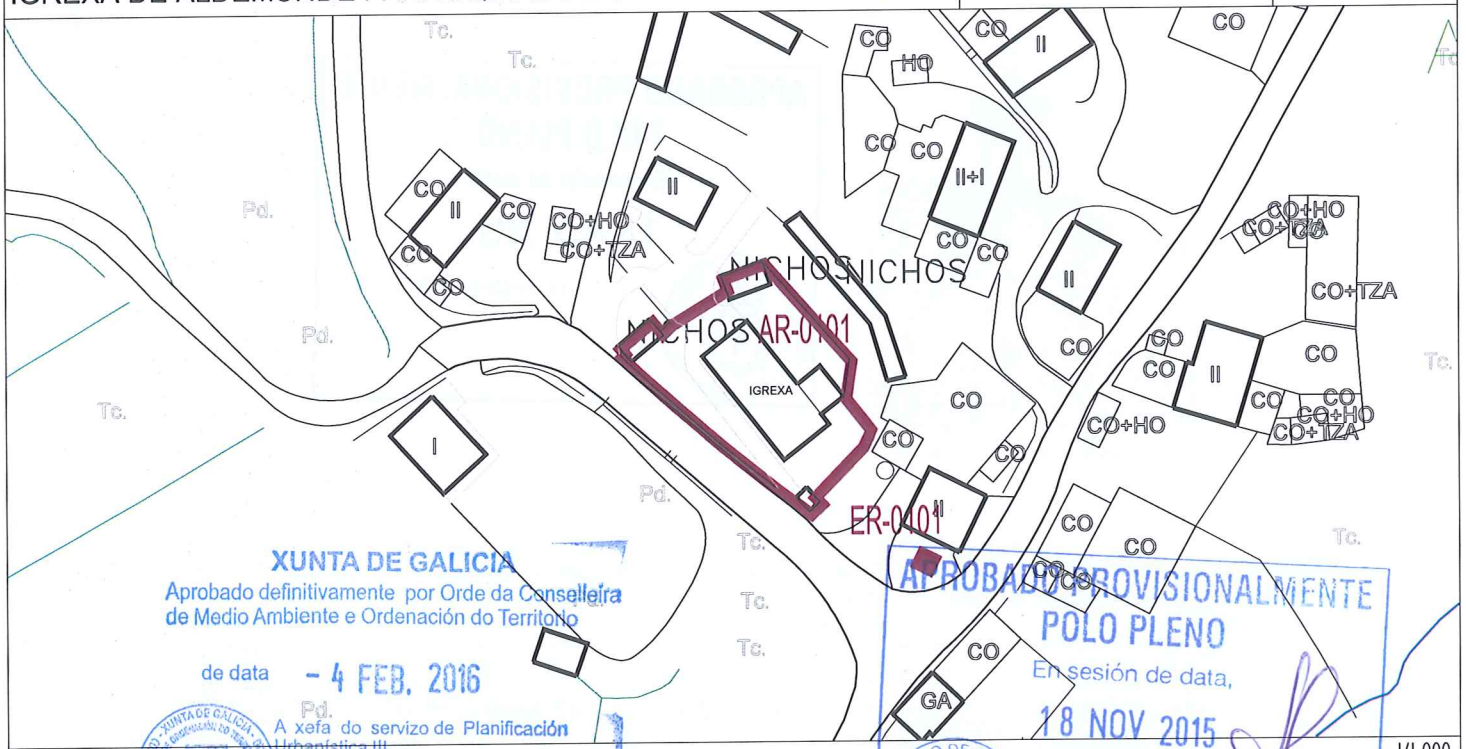

XUNTA DE GALICIA
Aprobado definitivamente por Orde da Conselleira de Medio Ambiente e Ordenación do Territorio
de data – 4 FEB. 2016
A xefa do servizo de Planificación Urbanística III
Lucía Linares Yáñez

APROBADO PROVISIONALMENTE POLO PLENO
En sesión de data, 18 NOV 2015
O SECRETARIO

I/1.000
I/5.000

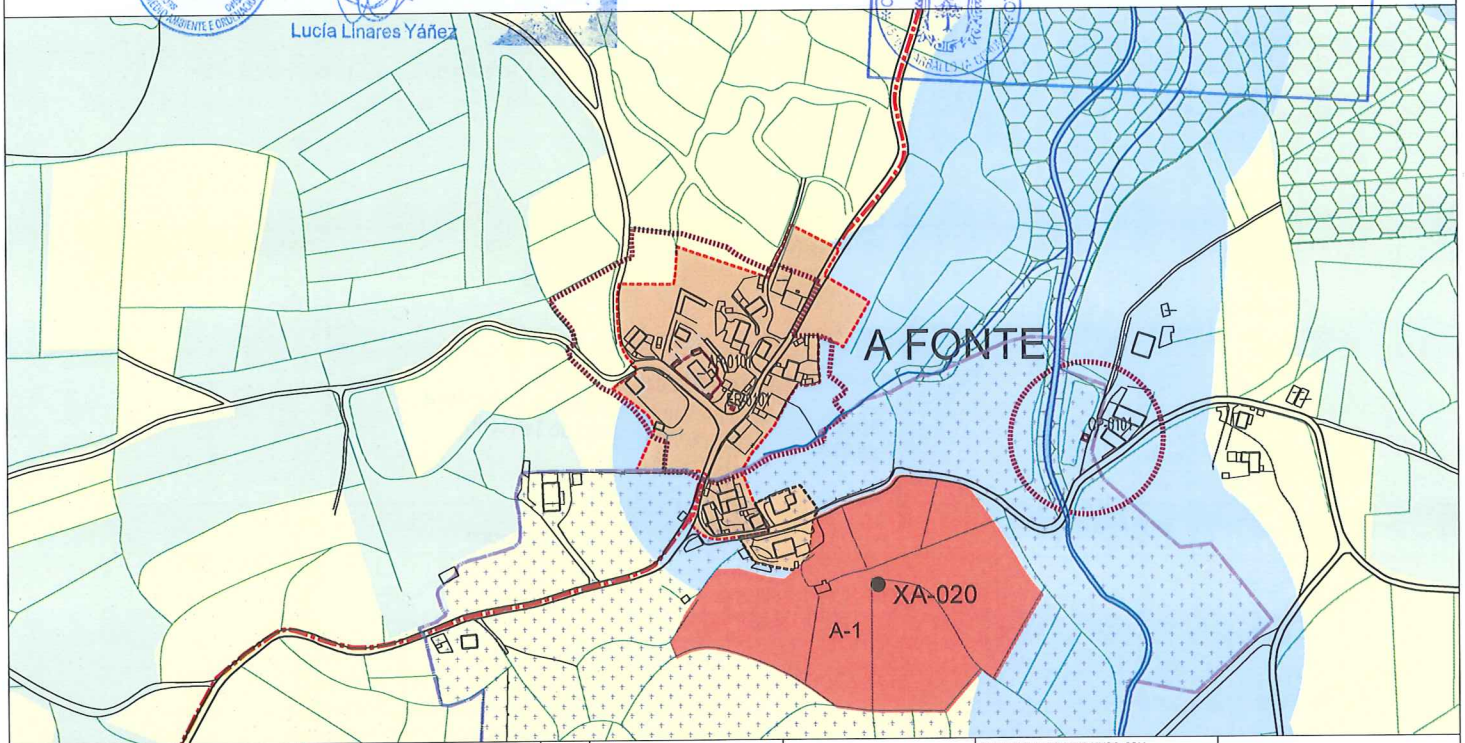

CONTORNO DE PROTECCIÓN	ELEMENTO CATALOGADO				COORDENADAS UTM-HUSO 29N X: X:	Y: Y:
SOLO URBANO SU-C	SOLO URBANIZABLE DISPOSICIÓN TRANSITORIA 13ª SUR-T	SOLO NÚCLEO RURAL COMPLEXO NR-HT/C		SOLO RÚSTICO DE PROTECCIÓN FORESTAL SR-PF	SOLO RÚSTICO DE PROTECCIÓN PATRIMONIAL SR-PP	SOLO RÚSTICO DE PROTECCIÓN PAISAXÍSTICA SR-PX
SOLO URBANO NON CONSOLIDADO SU-NC	SOLO NÚCLEO RURAL HISTÓRICO-TRADICIONAL NR-HT	SOLO RÚSTICO DE PROTECCIÓN ORDINARIA SR-PO		SOLO RÚSTICO DE PROTECCIÓN DE COSTAS SR-PC	SOLO RÚSTICO DE PROTECCIÓN DE INFRAESTRUCTURAS SR-PI	ACTUACIÓN INTEGRAL EN SOLO DE NÚCLEO RURAL
SOLO URBANIZABLE DELIMITADO SUR-D	SOLO NÚCLEO RURAL COMÚN NR-C	SOLO RÚSTICO DE PROTECCIÓN AGROPECUARIA SR-PA		SOLO RÚSTICO DE PROTECCIÓN DAS AUGAS SR-PR	SOLO RÚSTICO DE PROTECCIÓN DE ESPAZOS NATURAIS SR-PN	PLAN ESPECIAL DE DOTACIÓNS E ESPAZOS LIBRES DO LITORAL (PE)

CLASE DE ELEMENTO	TIPOLOXÍA	CLAVE DE IDENTIFICACIÓN
ARQUITECTURA	ARQUITECTURA RELIXIOSA	**AR-0101**



APROBADO PROVISIONALMENTE
POLO PLENO
En sesión de data,
18 NOV 2015
O SECRETARIO
CONCELLO DE CARBALLO

DENOMINACIÓN:	PARROQUIA:	NÚCLEO:	LUGAR:
IGREXA DE ALDEMUNDE (PARROQUIAL DE SANTA MARÍA MADALENA)	**ALDEMUNDE (SANTA MARÍA MADALENA)**	**A FONTE**	

ADSCRICIÓN/ ESTILO	COORDENADAS:
	UTM X = 532597 Y = 4778485

DESCRICIÓN

Edificio de pequenas dimensións con planta rectangular dunha soa nave, con fachada que evidencia varias modificacións, totalmente plana e de sinxela factura na cal se abre unha portada adintelada e oco circular de iluminación, coroando a composición unha espadana de construción relativamente recente.
Sen elementos arquitectónicos destacables, o seu valor centrase no seu papel como referencia na estrutura histórica da parroquia.
No seu contorno de protección inclúese un cruceiro.

CATEGORÍA	TITULARIDADE	NIVEL DE PROTECCIÓN	ESTADO DE CONSERVACIÓN	USO
INVENTARIADO	PRIVADA	INTEGRAL	BO	RELIXIOSO

CLASE DE SOLO	ORDENANZA DE APLICACIÓN
SOLO DE NÚCLEO RURAL HISTÓRICO-TRADICIONAL	

OBSERVACIÓNS

XUNTA DE GALICIA
Aprobado definitivamente por Orde da Conselleira de Medio Ambiente e Ordenación do Territorio
de data - 4 FEB. 2016
A xefa do servizo de Planificación Urbanística III
Lucía Linares Yáñez

ELEMENTOS A PROTEXER

MELLORAS NECESARIAS

Recuperación do recebado de cal.

OBRAS PROHIBIDAS	OBRAS PERMITIDAS
As derivadas do seu nivel de protección	As derivadas do seu nivel de protección

PLAN XERAL DE ORDENACIÓN MUNICIPAL
CONCELLO DE CARBALLO

CATÁLOGO DE ELEMENTOS A PROTEXER OU RECUPERAR

DENOMINACIÓN	CLAVE DE IDENTIFICACIÓN	PLANO P.X.O.M.
MUÍÑO	CP-0101	E-08



XUNTA DE GALICIA
Aprobado definitivamente por Orde da Conselleira de Medio Ambiente e Ordenación do Territorio
de data - 4 FEB. 2016
A xefa do servizo de Planificación Urbanística III
Lucía Linares Yáñez

APROBADO PROVISIONALMENTE POLO PLENO
En sesión de data,
18 NOV 2015
O SECRETARIO

I/1.000

I/5.000

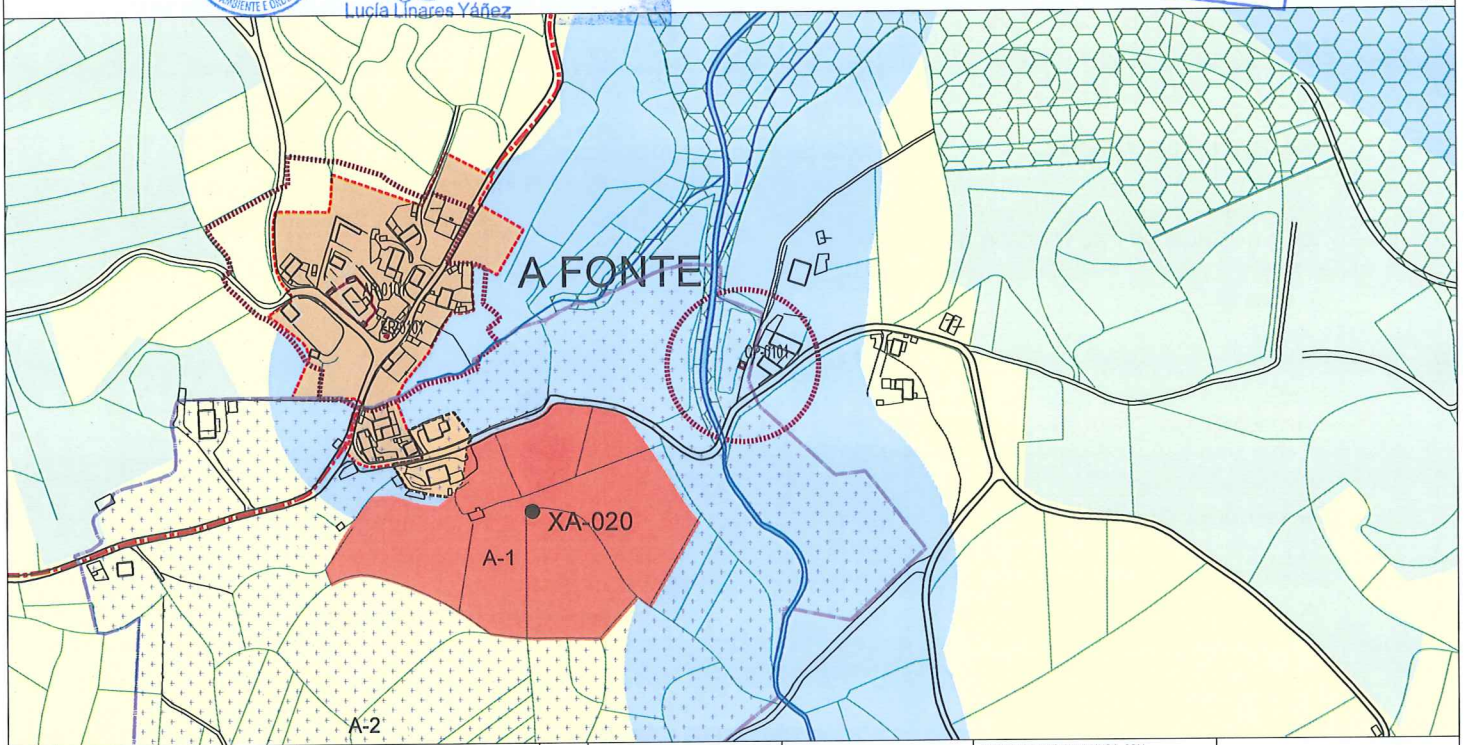

CONTORNO DE PROTECCIÓN	ELEMENTO CATALOGADO			COORDENADAS UTM-HUSO 29N X: X:	Y: Y:	
SOLO URBANO SU-C	SOLO URBANIZABLE DISPOSICIÓN TRANSITORIA 13ª SUR-T	SOLO NÚCLEO RURAL COMPLEXO NR-HT/C	SOLO RÚSTICO DE PROTECCIÓN FORESTAL SR-PF	SOLO RÚSTICO DE PROTECCIÓN PATRIMONIAL SR-PP	SOLO RÚSTICO DE PROTECCIÓN PAISAXÍSTICA SR-PX	
SOLO URBANO NON CONSOLIDADO SU-NC	SOLO NÚCLEO RURAL HISTÓRICO-TRADICIONAL NR-HT	SOLO RÚSTICO DE PROTECCIÓN ORDINARIA SR-PO	SOLO RÚSTICO DE PROTECCIÓN DE COSTAS SR-PC	SOLO RÚSTICO DE PROTECCIÓN DE INFRAESTRUCTURAS SR-PI	ACTUACIÓN INTEGRAL EN SOLO DE NÚCLEO RURAL	
SOLO URBANIZABLE DELIMITADO SUR-D	SOLO NÚCLEO RURAL COMÚN NR-C	SOLO RÚSTICO DE PROTECCIÓN AGROPECUARIA SR-PA	SOLO RÚSTICO DE PROTECCIÓN DAS AUGAS SR-PR	SOLO RÚSTICO DE PROTECCIÓN DE ESPAZOS NATURAIS SR-PN	PLAN ESPECIAL DE DOTACIÓNS E ESPAZOS LIBRES DO LITORAL (PE)	

CLASE DE ELEMENTO	TIPOLOXÍA	CLAVE DE IDENTIFICACIÓN
ARQUITECTURA	CONSTRUCIÓN POPULAR	**CP-0101**



APROBADO PROVISIONALMENTE
POLO PLENO
En sesión de data,
18 NOV 2015
O SECRETARIO

DENOMINACIÓN:	PARROQUIA:	NÚCLEO:	LUGAR:
MUÍÑO	**ALDEMUNDE (SANTA MARÍA MADALENA)**	**A FONTE**	**CANDOS DO MEDIO**

ADSCRICIÓN/ ESTILO

COORDENADAS:
UTM X = 532850 Y = 4778449

DESCRICIÓN

Pequeno muíño en cantería e cuberta a dúas augas de tella, do que se conserva a canle de condución da auga. O único van do que dispón é un oco para a porta.

CATEGORÍA	TITULARIDADE	NIVEL DE PROTECCIÓN	ESTADO DE CONSERVACIÓN	USO
INCLUIDO NO CATALOGO	PRIVADO	ESTRUTURAL	BO	MUÍÑO

CLASE DE SOLO	ORDENANZA DE APLICACIÓN
SOLO RÚSTICO DE PROTECCIÓN DAS AUGAS	

OBSERVACIÓNS

ELEMENTOS A PROTEXER

CANLE,VOLUMETRÍA DA CUBERTA, ELEMENTOS DE CANTERÍA

MELLORAS NECESARIAS

Recuperación do entorno.

OBRAS PROHIBIDAS	OBRAS PERMITIDAS
As derivadas do seu nivel de protección	As derivadas do seu nivel de protección

XUNTA DE GALICIA
Aprobado definitivamente por Orde da Conselleira de Medio Ambiente e Ordenación do Territorio
de data - 4 FEB. 2016
A xefa do servizo de Planificación Urbanística III
Lucía Linares Yáñez

PLAN XERAL DE ORDENACIÓN MUNICIPAL
CONCELLO DE CARBALLO

CATÁLOGO DE ELEMENTOS A PROTEXER OU RECUPERAR

DENOMINACIÓN	CLAVE DE IDENTIFICACIÓN	PLANO P.X.O.M.
CRUCEIRO DE SANTA MARÍA MADALENA DE ALDEMUNDE	ER-0101	E-08

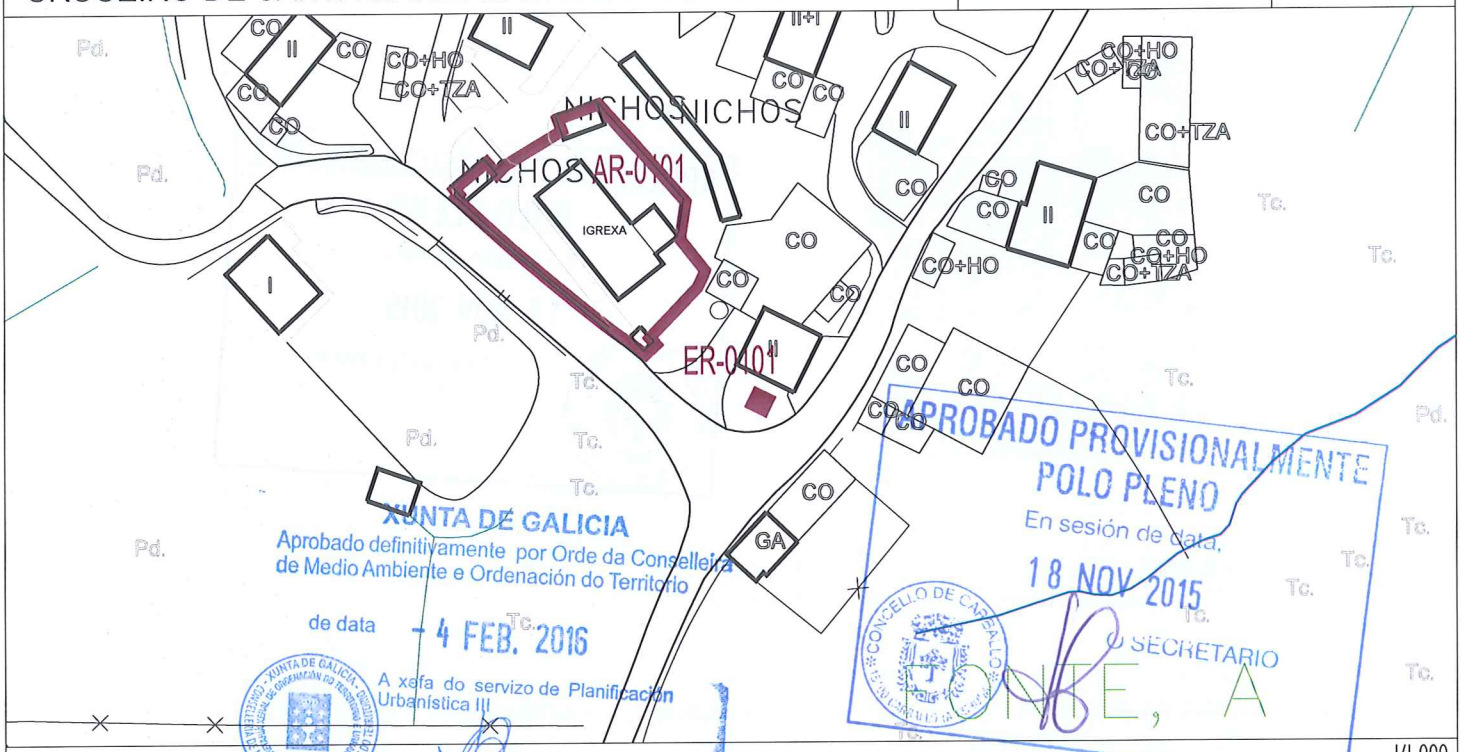

1/1.000

1/5.000

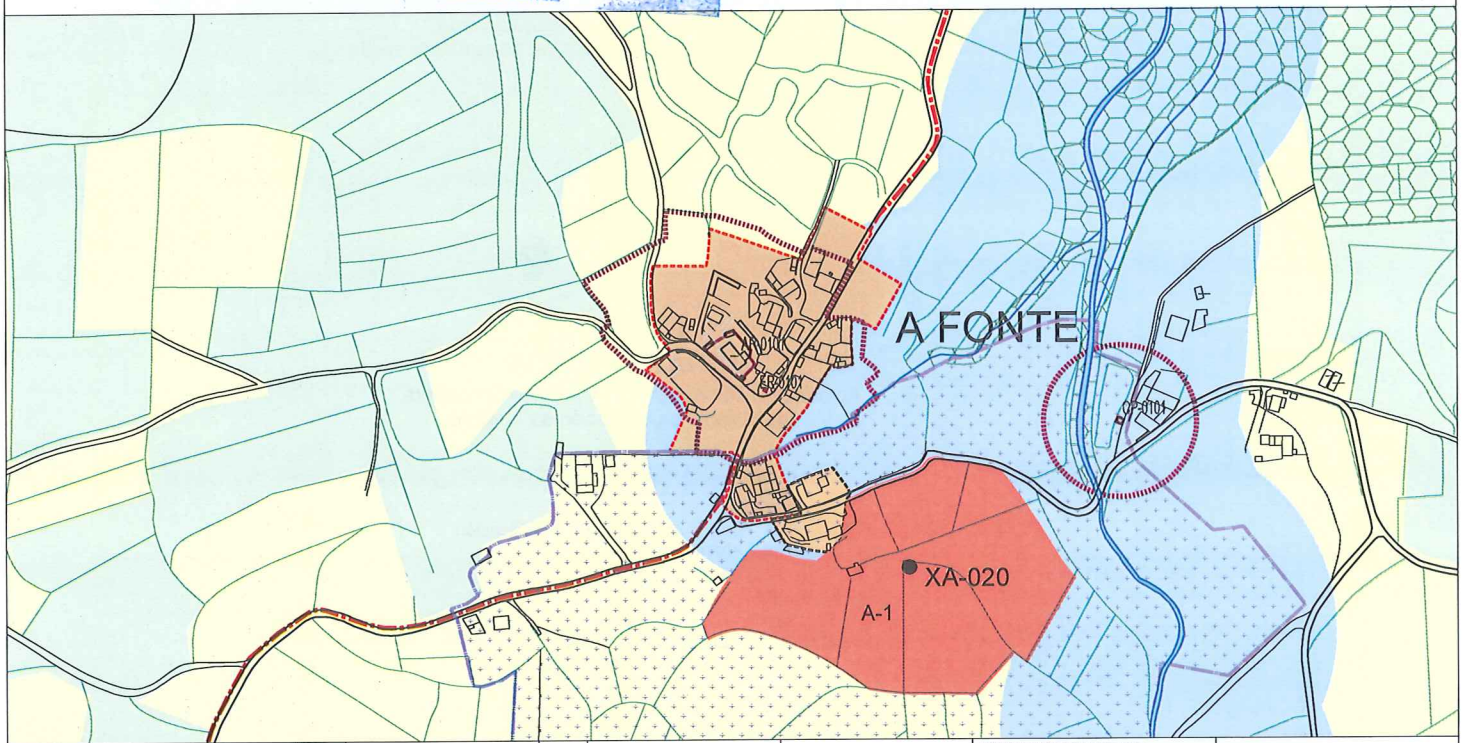

CONTORNO DE PROTECCIÓN	ELEMENTO CATALOGADO			COORDENADAS UTM-HUSO 29N X: X:	Y: Y:
SOLO URBANO SU-C	SOLO URBANIZABLE DISPOSICIÓN TRANSITORIA 13ª SUR-T	SOLO NÚCLEO RURAL COMPLEXO NR-HT/C	SOLO RÚSTICO DE PROTECCIÓN FORESTAL SR-PF	SOLO RÚSTICO DE PROTECCIÓN PATRIMONIAL SR-PP	SOLO RÚSTICO DE PROTECCIÓN PAISAXÍSTICA SR-PX
SOLO URBANO NON CONSOLIDADO SU-NC	SOLO NÚCLEO RURAL HISTÓRICO-TRADICIONAL NR-HT	SOLO RÚSTICO DE PROTECCIÓN ORDINARIA SR-PO	SOLO RÚSTICO DE PROTECCIÓN DE COSTAS SR-PC	SOLO RÚSTICO DE PROTECCIÓN DE INFRAESTRUCTURAS SR-PI	ACTUACIÓN INTEGRAL EN SOLO DE NÚCLEO RURAL
SOLO URBANIZABLE DELIMITADO SUR-D	SOLO NÚCLEO RURAL COMÚN NR-C	SOLO RÚSTICO DE PROTECCIÓN AGROPECUARIA SR-PA	SOLO RÚSTICO DE PROTECCIÓN DAS AUGAS SR-PR	SOLO RÚSTICO DE PROTECCIÓN DE ESPAZOS NATURAIS SR-PN	PLAN ESPECIAL DE DOTACIÓNS E ESPAZOS LIBRES DO LITORAL (PE)

CLASE DE ELEMENTO	TIPOLOXÍA	CLAVE DE IDENTIFICACIÓN
ARQUITECTURA	ELEMENTO RELIXIOSO	**ER-0101**



APROBADO PROVISIONALMENTE
POLO PLENO
En sesión de data,
18 NOV 2015
O SECRETARIO
CONCELLO DE CARBALLO

DENOMINACIÓN:	PARROQUIA:	NÚCLEO:	LUGAR:
CRUCEIRO DE SANTA MARÍA MADALENA DE ALDEMUNDE	**ALDEMUNDE (SANTA MARÍA MADALENA)**	**A FONTE**	

ADSCRICIÓN/ ESTILO	COORDENADAS:	
ARQUITECTURA POPULAR	UTM	X = 532616 Y = 4778458

DESCRICIÓN

Perdeu o remate superior, sustituíndose os elementos desaparecidos por unha sinxela cruz. Permanece a columna de fuste octogonal, que comeza e remata en cadrado. A base forma gradas e ten unha mesa adosada.
Ten interese como referencia respecto á historia da vida parroquial nun ámbito rural de reducida entidade.

CATEGORÍA	TITULARIDADE	NIVEL DE PROTECCIÓN	ESTADO DE CONSERVACIÓN	USO
INVENTARIADO	PRIVADO	INTEGRAL	BO	SEN USO

CLASE DE SOLO	ORDENANZA DE APLICACIÓN
SOLO DE NÚCLEO RURAL HISTÓRICO-TRADICIONAL	

OBSERVACIÓNS

Material granito e formigón

XUNTA DE GALICIA
Aprobado definitivamente por Orde da Conselleira de Medio Ambiente e Ordenación do Territorio
de data – 4 FEB. 2016
A xefa do servizo de Planificación Urbanística III
Lucía Linares Yáñez

ELEMENTOS A PROTEXER

MELLORAS NECESARIAS

OBRAS PROHIBIDAS	OBRAS PERMITIDAS
As derivadas do seu nivel de protección	As derivadas do seu nivel de protección

APROBADO PROVISIONALMENTE
POLO PLENO
En sesión de data,
18 NOV 2015
O SECRETARIO

XUNTA DE GALICIA
Aprobado definitivamente por Orde da Conselleira
de Medio Ambiente e Ordenación do Territorio
de data - 4 FEB. 2016
A xefa do servizo de Planificación
Urbanística III
Lucía Linares Yáñez

concello de
CARBALLO

PARROQUIA DE ARDAÑA

PLAN XERAL DE ORDENACIÓN MUNICIPAL
CONCELLO DE CARBALLO

CATÁLOGO DE ELEMENTOS A PROTEXER OU RECUPERAR

DENOMINACIÓN	CLAVE DE IDENTIFICACIÓN	PLANO P.X.O.M.
PAZO DE GONTADE	AC-0201	C-07

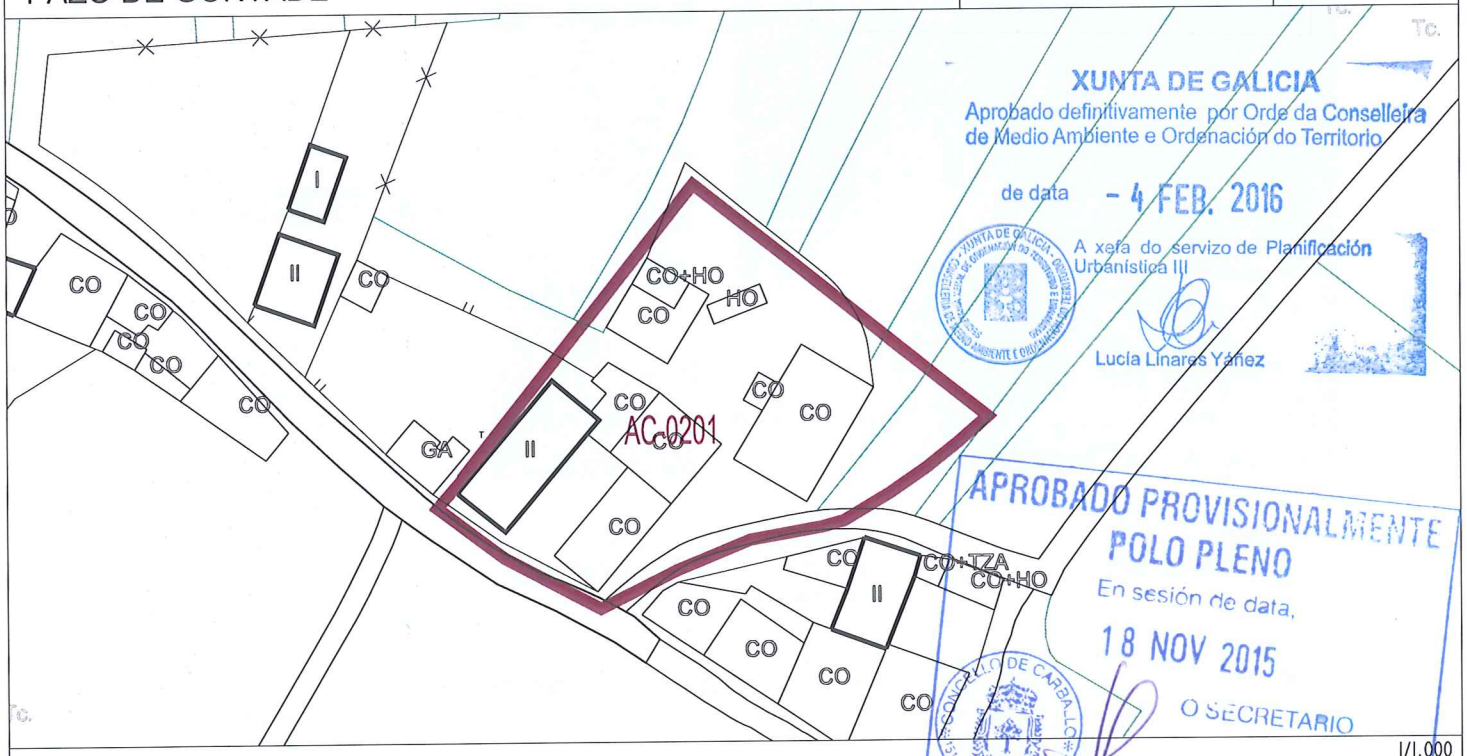

XUNTA DE GALICIA
Aprobado definitivamente por Orde da Conselleira de Medio Ambiente e Ordenación do Territorio
de data - 4 FEB. 2016
A xefa do servizo de Planificación Urbanística III
Lucía Linares Yáñez

APROBADO PROVISIONALMENTE POLO PLENO
En sesión de data, 18 NOV 2015
O SECRETARIO

1/1.000

1/5.000

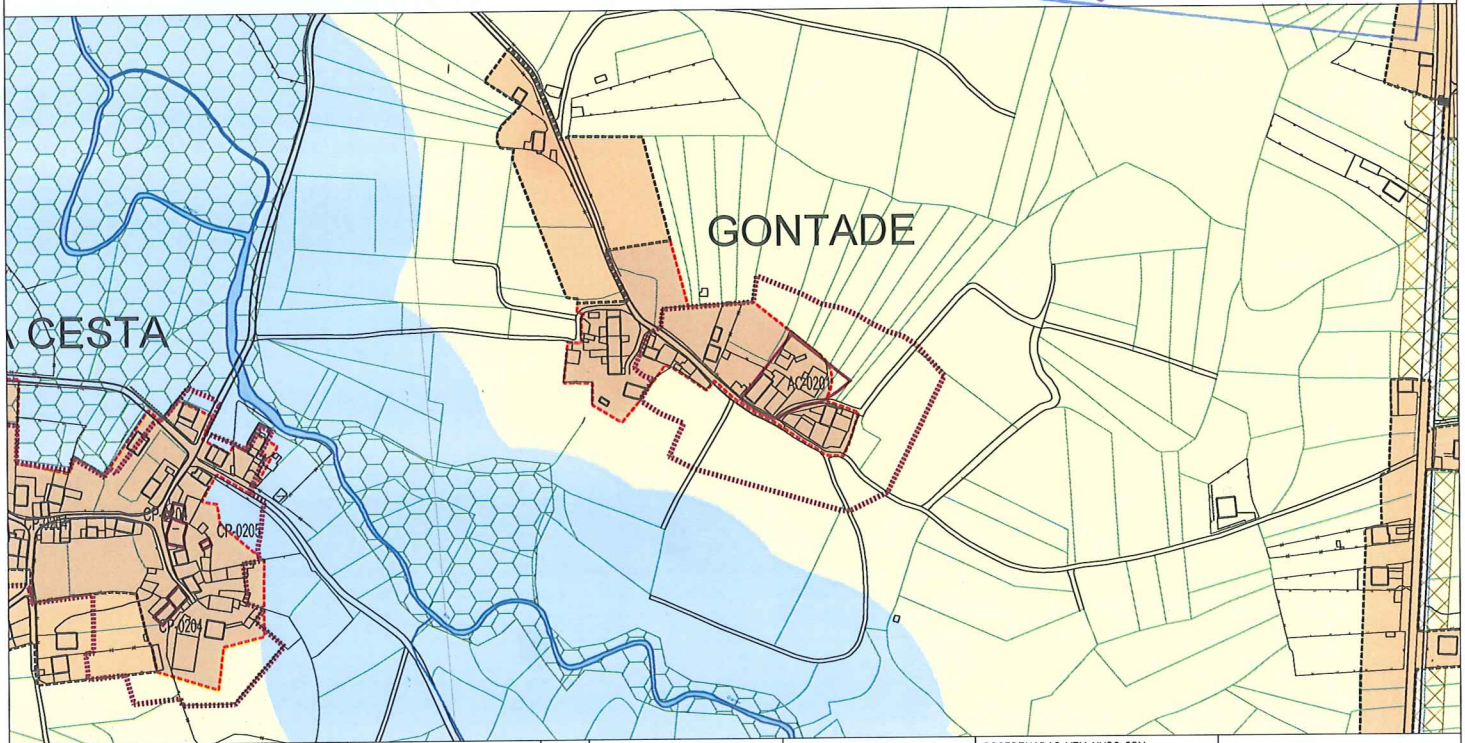

CONTORNO DE PROTECCIÓN	ELEMENTO CATALOGADO				COORDENADAS UTM-HUSO 29N X: X:	Y: Y:
SOLO URBANO SU-C	SOLO URBANIZABLE DISPOSICIÓN TRANSITORIA 13ª SUR-T	SOLO NÚCLEO RURAL COMPLEXO NR-HT/C	SOLO RÚSTICO DE PROTECCIÓN FORESTAL SR-PF	SOLO RÚSTICO DE PROTECCIÓN PATRIMONIAL SR-PP	SOLO RÚSTICO DE PROTECCIÓN PAISAXÍSTICA SR-PX	
SOLO URBANO NON CONSOLIDADO SU-NC	SOLO NÚCLEO RURAL HISTÓRICO-TRADICIONAL NR-HT	SOLO RÚSTICO DE PROTECCIÓN ORDINARIA SR-PO	SOLO RÚSTICO DE PROTECCIÓN DE COSTAS SR-PC	SOLO RÚSTICO DE PROTECCIÓN DE INFRAESTRUCTURAS SR-PI	ACTUACIÓN INTEGRAL EN SOLO DE NÚCLEO RURAL	
SOLO URBANIZABLE DELIMITADO SUR-D	SOLO NÚCLEO RURAL COMÚN NR-C	SOLO RÚSTICO DE PROTECCIÓN AGROPECUARIA SR-PA	SOLO RÚSTICO DE PROTECCIÓN DAS AUGAS SR-PR	SOLO RÚSTICO DE PROTECCIÓN DE ESPAZOS NATURAIS SR-PN	PLAN ESPECIAL DE DOTACIÓNS E ESPAZOS LIBRES DO LITORAL (PE)	

APROBADO PROVISIONALMENTE
POLO PLENO
En sesión de data,
18 NOV 2015
O SECRETARIO

CLASE DE ELEMENTO	TIPOLOXÍA	CLAVE DE IDENTIFICACIÓN
ARQUITECTURA	ARQUITECTURA CIVIL	**AC-0201**







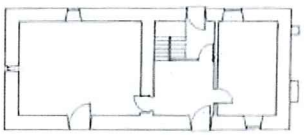

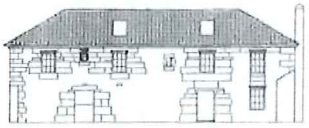

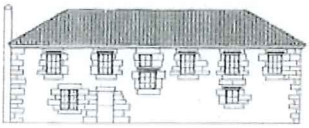

DENOMINACIÓN:	PARROQUIA:	NÚCLEO:	LUGAR:
PAZO DE GONTADE	**ARDAÑA (SANTA MARÍA)**	**GONTADE**	

ADSCRICIÓN/ ESTILO	COORDENADAS: UTM		
1596	X = 525301	Y = 4780730	

DESCRICIÓN

O edificio sitúase dentro dun predio duns noventa ferrados de extensión con peche de pedra, e formando parte dun conxunto que completan o hórreo (da época da casa) e un alpendre. A planta do volume residencial segue unha traza rectangular, dispoñéndose en dúas alturas, habilitándose o baixo cuberta para dependencias privadas. A fábrica é de pedra vista, na que se combina a cachotería coa cantería, reservándose esta para os vans e para reforzar os esquinais. A cuberta trázase a catro augas con tella do país. Dúas chemineas sitúanse nunha das cabeceiras do pazo, de traza sinxela, carentes de elementos decorativos

Na fachada principal, baixo a cornixa, hai un escudo de armas de catro cuarteis nos que se representan as liñaxes dos Leis (piñeiro e lanzas), Aldao (flores de lirio), Castro (seis roeles) e Pardiñas(castelo con torre de homenaxe), ademais de levar acolada a cruz dos Calatrava e reloxo de sol na portalada da entrada..

Constitúe un elemento de referencia con valor histórico respecto aos modos de explotación agrícola tradicionais e as tipoloxías construtivas máis singulares dentro do medio rural.

CATEGORÍA	TITULARIDADE	NIVEL DE PROTECCIÓN	ESTADO DE CONSERVACIÓN	USO
INVENTARIADO	PRIVADA	INTEGRAL	BO	RESIDENCIA E EQUIPAMENTO

CLASE DE SOLO	ORDENANZA DE APLICACIÓN
SOLO DE NÚCLEO RURAL HISTÓRICO-TRADICIONAL	

OBSERVACIÓNS

A capela do San Salvador pertencía á casa.

O seu escudo e reloxo de sol contan coa categoría de Bens de Interese Cultural (Decreto 571/1963)y disporán de protección integral. A grafación dos alzados e parte da información da descrición atópase recollida no libro: "Arquitecturas da provincia de Coruña" Volume V da Deputación provincial da Coruña

ELEMENTOS A PROTEXER

PEZAS DE CANTERÍA, LINTEIS E XAMBAS, CORNIXA DE PEDRA, FIESTRAS CON TORNA CHOIVAS, CARPINTERIAS DE MADEIRA, ESCUDO E RELOXO DE SOL.

MELLORAS NECESARIAS

XUNTA DE GALICIA
Aprobado definitivamente por Orde da Conselleira de Medio Ambiente e Ordenación do Territorio
de data - 4 FEB. 2016
A xefa do servizo de Planificación Urbanística III
Lucía Linares Yáñez

OBRAS PROHIBIDAS	OBRAS PERMITIDAS
As derivadas do seu nivel de protección	As derivadas do seu nivel de protección

PLAN XERAL DE ORDENACIÓN MUNICIPAL
CONCELLO DE CARBALLO

CATÁLOGO DE ELEMENTOS A PROTEXER OU RECUPERAR

DENOMINACIÓN	CLAVE DE IDENTIFICACIÓN	PLANO P.X.O.M.
CASA REITORAL DE SANTA MARÍA DE ARDAÑA	AC-0202	C-07

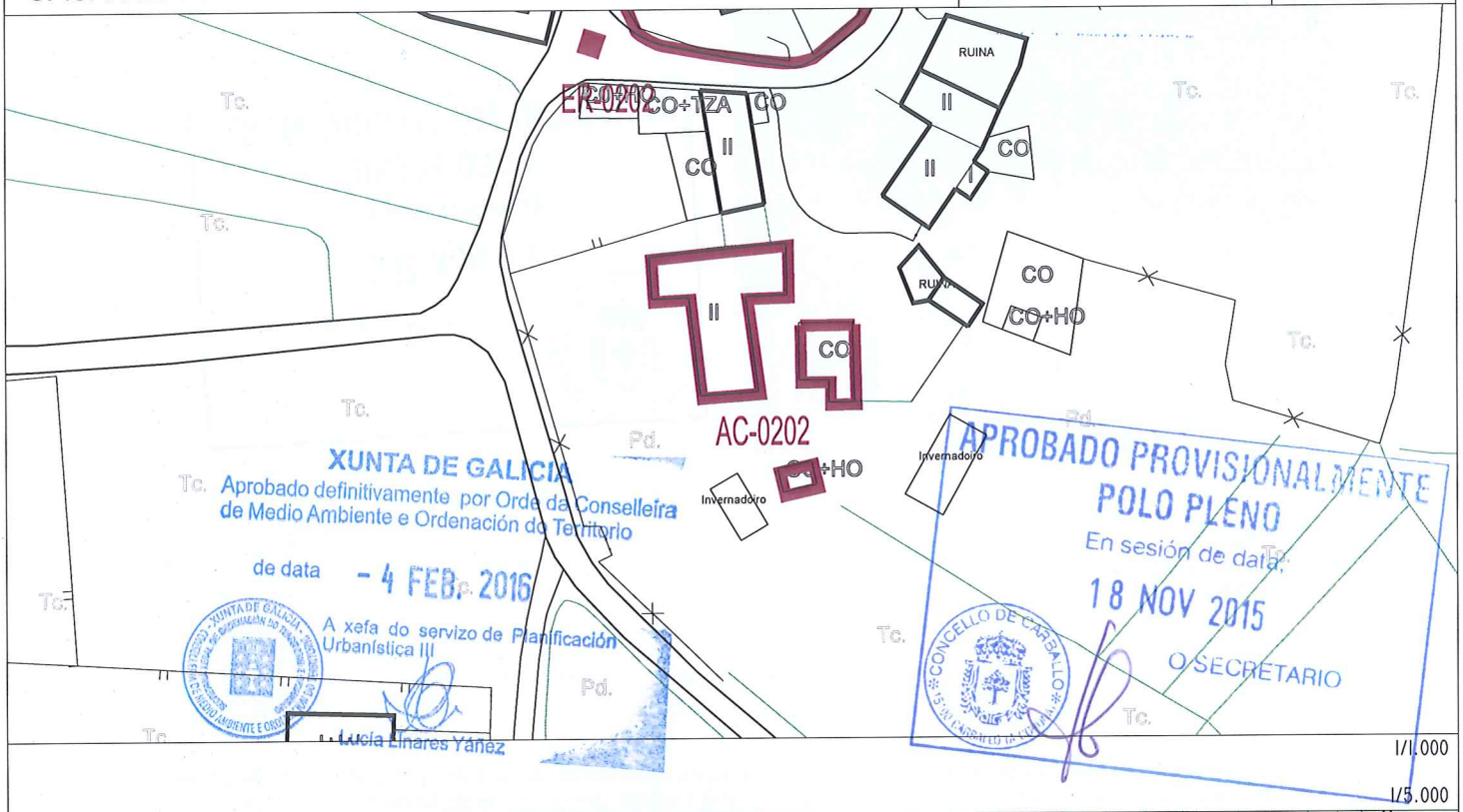

XUNTA DE GALICIA
Aprobado definitivamente por Orde da Conselleira de Medio Ambiente e Ordenación do Territorio
de data - 4 FEB. 2016
A xefa do servizo de Planificación Urbanística III
Lucía Linares Yáñez

APROBADO PROVISIONALMENTE POLO PLENO
En sesión de data: 18 NOV 2015
O SECRETARIO

1/1.000
1/5.000

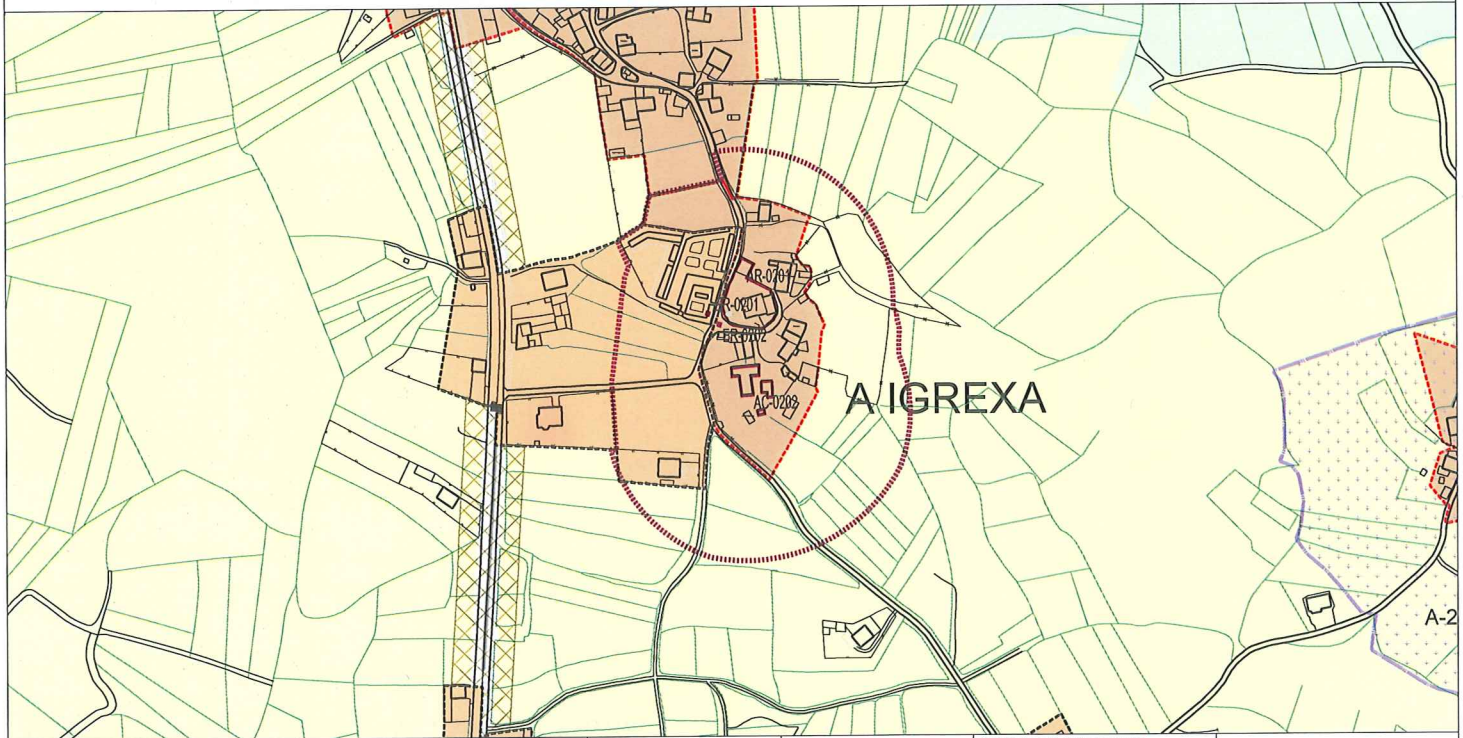

CONTORNO DE PROTECCIÓN	ELEMENTO CATALOGADO				COORDENADAS UTM-HUSO 29N X: X:	Y: Y:
SOLO URBANO SU-C	SOLO URBANIZABLE DISPOSICIÓN TRANSITORIA 13ª SUR-T	SOLO NÚCLEO RURAL COMPLEXO NR-HT/C		SOLO RÚSTICO DE PROTECCIÓN FORESTAL SR-PF	SOLO RÚSTICO DE PROTECCIÓN PATRIMONIAL SR-PP	SOLO RÚSTICO DE PROTECCIÓN PAISAXÍSTICA SR-PX
SOLO URBANO NON CONSOLIDADO SU-NC	SOLO NÚCLEO RURAL HISTÓRICO-TRADICIONAL NR-HT	SOLO RÚSTICO DE PROTECCIÓN ORDINARIA SR-PO		SOLO RÚSTICO DE PROTECCIÓN DE COSTAS SR-PC	SOLO RÚSTICO DE PROTECCIÓN DE INFRAESTRUCTURAS SR-PI	ACTUACIÓN INTEGRAL EN SOLO DE NÚCLEO RURAL
SOLO URBANIZABLE DELIMITADO SUR-D	SOLO NÚCLEO RURAL COMÚN NR-C	SOLO RÚSTICO DE PROTECCIÓN AGROPECUARIA SR-PA		SOLO RÚSTICO DE PROTECCIÓN DAS AUGAS SR-PR	SOLO RÚSTICO DE PROTECCIÓN DE ESPAZOS NATURAIS SR-PN	PLAN ESPECIAL DE DOTACIÓNS E ESPAZOS LIBRES DO LITORAL (PE)

CLASE DE ELEMENTO	TIPOLOXÍA	CLAVE DE IDENTIFICACIÓN
ARQUITECTURA	ARQUITECTURA CIVIL	**AC-0202**



APROBADO PROVISIONALMENTE
POLO PLENO
En sesión de data,
18 NOV 2015
O SECRETARIO
CONCELLO DE CARBALLO
15100 CARBALLO (A CORUÑA)

DENOMINACIÓN:	PARROQUIA:	NÚCLEO:	LUGAR:
CASA REITORAL DE SANTA MARÍA DE ARDAÑA	**ARDAÑA (SANTA MARÍA)**	**A IGREXA**	

ADSCRICIÓN/ ESTILO	COORDENADAS:
BARROCO	UTM X = 525914 Y = 4780930

DESCRICIÓN

Edificación de estilo barroco, de planta en forma de "T", con dúas plantas.Fábrica de cachotería de granito encintada agás nos esquinais e enmarcados dos vans de cantería de granito visto.Fiestras con tornachoivas, trabatel, mainel superior e marqueado tipo barroco de placas. Estrutura de muros de carga e forxados de madeira. Cuberta de madeira con cubrición de tella curva. Cornixa perimetral de pedra. Acceso ao recinto por portalón de madeira. Patio delimitado pola casa e edificacións auxiliares. Horta pechada. Hórreo. Na actualidade está abandonada e o estado de conservación é malo

CATEGORÍA	TITULARIDADE	NIVEL DE PROTECCIÓN	ESTADO DE CONSERVACIÓN	USO
INVENTARIADO	PRIVADA	ESTRUTURAL	MALO	SEN USO

CLASE DE SOLO	ORDENANZA DE APLICACIÓN
SOLO DE NÚCLEO RURAL HISTÓRICO-TRADICIONAL	

OBSERVACIÓNS

ELEMENTOS A PROTEXER

PEZAS DE CANTERÍA, CORNIXA DE PEDRA, FIESTRAS CON TORNACHOIVAS, CARPINTERIAS DE MADEIRA

MELLORAS NECESARIAS

Afianzamento da estrutura e consolidación da fábrica de cachotería. Carpintería de madeira,restauración da cuberta e soterramento das instalacións eléctricas e instalación de alumeado acorde coa entidade do ben.

OBRAS PROHIBIDAS	OBRAS PERMITIDAS
As derivadas do seu nivel de protección	As derivadas do seu nivel de protección

XUNTA DE GALICIA
Aprobado definitivamente por Orde da Conselleira de Medio Ambiente e Ordenación do Territorio
de data - 4 FEB. 2016
A xefa do servizo de Planificación Urbanística III
Lucía Linares Mañez

PLAN XERAL DE ORDENACIÓN MUNICIPAL
CONCELLO DE CARBALLO

CATÁLOGO DE ELEMENTOS A PROTEXER OU RECUPERAR

DENOMINACIÓN	CLAVE DE IDENTIFICACIÓN	PLANO P.X.O.M.
IGREXA DE ARDAÑA (PARROQUIAL DE SANTA MARÍA)	AR-0201	C-07

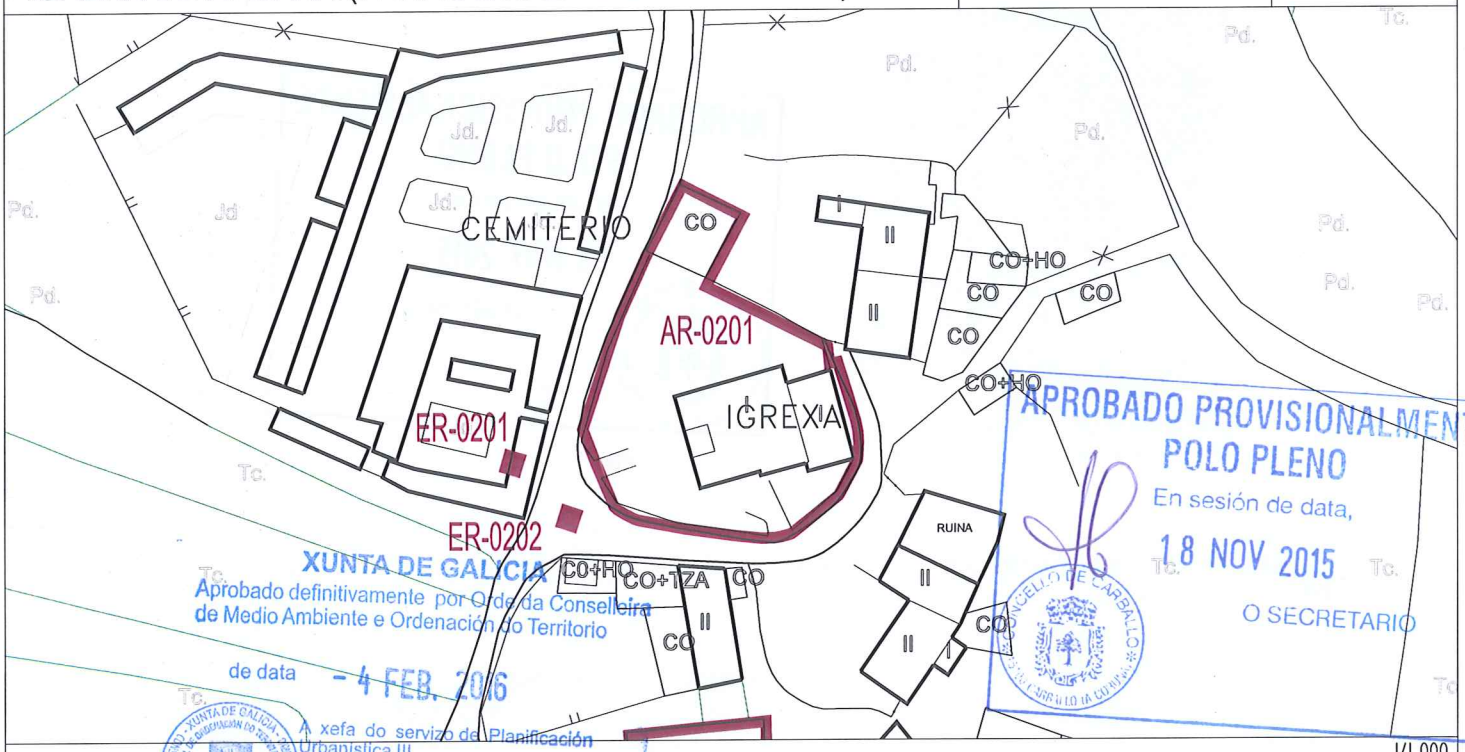

1/1.000

1/5.000

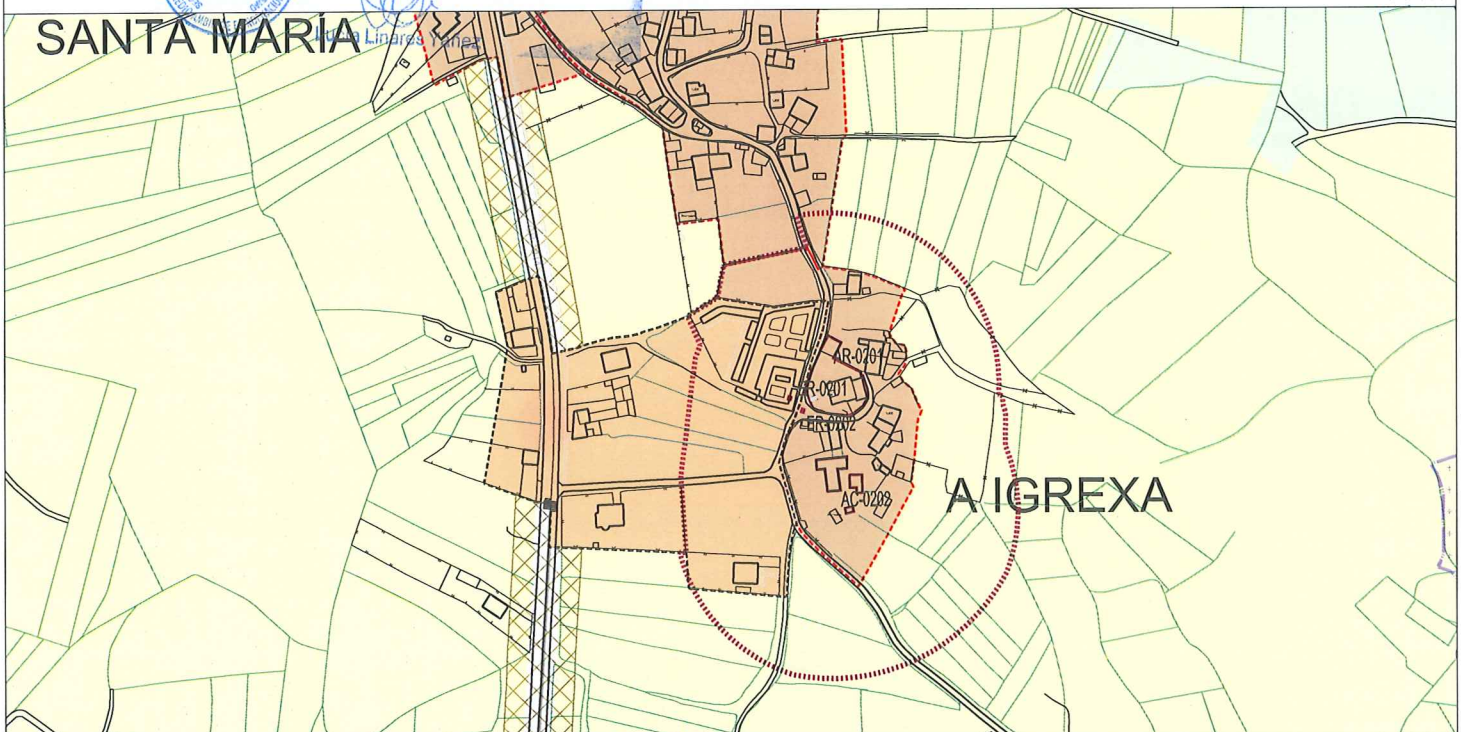

CONTORNO DE PROTECCIÓN	ELEMENTO CATALOGADO				COORDENADAS UTM-HUSO 29N X: X:	Y: Y:	
SOLO URBANO SU-C	SOLO URBANIZABLE DISPOSICIÓN TRANSITORIA 13ª SUR-T	SOLO NÚCLEO RURAL COMPLEXO NR-HT/C	SOLO RÚSTICO DE PROTECCIÓN FORESTAL SR-PF	SOLO RÚSTICO DE PROTECCIÓN PATRIMONIAL SR-PP	SOLO RÚSTICO DE PROTECCIÓN PAISAXÍSTICA SR-PX		
SOLO URBANO NON CONSOLIDADO SU-NC	SOLO NÚCLEO RURAL HISTÓRICO-TRADICIONAL NR-HT	SOLO RÚSTICO DE PROTECCIÓN ORDINARIA SR-PO	SOLO RÚSTICO DE PROTECCIÓN DE COSTAS SR-PC	SOLO RÚSTICO DE PROTECCIÓN DE INFRAESTRUCTURAS SR-PI	ACTUACIÓN INTEGRAL EN SOLO DE NÚCLEO RURAL		
SOLO URBANIZABLE DELIMITADO SUR-D	SOLO NÚCLEO RURAL COMÚN NR-C	SOLO RÚSTICO DE PROTECCIÓN AGROPECUARIA SR-PA	SOLO RÚSTICO DE PROTECCIÓN DAS AUGAS SR-PR	SOLO RÚSTICO DE PROTECCIÓN DE ESPAZOS NATURAIS SR-PN	PLAN ESPECIAL DE DOTACIÓNS E ESPAZOS LIBRES DO LITORAL (PE)		

CLASE DE ELEMENTO	TIPOLOXÍA	CLAVE DE IDENTIFICACIÓN
ARQUITECTURA	ARQUITECTURA RELIXIOSA	**AR-0201**



APROBADO PROVISIONALMENTE
POLO PLENO
En sesión de data,
18 NOV 2015
O SECRETARIO
CONCELLO DE CARBALLO

DENOMINACIÓN:	PARROQUIA:	NÚCLEO:	LUGAR:
IGREXA DE ARDAÑA (PARROQUIAL DE SANTA MARÍA)	**ARDAÑA SANTA MARÍA**	**A IGREXA**	

ADSCRICIÓN/ ESTILO	COORDENADAS:		
BARROCO	UTM	X = 525921	Y = 4780980

DESCRICIÓN

Edificio de tres naves á que lle foi engadida unha pequena sancristía nun dos muros do presbiterio. Do interior, abovedado, cabe resaltar o interesante xogo de cruces de bóvedas de medio punto e crucería, que se ve acentuado pola iluminación natural que penetra no templo a través dos ocos abertos nos seus muros. En canto ó exterior, a ornamentación concéntrase na fachada principal na que a simetría ocupa un lugar preponderante. Sobre un eixo central vertical distribúense a porta de entrada, rectangular, unha pequena fornela que acolle á imaxe de Santa María, un óculo de moi reducidas dimensións e, rompendo a cornixa, unha torre-campanario.
O campanario posúe un volume e esvelteza inusuais nestas edificacións; sobre un corpo de planta cadrada e rematado cunha cornixa, asentan catro machóns que dan lugar a catro arcos nos que se acubillan as campás, para dar paso a un tambor calado octogonal que sostén unha pequena cúpula rematada en pináculo.
Forma parte dun conxunto singular de carácter relixioso, co atrio cerrado por muro de pedra con elementos ornamentais de cantería, ademais do cruceiro e o peto de ánimas que preceden á igrexa. A torre de campás corresponde a un engadido en obra de fábrica revocada.

CATEGORÍA	TITULARIDADE	NIVEL DE PROTECCIÓN	ESTADO DE CONSERVACIÓN	USO
INVENTARIADO	PRIVADA	INTEGRAL	BO	RELIXIOSO

CLASE DE SOLO	ORDENANZA DE APLICACIÓN
SOLO DE NÚCLEO RURAL HISTÓRICO-TRADICIONAL	

OBSERVACIÓNS

Forma parte dun conxunto do que ademais se recollen o cruceiro e o peto de ánimas nas fichas: ER-0201 y ER-0202

ELEMENTOS A PROTEXER

MELLORAS NECESARIAS

XUNTA DE GALICIA
Aprobado definitivamente por Orde da Conselleira
de Medio Ambiente e Ordenación do Territorio
de data - 4 FEB. 2016
A Xefa do servizo de Planificación
Urbanística III
Lucía Linares Yáñez

OBRAS PROHIBIDAS	OBRAS PERMITIDAS
As derivadas do seu nivel de protección	As derivadas do seu nivel de protección

PLAN XERAL DE ORDENACIÓN MUNICIPAL
CONCELLO DE CARBALLO

CATÁLOGO DE ELEMENTOS A PROTEXER OU RECUPERAR

DENOMINACIÓN	CLAVE DE IDENTIFICACIÓN	PLANO P.X.O.M.
SANTUARIO DOS REMEDIOS EN VIVENTE	AR-0202	C-06

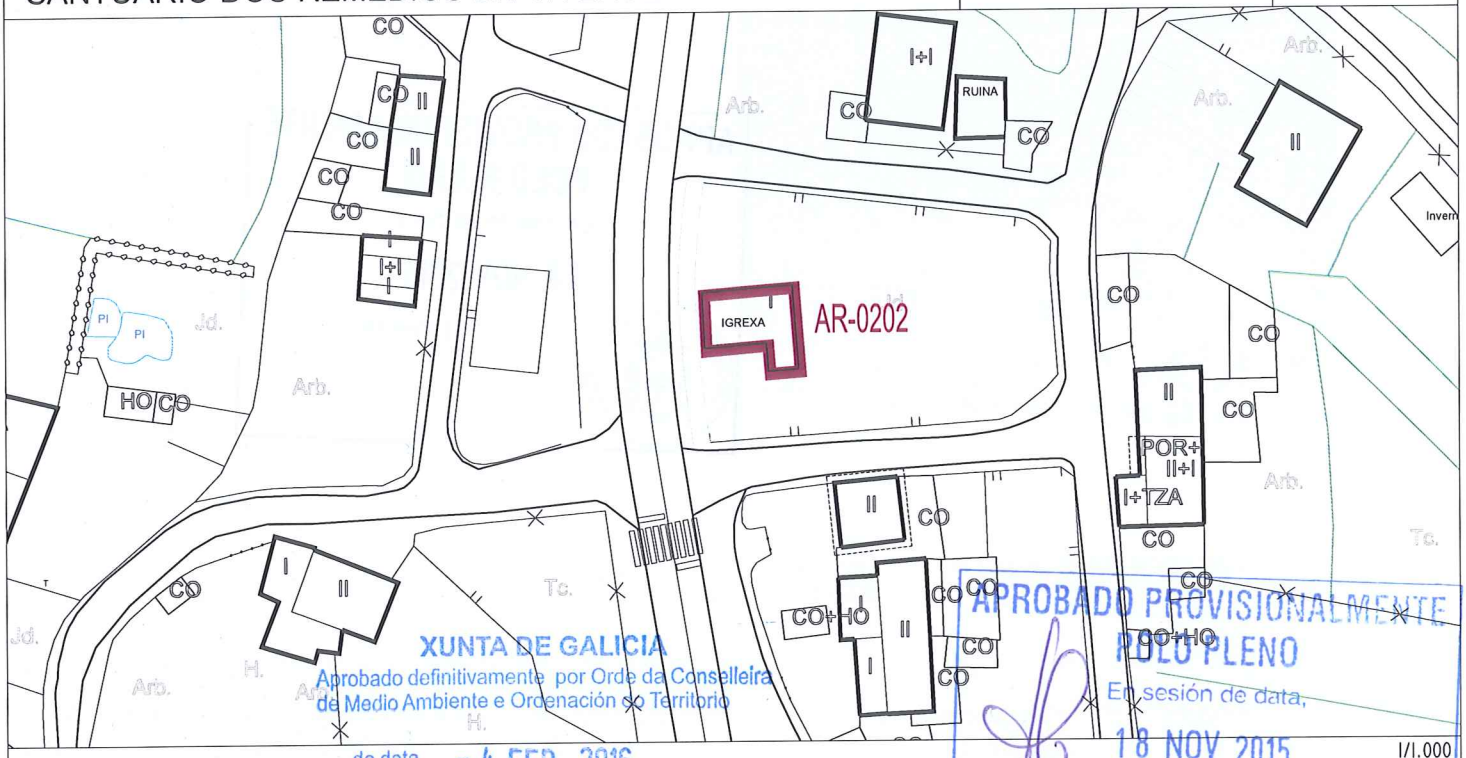

XUNTA DE GALICIA
Aprobado definitivamente por Orde da Conselleira de Medio Ambiente e Ordenación do Territorio
de data - 4 FEB. 2016
A xefa do servizo de Planificación Urbanística III
Lucía Linares Yáñez

APROBADO PROVISIONALMENTE
POLO PLENO
En sesión de data,
18 NOV 2015
O SECRETARIO

I/1.000
I/5.000

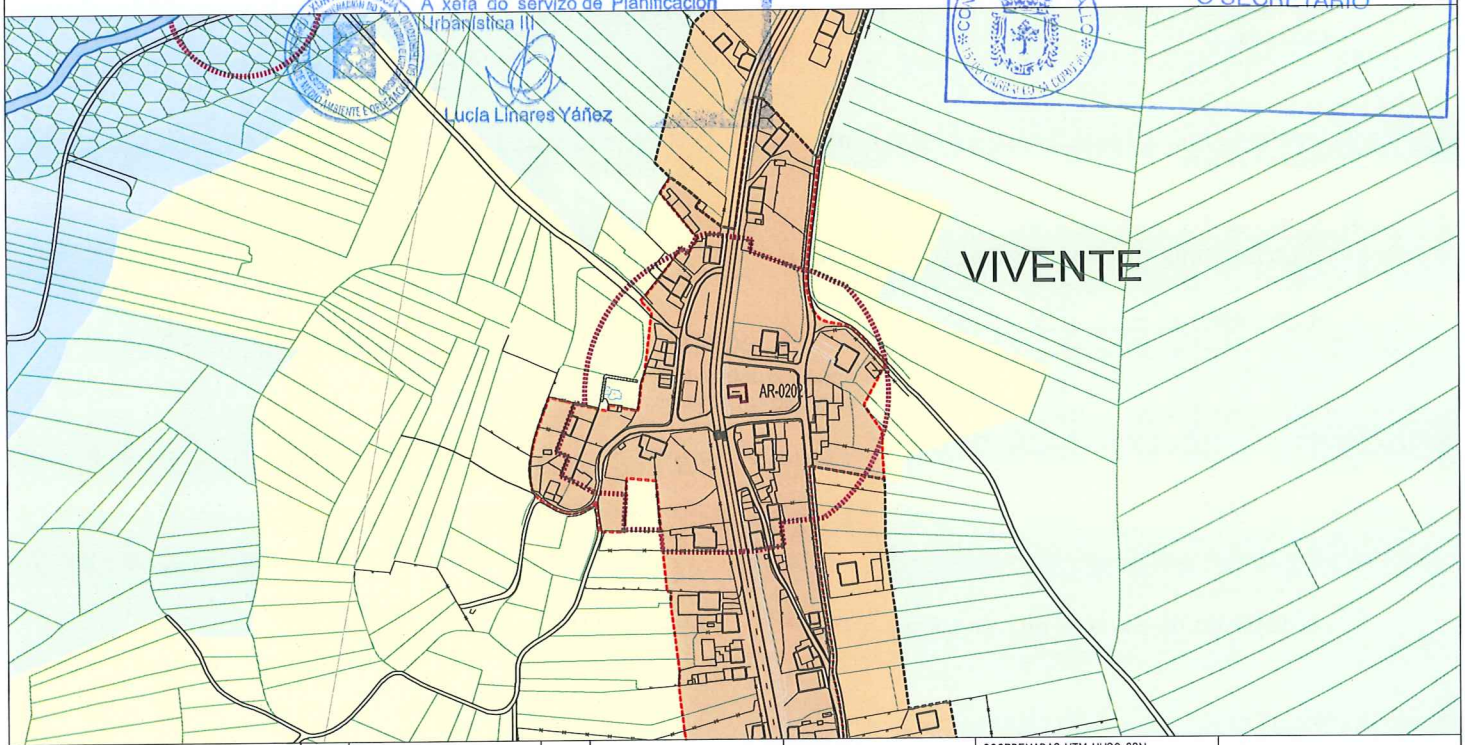

CONTORNO DE PROTECCIÓN	ELEMENTO CATALOGADO				COORDENADAS UTM-HUSO 29N X: X:	Y: Y:
SOLO URBANO SU-C	SOLO URBANIZABLE DISPOSICIÓN TRANSITORIA 13ª SUR-T	SOLO NÚCLEO RURAL COMPLEXO NR-HT/C		SOLO RÚSTICO DE PROTECCIÓN FORESTAL SR-PF	SOLO RÚSTICO DE PROTECCIÓN PATRIMONIAL SR-PP	SOLO RÚSTICO DE PROTECCIÓN PAISAXÍSTICA SR-PX
SOLO URBANO NON CONSOLIDADO SU-NC	SOLO NÚCLEO RURAL HISTÓRICO-TRADICIONAL NR-HT	SOLO RÚSTICO DE PROTECCIÓN ORDINARIA SR-PO		SOLO RÚSTICO DE PROTECCIÓN DE COSTAS SR-PC	SOLO RÚSTICO DE PROTECCIÓN DE INFRAESTRUCTURAS SR-PI	ACTUACIÓN INTEGRAL EN SOLO DE NÚCLEO RURAL
SOLO URBANIZABLE DELIMITADO SUR-D	SOLO NÚCLEO RURAL COMÚN NR-C	SOLO RÚSTICO DE PROTECCIÓN AGROPECUARIA SR-PA		SOLO RÚSTICO DE PROTECCIÓN DAS AUGAS SR-PR	SOLO RÚSTICO DE PROTECCIÓN DE ESPAZOS NATURAIS SR-PN	PLAN ESPECIAL DE DOTACIÓNS E ESPAZOS LIBRES DO LITORAL (PE)

CLASE DE ELEMENTO	TIPOLOXÍA	CLAVE DE IDENTIFICACIÓN
ARQUITECTURA	ARQUITECTURA RELIXIOSA	**AR-0202**



APROBADO PROVISIONALMENTE
POLO PLENO
En sesión de data,
18 NOV 2015
O SECRETARIO

CONCELLO DE CARBALLO

DENOMINACIÓN:	PARROQUIA:	NÚCLEO:	LUGAR:
SANTUARIO DOS REMEDIOS EN VIVENTE	**ARDAÑA (SANTA MARÍA)**	**VIVENTE**	

ADSCRICIÓN/ ESTILO	COORDENADAS:
	UTM X = 525530 Y = 4782264

DESCRICIÓN

Pequena capela rural de volumetría e composición moi sinxelas, con fachada plana recercada en cantería e espadana de fábrica.
Sen elementos artísticos singulares, ten interese por configurar espazo público e constituírse en referente respecto á vida parroquial.

CATEGORÍA	TITULARIDADE	NIVEL DE PROTECCIÓN	ESTADO DE CONSERVACIÓN	USO
INVENTARIADO	PRIVADA	INTEGRAL	BO	RELIXIOSO

CLASE DE SOLO	ORDENANZA DE APLICACIÓN
SOLO DE NÚCLEO RURAL HISTÓRICO-TRADICIONAL	

OBSERVACIÓNS

XUNTA DE GALICIA
Aprobado definitivamente por Orde da Conselleira de Medio Ambiente e Ordenación do Territorio
de data - 4 FEB. 2016
A xefa do servizo de Planificación Urbanística III
Lucía Linares Yáñez

ELEMENTOS A PROTEXER

MELLORAS NECESARIAS

OBRAS PROHIBIDAS	OBRAS PERMITIDAS
As derivadas do seu nivel de protección	As derivadas do seu nivel de protección

PLAN XERAL DE ORDENACIÓN MUNICIPAL
CONCELLO DE CARBALLO

CATÁLOGO DE ELEMENTOS A PROTEXER OU RECUPERAR

DENOMINACIÓN	CLAVE DE IDENTIFICACIÓN	PLANO P.X.O.M.
MUIÑO	CP-0201	C-06



1/1.000

1/5.000

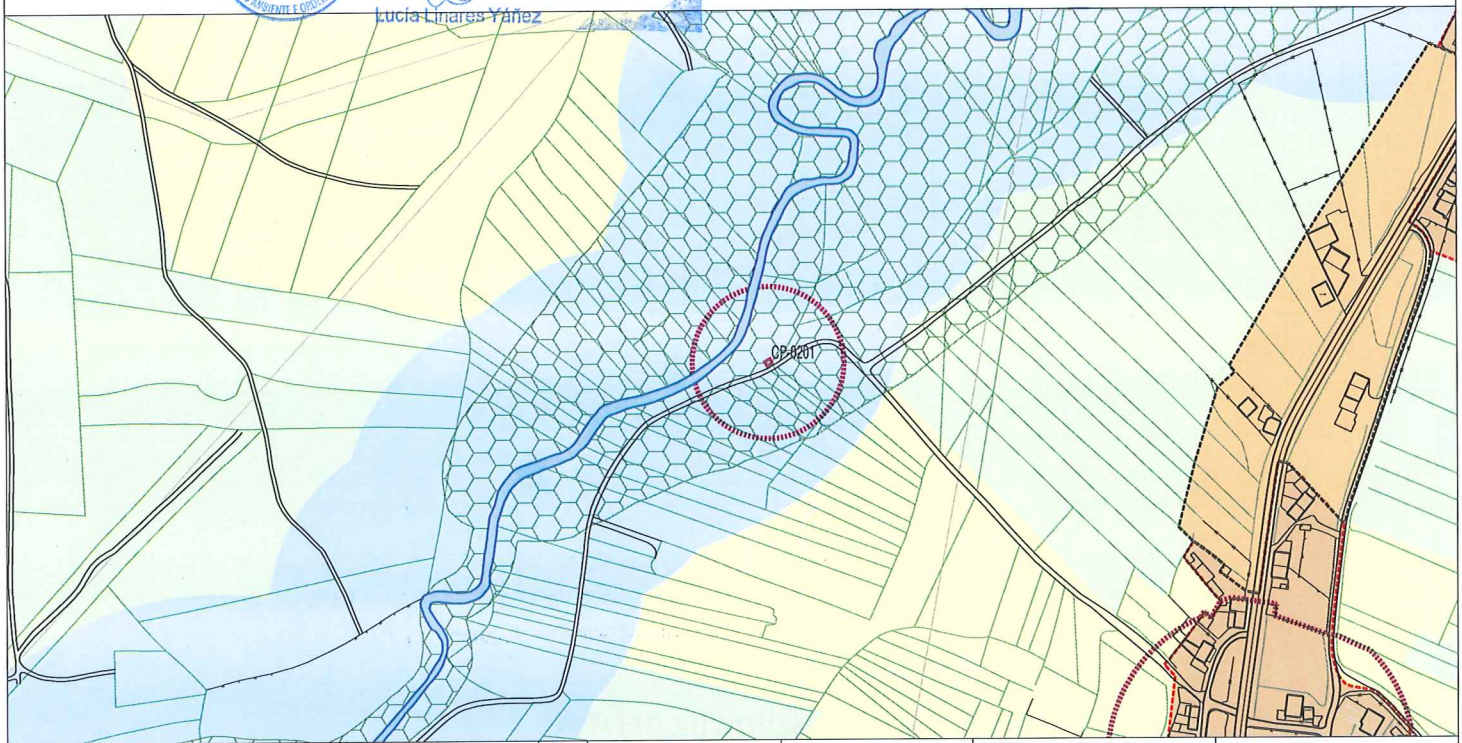

CONTORNO DE PROTECCIÓN	ELEMENTO CATALOGADO			COORDENADAS UTM-HUSO 29N X: X:	Y: Y:	
SOLO URBANO SU-C	SOLO URBANIZABLE DISPOSICIÓN TRANSITORIA 13ª SUR-T	SOLO NÚCLEO RURAL COMPLEXO NR-HT/C	SOLO RÚSTICO DE PROTECCIÓN FORESTAL SR-PF	SOLO RÚSTICO DE PROTECCIÓN PATRIMONIAL SR-PP	SOLO RÚSTICO DE PROTECCIÓN PAISAXÍSTICA SR-PX	
SOLO URBANO NON CONSOLIDADO SU-NC	SOLO NÚCLEO RURAL HISTÓRICO-TRADICIONAL NR-HT	SOLO RÚSTICO DE PROTECCIÓN ORDINARIA SR-PO	SOLO RÚSTICO DE PROTECCIÓN DE COSTAS SR-PC	SOLO RÚSTICO DE PROTECCIÓN DE INFRAESTRUCTURAS SR-PI	ACTUACIÓN INTEGRAL EN SOLO DE NÚCLEO RURAL	
SOLO URBANIZABLE DELIMITADO SUR-D	SOLO NÚCLEO RURAL COMÚN NR-C	SOLO RÚSTICO DE PROTECCIÓN AGROPECUARIA SR-PA	SOLO RÚSTICO DE PROTECCIÓN DAS AUGAS SR-PR	SOLO RÚSTICO DE PROTECCIÓN DE ESPAZOS NATURAIS SR-PN	PLAN ESPECIAL DE DOTACIÓNS E ESPAZOS LIBRES DO LITORAL (PE)	

CLASE DE ELEMENTO	TIPOLOXÍA	CLAVE DE IDENTIFICACIÓN
ARQUITECTURA	CONSTRUCIÓN POPULAR	**CP-0201**



APROBADO PROVISIONALMENTE
POLO PLENO
En sesión de data,
18 NOV 2015
O SECRETARIO
CONCELLO DE CARBALLO

DENOMINACIÓN:	PARROQUIA:	NÚCLEO:	LUGAR:
MUIÑO	**ARDAÑA (SANTA MARÍA)**	**VIVENTE**	**BRAÑOS**

ADSCRICIÓN/ ESTILO	COORDENADAS:
	UTM X = 525207 Y = 4782522

DESCRICIÓN

Construción de pequenas dimensións parcialmente derruída, con estrutura de cantería, e que actualmente está cuberto de vexetación.

CATEGORÍA	TITULARIDADE	NIVEL DE PROTECCIÓN	ESTADO DE CONSERVACIÓN	USO
INCLUÍDO NO CATÁLOGO	PRIVADA	AMBIENTAL	MALO	SEN USO

CLASE DE SOLO	ORDENANZA DE APLICACIÓN
SOLO RÚSTICO DE PROTECCIÓN DAS AUGAS SOLO RÚSTICO DE PROTECCIÓN DE ESPAZOS NATURAIS	

OBSERVACIÓNS

ELEMENTOS A PROTEXER

MELLORAS NECESARIAS

Recuperación do entorno.

OBRAS PROHIBIDAS	OBRAS PERMITIDAS
As derivadas do seu nivel de protección	As derivadas do seu nivel de protección

XUNTA DE GALICIA
Aprobado definitivamente por Orde da Conselleira de Medio Ambiente e Ordenación do Territorio
de data - 4 FEB. 2016
A xefa do servizo de Planificación Urbanística III
Lucía Linares Yáñez

PLAN XERAL DE ORDENACIÓN MUNICIPAL
CONCELLO DE CARBALLO

CATÁLOGO DE ELEMENTOS A PROTEXER OU RECUPERAR

DENOMINACIÓN	CLAVE DE IDENTIFICACIÓN	PLANO P.X.O.M.
HÓRREO	CP-0202	C-06

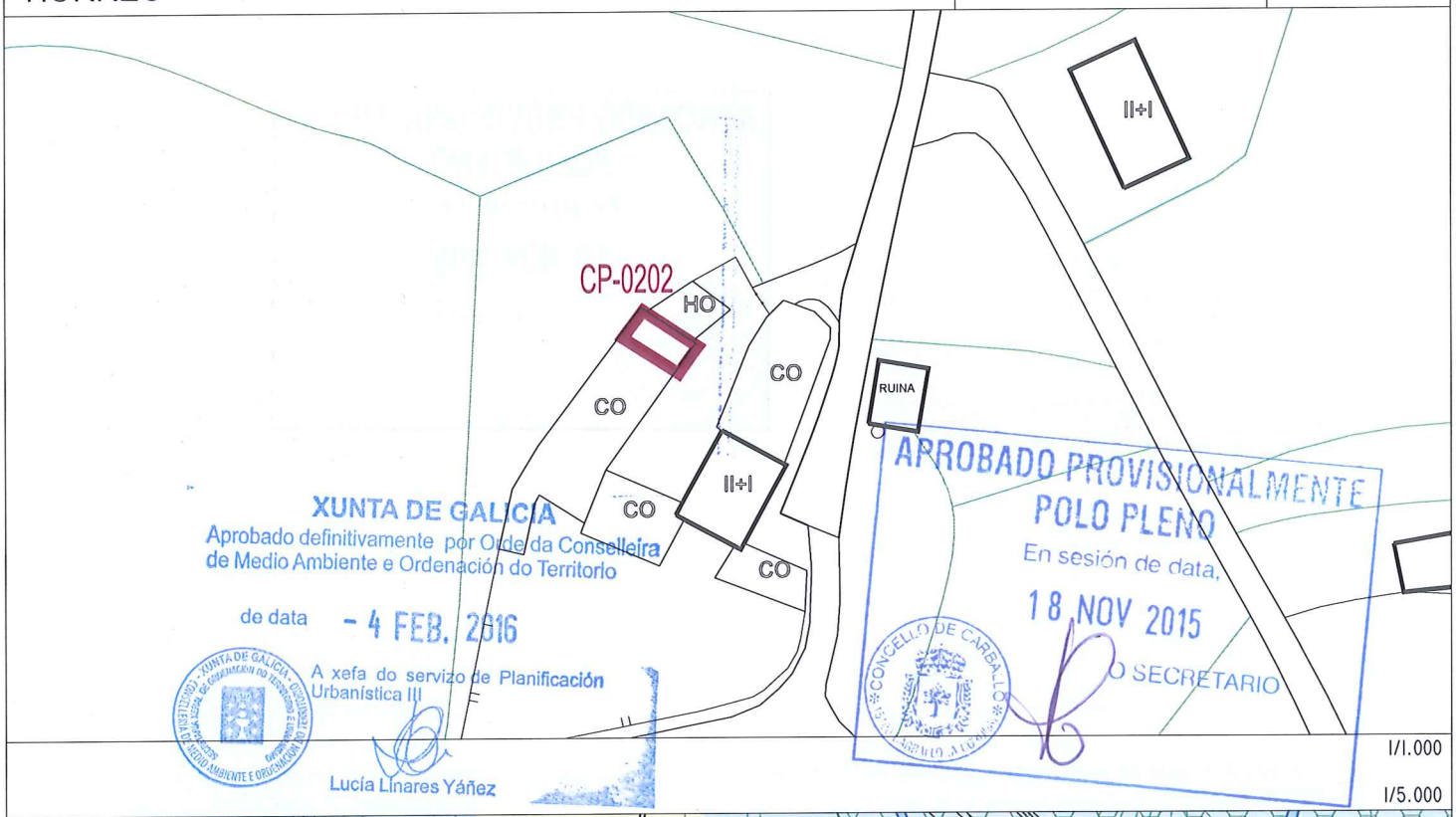

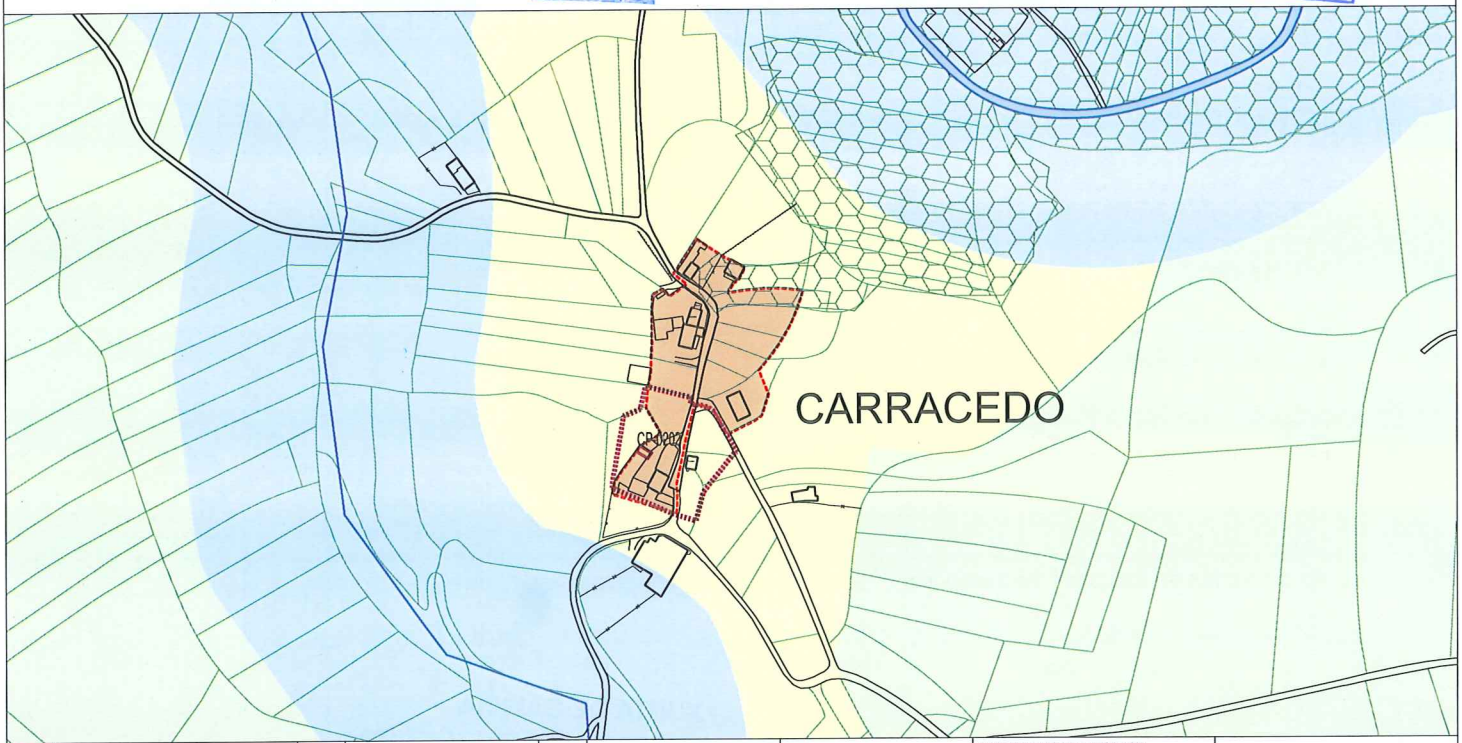

CONTORNO DE PROTECCIÓN	ELEMENTO CATALOGADO			COORDENADAS UTM-HUSO 29N X: X:		Y: Y:	
SOLO URBANO SU-C	SOLO URBANIZABLE DISPOSICIÓN TRANSITORIA 13ª SUR-T	SOLO NÚCLEO RURAL COMPLEXO NR-HT/C	SOLO RÚSTICO DE PROTECCIÓN FORESTAL SR-PF	SOLO RÚSTICO DE PROTECCIÓN PATRIMONIAL SR-PP		SOLO RÚSTICO DE PROTECCIÓN PAISAXÍSTICA SR-PX	
SOLO URBANO NON CONSOLIDADO SU-NC	SOLO NÚCLEO RURAL HISTÓRICO-TRADICIONAL NR-HT	SOLO RÚSTICO DE PROTECCIÓN ORDINARIA SR-PO	SOLO RÚSTICO DE PROTECCIÓN DE COSTAS SR-PC	SOLO RÚSTICO DE PROTECCIÓN DE INFRAESTRUCTURAS SR-PI		ACTUACIÓN INTEGRAL EN SOLO DE NÚCLEO RURAL	
SOLO URBANIZABLE DELIMITADO SUR-D	SOLO NÚCLEO RURAL COMÚN NR-C	SOLO RÚSTICO DE PROTECCIÓN AGROPECUARIA SR-PA	SOLO RÚSTICO DE PROTECCIÓN DAS AUGAS SR-PR	SOLO RÚSTICO DE PROTECCIÓN DE ESPAZOS NATURAIS SR-PN		PLAN ESPECIAL DE DOTACIÓNS E ESPAZOS LIBRES DO LITORAL (PE)	

CLASE DE ELEMENTO	TIPOLOXÍA	CLAVE DE IDENTIFICACIÓN
ARQUITECTURA	CONSTRUCIÓN POPULAR	**CP-0202**



APROBADO PROVISIONALMENTE
POLO PLENO
En sesión de data,
18 NOV 2015
O SECRETARIO

DENOMINACIÓN:	PARROQUIA:	NÚCLEO:	LUGAR:
HÓRREO	**ARDAÑA (SANTA MARÍA)**	**VIVENTE**	**CARRACEDO**

ADSCRICIÓN/ ESTILO	COORDENADAS: UTM X = 526526 Y = 4782352

DESCRICIÓN

Hórreo sobre base de cachotería con laterais da cámara resoltos mediante ringleiras horizontais interpostas para deixar ocos de aireación.

CATEGORÍA	TITULARIDADE	NIVEL DE PROTECCIÓN	ESTADO DE CONSERVACIÓN	USO
INCLUÍDO NO CATÁLOGO	PRIVADA	ESTRUTURAL	REGULAR	HÓRREO

CLASE DE SOLO	ORDENANZA DE APLICACIÓN
SOLO DE NÚCLEO RURAL HISTÓRICO-TRADICIONAL	

OBSERVACIÓNS

ELEMENTOS A PROTEXER

MELLORAS NECESARIAS

OBRAS PROHIBIDAS	OBRAS PERMITIDAS
As derivadas do seu nivel de protección	As derivadas do seu nivel de protección

XUNTA DE GALICIA
Aprobado definitivamente por Orde da Conselleira de Medio Ambiente e Ordenación do Territorio
de data - 4 FEB. 2016
A xefa do servizo de Planificación Urbanística III
Lucía Linares Yáñez

PLAN XERAL DE ORDENACIÓN MUNICIPAL
CONCELLO DE CARBALLO

CATÁLOGO DE ELEMENTOS A PROTEXER OU RECUPERAR

DENOMINACIÓN	CLAVE DE IDENTIFICACIÓN	PLANO P.X.O.M.
MUÍÑO	CP-0203	C-06

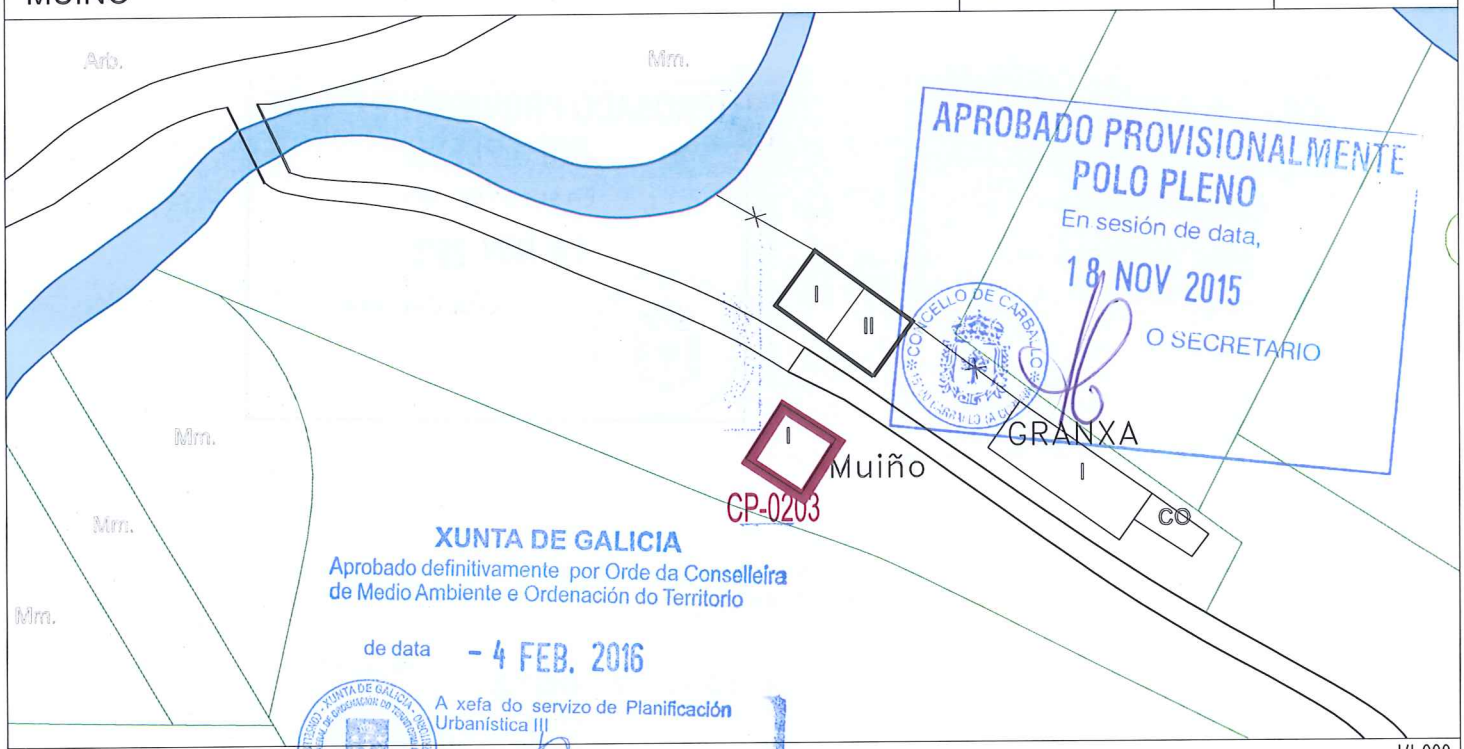

I/1.000

I/5.000

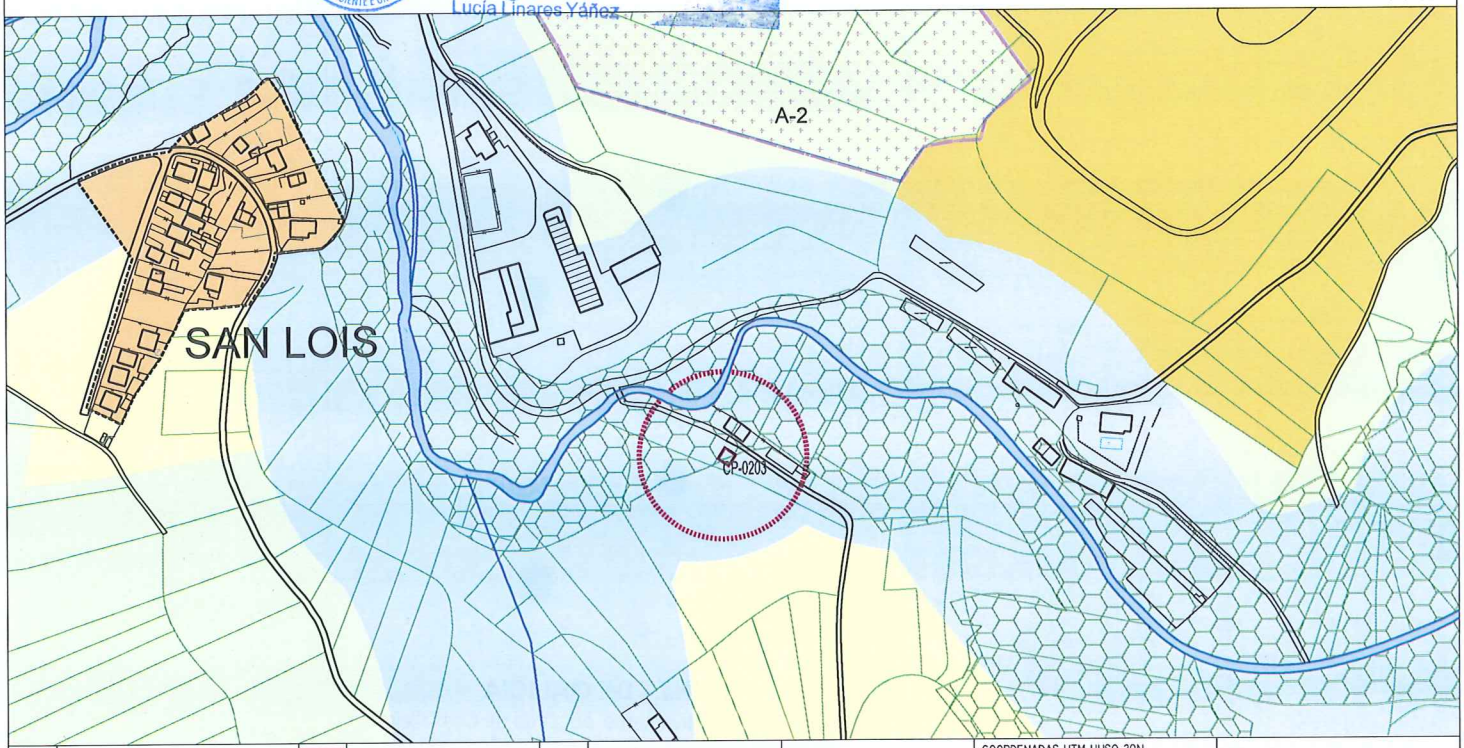

CONTORNO DE PROTECCIÓN	ELEMENTO CATALOGADO				COORDENADAS UTM-HUSO 29N X: X:	Y: Y:	
SOLO URBANO SU-C	SOLO URBANIZABLE DISPOSICIÓN TRANSITORIA 13ª SUR-T	SOLO NÚCLEO RURAL COMPLEXO NR-HT/C		SOLO RÚSTICO DE PROTECCIÓN FORESTAL SR-PF	SOLO RÚSTICO DE PROTECCIÓN PATRIMONIAL SR-PP	SOLO RÚSTICO DE PROTECCIÓN PAISAXÍSTICA SR-PX	
SOLO URBANO NON CONSOLIDADO SU-NC	SOLO NÚCLEO RURAL HISTÓRICO-TRADICIONAL NR-HT	SOLO RÚSTICO DE PROTECCIÓN ORDINARIA SR-PO		SOLO RÚSTICO DE PROTECCIÓN DE COSTAS SR-PC	SOLO RÚSTICO DE PROTECCIÓN DE INFRAESTRUCTURAS SR-PI	ACTUACIÓN INTEGRAL EN SOLO DE NÚCLEO RURAL	
SOLO URBANIZABLE DELIMITADO SUR-D	SOLO NÚCLEO RURAL COMÚN NR-C	SOLO RÚSTICO DE PROTECCIÓN AGROPECUARIA SR-PA		SOLO RÚSTICO DE PROTECCIÓN DAS AUGAS SR-PR	SOLO RÚSTICO DE PROTECCIÓN DE ESPAZOS NATURAIS SR-PN	PLAN ESPECIAL DE DOTACIÓNS E ESPAZOS LIBRES DO LITORAL (PE)	

CLASE DE ELEMENTO	TIPOLOXÍA	CLAVE DE IDENTIFICACIÓN
ARQUITECTURA	CONSTRUCIÓN POPULAR	**CP-0203**



APROBADO PROVISIONALMENTE
POLO PLENO
En sesión de data,
18 NOV 2015
O SECRETARIO
CONCELLO DE CARBALLO

DENOMINACIÓN:	PARROQUIA:	NÚCLEO:	LUGAR:
MUÍÑO	**ARDAÑA (SANTA MARÍA)**	**VIVENTE**	**CARRACEDO**

ADSCRICIÓN/ ESTILO

COORDENADAS:
UTM X = 526448 Y = 4782715

DESCRICIÓN
Construción de grandes dimensións en pedra e con cuberta de tella a dúas augas.

CATEGORÍA	TITULARIDADE	NIVEL DE PROTECCIÓN	ESTADO DE CONSERVACIÓN	USO
INCLUÍDO NO CATÁLOGO	PRIVADA	ESTRUTURAL	BO	MUÍÑO

CLASE DE SOLO	ORDENANZA DE APLICACIÓN
SOLO RÚSTICO DE PROTECCIÓN DAS AUGAS SOLO RÚSTICO DE PROTECCIÓN DE ESPAZOS NATURAIS	

OBSERVACIÓNS

ELEMENTOS A PROTEXER
RECERCADO DOS OCOS EN CANTERÍA, FORMACIÓN DA CUBERTA.

MELLORAS NECESARIAS

OBRAS PROHIBIDAS	OBRAS PERMITIDAS
As derivadas do seu nivel de protección	As derivadas do seu nivel de protección

XUNTA DE GALICIA
Aprobado definitivamente por Orde da Conselleira de Medio Ambiente e Ordenación do Territorio
de data - 4 FEB. 2016
A xefa do servizo de Planificación Urbanística III
Lucía Linares Yáñez

PLAN XERAL DE ORDENACIÓN MUNICIPAL
CONCELLO DE CARBALLO

CATÁLOGO DE ELEMENTOS A PROTEXER OU RECUPERAR

DENOMINACIÓN	CLAVE DE IDENTIFICACIÓN	PLANO P.X.O.M.
CONXUNTO DE ARQUITECTURA POPULAR NA CESTA	CP-0204	C-07

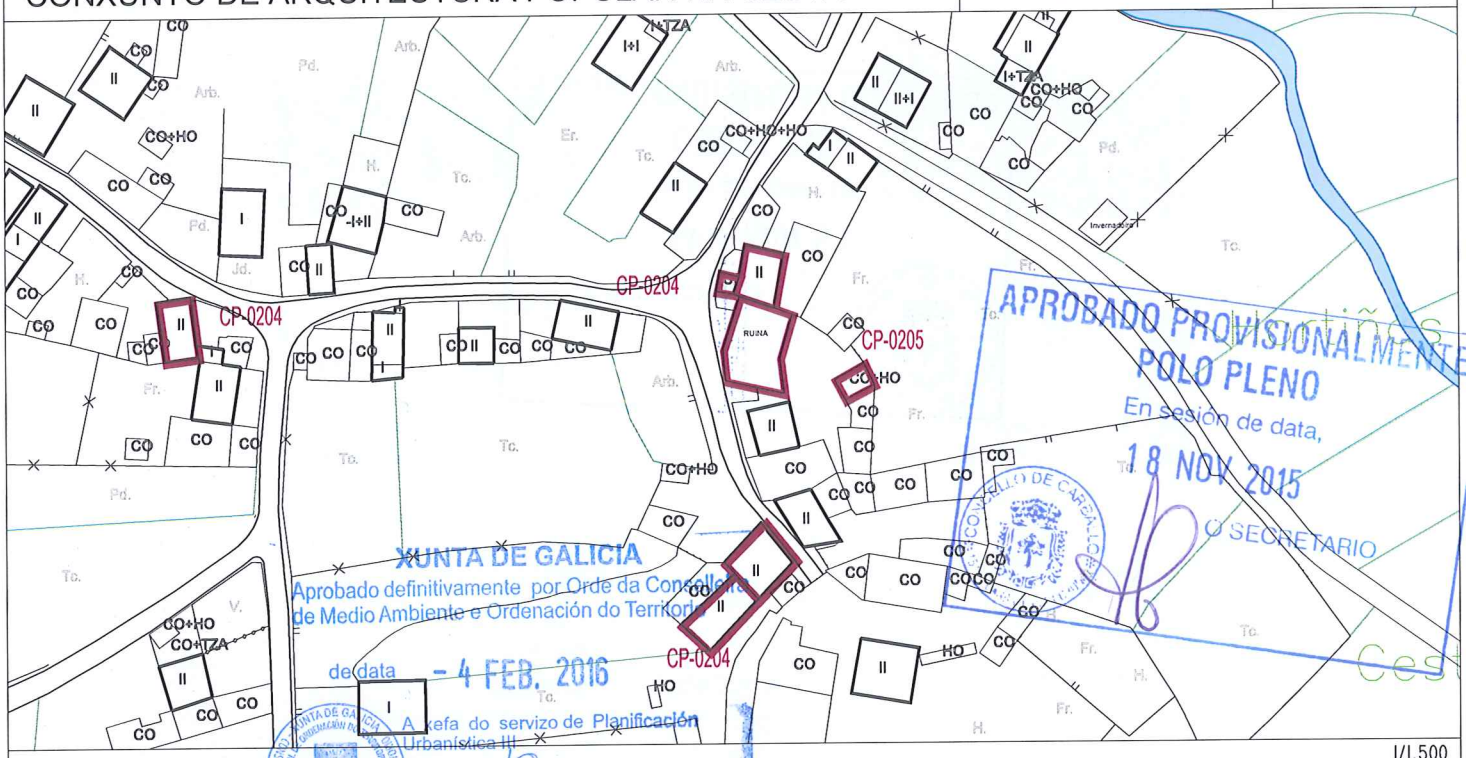

I/1.500

I/5.000

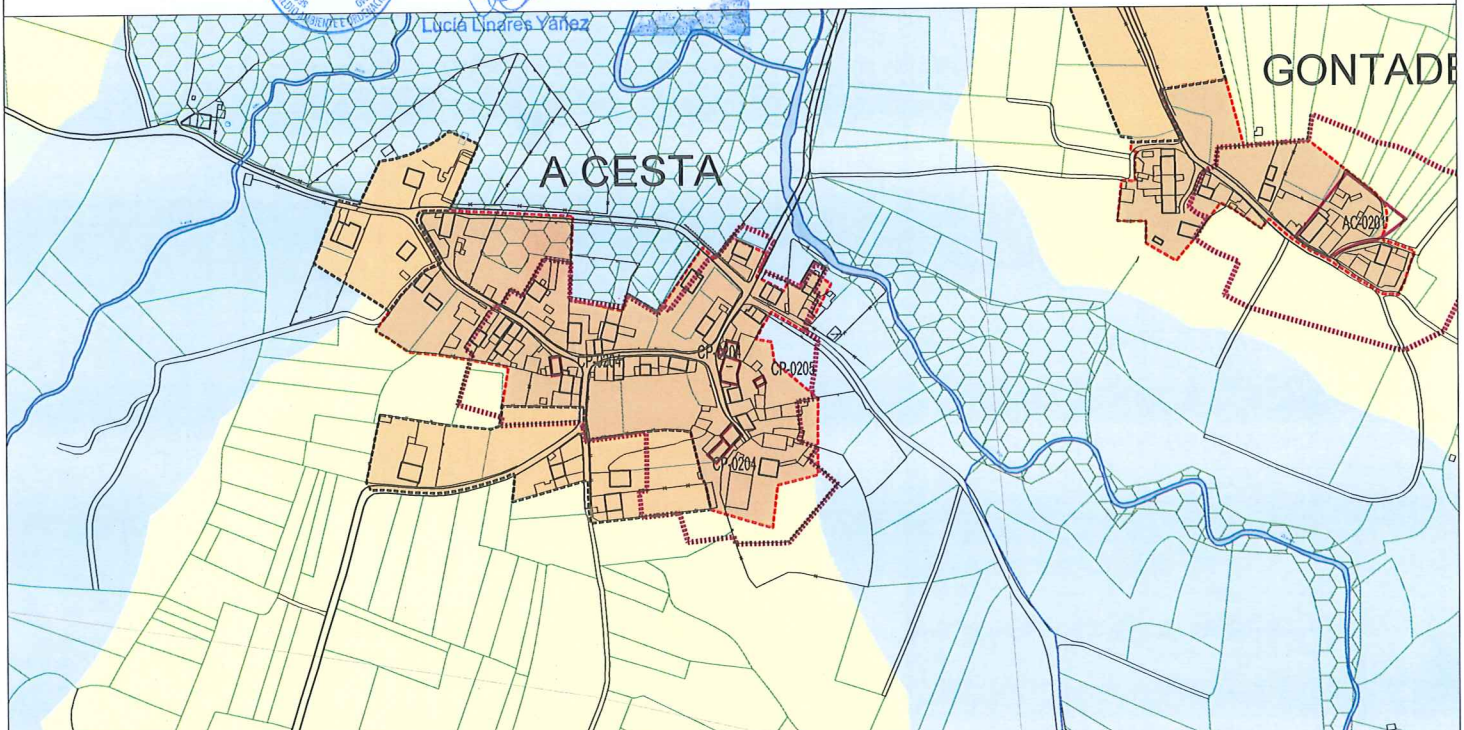

CONTORNO DE PROTECCIÓN	ELEMENTO CATALOGADO				COORDENADAS UTM-HUSO 29N X: X:	Y: Y:	
SOLO URBANO SU-C	SOLO URBANIZABLE DISPOSICIÓN TRANSITORIA 13ª SUR-T	SOLO NÚCLEO RURAL COMPLEXO NR-HT/C	SOLO RÚSTICO DE PROTECCIÓN FORESTAL SR-PF	SOLO RÚSTICO DE PROTECCIÓN PATRIMONIAL SR-PP	SOLO RÚSTICO DE PROTECCIÓN PAISAXÍSTICA SR-PX		
SOLO URBANO NON CONSOLIDADO SU-NC	SOLO NÚCLEO RURAL HISTÓRICO-TRADICIONAL NR-HT	SOLO RÚSTICO DE PROTECCIÓN ORDINARIA SR-PO	SOLO RÚSTICO DE PROTECCIÓN DE COSTAS SR-PC	SOLO RÚSTICO DE PROTECCIÓN DE INFRAESTRUCTURAS SR-PI	ACTUACIÓN INTEGRAL EN SOLO DE NÚCLEO RURAL		
SOLO URBANIZABLE DELIMITADO SUR-D	SOLO NÚCLEO RURAL COMÚN NR-C	SOLO RÚSTICO DE PROTECCIÓN AGROPECUARIA SR-PA	SOLO RÚSTICO DE PROTECCIÓN DAS AUGAS SR-PR	SOLO RÚSTICO DE PROTECCIÓN DE ESPAZOS NATURAIS SR-PN	PLAN ESPECIAL DE DOTACIÓNS E ESPAZOS LIBRES DO LITORAL (PE)		

CLASE DE ELEMENTO	TIPOLOXÍA	CLAVE DE IDENTIFICACIÓN
ARQUITECTURA	ARQUITECTURA POPULAR	**CP-0204**



APROBADO PROVISIONALMENTE POLO PLENO
En sesión de data,
18 NOV 2015
O SECRETARIO

DENOMINACIÓN:	PARROQUIA:	NÚCLEO:	LUGAR:
CONXUNTO DE ARQUITECTURA POPULAR NA CESTA	**ARDAÑA (SANTA MARÍA)**	**A CESTA**	

ADSCRICIÓN/ ESTILO	COORDENADAS: UTM	X = 524803	Y = 4780640
ARQUITECTURA POPULAR			

DESCRICIÓN

Conxunto de edificacións que caracteriza visuais interiores do núcleo e puntos significativos, construídas con materiais tradicionais fronte ao acusado proceso renovador que se aprecia no resto do ámbito.
Con interese como elementos ambientais que establecen a referencia no núcleo cos métodos e tipos construtivos tradicionais.
Algunhas edificacións están moi contaminadas por intervencións actuais desacordes coa tipoloxía tradicional.

CATEGORÍA	TITULARIDADE	NIVEL DE PROTECCIÓN	ESTADO DE CONSERVACIÓN	USO
INVENTARIADO	PRIVADA	ESTRUTURAL	REGULAR	RESIDENCIAL

CLASE DE SOLO	ORDENANZA DE APLICACIÓN
SOLO DE NÚCLEO RURAL HISTÓRICO-TRADICIONAL	

OBSERVACIÓNS

ELEMENTOS A PROTEXER

FORMACIÓNS DE OCOS E CUBERTAS

MELLORAS NECESARIAS

Consolidación de muros e tellados

OBRAS PROHIBIDAS	OBRAS PERMITIDAS
As derivadas do seu nivel de protección	As derivadas do seu nivel de protección

XUNTA DE GALICIA
Aprobado definitivamente por Orde da Conselleira de Medio Ambiente e Ordenación do Territorio
de data - 4 FEB. 2016
A xefa do servizo de Planificación Urbanística III
Lucía Linares Yáñez

PLAN XERAL DE ORDENACIÓN MUNICIPAL
CONCELLO DE CARBALLO

CATÁLOGO DE ELEMENTOS A PROTEXER OU RECUPERAR

DENOMINACIÓN	CLAVE DE IDENTIFICACIÓN	PLANO P.X.O.M.
HÓRREO NA CESTA	CP-0205	C-07

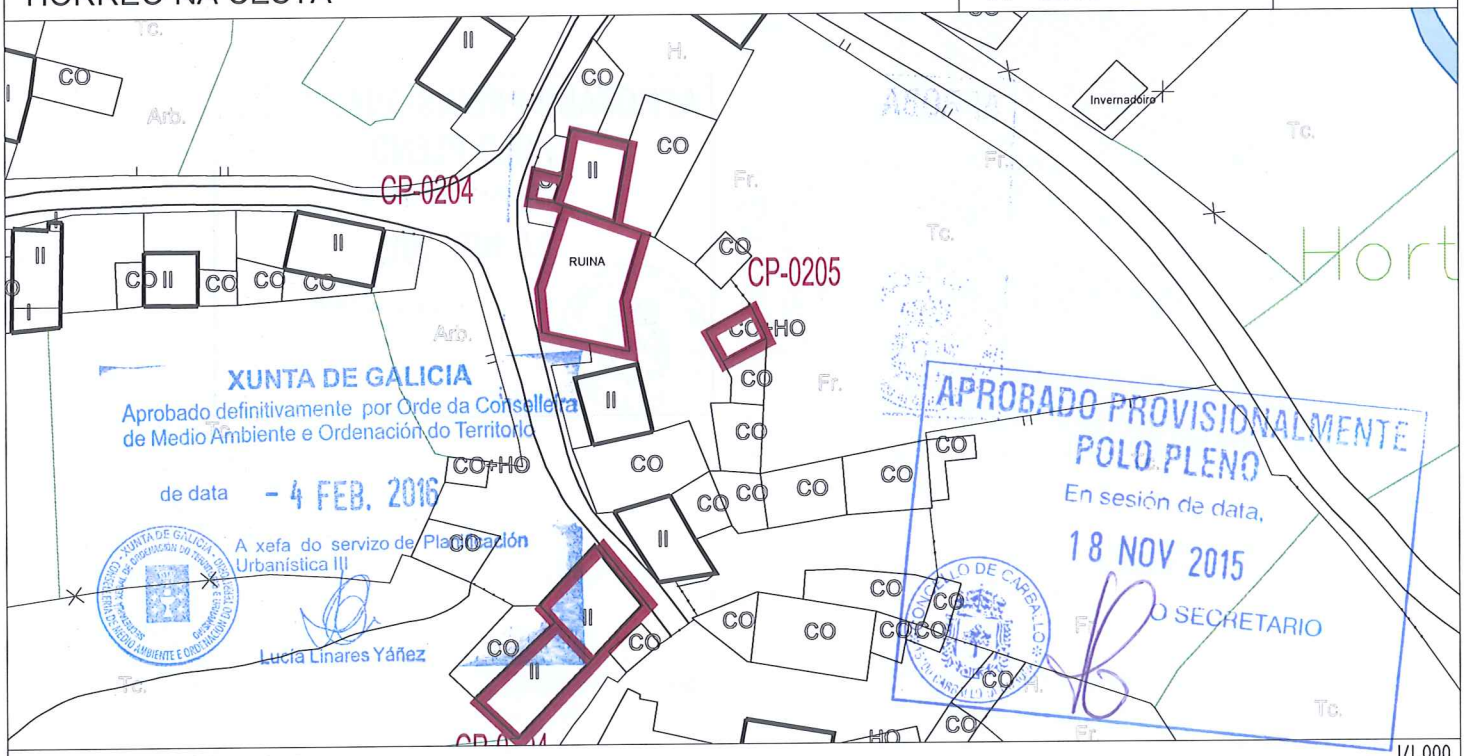

1/1.000

1/5.000

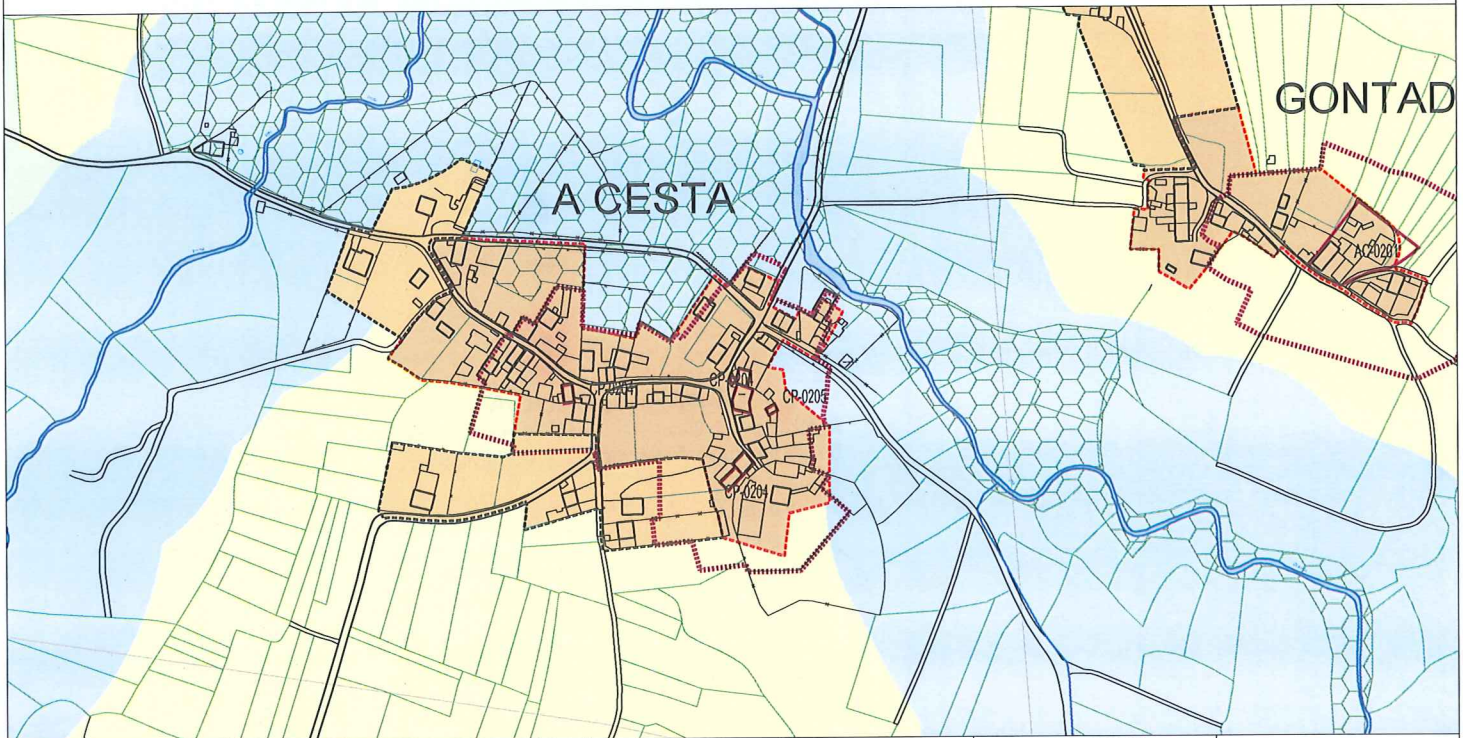

CONTORNO DE PROTECCIÓN	ELEMENTO CATALOGADO				COORDENADAS UTM-HUSO 29N X: X:	Y: Y:
SOLO URBANO SU-C	SOLO URBANIZABLE DISPOSICIÓN TRANSITORIA 13ª SUR-T	SOLO NÚCLEO RURAL COMPLEXO NR-HT/C		SOLO RÚSTICO DE PROTECCIÓN FORESTAL SR-PF	SOLO RÚSTICO DE PROTECCIÓN PATRIMONIAL SR-PP	SOLO RÚSTICO DE PROTECCIÓN PAISAXÍSTICA SR-PX
SOLO URBANO NON CONSOLIDADO SU-NC	SOLO NÚCLEO RURAL HISTÓRICO-TRADICIONAL NR-HT	SOLO RÚSTICO DE PROTECCIÓN ORDINARIA SR-PO		SOLO RÚSTICO DE PROTECCIÓN DE COSTAS SR-PC	SOLO RÚSTICO DE PROTECCIÓN DE INFRAESTRUCTURAS SR-PI	ACTUACIÓN INTEGRAL EN SOLO DE NÚCLEO RURAL
SOLO URBANIZABLE DELIMITADO SUR-D	SOLO NÚCLEO RURAL COMÚN NR-C	SOLO RÚSTICO DE PROTECCIÓN AGROPECUARIA SR-PA		SOLO RÚSTICO DE PROTECCIÓN DAS AUGAS SR-PR	SOLO RÚSTICO DE PROTECCIÓN DE ESPAZOS NATURAIS SR-PN	PLAN ESPECIAL DE DOTACIÓNS E ESPAZOS LIBRES DO LITORAL (PE)

CLASE DE ELEMENTO	TIPOLOXÍA	CLAVE DE IDENTIFICACIÓN
ARQUITECTURA	CONSTRUCIÓN POPULAR	**CP-0205**



APROBADO PROVISIONALMENTE
POLO PLENO
En sesión de data,
18 NOV 2015
O SECRETARIO

CONCELLO DE CARBALLO

DENOMINACIÓN:	PARROQUIA:	NÚCLEO:	LUGAR:
HÓRREO NA CESTA	**ARDAÑA (SANTA MARÍA)**	**A CESTA**	

ADSCRICIÓN/ ESTILO	COORDENADAS: UTM	X = 524937	Y = 4780630
ARQUITECTURA POPULAR			

DESCRICIÓN

É un hórreo resolto nos seus parámetros da cámara con pezas de cantería labradas formando rañuras horizontais de ventilación, conforme a unha solución pouco frecuente no concello dadas súas características petrográficas, con tornarratos continúo sobre muro inferior de cachotería que forma plataforma de acceso voada sobre ménsulas.
De interese pola singularidade das súas solucións construtivas de cantería e como referencia á evolución tipolóxica de esta edificación adxectiva.

CATEGORÍA	TITULARIDADE	NIVEL DE PROTECCIÓN	ESTADO DE CONSERVACIÓN	USO
BIC	PRIVADA	INTEGRAL	BO	HÓRREO

CLASE DE SOLO	ORDENANZA DE APLICACIÓN
SOLO DE NÚCLEO RURAL HISTÓRICO-TRADICIONAL	

OBSERVACIÓNS

XUNTA DE GALICIA
Aprobado definitivamente por Orde da Conselleira de Medio Ambiente e Ordenación do Territorio
de data - 4 FEB. 2016
A xefa do servizo de Planificación Urbanística III
Lucía Linares Yáñez

ELEMENTOS A PROTEXER

MELLORAS NECESARIAS

OBRAS PROHIBIDAS	OBRAS PERMITIDAS
As derivadas do seu nivel de protección	As derivadas do seu nivel de protección

PLAN XERAL DE ORDENACIÓN MUNICIPAL
CONCELLO DE CARBALLO

CATÁLOGO DE ELEMENTOS A PROTEXER OU RECUPERAR

DENOMINACIÓN	CLAVE DE IDENTIFICACIÓN	PLANO P.X.O.M.
CONXUNTO DE EDIFICACIÓNS POPULARES EN NOVÍ	CP-0206	C-07

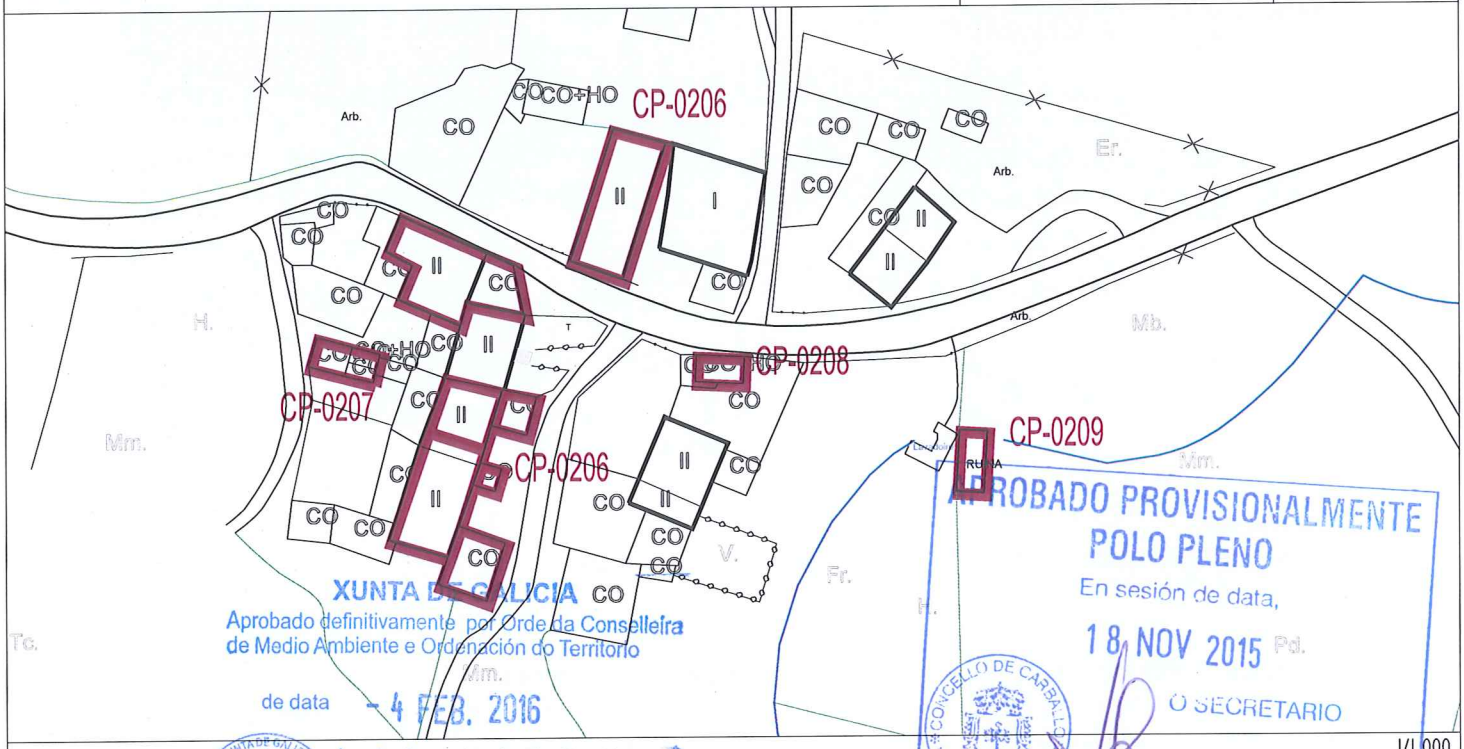

1/1.000

1/5.000

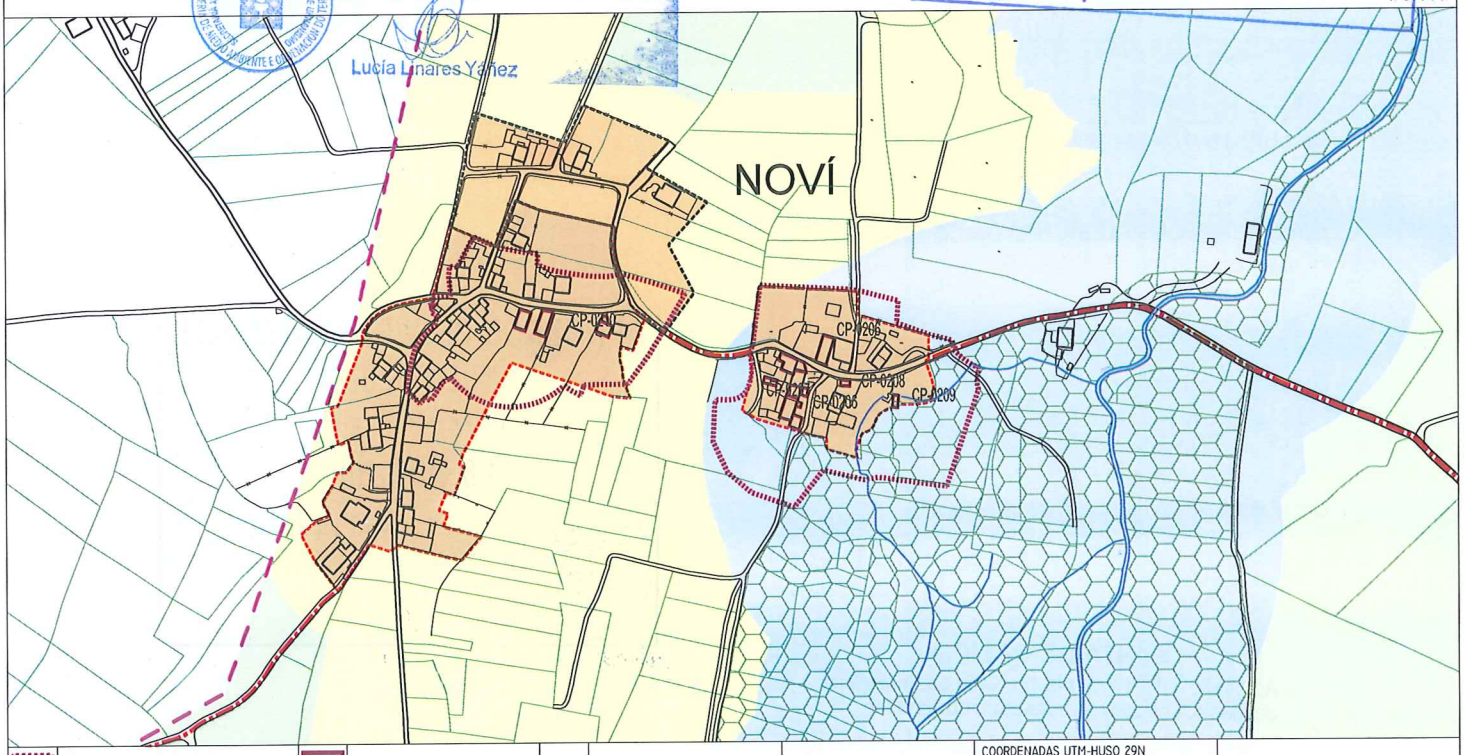

CONTORNO DE PROTECCIÓN	ELEMENTO CATALOGADO				COORDENADAS UTM-HUSO 29N X: X:	Y: Y:
SOLO URBANO SU-C	SOLO URBANIZABLE DISPOSICIÓN TRANSITORIA 13ª SUR-T	SOLO NÚCLEO RURAL COMPLEXO NR-HT/C		SOLO RÚSTICO DE PROTECCIÓN FORESTAL SR-PF	SOLO RÚSTICO DE PROTECCIÓN PATRIMONIAL SR-PP	SOLO RÚSTICO DE PROTECCIÓN PAISAXÍSTICA SR-PX
SOLO URBANO NON CONSOLIDADO SU-NC	SOLO NÚCLEO RURAL HISTÓRICO-TRADICIONAL NR-HT	SOLO RÚSTICO DE PROTECCIÓN ORDINARIA SR-PO		SOLO RÚSTICO DE PROTECCIÓN DE COSTAS SR-PC	SOLO RÚSTICO DE PROTECCIÓN DE INFRAESTRUCTURAS SR-PI	ACTUACIÓN INTEGRAL EN SOLO DE NÚCLEO RURAL
SOLO URBANIZABLE DELIMITADO SUR-D	SOLO NÚCLEO RURAL COMÚN NR-C	SOLO RÚSTICO DE PROTECCIÓN AGROPECUARIA SR-PA		SOLO RÚSTICO DE PROTECCIÓN DAS AUGAS SR-PR	SOLO RÚSTICO DE PROTECCIÓN DE ESPAZOS NATURAIS SR-PN	PLAN ESPECIAL DE DOTACIÓNS E ESPAZOS LIBRES DO LITORAL (PE)

CLASE DE ELEMENTO	TIPOLOXÍA	CLAVE DE IDENTIFICACIÓN
ARQUITECTURA	CONSTRUCIÓN POPULAR	**CP-0206**





DENOMINACIÓN:	PARROQUIA:	NÚCLEO:	LUGAR:
CONXUNTO DE EDIFICACIÓNS POPULARES EN NOVÍ	**ARDAÑA (SANTA MARÍA)**	**NOVÍ**	

ADSCRICIÓN/ ESTILO	COORDENADAS: UTM	X = 524616	Y = 4781431
ARQUITECTURA POPULAR			

DESCRICIÓN

Conxunto arquitectónico composto por vivendas tradicionais con muros de carga de cachotería e diversas construcións adxectivas tales como hórreos, alpendres, etc. moi deteriorado ambientalmente por renovacións edificatorias adosadas o próximas e cerres de parcela con materiais inadecuados. Con valor de referencia respecto aos tipos construtivos tradicionais.

CATEGORÍA	TITULARIDADE	NIVEL DE PROTECCIÓN	ESTADO DE CONSERVACIÓN	USO
INCLUIDO NO CATALOGO	PRIVADA	ESTRUTURAL	REGULAR	RESIDENCIAL

CLASE DE SOLO	ORDENANZA DE APLICACIÓN
SOLO DE NÚCLEO RURAL HISTÓRICO -TRADICIONAL	

OBSERVACIÓNS

ELEMENTOS A PROTEXER

FORMACIÓN DE OCOS E CUBERTAS, RECERCADOS DE CANTERÍA

MELLORAS NECESARIAS

Consolidación dos muros de cachotería

OBRAS PROHIBIDAS	OBRAS PERMITIDAS
As derivadas do seu nivel de protección	As derivadas do seu nivel de protección

APROBADO PROVISIONALMENTE
POLO PLENO
En sesión de data,
18 NOV 2015
O SECRETARIO
CONCELLO DE CARBALLO

XUNTA DE GALICIA
Aprobado definitivamente por Orde da Conselleira de Medio Ambiente e Ordenación do Territorio
de data - 4 FEB. 2016
A xefa do servizo de Planificación Urbanística III
Lucía Linares Yáñez

PLAN XERAL DE ORDENACIÓN MUNICIPAL
CONCELLO DE CARBALLO

CATÁLOGO DE ELEMENTOS A PROTEXER OU RECUPERAR

DENOMINACIÓN	CLAVE DE IDENTIFICACIÓN	PLANO P.X.O.M.
HÓRREO	CP-0207	C-07

XUNTA DE GALICIA
Aprobado definitivamente por Orde da Consellería de Medio Ambiente e Ordenación do Territorio
de data - 4 FEB. 2016
A xefa do servizo de Planificación Urbanística III
Lucía Linares Yáñez

APROBADO PROVISIONALMENTE
POLO PLENO
En sesión de data,
18 NOV 2015
O SECRETARIO
CONCELLO DE CARBALLO

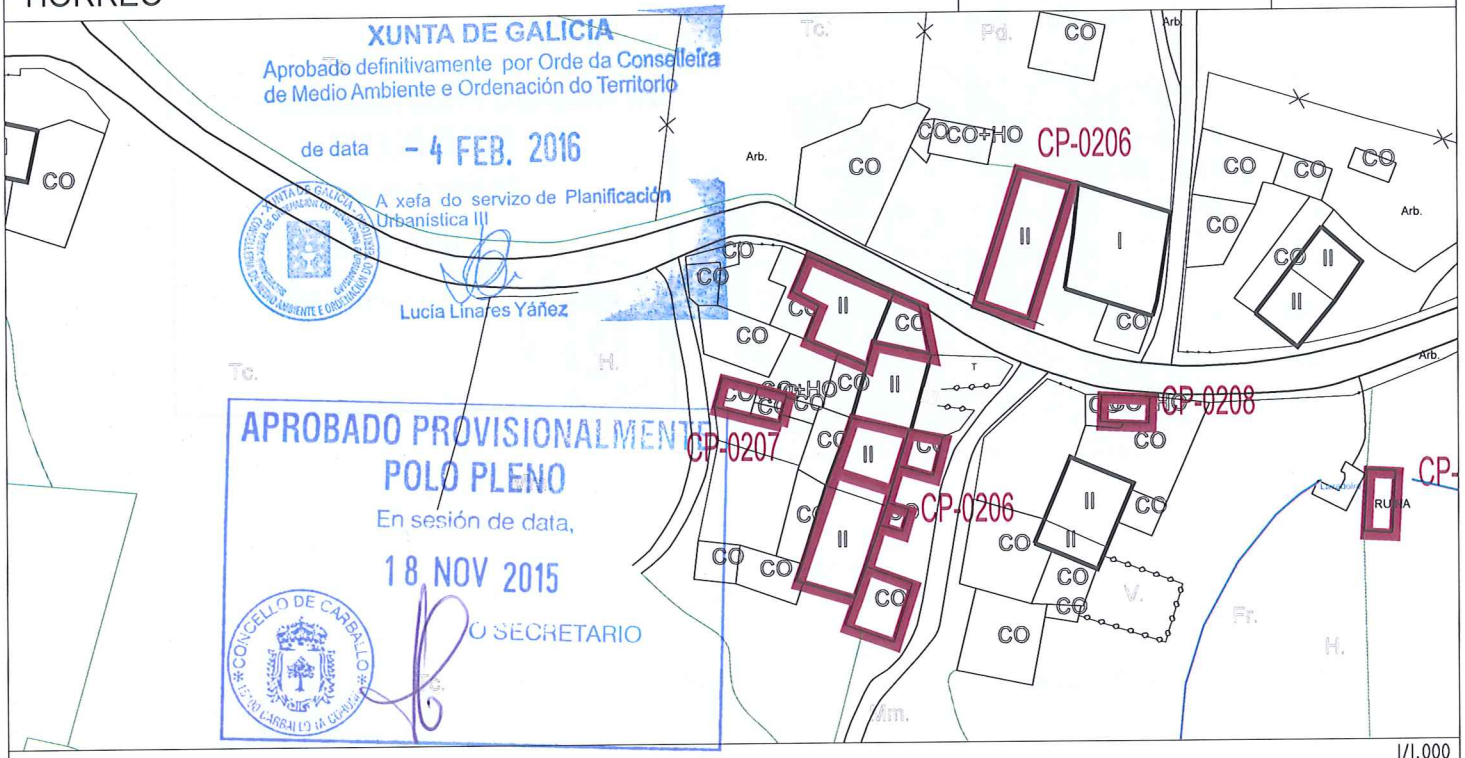

1/1.000

1/5.000

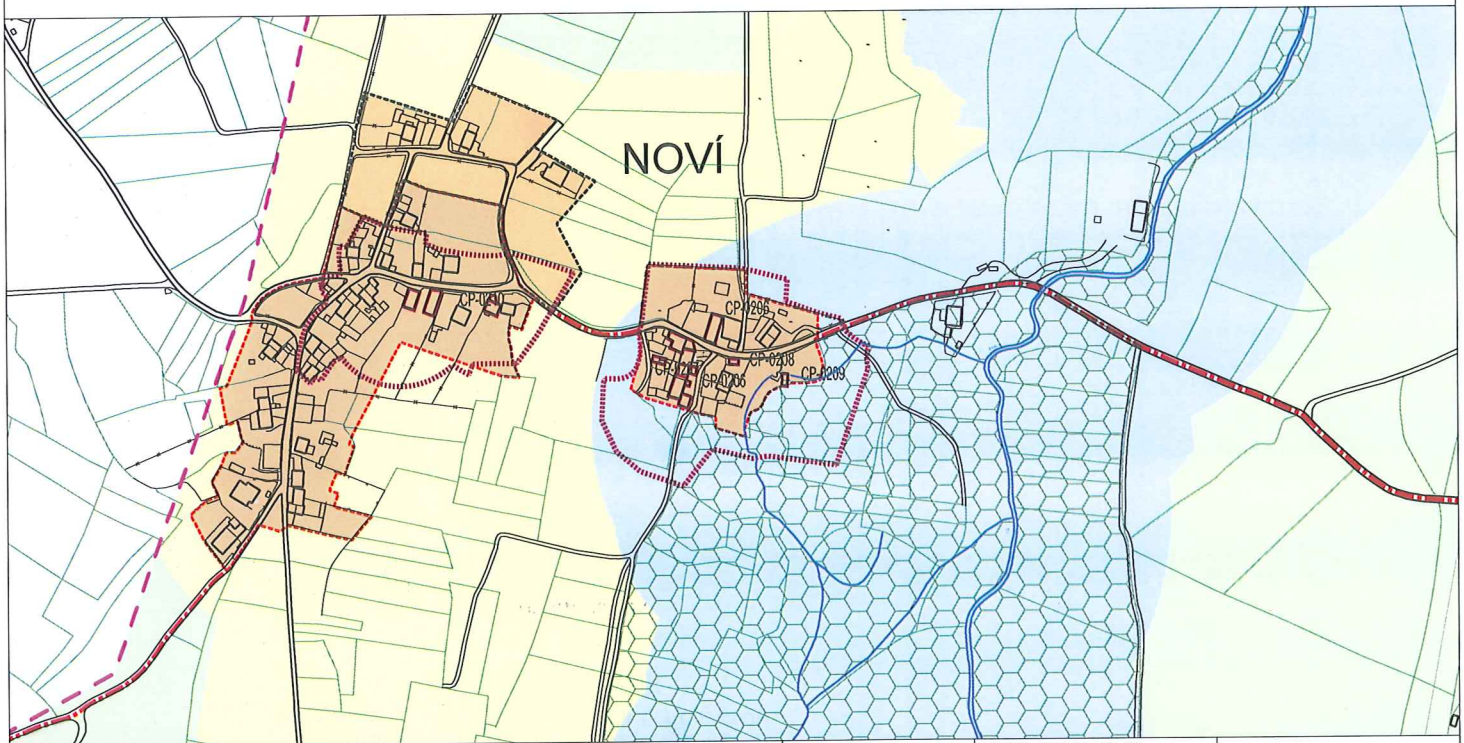

CONTORNO DE PROTECCIÓN	ELEMENTO CATALOGADO			COORDENADAS UTM-HUSO 29N X: X:	Y: Y:	
SOLO URBANO SU-C	SOLO URBANIZABLE DISPOSICIÓN TRANSITORIA 13ª SUR-T	SOLO NÚCLEO RURAL COMPLEXO NR-HT/C	SOLO RÚSTICO DE PROTECCIÓN FORESTAL SR-PF	SOLO RÚSTICO DE PROTECCIÓN PATRIMONIAL SR-PP	SOLO RÚSTICO DE PROTECCIÓN PAISAXÍSTICA SR-PX	
SOLO URBANO NON CONSOLIDADO SU-NC	SOLO NÚCLEO RURAL HISTÓRICO-TRADICIONAL NR-HT	SOLO RÚSTICO DE PROTECCIÓN ORDINARIA SR-PO	SOLO RÚSTICO DE PROTECCIÓN DE COSTAS SR-PC	SOLO RÚSTICO DE PROTECCIÓN DE INFRAESTRUCTURAS SR-PI	ACTUACIÓN INTEGRAL EN SOLO DE NÚCLEO RURAL	
SOLO URBANIZABLE DELIMITADO SUR-D	SOLO NÚCLEO RURAL COMÚN NR-C	SOLO RÚSTICO DE PROTECCIÓN AGROPECUARIA SR-PA	SOLO RÚSTICO DE PROTECCIÓN DAS AUGAS SR-PR	SOLO RÚSTICO DE PROTECCIÓN DE ESPAZOS NATURAIS SR-PN	PLAN ESPECIAL DE DOTACIÓNS E ESPAZOS LIBRES DO LITORAL (PE)	

CLASE DE ELEMENTO	TIPOLOXÍA	CLAVE DE IDENTIFICACIÓN
ARQUITECTURA	CONSTRUCIÓN POPULAR	**CP-0207**



APROBADO PROVISIONALMENTE
POLO PLENO
En sesión de data,
18 NOV 2015
O SECRETARIO
CONCELLO DE CARBALLO

DENOMINACIÓN:	PARROQUIA:	NÚCLEO:	LUGAR:
HÓRREO	**ARDAÑA (SANTA MARÍA)**	**NOVÍ**	

ADSCRICIÓN/ ESTILO	COORDENADAS: UTM	X = 524604	Y = 4781444
ARQUITECTURA POPULAR			

DESCRICIÓN

Hórreo con estrutura en cantería, resolto con panos de ventilación conforme á solución habitual, mediante ringleiras do mesmo material, e cuberta a dúas augas de tella.

CATEGORÍA	TITULARIDADE	NIVEL DE PROTECCIÓN	ESTADO DE CONSERVACIÓN	USO
INCLUIDO NO CATALOGO	PRIVADA	INTEGRAL	BO	HÓRREO

CLASE DE SOLO	ORDENANZA DE APLICACIÓN
SOLO DE NÚCLEO RURAL HISTÓRICO – TRADICIONAL	

OBSERVACIÓNS

ELEMENTOS A PROTEXER

MELLORAS NECESARIAS

OBRAS PROHIBIDAS	OBRAS PERMITIDAS
As derivadas do seu nivel de protección	As derivadas do seu nivel de protección

XUNTA DE GALICIA
Aprobado definitivamente por Orde da Conselleira de Medio Ambiente e Ordenación do Territorio
de data – 4 FEB. 2016
A xefa do servizo de Planificación Urbanística III
Lucía Liñares Yáñez

PLAN XERAL DE ORDENACIÓN MUNICIPAL
CONCELLO DE CARBALLO

CATÁLOGO DE ELEMENTOS A PROTEXER OU RECUPERAR

XUNTA DE GALICIA
Aprobado definitivamente por Orde da Conselleira de Medio Ambiente e Ordenación do Territorio
de data - 4 FEB. 2016
A xefa do servizo de Planificación Urbanística III
Lucía Linares Yañez

DENOMINACIÓN	CLAVE DE IDENTIFICACIÓN	PLANO P.X.O.M.
HÓRREO	CP-0208	C-07

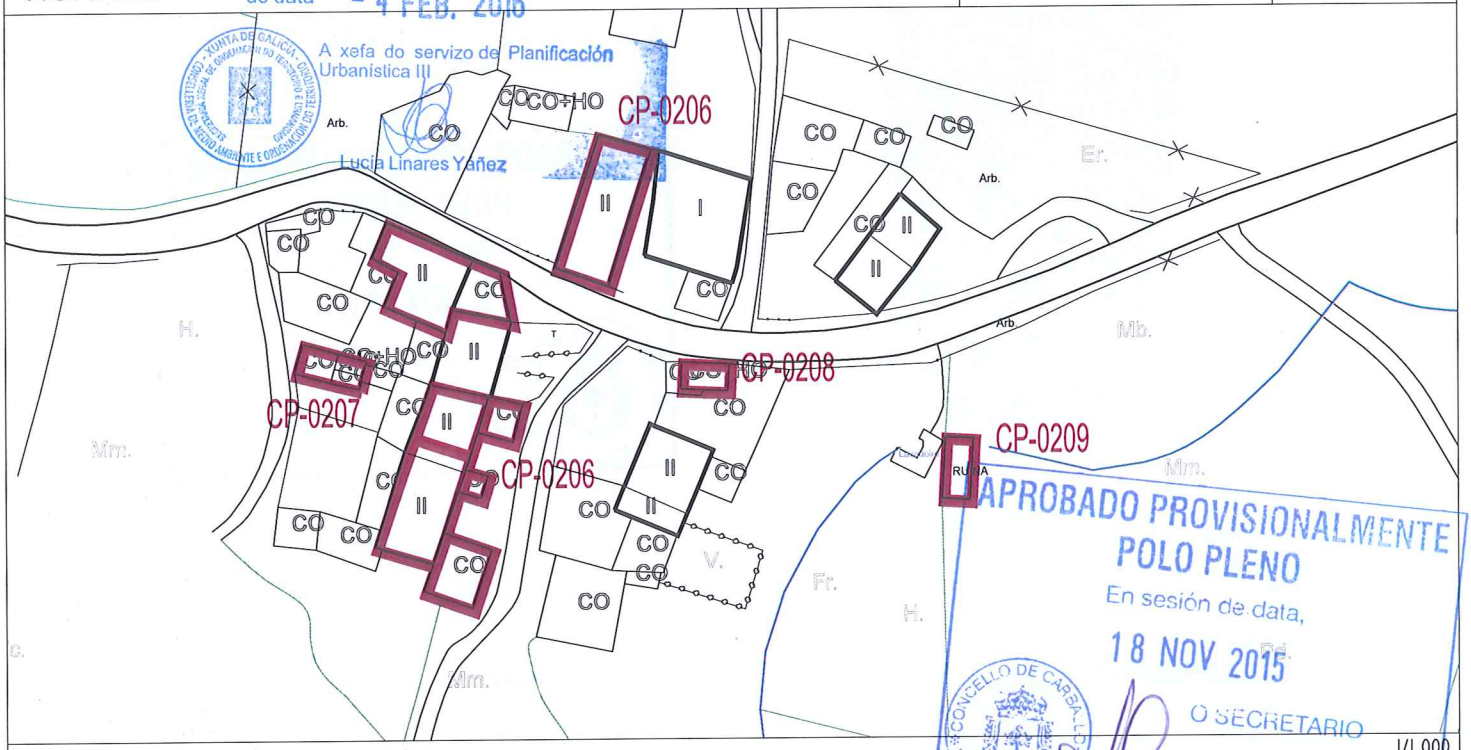

APROBADO PROVISIONALMENTE POLO PLENO
En sesión de data,
18 NOV 2015
O SECRETARIO

1/1.000

1/5.000

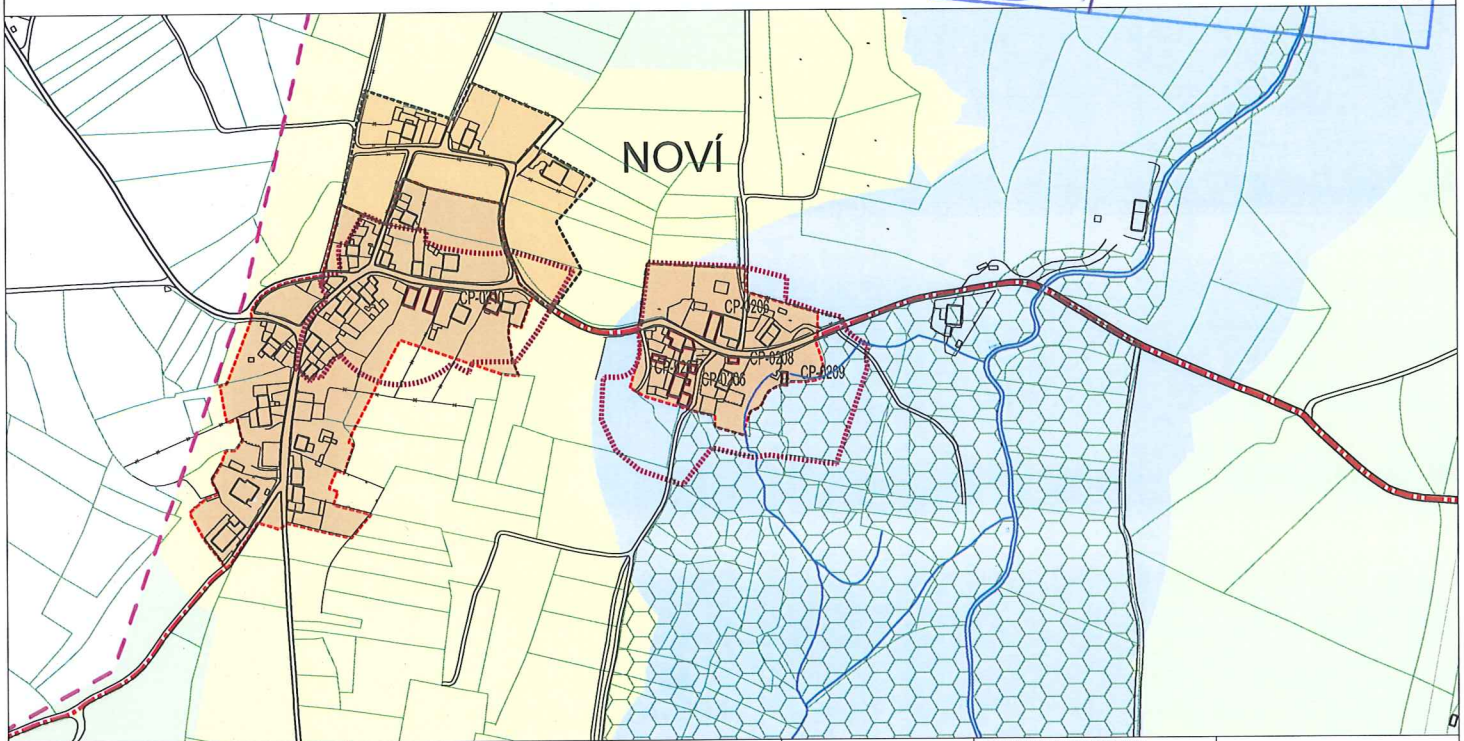

CONTORNO DE PROTECCIÓN	ELEMENTO CATALOGADO				COORDENADAS UTM-HUSO 29N X: X:	Y: Y:
SOLO URBANO SU-C	SOLO URBANIZABLE DISPOSICIÓN TRANSITORIA 13ª SUR-T	SOLO NÚCLEO RURAL COMPLEXO NR-HT/C		SOLO RÚSTICO DE PROTECCIÓN FORESTAL SR-PF	SOLO RÚSTICO DE PROTECCIÓN PATRIMONIAL SR-PP	SOLO RÚSTICO DE PROTECCIÓN PAISAXÍSTICA SR-PX
SOLO URBANO NON CONSOLIDADO SU-NC	SOLO NÚCLEO RURAL HISTÓRICO-TRADICIONAL NR-HT	SOLO RÚSTICO DE PROTECCIÓN ORDINARIA SR-PO	SOLO RÚSTICO DE PROTECCIÓN DE COSTAS SR-PC	SOLO RÚSTICO DE PROTECCIÓN DE INFRAESTRUCTURAS SR-PI	ACTUACIÓN INTEGRAL EN SOLO DE NÚCLEO RURAL	
SOLO URBANIZABLE DELIMITADO SUR-D	SOLO NÚCLEO RURAL COMÚN NR-C	SOLO RÚSTICO DE PROTECCIÓN AGROPECUARIA SR-PA	SOLO RÚSTICO DE PROTECCIÓN DAS AUGAS SR-PR	SOLO RÚSTICO DE PROTECCIÓN DE ESPAZOS NATURAIS SR-PN	PLAN ESPECIAL DE DOTACIÓNS E ESPAZOS LIBRES DO LITORAL (PE)	

CLASE DE ELEMENTO	TIPOLOXÍA	CLAVE DE IDENTIFICACIÓN
ARQUITECTURA	CONSTRUCIÓN POPULAR	**CP-0208**



APROBADO PROVISIONALMENTE
POLO PLENO
En sesión de data,
18 NOV 2015
O SECRETARIO
CONCELLO DE CARBALLO

DENOMINACIÓN:	PARROQUIA:	NÚCLEO:	LUGAR:
HÓRREO	**ARDAÑA (SANTA MARÍA)**	**NOVÍ**	

ADSCRICIÓN/ ESTILO	COORDENADAS: UTM	X = 524652	Y = 4781442
ARQUITECTURA POPULAR			

DESCRICIÓN

Hórreo con estrutura de formigón, resolto con panos de ventilación conforme á solución habitual, mediante ringleiras do mesmo material, e cuberta a dúas augas de tella.

CATEGORÍA	TITULARIDADE	NIVEL DE PROTECCIÓN	ESTADO DE CONSERVACIÓN	USO
BIC	PRIVADA	INTEGRAL	BO	HÓRREO

CLASE DE SOLO	ORDENANZA DE APLICACIÓN
SOLO DE NÚCLEO RURAL HISTÓRICO – TRADICIONAL	

OBSERVACIÓNS

ELEMENTOS A PROTEXER

MELLORAS NECESARIAS

OBRAS PROHIBIDAS	OBRAS PERMITIDAS
As derivadas do seu nivel de protección	As derivadas do seu nivel de protección

XUNTA DE GALICIA
Aprobado definitivamente por Orde da Conselleira de Medio Ambiente e Ordenación do Territorio
de data - 4 FEB. 2016
A xefa do servizo de Planificación Urbanística III
Lucía Linares Yáñez

PLAN XERAL DE ORDENACIÓN MUNICIPAL
CONCELLO DE CARBALLO

CATÁLOGO DE ELEMENTOS A PROTEXER OU RECUPERAR

DENOMINACIÓN	CLAVE DE IDENTIFICACIÓN	PLANO P.X.O.M.
MUÍÑO	CP-0209	C-07

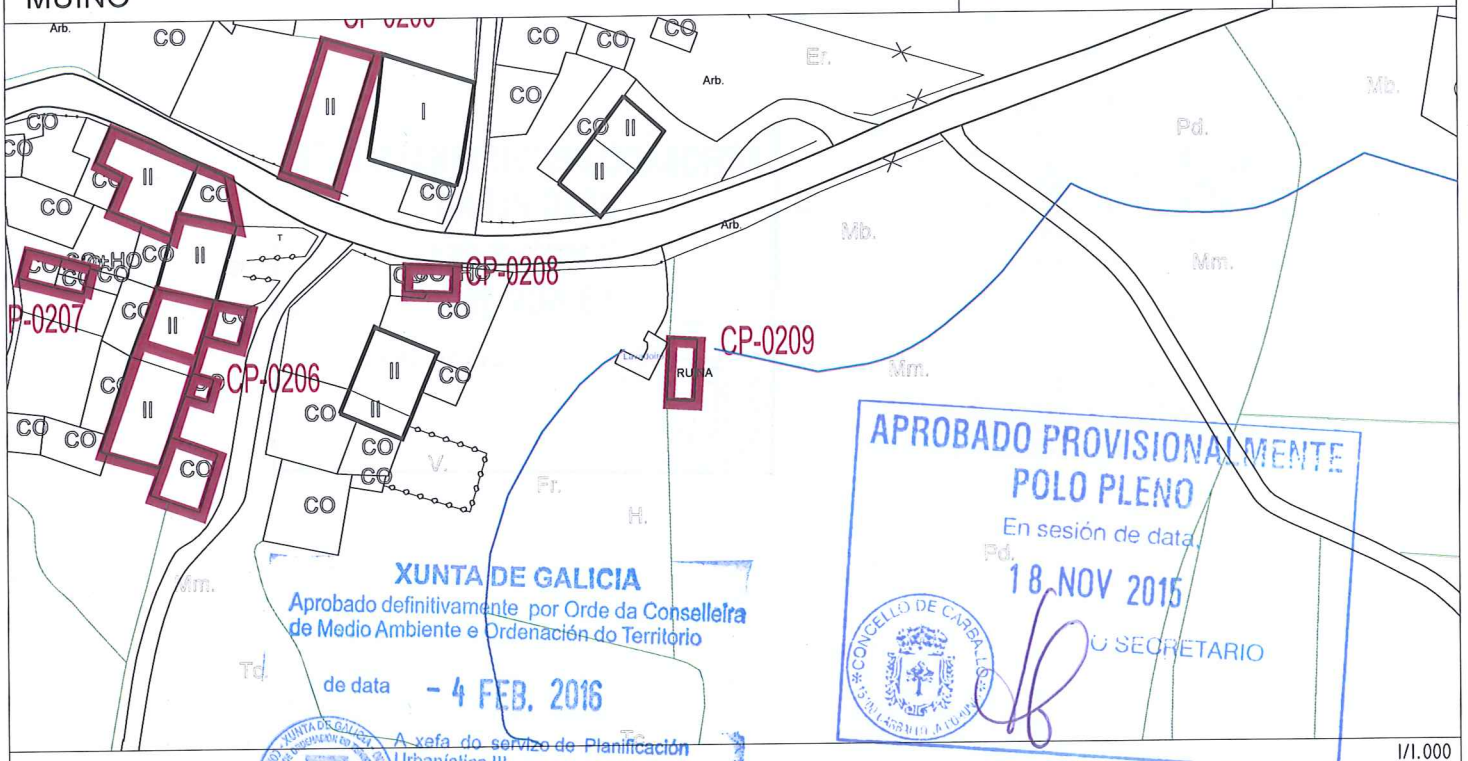

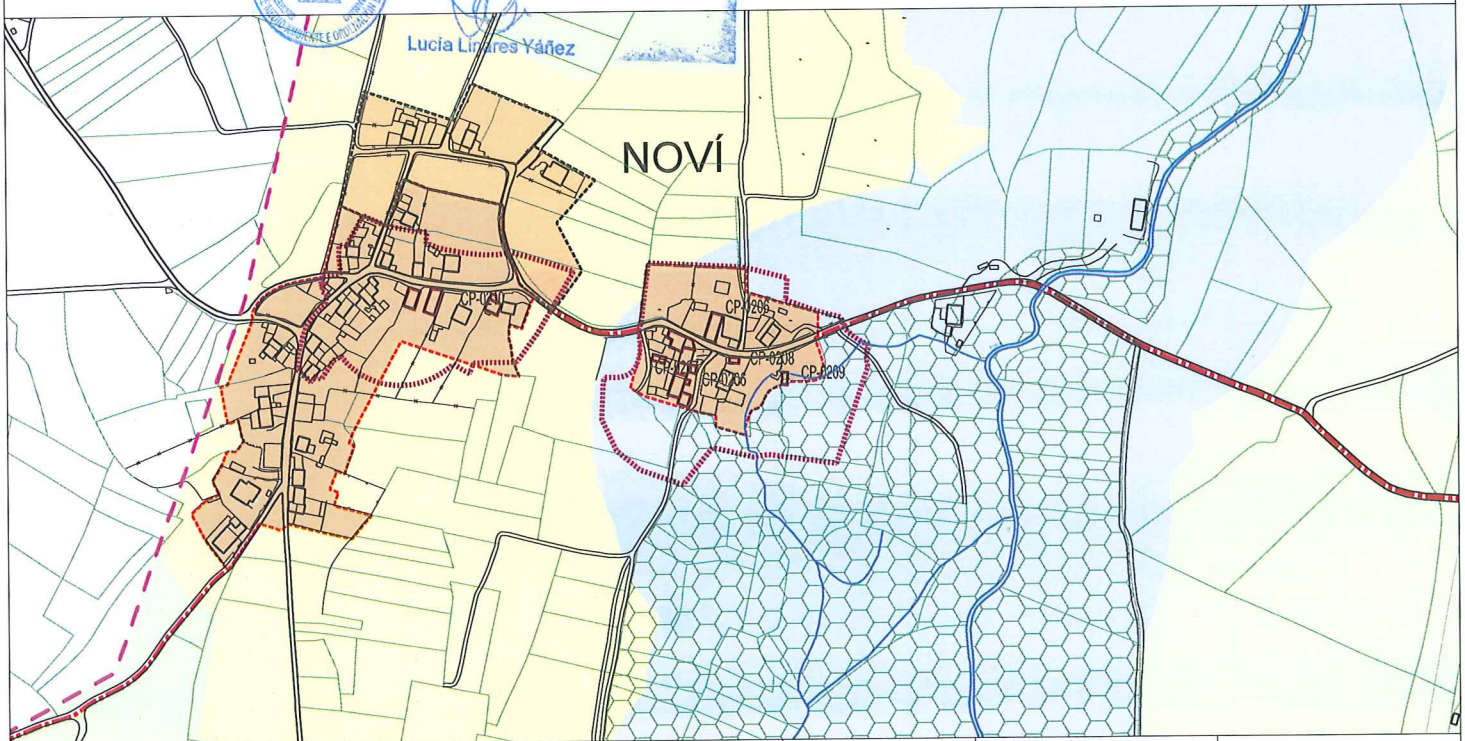

CONTORNO DE PROTECCIÓN	ELEMENTO CATALOGADO				COORDENADAS UTM-HUSO 29N X:	Y:
SOLO URBANO SU-C	SOLO URBANIZABLE DISPOSICIÓN TRANSITORIA 13ª SUR-T	SOLO NÚCLEO RURAL COMPLEXO NR-HT/C		SOLO RÚSTICO DE PROTECCIÓN FORESTAL SR-PF	SOLO RÚSTICO DE PROTECCIÓN PATRIMONIAL SR-PP	SOLO RÚSTICO DE PROTECCIÓN PAISAXÍSTICA SR-PX
SOLO URBANO NON CONSOLIDADO SU-NC	SOLO NÚCLEO RURAL HISTÓRICO-TRADICIONAL NR-HT	SOLO RÚSTICO DE PROTECCIÓN ORDINARIA SR-PO		SOLO RÚSTICO DE PROTECCIÓN DE COSTAS SR-PC	SOLO RÚSTICO DE PROTECCIÓN DE INFRAESTRUCTURAS SR-PI	ACTUACIÓN INTEGRAL EN SOLO DE NÚCLEO RURAL
SOLO URBANIZABLE DELIMITADO SUR-D	SOLO NÚCLEO RURAL COMÚN NR-C	SOLO RÚSTICO DE PROTECCIÓN AGROPECUARIA SR-PA		SOLO RÚSTICO DE PROTECCIÓN DAS AUGAS SR-PR	SOLO RÚSTICO DE PROTECCIÓN DE ESPAZOS NATURAIS SR-PN	PLAN ESPECIAL DE DOTACIÓNS E ESPAZOS LIBRES DO LITORAL (PE)

CLASE DE ELEMENTO	TIPOLOXÍA	CLAVE DE IDENTIFICACIÓN
ARQUITECTURA	CONSTRUCIÓN POPULAR	**CP-0209**



APROBADO PROVISIONALMENTE
POLO PLENO
En sesión de data,
18 NOV 2015
O SECRETARIO

CONCELLO DE CARBALLO

DENOMINACIÓN:	PARROQUIA:	NÚCLEO:	LUGAR:
MUÍÑO	**ARDAÑA (SANTA MARÍA)**	**NOVÍ**	

ADSCRICIÓN/ ESTILO	COORDENADAS: UTM X = 524687 Y = 4781429

DESCRICIÓN

Construción de pequenas dimensións en pedra e da que xa non se conserva a porta aínda que sí a moa antigamente usada nas labores típicas do muíño.

CATEGORÍA	TITULARIDADE	NIVEL DE PROTECCIÓN	ESTADO DE CONSERVACIÓN	USO
INCLUIDO NO CATALOGO	PRIVADA	ESTRUTURAL	MALO	SEN USO

CLASE DE SOLO	ORDENANZA DE APLICACIÓN
SOLO DE NÚCLEO RURAL HISTÓRICO – TRADICIONAL	

OBSERVACIÓNS

XUNTA DE GALICIA
Aprobado definitivamente por Orde da Conselleira de Medio Ambiente e Ordenación do Territorio
de data - 4 FEB. 2016

ELEMENTOS A PROTEXER

MELLORAS NECESARIAS

Recuperación do seu entorno.

A xefa do servizo de Planificación Urbanística III
Lucía Linares Yáñez

OBRAS PROHIBIDAS	OBRAS PERMITIDAS
As derivadas do seu nivel de protección	As derivadas do seu nivel de protección

PLAN XERAL DE ORDENACIÓN MUNICIPAL
CONCELLO DE CARBALLO

CATÁLOGO DE ELEMENTOS A PROTEXER OU RECUPERAR

DENOMINACIÓN	CLAVE DE IDENTIFICACIÓN	PLANO P.X.O.M.
EDIFICACIONS DE ARQUITECTURA POPULAR EN NOVÍ	CP-0210	C-07

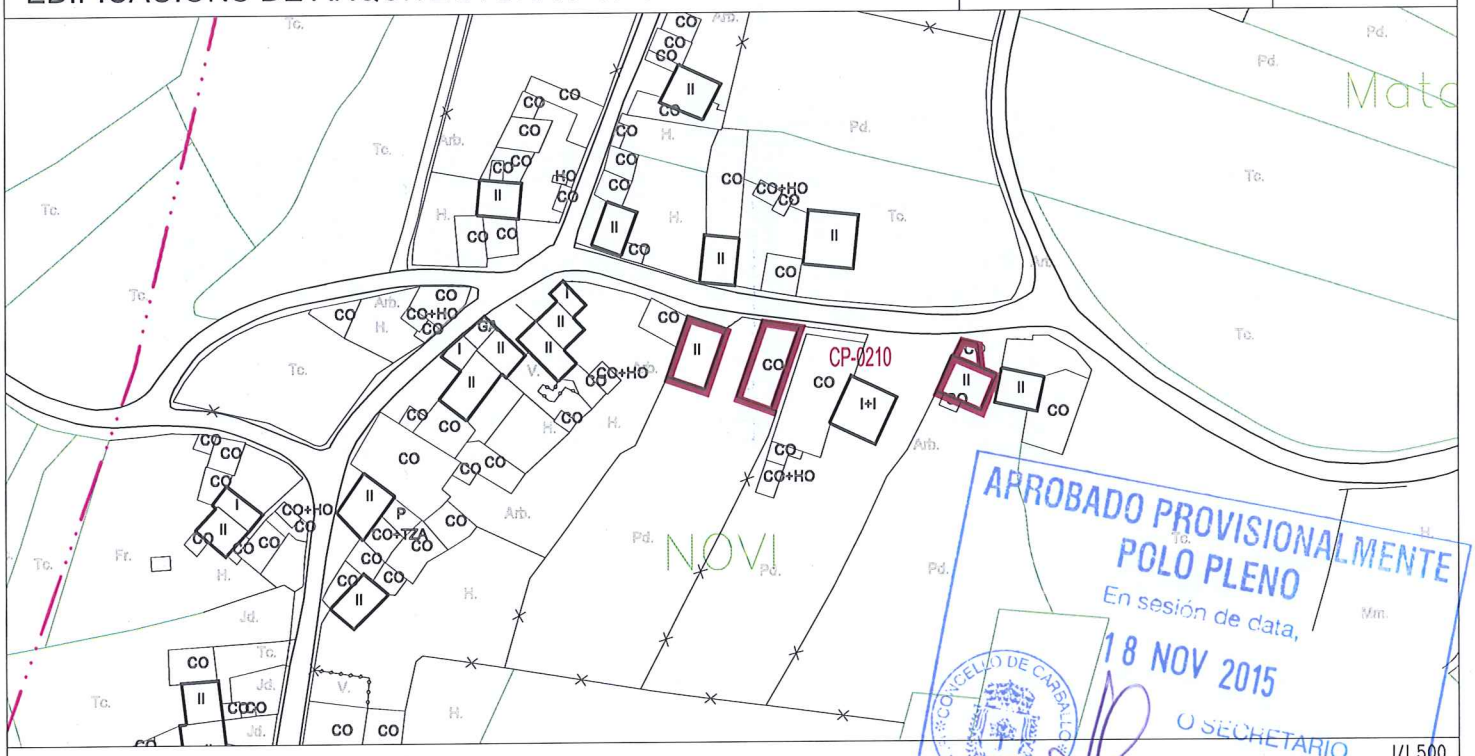

1/1.500

1/5.000

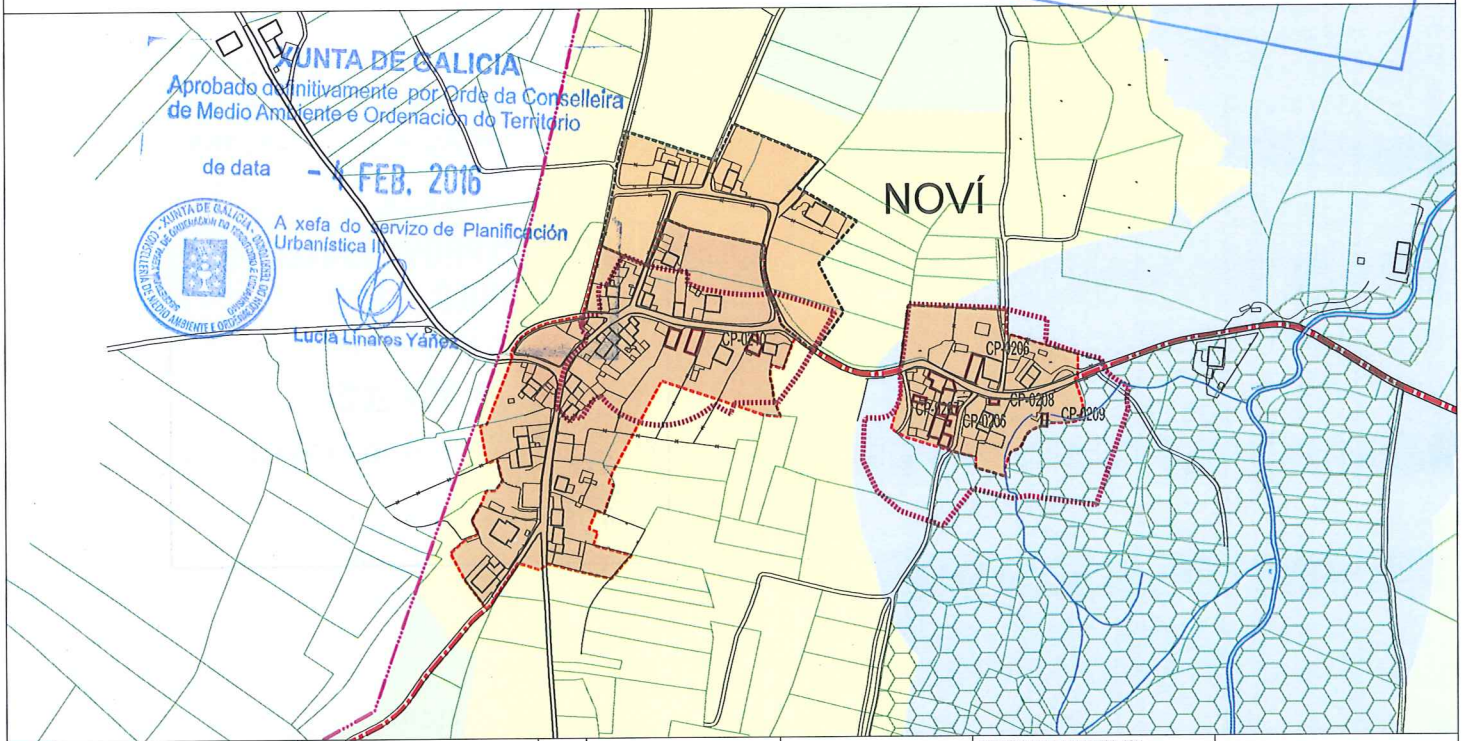

CONTORNO DE PROTECCIÓN	ELEMENTO CATALOGADO				COORDENADAS UTM-HUSO 29N X: X:	Y: Y:	
SOLO URBANO SU-C	SOLO URBANIZABLE DISPOSICIÓN TRANSITORIA 13ª SUR-T	SOLO NÚCLEO RURAL COMPLEXO NR-HT/C		SOLO RÚSTICO DE PROTECCIÓN FORESTAL SR-PF	SOLO RÚSTICO DE PROTECCIÓN PATRIMONIAL SR-PP	SOLO RÚSTICO DE PROTECCIÓN PAISAXÍSTICA SR-PX	
SOLO URBANO NON CONSOLIDADO SU-NC	SOLO NÚCLEO RURAL HISTÓRICO-TRADICIONAL NR-HT	SOLO RÚSTICO DE PROTECCIÓN ORDINARIA SR-PO		SOLO RÚSTICO DE PROTECCIÓN DE COSTAS SR-PC	SOLO RÚSTICO DE PROTECCIÓN DE INFRAESTRUCTURAS SR-PI	ACTUACIÓN INTEGRAL EN SOLO DE NÚCLEO RURAL	
SOLO URBANIZABLE DELIMITADO SUR-D	SOLO NÚCLEO RURAL COMÚN NR-C	SOLO RÚSTICO DE PROTECCIÓN AGROPECUARIA SR-PA		SOLO RÚSTICO DE PROTECCIÓN DAS AUGAS SR-PR	SOLO RÚSTICO DE PROTECCIÓN DE ESPAZOS NATURAIS SR-PN	PLAN ESPECIAL DE DOTACIÓNS E ESPAZOS LIBRES DO LITORAL (PE)	

CLASE DE ELEMENTO	TIPOLOXÍA	CLAVE DE IDENTIFICACIÓN
ARQUITECTURA	CONSTRUCIÓN POPULAR	**CP-0210**





DENOMINACIÓN:	PARROQUIA:	NÚCLEO:	LUGAR:
EDIFICACIONS DE ARQUITECTURA POPULAR EN NOVÍ	**ARDAÑA (SANTA MARÍA)**	**NOVÍ**	

ADSCRICIÓN/ ESTILO	COORDENADAS:		
ARQUITECTURA POPULAR	UTM	X = 524441	Y = 4781484

DESCRICIÓN

Conxunto arquitectónico composto por vivendas tradicionais con muros de carga de cachotería e diversas construcións adxectivas tales como hórreos, alpendres, etc. moi deteriorado ambientalmente por renovacións edificatorias adosadas ou próximas e cerres de parcela con materiais inadecuados.
Con valor de referencia respecto aos tipos construtivos tradicionais

CATEGORÍA	TITULARIDADE	NIVEL DE PROTECCIÓN	ESTADO DE CONSERVACIÓN	USO
INCLUIDO NO CATALOGO	PRIVADA	ESTRUTURAL	REGULAR	RESIDENCIAL

CLASE DE SOLO	ORDENANZA DE APLICACIÓN
SOLO DE NÚCLEO RURAL HISTÓRICO-TRADICIONAL	

OBSERVACIÓNS

ELEMENTOS A PROTEXER

FORMACIÓN DE OCOS E CUBERTAS

MELLORAS NECESARIAS

Consolidación de muros e cubertas.

OBRAS PROHIBIDAS	OBRAS PERMITIDAS
As derivadas do seu nivel de protección	As derivadas do seu nivel de protección

APROBADO PROVISIONALMENTE
POLO PLENO
En sesión de data,
18 NOV 2015
O SECRETARIO
CONCELLO DE CARBALLO

XUNTA DE GALICIA
Aprobado definitivamente por Orde da Conselleira de Medio Ambiente e Ordenación do Territorio
de data - 4 FEB. 2016
A xefa do servizo de Planificación Urbanística III
Lucía Liñares Yáñez

PLAN XERAL DE ORDENACIÓN MUNICIPAL
CONCELLO DE CARBALLO

CATÁLOGO DE ELEMENTOS A PROTEXER OU RECUPERAR

DENOMINACIÓN	CLAVE DE IDENTIFICACIÓN	PLANO P.X.O.M.
VIVENDAS E HÓRREO EN QUINTÁNS	CP-0211	C-07

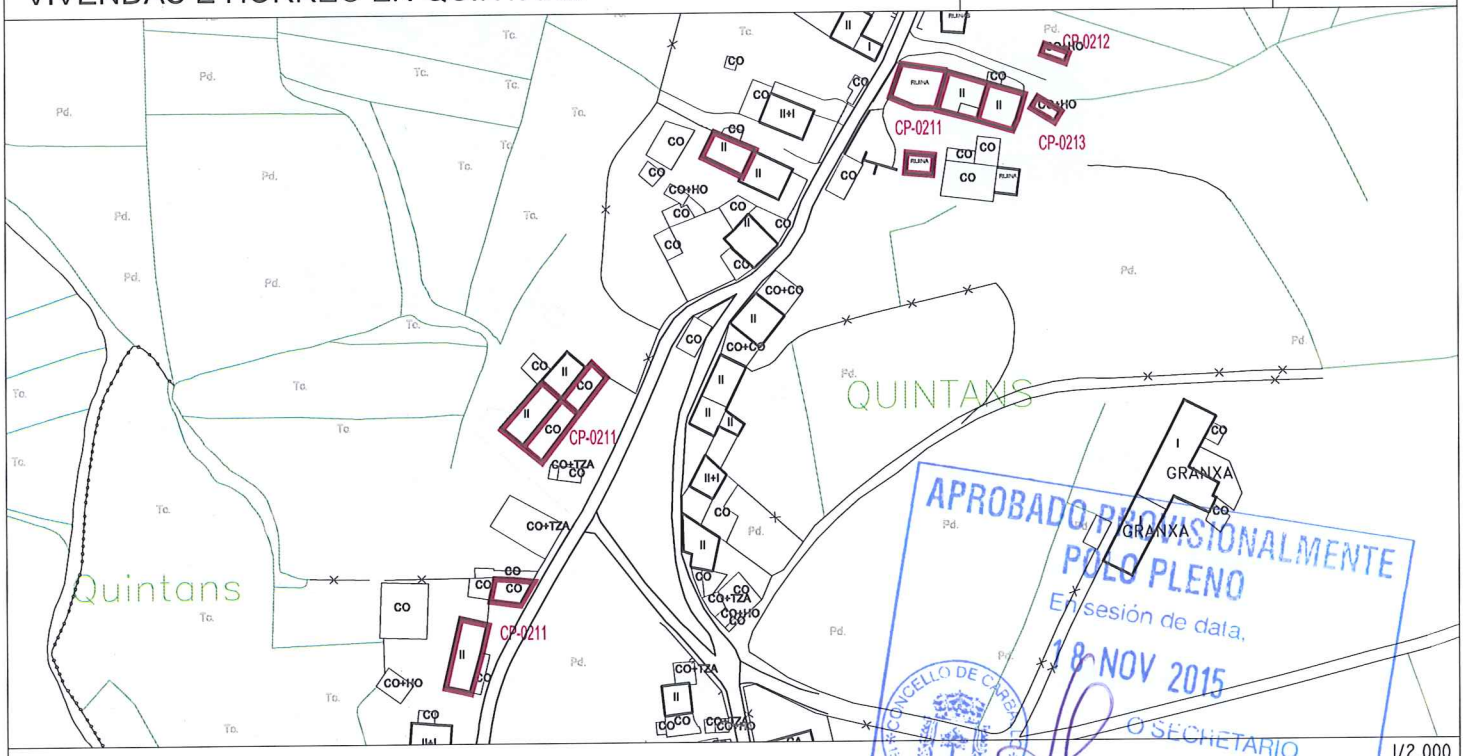

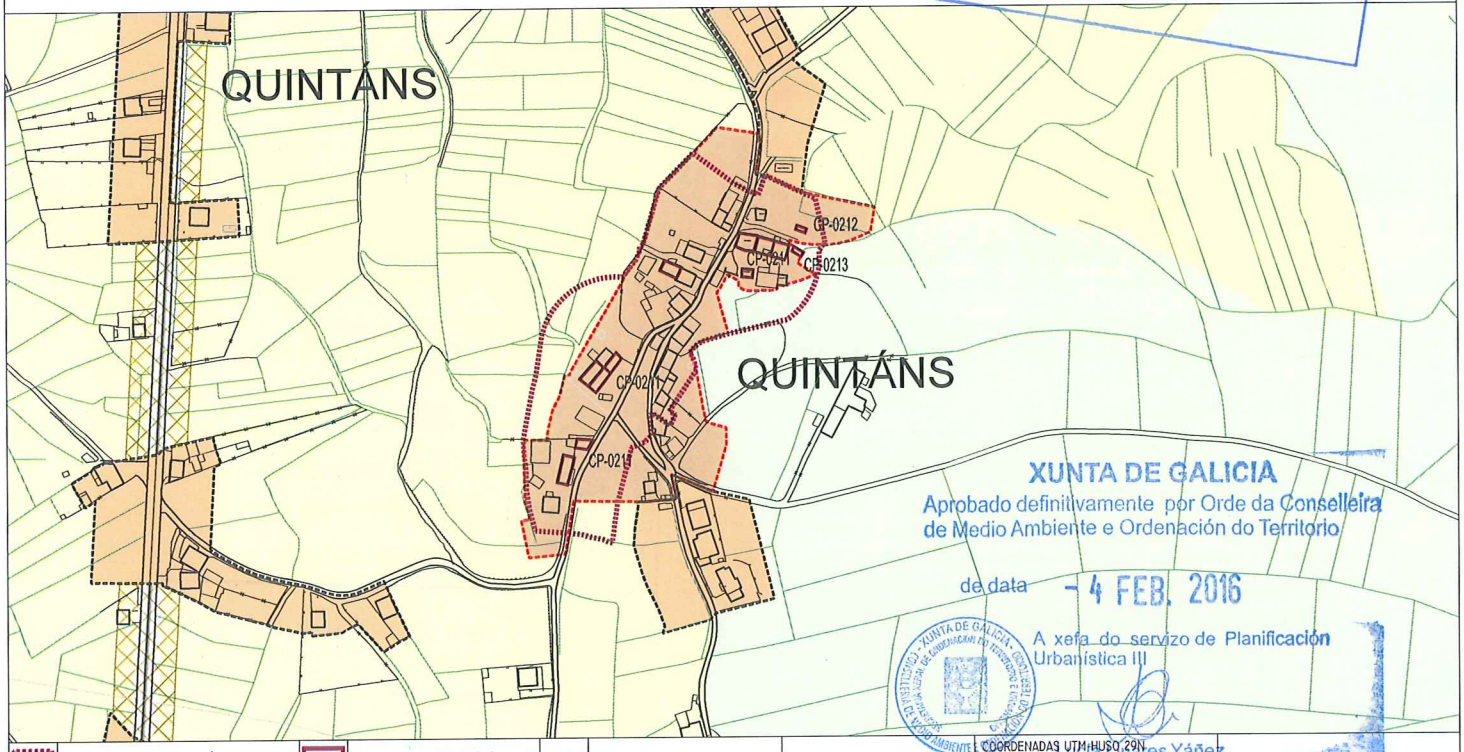

CONTORNO DE PROTECCIÓN	ELEMENTO CATALOGADO				COORDENADAS UTM HUSO 29N X: X:	Y: Y:	
SOLO URBANO SU-C	SOLO URBANIZABLE DISPOSICIÓN TRANSITORIA 13ª SUR-T	SOLO NÚCLEO RURAL COMPLEXO NR-HT/C		SOLO RÚSTICO DE PROTECCIÓN FORESTAL SR-PF	SOLO RÚSTICO DE PROTECCIÓN PATRIMONIAL SR-PP	SOLO RÚSTICO DE PROTECCIÓN PAISAXÍSTICA SR-PX	
SOLO URBANO NON CONSOLIDADO SU-NC	SOLO NÚCLEO RURAL HISTÓRICO-TRADICIONAL NR-HT	SOLO RÚSTICO DE PROTECCIÓN ORDINARIA SR-PO		SOLO RÚSTICO DE PROTECCIÓN DE COSTAS SR-PC	SOLO RÚSTICO DE PROTECCIÓN DE INFRAESTRUCTURAS SR-PI	ACTUACIÓN INTEGRAL EN SOLO DE NÚCLEO RURAL	
SOLO URBANIZABLE DELIMITADO SUR-D	SOLO NÚCLEO RURAL COMÚN NR-C	SOLO RÚSTICO DE PROTECCIÓN AGROPECUARIA SR-PA		SOLO RÚSTICO DE PROTECCIÓN DAS AUGAS SR-PR	SOLO RÚSTICO DE PROTECCIÓN DE ESPAZOS NATURAIS SR-PN	PLAN ESPECIAL DE DOTACIÓNS E ESPAZOS LIBRES DO LITORAL (PE)	

CLASE DE ELEMENTO	TIPOLOXÍA	CLAVE DE IDENTIFICACIÓN
ARQUITECTURA	CONSTRUCIÓN POPULAR	**CP-0211**











DENOMINACIÓN:	PARROQUIA:	NÚCLEO:	LUGAR:
VIVENDAS E HÓRREO EN QUINTÁNS	**ARDAÑA (SANTA MARÍA)**	**QUINTÁNS**	

ADSCRICIÓN/ ESTILO	COORDENADAS: UTM X = 525992 Y = 4780389
ARQUITECTURA POPULAR	

DESCRICIÓN

Conxunto de antigas edificacións no interior do núcleo que pola súa proximidade configuran un ámbito espacial diferenciado e caracterizado polo uso de materiais tradicionais.
De interese como conxunto e por establecer a referencia cos tipos construtivos tradicionais nun núcleo que mantén certas calidades paisaxísticas.

CATEGORÍA	TITULARIDADE	NIVEL DE PROTECCIÓN	ESTADO DE CONSERVACIÓN	USO
INCLUIDO NO CATALOGO	PRIVADA	ESTRUTURAL	REGULAR	RESIDENCIAL

CLASE DE SOLO	ORDENANZA DE APLICACIÓN
SOLO DE NÚCLEO RURAL HISTÓRICO-TRADICIONAL	

OBSERVACIÓNS

ELEMENTOS A PROTEXER

FORMACIÓN DE OCOS E CUBERTAS

MELLORAS NECESARIAS

Consolidación de muros e cuberta, substitución do fibrocemento.

OBRAS PROHIBIDAS	OBRAS PERMITIDAS
As derivadas do seu nivel de protección	As derivadas do seu nivel de protección

APROBADO PROVISIONALMENTE
POLO PLENO
En sesión de data,
18 NOV 2015
O SECRETARIO
CONCELLO DE CARBALLO

XUNTA DE GALICIA
Aprobado definitivamente por Orde da Conselleira de Medio Ambiente e Ordenación do Territorio
de data - 4 FEB. 2016
A xefa do servizo de Planificación Urbanística III
Lucía Linares Yáñez

PLAN XERAL DE ORDENACIÓN MUNICIPAL
CONCELLO DE CARBALLO

CATÁLOGO DE ELEMENTOS A PROTEXER OU RECUPERAR

DENOMINACIÓN	CLAVE DE IDENTIFICACIÓN	PLANO P.X.O.M.
HÓRREO	CP-0212	C-07

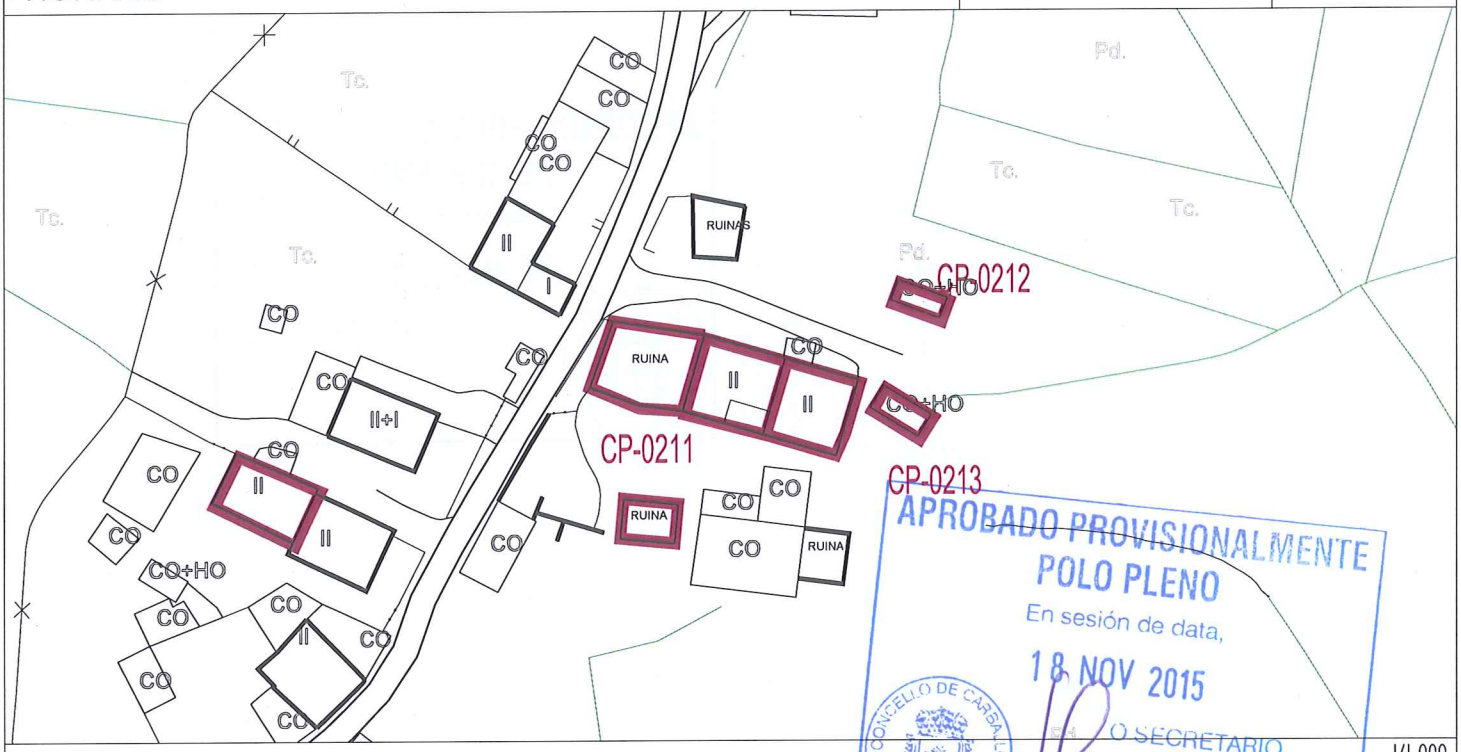

APROBADO PROVISIONALMENTE
POLO PLENO
En sesión de data,
18 NOV 2015
O SECRETARIO

I/1.000

I/5.000

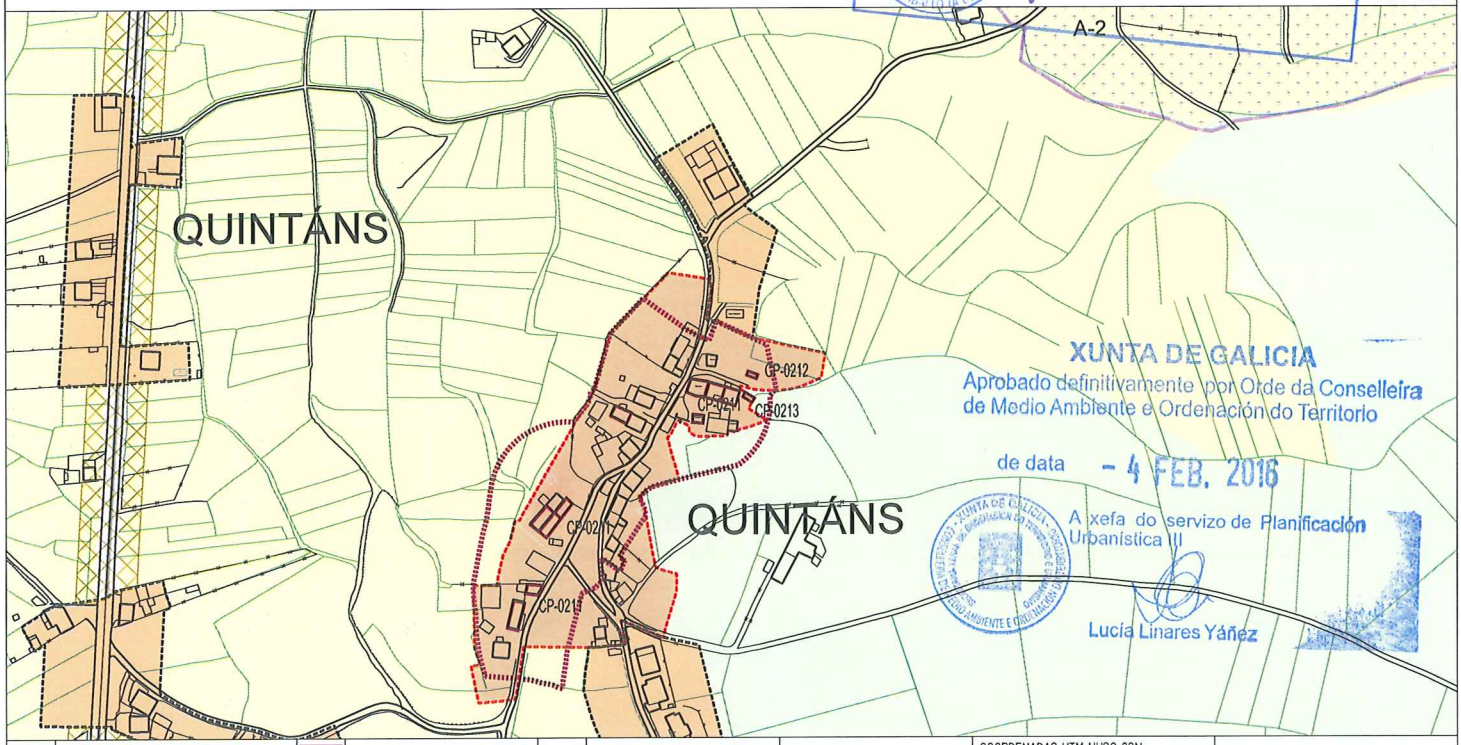

XUNTA DE GALICIA
Aprobado definitivamente por Orde da Conselleira de Medio Ambiente e Ordenación do Territorio
de data - 4 FEB. 2016
A xefa do servizo de Planificación Urbanística III
Lucía Linares Yáñez

CONTORNO DE PROTECCIÓN	ELEMENTO CATALOGADO				COORDENADAS UTM-HUSO 29N X: X:	Y: Y:	
SOLO URBANO SU-C	SOLO URBANIZABLE DISPOSICIÓN TRANSITORIA 13ª SUR-T	SOLO NÚCLEO RURAL COMPLEXO NR-HT/C		SOLO RÚSTICO DE PROTECCIÓN FORESTAL SR-PF	SOLO RÚSTICO DE PROTECCIÓN PATRIMONIAL SR-PP	SOLO RÚSTICO DE PROTECCIÓN PAISAXÍSTICA SR-PX	
SOLO URBANO NON CONSOLIDADO SU-NC	SOLO NÚCLEO RURAL HISTÓRICO-TRADICIONAL NR-HT	SOLO RÚSTICO DE PROTECCIÓN ORDINARIA SR-PO		SOLO RÚSTICO DE PROTECCIÓN DE COSTAS SR-PC	SOLO RÚSTICO DE PROTECCIÓN DE INFRAESTRUCTURAS SR-PI	ACTUACIÓN INTEGRAL EN SOLO DE NÚCLEO RURAL	
SOLO URBANIZABLE DELIMITADO SUR-D	SOLO NÚCLEO RURAL COMÚN NR-C	SOLO RÚSTICO DE PROTECCIÓN AGROPECUARIA SR-PA		SOLO RÚSTICO DE PROTECCIÓN DAS AUGAS SR-PR	SOLO RÚSTICO DE PROTECCIÓN DE ESPAZOS NATURAIS SR-PN	PLAN ESPECIAL DE DOTACIÓNS E ESPAZOS LIBRES DO LITORAL (PE)	

CLASE DE ELEMENTO	TIPOLOXÍA	CLAVE DE IDENTIFICACIÓN
ARQUITECTURA	CONSTRUCIÓN POPULAR	**CP-0212**



APROBADO PROVISIONALMENTE
POLO PLENO
En sesión de data,
18 NOV 2015
O SECRETARIO
CONCELLO DE CARBALLO

DENOMINACIÓN:	PARROQUIA:	NÚCLEO:	LUGAR:
HÓRREO	**ARDAÑA (SANTA MARÍA)**	**QUINTÁNS**	

ADSCRICIÓN/ ESTILO	COORDENADAS: UTM	X = 526147	Y = 4780546
ARQUITECTURA POPULAR			

DESCRICIÓN

Hórreo en estado ruinoso do que apenas se conserva a estrutura e algo do cerramento, e que se atopa practicamente cuberto pola vexetación

CATEGORÍA	TITULARIDADE	NIVEL DE PROTECCIÓN	ESTADO DE CONSERVACIÓN	USO
INCLUIDO NO CATALOGO	PRIVADA	ESTRUTURAL	MOI MALO	SEN USO

CLASE DE SOLO	ORDENANZA DE APLICACIÓN
SOLO DE NÚCLEO RURAL HISTÓRICO-TRADICIONAL	

E OBSERVACIÓNS

ELEMENTOS A PROTEXER

MELLORAS NECESARIAS

OBRAS PROHIBIDAS	OBRAS PERMITIDAS
As derivadas do seu nivel de protección	As derivadas do seu nivel de protección

XUNTA DE GALICIA
Aprobado definitivamente por Orde da Conselleira de Medio Ambiente e Ordenación do Territorio
de data - 4 FEB. 2016
A xefa de servizo de Planificación Urbanística III
Lucía Linares Yáñez

PLAN XERAL DE ORDENACIÓN MUNICIPAL
CONCELLO DE CARBALLO

CATÁLOGO DE ELEMENTOS A PROTEXER OU RECUPERAR

DENOMINACIÓN	CLAVE DE IDENTIFICACIÓN	PLANO P.X.O.M.
HÓRREO	CP-0213	C-07

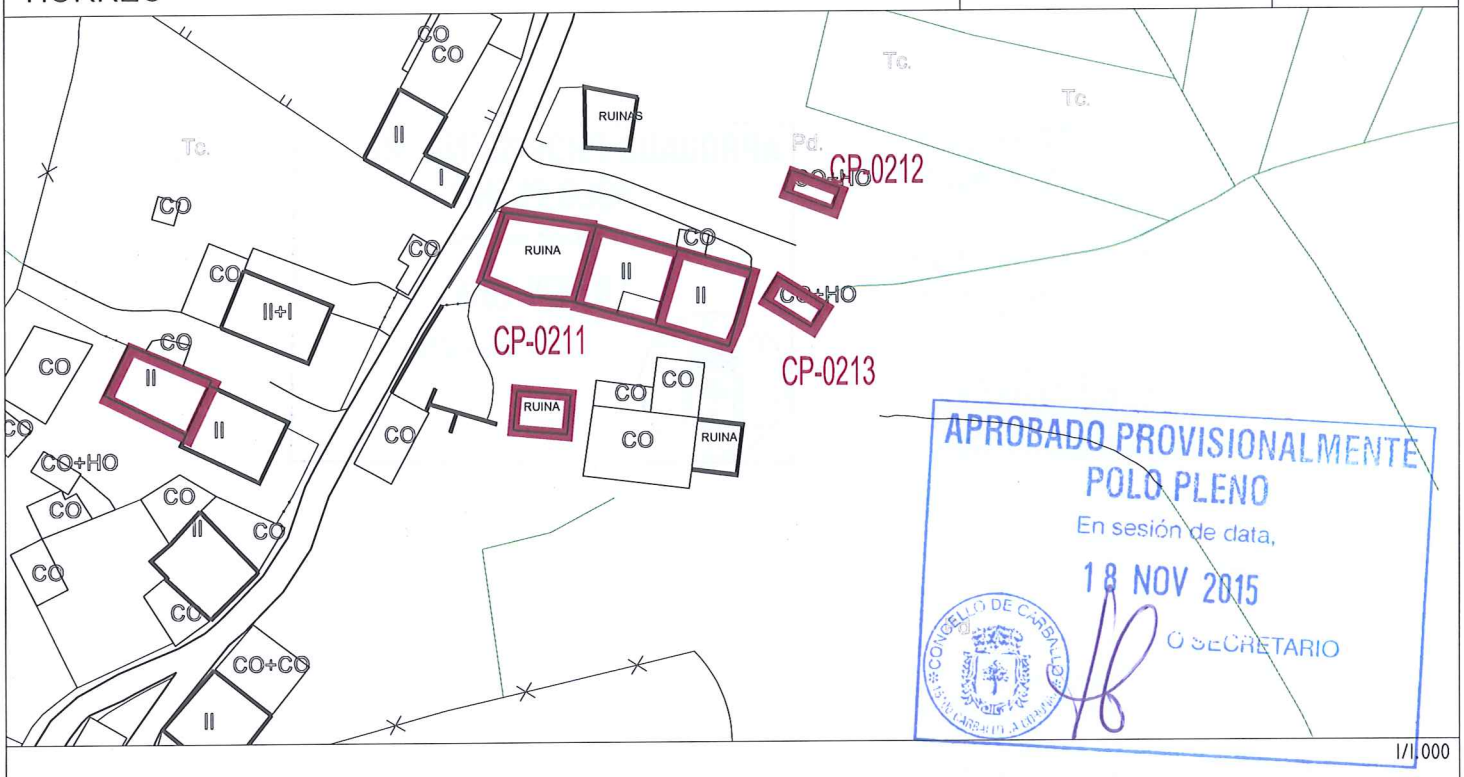

1/1.000

1/5.000

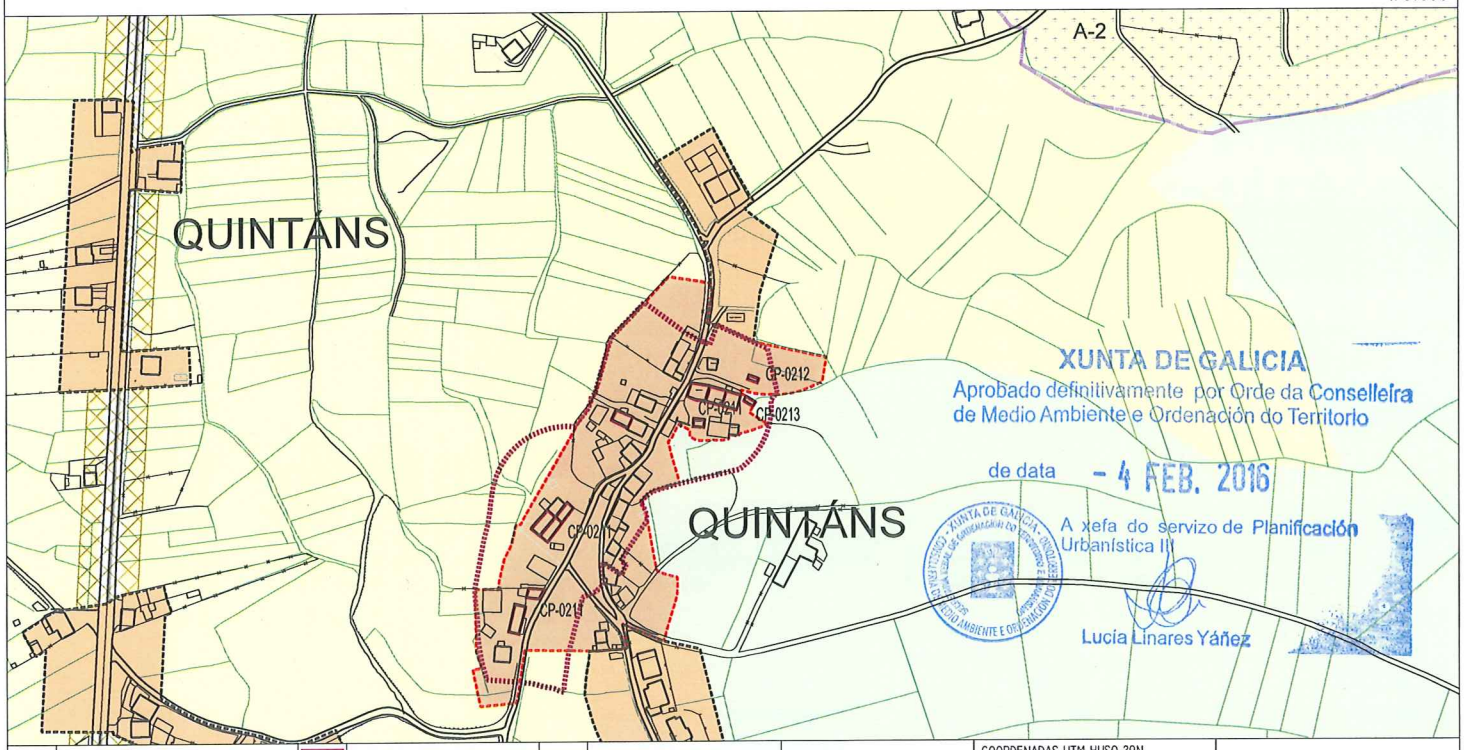

CONTORNO DE PROTECCIÓN	ELEMENTO CATALOGADO				COORDENADAS UTM-HUSO 29N X:	Y:	
SOLO URBANO SU-C	SOLO URBANIZABLE DISPOSICIÓN TRANSITORIA 13ª SUR-T	SOLO NÚCLEO RURAL COMPLEXO NR-HT/C		SOLO RÚSTICO DE PROTECCIÓN FORESTAL SR-PF	SOLO RÚSTICO DE PROTECCIÓN PATRIMONIAL SR-PP	SOLO RÚSTICO DE PROTECCIÓN PAISAXÍSTICA SR-PX	
SOLO URBANO NON CONSOLIDADO SU-NC	SOLO NÚCLEO RURAL HISTÓRICO-TRADICIONAL NR-HT	SOLO RÚSTICO DE PROTECCIÓN ORDINARIA SR-PO		SOLO RÚSTICO DE PROTECCIÓN DE COSTAS SR-PC	SOLO RÚSTICO DE PROTECCIÓN DE INFRAESTRUCTURAS SR-PI	ACTUACIÓN INTEGRAL EN SOLO DE NÚCLEO RURAL	
SOLO URBANIZABLE DELIMITADO SUR-D	SOLO NÚCLEO RURAL COMÚN NR-C	SOLO RÚSTICO DE PROTECCIÓN AGROPECUARIA SR-PA		SOLO RÚSTICO DE PROTECCIÓN DAS AUGAS SR-PR	SOLO RÚSTICO DE PROTECCIÓN DE ESPAZOS NATURAIS SR-PN	PLAN ESPECIAL DE DOTACIÓNS E ESPAZOS LIBRES DO LITORAL (PE)	

CLASE DE ELEMENTO	TIPOLOXÍA	CLAVE DE IDENTIFICACIÓN
ARQUITECTURA	CONSTRUCIÓN POPULAR	**CP-0213**



APROBADO PROVISIONALMENTE
POLO PLENO
En sesión de data,
18 NOV 2015
O SECRETARIO
CONCELLO DE CARBALLO

DENOMINACIÓN:	PARROQUIA:	NÚCLEO:	LUGAR:
HÓRREO	**ARDAÑA (SANTA MARÍA)**	**QUINTÁNS**	

ADSCRICIÓN/ ESTILO	COORDENADAS:
ARQUITECTURA POPULAR	UTM X = 526147 Y = 4780546

DESCRICIÓN

Hórreo con estrutura de cachotería, apoiado sobre un celeiro resolto con panos de ventilación conforme á solución habitual, e cuberta a dúas augas de tella.

CATEGORÍA	TITULARIDADE	NIVEL DE PROTECCIÓN	ESTADO DE CONSERVACIÓN	USO
INCLUIDO NO CATALOGO	PRIVADA	ESTRUTURAL	REGULAR	HÓRREO

CLASE DE SOLO	ORDENANZA DE APLICACIÓN
SOLO DE NÚCLEO RURAL HISTÓRICO-TRADICIONAL	

OBSERVACIÓNS

ELEMENTOS A PROTEXER

MELLORAS NECESARIAS

.

OBRAS PROHIBIDAS	OBRAS PERMITIDAS
As derivadas do seu nivel de protección	As derivadas do seu nivel de protección

XUNTA DE GALICIA
Aprobado definitivamente por Orde da Conselleira de Medio Ambiente e Ordenación do Territorio
de data – 4 FEB. 2016
A xefa do servizo de Planificación Urbanística III
Lucía Linares Yáñez

PLAN XERAL DE ORDENACIÓN MUNICIPAL
CONCELLO DE CARBALLO

CATÁLOGO DE ELEMENTOS A PROTEXER OU RECUPERAR

DENOMINACIÓN	CLAVE DE IDENTIFICACIÓN	PLANO P.X.O.M.
HÓRREO	CP-0214	C-07

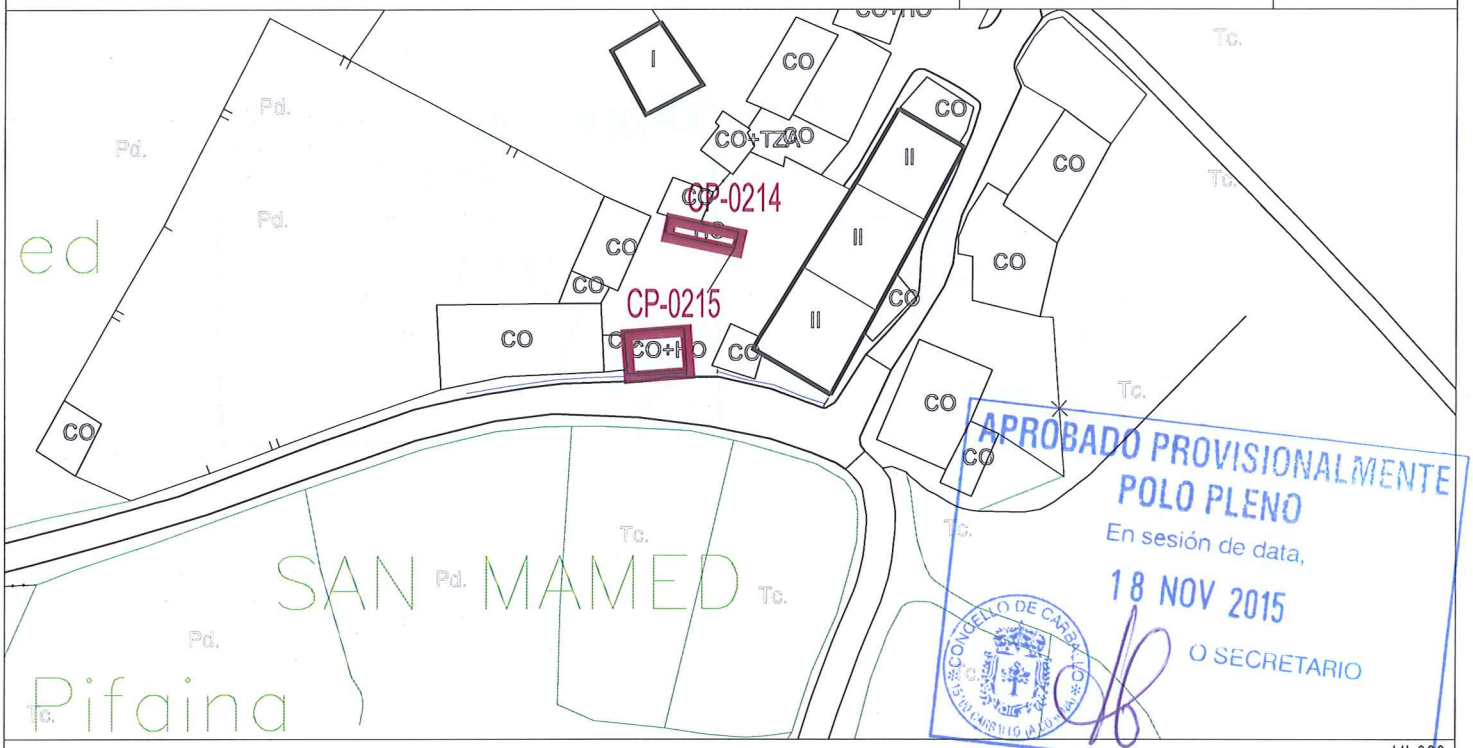

I/1.000

I/5.000

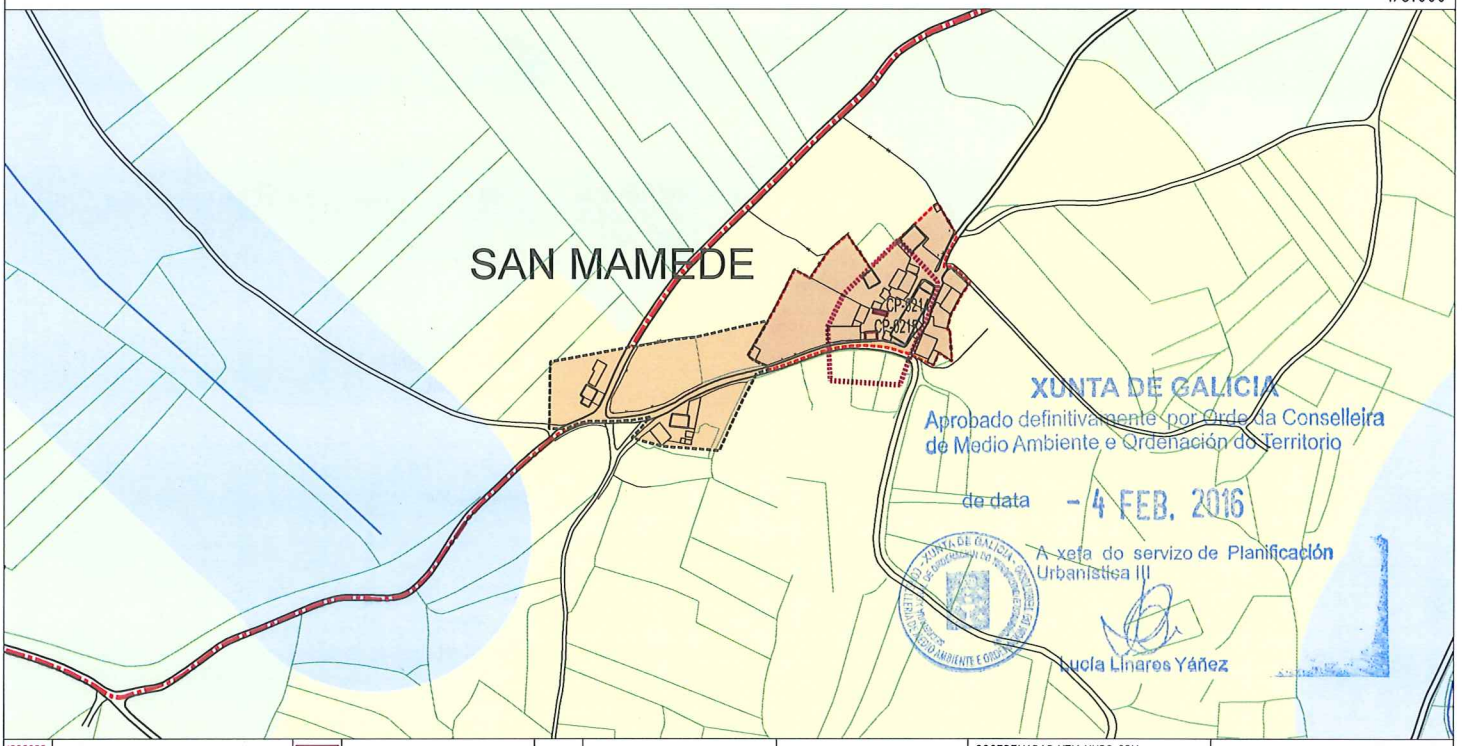

CONTORNO DE PROTECCIÓN	ELEMENTO CATALOGADO			COORDENADAS UTM-HUSO 29N X: X:	Y: Y:
SOLO URBANO SU-C	SOLO URBANIZABLE DISPOSICIÓN TRANSITORIA 13ª SUR-T	SOLO NÚCLEO RURAL COMPLEXO NR-HT/C	SOLO RÚSTICO DE PROTECCIÓN FORESTAL SR-PF	SOLO RÚSTICO DE PROTECCIÓN PATRIMONIAL SR-PP	SOLO RÚSTICO DE PROTECCIÓN PAISAXÍSTICA SR-PX
SOLO URBANO NON CONSOLIDADO SU-NC	SOLO NÚCLEO RURAL HISTÓRICO-TRADICIONAL NR-HT	SOLO RÚSTICO DE PROTECCIÓN ORDINARIA SR-PO	SOLO RÚSTICO DE PROTECCIÓN DE COSTAS SR-PC	SOLO RÚSTICO DE PROTECCIÓN DE INFRAESTRUCTURAS SR-PI	ACTUACIÓN INTEGRAL EN SOLO DE NÚCLEO RURAL
SOLO URBANIZABLE DELIMITADO SUR-D	SOLO NÚCLEO RURAL COMÚN NR-C	SOLO RÚSTICO DE PROTECCIÓN AGROPECUARIA SR-PA	SOLO RÚSTICO DE PROTECCIÓN DAS AUGAS SR-PR	SOLO RÚSTICO DE PROTECCIÓN DE ESPAZOS NATURAIS SR-PN	PLAN ESPECIAL DE DOTACIÓNS E ESPAZOS LIBRES DO LITORAL (PE)

CLASE DE ELEMENTO	TIPOLOXÍA	CLAVE DE IDENTIFICACIÓN
ARQUITECTURA	CONSTRUCIÓN POPULAR	**CP-0214**



APROBADO PROVISIONALMENTE
POLO PLENO
En sesión de data,
18 NOV 2015
O SECRETARIO
CONCELLO DE CARBALLO

DENOMINACIÓN:	PARROQUIA:	NÚCLEO:	LUGAR:
HÓRREO	**ARDAÑA (SANTA MARÍA)**	**SAN MAMEDE**	

ADSCRICIÓN/ ESTILO	COORDENADAS:
ARQUITECTURA POPULAR	UTM X = 527347 Y = 4781495

DESCRICIÓN

É un hórreo construído totalmente en pedra que se alza sobre pes dereitos troncocónicos (un total de 14) configurándose os ocos de ventilación laterais mediante as pequenas aberturas que se forman ao asentar en fiadas horizontais pezas sen labrar.
Constitúe un exemplo de interese para o estudo dos tipos construtivos tradicionais, destacando pola calidade de execución dos seus acabados.

CATEGORÍA	TITULARIDADE	NIVEL DE PROTECCIÓN	ESTADO DE CONSERVACIÓN	USO
BIC	PRIVADA	INTEGRAL	BO	HÓRREO

CLASE DE SOLO	ORDENANZA DE APLICACIÓN
SOLO DE NÚCLEO RURAL HISTÓRICO-TRADICIONAL	

OBSERVACIÓNS

XUNTA DE GALICIA
Aprobado definitivamente por Orde da Conselleira de Medio Ambiente e Ordenación do Territorio
de data - 4 FEB. 2016
A xefa do servizo de Planificación Urbanística III
Rocío Lemaro Yáñez

ELEMENTOS A PROTEXER

MELLORAS NECESARIAS

OBRAS PROHIBIDAS	OBRAS PERMITIDAS
As derivadas do seu nivel de protección	As derivadas do seu nivel de protección

PLAN XERAL DE ORDENACIÓN MUNICIPAL
CONCELLO DE CARBALLO

CATÁLOGO DE ELEMENTOS A PROTEXER OU RECUPERAR

DENOMINACIÓN	CLAVE DE IDENTIFICACIÓN	PLANO P.X.O.M.
HÓRREO EN SAN MAMEDE	CP-0215	C-07

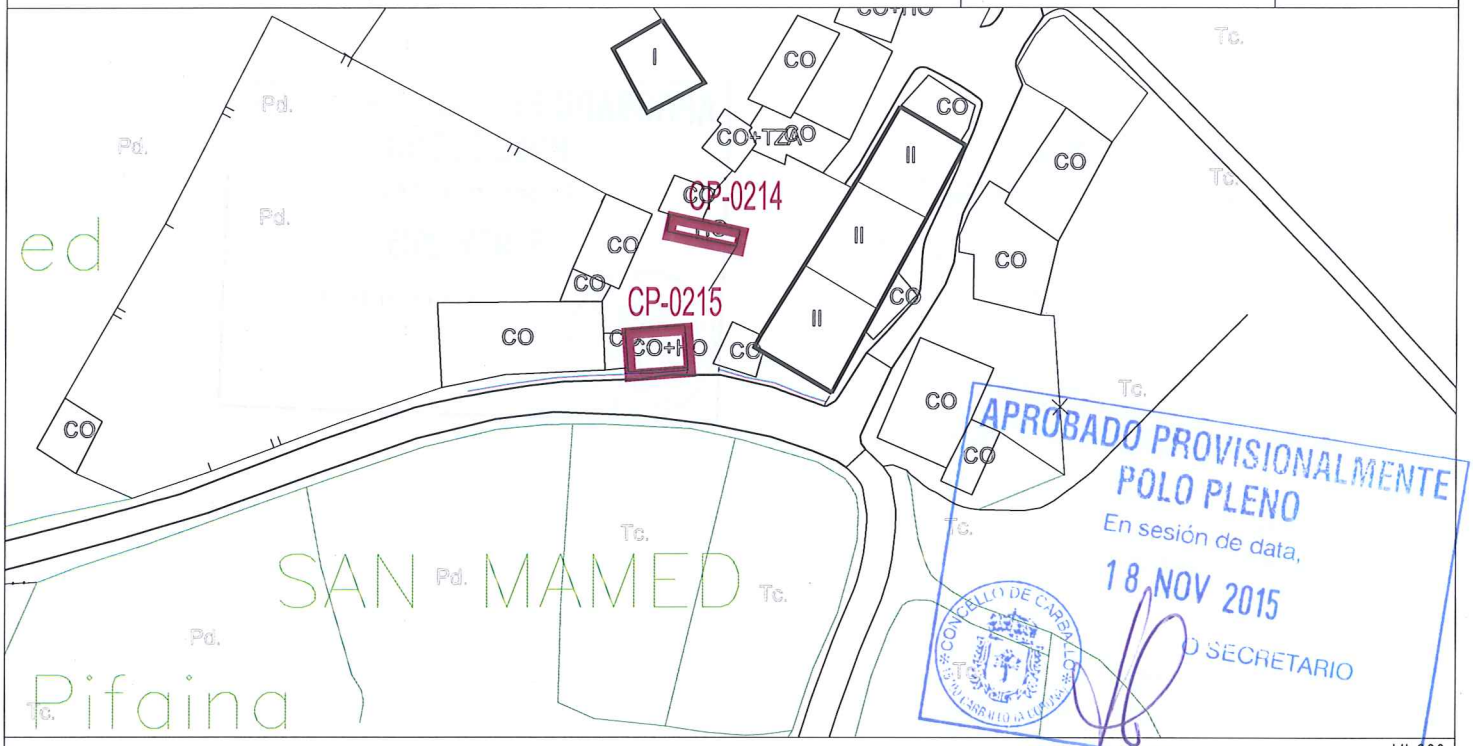

1/1.000

1/5.000

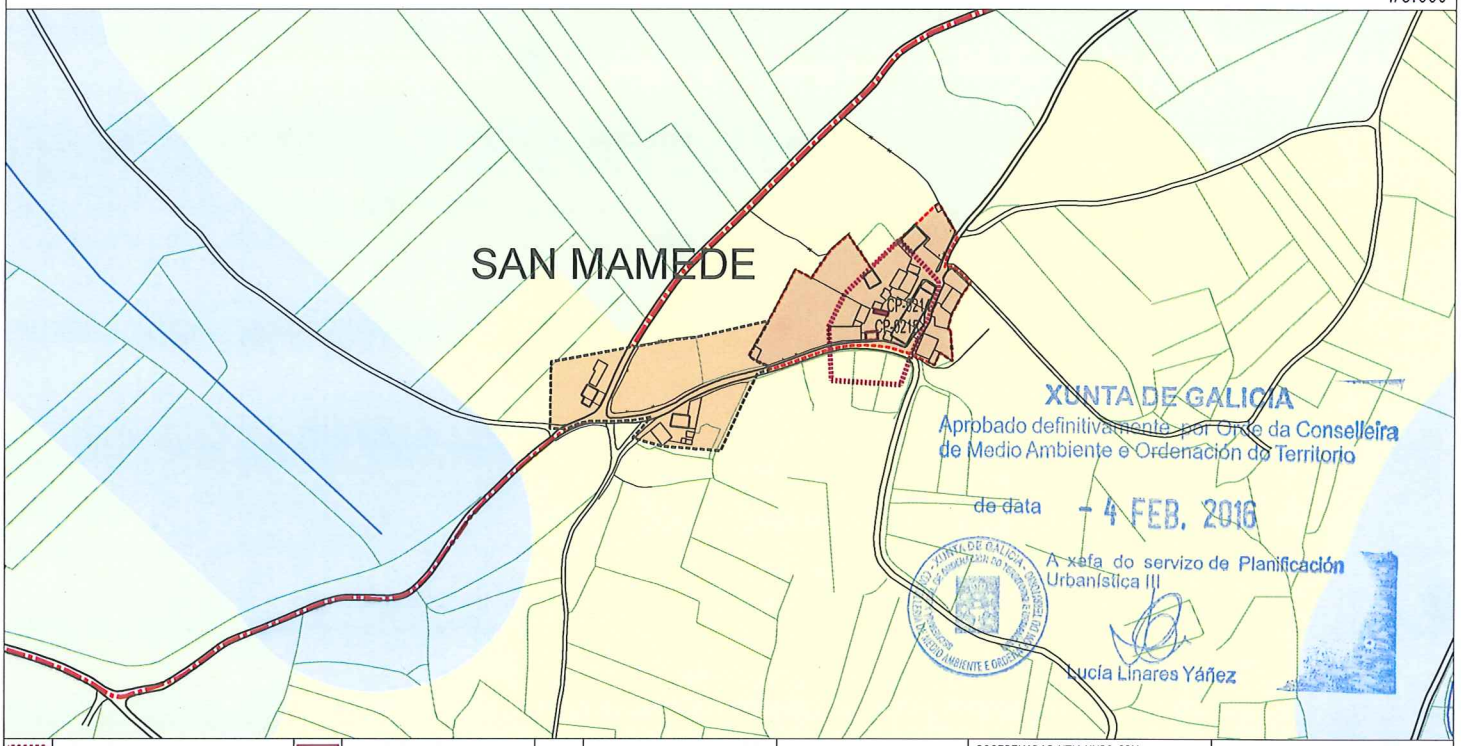

CONTORNO DE PROTECCIÓN	ELEMENTO CATALOGADO				COORDENADAS UTM-HUSO 29N X: X:	Y: Y:	
SOLO URBANO SU-C	SOLO URBANIZABLE DISPOSICIÓN TRANSITORIA 13ª SUR-T	SOLO NÚCLEO RURAL COMPLEXO NR-HT/C		SOLO RÚSTICO DE PROTECCIÓN FORESTAL SR-PF	SOLO RÚSTICO DE PROTECCIÓN PATRIMONIAL SR-PP	SOLO RÚSTICO DE PROTECCIÓN PAISAXÍSTICA SR-PX	
SOLO URBANO NON CONSOLIDADO SU-NC	SOLO NÚCLEO RURAL HISTÓRICO-TRADICIONAL NR-HT	SOLO RÚSTICO DE PROTECCIÓN ORDINARIA SR-PO		SOLO RÚSTICO DE PROTECCIÓN DE COSTAS SR-PC	SOLO RÚSTICO DE PROTECCIÓN DE INFRAESTRUCTURAS SR-PI	ACTUACIÓN INTEGRAL EN SOLO DE NÚCLEO RURAL	
SOLO URBANIZABLE DELIMITADO SUR-D	SOLO NÚCLEO RURAL COMÚN NR-C	SOLO RÚSTICO DE PROTECCIÓN AGROPECUARIA SR-PA		SOLO RÚSTICO DE PROTECCIÓN DAS AUGAS SR-PR	SOLO RÚSTICO DE PROTECCIÓN DE ESPAZOS NATURAIS SR-PN	PLAN ESPECIAL DE DOTACIÓNS E ESPAZOS LIBRES DO LITORAL (PE)	

CLASE DE ELEMENTO	TIPOLOXÍA	CLAVE DE IDENTIFICACIÓN
ARQUITECTURA	CONSTRUCIÓN POPULAR	**CP-0215**



APROBADO PROVISIONALMENTE
POLO PLENO
En sesión de data,
18 NOV 2015
O SECRETARIO
CONCELLO DE CARBALLO

DENOMINACIÓN:	PARROQUIA:	NÚCLEO:	LUGAR:
HÓRREO EN SAN MAMEDE	**ARDAÑA (SANTA MARÍA)**	**SAN MAMEDE**	

ADSCRICIÓN/ ESTILO	COORDENADAS:
ARQUITECTURA POPULAR	UTM X = 527342 Y = 4781480

DESCRICIÓN

O hórreo apoiase en muros inferiores de cachotería (Celeiro), cerrándose con pezas de cantería nas que se van abrindo rañuras horizontais de ventilación.
Constitúe un exemplo de valor para o estudo dos tipos construtivos tradicionais.

CATEGORÍA	TITULARIDADE	NIVEL DE PROTECCIÓN	ESTADO DE CONSERVACIÓN	USO
BIC	PRIVADA	INTEGRAL	BO	HÓRREO

CLASE DE SOLO	ORDENANZA DE APLICACIÓN
SOLO DE NÚCLEO RURAL HISTÓRICO-TRADICIONAL	

OBSERVACIÓNS

ELEMENTOS A PROTEXER

MELLORAS NECESARIAS

OBRAS PROHIBIDAS	OBRAS PERMITIDAS
As derivadas do seu nivel de protección	As derivadas do seu nivel de protección

XUNTA DE GALICIA
Aprobado definitivamente por Orde da Conselleira de Medio Ambiente e Ordenación do Territorio
de data - 4 FEB. 2016
A xefa do servizo de Planificación Urbanística III
Lucía Linares Yáñez

PLAN XERAL DE ORDENACIÓN MUNICIPAL
CONCELLO DE CARBALLO

CATÁLOGO DE ELEMENTOS A PROTEXER OU RECUPERAR

DENOMINACIÓN	CLAVE DE IDENTIFICACIÓN	PLANO P.X.O.M.
PETO DE ÁNIMAS NO CEMITERIO DE ARDAÑA	ER-0201	C-07

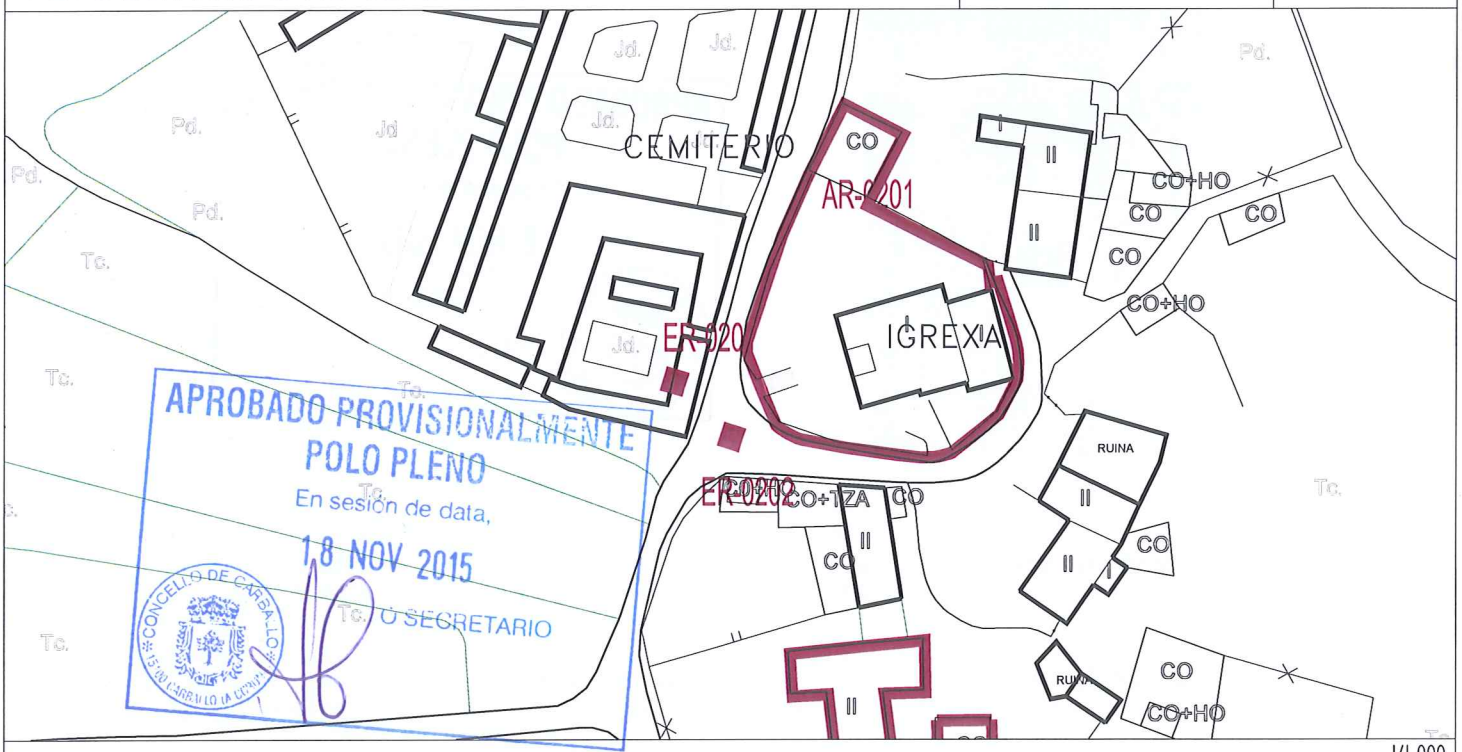

1/1.000

1/5.000

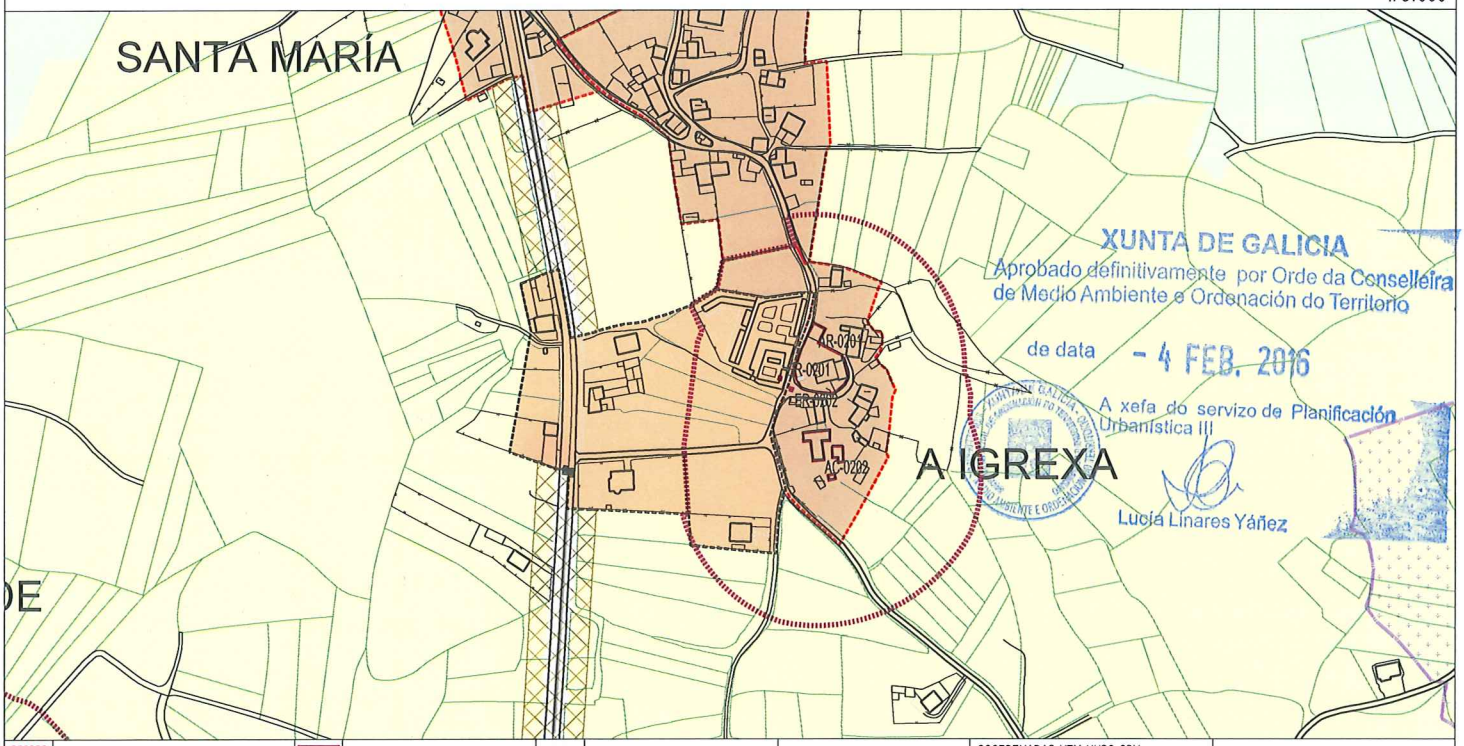

CONTORNO DE PROTECCIÓN	ELEMENTO CATALOGADO			COORDENADAS UTM-HUSO 29N X:	Y:	
SOLO URBANO SU-C	SOLO URBANIZABLE DISPOSICIÓN TRANSITORIA 13ª SUR-T	SOLO NÚCLEO RURAL COMPLEXO NR-HT/C	SOLO RÚSTICO DE PROTECCIÓN FORESTAL SR-PF	SOLO RÚSTICO DE PROTECCIÓN PATRIMONIAL SR-PP	SOLO RÚSTICO DE PROTECCIÓN PAISAXÍSTICA SR-PX	
SOLO URBANO NON CONSOLIDADO SU-NC	SOLO NÚCLEO RURAL HISTÓRICO-TRADICIONAL NR-HT	SOLO RÚSTICO DE PROTECCIÓN ORDINARIA SR-PO	SOLO RÚSTICO DE PROTECCIÓN DE COSTAS SR-PC	SOLO RÚSTICO DE PROTECCIÓN DE INFRAESTRUCTURAS SR-PI	ACTUACIÓN INTEGRAL EN SOLO DE NÚCLEO RURAL	
SOLO URBANIZABLE DELIMITADO SUR-D	SOLO NÚCLEO RURAL COMÚN NR-C	SOLO RÚSTICO DE PROTECCIÓN AGROPECUARIA SR-PA	SOLO RÚSTICO DE PROTECCIÓN DAS AUGAS SR-PR	SOLO RÚSTICO DE PROTECCIÓN DE ESPAZOS NATURAIS SR-PN	PLAN ESPECIAL DE DOTACIÓNS E ESPAZOS LIBRES DO LITORAL (PE)	

CLASE DE ELEMENTO	TIPOLOXÍA	CLAVE DE IDENTIFICACIÓN
ARQUITECTURA	ELEMENTO RELIXIOSO	**ER-0201**



APROBADO PROVISIONALMENTE
POLO PLENO
En sesión de data,
18 NOV 2015
O SECRETARIO
CONCELLO DE CARBALLO

DENOMINACIÓN:	PARROQUIA:	NÚCLEO:	LUGAR:
PETO DE ÁNIMAS NO CEMITERIO DE ARDAÑA	**ARDAÑA (SANTA MARÍA)**	**A IGREXA**	**A IGREXA (CEMITERIO)**

ADSCRICIÓN/ ESTILO	COORDENADAS:		
ARQUITECTURA POPULAR	UTM	X = 525892	Y = 4780983

DESCRICIÓN

Elemento integrado no muro de peche no cemiterio , con fornecina a modo de arco de medio punto, que constitúe,ademais, o principal motivo xeométrico ornamental, enmarcando a talla en relevo de unha cruz no seu interior.
Ten valor como mostra representativa do arte popular no concello, sendo ademais un motivo de interese no conxunto do recinto da parroquial.

CATEGORÍA	TITULARIDADE	NIVEL DE PROTECCIÓN	ESTADO DE CONSERVACIÓN	USO
INVENTARIADO	PRIVADA	INTEGRAL	BO	SEN USO

CLASE DE SOLO	ORDENANZA DE APLICACIÓN
SOLO DE NUCLEO RURAL COMPLEXO	

XUNTA DE GALICIA
Aprobado definitivamente por Orde da Conselleira de Medio Ambiente e Ordenación do Territorio
de data – 4 FEB. 2016
A xefa do servizo de Planificación Urbanística III
Lucía Linares Yáñez

OBSERVACIÓNS

ELEMENTOS A PROTEXER

MELLORAS NECESARIAS

OBRAS PROHIBIDAS	OBRAS PERMITIDAS
As derivadas do seu nivel de protección	As derivadas do seu nivel de protección

PLAN XERAL DE ORDENACIÓN MUNICIPAL
CONCELLO DE CARBALLO

CATÁLOGO DE ELEMENTOS A PROTEXER OU RECUPERAR

DENOMINACIÓN	CLAVE DE IDENTIFICACIÓN	PLANO P.X.O.M.
CRUCEIRO DE SANTA MARÍA DE ARDAÑA	ER-0202	C-07

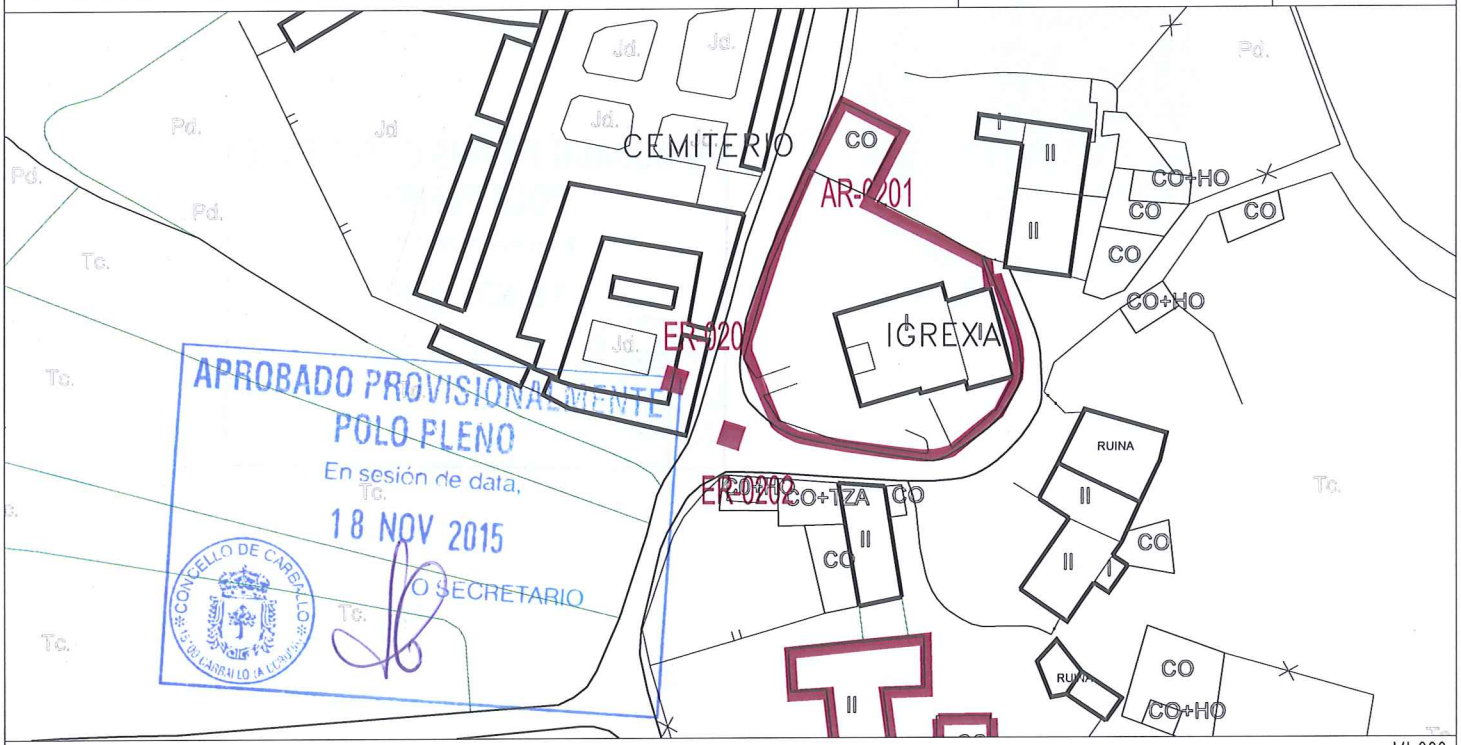

1/1.000

1/5.000

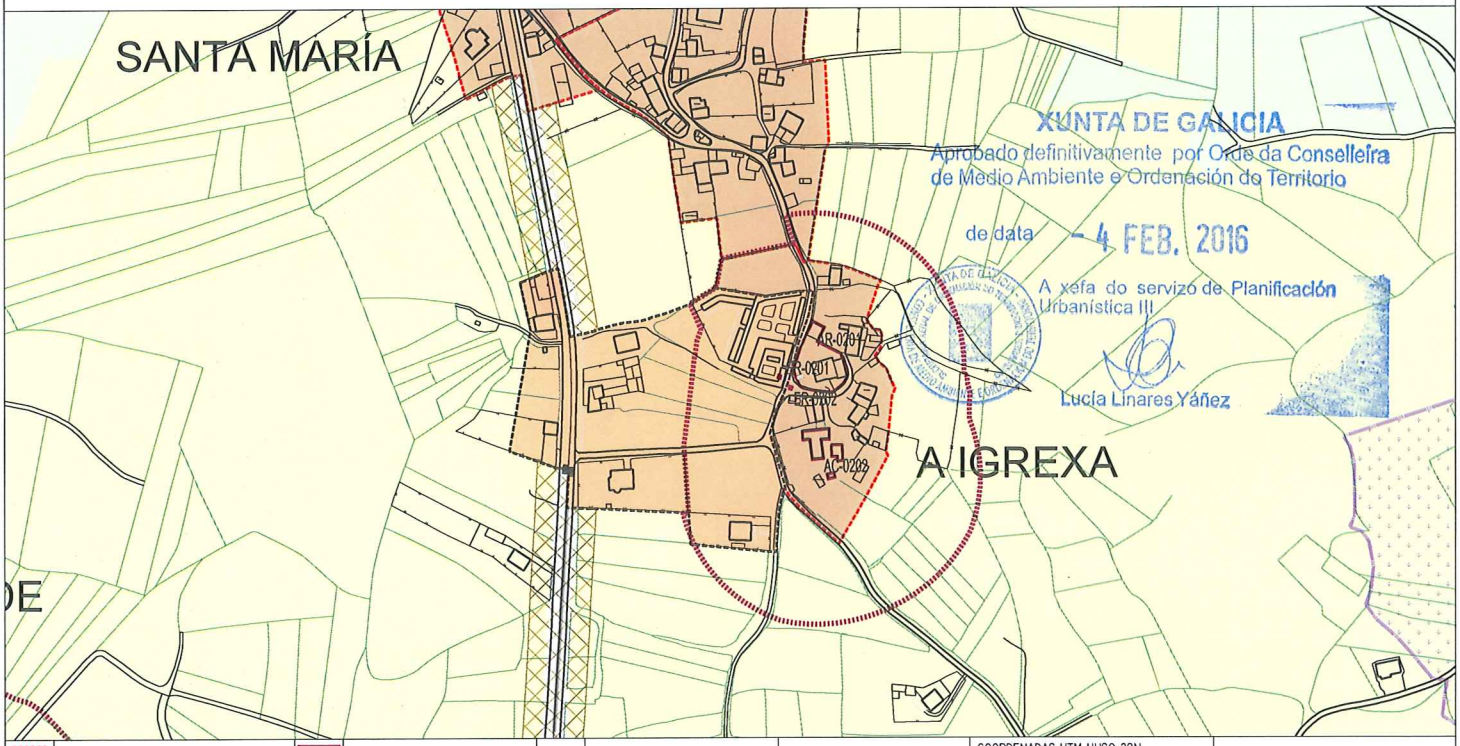

CONTORNO DE PROTECCIÓN	ELEMENTO CATALOGADO			COORDENADAS UTM-HUSO 29N X: X:	Y: Y:
SOLO URBANO SU-C	SOLO URBANIZABLE DISPOSICIÓN TRANSITORIA 13ª SUR-T	SOLO NÚCLEO RURAL COMPLEXO NR-HT/C	SOLO RÚSTICO DE PROTECCIÓN FORESTAL SR-PF	SOLO RÚSTICO DE PROTECCIÓN PATRIMONIAL SR-PP	SOLO RÚSTICO DE PROTECCIÓN PAISAXÍSTICA SR-PX
SOLO URBANO NON CONSOLIDADO SU-NC	SOLO NÚCLEO RURAL HISTÓRICO-TRADICIONAL NR-HT	SOLO RÚSTICO DE PROTECCIÓN ORDINARIA SR-PO	SOLO RÚSTICO DE PROTECCIÓN DE COSTAS SR-PC	SOLO RÚSTICO DE PROTECCIÓN DE INFRAESTRUCTURAS SR-PI	ACTUACIÓN INTEGRAL EN SOLO DE NÚCLEO RURAL
SOLO URBANIZABLE DELIMITADO SUR-D	SOLO NÚCLEO RURAL COMÚN NR-C	SOLO RÚSTICO DE PROTECCIÓN AGROPECUARIA SR-PA	SOLO RÚSTICO DE PROTECCIÓN DAS AUGAS SR-PR	SOLO RÚSTICO DE PROTECCIÓN DE ESPAZOS NATURAIS SR-PN	PLAN ESPECIAL DE DOTACIÓNS E ESPAZOS LIBRES DO LITORAL (PE)

CLASE DE ELEMENTO	TIPOLOXÍA	CLAVE DE IDENTIFICACIÓN
ARQUITECTURA	ELEMENTO RELIXIOSO	**ER-0202**



APROBADO PROVISIONALMENTE
POLO PLENO
En sesión de data,
18 NOV 2015
O SECRETARIO

DENOMINACIÓN:	PARROQUIA:	NÚCLEO:	LUGAR:
CRUCEIRO DE SANTA MARÍA DE ARDAÑA	**ARDAÑA (SANTA MARÍA)**	**A IGREXA**	

ADSCRICIÓN/ ESTILO	COORDENADAS:		
ARQUITECTURA POPULAR	UTM	X = 525902	Y = 4780975

DESCRICIÓN

Cruceiro formado por base labrada con altar, columna octogonal, capitel composto e grupo escultórico no que se buscou o volume e realismo das figuras, nas que se aprecian restos da policromía orixinal. A cruz é de sección circular, leñosa e con nós; sobre a que se asentan dúas imaxes, un cristo crucificado no anverso e unha virxe en actitude de orar no reverso. Elemento escultórico, de gran interese na súa factura, que articula todo el conxunto de dotacións parroquiais e serve de referencia no seu entorno.

CATEGORÍA	TITULARIDADE	NIVEL DE PROTECCIÓN	ESTADO DE CONSERVACIÓN	USO
BIC	PRIVADA	INTEGRAL	BO	SEN USO

CLASE DE SOLO	ORDENANZA DE APLICACIÓN
SOLO DE NÚCLEO RURAL HISTÓRICO-TRADICIONAL	

XUNTA DE GALICIA
Aprobado definitivamente por Orde da Conselleira de Medio Ambiente e Ordenación do Territorio
de data - 4 FEB. 2016
A xefa do servizo de Planificación Urbanística III
Lucía Linares Yáñez

OBSERVACIÓNS

ELEMENTOS A PROTEXER

MELLORAS NECESARIAS

OBRAS PROHIBIDAS	OBRAS PERMITIDAS
As derivadas do seu nivel de protección	As derivadas do seu nivel de protección

APROBADO PROVISIONALMENTE
POLO PLENO
En sesión de data,
18 NOV 2015
O SECRETARIO

XUNTA DE GALICIA
Aprobado definitivamente por Orde da Conselleira de Medio Ambiente e Ordenación do Territorio
de data - 4 FEB. 2016
A xefa do servizo de Planificación Urbanística III
Lucía Liñares Yáñez

concello de CARBALLO

PARROQUIA DE ARTES



PLAN XERAL DE ORDENACIÓN MUNICIPAL
CONCELLO DE CARBALLO

CATÁLOGO DE ELEMENTOS A PROTEXER OU RECUPERAR

DENOMINACIÓN	CLAVE DE IDENTIFICACIÓN	PLANO P.X.O.M.
CONXUNTO RELIXIOSO DE SAN XURXO	AA-0301	D-06

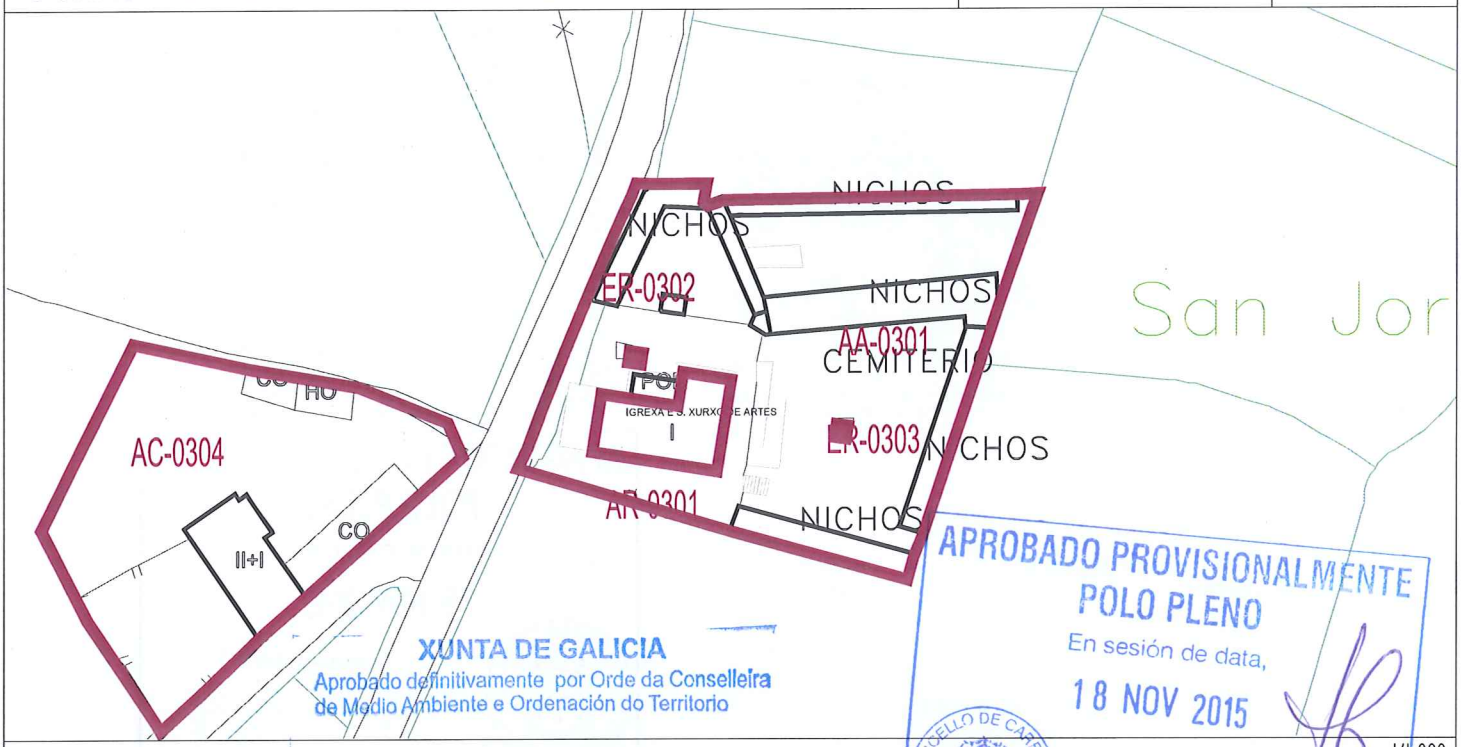

XUNTA DE GALICIA
Aprobado definitivamente por Orde da Conselleira de Medio Ambiente e Ordenación do Territorio
de data - 4 FEB. 2016
A xefa do servizo de Planificación Urbanística III
Lucía Linares Yáñez

APROBADO PROVISIONALMENTE POLO PLENO
En sesión de data,
18 NOV 2015
O SECRETARIO

I/1.000
I/5.000

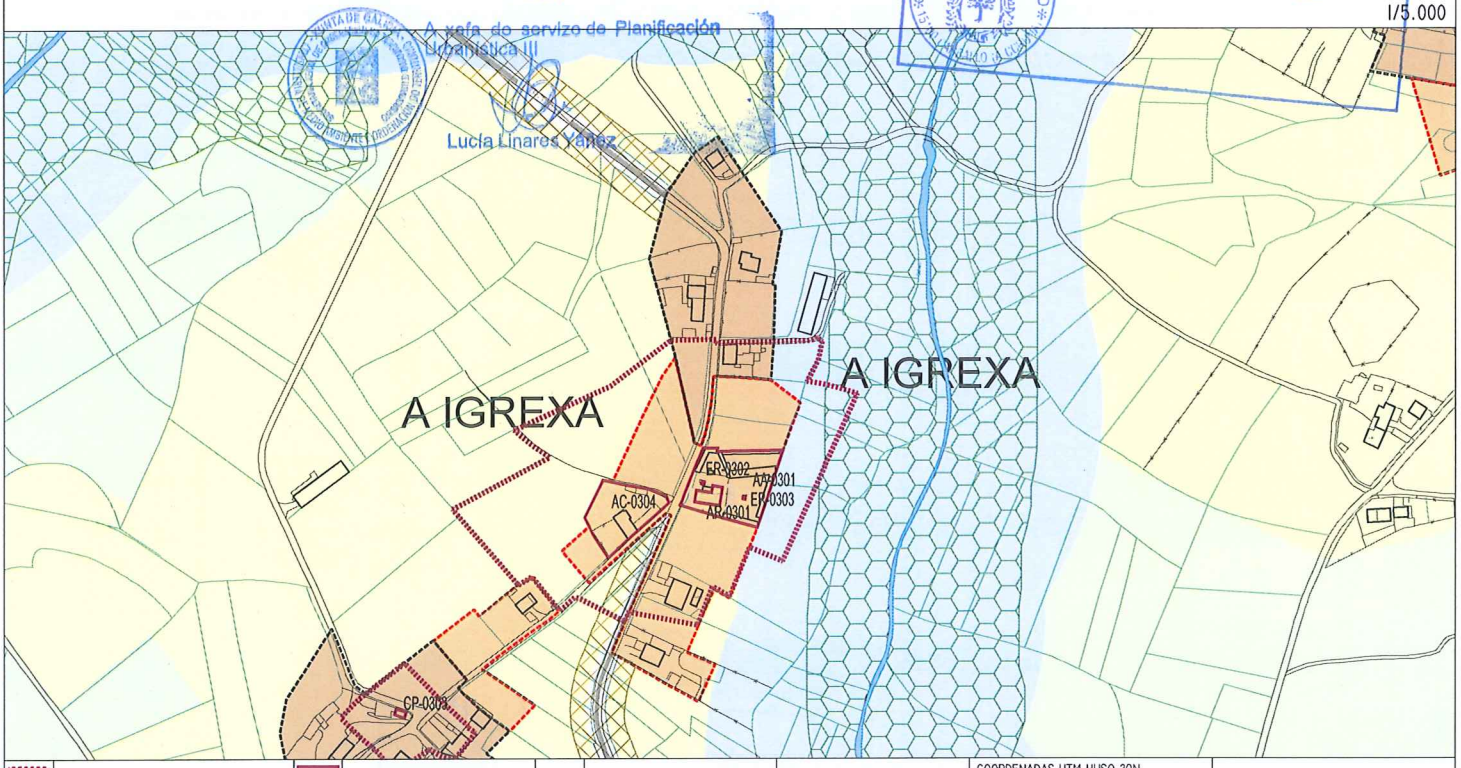

CONTORNO DE PROTECCIÓN	ELEMENTO CATALOGADO			COORDENADAS UTM-HUSO 29N X: X:	Y: Y:
SOLO URBANO SU-C	SOLO URBANIZABLE DISPOSICIÓN TRANSITORIA 13ª SUR-T	SOLO NÚCLEO RURAL COMPLEXO NR-HT/C	SOLO RÚSTICO DE PROTECCIÓN FORESTAL SR-PF	SOLO RÚSTICO DE PROTECCIÓN PATRIMONIAL SR-PP	SOLO RÚSTICO DE PROTECCIÓN PAISAXÍSTICA SR-PX
SOLO URBANO NON CONSOLIDADO SU-NC	SOLO NÚCLEO RURAL HISTÓRICO-TRADICIONAL NR-HT	SOLO RÚSTICO DE PROTECCIÓN ORDINARIA SR-PO	SOLO RÚSTICO DE PROTECCIÓN DE COSTAS SR-PC	SOLO RÚSTICO DE PROTECCIÓN DE INFRAESTRUCTURAS SR-PI	ACTUACIÓN INTEGRAL EN SOLO DE NÚCLEO RURAL
SOLO URBANIZABLE DELIMITADO SUR-D	SOLO NÚCLEO RURAL COMÚN NR-C	SOLO RÚSTICO DE PROTECCIÓN AGROPECUARIA SR-PA	SOLO RÚSTICO DE PROTECCIÓN DAS AUGAS SR-PR	SOLO RÚSTICO DE PROTECCIÓN DE ESPAZOS NATURAIS SR-PN	PLAN ESPECIAL DE DOTACIÓNS E ESPAZOS LIBRES DO LITORAL (PE)

CLASE DE ELEMENTO	TIPOLOXÍA	CLAVE DE IDENTIFICACIÓN
ARQUITECTURA	ARQUITECTURA CIVIL E RELIXIOSA	**AA-0301**







APROBADO PROVISIONALMENTE POLO PLENO
En sesión de data, 18 NOV 2015
O SECRETARIO

CONCELLO DE CARBALLO 15100 CARBALLO (A CORUÑA)

DENOMINACIÓN:	PARROQUIA:	NÚCLEO:	LUGAR:
CONXUNTO RELIXIOSO DE SAN XURXO	**ARTES (SAN XURXO)**	**A IGREXA**	

ADSCRICIÓN/ ESTILO	COORDENADAS: UTM

DESCRICIÓN

O conxunto está composto pola igrexa, un cruceiro no propio adro, e outro cruceiro no cemiterio anexo.
Sito nun entorno rural, no exterior dun núcleo pouco consolidado, destaca pola singularidade dos motivos ornamentais de cadaseu elemento.
A súa relación có ámbito agrario circundante consolida e estrutura o sistema de relación parroquial.

CATEGORÍA	TITULARIDADE	NIVEL DE PROTECCIÓN	ESTADO DE CONSERVACIÓN	USO
INCLUIDO NO CATÁLOGO	PRIVADA	VARIOS	BO	RELIXIOSO/ VIVENDA (RUINA)

CLASE DE SOLO	ORDENANZA DE APLICACIÓN
SOLO DE NÚCLEO RURAL COMÚN	

OBSERVACIÓNS

Os bens deste conxunto están recollidos nas fichas:AR-0301,ER-0302,ER-0303,AC-0304

ELEMENTOS A PROTEXER

MELLORAS NECESARIAS

OBRAS PROHIBIDAS	OBRAS PERMITIDAS
As derivadas do seu nivel de protección	As derivadas do seu nivel de protección

XUNTA DE GALICIA
Aprobado definitivamente por Orde da Conselleira de Medio Ambiente e Ordenación do Territorio
de data - 4 FEB. 2016
A xefa do servizo de Planificación Urbanística III
Lucía Linares Yáñez

XUNTA DE GALICIA · CONSELLERÍA DE MEDIO AMBIENTE E ORDENACIÓN DO TERRITORIO · DIRECCIÓN XERAL DE PATRIMONIO NATURAL

PLAN XERAL DE ORDENACIÓN MUNICIPAL
CONCELLO DE CARBALLO

CATÁLOGO DE ELEMENTOS A PROTEXER OU RECUPERAR

DENOMINACIÓN	CLAVE DE IDENTIFICACIÓN	PLANO P.X.O.M.
CONXUNTO DE "PAZO DE VILARDEFRANCOS"	AA-0302	D-07

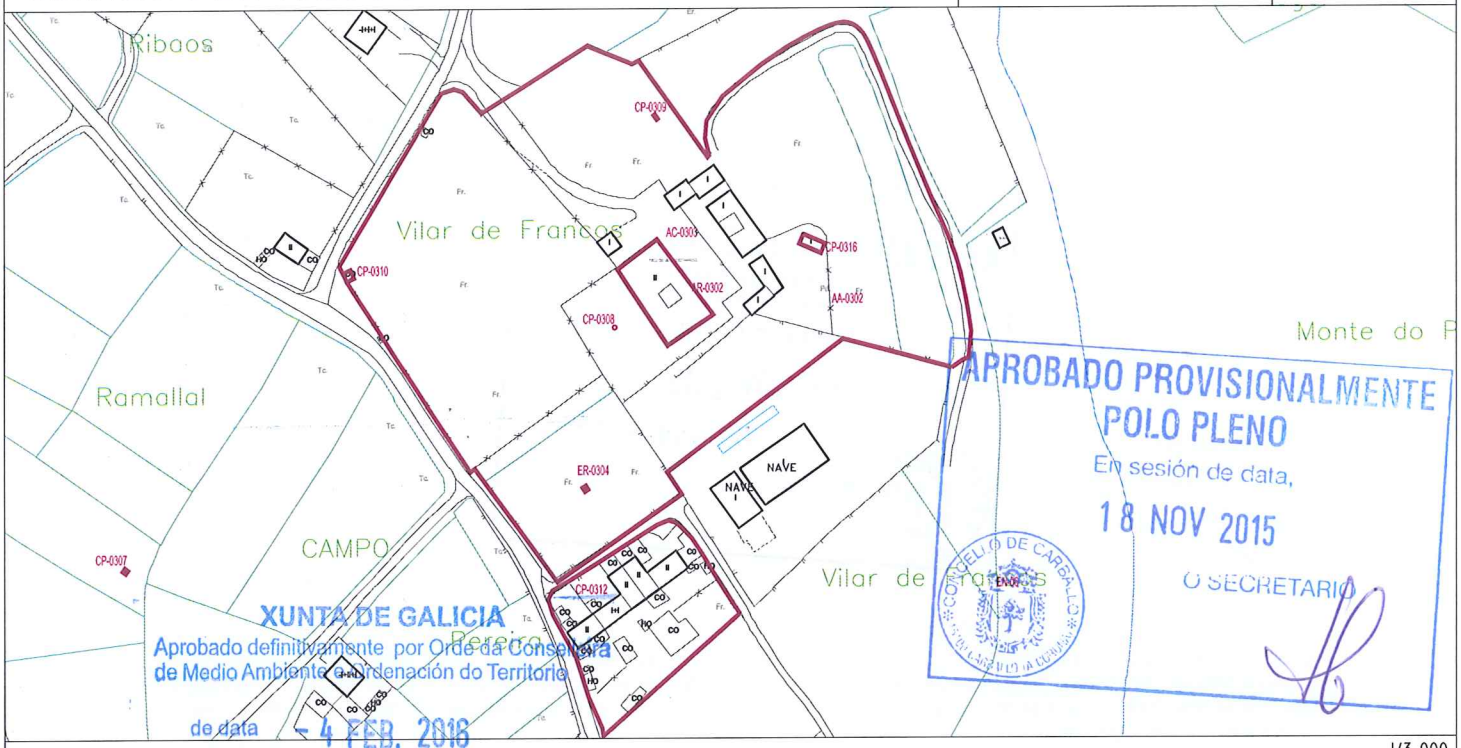

1/3.000

1/5.000

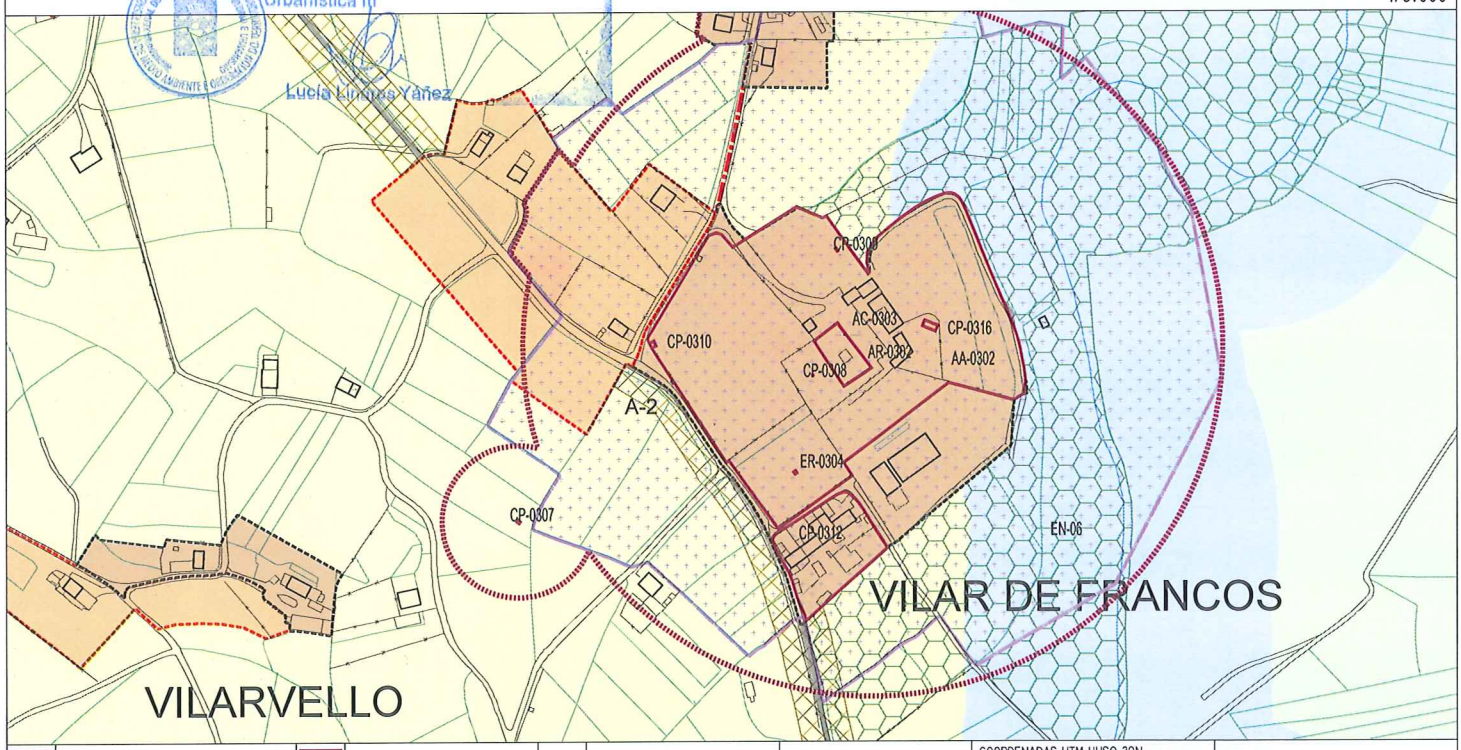

CONTORNO DE PROTECCIÓN	ELEMENTO CATALOGADO			COORDENADAS UTM-HUSO 29N X:	Y:
SOLO URBANO SU-C	SOLO URBANIZABLE DISPOSICIÓN TRANSITORIA 13ª SUR-T	SOLO NÚCLEO RURAL COMPLEXO NR-HT/C	SOLO RÚSTICO DE PROTECCIÓN FORESTAL SR-PF	SOLO RÚSTICO DE PROTECCIÓN PATRIMONIAL SR-PP	SOLO RÚSTICO DE PROTECCIÓN PAISAXÍSTICA SR-PX
SOLO URBANO NON CONSOLIDADO SU-NC	SOLO NÚCLEO RURAL HISTÓRICO-TRADICIONAL NR-HT	SOLO RÚSTICO DE PROTECCIÓN ORDINARIA SR-PO	SOLO RÚSTICO DE PROTECCIÓN DE COSTAS SR-PC	SOLO RÚSTICO DE PROTECCIÓN DE INFRAESTRUCTURAS SR-PI	ACTUACIÓN INTEGRAL EN SOLO DE NÚCLEO RURAL
SOLO URBANIZABLE DELIMITADO SUR-D	SOLO NÚCLEO RURAL COMÚN NR-C	SOLO RÚSTICO DE PROTECCIÓN AGROPECUARIA SR-PA	SOLO RÚSTICO DE PROTECCIÓN DAS AUGAS SR-PR	SOLO RÚSTICO DE PROTECCIÓN DE ESPAZOS NATURAIS SR-PN	PLAN ESPECIAL DE DOTACIÓNS E ESPAZOS LIBRES DO LITORAL (PE)

CLASE DE ELEMENTO	TIPOLOXÍA	CLAVE DE IDENTIFICACIÓN
ARQUITECTURA	ARQUITECTURA CIVIL E RELIXIOSA	**AA-0302**



Fonte:Planos elaborados polo arquitecto Ricardo Varela

APROBADO PROVISIONALMENTE POLO PLENO
En sesión de data, 18 NOV 2015
O SECRETARIO
CONCELLO DE CARBALLO

DENOMINACIÓN:	PARROQUIA:	NÚCLEO:	LUGAR:
CONXUNTO DO "PAZO DE VILAR DE FRANCOS"	**ARTES (SAN XURXO)**	**VILAR DE FRANCOS**	

ADSCRICIÓN/ ESTILO	COORDENADAS: UTM
S.XVI-XVII	

DESCRICIÓN

Nos lindes da parroquia de Artes sitúase o pazo de Vilardefrancos, un dos máis grandes da comarca de Bergantiños. A súa estrutura orixinal consérvase en perfecto estado. O conxunto de interese arquitectónico de Vilardefrancos, é un importante exemplo de arquitectura pacega e un dos elementos patrimoniais mais valiosos do municipio, configurando a referencia visual dunha paisaxe aberta.
Perfectamente integrado no seu entorno, aparece rodeado por unha muralla almenada de cantería, que delimita as zonas axardinadas e as explotacións agrícolas do pazo. Cunha finca matriz extensa que abarca parte do val, conta con amplas zonas adicadas a árbores frutais.
O conxunto arquitectónico esta formado pola agregación dunha serie de dependencias anexas ao edificio pacego, propias da organización agrícola da casa: Alpendres, cuadras, forno, casas do servizo. Ademais dentro do recinto atópase un pombal, hórreo, un pozo, e un amplo xardín con dúas fontes, unha circular e outra rectangular, así coma un carballo centenario.Presenta tamén capela.

CATEGORÍA	TITULARIDADE	NIVEL DE PROTECCIÓN	ESTADO DE CONSERVACIÓN	USO
INCLUIDO NO CATÁLOGO	PRIVADA	VARIOS	BO	

CLASE DE SOLO	ORDENANZA DE APLICACIÓN
SOLO DE NÚCLEO RURAL HISTÓRICO-TRADICIONAL	

OBSERVACIÓNS

O conxunto ten interese tanto polas súas proporcións como polas súas características tipolóxicas, singularizando a finca da agrupación principal do núcleo.
Recóllense a maiores os elementos adxectivos do ben nas seguintes fichas: AC-0303, AR-0302, CP-0308, CP-0309, CP-0310,CP-0312, CP-0316, EN-1 y ER-0304

XUNTA DE GALICIA
Aprobado definitivamente por Orde da Conselleira de Medio Ambiente e Ordenación do Territorio
de data - 4 FEB. 2016
A xefa do servizo de Planificación Urbanística III
Lucía Linares Yáñez

ELEMENTOS A PROTEXER

MELLORAS NECESARIAS

OBRAS PROHIBIDAS	OBRAS PERMITIDAS
As derivadas do seu nivel de protección	As derivadas do seu nivel de protección

PLAN XERAL DE ORDENACIÓN MUNICIPAL
CONCELLO DE CARBALLO

CATÁLOGO DE ELEMENTOS A PROTEXER OU RECUPERAR

DENOMINACIÓN	CLAVE DE IDENTIFICACIÓN	PLANO P.X.O.M.
PAZO DAS PALLAS	AC-0302	C-06

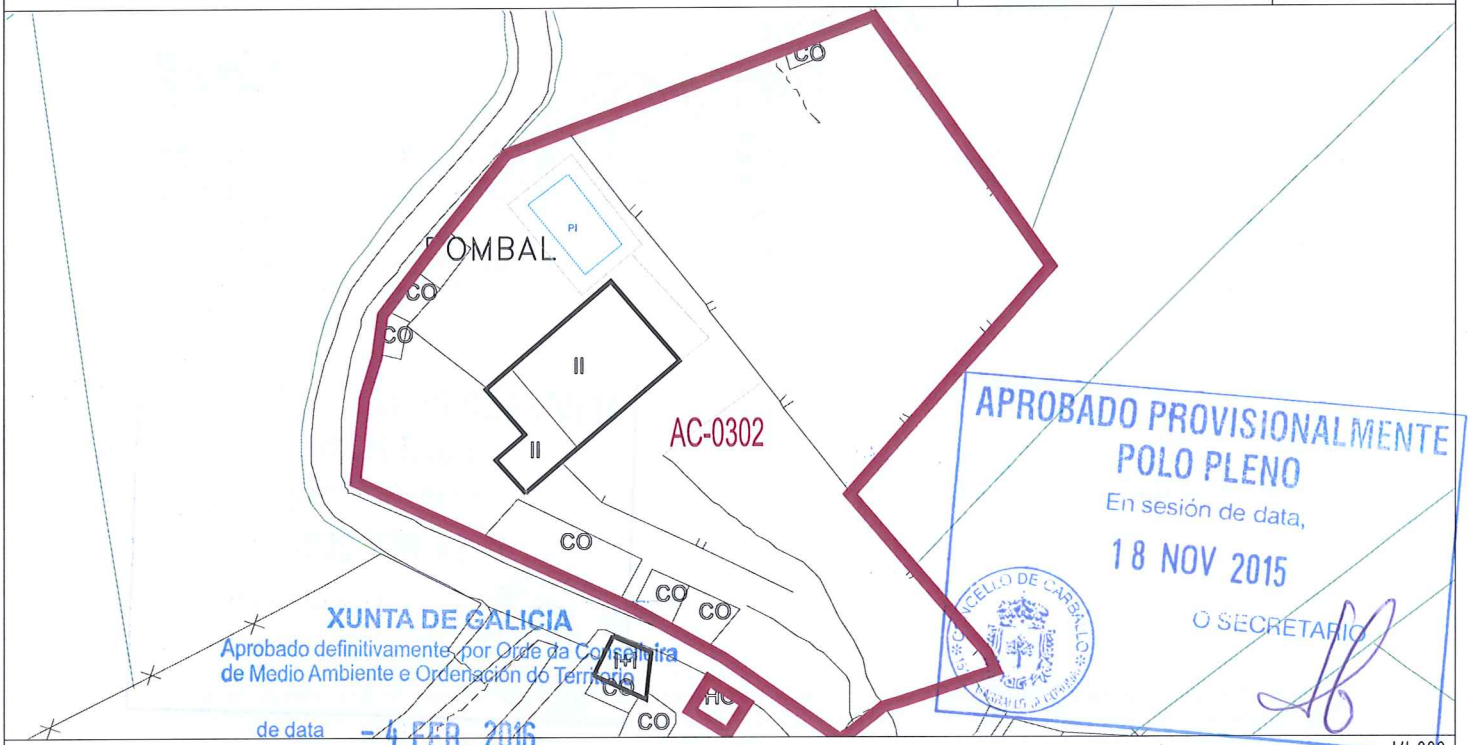

A xefa do servizo de Planificación Urbanística III
Lucía Linares Yáñez

1/5.000

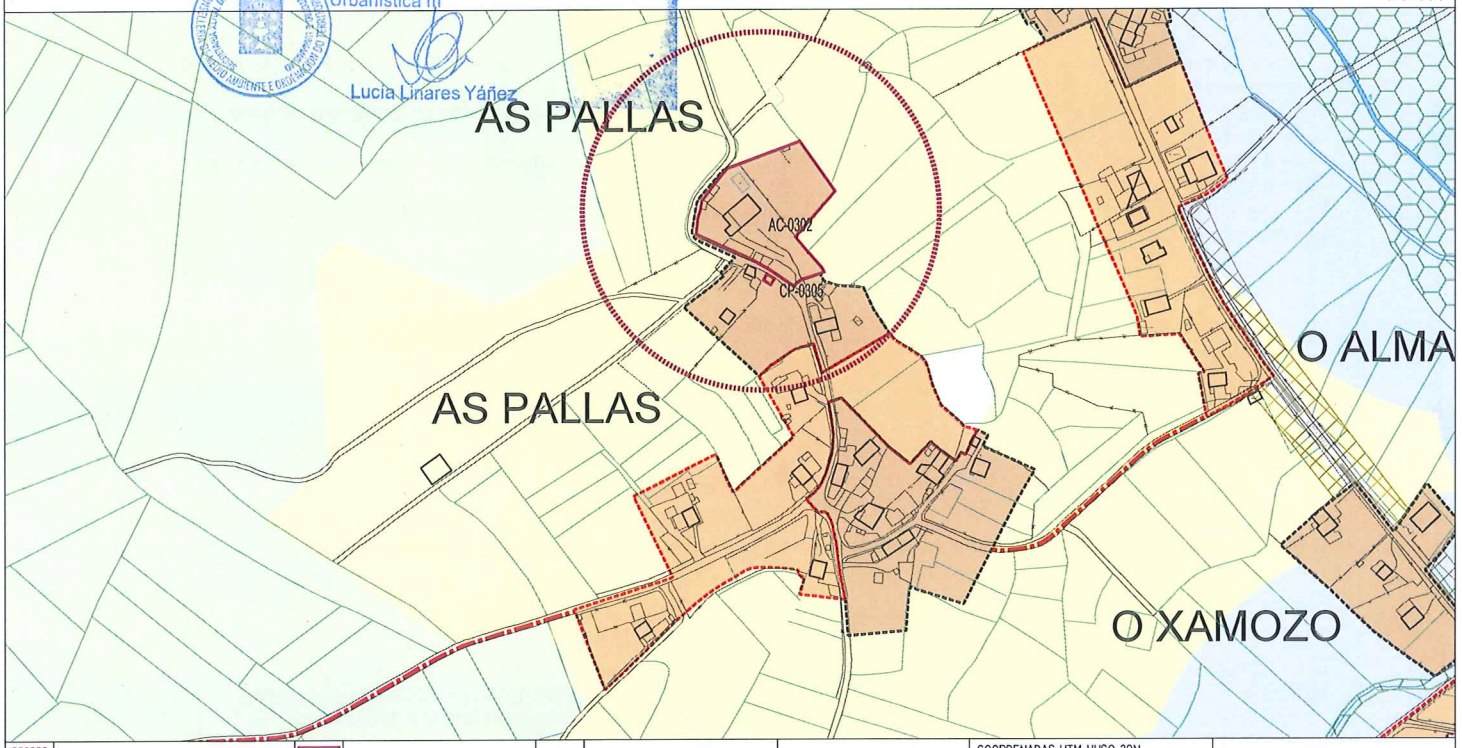

CONTORNO DE PROTECCIÓN	ELEMENTO CATALOGADO				COORDENADAS UTM-HUSO 29N X: X:	Y: Y:	
SOLO URBANO SU-C	SOLO URBANIZABLE DISPOSICIÓN TRANSITORIA 13ª SUR-T	SOLO NÚCLEO RURAL COMPLEXO NR-HT/C		SOLO RÚSTICO DE PROTECCIÓN FORESTAL SR-PF	SOLO RÚSTICO DE PROTECCIÓN PATRIMONIAL SR-PP	SOLO RÚSTICO DE PROTECCIÓN PAISAXÍSTICA SR-PX	
SOLO URBANO NON CONSOLIDADO SU-NC	SOLO NÚCLEO RURAL HISTÓRICO-TRADICIONAL NR-HT	SOLO RÚSTICO DE PROTECCIÓN ORDINARIA SR-PO		SOLO RÚSTICO DE PROTECCIÓN DE COSTAS SR-PC	SOLO RÚSTICO DE PROTECCIÓN DE INFRAESTRUCTURAS SR-PI	ACTUACIÓN INTEGRAL EN SOLO DE NÚCLEO RURAL	
SOLO URBANIZABLE DELIMITADO SUR-D	SOLO NÚCLEO RURAL COMÚN NR-C	SOLO RÚSTICO DE PROTECCIÓN AGROPECUARIA SR-PA		SOLO RÚSTICO DE PROTECCIÓN DAS AUGAS SR-PR	SOLO RÚSTICO DE PROTECCIÓN DE ESPAZOS NATURAIS SR-PN	PLAN ESPECIAL DE DOTACIÓNS E ESPAZOS LIBRES DO LITORAL (PE)	

CLASE DE ELEMENTO	TIPOLOXÍA	CLAVE DE IDENTIFICACIÓN
ARQUITECTURA	ARQUITECTURA CIVIL	**AC-0302**







DENOMINACIÓN:	PARROQUIA:	NÚCLEO: LUGAR
PAZO DAS PALLAS	**ARTES (SAN XURXO)**	**AS PALLAS**

ADSCRICIÓN/ ESTILO	COORDENADAS:	
BARROCO	UTM X = 527824	Y = 4782054

APROBADO PROVISIONALMENTE POLO PLENO En sesión de data, 18 NOV 2015 O SECRETARIO

DESCRICIÓN

O edificio segue a tipoloxía máis estendida desta comarca, isto é, de planta rectangular disposta en dúas alturas, se ben engadíuselle un volume perpendicularmente, ademais de aproveitarse o baixo cuberta nesta rehabilitación. Tamén participa dunha característica común ó resto das construcións analizadas como é a de adaptarse ó desnivel do terreo.
Os muros, construídos en pedra, quedaron recebados e pintados de branco, deixando á vista a cantería empregada nos marcos dos vans, esquinais, cornixa e cheminea, mentres que a cuberta substituíu as antigas pranchas de fibrocemento pola orixinal tella do país, trazándose a tres augas. Cabe salientar a presenza do brasón na fachada principal, enmarcado nun frontón curvo que rompe a horizontalidade da cornixa. Os Vilardefrancos (brazo armado con estandarte), Bermúdez (un axedrez), Castro (seis círculos), Pardiñas (castelo con torre de homenaxe e rodeado de silvas) e Moscoso repítense nesta pedra armeira.
Non é usual atopar na comarca chemineas tan ornamentadas como a deste pazo, construída en cantería e coroada con pináculos piramidais rematados con bola.
A finca encóntrase amurallada e consta, ademais do edificio, de dependencias auxiliares como hórreo, capela e pombal.
Ten xardín e horta, tamén hai unha fonte.
É un interesante exemplo desta tipoloxía, pechando un pequeno núcleo rural pouco compacto e delimitando o entorno agrícola circundante, constituíndose nunha referencia paisaxística.

CATEGORÍA	TITULARIDADE	NIVEL DE PROTECCIÓN	ESTADO DE CONSERVACIÓN	USO
INVENTARIADO	PRIVADA	INTEGRAL	BO	VIVENDA

CLASE DE SOLO	ORDENANZA DE APLICACIÓN
SOLO DE NÚCLEO RURAL HISTÓRICO-TRADICIONAL	

OBSERVACIÓNS

O seu escudo se lle atribúe a categoría de Ben de Interese Cultural (Decreto 571/1963) e disporá de protección integral.

ELEMENTOS A PROTEXER

ELEMENTOS PÉTREOS SENLLEIROS,ESCUDO DE ARMAS, MARCOS DOS VANS, ESQUINAIS, CORNIXA E CHEMINEA
XARDÍN

XUNTA DE GALICIA
Aprobado definitivamente por Orde da Conselleira de Medio Ambiente e Ordenación do Territorio
de data - 4 FEB. 2016
A xefa do servizo de Planificación Urbanística III
Lucía Linares Yáñez

MELLORAS NECESARIAS

OBRAS PROHIBIDAS	OBRAS PERMITIDAS
As derivadas do seu nivel de protección	As derivadas do seu nivel de protección

PLAN XERAL DE ORDENACIÓN MUNICIPAL
CONCELLO DE CARBALLO

CATÁLOGO DE ELEMENTOS A PROTEXER OU RECUPERAR

DENOMINACIÓN	CLAVE DE IDENTIFICACIÓN	PLANO P.X.O.M.
PAZO DE VILARDEFRANCOS	AC-0303	D-07

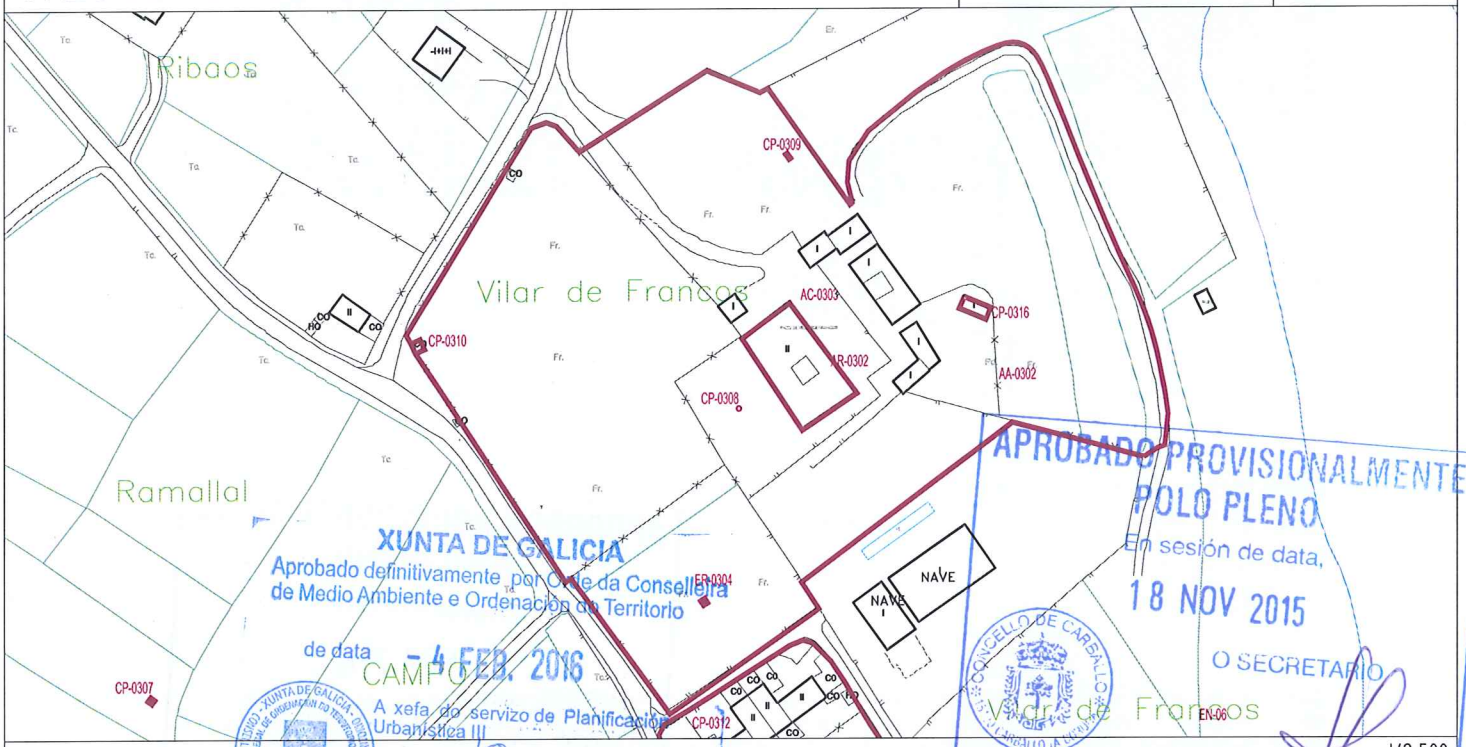

XUNTA DE GALICIA
Aprobado definitivamente por Orde da Consellería de Medio Ambiente e Ordenación do Territorio
de data - 4 FEB. 2016
CAMPO
A xefa do servizo de Planificación Urbanística III
Lucía Liñares Yáñez

APROBADO PROVISIONALMENTE POLO PLENO
En sesión de data, 18 NOV 2015
O SECRETARIO
CONCELLO DE CARBALLO

1/2.500
1/5.000



CONTORNO DE PROTECCIÓN	ELEMENTO CATALOGADO			COORDENADAS UTM-HUSO 29N X: X:	Y: Y:
SOLO URBANO SU-C	SOLO URBANIZABLE DISPOSICIÓN TRANSITORIA 13ª SUR-T	SOLO NÚCLEO RURAL COMPLEXO NR-HT/C	SOLO RÚSTICO DE PROTECCIÓN FORESTAL SR-PF	SOLO RÚSTICO DE PROTECCIÓN PATRIMONIAL SR-PP	SOLO RÚSTICO DE PROTECCIÓN PAISAXÍSTICA SR-PX
SOLO URBANO NON CONSOLIDADO SU-NC	SOLO NÚCLEO RURAL HISTÓRICO-TRADICIONAL NR-HT	SOLO RÚSTICO DE PROTECCIÓN ORDINARIA SR-PO	SOLO RÚSTICO DE PROTECCIÓN DE COSTAS SR-PC	SOLO RÚSTICO DE PROTECCIÓN DE INFRAESTRUCTURAS SR-PI	ACTUACIÓN INTEGRAL EN SOLO DE NÚCLEO RURAL
SOLO URBANIZABLE DELIMITADO SUR-D	SOLO NÚCLEO RURAL COMÚN NR-C	SOLO RÚSTICO DE PROTECCIÓN AGROPECUARIA SR-PA	SOLO RÚSTICO DE PROTECCIÓN DAS AUGAS SR-PR	SOLO RÚSTICO DE PROTECCIÓN DE ESPAZOS NATURAIS SR-PN	PLAN ESPECIAL DE DOTACIÓNS E ESPAZOS LIBRES DO LITORAL (PE)

CLASE DE ELEMENTO	TIPOLOXÍA	CLAVE DE IDENTIFICACIÓN
ARQUITECTURA	ARQUITECTURA CIVIL	**AC-0303**







DENOMINACIÓN:	PARROQUIA:	NÚCLEO:	LUGAR:
PAZO DE VILARDEFRANCOS	**ARTES (SAN XURXO)**	**VILAR DE FRANCOS**	

ADSCRICIÓN/ ESTILO	COORDENADAS:
S.XVI-XVII	UTM X = 529015 Y = 4781300

DESCRICIÓN

Conxunto que reúne os elementos característicos da arquitectura pacega, con edificación principal de gran superficie, dúas alturas, e planta rectangular con muros de mampostería, na que sobresae o antigo torreón que pertence a un conxunto de arquitectura pacega. A fachada principal conserva certo aire de palacio renacentista, reflectido na tipoloxía das fiestras con montante e sobre todo na portada de entrada, con arco de medio punto rebaixado flanqueado por finas columniñas rematadas nunha cornixa sobra a que se coloca a pedra de armas na que, sobre catro cuarteis, aparecen as liñaxes dos Vilardefrancos, Pardiñas, Figueroa e Moscoso. A cuberta de tella a catro augas é trazada a catro augas.
Ademais da edificación principal, o conxunto edificatorio componse de diversos alpendres con muros de carga de mampostería, que se destinaban a forno, cocheiras, cortes, etc.A extensa finca está delimitada por un muro de mampostería con tramos almenados. Conta ademais con pombal, cruceiro, dúas fontes, capela , xardín e mais hórreo.
A finca protexese xunto coa edificación principal que se estende á zona indicada no plano, correspondente ós recintos amurallados do pazo, e os prados circundantes.

CATEGORÍA	TITULARIDADE	NIVEL DE PROTECCIÓN	ESTADO DE CONSERVACIÓN	USO
BIC	PRIVADA	INTEGRAL	BO	VIVENDA

CLASE DE SOLO	ORDENANZA DE APLICACIÓN
SOLO DE NÚCLEO RURAL HISTÓRICO-TRADICIONAL	

OBSERVACIÓNS

Juan Ignacio Pardiñas xa se refería ao pazo no 1680, no seu expediente de ingreso na Orde de Santiago. Os apuntamentos falaban dunha torre de catro pisos, provista de ameas, troneiras e ventás, máis un gran corpo de edificio que se engadiu á torre . Tiña ademais unha porta decorada con catro columnas doutros ornamentos e o escudo. Neste mesmo escudo, que se conserva hoxe en día, son visibles os símbolos das casas de Pardiñas (torre rodeada de silvas e ondas de mar na súa base), Vilardefrancos (un brazo sustentando un estandarte), Figueroa(cinco follas de figueira) e Moscoso (cabeza de lobo) Cabe mencionar as dúas proteccióǹs existentes dentro do conxunto, a ambiental e a integral. O pazo ten categoría de BIC (Decreto 22 de abril 1949 sobre protección dos castelos españois). Para aquelas obras que supoñan remocións de terras, dentro da área de protección, será preceptiva unha intervención arqueolóxica que ditaminará a Consellería de Cultura, .previamente á concesión de licenza.O seu escudo conta coa categoría de BIC (Decreto 571/1963) e disporá de protección integral..

ELEMENTOS A PROTEXER

ELEMENTOS PÉTREOS SENLLEIROS,ANTIGO TORREÓN,TIPOLOXÍA DAS FIESTRAS, PEDRA DE ARMAS E CARPINTERÍAS DE MADEIRA

MELLORAS NECESARIAS

OBRAS PROHIBIDAS	OBRAS PERMITIDAS
As derivadas do seu nivel de protección	As derivadas do seu nivel de protección

APROBADO PROVISIONALMENTE POLO PLENO
En sesión de data,
18 NOV 2015
O SECRETARIO

XUNTA DE GALICIA
Aprobado definitivamente por Orde da Conselleira de Medio Ambiente e Ordenación do Territorio
de data - 4 FEB. 2016
O xefe do servizo de Planificación Urbanística III
Lucía Linares Yáñez

PLAN XERAL DE ORDENACIÓN MUNICIPAL
CONCELLO DE CARBALLO

CATÁLOGO DE ELEMENTOS A PROTEXER OU RECUPERAR

DENOMINACIÓN	CLAVE DE IDENTIFICACIÓN	PLANO P.X.O.M.
CASA CON HÓRREO NA IGREXA	AC-0304	C-06/D-06

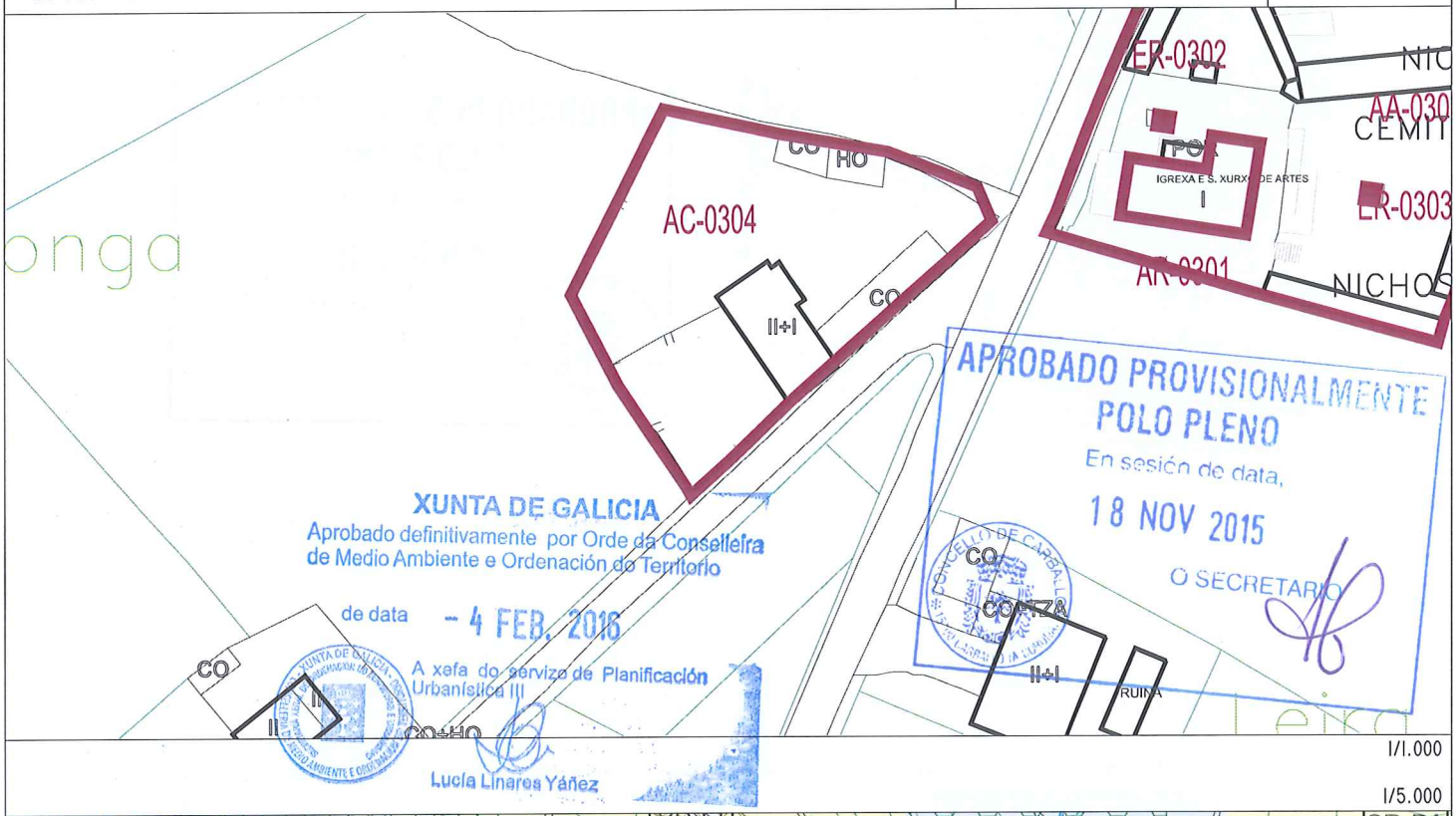

I/1.000

I/5.000

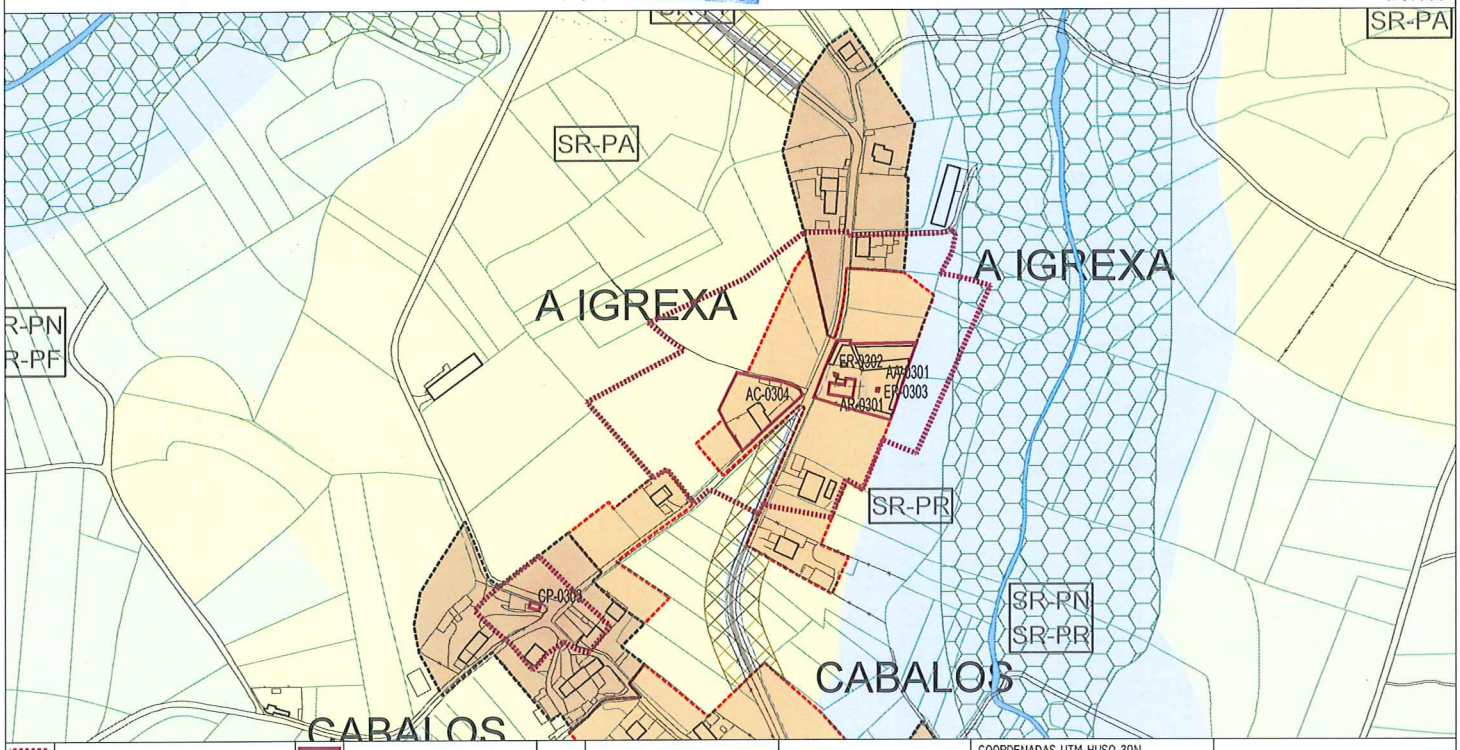

CONTORNO DE PROTECCIÓN	ELEMENTO CATALOGADO			COORDENADAS UTM-HUSO 29N X: X:	Y: Y:
SOLO URBANO SU-C	SOLO URBANIZABLE DISPOSICIÓN TRANSITORIA 13ª SUR-T	SOLO NÚCLEO RURAL COMPLEXO NR-HT/C	SOLO RÚSTICO DE PROTECCIÓN FORESTAL SR-PF	SOLO RÚSTICO DE PROTECCIÓN PATRIMONIAL SR-PP	SOLO RÚSTICO DE PROTECCIÓN PAISAXÍSTICA SR-PX
SOLO URBANO NON CONSOLIDADO SU-NC	SOLO NÚCLEO RURAL HISTÓRICO-TRADICIONAL NR-HT	SOLO RÚSTICO DE PROTECCIÓN ORDINARIA SR-PO	SOLO RÚSTICO DE PROTECCIÓN DE COSTAS SR-PC	SOLO RÚSTICO DE PROTECCIÓN DE INFRAESTRUCTURAS SR-PI	ACTUACIÓN INTEGRAL EN SOLO DE NÚCLEO RURAL
SOLO URBANIZABLE DELIMITADO SUR-D	SOLO NÚCLEO RURAL COMÚN NR-C	SOLO RÚSTICO DE PROTECCIÓN AGROPECUARIA SR-PA	SOLO RÚSTICO DE PROTECCIÓN DAS AUGAS SR-PR	SOLO RÚSTICO DE PROTECCIÓN DE ESPAZOS NATURAIS SR-PN	PLAN ESPECIAL DE DOTACIÓNS E ESPAZOS LIBRES DO LITORAL (PE)

CLASE DE ELEMENTO	TIPOLOXÍA	CLAVE DE IDENTIFICACIÓN
ARQUITECTURA	ARQUITECTURA CIVIL	**AC-0304**



APROBADO PROVISIONALMENTE
POLO PLENO
En sesión de data,
18 NOV 2015
O SECRETARIO

DENOMINACIÓN:	PARROQUIA:	NÚCLEO:	LUGAR:
CASA CON HÓRREO NA IGREXA	**ARTES (SAN XURXO)**	**A IGREXA**	

ADSCRICIÓN/ ESTILO

COORDENADAS:
UTM X = 527976 Y = 4782530

DESCRICIÓN

Conxunto de edificacións en finca pechada por muro de cachotería con portalón de acceso, entre as que destaca o hórreo adosado a un dos lindeiros, con hastiales en pedra.
Incorporase adecuadamente ao entorno inmediato da igrexa, permanecendo como referente histórico respecto aos modos tradicionais de explotación agrícola.

CATEGORÍA	TITULARIDADE	NIVEL DE PROTECCIÓN	ESTADO DE CONSERVACIÓN	USO
INCLUIDO NO CATÁLOGO	PRIVADA	AMBIENTAL	REGULAR	SEN USO

CLASE DE SOLO	ORDENANZA DE APLICACIÓN
SOLO DE NÚCLEO RURAL COMÚN	

OBSERVACIÓNS

ELEMENTOS A PROTEXER

ELEMENTOS PÉTREOS SENLLEIROS, GALERÍA, CARPINTERÍAS.

MELLORAS NECESARIAS

OBRAS PROHIBIDAS	OBRAS PERMITIDAS
As derivadas do seu nivel de protección	As derivadas do seu nivel de protección

XUNTA DE GALICIA
Aprobado definitivamente por Orde da Conselleira de Medio Ambiente e Ordenación do Territorio
de data - 4 FEB. 2016
A xefa do servizo de Planificación Urbanística III
Lucía Linares Yáñez

PLAN XERAL DE ORDENACIÓN MUNICIPAL
CONCELLO DE CARBALLO

CATÁLOGO DE ELEMENTOS A PROTEXER OU RECUPERAR

DENOMINACIÓN	CLAVE DE IDENTIFICACIÓN	PLANO P.X.O.M.
CASA GRANDE DO VILAR	AC-0305	C-06

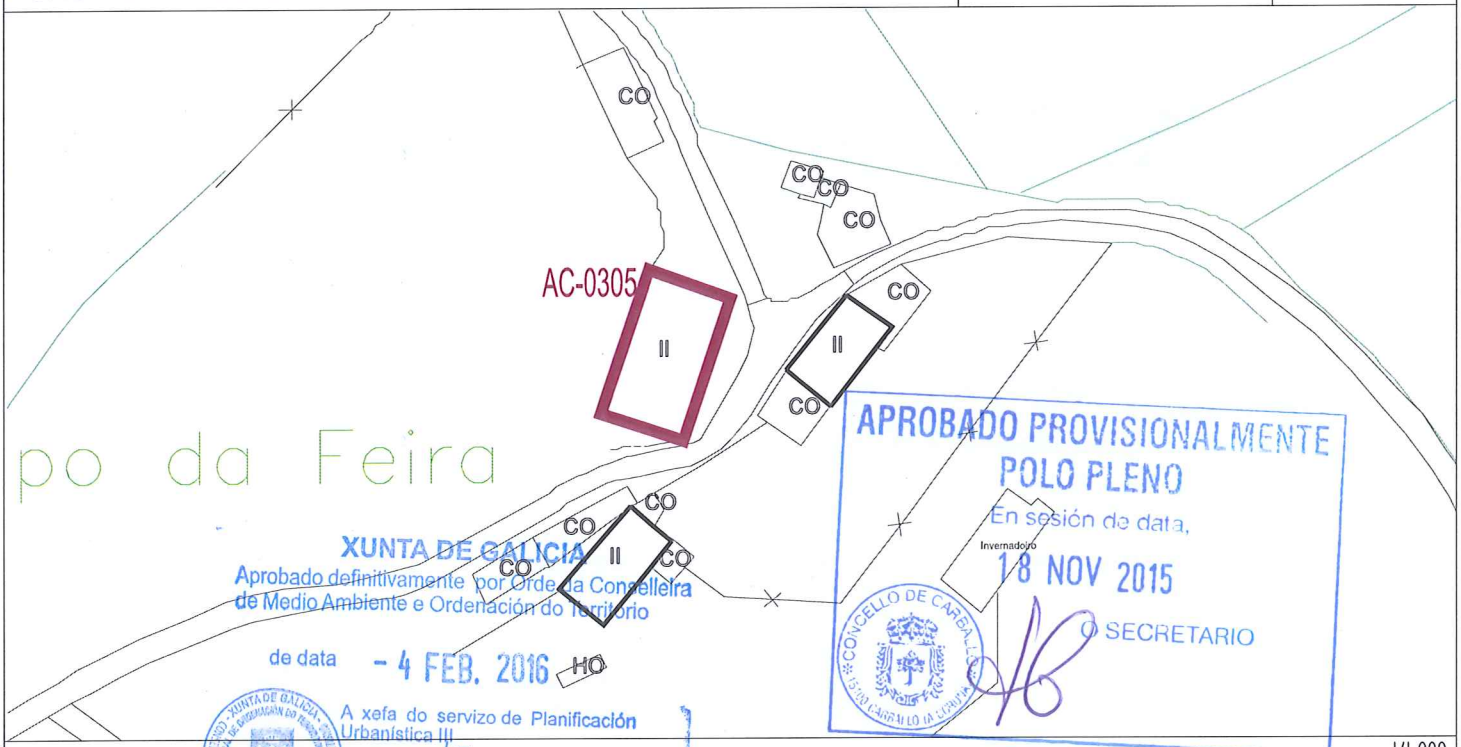

1/1.000

1/5.000

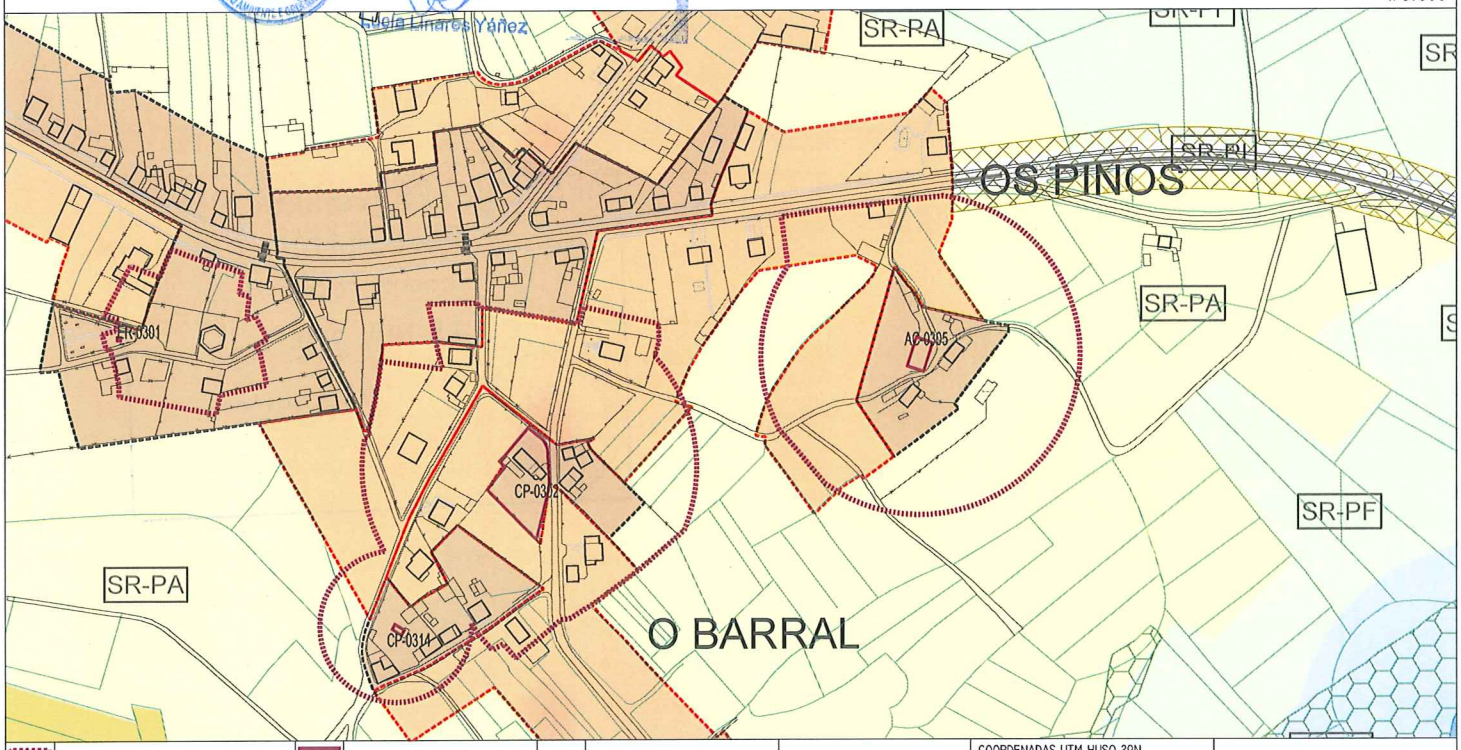

CONTORNO DE PROTECCIÓN	ELEMENTO CATALOGADO			COORDENADAS UTM-HUSO 29N X: X:	Y: Y:
SOLO URBANO SU-C	SOLO URBANIZABLE DISPOSICIÓN TRANSITORIA 13ª SUR-T	SOLO NÚCLEO RURAL COMPLEXO NR-HT/C	SOLO RÚSTICO DE PROTECCIÓN FORESTAL SR-PF	SOLO RÚSTICO DE PROTECCIÓN PATRIMONIAL SR-PP	SOLO RÚSTICO DE PROTECCIÓN PAISAXÍSTICA SR-PX
SOLO URBANO NON CONSOLIDADO SU-NC	SOLO NÚCLEO RURAL HISTÓRICO-TRADICIONAL NR-HT	SOLO RÚSTICO DE PROTECCIÓN ORDINARIA SR-PO	SOLO RÚSTICO DE PROTECCIÓN DE COSTAS SR-PC	SOLO RÚSTICO DE PROTECCIÓN DE INFRAESTRUCTURAS SR-PI	ACTUACIÓN INTEGRAL EN SOLO DE NÚCLEO RURAL
SOLO URBANIZABLE DELIMITADO SUR-D	SOLO NÚCLEO RURAL COMÚN NR-C	SOLO RÚSTICO DE PROTECCIÓN AGROPECUARIA SR-PA	SOLO RÚSTICO DE PROTECCIÓN DAS AUGAS SR-PR	SOLO RÚSTICO DE PROTECCIÓN DE ESPAZOS NATURAIS SR-PN	PLAN ESPECIAL DE DOTACIÓNS E ESPAZOS LIBRES DO LITORAL (PE)

CLASE DE ELEMENTO	TIPOLOXÍA	CLAVE DE IDENTIFICACIÓN
ARQUITECTURA	ARQUITECTURA CIVIL	**AC-0305**





DENOMINACIÓN:	PARROQUIA:	NÚCLEO:	LUGAR:
CASA GRANDE DO VILAR	**ARTES (SAN XURXO)**	**OS PINOS**	

ADSCRICIÓN/ ESTILO

COORDENADAS:
UTM X = 527688 Y = 4783484

DESCRICIÓN

Antigo pazo, reformado recentemente. Ten unha porta franqueada por dúas columnas coroadas por pináculos.Edicio de planta rectangular e dúas alturas. Estrutura feita en muros de carga de cachotería, con esquinais e vans recercados en cantería e cuberta a dúas augas.

CATEGORÍA	TITULARIDADE	NIVEL DE PROTECCIÓN	ESTADO DE CONSERVACIÓN	USO
INVENTARIADO	PRIVADA	ESTRUCTURAL	BO	RESIDENCIAL

CLASE DE SOLO

SOLO DE NÚCLEO RURAL HISTÓRICO-TRADICIONAL

ORDENANZA DE APLICACIÓN

OBSERVACIÓNS

ELEMENTOS A PROTEXER

COLUMNAS DA FACHADA PRINCIPAL,CHEMINEAS, FACHINEIROS ,FORMACIÓN DE OCOS E CUBERTAS

MELLORAS NECESARIAS

OBRAS PROHIBIDAS	OBRAS PERMITIDAS
As derivadas do seu nivel de protección	As derivadas do seu nivel de protección

APROBADO PROVISIONALMENTE
POLO PLENO
En sesión de data,
18 NOV 2015
O SECRETARIO
CONCELLO DE CARBALLO

XUNTA DE GALICIA
Aprobado definitivamente por Orde da Conselleira de Medio Ambiente e Ordenación do Territorio
de data - 4 FEB. 2016
A xefa do servizo de Planificación Urbanística III
Lucía Linares Yáñez

PLAN XERAL DE ORDENACIÓN MUNICIPAL
CONCELLO DE CARBALLO

CATÁLOGO DE ELEMENTOS A PROTEXER OU RECUPERAR

DENOMINACIÓN	CLAVE DE IDENTIFICACIÓN	PLANO P.X.O.M.
IGREXA DE ARTES (PARROQUIAL DE SAN XURXO)	AR-0301	D-06

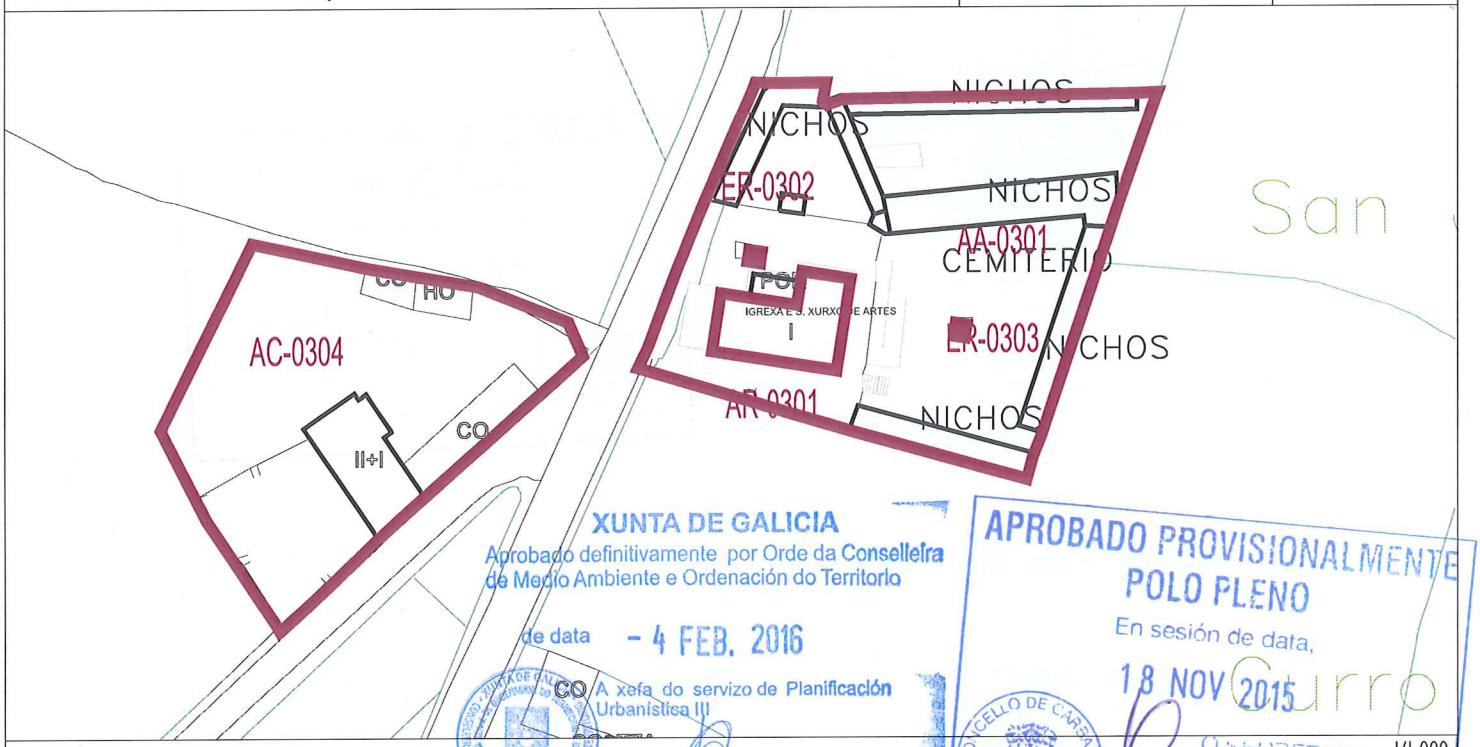

XUNTA DE GALICIA
Aprobado definitivamente por Orde da Conselleira de Medio Ambiente e Ordenación do Territorio
de data - 4 FEB. 2016
A xefa do servizo de Planificación Urbanística III
Lucía Linares Yáñez

APROBADO PROVISIONALMENTE
POLO PLENO
En sesión de data,
18 NOV 2015
O SECRETARIO

I/1.000
I/5.000

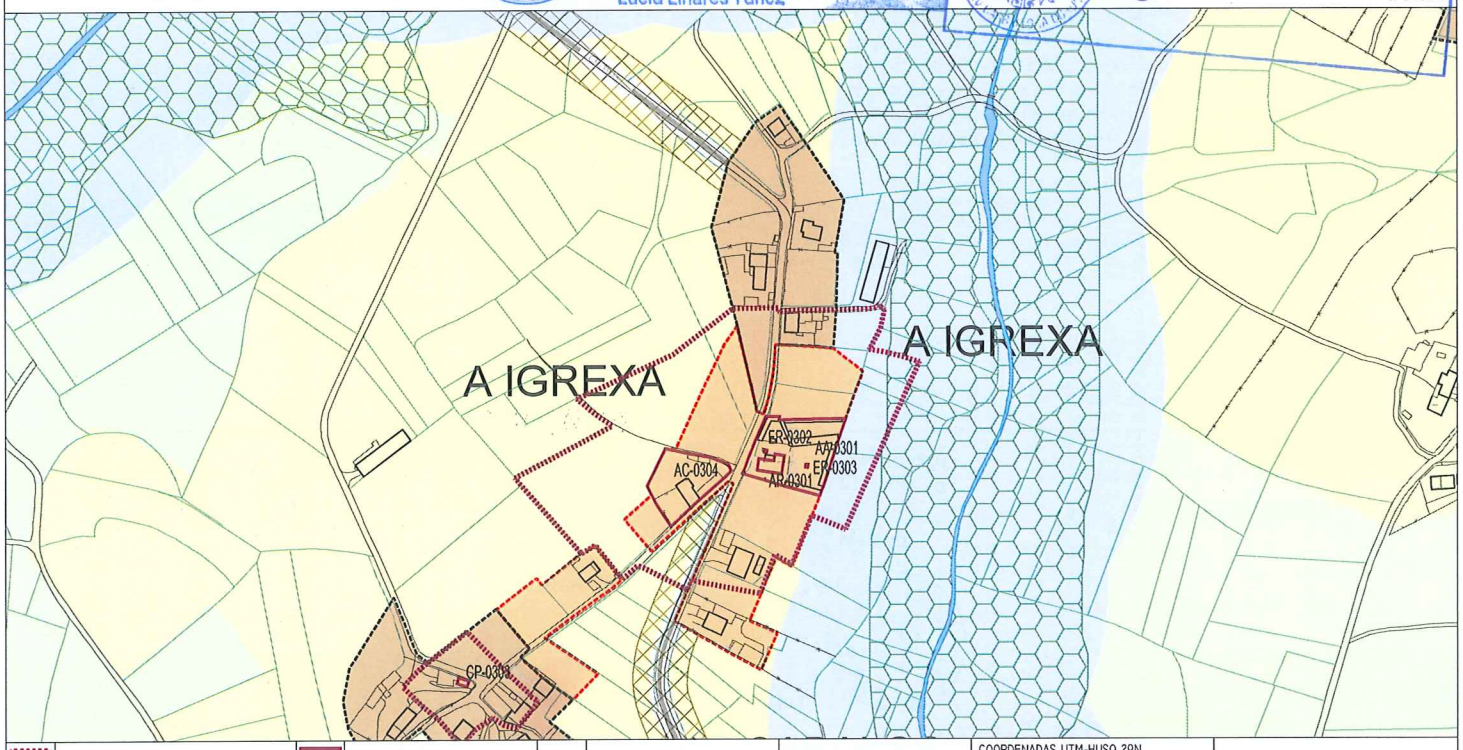

CONTORNO DE PROTECCIÓN	ELEMENTO CATALOGADO			COORDENADAS UTM-HUSO 29N X: X:	Y: Y:
SOLO URBANO SU-C	SOLO URBANIZABLE DISPOSICIÓN TRANSITORIA 13ª SUR-T	SOLO NÚCLEO RURAL COMPLEXO NR-HT/C		SOLO RÚSTICO DE PROTECCIÓN FORESTAL SR-PF	SOLO RÚSTICO DE PROTECCIÓN PATRIMONIAL SR-PP	SOLO RÚSTICO DE PROTECCIÓN PAISAXÍSTICA SR-PX
SOLO URBANO NON CONSOLIDADO SU-NC	SOLO NÚCLEO RURAL HISTÓRICO-TRADICIONAL NR-HT	SOLO RÚSTICO DE PROTECCIÓN ORDINARIA SR-PO	SOLO RÚSTICO DE PROTECCIÓN DE COSTAS SR-PC	SOLO RÚSTICO DE PROTECCIÓN DE INFRAESTRUCTURAS SR-PI	ACTUACIÓN INTEGRAL EN SOLO DE NÚCLEO RURAL	
SOLO URBANIZABLE DELIMITADO SUR-D	SOLO NÚCLEO RURAL COMÚN NR-C	SOLO RÚSTICO DE PROTECCIÓN AGROPECUARIA SR-PA	SOLO RÚSTICO DE PROTECCIÓN DAS AUGAS SR-PR	SOLO RÚSTICO DE PROTECCIÓN DE ESPAZOS NATURAIS SR-PN	PLAN ESPECIAL DE DOTACIÓNS E ESPAZOS LIBRES DO LITORAL (PE)	

CLASE DE ELEMENTO	TIPOLOXÍA	CLAVE DE IDENTIFICACIÓN
ARQUITECTURA	ARQUITECTURA RELIXIOSA	**AR-0301**



APROBADO PROVISIONALMENTE
POLO PLENO
En sesión de data,
18 NOV 2015
O SECRETARIO
CONCELLO DE CARBALLO

DENOMINACIÓN:	PARROQUIA:	NÚCLEO:	LUGAR:
IGREXA DE ARTES (PARROQUIAL DE SAN XURXO)	**ARTES (SAN XURXO)**	**A IGREXA**	

ADSCRICIÓN/ ESTILO	COORDENADAS:
BARROCO PRINCIPALMENTE	UTM X = 528034 Y = 4782549

DESCRICIÓN

O edificio posúe unha planta de nave única, á que se engadiu unha sancristía anexa ó presbiterio. A estrutura da cuberta é a dúas augas, de tella curva. Interiormente posúe unha bóveda de medio punto, sostida por arcos faixóns que van delimitando os diferentes tramos de nave. Un arco triunfal, sostido sobre pilastras, da paso ó presbiterio, no que se encontra un sinxelo retablo; os seus elementos e máis a policromía, que trata de imitar á mármore, sitúannos ante un estilo neoclásico.
O exterior concentra a decoración na fachada principal mesturándose elementos barrocos e neoclásicos, aínda que con certo predominio destes últimos. Presenta un eixo central no que se inscriben a porta de entrada, un pequeno oco e unha espadana de construción recente, realizada en formigón. Nos extremos inscríbense, de modo clásico e acentuando a simetría, cadansúas pilastras que, tras unha liña de perpiaños, dan paso a unha cornixa rematada en pináculos.

CATEGORÍA	TITULARIDADE	NIVEL DE PROTECCIÓN	ESTADO DE CONSERVACIÓN	USO
INVENTARIADO	PRIVADA	INTEGRAL	BO	RELIXIOSO

CLASE DE SOLO	ORDENANZA DE APLICACIÓN
SOLO DE NÚCLEO RURAL COMÚN	

OBSERVACIÓNS

XUNTA DE GALICIA
Aprobado definitivamente por Orde da Conselleira de Medio Ambiente e Ordenación do Territorio
de data - 4 FEB. 2016
A xefa do servizo de Planificación Urbanística III
Lucía Linares Yáñez

ELEMENTOS A PROTEXER

MELLORAS NECESARIAS

OBRAS PROHIBIDAS	OBRAS PERMITIDAS
As derivadas do seu nivel de protección	As derivadas do seu nivel de protección

PLAN XERAL DE ORDENACIÓN MUNICIPAL
CONCELLO DE CARBALLO

CATÁLOGO DE ELEMENTOS A PROTEXER OU RECUPERAR

DENOMINACIÓN	CLAVE DE IDENTIFICACIÓN	PLANO P.X.O.M.
CAPELA DO PAZO DE VILAR DE FRANCOS	AR-0302	D-07

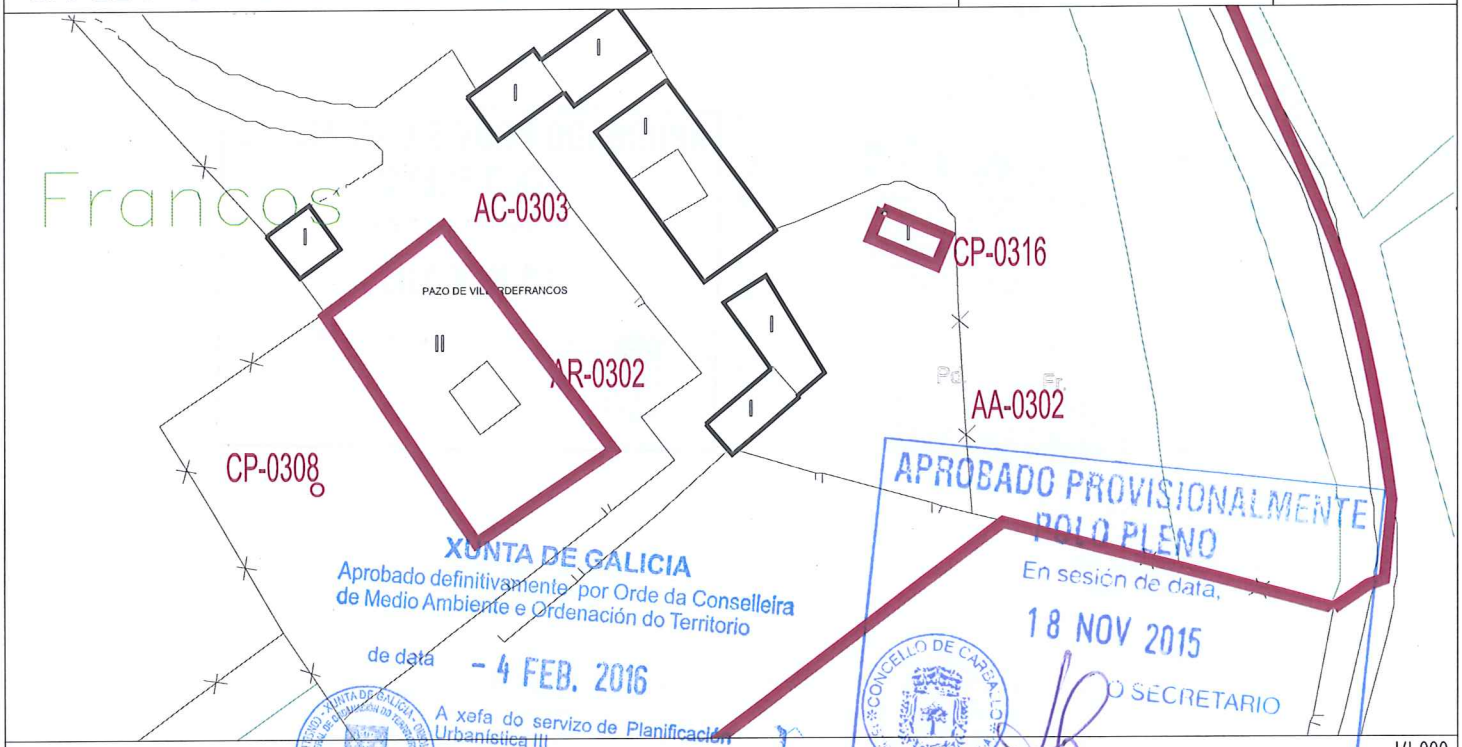

1/1.000

1/5.000

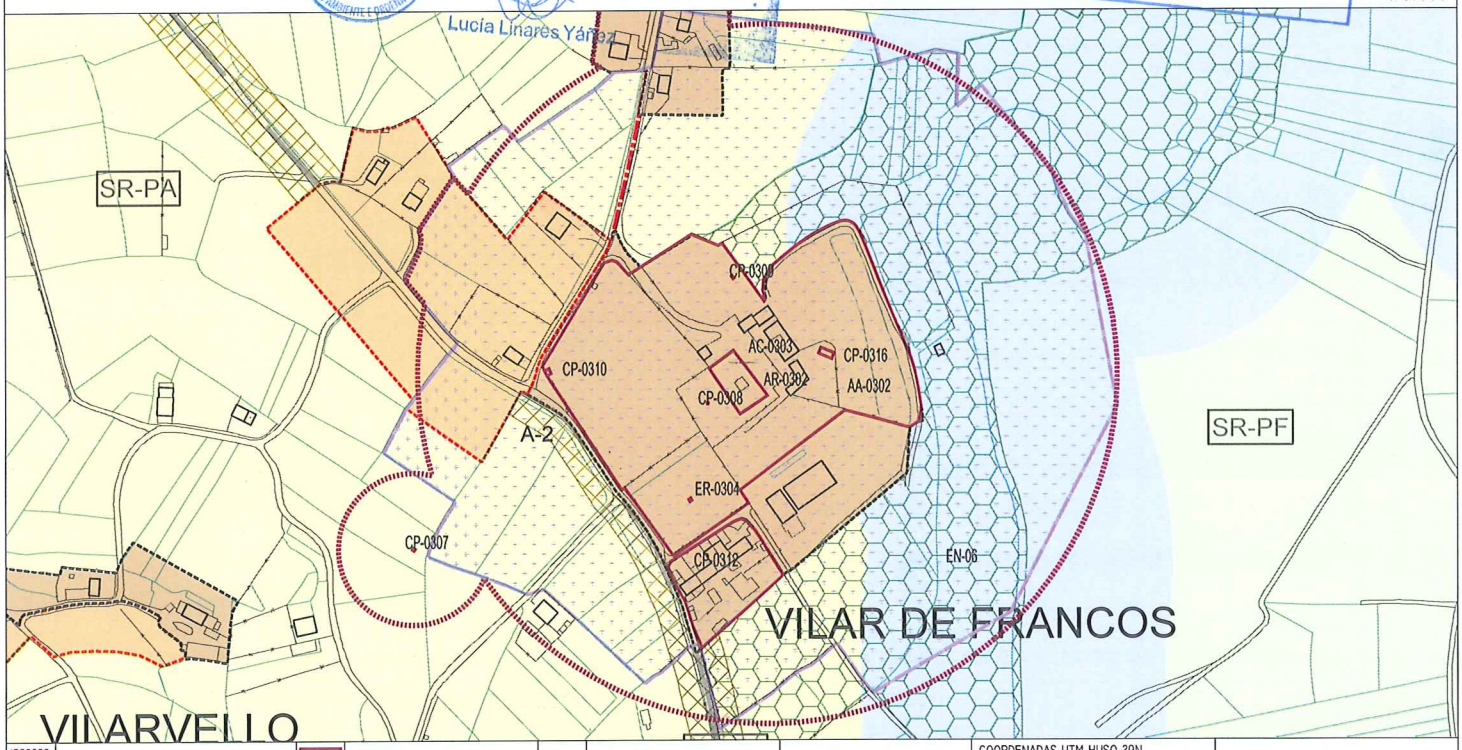

CONTORNO DE PROTECCIÓN	ELEMENTO CATALOGADO			COORDENADAS UTM-HUSO 29N X: X:	Y: Y:
SOLO URBANO SU-C	SOLO URBANIZABLE DISPOSICIÓN TRANSITORIA 13ª SUR-T	SOLO NÚCLEO RURAL COMPLEXO NR-HT/C	SOLO RÚSTICO DE PROTECCIÓN FORESTAL SR-PF	SOLO RÚSTICO DE PROTECCIÓN PATRIMONIAL SR-PP	SOLO RÚSTICO DE PROTECCIÓN PAISAXÍSTICA SR-PX
SOLO URBANO NON CONSOLIDADO SU-NC	SOLO NÚCLEO RURAL HISTÓRICO-TRADICIONAL NR-HT	SOLO RÚSTICO DE PROTECCIÓN ORDINARIA SR-PO	SOLO RÚSTICO DE PROTECCIÓN DE COSTAS SR-PC	SOLO RÚSTICO DE PROTECCIÓN DE INFRAESTRUCTURAS SR-PI	ACTUACIÓN INTEGRAL EN SOLO DE NÚCLEO RURAL
SOLO URBANIZABLE DELIMITADO SUR-D	SOLO NÚCLEO RURAL COMÚN NR-C	SOLO RÚSTICO DE PROTECCIÓN AGROPECUARIA SR-PA	SOLO RÚSTICO DE PROTECCIÓN DAS AUGAS SR-PR	SOLO RÚSTICO DE PROTECCIÓN DE ESPAZOS NATURAIS SR-PN	PLAN ESPECIAL DE DOTACIÓNS E ESPAZOS LIBRES DO LITORAL (PE)

CLASE DE ELEMENTO	TIPOLOXÍA	CLAVE DE IDENTIFICACIÓN
ARQUITECTURA	ARQUITECTURA RELIXIOSA	**AR-0302**



APROBADO PROVISIONALMENTE
POLO PLENO
En sesión de data,
18 NOV 2015
O SECRETARIO
CONCELLO DE CARBALLO

DENOMINACIÓN:	PARROQUIA:	NÚCLEO:	LUGAR:
CAPELA DO PAZO DE VILAR DE FRANCOS	**ARTES (SAN XURXO)**	**VILAR DE FRANCOS**	

ADSCRICIÓN/ ESTILO	COORDENADAS: UTM X = 528982 Y = 4781216

DESCRICIÓN

Capela de dimensións reducidas que forma parte do conxunto arquitectónico de Vilar de Francos.A capela adícase a San Antonio de Padua, dispoñendo a habitual entrada inferior dende o xardín e unha tribuna elevada para os señores do pazo, a maiores dunha portada aberta no muro da finca cara a esa parte traseira, para o acceso dos aldeáns
Ten dous retablos, o principal neoclásico de mediados do século XIX e o lateral con pezas reaproveitadas doutro anterior de estilo barroco.

CATEGORÍA	TITULARIDADE	NIVEL DE PROTECCIÓN	ESTADO DE CONSERVACIÓN	USO
INCLUIDO NO CATÁLOGO	PRIVADA	INTEGRAL	BO	RELIXIOSO

CLASE DE SOLO	ORDENANZA DE APLICACIÓN
SOLO DE NÚCLEO RURAL HISTÓRICO-TRADICIONAL	

OBSERVACIÓNS

ELEMENTOS A PROTEXER

RETABLOS E TIPOLOXIA DE TRIBUNA

MELLORAS NECESARIAS

Consolidación dos muros de cachotería.

OBRAS PROHIBIDAS	OBRAS PERMITIDAS
As derivadas do seu nivel de protección	As derivadas do seu nivel de protección

XUNTA DE GALICIA
Aprobado definitivamente por Orde da Conselleira de Medio Ambiente e Ordenación do Territorio
de data - 4 FEB. 2016
A xefa de servizo de Planificación Urbanística III
Lucía Linares Yáñez

PLAN XERAL DE ORDENACIÓN MUNICIPAL
CONCELLO DE CARBALLO

CATÁLOGO DE ELEMENTOS A PROTEXER OU RECUPERAR

DENOMINACIÓN	CLAVE DE IDENTIFICACIÓN	PLANO P.X.O.M.
VIVENDA	CP-0301	C-06

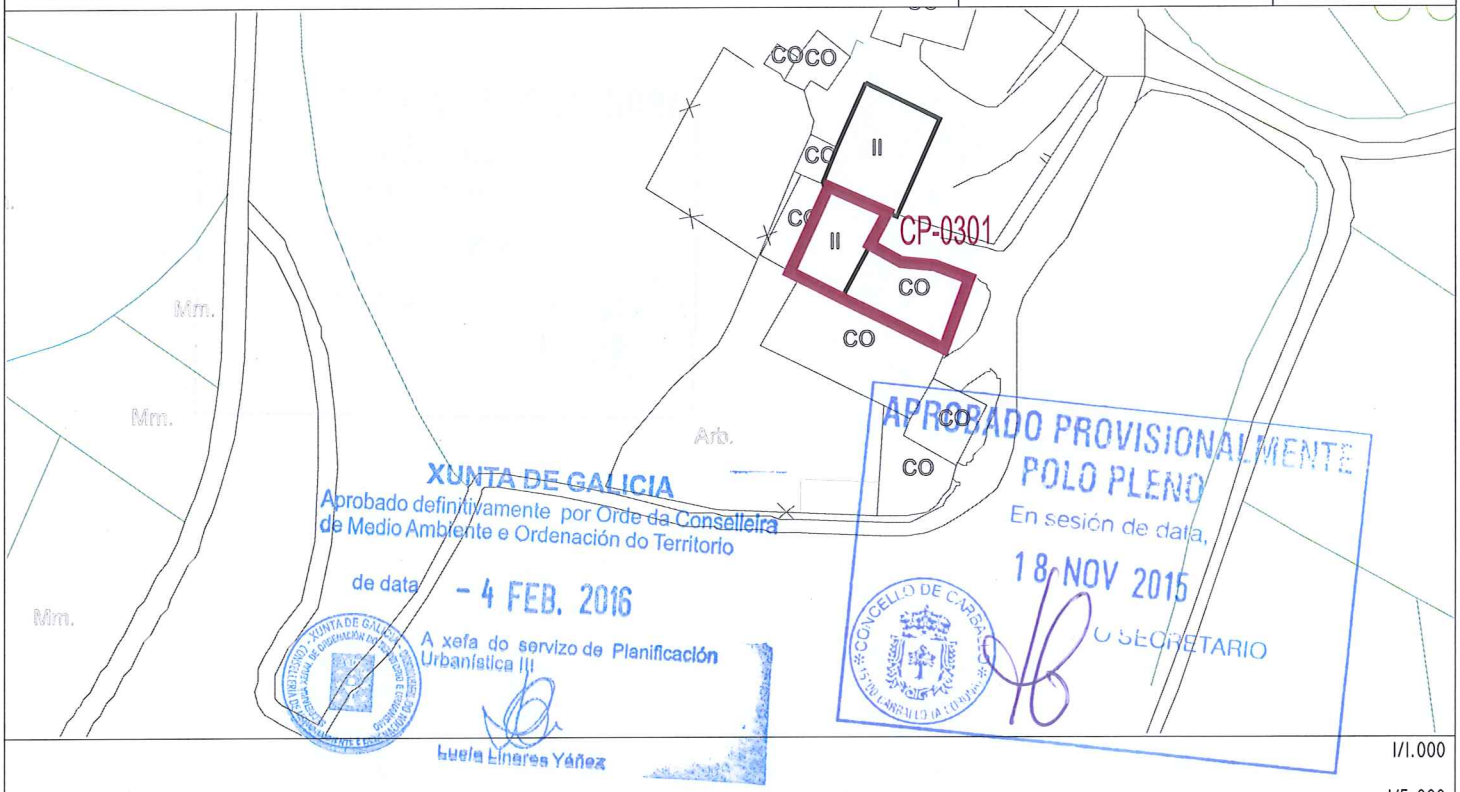

1/1.000

1/5.000

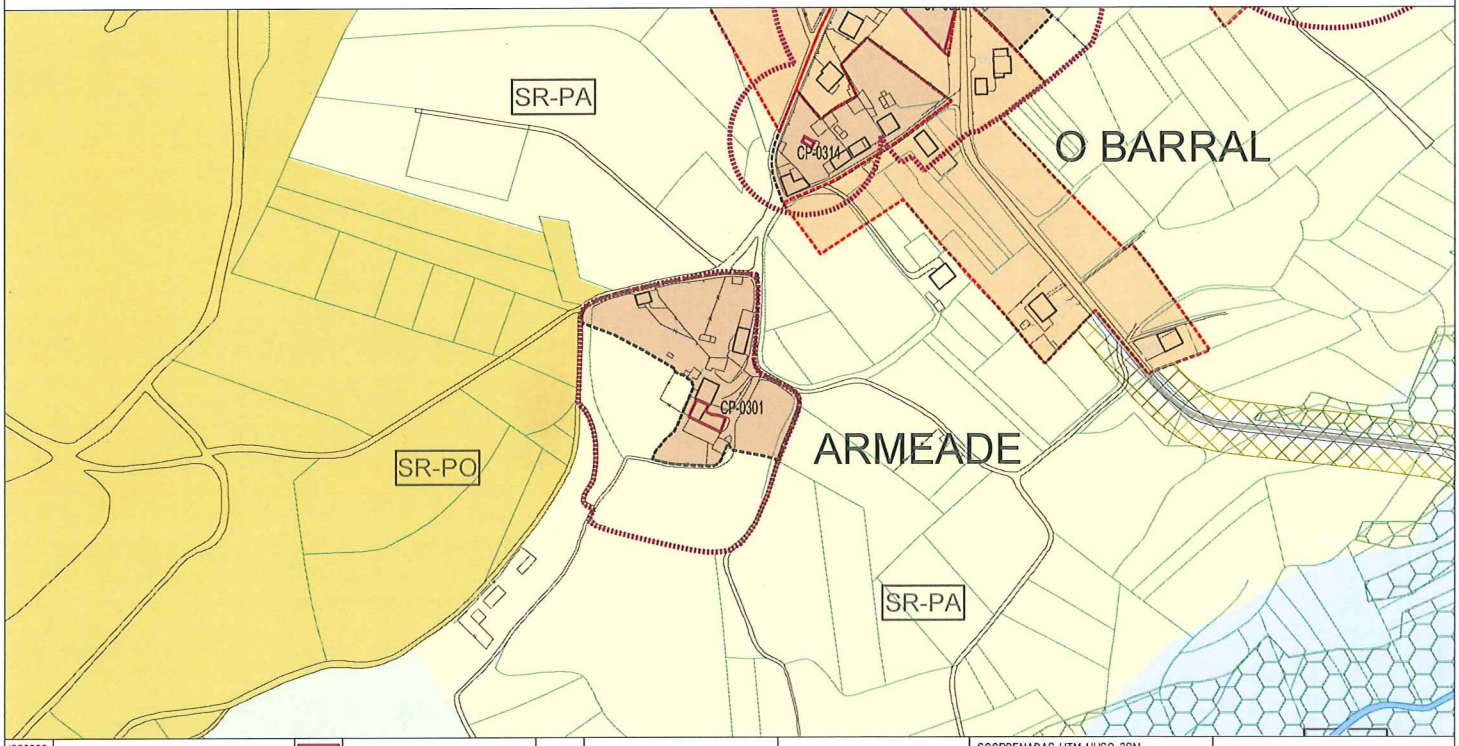

CONTORNO DE PROTECCIÓN	ELEMENTO CATALOGADO				COORDENADAS UTM-HUSO 29N X: X:	Y: Y:	
SOLO URBANO SU-C	SOLO URBANIZABLE DISPOSICIÓN TRANSITORIA 13ª SUR-T	SOLO NÚCLEO RURAL COMPLEXO NR-HT/C		SOLO RÚSTICO DE PROTECCIÓN FORESTAL SR-PF	SOLO RÚSTICO DE PROTECCIÓN PATRIMONIAL SR-PP	SOLO RÚSTICO DE PROTECCIÓN PAISAXÍSTICA SR-PX	
SOLO URBANO NON CONSOLIDADO SU-NC	SOLO NÚCLEO RURAL HISTÓRICO-TRADICIONAL NR-HT	SOLO RÚSTICO DE PROTECCIÓN ORDINARIA SR-PO		SOLO RÚSTICO DE PROTECCIÓN DE COSTAS SR-PC	SOLO RÚSTICO DE PROTECCIÓN DE INFRAESTRUCTURAS SR-PI	ACTUACIÓN INTEGRAL EN SOLO DE NÚCLEO RURAL	
SOLO URBANIZABLE DELIMITADO SUR-D	SOLO NÚCLEO RURAL COMÚN NR-C	SOLO RÚSTICO DE PROTECCIÓN AGROPECUARIA SR-PA		SOLO RÚSTICO DE PROTECCIÓN DAS AUGAS SR-PR	SOLO RÚSTICO DE PROTECCIÓN DE ESPAZOS NATURAIS SR-PN	PLAN ESPECIAL DE DOTACIÓNS E ESPAZOS LIBRES DO LITORAL (PE)	

CLASE DE ELEMENTO	TIPOLOXÍA	CLAVE DE IDENTIFICACIÓN
ARQUITECTURA	CONSTRUCIÓN POPULAR	**CP-0301**



APROBADO PROVISIONALMENTE
POLO PLENO
En sesión de data,
18 NOV 2015
O SECRETARIO

DENOMINACIÓN:	PARROQUIA:	NÚCLEO:	LUGAR:
VIVENDA	**ARTES (SAN XURXO)**	**ARMEADE**	

ADSCRICIÓN/ ESTILO	COORDENADAS: UTM X = 527276 Y = 4783122

DESCRICIÓN

Vivenda con estrutura de muros de carga en cachotería e vanos recercados en cantería con cuberta a dúas augas de tella. O alpendre anexo á vivenda segue a mesma tipoloxía de muros de cachotería e cuberta de tella a dúas augas.
Ambas edificacións son referencia dos modos de explotación agrícola tradicional e testemuña dos antigos tipos construtivos..

CATEGORÍA	TITULARIDADE	NIVEL DE PROTECCIÓN	ESTADO DE CONSERVACIÓN	USO
INCLUIDO NO CATÁLOGO	PRIVADA	ESTRUTURAL	MALO	RESIDENCIAL

CLASE DE SOLO	ORDENANZA DE APLICACIÓN
SOLO DE NUCLEO RURAL HISTÓRICO -TRADICIONAL	

OBSERVACIÓNS

ELEMENTOS A PROTEXER

LINTEIS, FORMACIÓN DE OCOS E CUBERTAS

MELLORAS NECESARIAS

Consolidación de muros de cachotería, e cubertas.

OBRAS PROHIBIDAS	OBRAS PERMITIDAS
As derivadas do seu nivel de protección	As derivadas do seu nivel de protección

XUNTA DE GALICIA
Aprobado definitivamente por Orde da Conselleira de Medio Ambiente e Ordenación do Territorio
de data - 4 FEB. 2016
A xefa do servizo de Planificación Urbanística III
Lucía Linares Yáñez

PLAN XERAL DE ORDENACIÓN MUNICIPAL
CONCELLO DE CARBALLO

CATÁLOGO DE ELEMENTOS A PROTEXER OU RECUPERAR

DENOMINACIÓN	CLAVE DE IDENTIFICACIÓN	PLANO P.X.O.M.
CASA GRANDE DE ARMEADE	CP-0302	E-06

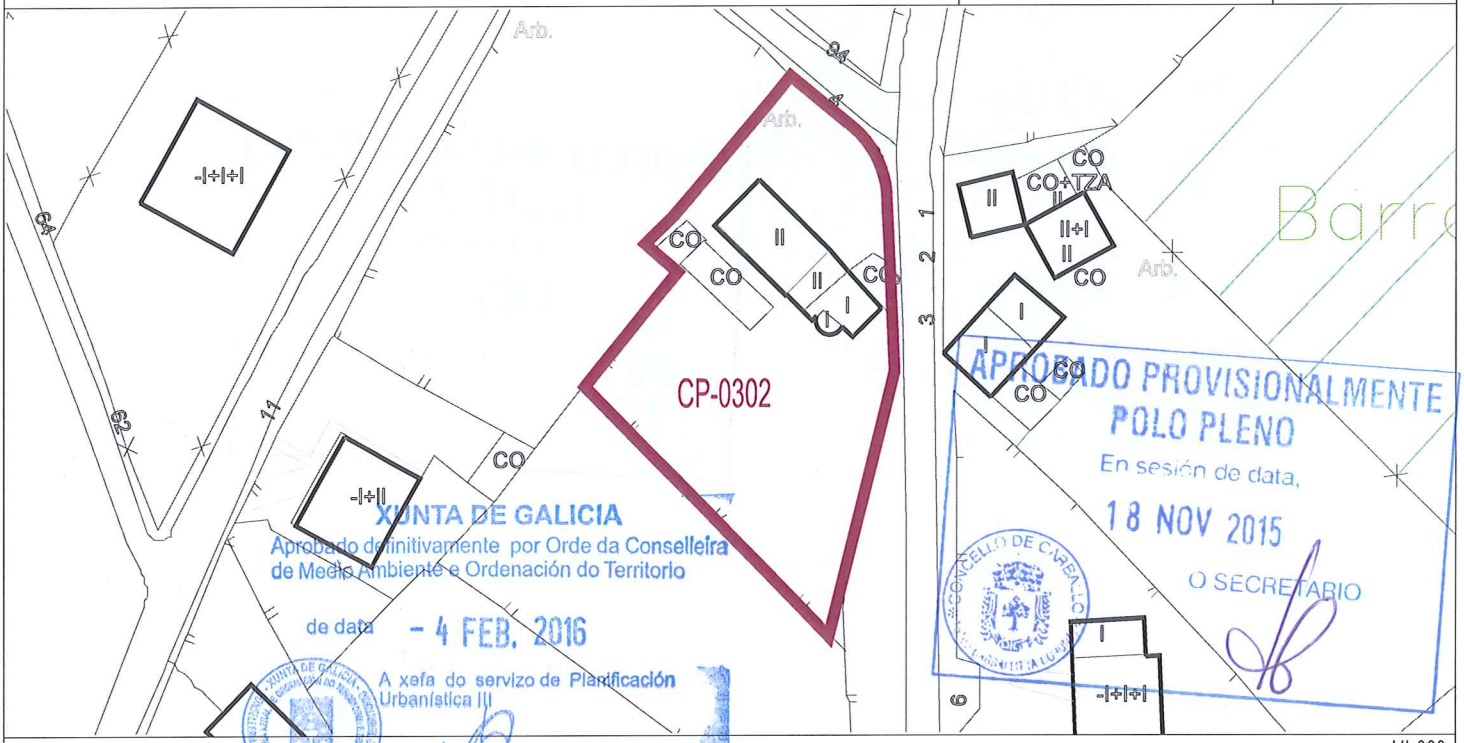

1/1.000

1/5.000

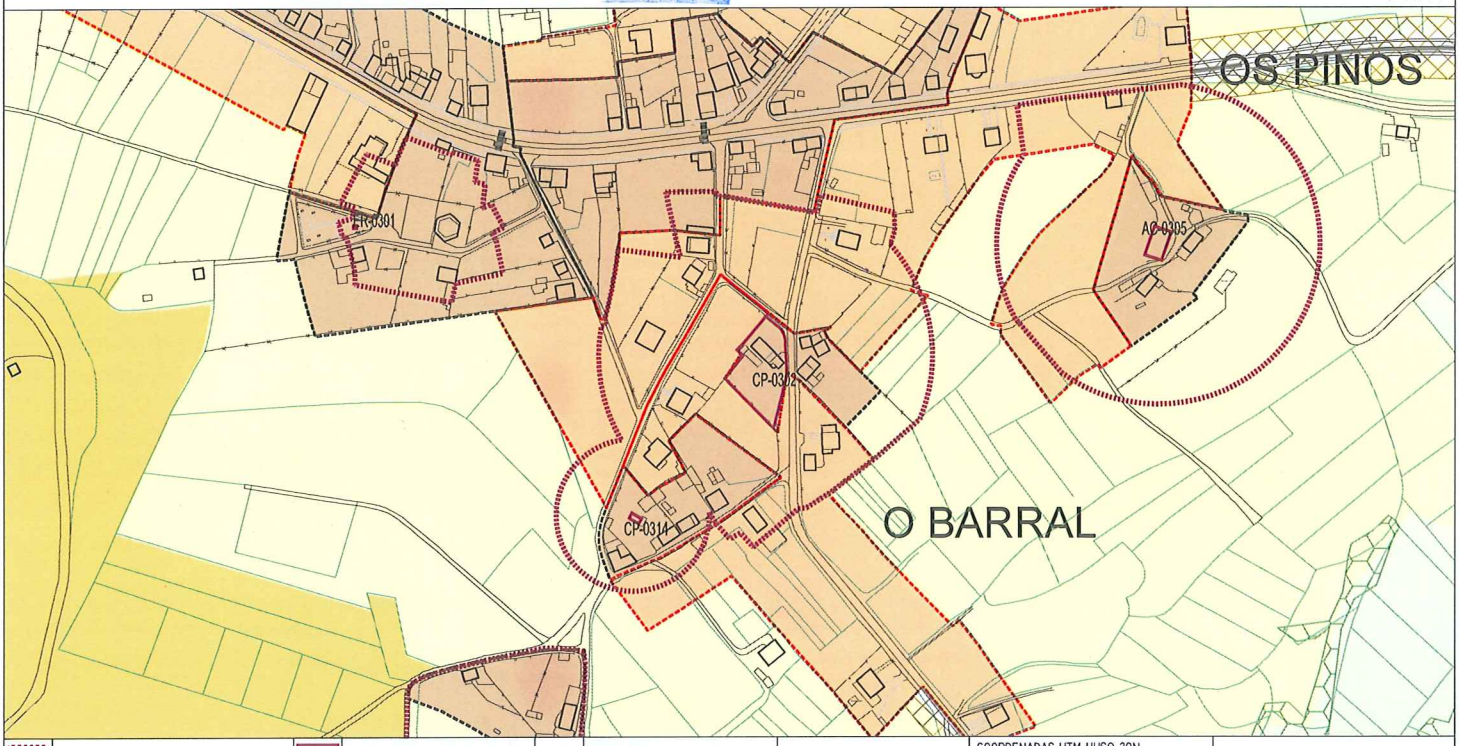

CONTORNO DE PROTECCIÓN	ELEMENTO CATALOGADO				COORDENADAS UTM-HUSO 29N X: X:	Y: Y:
SOLO URBANO SU-C	SOLO URBANIZABLE DISPOSICIÓN TRANSITORIA 13ª SUR-T	SOLO NÚCLEO RURAL COMPLEXO NR-HT/C		SOLO RÚSTICO DE PROTECCIÓN FORESTAL SR-PF	SOLO RÚSTICO DE PROTECCIÓN PATRIMONIAL SR-PP	SOLO RÚSTICO DE PROTECCIÓN PAISAXÍSTICA SR-PX
SOLO URBANO NON CONSOLIDADO SU-NC	SOLO NÚCLEO RURAL HISTÓRICO-TRADICIONAL NR-HT	SOLO RÚSTICO DE PROTECCIÓN ORDINARIA SR-PO	SOLO RÚSTICO DE PROTECCIÓN DE COSTAS SR-PC		SOLO RÚSTICO DE PROTECCIÓN DE INFRAESTRUCTURAS SR-PI	ACTUACIÓN INTEGRAL EN SOLO DE NÚCLEO RURAL
SOLO URBANIZABLE DELIMITADO SUR-D	SOLO NÚCLEO RURAL COMÚN NR-C	SOLO RÚSTICO DE PROTECCIÓN AGROPECUARIA SR-PA	SOLO RÚSTICO DE PROTECCIÓN DAS AUGAS SR-PR		SOLO RÚSTICO DE PROTECCIÓN DE ESPAZOS NATURAIS SR-PN	PLAN ESPECIAL DE DOTACIÓNS E ESPAZOS LIBRES DO LITORAL (PE)

CLASE DE ELEMENTO	TIPOLOXÍA	CLAVE DE IDENTIFICACIÓN
ARQUITECTURA	CONSTRUCIÓN POPULAR	**CP-0302**



APROBADO PROVISIONALMENTE
POLO PLENO
En sesión de data,
18 NOV 2015
O SECRETARIO
CONCELLO DE CARBALLO

DENOMINACIÓN:	PARROQUIA:	NÚCLEO:	LUGAR:
CASA GRANDE DE ARMEADE	**ARTES (SAN XURXO)**	**O BARRAL**	

ADSCRICIÓN/ ESTILO	COORDENADAS: UTM X = 527428 Y = 4783410

DESCRICIÓN

Edificación en finca pechada con estrutura de muros de carga en mampostería e vans recercados en cantería. Referencia respecto aos modos de explotación agrícola tradicionais e con valor como testemuña dos antigos tipos construtivos.

CATEGORÍA	TITULARIDADE	NIVEL DE PROTECCIÓN	ESTADO DE CONSERVACIÓN	USO
INVENTARIADO	PRIVADA	ESTRUTURAL	BO	RESIDENCIAL

CLASE DE SOLO	ORDENANZA DE APLICACIÓN
SOLO DE NÚCLEO RURAL HISTÓRICO-TRADICIONAL	

OBSERVACIÓNS

ELEMENTOS A PROTEXER

LINTEIS, ´CARPINTERÍAS, FORMACIÓN DE OCOS E CUBERTAS.

MELLORAS NECESARIAS

Recuperación do recebado en cal.

OBRAS PROHIBIDAS	OBRAS PERMITIDAS
As derivadas do seu nivel de protección	As derivadas do seu nivel de protección

XUNTA DE GALICIA
Aprobado definitivamente por Orde da Conselleira de Medio Ambiente e Ordenación do Territorio
de data - 4 FEB. 2015
A xefa do servizo de Planificación Urbanística III
Lucía Linares Yáñez

PLAN XERAL DE ORDENACIÓN MUNICIPAL
CONCELLO DE CARBALLO

CATÁLOGO DE ELEMENTOS A PROTEXER OU RECUPERAR

DENOMINACIÓN	CLAVE DE IDENTIFICACIÓN	PLANO P.X.O.M.
HÓRREO	CP-0303	C06

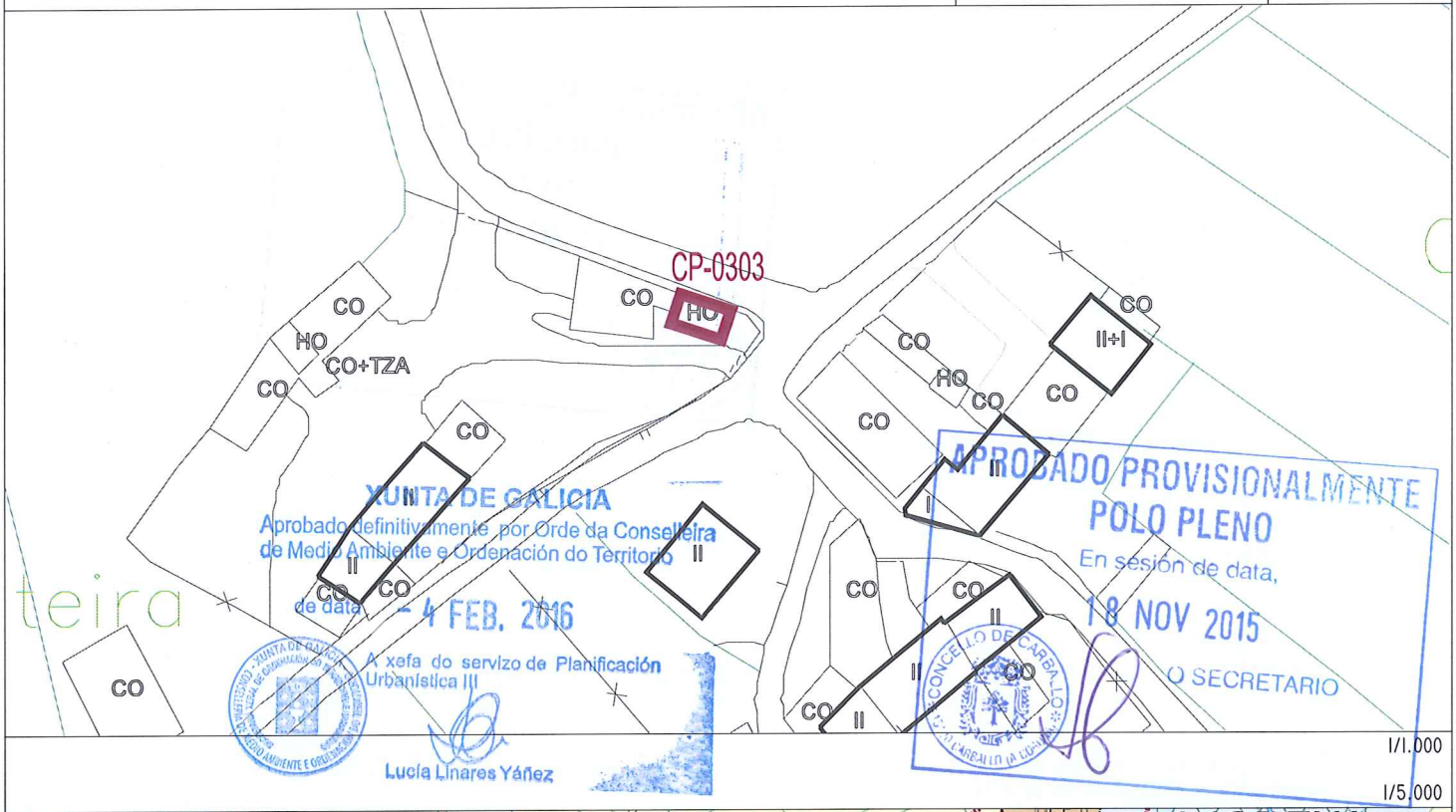

1/1.000

1/5.000

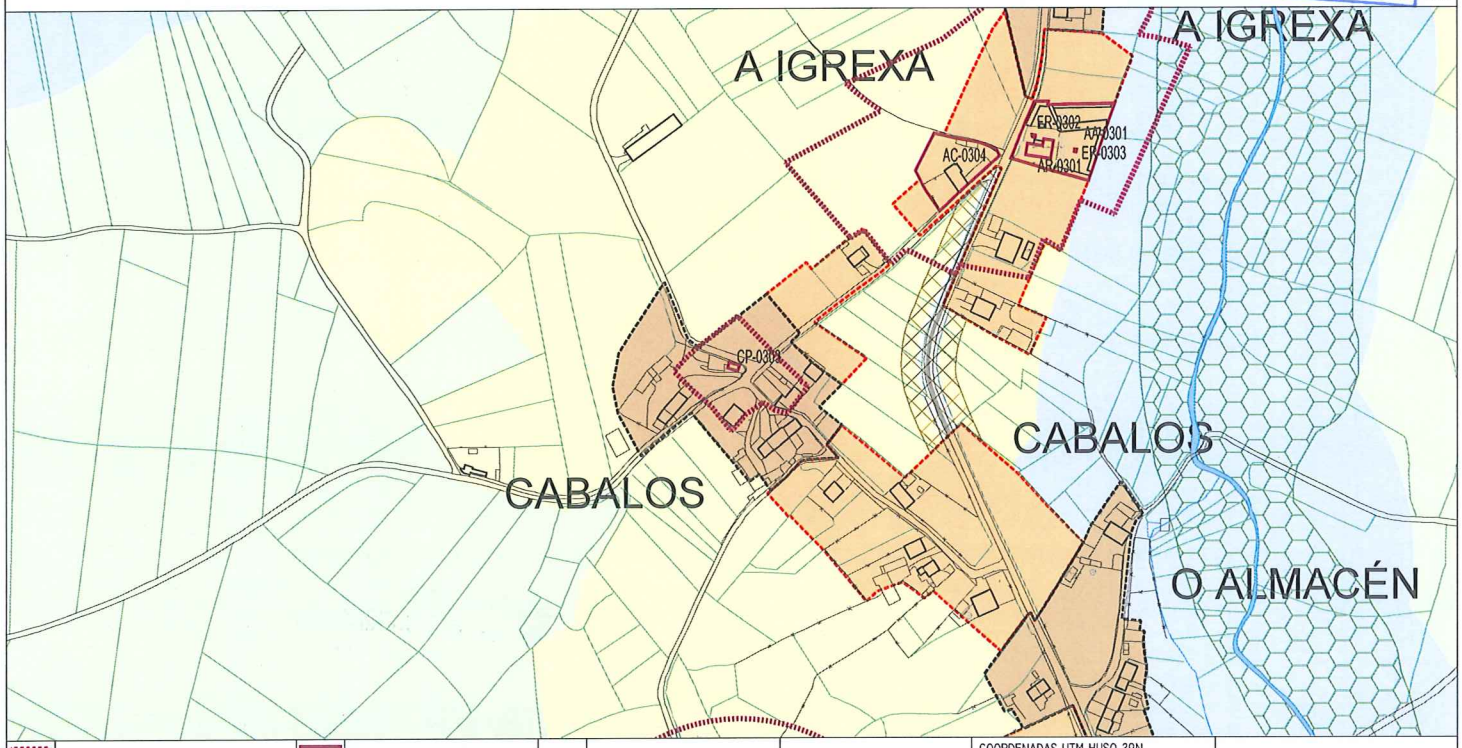

CONTORNO DE PROTECCIÓN	ELEMENTO CATALOGADO				COORDENADAS UTM-HUSO 29N X: X:	Y: Y:	
SOLO URBANO SU-C	SOLO URBANIZABLE DISPOSICIÓN TRANSITORIA 13ª SUR-T	SOLO NÚCLEO RURAL COMPLEXO NR-HT/C		SOLO RÚSTICO DE PROTECCIÓN FORESTAL SR-PF	SOLO RÚSTICO DE PROTECCIÓN PATRIMONIAL SR-PP	SOLO RÚSTICO DE PROTECCIÓN PAISAXÍSTICA SR-PX	
SOLO URBANO NON CONSOLIDADO SU-NC	SOLO NÚCLEO RURAL HISTÓRICO-TRADICIONAL NR-HT	SOLO RÚSTICO DE PROTECCIÓN ORDINARIA SR-PO		SOLO RÚSTICO DE PROTECCIÓN DE COSTAS SR-PC	SOLO RÚSTICO DE PROTECCIÓN DE INFRAESTRUCTURAS SR-PI	ACTUACIÓN INTEGRAL EN SOLO DE NÚCLEO RURAL	
SOLO URBANIZABLE DELIMITADO SUR-D	SOLO NÚCLEO RURAL COMÚN NR-C	SOLO RÚSTICO DE PROTECCIÓN AGROPECUARIA SR-PA		SOLO RÚSTICO DE PROTECCIÓN DAS AUGAS SR-PR	SOLO RÚSTICO DE PROTECCIÓN DE ESPAZOS NATURAIS SR-PN	PLAN ESPECIAL DE DOTACIÓNS E ESPAZOS LIBRES DO LITORAL (PE)	

CLASE DE ELEMENTO	TIPOLOXÍA	CLAVE DE IDENTIFICACIÓN
ARQUITECTURA	CONSTRUCIÓN POPULAR	**CP-0303**



APROBADO PROVISIONALMENTE
POLO PLENO
En sesión de data,
18 NOV 2015
O SECRETARIO

DENOMINACIÓN:	PARROQUIA:	NÚCLEO:	LUGAR:
HÓRREO	**ARTES (SAN XURXO)**	**CABALOS**	

ADSCRICIÓN/ ESTILO	COORDENADAS: UTM	X = 527835	Y = 4782406
ARQUITECTURA POPULAR			

DESCRICIÓN

Hórreo de pedra sobre base de mampostería cos laterais formados por ringleiras de pedra e cuñas do mesmo material interpostas para deixar ocos de aireación

CATEGORÍA	TITULARIDADE	NIVEL DE PROTECCIÓN	ESTADO DE CONSERVACIÓN	USO
BIC	PRIVADA	INTEGRAL	REGULAR	HÓRREO

CLASE DE SOLO	ORDENANZA DE APLICACIÓN
SOLO DE NÚCLEO RURAL HISTÓRICO-TRADICIONAL	

OBSERVACIÓNS

ELEMENTOS A PROTEXER

MELLORAS NECESARIAS

OBRAS PROHIBIDAS	OBRAS PERMITIDAS
As derivadas do seu nivel de protección	As derivadas do seu nivel de protección

XUNTA DE GALICIA
Aprobado definitivamente por Orde da Conselleira de Medio Ambiente e Ordenación do Territorio
de data - 4 FEB. 2016
A xefa do servizo de Planificación Urbanística III
Lucía Linares Yáñez

PLAN XERAL DE ORDENACIÓN MUNICIPAL
CONCELLO DE CARBALLO

CATÁLOGO DE ELEMENTOS A PROTEXER OU RECUPERAR

DENOMINACIÓN	CLAVE DE IDENTIFICACIÓN	PLANO P.X.O.M.
MUÍÑO	CP-0304	D-06

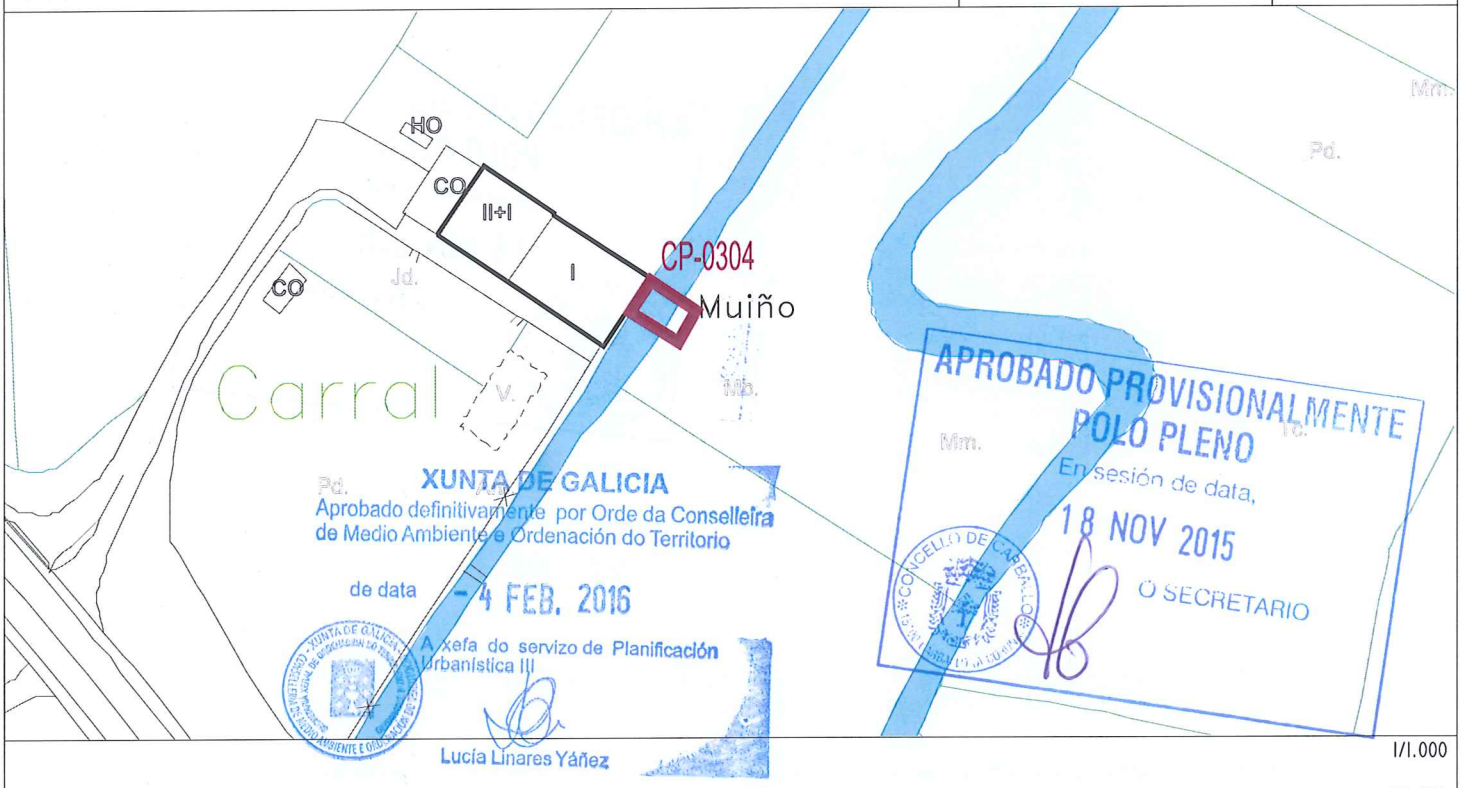

1/1.000

1/5.000

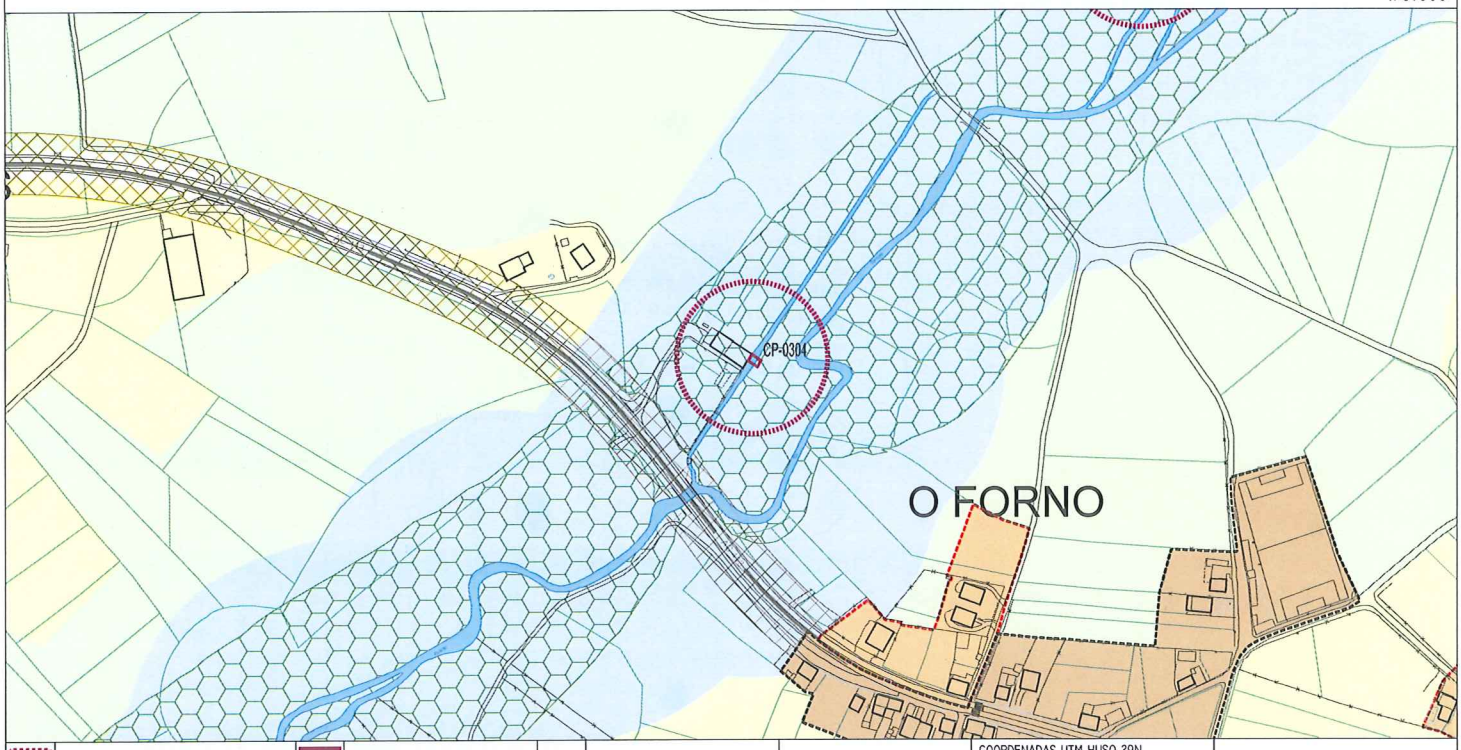

CONTORNO DE PROTECCIÓN	ELEMENTO CATALOGADO			COORDENADAS UTM-HUSO 29N X:	Y:
SOLO URBANO SU-C	SOLO URBANIZABLE DISPOSICIÓN TRANSITORIA 13ª SUR-T	SOLO NÚCLEO RURAL COMPLEXO NR-HT/C	SOLO RÚSTICO DE PROTECCIÓN FORESTAL SR-PF	SOLO RÚSTICO DE PROTECCIÓN PATRIMONIAL SR-PP	SOLO RÚSTICO DE PROTECCIÓN PAISAXÍSTICA SR-PX
SOLO URBANO NON CONSOLIDADO SU-NC	SOLO NÚCLEO RURAL HISTÓRICO-TRADICIONAL NR-HT	SOLO RÚSTICO DE PROTECCIÓN ORDINARIA SR-PO	SOLO RÚSTICO DE PROTECCIÓN DE COSTAS SR-PC	SOLO RÚSTICO DE PROTECCIÓN DE INFRAESTRUCTURAS SR-PI	ACTUACIÓN INTEGRAL EN SOLO DE NÚCLEO RURAL
SOLO URBANIZABLE DELIMITADO SUR-D	SOLO NÚCLEO RURAL COMÚN NR-C	SOLO RÚSTICO DE PROTECCIÓN AGROPECUARIA SR-PA	SOLO RÚSTICO DE PROTECCIÓN DAS AUGAS SR-PR	SOLO RÚSTICO DE PROTECCIÓN DE ESPAZOS NATURAIS SR-PN	PLAN ESPECIAL DE DOTACIÓNS E ESPAZOS LIBRES DO LITORAL (PE)

CLASE DE ELEMENTO	TIPOLOXÍA	CLAVE DE IDENTIFICACIÓN
ARQUITECTURA	CONSTRUCIÓN POPULAR	**CP-0304**



APROBADO PROVISIONALMENTE
POLO PLENO
En sesión de data,
18 NOV 2015
O SECRETARIO
CONCELLO DE CARBALLO

DENOMINACIÓN:	PARROQUIA:	NÚCLEO:	LUGAR:
MUÍÑO	**ARTES (SAN XURXO)**	**O FORNO**	**CARRAL**

ADSCRICIÓN/ ESTILO	COORDENADAS:
ARQUITECTURA POPULAR	UTM X = 528347 Y = 4783481

DESCRICIÓN

Construción recentemente renovada en estrutura de bloque, mantendo a cuberta orixinal a dúas augas e de tella. Atópase adosado á vivenda orixinal nun entorno paisaxístico adecuado.

CATEGORÍA	TITULARIDADE	NIVEL DE PROTECCIÓN	ESTADO DE CONSERVACIÓN	USO
INCLUIDO NO CATÁLOGO	PRIVADA	AMBIENTAL	REGULAR	MUÍÑO

CLASE DE SOLO	ORDENANZA DE APLICACIÓN
SOLO RÚSTICO DE PROTECCIÓN DAS AUGAS SOLO RÚSTICO DE PROTECCIÓN DE ESPAZOS NATURAIS	

XUNTA DE GALICIA
Aprobado definitivamente por Orde da Conselleira de Medio Ambiente e Ordenación do Territorio
de data - 4 FEB. 2016
A xefa do servizo de Planificación Urbanística III
Lucía Linares Yáñez

OBSERVACIÓNS

ELEMENTOS A PROTEXER

MELLORAS NECESARIAS

OBRAS PROHIBIDAS	OBRAS PERMITIDAS
As derivadas do seu nivel de protección	As derivadas do seu nivel de protección

PLAN XERAL DE ORDENACIÓN MUNICIPAL
CONCELLO DE CARBALLO

CATÁLOGO DE ELEMENTOS A PROTEXER OU RECUPERAR

DENOMINACIÓN	CLAVE DE IDENTIFICACIÓN	PLANO P.X.O.M.
HÓRREO	CP-0305	D-06

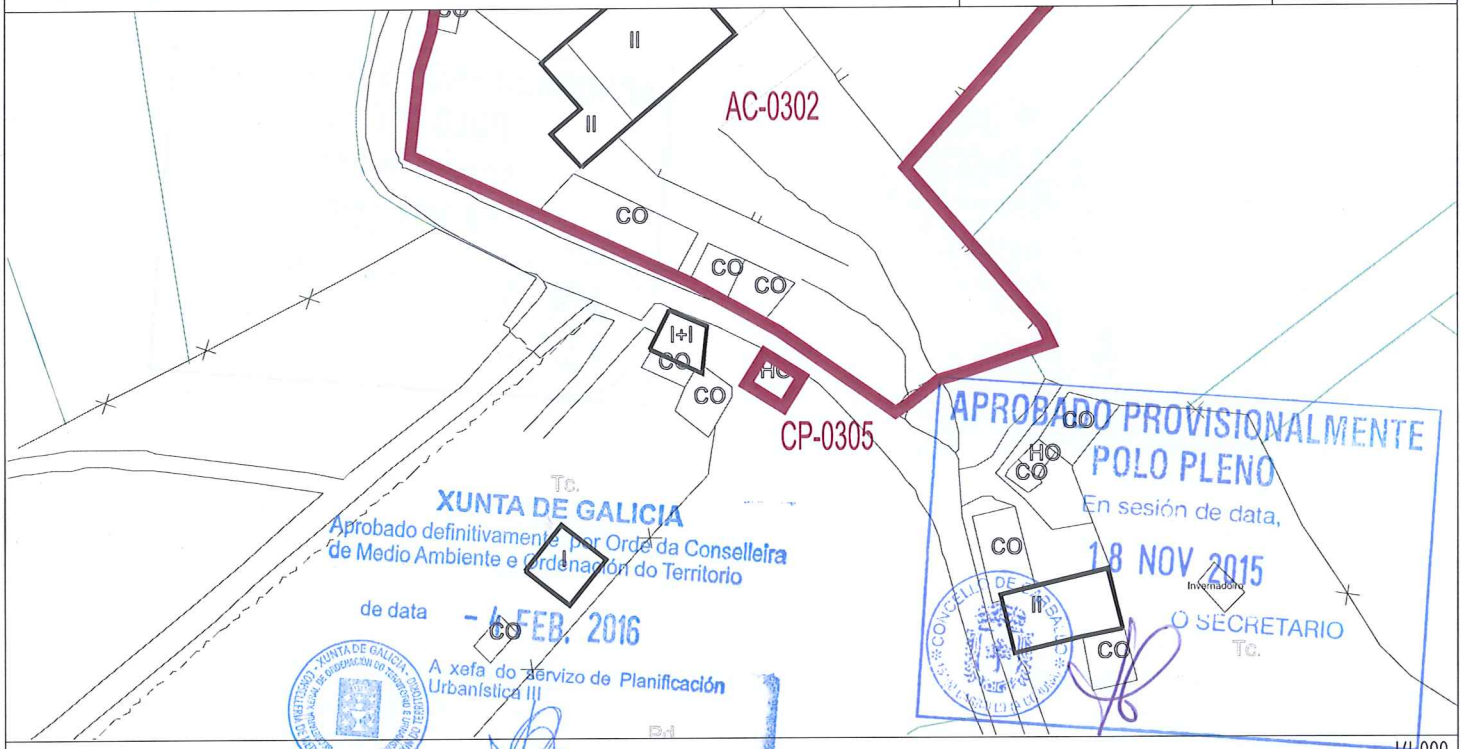

I/1.000

I/5.000

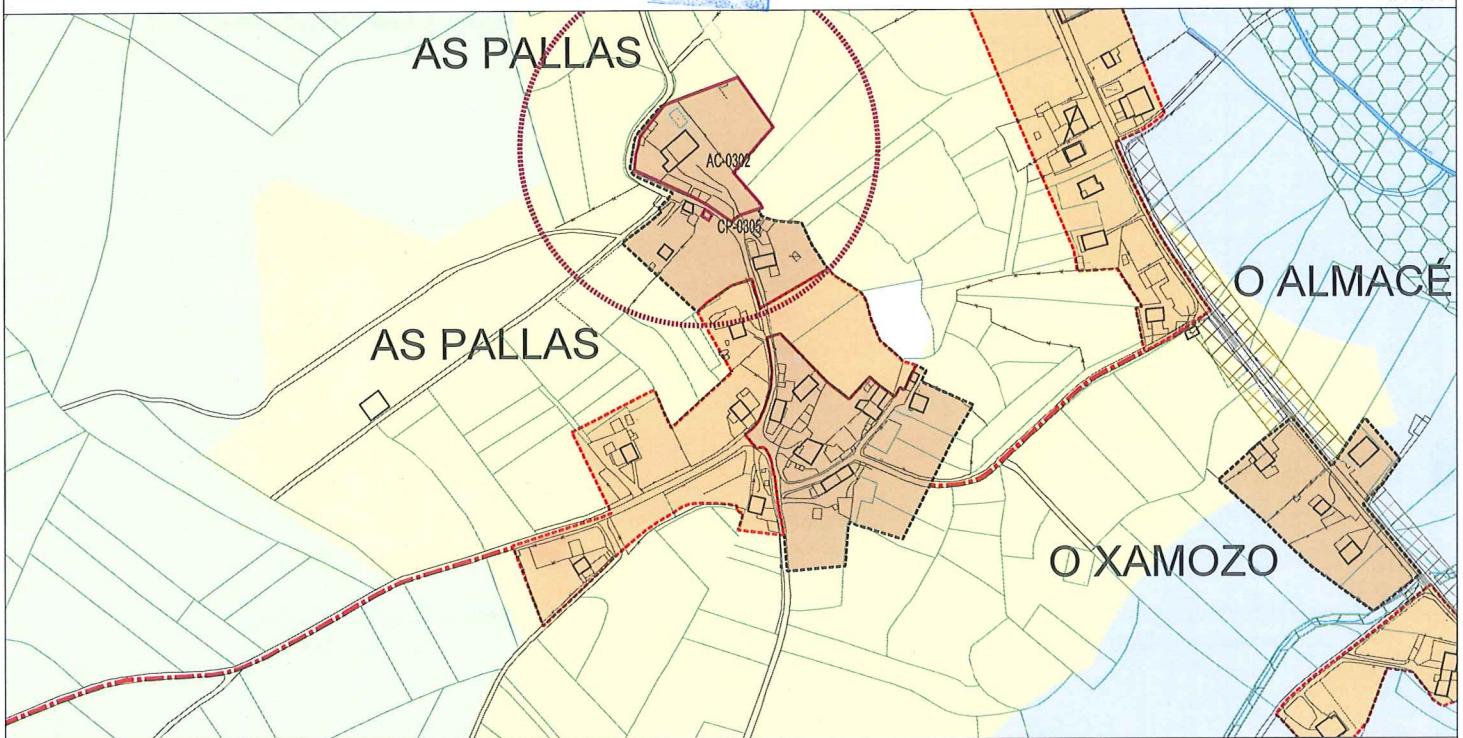

CONTORNO DE PROTECCIÓN	ELEMENTO CATALOGADO			COORDENADAS UTM-HUSO 29N X: X:	Y: Y:
SOLO URBANO SU-C	SOLO URBANIZABLE DISPOSICIÓN TRANSITORIA 13ª SUR-T	SOLO NÚCLEO RURAL COMPLEXO NR-HT/C	SOLO RÚSTICO DE PROTECCIÓN FORESTAL SR-PF	SOLO RÚSTICO DE PROTECCIÓN PATRIMONIAL SR-PP	SOLO RÚSTICO DE PROTECCIÓN PAISAXÍSTICA SR-PX
SOLO URBANO NON CONSOLIDADO SU-NC	SOLO NÚCLEO RURAL HISTÓRICO-TRADICIONAL NR-HT	SOLO RÚSTICO DE PROTECCIÓN ORDINARIA SR-PO	SOLO RÚSTICO DE PROTECCIÓN DE COSTAS SR-PC	SOLO RÚSTICO DE PROTECCIÓN DE INFRAESTRUCTURAS SR-PI	ACTUACIÓN INTEGRAL EN SOLO DE NÚCLEO RURAL
SOLO URBANIZABLE DELIMITADO SUR-D	SOLO NÚCLEO RURAL COMÚN NR-C	SOLO RÚSTICO DE PROTECCIÓN AGROPECUARIA SR-PA	SOLO RÚSTICO DE PROTECCIÓN DAS AUGAS SR-PR	SOLO RÚSTICO DE PROTECCIÓN DE ESPAZOS NATURAIS SR-PN	PLAN ESPECIAL DE DOTACIÓNS E ESPAZOS LIBRES DO LITORAL (PE)

CLASE DE ELEMENTO	TIPOLOXÍA	CLAVE DE IDENTIFICACIÓN
ARQUITECTURA	CONSTRUCIÓN POPULAR	**CP-0305**



APROBADO PROVISIONALMENTE
POLO PLENO
En sesión de data,
18 NOV 2015
O SECRETARIO
CONCELLO DE CARBALLO

DENOMINACIÓN:	PARROQUIA:	NÚCLEO:	LUGAR:
HÓRREO	**ARTES (SAN XURXO)**	**AS PALLAS**	

ADSCRICIÓN/ ESTILO	COORDENADAS: UTM	X = 527842	Y = 4782013
ARQUITECTURA POPULAR			

DESCRICIÓN

Pequeno conxunto de edificacións adxectivas entre as que destaca un hórreo abandonado construído sobre celeiro de cachotería e cos laterais da cámara en madeira.
Adaptados ambientalmente a súa situación xunto á tapia de cachotería do Pazo de As Pallas e o seu pombal, contribuíndo a configurar un ámbito visual unitario..

CATEGORÍA	TITULARIDADE	NIVEL DE PROTECCIÓN	ESTADO DE CONSERVACIÓN	USO
BIC	PRIVADA	INTEGRAL	MALO	HÓRREO

CLASE DE SOLO	ORDENANZA DE APLICACIÓN
SOLO DE NÚCLEO RURAL HISTÓRICO-TRADICIONAL	

OBSERVACIÓNS

ELEMENTOS A PROTEXER

MELLORAS NECESARIAS

XUNTA DE GALICIA
Aprobado definitivamente por Orde da Conselleira de Medio Ambiente e Ordenación do Territorio
de data - 4 FEB. 2016
A xefa do servizo de Planificación Urbanística
Lucía Linares Yáñez

OBRAS PROHIBIDAS	OBRAS PERMITIDAS
As derivadas do seu nivel de protección	As derivadas do seu nivel de protección

PLAN XERAL DE ORDENACIÓN MUNICIPAL
CONCELLO DE CARBALLO

CATÁLOGO DE ELEMENTOS A PROTEXER OU RECUPERAR

DENOMINACIÓN	CLAVE DE IDENTIFICACIÓN	PLANO P.X.O.M.
MUÍÑO	CP-0306	D-07

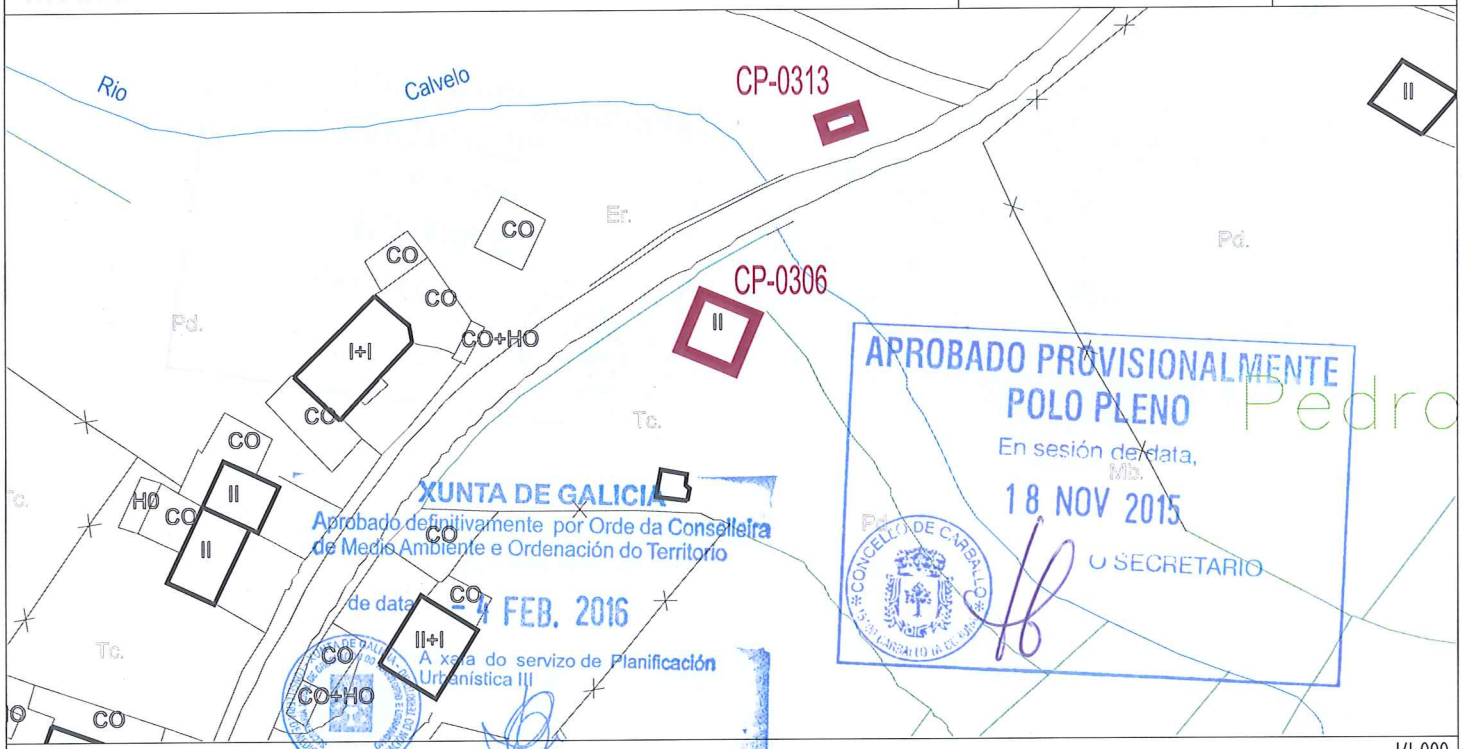

I/1.000

I/5.000

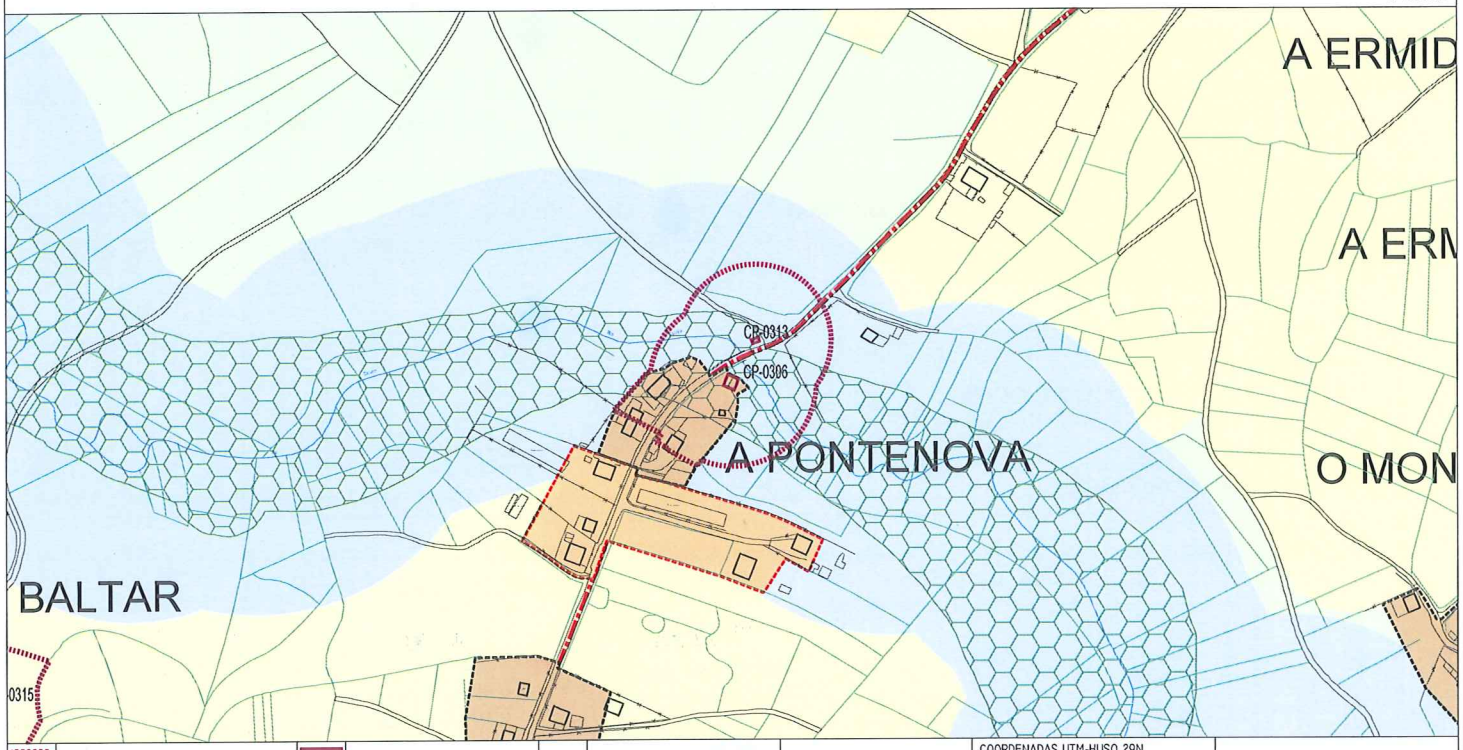

CONTORNO DE PROTECCIÓN	ELEMENTO CATALOGADO			COORDENADAS UTM-HUSO 29N X: X:	Y: Y:
SOLO URBANO SU-C	SOLO URBANIZABLE DISPOSICIÓN TRANSITORIA 13ª SUR-T	SOLO NÚCLEO RURAL COMPLEXO NR-HT/C	SOLO RÚSTICO DE PROTECCIÓN FORESTAL SR-PF	SOLO RÚSTICO DE PROTECCIÓN PATRIMONIAL SR-PP	SOLO RÚSTICO DE PROTECCIÓN PAISAXÍSTICA SR-PX
SOLO URBANO NON CONSOLIDADO SU-NC	SOLO NÚCLEO RURAL HISTÓRICO-TRADICIONAL NR-HT	SOLO RÚSTICO DE PROTECCIÓN ORDINARIA SR-PO	SOLO RÚSTICO DE PROTECCIÓN DE COSTAS SR-PC	SOLO RÚSTICO DE PROTECCIÓN DE INFRAESTRUCTURAS SR-PI	ACTUACIÓN INTEGRAL EN SOLO DE NÚCLEO RURAL
SOLO URBANIZABLE DELIMITADO SUR-D	SOLO NÚCLEO RURAL COMÚN NR-C	SOLO RÚSTICO DE PROTECCIÓN AGROPECUARIA SR-PA	SOLO RÚSTICO DE PROTECCIÓN DAS AUGAS SR-PR	SOLO RÚSTICO DE PROTECCIÓN DE ESPAZOS NATURAIS SR-PN	PLAN ESPECIAL DE DOTACIÓNS E ESPAZOS LIBRES DO LITORAL (PE)

fc a

CLASE DE ELEMENTO	TIPOLOXÍA	CLAVE DE IDENTIFICACIÓN
ARQUITECTURA	CONSTRUCIÓN POPULAR	**CP-0306**



APROBADO PROVISIONALMENTE
POLO PLENO
En sesión de data,
18 NOV 2015
O SECRETARIO
CONCELLO DE CARBALLO

DENOMINACIÓN:	PARROQUIA:	NÚCLEO:	LUGAR:
MUÍÑO NA PONTENOVA	**ARTES (SAN XURXO)**	**A PONTENOVA**	

ADSCRICIÓN/ ESTILO	COORDENADAS: UTM	X = 529112	Y = 4781840
ARQUITECTURA POPULAR			

DESCRICIÓN

Construción de pedra, con cuberta a dúas augas de tella. Trátase dunha construción de grandes dimensións xa que debeu ser usada tamén como vivenda.

CATEGORÍA	TITULARIDADE	NIVEL DE PROTECCIÓN	ESTADO DE CONSERVACIÓN	USO
INVENTARIADO	PRIVADA	ESTRUTURAL	REGULAR	MUÍÑO

CLASE DE SOLO	ORDENANZA DE APLICACIÓN
SOLO DE NÚCLEO RURAL HISTÓRICO-TRADICIONAL	

OBSERVACIÓNS

ELEMENTOS A PROTEXER

LINTEIS, FORMACIÓN DE OCOS.

MELLORAS NECESARIAS

Consolidación de muros.

OBRAS PROHIBIDAS	OBRAS PERMITIDAS
As derivadas do seu nivel de protección	As derivadas do seu nivel de protección

XUNTA DE GALICIA
Aprobado definitivamente por Orde da Conselleira de Medio Ambiente e Ordenación do Territorio
de data - 4 FEB. 2016
A xefa do servizo de Planificación Urbanística III
Lucía Linares Yáñez

PLAN XERAL DE ORDENACIÓN MUNICIPAL
CONCELLO DE CARBALLO

CATÁLOGO DE ELEMENTOS A PROTEXER OU RECUPERAR

DENOMINACIÓN	CLAVE DE IDENTIFICACIÓN	PLANO P.X.O.M.
POZO DE SANTA APOLONIA EN VILAR DE FRANCOS	CP-0307	D-07



1/1.000

1/5.000

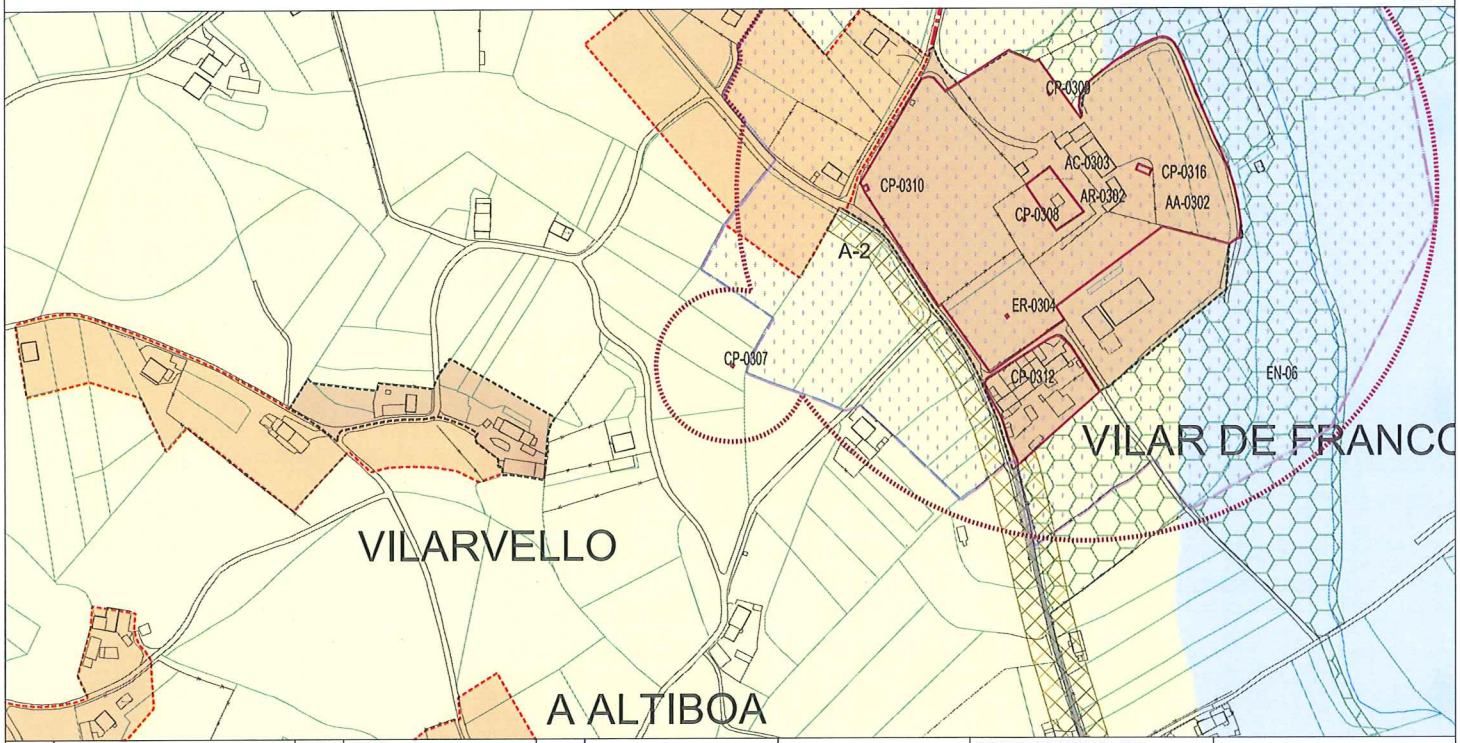

CONTORNO DE PROTECCIÓN	ELEMENTO CATALOGADO			COORDENADAS UTM-HUSO 29N X: X:	Y: Y:
SOLO URBANO SU-C	SOLO URBANIZABLE DISPOSICIÓN TRANSITORIA 13ª SUR-T	SOLO NÚCLEO RURAL COMPLEXO NR-HT/C	SOLO RÚSTICO DE PROTECCIÓN FORESTAL SR-PF	SOLO RÚSTICO DE PROTECCIÓN PATRIMONIAL SR-PP	SOLO RÚSTICO DE PROTECCIÓN PAISAXÍSTICA SR-PX
SOLO URBANO NON CONSOLIDADO SU-NC	SOLO NÚCLEO RURAL HISTÓRICO-TRADICIONAL NR-HT	SOLO RÚSTICO DE PROTECCIÓN ORDINARIA SR-PO	SOLO RÚSTICO DE PROTECCIÓN DE COSTAS SR-PC	SOLO RÚSTICO DE PROTECCIÓN DE INFRAESTRUCTURAS SR-PI	ACTUACIÓN INTEGRAL EN SOLO DE NÚCLEO RURAL
SOLO URBANIZABLE DELIMITADO SUR-D	SOLO NÚCLEO RURAL COMÚN NR-C	SOLO RÚSTICO DE PROTECCIÓN AGROPECUARIA SR-PA	SOLO RÚSTICO DE PROTECCIÓN DAS AUGAS SR-PR	SOLO RÚSTICO DE PROTECCIÓN DE ESPAZOS NATURAIS SR-PN	PLAN ESPECIAL DE DOTACIÓNS E ESPAZOS LIBRES DO LITORAL (PE)

CLASE DE ELEMENTO	TIPOLOXÍA	CLAVE DE IDENTIFICACIÓN
ARQUITECTURA	CONSTRUCIÓN POPULAR	**CP-0307**



APROBADO PROVISIONALMENTE POLO PLENO
En sesión de data,
18 NOV 2015
O SECRETARIO
CONCELLO DE CARBALLO

DENOMINACIÓN:	PARROQUIA:	NÚCLEO:	LUGAR:
POZO DE SANTA APOLONIA EN VILAR DE FRANCOS	**ARTES (SAN XURXO)**	**VILAR DE FRANCOS**	**RAMALLAL**

ADSCRICIÓN/ ESTILO	COORDENADAS: UTM	X = 528793	Y = 4781184
S.XVI-XVII			

DESCRICIÓN

Construción rural en forma de pozo cuberto conforme as solucións tipolóxicas características da arquitectura popular, singularizada polo seu acabado en cantería e elemento escultórico de coroación.
Destaca pola singularidade da cobertura da construción , con estrutura piramidal de cantería. Rematada pola figura da santa labrada toscamente e coa característica inxenuidade da imaxinería popular.
Trátase dunha fonte-manatial que mediante unha condución soterrada abastece ás dúas fontes ubicadas dentro do Pazo de Vilardefrancos.

CATEGORÍA	TITULARIDADE	NIVEL DE PROTECCIÓN	ESTADO DE CONSERVACIÓN	USO
INVENTARIADO	PRIVADA	INTEGRAL	BO	FONTE

CLASE DE SOLO	ORDENANZA DE APLICACIÓN
SOLO RÚSTICO DE PROTECCIÓN AGROPECUARIA	

OBSERVACIÓNS

ELEMENTOS A PROTEXER

A SINGULARIDADE DA SÚA ESTRUCTURA PÉTREA

MELLORAS NECESARIAS

Mantemento do elemento.

OBRAS PROHIBIDAS	OBRAS PERMITIDAS
As derivadas do seu nivel de protección	As derivadas do seu nivel de protección

XUNTA DE GALICIA
Aprobado definitivamente por Orde da Conselleira de Medio Ambiente e Ordenación do Territorio
de data - 4 FEB. 2016
A xefa do servizo de Planificación Urbanística III
Lucía Liñares Yáñez

PLAN XERAL DE ORDENACIÓN MUNICIPAL
CONCELLO DE CARBALLO

CATÁLOGO DE ELEMENTOS A PROTEXER OU RECUPERAR

DENOMINACIÓN	CLAVE DE IDENTIFICACIÓN	PLANO P.X.O.M.
FONTE DO PAZO DE VILARDEFRANCOS	CP-0308	D-07

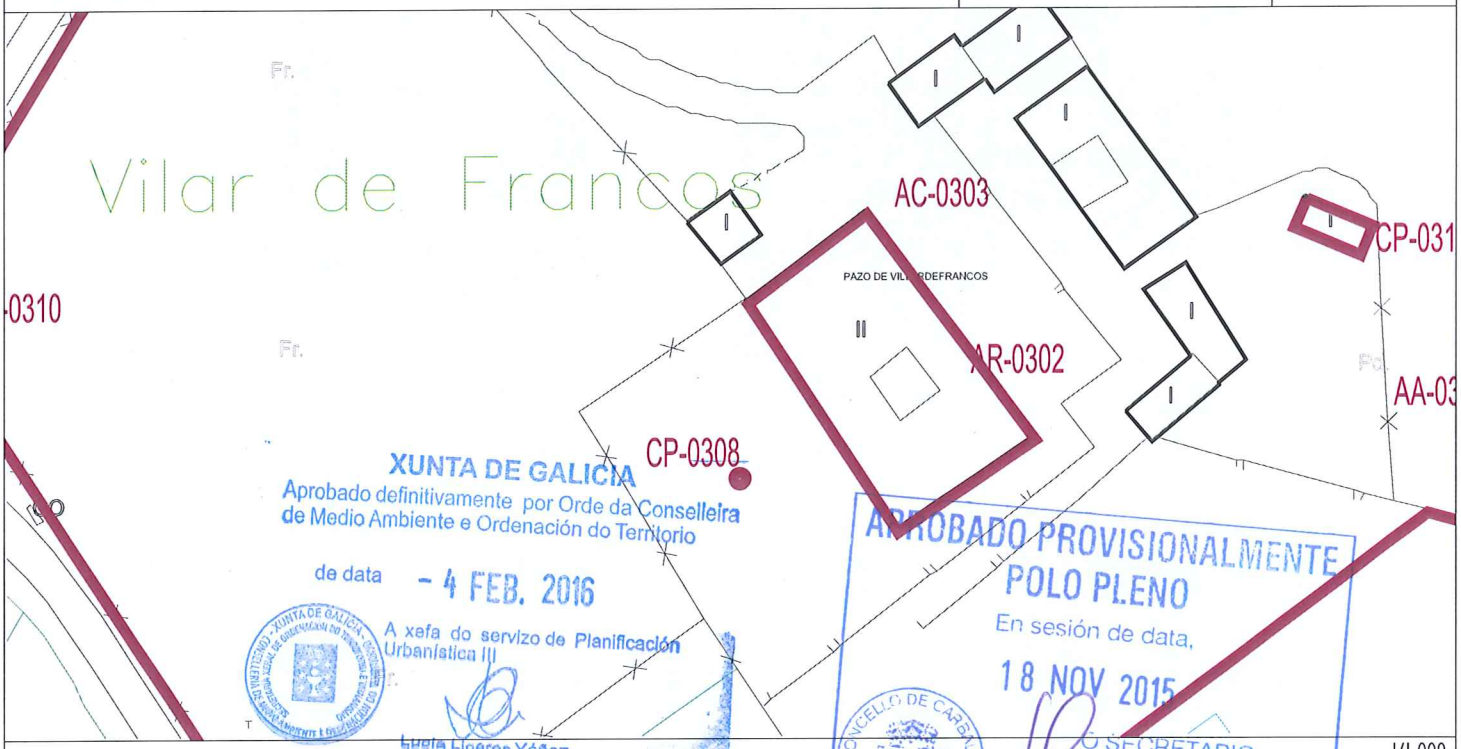

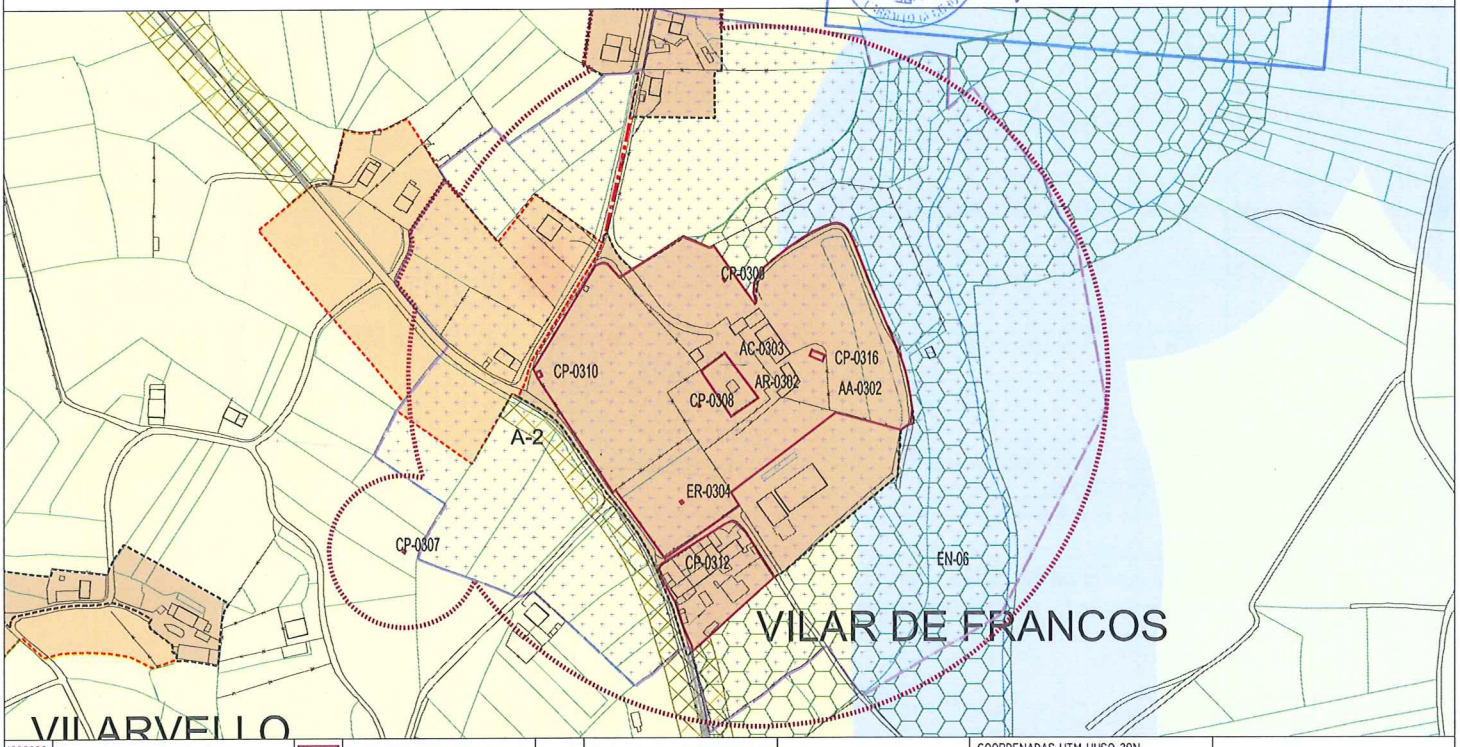

CONTORNO DE PROTECCIÓN	ELEMENTO CATALOGADO			COORDENADAS UTM-HUSO 29N X: X:	Y: Y:
SOLO URBANO SU-C	SOLO URBANIZABLE DISPOSICIÓN TRANSITORIA 13ª SUR-T	SOLO NÚCLEO RURAL COMPLEXO NR-HT/C	SOLO RÚSTICO DE PROTECCIÓN FORESTAL SR-PF	SOLO RÚSTICO DE PROTECCIÓN PATRIMONIAL SR-PP	SOLO RÚSTICO DE PROTECCIÓN PAISAXÍSTICA SR-PX
SOLO URBANO NON CONSOLIDADO SU-NC	SOLO NÚCLEO RURAL HISTÓRICO-TRADICIONAL NR-HT	SOLO RÚSTICO DE PROTECCIÓN ORDINARIA SR-PO	SOLO RÚSTICO DE PROTECCIÓN DE COSTAS SR-PC	SOLO RÚSTICO DE PROTECCIÓN DE INFRAESTRUCTURAS SR-PI	ACTUACIÓN INTEGRAL EN SOLO DE NÚCLEO RURAL
SOLO URBANIZABLE DELIMITADO SUR-D	SOLO NÚCLEO RURAL COMÚN NR-C	SOLO RÚSTICO DE PROTECCIÓN AGROPECUARIA SR-PA	SOLO RÚSTICO DE PROTECCIÓN DAS AUGAS SR-PR	SOLO RÚSTICO DE PROTECCIÓN DE ESPAZOS NATURAIS SR-PN	PLAN ESPECIAL DE DOTACIÓNS E ESPAZOS LIBRES DO LITORAL (PE)

CLASE DE ELEMENTO	TIPOLOXÍA	CLAVE DE IDENTIFICACIÓN
ARQUITECTURA	CONSTRUCIÓN POPULAR	**CP-0308**





DENOMINACIÓN:	PARROQUIA:	NÚCLEO:	LUGAR:
FONTE DO PAZO DE VILARDEFRANCOS	**ARTES (SAN XURXO)**	**VILAR DE FRANCOS**	

ADSCRICIÓN/ ESTILO	COORDENADAS: UTM	X = 528991	Y = 4781294
S.XVI-XVII			

DESCRICIÓN

Fonte de base circular e pilón cilíndrico de catro caños situada nos xardíns anexos da entrada principal do pazo. Elemento que forma parte do gran conxunto palacego arquitectónico palacego do Pazo de Vilardefrancos.

CATEGORÍA	TITULARIDADE	NIVEL DE PROTECCIÓN	ESTADO DE CONSERVACIÓN	USO
INCLUIDO NO CATÁLOGO	PRIVADA	INTEGRAL	BO	FONTE

CLASE DE SOLO

SOLO DE NÚCLEO RURAL HISTÓRICO-TRADICIONAL

ORDENANZA DE APLICACIÓN

OBSERVACIÓNS

ELEMENTOS A PROTEXER

MELLORAS NECESARIAS

Mantemento do elemento.

OBRAS PROHIBIDAS	OBRAS PERMITIDAS
As derivadas do seu nivel de protección	As derivadas do seu nivel de protección

APROBADO PROVISIONALMENTE
POLO PLENO
En sesión de data,
18 NOV 2015
O SECRETARIO
CONCELLO DE CARBALLO

XUNTA DE GALICIA
Aprobado definitivamente por Orde da Conselleira de Medio Ambiente e Ordenación do Territorio
de data - 4 FEB. 2016
A xefa do servizo de Planificación Urbanística III
Lucía Linares Yáñez

PLAN XERAL DE ORDENACIÓN MUNICIPAL
CONCELLO DE CARBALLO

CATÁLOGO DE ELEMENTOS A PROTEXER OU RECUPERAR

DENOMINACIÓN	CLAVE DE IDENTIFICACIÓN	PLANO P.X.O.M.
FONTE DO PAZO DE VILARDEFRANCOS	CP-0309	D-07



1/1.000

1/5.000

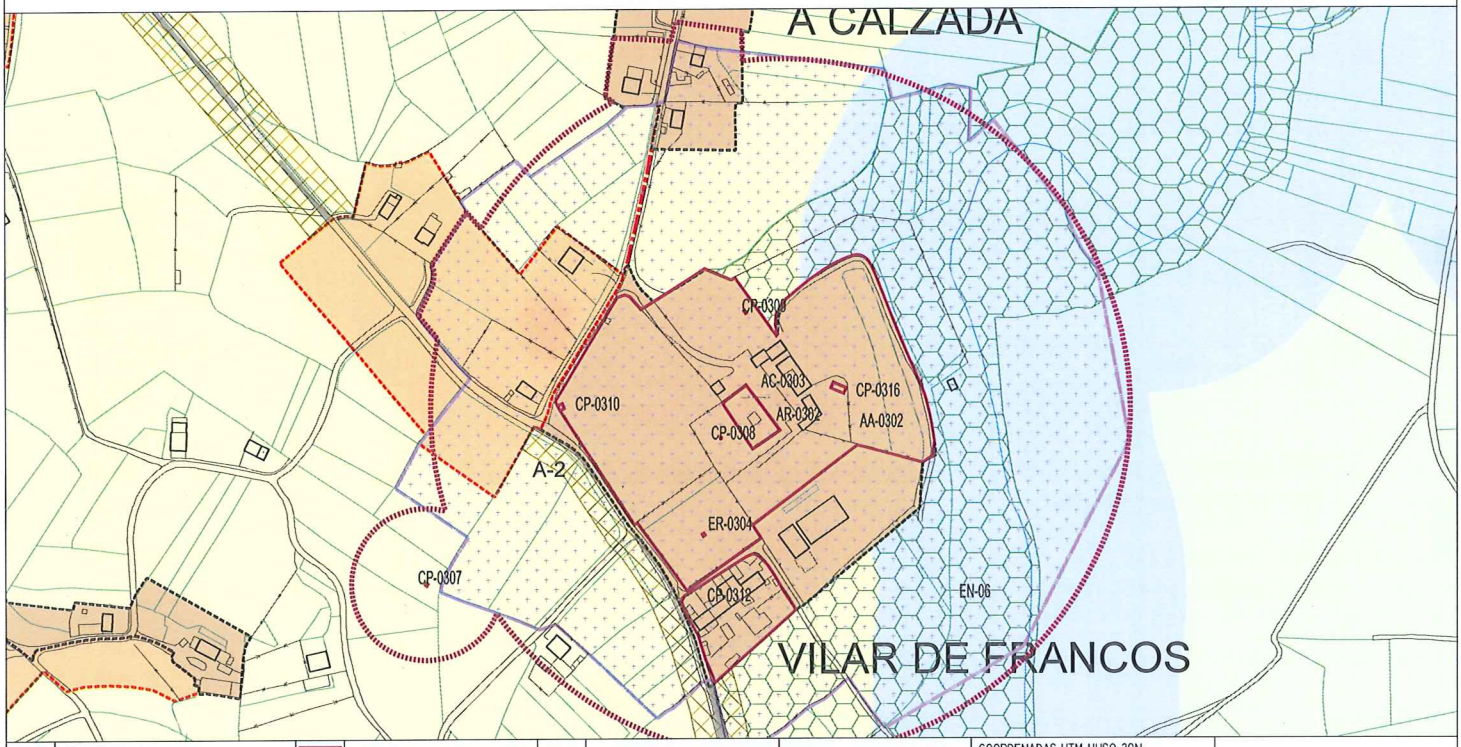

CONTORNO DE PROTECCIÓN	ELEMENTO CATALOGADO				COORDENADAS UTM-HUSO 29N X: X:	Y: Y:	
SOLO URBANO SU-C	SOLO URBANIZABLE DISPOSICIÓN TRANSITORIA 13ª SUR-T	SOLO NÚCLEO RURAL COMPLEXO NR-HT/C		SOLO RÚSTICO DE PROTECCIÓN FORESTAL SR-PF	SOLO RÚSTICO DE PROTECCIÓN PATRIMONIAL SR-PP	SOLO RÚSTICO DE PROTECCIÓN PAISAXÍSTICA SR-PX	
SOLO URBANO NON CONSOLIDADO SU-NC	SOLO NÚCLEO RURAL HISTÓRICO-TRADICIONAL NR-HT	SOLO RÚSTICO DE PROTECCIÓN ORDINARIA SR-PO		SOLO RÚSTICO DE PROTECCIÓN DE COSTAS SR-PC	SOLO RÚSTICO DE PROTECCIÓN DE INFRAESTRUCTURAS SR-PI	ACTUACIÓN INTEGRAL EN SOLO DE NÚCLEO RURAL	
SOLO URBANIZABLE DELIMITADO SUR-D	SOLO NÚCLEO RURAL COMÚN NR-C	SOLO RÚSTICO DE PROTECCIÓN AGROPECUARIA SR-PA		SOLO RÚSTICO DE PROTECCIÓN DAS AUGAS SR-PR	SOLO RÚSTICO DE PROTECCIÓN DE ESPAZOS NATURAIS SR-PN	PLAN ESPECIAL DE DOTACIÓNS E ESPAZOS LIBRES DO LITORAL (PE)	

CLASE DE ELEMENTO	TIPOLOXÍA	CLAVE DE IDENTIFICACIÓN
ARQUITECTURA	CONSTRUCIÓN POPULAR	**CP-0309**



APROBADO PROVISIONALMENTE
POLO PLENO
En sesión de data,
18 NOV 2015
O SECRETARIO
CONCELLO DE CARBALLO

DENOMINACIÓN:	PARROQUIA:	NÚCLEO:	LUGAR:
FONTE DO PAZO DE VILARDEFRANCOS	**ARTES (SAN XURXO)**	**VILAR DE FRANCOS**	

ADSCRICIÓN/ ESTILO	COORDENADAS: UTM	X = 529012	Y = 4781369
S.XVI-XVII			

DESCRICIÓN

Fonte de cantería de un caño rematada por un frontón moldurado con elementos ornamentais na parte superior. Elemento que forma parte do gran conxunto arquitectónico palacego do Pazo de Vilardefrancos.

CATEGORÍA	TITULARIDADE	NIVEL DE PROTECCIÓN	ESTADO DE CONSERVACIÓN	USO
INCLUIDO NO CATÁLOGO	PRIVADA	INTEGRAL	BO	FONTE

CLASE DE SOLO	ORDENANZA DE APLICACIÓN
SOLO DE NÚCLEO RURAL HISTÓRICO-TRADICIONAL	

OBSERVACIÓNS

ELEMENTOS A PROTEXER

MELLORAS NECESARIAS

Mantemento do elemento.

OBRAS PROHIBIDAS	OBRAS PERMITIDAS
As derivadas do seu nivel de protección	As derivadas do seu nivel de protección

XUNTA DE GALICIA
Aprobado definitivamente por Orde da Conselleira de Medio Ambiente e Ordenación do Territorio
de data – 4 FEB. 2016
A xefa do servizo de Planificación Urbanística III
Lucía Linares Yáñez

PLAN XERAL DE ORDENACIÓN MUNICIPAL
CONCELLO DE CARBALLO

CATÁLOGO DE ELEMENTOS A PROTEXER OU RECUPERAR

DENOMINACIÓN	CLAVE DE IDENTIFICACIÓN	PLANO P.X.O.M.
POMBAL DO PAZO DE VILAR DE FRANCOS	CP-0310	D-07



APROBADO PROVISIONALMENTE
POLO PLENO
En sesión de data,
18 NOV 2015
O SECRETARIO
CONCELLO DE CARBALLO

XUNTA DE GALICIA
Aprobado definitivamente por Orde da Conselleira de Medio Ambiente e Ordenación do Territorio
de data - 4 FEB. 2016
A xefa do servizo de Planificación Urbanística III
Lucía Liñares Yáñez

1/1.000

1/5.000

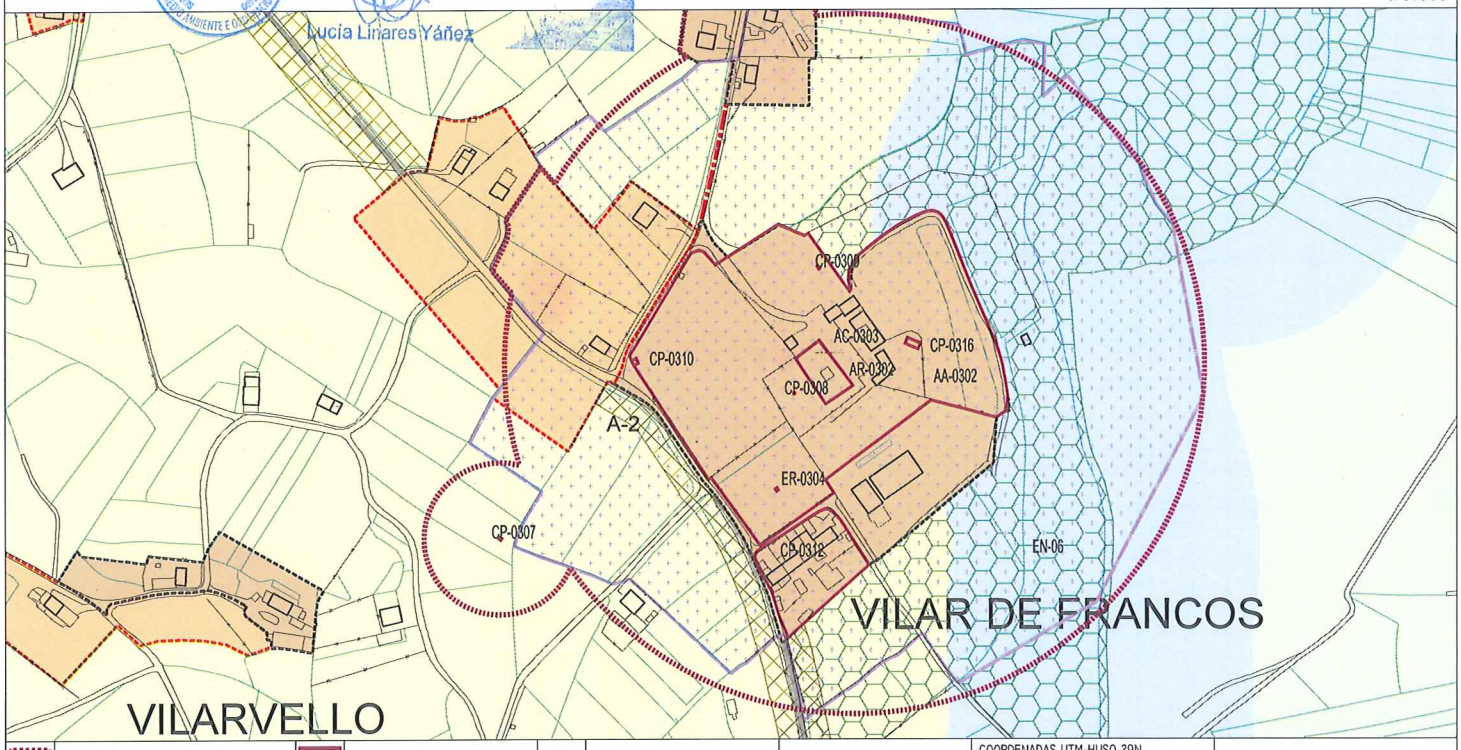

CONTORNO DE PROTECCIÓN	ELEMENTO CATALOGADO			COORDENADAS UTM-HUSO 29N X: X:	Y: Y:
SOLO URBANO SU-C	SOLO URBANIZABLE DISPOSICIÓN TRANSITORIA 13ª SUR-T	SOLO NÚCLEO RURAL COMPLEXO NR-HT/C		SOLO RÚSTICO DE PROTECCIÓN FORESTAL SR-PF	SOLO RÚSTICO DE PROTECCIÓN PATRIMONIAL SR-PP	SOLO RÚSTICO DE PROTECCIÓN PAISAXÍSTICA SR-PX
SOLO URBANO NON CONSOLIDADO SU-NC	SOLO NÚCLEO RURAL HISTÓRICO-TRADICIONAL NR-HT	SOLO RÚSTICO DE PROTECCIÓN ORDINARIA SR-PO		SOLO RÚSTICO DE PROTECCIÓN DE COSTAS SR-PC	SOLO RÚSTICO DE PROTECCIÓN DE INFRAESTRUCTURAS SR-PI	ACTUACIÓN INTEGRAL EN SOLO DE NÚCLEO RURAL
SOLO URBANIZABLE DELIMITADO SUR-D	SOLO NÚCLEO RURAL COMÚN NR-C	SOLO RÚSTICO DE PROTECCIÓN AGROPECUARIA SR-PA		SOLO RÚSTICO DE PROTECCIÓN DAS AUGAS SR-PR	SOLO RÚSTICO DE PROTECCIÓN DE ESPAZOS NATURAIS SR-PN	PLAN ESPECIAL DE DOTACIÓNS E ESPAZOS LIBRES DO LITORAL (PE)

CLASE DE ELEMENTO	TIPOLOXÍA	CLAVE DE IDENTIFICACIÓN
ARQUITECTURA	CONSTRUCIÓN POPULAR	**CP-0310**



APROBADO PROVISIONALMENTE
POLO PLENO
En sesión de data,
18 NOV 2015
O SECRETARIO
CONCELLO DE CARBALLO

DENOMINACIÓN:	PARROQUIA:	NÚCLEO:	LUGAR:
POMBAL DO PAZO DE VILAR DE FRANCOS	**ARTES (SAN XURXO)**	**VILAR DE FRANCOS**	

ADSCRICIÓN/ ESTILO	COORDENADAS: UTM	X = 528890	Y = 4781307
S.XVI-XVII			

DESCRICIÓN

Pombal de planta cuadrangular, con cuberta de tella rematada por un pináculo, amosando acabados característicos na estrutura rural do conxunto do pazo. As paredes son de cachotería e posúe no alto un alerón para o apoio das pombas. O pombal levantase adosado ó muro perimetral da finca, con altura superior ó mesmo.
Elemento que forma parte do gran conxunto arquitectónico palacego do Pazo de Vilardefrancos.

CATEGORÍA	TITULARIDADE	NIVEL DE PROTECCIÓN	ESTADO DE CONSERVACIÓN	USO
INCLUIDO NO CATALOGO	PRIVADA	INTEGRAL	BO	POMBAL

CLASE DE SOLO	ORDENANZA DE APLICACIÓN
SOLO DE NÚCLEO RURAL HISTÓRICO-TRADICIONAL	

OBSERVACIÓNS

XUNTA DE GALICIA
Aprobado definitivamente por Orde da Conselleira de Medio Ambiente e Ordenación do Territorio
de data - 4 FEB. 2016
A xefa do servizo de Planificación Urbanística III
Lucía Linares Yáñez

ELEMENTOS A PROTEXER

MELLORAS NECESARIAS

OBRAS PROHIBIDAS	OBRAS PERMITIDAS
As derivadas do seu nivel de protección	As derivadas do seu nivel de protección

PLAN XERAL DE ORDENACIÓN MUNICIPAL
CONCELLO DE CARBALLO

CATÁLOGO DE ELEMENTOS A PROTEXER OU RECUPERAR

DENOMINACIÓN	CLAVE DE IDENTIFICACIÓN	PLANO P.X.O.M.
CONXUNTO DE EDIFICACIÓNS XUNTO Ó PAZO DE VILARDEFRANCOS	CP-0312	D-07

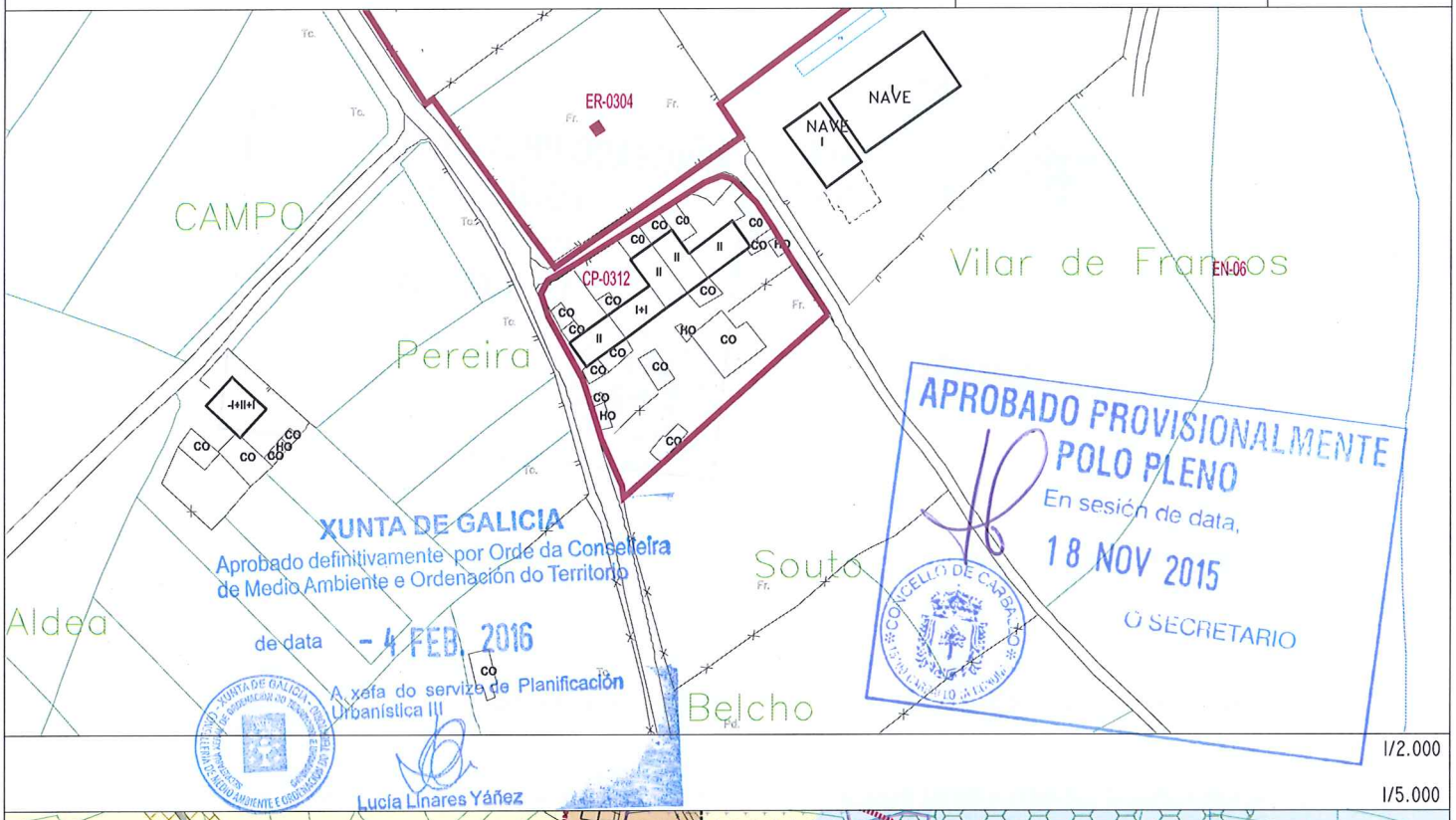

I/2.000

I/5.000

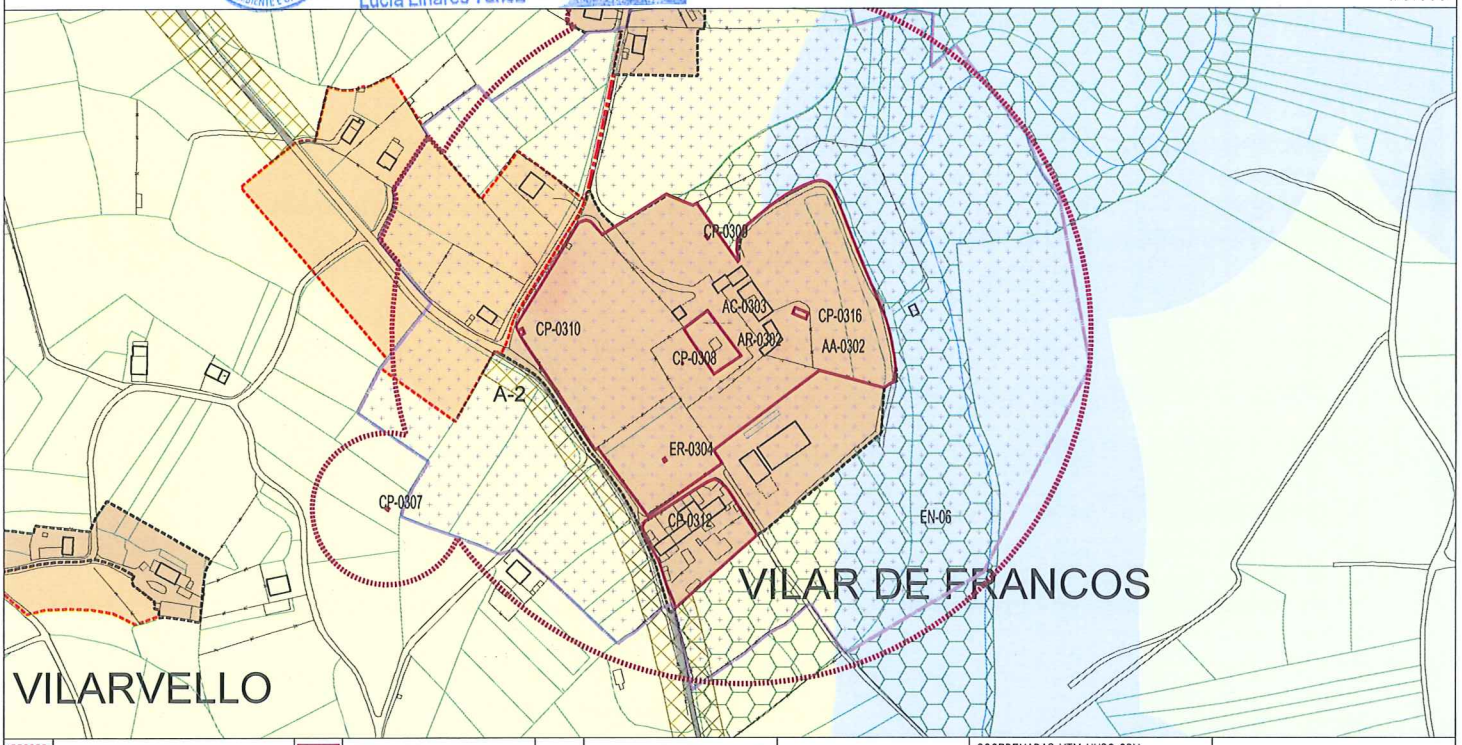

CONTORNO DE PROTECCIÓN	ELEMENTO CATALOGADO				COORDENADAS UTM-HUSO 29N X: X:	Y: Y:
SOLO URBANO SU-C	SOLO URBANIZABLE DISPOSICIÓN TRANSITORIA 13ª SUR-T	SOLO NÚCLEO RURAL COMPLEXO NR-HT/C		SOLO RÚSTICO DE PROTECCIÓN FORESTAL SR-PF	SOLO RÚSTICO DE PROTECCIÓN PATRIMONIAL SR-PP	SOLO RÚSTICO DE PROTECCIÓN PAISAXÍSTICA SR-PX
SOLO URBANO NON CONSOLIDADO SU-NC	SOLO NÚCLEO RURAL HISTÓRICO-TRADICIONAL NR-HT	SOLO RÚSTICO DE PROTECCIÓN ORDINARIA SR-PO	SOLO RÚSTICO DE PROTECCIÓN DE COSTAS SR-PC		SOLO RÚSTICO DE PROTECCIÓN DE INFRAESTRUCTURAS SR-PI	ACTUACIÓN INTEGRAL EN SOLO DE NÚCLEO RURAL
SOLO URBANIZABLE DELIMITADO SUR-D	SOLO NÚCLEO RURAL COMÚN NR-C	SOLO RÚSTICO DE PROTECCIÓN AGROPECUARIA SR-PA	SOLO RÚSTICO DE PROTECCIÓN DAS AUGAS SR-PR		SOLO RÚSTICO DE PROTECCIÓN DE ESPAZOS NATURAIS SR-PN	PLAN ESPECIAL DE DOTACIÓNS E ESPAZOS LIBRES DO LITORAL (PE)

CLASE DE ELEMENTO	TIPOLOXÍA	CLAVE DE IDENTIFICACIÓN
ARQUITECTURA	CONSTRUCIÓN POPULAR	**CP-0312**



APROBADO PROVISIONALMENTE
POLO PLENO
En sesión de data,
18 NOV 2015
O SECRETARIO
CONCELLO DE CARBALLO

DENOMINACIÓN:	PARROQUIA:	NÚCLEO:	LUGAR:
CONXUNTO DE EDIFICACIÓNS XUNTO Ó PAZO DE VILARDEFRANCOS	**ARTES (SAN XURXO)**	**VILAR DE FRANCOS**	

ADSCRICIÓN/ ESTILO	COORDENADAS:
ARQUITECTURA POPULAR	UTM X = 528985 Y = 4781146

DESCRICIÓN

Conxunto de edificación situadas ó Sur do Pazo de Vilardefrancos, que probablemente pertencían en orixe ó servizo de mesmo, e que ten valor como símbolo da propia organización do pazo no seu conxunto.

CATEGORÍA	TITULARIDADE	NIVEL DE PROTECCIÓN	ESTADO DE CONSERVACIÓN	USO
INCLUIDO NO CATÁLOGO	PRIVADA	AMBIENTAL	REGULAR	RESDENCIAL

CLASE DE SOLO	ORDENANZA DE APLICACIÓN
SOLO DE NÚCLEO RURAL HISTÓRICO-TRADICIONAL	

OBSERVACIÓNS

ELEMENTOS A PROTEXER

MELLORAS NECESARIAS

Consolidación de muros e sustitución de cubertas de fibrocemento.

OBRAS PROHIBIDAS	OBRAS PERMITIDAS
As derivadas do seu nivel de protección	As derivadas do seu nivel de protección

XUNTA DE GALICIA
Aprobado definitivamente por Orde da Conselleira de Medio Ambiente e Ordenación do Territorio
de data - 4 FEB. 2016
A xefa do servizo de Planificación Urbanística III
Lucía Linares Yáñez

PLAN XERAL DE ORDENACIÓN MUNICIPAL
CONCELLO DE CARBALLO

CATÁLOGO DE ELEMENTOS A PROTEXER OU RECUPERAR

DENOMINACIÓN	CLAVE DE IDENTIFICACIÓN	PLANO P.X.O.M.
FONTE-LAVADOIRO DA PONTENOVA	CP-0313	D-07

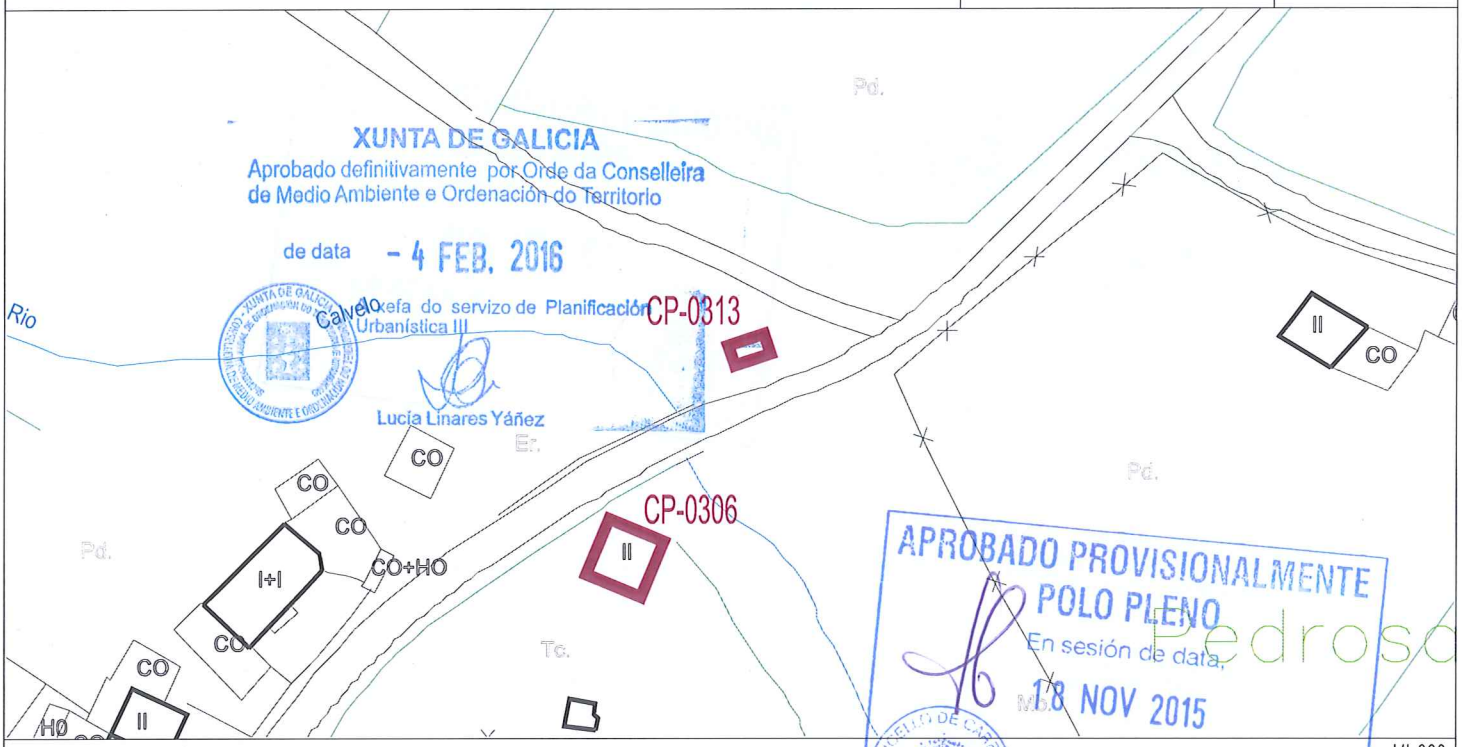

1/1.000

1/5.000

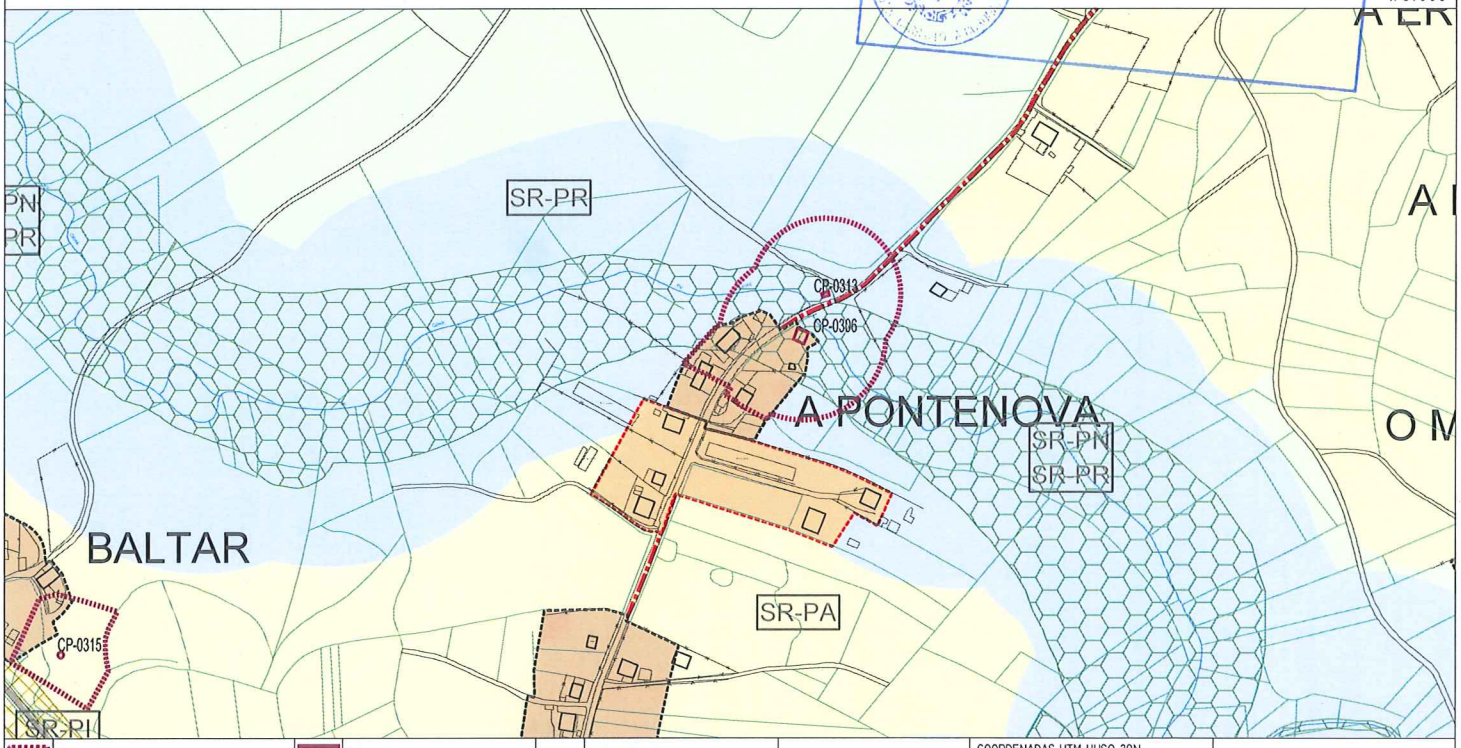

CONTORNO DE PROTECCIÓN	ELEMENTO CATALOGADO				COORDENADAS UTM-HUSO 29N X:	Y:	
SOLO URBANO SU-C	SOLO URBANIZABLE DISPOSICIÓN TRANSITORIA 13ª SUR-T	SOLO NÚCLEO RURAL COMPLEXO NR-HT/C		SOLO RÚSTICO DE PROTECCIÓN FORESTAL SR-PF	SOLO RÚSTICO DE PROTECCIÓN PATRIMONIAL SR-PP	SOLO RÚSTICO DE PROTECCIÓN PAISAXÍSTICA SR-PX	
SOLO URBANO NON CONSOLIDADO SU-NC	SOLO NÚCLEO RURAL HISTÓRICO-TRADICIONAL NR-HT	SOLO RÚSTICO DE PROTECCIÓN ORDINARIA SR-PO		SOLO RÚSTICO DE PROTECCIÓN DE COSTAS SR-PC	SOLO RÚSTICO DE PROTECCIÓN DE INFRAESTRUCTURAS SR-PI	ACTUACIÓN INTEGRAL EN SOLO DE NÚCLEO RURAL	
SOLO URBANIZABLE DELIMITADO SUR-D	SOLO NÚCLEO RURAL COMÚN NR-C	SOLO RÚSTICO DE PROTECCIÓN AGROPECUARIA SR-PA		SOLO RÚSTICO DE PROTECCIÓN DAS AUGAS SR-PR	SOLO RÚSTICO DE PROTECCIÓN DE ESPAZOS NATURAIS SR-PN	PLAN ESPECIAL DE DOTACIÓNS E ESPAZOS LIBRES DO LITORAL (PE)	

CLASE DE ELEMENTO	TIPOLOXÍA	CLAVE DE IDENTIFICACIÓN
ARQUITECTURA	CONSTRUCIÓN POPULAR	**CP-0313**



APROBADO PROVISIONALMENTE POLO PLENO
En sesión de data,
18 NOV 2015
O SECRETARIO
CONCELLO DE CARBALLO

DENOMINACIÓN:	PARROQUIA:	NÚCLEO:	LUGAR:
FONTE-LAVADOIRO DA PONTENOVA	**ARTES (SAN XURXO)**	**A PONTENOVA**	

ADSCRICIÓN/ ESTILO	COORDENADAS: UTM	X = 529128	Y = 4781871
ARQUITECTURA POPULAR			

DESCRICIÓN

Fonte e lavadoiro construídos en pedra.

CATEGORÍA	TITULARIDADE	NIVEL DE PROTECCIÓN	ESTADO DE CONSERVACIÓN	USO
INVENTARIADO	PRIVADO	AMBIENTAL	REGULAR	FONTE

CLASE DE SOLO	ORDENANZA DE APLICACIÓN
SOLO RÚSTICO DE PROTECCIÓN DE ESPAZOS NATURAIS/ SOLO RÚSTICO DE PROTECCIÓN DAS AUGAS	

OBSERVACIÓNS

ELEMENTOS A PROTEXER

MELLORAS NECESARIAS

OBRAS PROHIBIDAS	OBRAS PERMITIDAS
As derivadas do seu nivel de protección	As derivadas do seu nivel de protección

XUNTA DE GALICIA
Aprobado definitivamente por Orde da Conselleira de Medio Ambiente e Ordenación do Territorio
de data - 4 FEB. 2016
A xefa do servizo de Planificación Urbanística III
Lucía Linares Yáñez

PLAN XERAL DE ORDENACIÓN MUNICIPAL
CONCELLO DE CARBALLO

CATÁLOGO DE ELEMENTOS A PROTEXER OU RECUPERAR

DENOMINACIÓN	CLAVE DE IDENTIFICACIÓN	PLANO P.X.O.M.
HÓRREO NO BARRAL	CP-0314	C-06

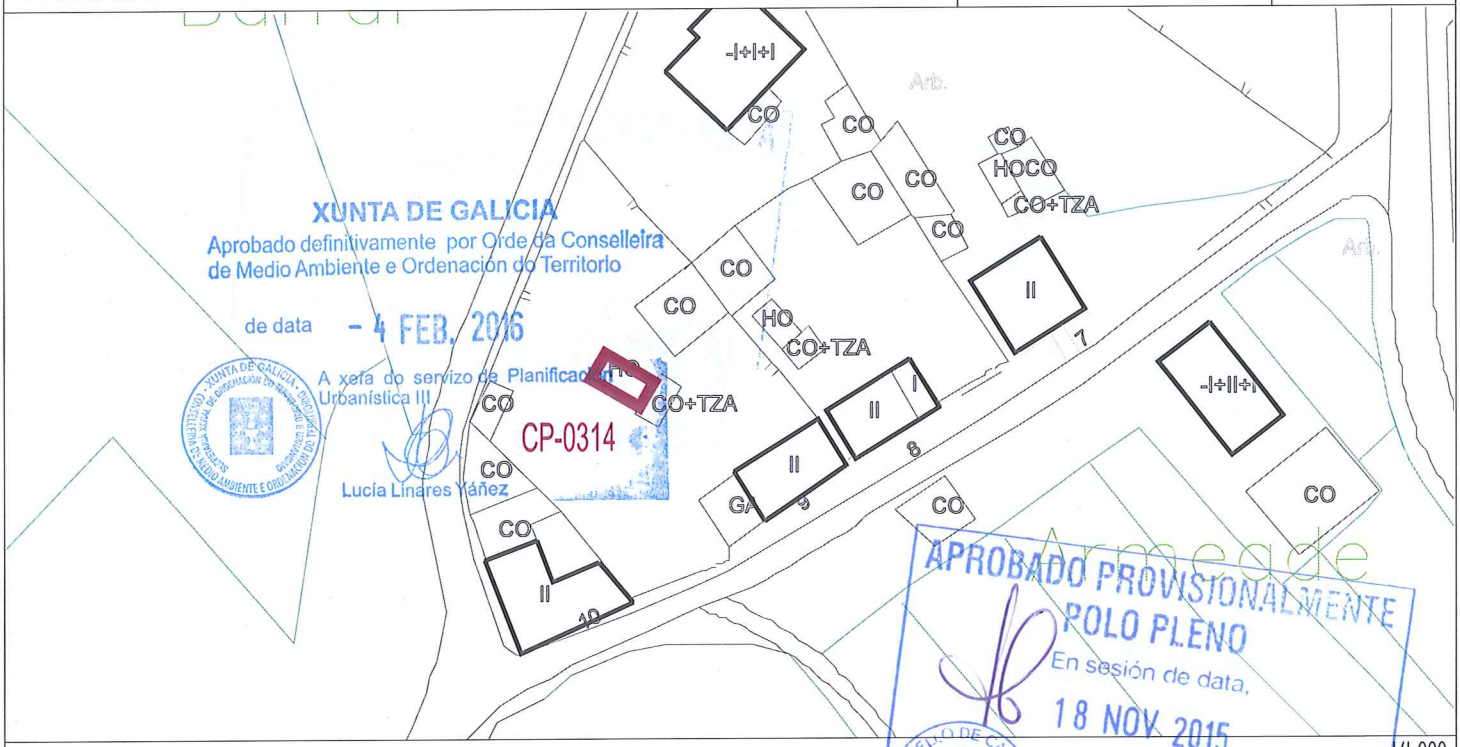

1/1.000

1/5.000

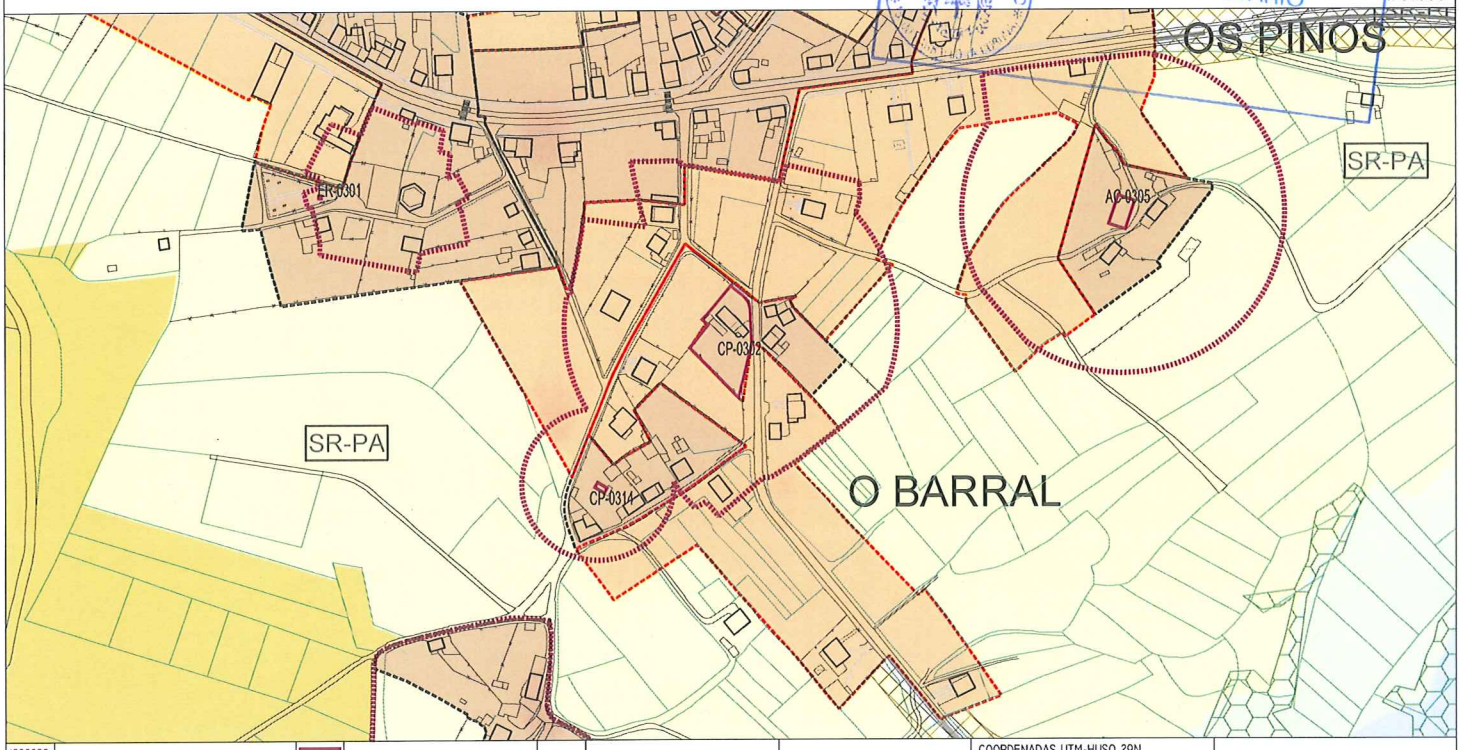

CONTORNO DE PROTECCIÓN	ELEMENTO CATALOGADO			COORDENADAS UTM-HUSO 29N X: X:	Y: Y:
SOLO URBANO SU-C	SOLO URBANIZABLE DISPOSICIÓN TRANSITORIA 13ª SUR-T	SOLO NÚCLEO RURAL COMPLEXO NR-HT/C	SOLO RÚSTICO DE PROTECCIÓN FORESTAL SR-PF	SOLO RÚSTICO DE PROTECCIÓN PATRIMONIAL SR-PP	SOLO RÚSTICO DE PROTECCIÓN PAISAXÍSTICA SR-PX
SOLO URBANO NON CONSOLIDADO SU-NC	SOLO NÚCLEO RURAL HISTÓRICO-TRADICIONAL NR-HT	SOLO RÚSTICO DE PROTECCIÓN ORDINARIA SR-PO	SOLO RÚSTICO DE PROTECCIÓN DE COSTAS SR-PC	SOLO RÚSTICO DE PROTECCIÓN DE INFRAESTRUCTURAS SR-PI	ACTUACIÓN INTEGRAL EN SOLO DE NÚCLEO RURAL
SOLO URBANIZABLE DELIMITADO SUR-D	SOLO NÚCLEO RURAL COMÚN NR-C	SOLO RÚSTICO DE PROTECCIÓN AGROPECUARIA SR-PA	SOLO RÚSTICO DE PROTECCIÓN DAS AUGAS SR-PR	SOLO RÚSTICO DE PROTECCIÓN DE ESPAZOS NATURAIS SR-PN	PLAN ESPECIAL DE DOTACIÓNS E ESPAZOS LIBRES DO LITORAL (PE)

CLASE DE ELEMENTO	TIPOLOXÍA	CLAVE DE IDENTIFICACIÓN
ARQUITECTURA	CONSTRUCIÓN POPULAR	**CP-0314**



APROBADO PROVISIONALMENTE
POLO PLENO
En sesión de data,
18 NOV 2015
O SECRETARIO
CONCELLO DE CARBALLO

DENOMINACIÓN:	PARROQUIA:	NÚCLEO:	LUGAR:
HÓRREO NO BARRAL	**ARTES (SAN XURXO**	**O BARRAL**	

ADSCRICIÓN/ ESTILO	COORDENADAS:
ARQUITECTURA POPULAR	UTM X = 527342 Y = 4783302

DESCRICIÓN

Hórreo resolto nos seus paramentos de cámara de ladrillo, mais nos seus testeiros con pezas de cantería, con tornarratos continuo sobre muro inferior de cachotería que forma plataforma de acceso voada sobre ménsulas.

CATEGORÍA	TITULARIDADE	NIVEL DE PROTECCIÓN	ESTADO DE CONSERVACIÓN	USO
INVENTARIADO	PRIVADO	ESTRUTURAL	BO	HÓRREO

CLASE DE SOLO	ORDENANZA DE APLICACIÓN
SOLO DE NÚCLEO RURAL HISTÓRICO-TRADICIONAL	

OBSERVACIÓNS

XUNTA DE GALICIA
Aprobado definitivamente por Orde da Conselleira de Medio Ambiente e Ordenación do Territorio
de data - 4 FEB. 2016
A xefa do servizo de Planificación Urbanística III
Lucía Linares Yáñez

ELEMENTOS A PROTEXER

MELLORAS NECESARIAS

OBRAS PROHIBIDAS	OBRAS PERMITIDAS
As derivadas do seu nivel de protección	As derivadas do seu nivel de protección

PLAN XERAL DE ORDENACIÓN MUNICIPAL
CONCELLO DE CARBALLO

CATÁLOGO DE ELEMENTOS A PROTEXER OU RECUPERAR

DENOMINACIÓN	CLAVE DE IDENTIFICACIÓN	PLANO P.X.O.M.
LAVADOIRO EN BALTAR	CP-0315	D-07

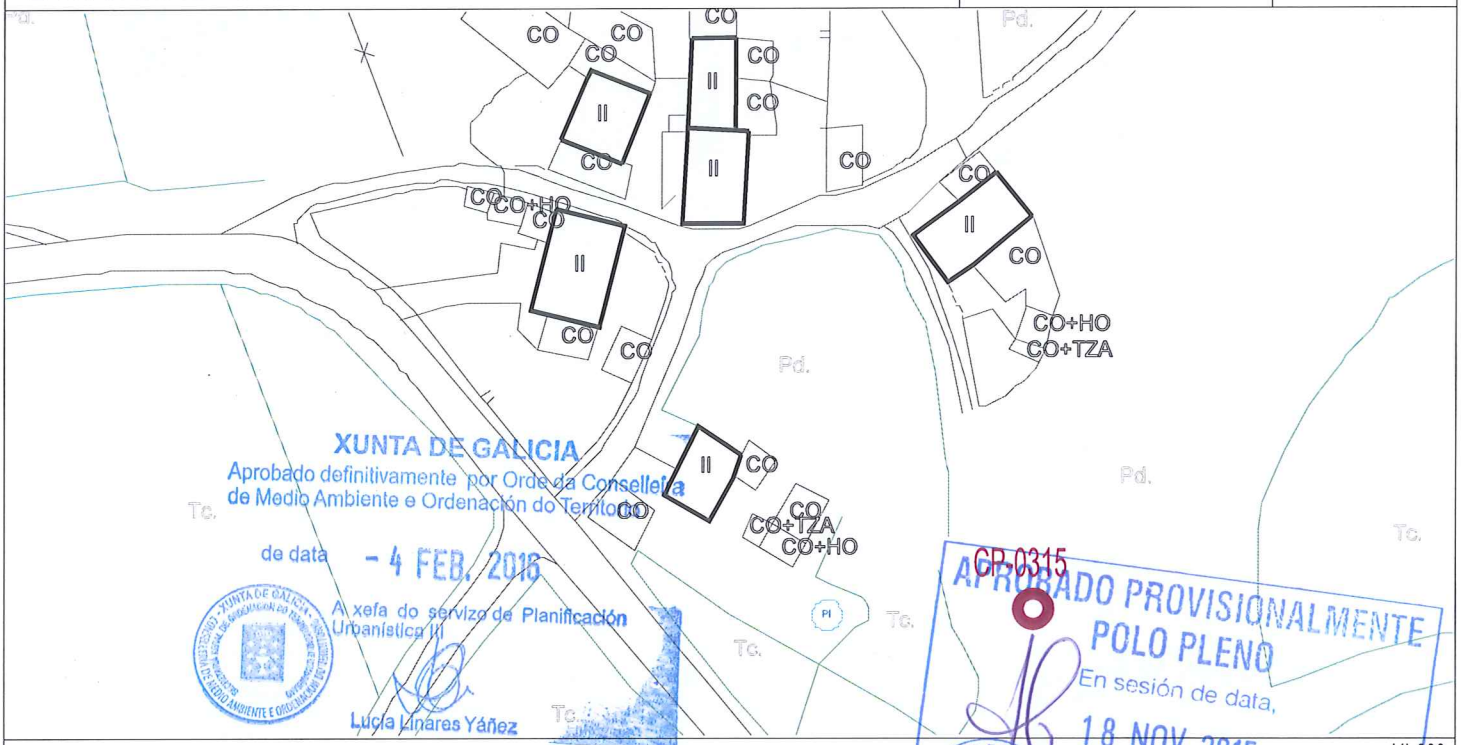

1/1.000

1/5.000

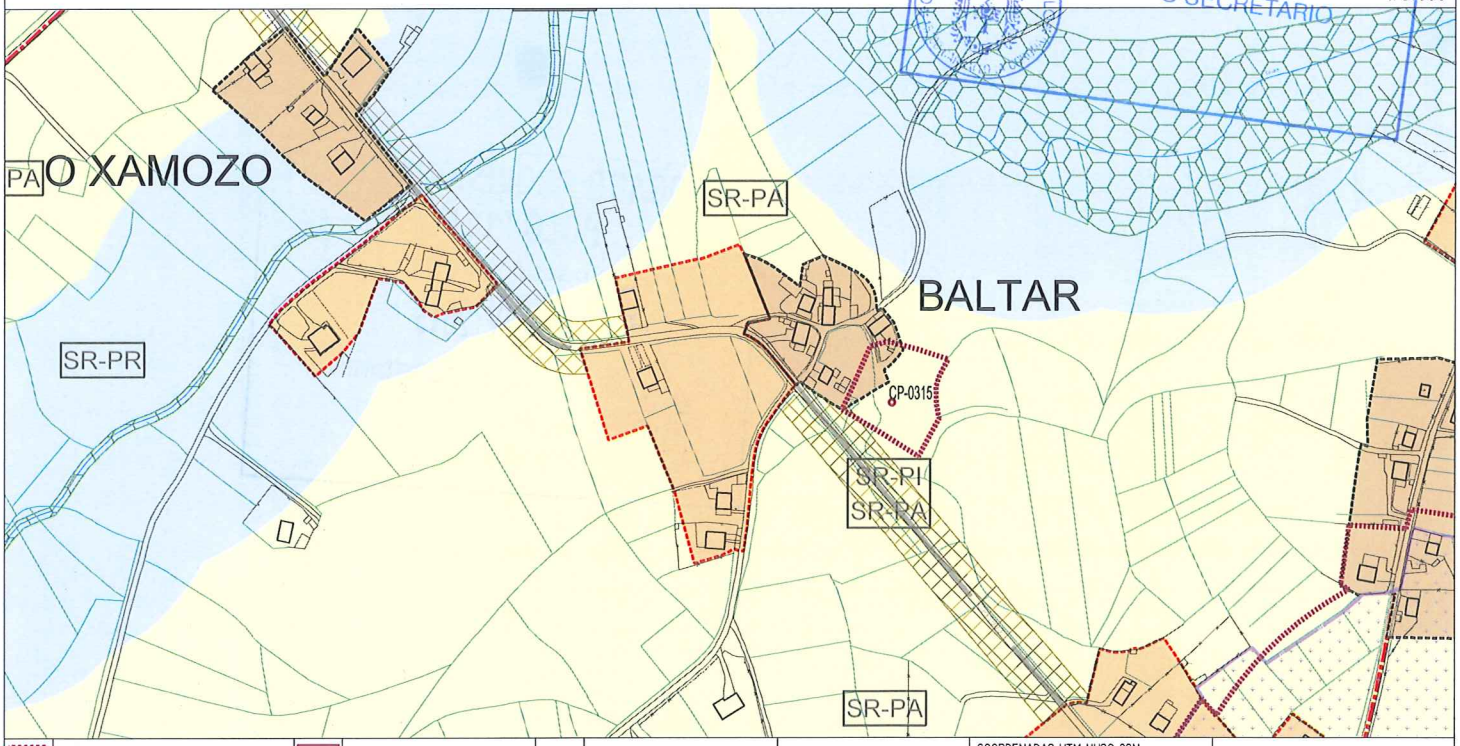

CONTORNO DE PROTECCIÓN	ELEMENTO CATALOGADO			COORDENADAS UTM-HUSO 29N X: X:	Y: Y:
SOLO URBANO SU-C	SOLO URBANIZABLE DISPOSICIÓN TRANSITORIA 13ª SUR-T	SOLO NÚCLEO RURAL COMPLEXO NR-HT/C	SOLO RÚSTICO DE PROTECCIÓN FORESTAL SR-PF	SOLO RÚSTICO DE PROTECCIÓN PATRIMONIAL SR-PP	SOLO RÚSTICO DE PROTECCIÓN PAISAXÍSTICA SR-PX
SOLO URBANO NON CONSOLIDADO SU-NC	SOLO NÚCLEO RURAL HISTÓRICO-TRADICIONAL NR-HT	SOLO RÚSTICO DE PROTECCIÓN ORDINARIA SR-PO	SOLO RÚSTICO DE PROTECCIÓN DE COSTAS SR-PC	SOLO RÚSTICO DE PROTECCIÓN DE INFRAESTRUCTURAS SR-PI	ACTUACIÓN INTEGRAL EN SOLO DE NÚCLEO RURAL
SOLO URBANIZABLE DELIMITADO SUR-D	SOLO NÚCLEO RURAL COMÚN NR-C	SOLO RÚSTICO DE PROTECCIÓN AGROPECUARIA SR-PA	SOLO RÚSTICO DE PROTECCIÓN DAS AUGAS SR-PR	SOLO RÚSTICO DE PROTECCIÓN DE ESPAZOS NATURAIS SR-PN	PLAN ESPECIAL DE DOTACIÓNS E ESPAZOS LIBRES DO LITORAL (PE)

CLASE DE ELEMENTO	TIPOLOXÍA	CLAVE DE IDENTIFICACIÓN
ARQUITECTURA	CONSTRUCIÓN POPULAR	**CP-0315**





DENOMINACIÓN:	PARROQUIA:	NÚCLEO:	LUGAR:
LAVADOIRO EN BALTAR	**ARTES (SAN XURXO)**	**BALTAR**	

ADSCRICIÓN/ ESTILO	COORDENADAS: UTM	X = 528626	Y = 4781631
ARQUITECTURA POPULAR			

DESCRICIÓN

Lavadoiro sinxelo de pedra situado nun prado.

CATEGORÍA	TITULARIDADE	NIVEL DE PROTECCIÓN	ESTADO DE CONSERVACIÓN	USO
INVENTARIADO	PRIVADO	AMBIENTAL	REGULAR	LAVADOIRO

CLASE DE SOLO

SOLO RÚSTICO DE PROTECCIÓN AGROPECUARIA

ORDENANZA DE APLICACIÓN

OBSERVACIÓNS

ELEMENTOS A PROTEXER

MELLORAS NECESARIAS

APROBADO PROVISIONALMENTE
POLO PLENO
En sesión de data,
18 NOV 2015
O SECRETARIO
CONCELLO DE CARBALLO

OBRAS PROHIBIDAS	OBRAS PERMITIDAS
As derivadas do seu nivel de protección	As derivadas do seu nivel de protección

XUNTA DE GALICIA
Aprobado definitivamente por Orde da Conselleira de Medio Ambiente e Ordenación do Territorio
de data - 4 FEB. 2016
A xefa do servizo de Planificación Urbanística III
Lucía Linares Yáñez

PLAN XERAL DE ORDENACIÓN MUNICIPAL
CONCELLO DE CARBALLO

CATÁLOGO DE ELEMENTOS A PROTEXER OU RECUPERAR

DENOMINACIÓN	CLAVE DE IDENTIFICACIÓN	PLANO P.X.O.M.
HÓRREO DO PAZO DE VILAR DE FRANCOS	CP-0316	D-07

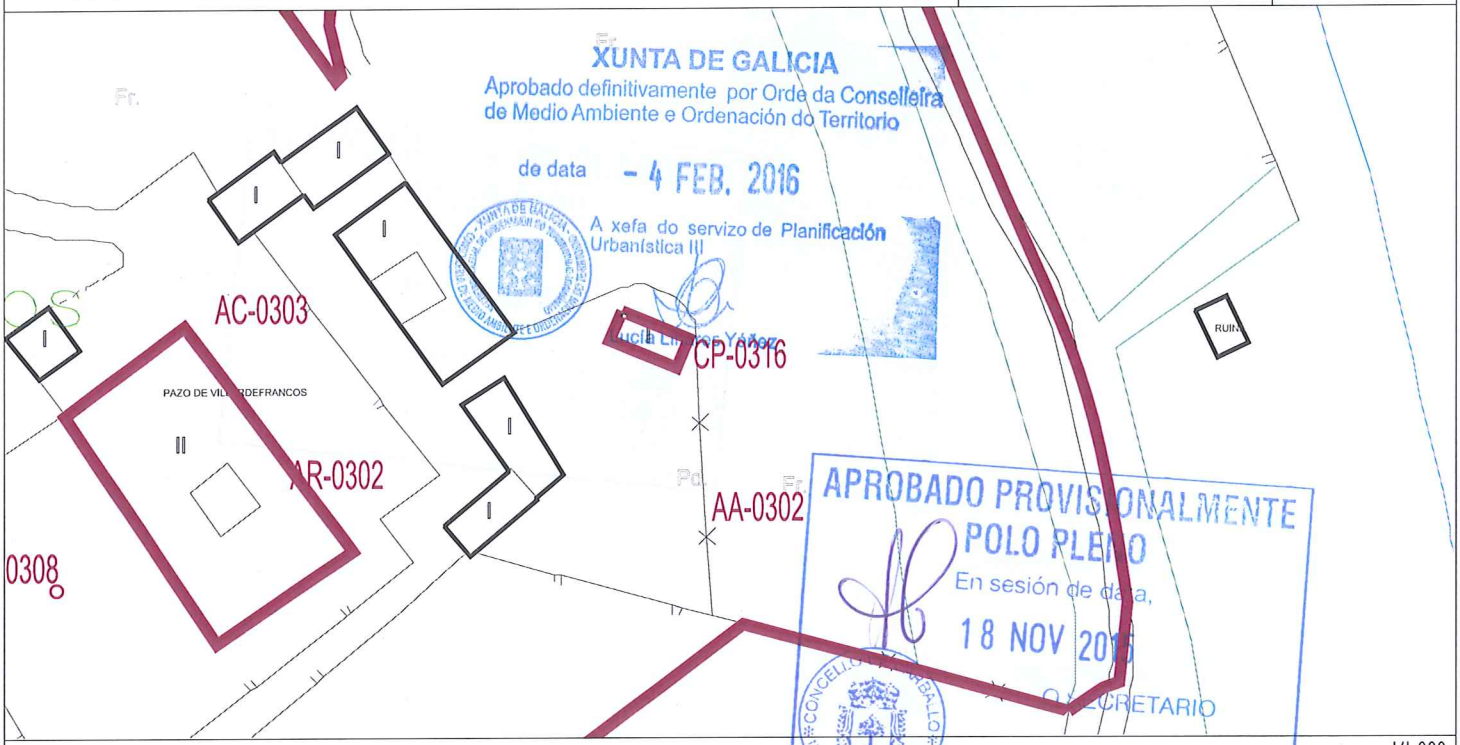

1/1.000

1/5.000

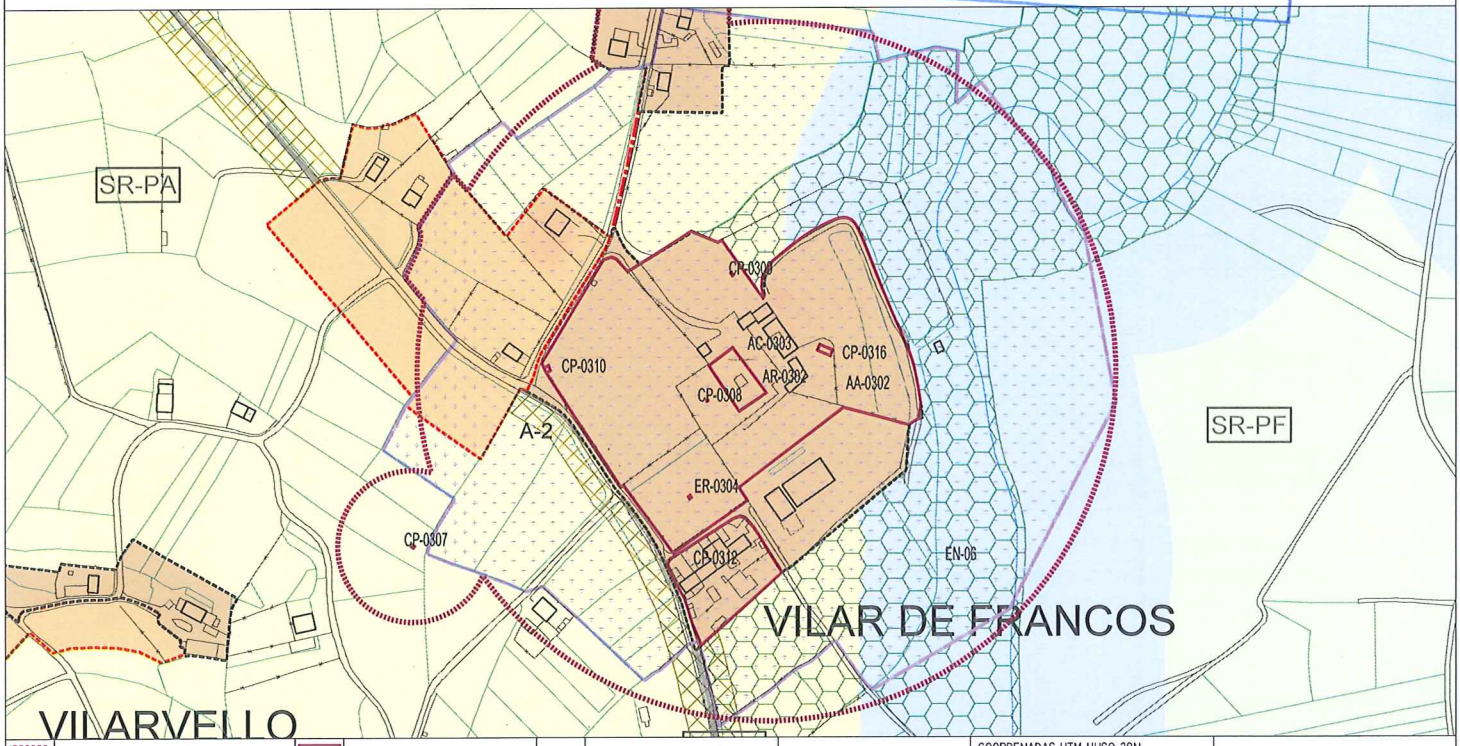

CONTORNO DE PROTECCIÓN	ELEMENTO CATALOGADO			COORDENADAS UTM-HUSO 29N X: X:	Y: Y:
SOLO URBANO SU-C	SOLO URBANIZABLE DISPOSICIÓN TRANSITORIA 13ª SUR-T	SOLO NÚCLEO RURAL COMPLEXO NR-HT/C	SOLO RÚSTICO DE PROTECCIÓN FORESTAL SR-PF	SOLO RÚSTICO DE PROTECCIÓN PATRIMONIAL SR-PP	SOLO RÚSTICO DE PROTECCIÓN PAISAXÍSTICA SR-PX
SOLO URBANO NON CONSOLIDADO SU-NC	SOLO NÚCLEO RURAL HISTÓRICO-TRADICIONAL NR-HT	SOLO RÚSTICO DE PROTECCIÓN ORDINARIA SR-PO	SOLO RÚSTICO DE PROTECCIÓN DE COSTAS SR-PC	SOLO RÚSTICO DE PROTECCIÓN DE INFRAESTRUCTURAS SR-PI	ACTUACIÓN INTEGRAL EN SOLO DE NÚCLEO RURAL
SOLO URBANIZABLE DELIMITADO SUR-D	SOLO NÚCLEO RURAL COMÚN NR-C	SOLO RÚSTICO DE PROTECCIÓN AGROPECUARIA SR-PA	SOLO RÚSTICO DE PROTECCIÓN DAS AUGAS SR-PR	SOLO RÚSTICO DE PROTECCIÓN DE ESPAZOS NATURAIS SR-PN	PLAN ESPECIAL DE DOTACIÓNS E ESPAZOS LIBRES DO LITORAL (PE)

CLASE DE ELEMENTO	TIPOLOXÍA	CLAVE DE IDENTIFICACIÓN
ARQUITECTURA	CONSTRUCIÓN POPULAR	**CP-0316**



APROBADO PROVISIONALMENTE
POLO PLENO
En sesión de data,
18 NOV 2015
O SECRETARIO
CONCELLO DE CARBALLO

DENOMINACIÓN:	PARROQUIA:	NÚCLEO:	LUGAR:
HÓRREO DO PAZO DE VILAR DE FRANCOS	**ARTES (SAN XURXO)**	**VILAR DE FRANCOS**	

ADSCRICIÓN/ ESTILO	COORDENADAS: UTM	X = 528982	Y = 4781216
ARQUITECTURA POPULAR			

DESCRICIÓN

Hórreo sobre cepas de cachotería.Estrutura de peche en muros de cachotería de pedra, nos frontes penais Cámara en madeira. Cuberta de tella curva do país,.cruz na coroación.

CATEGORÍA	TITULARIDADE	NIVEL DE PROTECCIÓN	ESTADO DE CONSERVACIÓN	USO
BIC	PRIVADA	INTEGRAL	REGULAR	HÓRREO

CLASE DE SOLO	ORDENANZA DE APLICACIÓN
SOLO DE NÚCLEO RURAL HISTÓRICO-TRADICIONAL	

OBSERVACIÓNS

ELEMENTOS A PROTEXER

MELLORAS NECESARIAS

Mantemento do elemento.

OBRAS PROHIBIDAS	OBRAS PERMITIDAS
As derivadas do seu nivel de protección	As derivadas do seu nivel de protección

XUNTA DE GALICIA
Aprobado definitivamente por Orde da Conselleira de Medio Ambiente e Ordenación do Territorio
de data - 4 FEB. 2016
A xefa do servizo de Planificación Urbanística III
Lucía Dimas Yáñez

PLAN XERAL DE ORDENACIÓN MUNICIPAL
CONCELLO DE CARBALLO

CATÁLOGO DE ELEMENTOS A PROTEXER OU RECUPERAR

DENOMINACIÓN	CLAVE DE IDENTIFICACIÓN	PLANO P.X.O.M.
CRUCEIRO DE SANTA LUCÍA DE ARTES	ER-0301	E-06

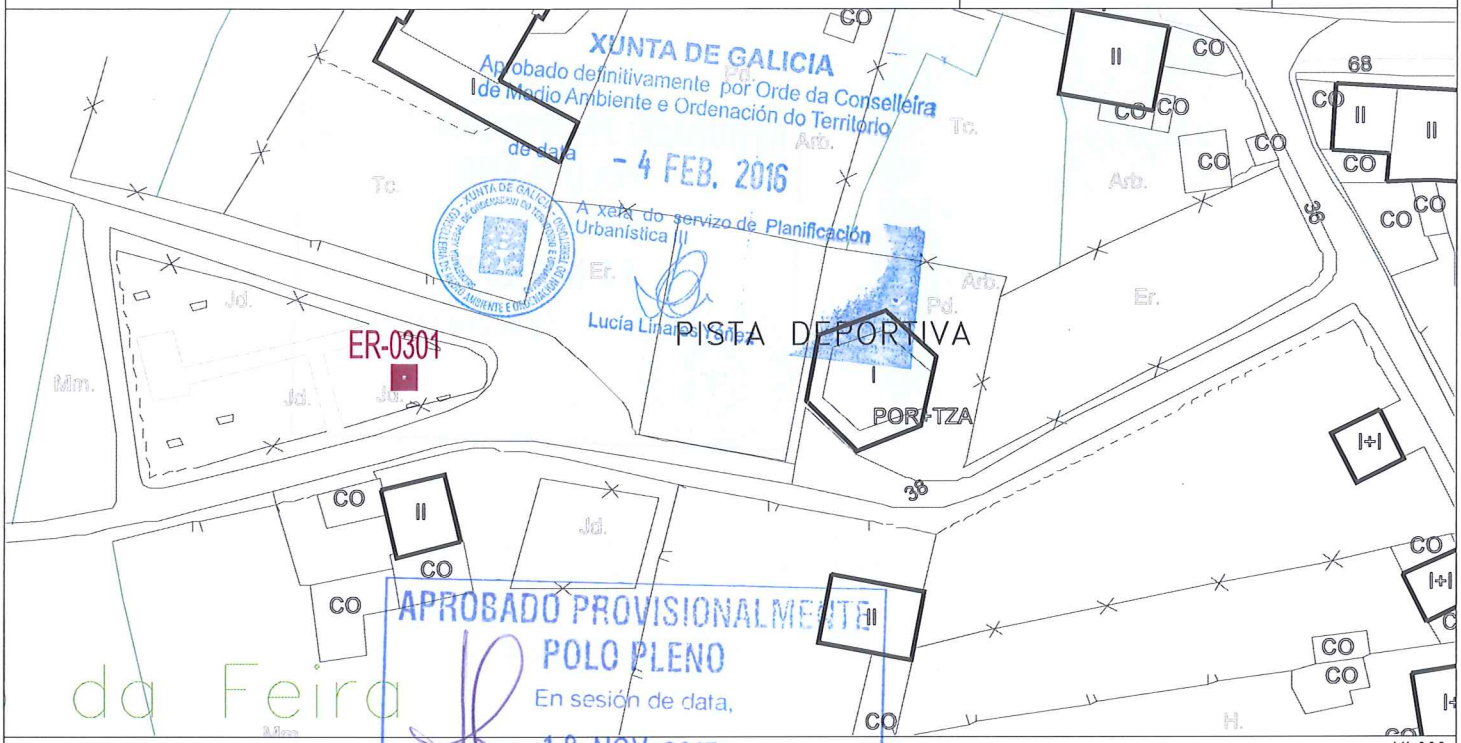

1/1.000

1/5.000

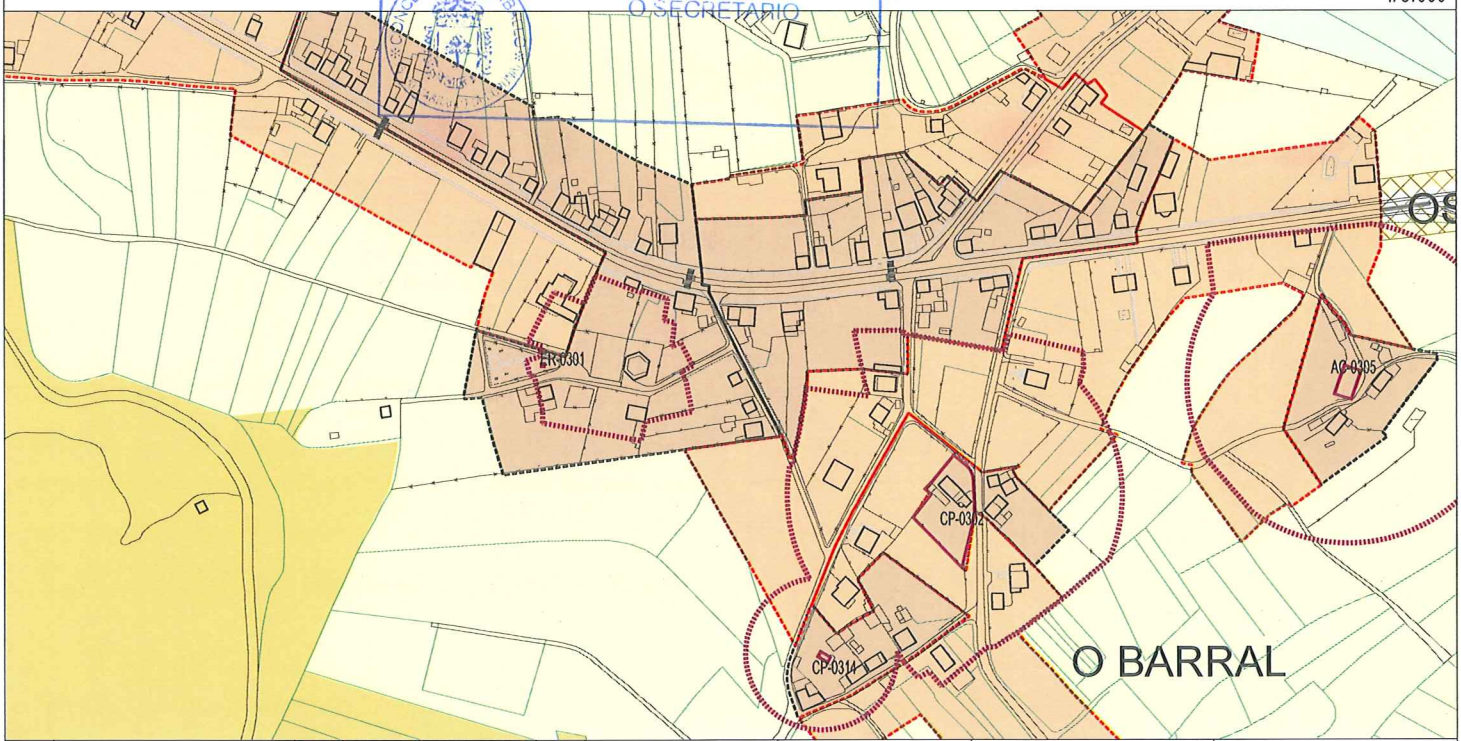

CONTORNO DE PROTECCIÓN	ELEMENTO CATALOGADO			COORDENADAS UTM-HUSO 29N X: X:		Y: Y:
SOLO URBANO SU-C	SOLO URBANIZABLE DISPOSICIÓN TRANSITORIA 13ª SUR-T	SOLO NÚCLEO RURAL COMPLEXO NR-HT/C		SOLO RÚSTICO DE PROTECCIÓN FORESTAL SR-PF	SOLO RÚSTICO DE PROTECCIÓN PATRIMONIAL SR-PP	SOLO RÚSTICO DE PROTECCIÓN PAISAXÍSTICA SR-PX
SOLO URBANO NON CONSOLIDADO SU-NC	SOLO NÚCLEO RURAL HISTÓRICO-TRADICIONAL NR-HT	SOLO RÚSTICO DE PROTECCIÓN ORDINARIA SR-PO		SOLO RÚSTICO DE PROTECCIÓN DE COSTAS SR-PC	SOLO RÚSTICO DE PROTECCIÓN DE INFRAESTRUCTURAS SR-PI	ACTUACIÓN INTEGRAL EN SOLO DE NÚCLEO RURAL
SOLO URBANIZABLE DELIMITADO SUR-D	SOLO NÚCLEO RURAL COMÚN NR-C	SOLO RÚSTICO DE PROTECCIÓN AGROPECUARIA SR-PA		SOLO RÚSTICO DE PROTECCIÓN DAS AUGAS SR-PR	SOLO RÚSTICO DE PROTECCIÓN DE ESPAZOS NATURAIS SR-PN	PLAN ESPECIAL DE DOTACIÓNS E ESPAZOS LIBRES DO LITORAL (PE)

CLASE DE ELEMENTO	TIPOLOXÍA	CLAVE DE IDENTIFICACIÓN
ARQUITECTURA	ELEMENTO RELIXIOSO	**ER-0301**



APROBADO PROVISIONALMENTE
POLO PLENO
En sesión de data,
18 NOV 2015
O SECRETARIO
CONCELLO DE CARBALLO

DENOMINACIÓN:	PARROQUIA:	NÚCLEO:	LUGAR:
CRUCEIRO DE SANTA. LUCÍA DE ARTES	**ARTES (SAN XURXO)**	**A FEIRA DE BERDILLO**	

ADSCRICIÓN/ ESTILO	COORDENADAS:		
ARQUITECTURA POPULAR	UTM	X = 527177	Y = 4783509

DESCRICIÓN

É un cruceiro sobre grada con columna de fuste octogonal, capitel composto e grupo escultórico, sito no espazo público do antigo campo da feira, xunto a unha capela renovada.
Elemento de referencia respecto á vida parroquial que destaca pola fina labra no seu remate escultórico.

CATEGORÍA	TITULARIDADE	NIVEL DE PROTECCIÓN	ESTADO DE CONSERVACIÓN	USO
BIC	PRIVADA	INTEGRAL	BO	SEN USO

CLASE DE SOLO	ORDENANZA DE APLICACIÓN
SOLO DE NÚCLEO RURAL HISTÓRICO-TRADICIONAL	

OBSERVACIÓNS

ELEMENTOS A PROTEXER

MELLORAS NECESARIAS

XUNTA DE GALICIA
Aprobado definitivamente por Orde da Conselleira de Medio Ambiente e Ordenación do Territorio
de data - 4 FEB. 2016
A xefa do servizo de Planificación Urbanística III
Lucía Linares Yáñez

OBRAS PROHIBIDAS	OBRAS PERMITIDAS
As derivadas do seu nivel de protección	As derivadas do seu nivel de protección

PLAN XERAL DE ORDENACIÓN MUNICIPAL
CONCELLO DE CARBALLO

CATÁLOGO DE ELEMENTOS A PROTEXER OU RECUPERAR

DENOMINACIÓN	CLAVE DE IDENTIFICACIÓN	PLANO P.X.O.M.
CRUCEIRO DE SAN XURXO DE ARTES	ER-0302	D-06

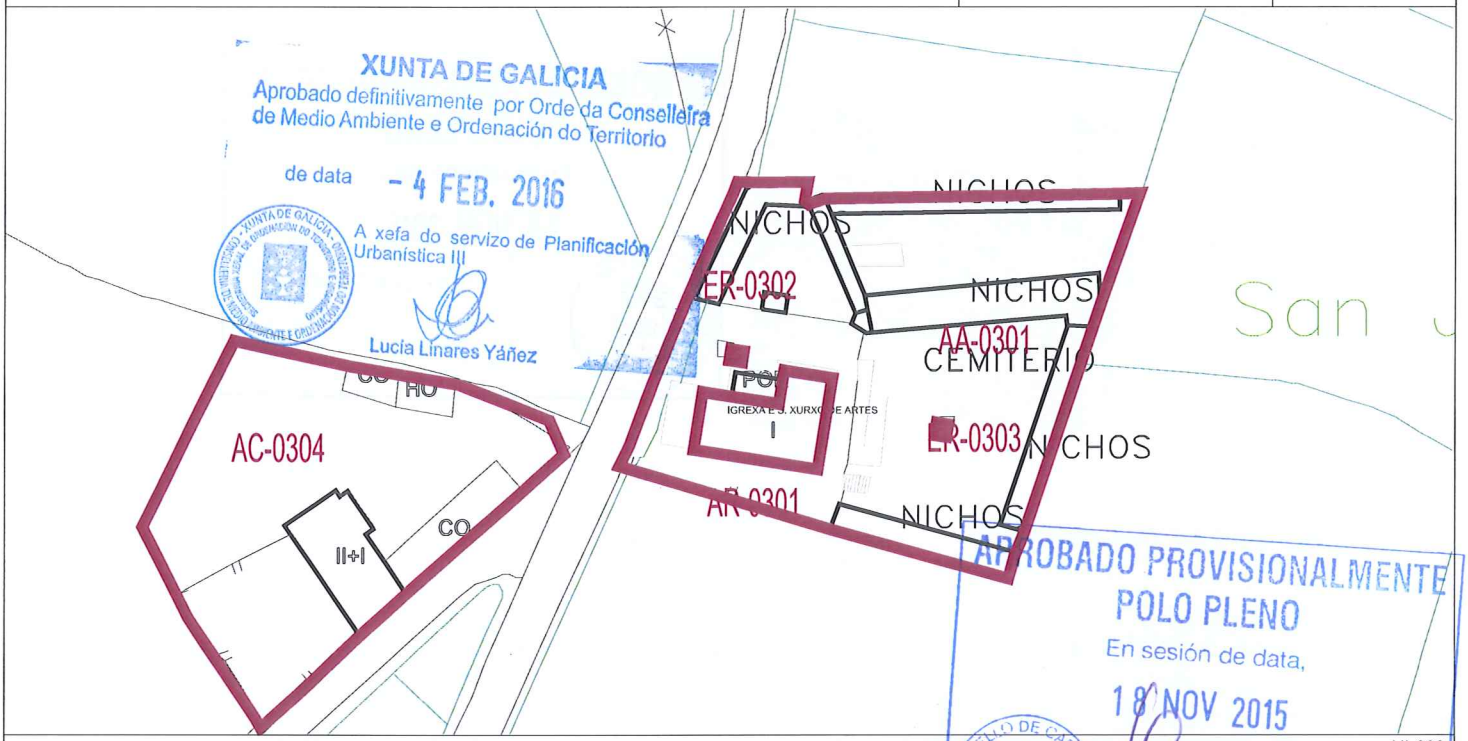

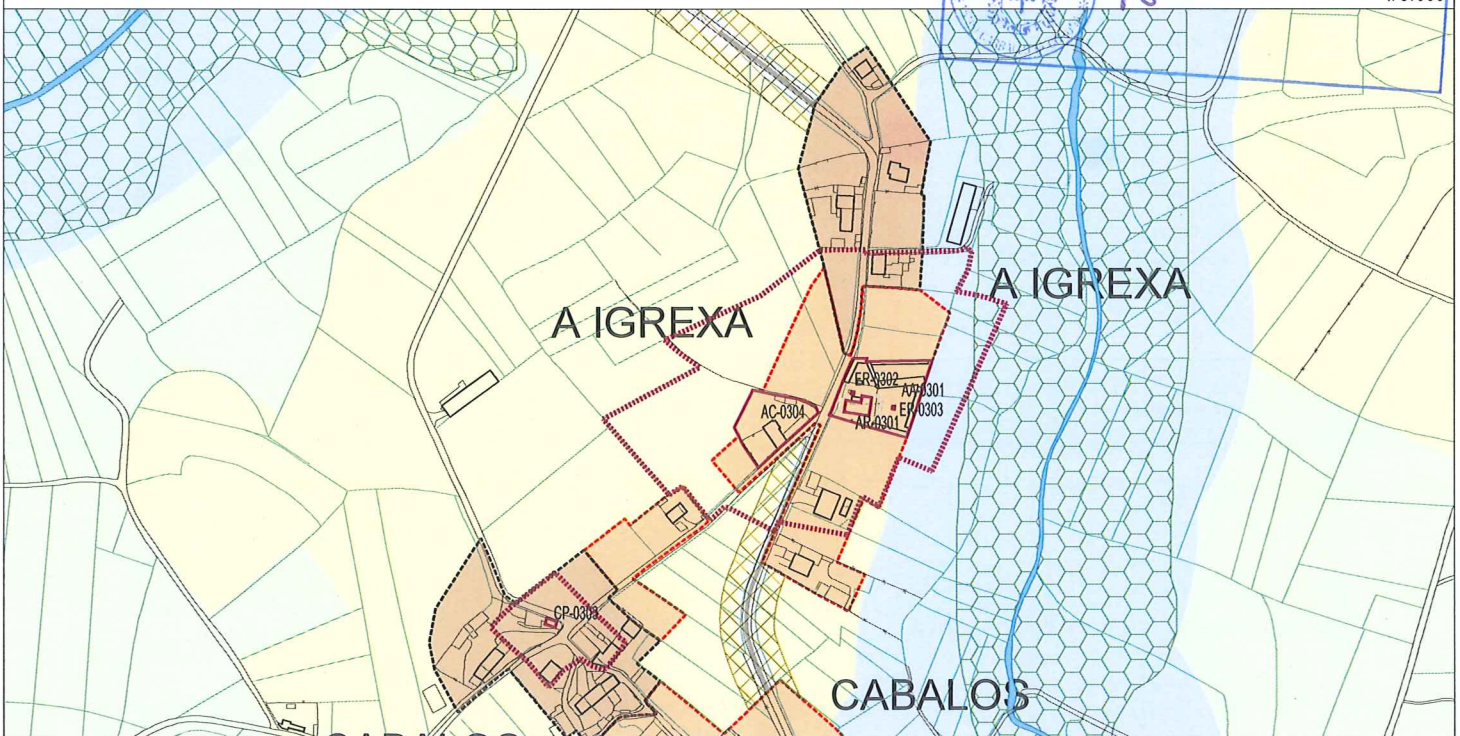

CONTORNO DE PROTECCIÓN	ELEMENTO CATALOGADO				COORDENADAS UTM-HUSO 29N X: X:		Y: Y:
SOLO URBANO SU-C	SOLO URBANIZABLE DISPOSICIÓN TRANSITORIA 13ª SUR-T	SOLO NÚCLEO RURAL COMPLEXO NR-HT/C		SOLO RÚSTICO DE PROTECCIÓN FORESTAL SR-PF	SOLO RÚSTICO DE PROTECCIÓN PATRIMONIAL SR-PP		SOLO RÚSTICO DE PROTECCIÓN PAISAXÍSTICA SR-PX
SOLO URBANO NON CONSOLIDADO SU-NC	SOLO NÚCLEO RURAL HISTÓRICO-TRADICIONAL NR-HT	SOLO RÚSTICO DE PROTECCIÓN ORDINARIA SR-PO		SOLO RÚSTICO DE PROTECCIÓN DE COSTAS SR-PC	SOLO RÚSTICO DE PROTECCIÓN DE INFRAESTRUCTURAS SR-PI		ACTUACIÓN INTEGRAL EN SOLO DE NÚCLEO RURAL
SOLO URBANIZABLE DELIMITADO SUR-D	SOLO NÚCLEO RURAL COMÚN NR-C	SOLO RÚSTICO DE PROTECCIÓN AGROPECUARIA SR-PA		SOLO RÚSTICO DE PROTECCIÓN DAS AUGAS SR-PR	SOLO RÚSTICO DE PROTECCIÓN DE ESPAZOS NATURAIS SR-PN		PLAN ESPECIAL DE DOTACIÓNS E ESPAZOS LIBRES DO LITORAL (PE)

CLASE DE ELEMENTO	TIPOLOXÍA	CLAVE DE IDENTIFICACIÓN
ARQUITECTURA	ELEMENTO RELIXIOSO	**ER-0302**



APROBADO PROVISIONALMENTE
POLO PLENO
En sesión de data,
18 NOV 2015
O SECRETARIO

DENOMINACIÓN:	PARROQUIA:	NÚCLEO:	LUGAR:
CRUCEIRO DE SAN XURXO DE ARTES	**ARTES (SAN XURXO)**	**A IGREXA**	

ADSCRICIÓN/ ESTILO	COORDENADAS:		
ARQUITECTURA POPULAR	UTM	X = 528030	Y = 4782559

DESCRICIÓN

Cruceiro sobre grada e pedestal, con columna de fuste octogonal e capitel con motivos vexetais. Cruz de sección circular, leñosa e con nós. Grupo escultórico con figuras de vulto redondo e con acabados característicos da arte popular.
Cruceiro sobre grada e pedestal, con columna de fuste octogonal e capitel con motivos vexetais.
O seu interese céntrase nos motivos escultóricos do capitel e a cruz, destacando articularmente o carácter exento da figura principal, de traza inxenuísta e labrada con minuciosidade.

CATEGORÍA	TITULARIDADE	NIVEL DE PROTECCIÓN	ESTADO DE CONSERVACIÓN	USO
BIC	PRIVADA	INTEGRAL	BO	SEN USO

CLASE DE SOLO	ORDENANZA DE APLICACIÓN
SOLO DE NÚCLEO RURAL COMÚN	

OBSERVACIÓNS

ELEMENTOS A PROTEXER

MELLORAS NECESARIAS

OBRAS PROHIBIDAS	OBRAS PERMITIDAS
As derivadas do seu nivel de protección	As derivadas do seu nivel de protección

XUNTA DE GALICIA
Aprobado definitivamente por Orde da Conselleira de Medio Ambiente e Ordenación do Territorio
de data - 4 FEB. 2016
A xefa do servizo de Planificación Urbanística III
Lucía Linares Yáñez

PLAN XERAL DE ORDENACIÓN MUNICIPAL
CONCELLO DE CARBALLO

CATÁLOGO DE ELEMENTOS A PROTEXER OU RECUPERAR

DENOMINACIÓN	CLAVE DE IDENTIFICACIÓN	PLANO P.X.O.M.
CRUCEIRO DO CEMITERIO DE ARTES	ER-0303	D-06

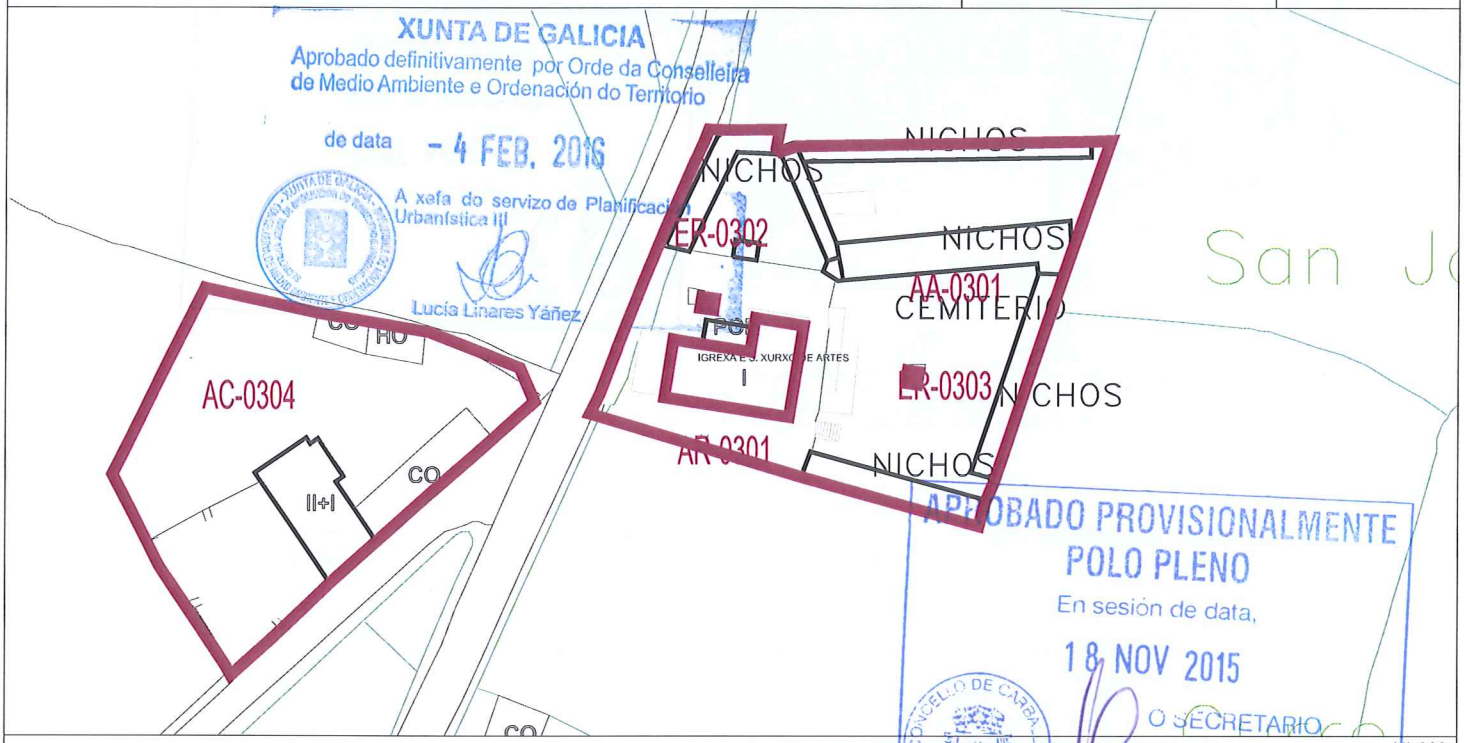

1/1.000

1/5.000

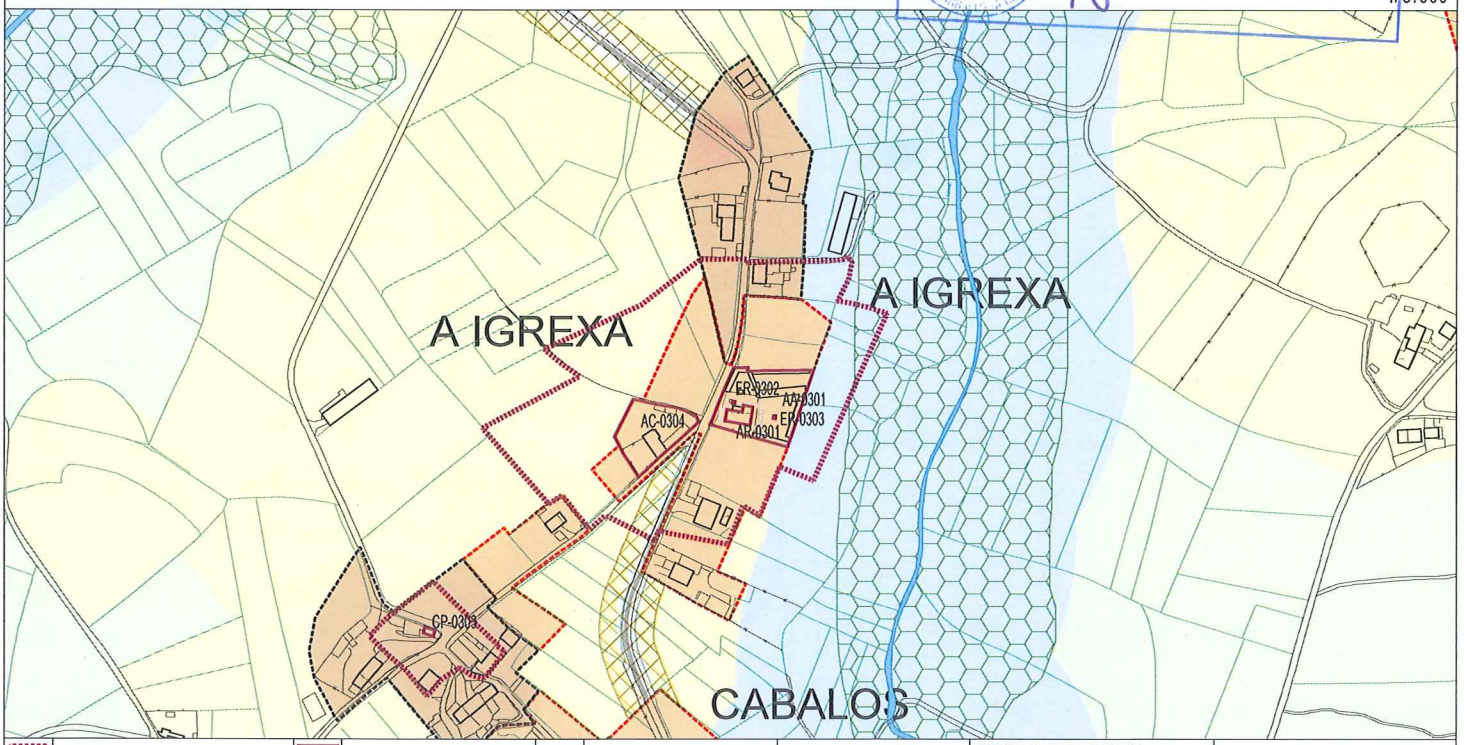

CONTORNO DE PROTECCIÓN	ELEMENTO CATALOGADO				COORDENADAS UTM-HUSO 29N X: X:		Y: Y:
SOLO URBANO SU-C	SOLO URBANIZABLE DISPOSICIÓN TRANSITORIA 13ª SUR-T	SOLO NÚCLEO RURAL COMPLEXO NR-HT/C		SOLO RÚSTICO DE PROTECCIÓN FORESTAL SR-PF	SOLO RÚSTICO DE PROTECCIÓN PATRIMONIAL SR-PP	SOLO RÚSTICO DE PROTECCIÓN PAISAXÍSTICA SR-PX	
SOLO URBANO NON CONSOLIDADO SU-NC	SOLO NÚCLEO RURAL HISTÓRICO-TRADICIONAL NR-HT	SOLO RÚSTICO DE PROTECCIÓN ORDINARIA SR-PO		SOLO RÚSTICO DE PROTECCIÓN DE COSTAS SR-PC	SOLO RÚSTICO DE PROTECCIÓN DE INFRAESTRUCTURAS SR-PI	ACTUACIÓN INTEGRAL EN SOLO DE NÚCLEO RURAL	
SOLO URBANIZABLE DELIMITADO SUR-D	SOLO NÚCLEO RURAL COMÚN NR-C	SOLO RÚSTICO DE PROTECCIÓN AGROPECUARIA SR-PA		SOLO RÚSTICO DE PROTECCIÓN DAS AUGAS SR-PR	SOLO RÚSTICO DE PROTECCIÓN DE ESPAZOS NATURAIS SR-PN	PLAN ESPECIAL DE DOTACIÓNS E ESPAZOS LIBRES DO LITORAL (PE)	

CLASE DE ELEMENTO	TIPOLOXÍA	CLAVE DE IDENTIFICACIÓN
ARQUITECTURA	ELEMENTO RELIXIOSO	**ER-0303**



APROBADO PROVISIONALMENTE POLO PLENO
En sesión de data,
18 NOV 2015
O SECRETARIO
CONCELLO DE CARBALLO

DENOMINACIÓN:	PARROQUIA:	NÚCLEO:	LUGAR:
CRUCEIRO DO CEMITERIO DE ARTES	**ARTES (SAN XURXO)**	**A IGREXA**	**A IGREXA (CEMITERIO DE SAN XURXO)**

ADSCRICIÓN/ ESTILO	COORDENADAS:
ARQUITECTURA POPULAR	UTM X = 528059 Y = 4782547

DESCRICIÓN

Cruceiro sobre grada con columna de fuste octogonal e capitel con motivos vexetais. A cruz ten sección cadrangular con dúas imaxes, no anverso o cristo crucificado e no reverso virxe en actitude de orar. De máis recente construción que o sito no adro da parroquial, mostra certa similitude respecto ao mesmo, particularmente no grupo escultórico de vulto redondo sobre ambas caras da cruz.
É o elemento estrutúrante do espazo pechado polo grupo de nichos de cemiterio e a parte posterior da igrexa.

CATEGORÍA	TITULARIDADE	NIVEL DE PROTECCIÓN	ESTADO DE CONSERVACIÓN	USO
BIC	PRIVADA	INTEGRAL	BO	SEN USO

CLASE DE SOLO	ORDENANZA DE APLICACIÓN
SOLO DE NÚCLEO RURAL HISTÓRICO-TRADICIONAL	

OBSERVACIÓNS

XUNTA DE GALICIA
Aprobado definitivamente por Orde da Conselleira de Medio Ambiente e Ordenación do Territorio
de data - 4 FEB. 2016
A xefa do servizo de Planificación Urbanística III
Lucía Linares Yáñez

ELEMENTOS A PROTEXER

MELLORAS NECESARIAS

OBRAS PROHIBIDAS	OBRAS PERMITIDAS
As derivadas do seu nivel de protección	As derivadas do seu nivel de protección

PLAN XERAL DE ORDENACIÓN MUNICIPAL
CONCELLO DE CARBALLO

CATÁLOGO DE ELEMENTOS A PROTEXER OU RECUPERAR

DENOMINACIÓN	CLAVE DE IDENTIFICACIÓN	PLANO P.X.O.M.
CRUCEIRO DO PAZO DE VILARDEFRANCOS	ER-0304	D-07

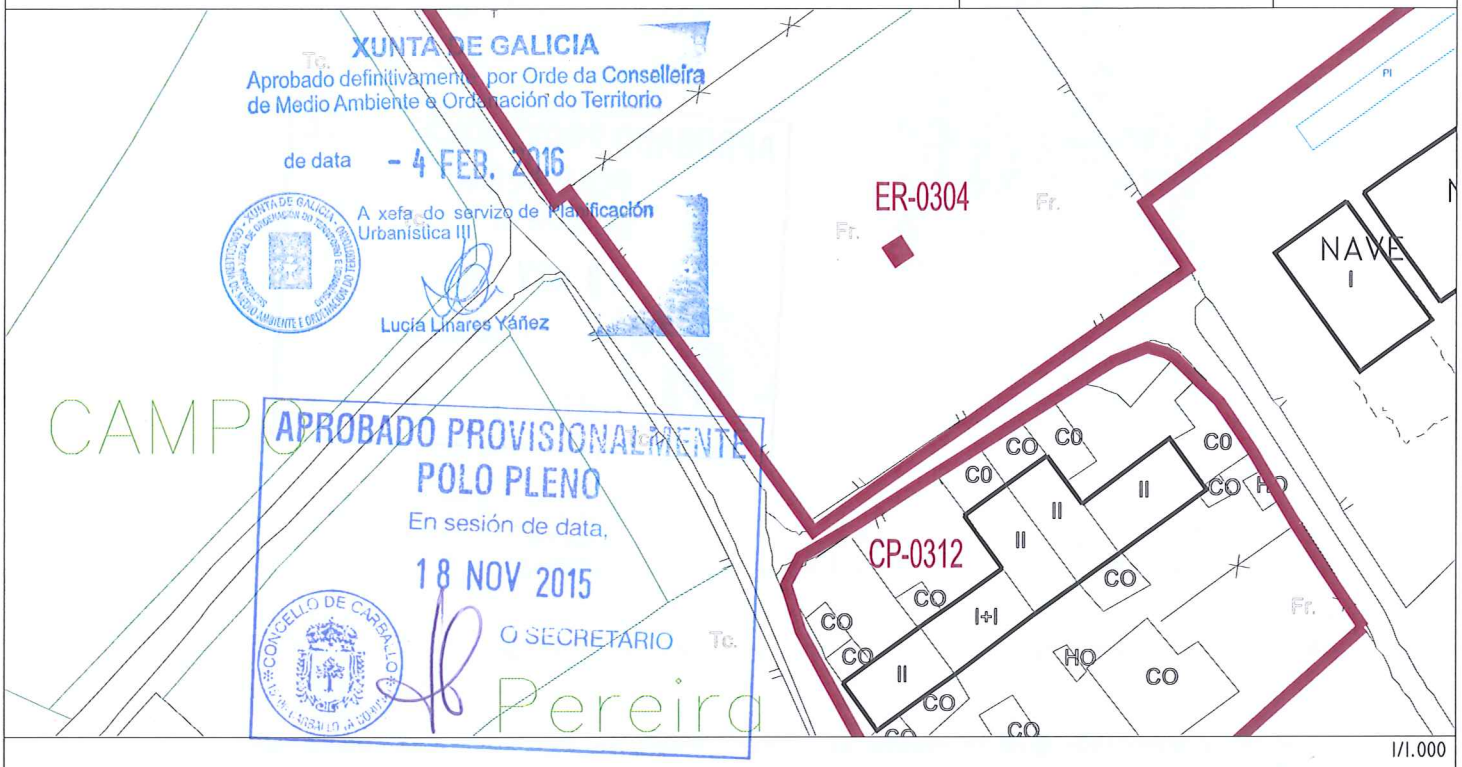

1/1.000

1/5.000

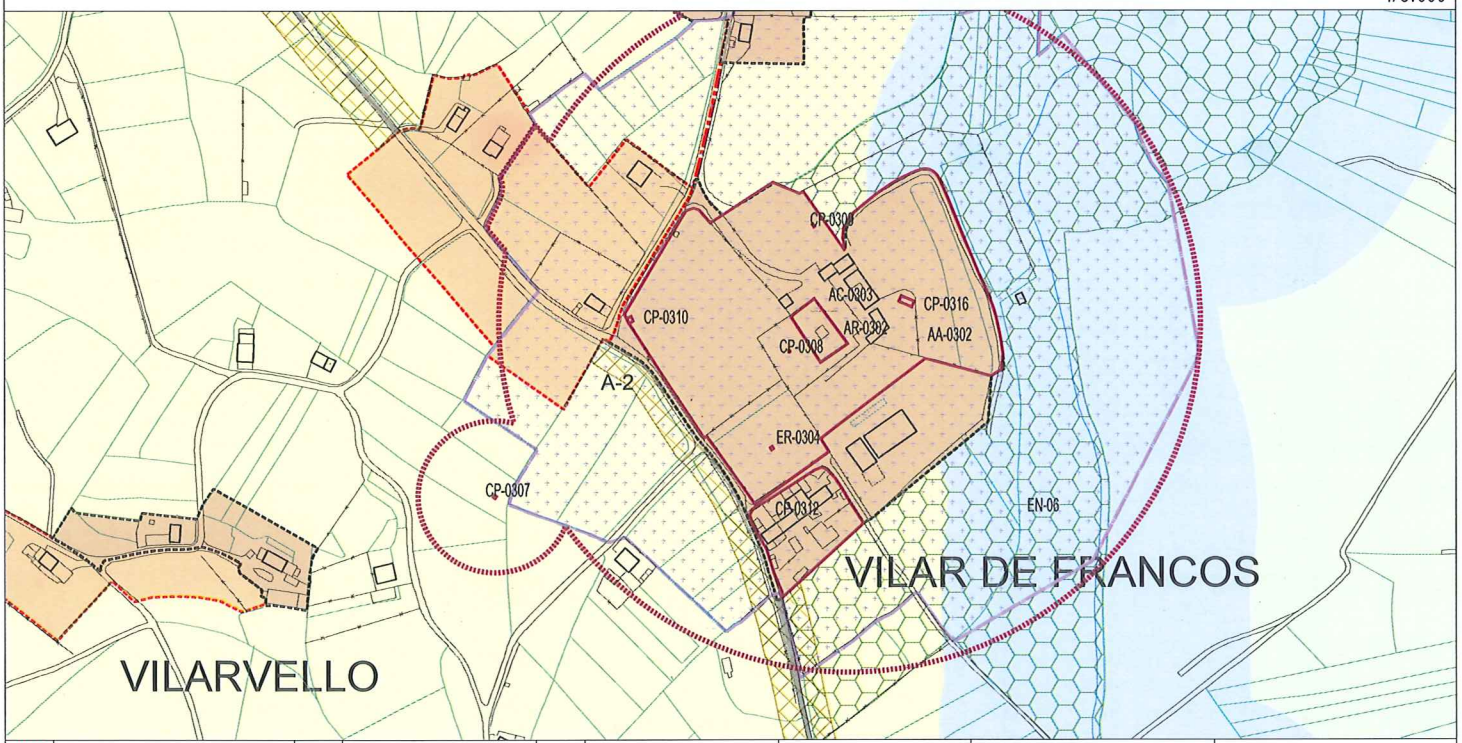

CONTORNO DE PROTECCIÓN	ELEMENTO CATALOGADO				COORDENADAS UTM-HUSO 29N X: X:	Y: Y:	
SOLO URBANO SU-C	SOLO URBANIZABLE DISPOSICIÓN TRANSITORIA 13ª SUR-T	SOLO NÚCLEO RURAL COMPLEXO NR-HT/C		SOLO RÚSTICO DE PROTECCIÓN FORESTAL SR-PF	SOLO RÚSTICO DE PROTECCIÓN PATRIMONIAL SR-PP	SOLO RÚSTICO DE PROTECCIÓN PAISAXÍSTICA SR-PX	
SOLO URBANO NON CONSOLIDADO SU-NC	SOLO NÚCLEO RURAL HISTÓRICO-TRADICIONAL NR-HT	SOLO RÚSTICO DE PROTECCIÓN ORDINARIA SR-PO		SOLO RÚSTICO DE PROTECCIÓN DE COSTAS SR-PC	SOLO RÚSTICO DE PROTECCIÓN DE INFRAESTRUCTURAS SR-PI	ACTUACIÓN INTEGRAL EN SOLO DE NÚCLEO RURAL	
SOLO URBANIZABLE DELIMITADO SUR-D	SOLO NÚCLEO RURAL COMÚN NR-C	SOLO RÚSTICO DE PROTECCIÓN AGROPECUARIA SR-PA		SOLO RÚSTICO DE PROTECCIÓN DAS AUGAS SR-PR	SOLO RÚSTICO DE PROTECCIÓN DE ESPAZOS NATURAIS SR-PN	PLAN ESPECIAL DE DOTACIÓNS E ESPAZOS LIBRES DO LITORAL (PE)	

CLASE DE ELEMENTO	TIPOLOXÍA	CLAVE DE IDENTIFICACIÓN
ARQUITECTURA	ELEMENTO RELIXIOSO	**ER-0304**



APROBADO PROVISIONALMENTE
POLO PLENO
En sesión de data,
18 NOV 2015
O SECRETARIO
CONCELLO DE CARBALLO

DENOMINACIÓN:	PARROQUIA:	NÚCLEO:	LUGAR:
CRUCEIRO DO PAZO DE VILARDEFRANCOS	**ARTES (SAN XURXO)**	**VILAR DE FRANCOS**	

ADSCRICIÓN/ ESTILO	COORDENADAS:		
ARQUITECTURA POPULAR	UTM	X = 528982	Y = 4781216

DESCRICIÓN

Cruceiro de plataforma cadrangular con pedestal cúbico, capitel octogonal con elementos vexetais e cruz de sección cadrangular.
Elemento que forma parte do gran conxunto arquitectónico palacego do Pazo de Vilardefrancos.

CATEGORÍA	TITULARIDADE	NIVEL DE PROTECCIÓN	ESTADO DE CONSERVACIÓN	USO
BIC	PRIVADA	INTEGRAL	BO	SEN USO

CLASE DE SOLO	ORDENANZA DE APLICACIÓN
SOLO DE NÚCLEO RURAL HISTÓRICO-TRADICIONAL	

OBSERVACIÓNS

ELEMENTOS A PROTEXER

MELLORAS NECESARIAS

OBRAS PROHIBIDAS	OBRAS PERMITIDAS
As derivadas do seu nivel de protección	As derivadas do seu nivel de protección

XUNTA DE GALICIA
Aprobado definitivamente por Orde da Conselleira de Medio Ambiente e Ordenación do Territorio
de data - 4 FEB. 2016
A xefa do servizo de Planificación Urbanística III
Lucía Liñares Yáñez

XUNTA DE GALICIA
Aprobado definitivamente por Orde da Conselleira de Medio Ambiente e Ordenación do Territorio

de data - 4 FEB. 2016

A xefa do servizo de Planificación Urbanística III

Lucía Linares Yáñez

APROBADO PROVISIONALMENTE
POLO PLENO
En sesión de data,
18 NOV 2015
O SECRETARIO

CONCELLO DE CARBALLO

concello de
CARBALLO

PARROQUIA DE BERDILLO

PLAN XERAL DE ORDENACIÓN MUNICIPAL
CONCELLO DE CARBALLO

CATÁLOGO DE ELEMENTOS A PROTEXER OU RECUPERAR

DENOMINACIÓN	CLAVE DE IDENTIFICACIÓN	PLANO P.X.O.M.
CASA REITORAL	AC-0401	D-05

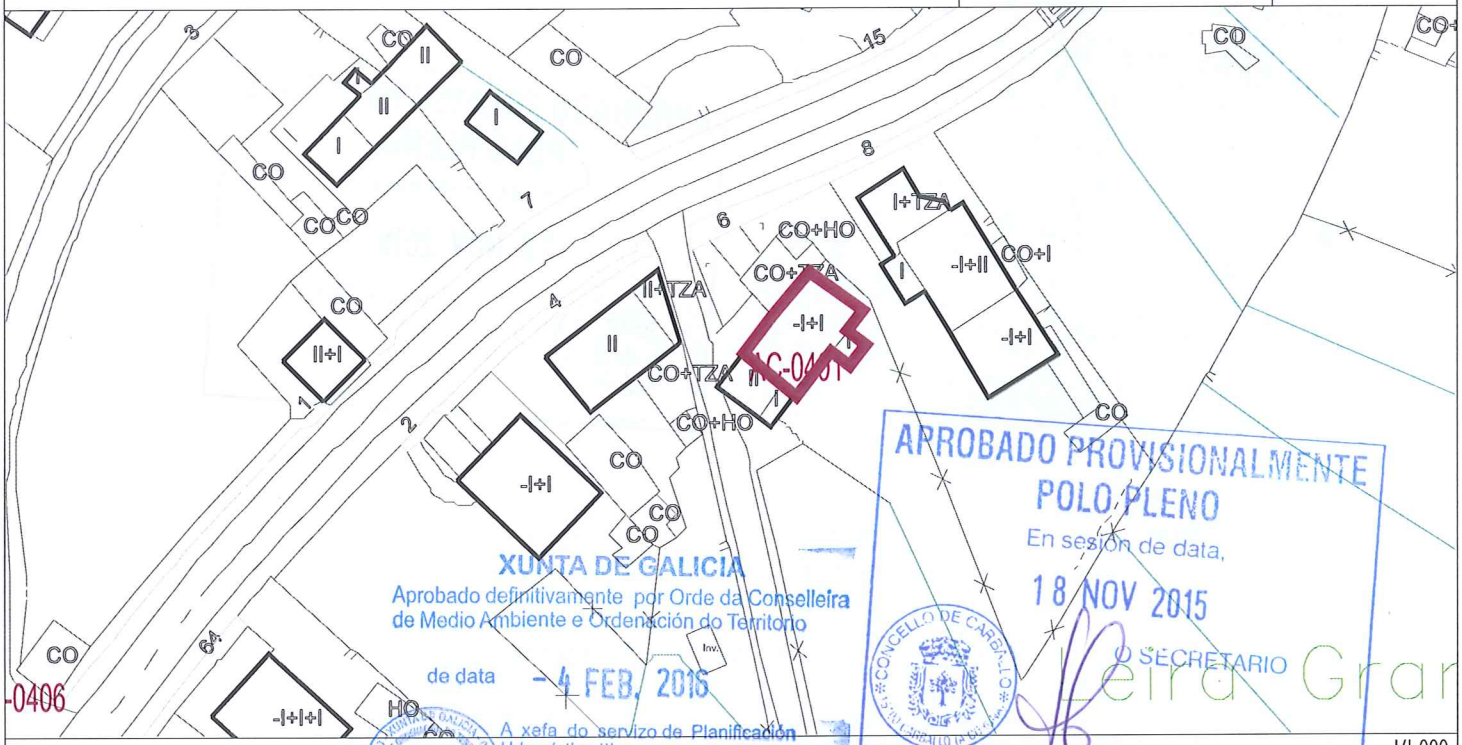

I/1.000

I/5.000



CONTORNO DE PROTECCIÓN	ELEMENTO CATALOGADO				COORDENADAS UTM-HUSO 29N X:	Y:	
SOLO URBANO SU-C	SOLO URBANIZABLE DISPOSICIÓN TRANSITORIA 13ª SUR-T	SOLO NÚCLEO RURAL COMPLEXO NR-HT/C		SOLO RÚSTICO DE PROTECCIÓN FORESTAL SR-PF	SOLO RÚSTICO DE PROTECCIÓN PATRIMONIAL SR-PP	SOLO RÚSTICO DE PROTECCIÓN PAISAXÍSTICA SR-PX	
SOLO URBANO NON CONSOLIDADO SU-NC	SOLO NÚCLEO RURAL HISTÓRICO-TRADICIONAL NR-HT	SOLO RÚSTICO DE PROTECCIÓN ORDINARIA SR-PO		SOLO RÚSTICO DE PROTECCIÓN DE COSTAS SR-PC	SOLO RÚSTICO DE PROTECCIÓN DE INFRAESTRUCTURAS SR-PI	ACTUACIÓN INTEGRAL EN SOLO DE NÚCLEO RURAL	
SOLO URBANIZABLE DELIMITADO SUR-D	SOLO NÚCLEO RURAL COMÚN NR-C	SOLO RÚSTICO DE PROTECCIÓN AGROPECUARIA SR-PA		SOLO RÚSTICO DE PROTECCIÓN DAS AUGAS SR-PR	SOLO RÚSTICO DE PROTECCIÓN DE ESPAZOS NATURAIS SR-PN	PLAN ESPECIAL DE DOTACIÓNS E ESPAZOS LIBRES DO LITORAL (PE)	

CLASE DE ELEMENTO	TIPOLOXÍA	CLAVE DE IDENTIFICACIÓN
ARQUITECTURA	ARQUITECTURA CIVIL	**AC-0401**



APROBADO PROVISIONALMENTE
POLO PLENO
En sesión de data,
18 NOV 2015
O SECRETARIO
CONCELLO DE CARBALLO

DENOMINACIÓN:	PARROQUIA:	NÚCLEO:	LUGAR:
CASA REITORAL	**BERDILLO (SAN LOURENZO)**	**A IGREXA**	

ADSCRICIÓN/ ESTILO	COORDENADAS:
	UTM X = 528598 Y = 4784787

DESCRICIÓN

Antiga casa reitoral, tamén usada como escola, e que actualmente carece de uso, ubicada próxima á igrexa parroquial. É unha edificación de grandes dimensións pero sen gran valor histórico-artístico.
Presenta unha ampliación de formigón con grandes ocos que carece de interese para o presente catálogo de protección.

CATEGORÍA	TITULARIDADE	NIVEL DE PROTECCIÓN	ESTADO DE CONSERVACIÓN	USO
INVENTARIADO	PRIVADA	AMBIENTAL	BO	RESIDENCIAL

CLASE DE SOLO	ORDENANZA DE APLICACIÓN
SOLO DE NÚCLEO RURAL HISTÓRICO-TRADICIONAL	

OBSERVACIÓNS

ELEMENTOS A PROTEXER

MELLORAS NECESARIAS

OBRAS PROHIBIDAS	OBRAS PERMITIDAS
As derivadas do seu nivel de protección	As derivadas do seu nivel de protección

XUNTA DE GALICIA
Aprobado definitivamente por Orde da Conselleira de Medio Ambiente e Ordenación do Territorio
de data - 4 FEB. 2016
A xefa do servizo de Planificación Urbanística III
Lucía Linares Yáñez

PLAN XERAL DE ORDENACIÓN MUNICIPAL
CONCELLO DE CARBALLO

CATÁLOGO DE ELEMENTOS A PROTEXER OU RECUPERAR

DENOMINACIÓN	CLAVE DE IDENTIFICACIÓN	PLANO P.X.O.M.
IGREXA DE BERDILLO (PARROQUIAL DE SAN LOURENZO)	AR-0401	D-05

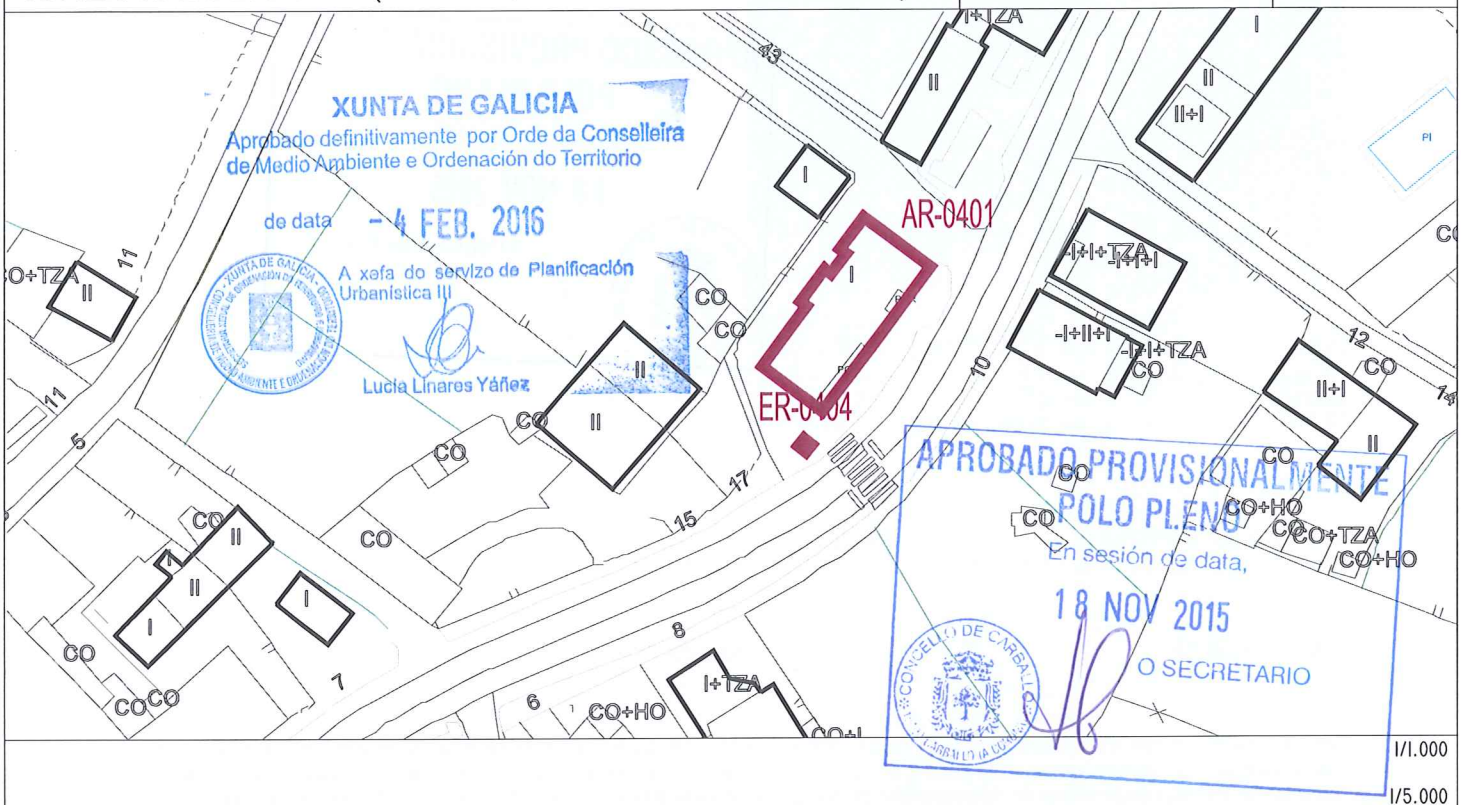

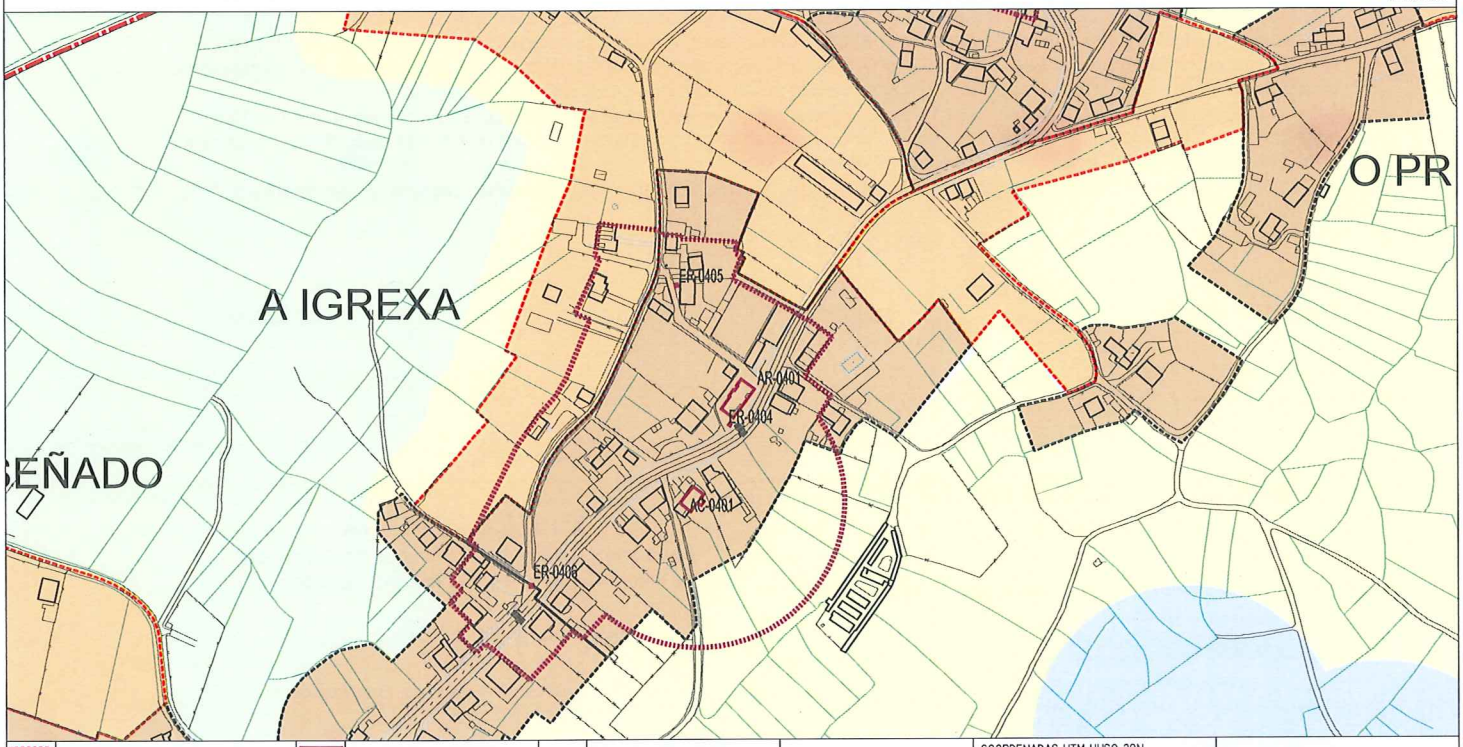

CONTORNO DE PROTECCIÓN	ELEMENTO CATALOGADO				COORDENADAS UTM-HUSO 29N X:		Y:
SOLO URBANO SU-C	SOLO URBANIZABLE DISPOSICIÓN TRANSITORIA 13ª SUR-T	SOLO NÚCLEO RURAL COMPLEXO NR-HT/C		SOLO RÚSTICO DE PROTECCIÓN FORESTAL SR-PF	SOLO RÚSTICO DE PROTECCIÓN PATRIMONIAL SR-PP		SOLO RÚSTICO DE PROTECCIÓN PAISAXÍSTICA SR-PX
SOLO URBANO NON CONSOLIDADO SU-NC	SOLO NÚCLEO RURAL HISTÓRICO-TRADICIONAL NR-HT	SOLO RÚSTICO DE PROTECCIÓN ORDINARIA SR-PO		SOLO RÚSTICO DE PROTECCIÓN DE COSTAS SR-PC	SOLO RÚSTICO DE PROTECCIÓN DE INFRAESTRUCTURAS SR-PI		ACTUACIÓN INTEGRAL EN SOLO DE NÚCLEO RURAL
SOLO URBANIZABLE DELIMITADO SUR-D	SOLO NÚCLEO RURAL COMÚN NR-C	SOLO RÚSTICO DE PROTECCIÓN AGROPECUARIA SR-PA		SOLO RÚSTICO DE PROTECCIÓN DAS AUGAS SR-PR	SOLO RÚSTICO DE PROTECCIÓN DE ESPAZOS NATURAIS SR-PN		PLAN ESPECIAL DE DOTACIÓNS E ESPAZOS LIBRES DO LITORAL (PE)

CLASE DE ELEMENTO	TIPOLOXÍA	CLAVE DE IDENTIFICACIÓN
ARQUITECTURA	ARQUITECTURA RELIXIOSA	**AR-0401**



APROBADO PROVISIONALMENTE
POLO PLENO
En sesión de data,
18 NOV 2015
O SECRETARIO

DENOMINACIÓN:	PARROQUIA:	NÚCLEO:	LUGAR:
IGREXA DE BERDILLO (PARROQUIAL DE SAN LOURENZO)	**BERDILLO (SAN LOURENZO)**	**A IGREXA**	

ADSCRICIÓN/ ESTILO	COORDENADAS:		
HISTORICISTA	UTM	X = 528628	Y = 4784853

DESCRICIÓN

Igrexa rural de sinxela traza que posúe unha única nave e presenta muros de carga de cachotería, revestidos e encalados. A nave cóbrese con bóveda continua de canón, posuíndo unha cuberta exterior a base de tella cuberta do país. A sancristía e vivenda do párroco -esta última en desuso-sitúanse en corpos anexos á igrexa. Nesta liña, presenta tamén un pequeno soportal nun dos laterais destinado a cubrir un dos accesos secundarios que posúe o templo.
O interior é de gran sobriedade e ten as características típicas das igrexas deste concello. Posúe un pequeno templete de entrada; na súa planta superior encóntrase o coro, realizado en formigón. Os muros mostran un encalado, con excepción de esquinais e vans. O pavimento realizouse en terrazo, presentando ademais inserciónS puntuais de mármore.
Exteriormente, San Lourenzo posúe unha rica volumetría, que nos chega a través dos diferentes corpos que se lle foron engadindo. A ornamentación concéntrase na fachada, de ricos xogos xeométricos e carácter historicista. Nesta destaca a torre-campanario, apoiada sobre un corpo cadrangular.
Elemento singular sen calidades artísticas destacables que constitúe o punto de referencia fundamental na estrutura parroquial.

CATEGORÍA	TITULARIDADE	NIVEL DE PROTECCIÓN	ESTADO DE CONSERVACIÓN	USO
INVENTARIADO	PRIVADA	INTEGRAL	BO	RELIXIOSO

CLASE DE SOLO	ORDENANZA DE APLICACIÓN
SOLO DE NÚCLEO RURAL HISTÓRICO-TRADICIONAL	

OBSERVACIÓNS

Recollese a maiores o cruceiro que forma parte deste espazo singular na ficha ER-0404

XUNTA DE GALICIA
Aprobado definitivamente por Orde da Conselleira de Medio Ambiente e Ordenación do Territorio
de data - 4 FEB. 2016
A xefa do servizo de Planificación Urbanística III
Lucía Linares Yáñez

ELEMENTOS A PROTEXER

MELLORAS NECESARIAS

OBRAS PROHIBIDAS	OBRAS PERMITIDAS
As derivadas do seu nivel de protección	As derivadas do seu nivel de protección

PLAN XERAL DE ORDENACIÓN MUNICIPAL
CONCELLO DE CARBALLO

CATÁLOGO DE ELEMENTOS A PROTEXER OU RECUPERAR

DENOMINACIÓN	CLAVE DE IDENTIFICACIÓN	PLANO P.X.O.M.
HÓRREO	CP-0401	D-06



XUNTA DE GALICIA
Aprobado definitivamente por Orde da Conselleira de Medio Ambiente e Ordenación do Territorio
de data - 4 FEB. 2016
A xefa do servizo de Planificación Urbanística III
Lucia Linares Yáñez

APROBADO PROVISIONALMENTE POLO PLENO
En sesión de data, 18 NOV 2015
O SECRETARIO

I/1.000
I/5.000

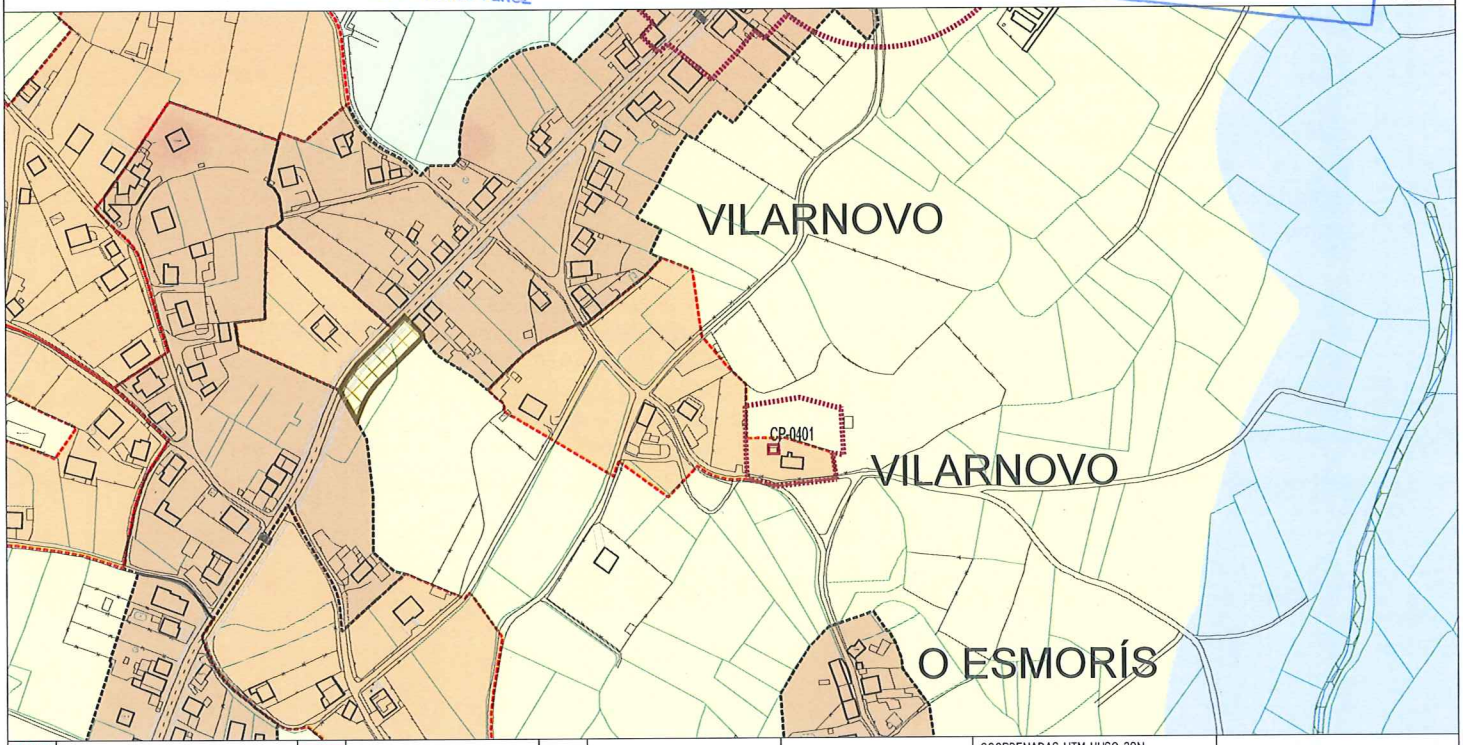

CONTORNO DE PROTECCIÓN	ELEMENTO CATALOGADO				COORDENADAS UTM-HUSO 29N X: X:	Y: Y:
SOLO URBANO SU-C	SOLO URBANIZABLE DISPOSICIÓN TRANSITORIA 13ª SUR-T	SOLO NÚCLEO RURAL COMPLEXO NR-HT/C		SOLO RÚSTICO DE PROTECCIÓN FORESTAL SR-PF	SOLO RÚSTICO DE PROTECCIÓN PATRIMONIAL SR-PP	SOLO RÚSTICO DE PROTECCIÓN PAISAXÍSTICA SR-PX
SOLO URBANO NON CONSOLIDADO SU-NC	SOLO NÚCLEO RURAL HISTÓRICO-TRADICIONAL NR-HT	SOLO RÚSTICO DE PROTECCIÓN ORDINARIA SR-PO		SOLO RÚSTICO DE PROTECCIÓN DE COSTAS SR-PC	SOLO RÚSTICO DE PROTECCIÓN DE INFRAESTRUCTURAS SR-PI	ACTUACIÓN INTEGRAL EN SOLO DE NÚCLEO RURAL
SOLO URBANIZABLE DELIMITADO SUR-D	SOLO NÚCLEO RURAL COMÚN NR-C	SOLO RÚSTICO DE PROTECCIÓN AGROPECUARIA SR-PA		SOLO RÚSTICO DE PROTECCIÓN DAS AUGAS SR-PR	SOLO RÚSTICO DE PROTECCIÓN DE ESPAZOS NATURAIS SR-PN	PLAN ESPECIAL DE DOTACIÓNS E ESPAZOS LIBRES DO LITORAL (PE)

CLASE DE ELEMENTO	TIPOLOXÍA	CLAVE DE IDENTIFICACIÓN
ARQUITECTURA	CONSTRUCIÓN POPULAR	**CP-0401**



APROBADO PROVISIONALMENTE
POLO PLENO
En sesión de data,
18 NOV 2015
O SECRETARIO
CONCELLO DE CARBALLO

DENOMINACIÓN:	PARROQUIA:	NÚCLEO:	LUGAR:
HÓRREO	**BERDILLO (SAN LOURENZO)**	**VILARNOVO**	

ADSCRICIÓN/ ESTILO	COORDENADAS:		
ARQUITECTURA POPULAR	UTM	X = 528531	Y = 4784426

DESCRICIÓN

O hórreo apoiase en muros inferiores de mampostería, pechándose con pezas de cantería nas que se van abrindo rañuras horizontais de ventilación.
Constitúe un exemplo de valor para o estudio dos tipos construtivos tradicionais.
..

CATEGORÍA	TITULARIDADE	NIVEL DE PROTECCIÓN	ESTADO DE CONSERVACIÓN	USO
IINCLUIDO NO CATÁLOGO	PRIVADA	INTEGRAL	BO	HÓRREO

CLASE DE SOLO	ORDENANZA DE APLICACIÓN
SOLO DE NUCLEO RURAL COMÚN	

OBSERVACIÓNS

XUNTA DE GALICIA
Aprobado definitivamente por Orde da Conselleira de Medio Ambiente e Ordenación do Territorio
de data - 4 FEB. 2016
A xefa do servizo de Planificación Urbanística III
Lucía Linares Yáñez

ELEMENTOS A PROTEXER

MELLORAS NECESARIAS

OBRAS PROHIBIDAS	OBRAS PERMITIDAS
As derivadas do seu nivel de protección	As derivadas do seu nivel de protección

PLAN XERAL DE ORDENACIÓN MUNICIPAL
CONCELLO DE CARBALLO

CATÁLOGO DE ELEMENTOS A PROTEXER OU RECUPERAR

DENOMINACIÓN	CLAVE DE IDENTIFICACIÓN	PLANO P.X.O.M.
FONTE DA CHAVELLA	CP-0402	D-05



1/1.000

1/5.000

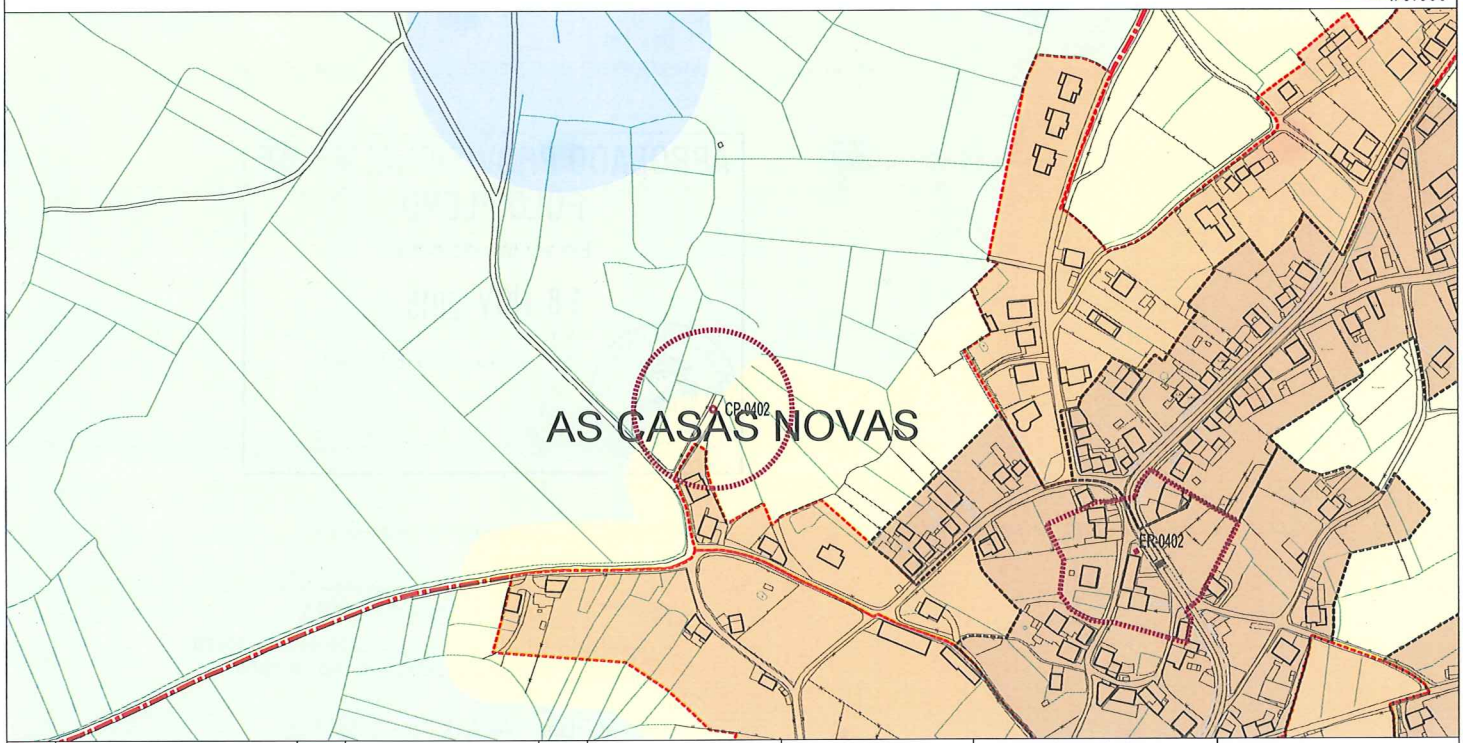

CONTORNO DE PROTECCIÓN	ELEMENTO CATALOGADO				COORDENADAS UTM-HUSO 29N X: X:	Y: Y:	
SOLO URBANO SU-C	SOLO URBANIZABLE DISPOSICIÓN TRANSITORIA 13ª SUR-T	SOLO NÚCLEO RURAL COMPLEXO NR-HT/C		SOLO RÚSTICO DE PROTECCIÓN FORESTAL SR-PF	SOLO RÚSTICO DE PROTECCIÓN PATRIMONIAL SR-PP	SOLO RÚSTICO DE PROTECCIÓN PAISAXÍSTICA SR-PX	
SOLO URBANO NON CONSOLIDADO SU-NC	SOLO NÚCLEO RURAL HISTÓRICO-TRADICIONAL NR-HT	SOLO RÚSTICO DE PROTECCIÓN ORDINARIA SR-PO		SOLO RÚSTICO DE PROTECCIÓN DE COSTAS SR-PC	SOLO RÚSTICO DE PROTECCIÓN DE INFRAESTRUCTURAS SR-PI	ACTUACIÓN INTEGRAL EN SOLO DE NÚCLEO RURAL	
SOLO URBANIZABLE DELIMITADO SUR-D	SOLO NÚCLEO RURAL COMÚN NR-C	SOLO RÚSTICO DE PROTECCIÓN AGROPECUARIA SR-PA		SOLO RÚSTICO DE PROTECCIÓN DAS AUGAS SR-PR	SOLO RÚSTICO DE PROTECCIÓN DE ESPAZOS NATURAIS SR-PN	PLAN ESPECIAL DE DOTACIÓNS E ESPAZOS LIBRES DO LITORAL (PE)	

CLASE DE ELEMENTO	TIPOLOXÍA	CLAVE DE IDENTIFICACIÓN
ARQUITECTURA	CONSTRUCIÓN POPULAR	**CP-0402**





DENOMINACIÓN:	PARROQUIA:	NÚCLEO:	LUGAR:
FONTE DA CHAVELLA	**BERDILLO (SAN LOURENZO)**	**AS CASAS NOVAS**	

ADSCRICIÓN/ ESTILO	COORDENADAS:
ARQUITECTURA POPULAR	UTM X = 528516 Y = 4785257

DESCRICIÓN

Fonte construída en pedra, limitada por muretes perimetrais.

CATEGORÍA	TITULARIDADE	NIVEL DE PROTECCIÓN	ESTADO DE CONSERVACIÓN	USO
INVENTARIADO	PRIVADO	AMBIENTAL	REGULAR	FONTE

CLASE DE SOLO

SOLO RÚSTICO DE PROTECCIÓN AGROPECUARIA

ORDENANZA DE APLICACIÓN

OBSERVACIÓNS

ELEMENTOS A PROTEXER

MELLORAS NECESARIAS

APROBADO PROVISIONALMENTE
POLO PLENO
En sesión de data,
18 NOV 2015
O SECRETARIO
CONCELLO DE CARBALLO

OBRAS PROHIBIDAS	OBRAS PERMITIDAS
As derivadas do seu nivel de protección	As derivadas do seu nivel de protección

XUNTA DE GALICIA
Aprobado definitivamente por Orde da Conselleira de Medio Ambiente e Ordenación do Territorio
de data - 4 FEB. 2016
A xefa do servizo de Planificación Urbanística III
Lucía Linares Yáñez

PLAN XERAL DE ORDENACIÓN MUNICIPAL
CONCELLO DE CARBALLO

CATÁLOGO DE ELEMENTOS A PROTEXER OU RECUPERAR

DENOMINACIÓN	CLAVE DE IDENTIFICACIÓN	PLANO P.X.O.M.
CRUCEIRO DE AÑÓN	ER-0401	D-05

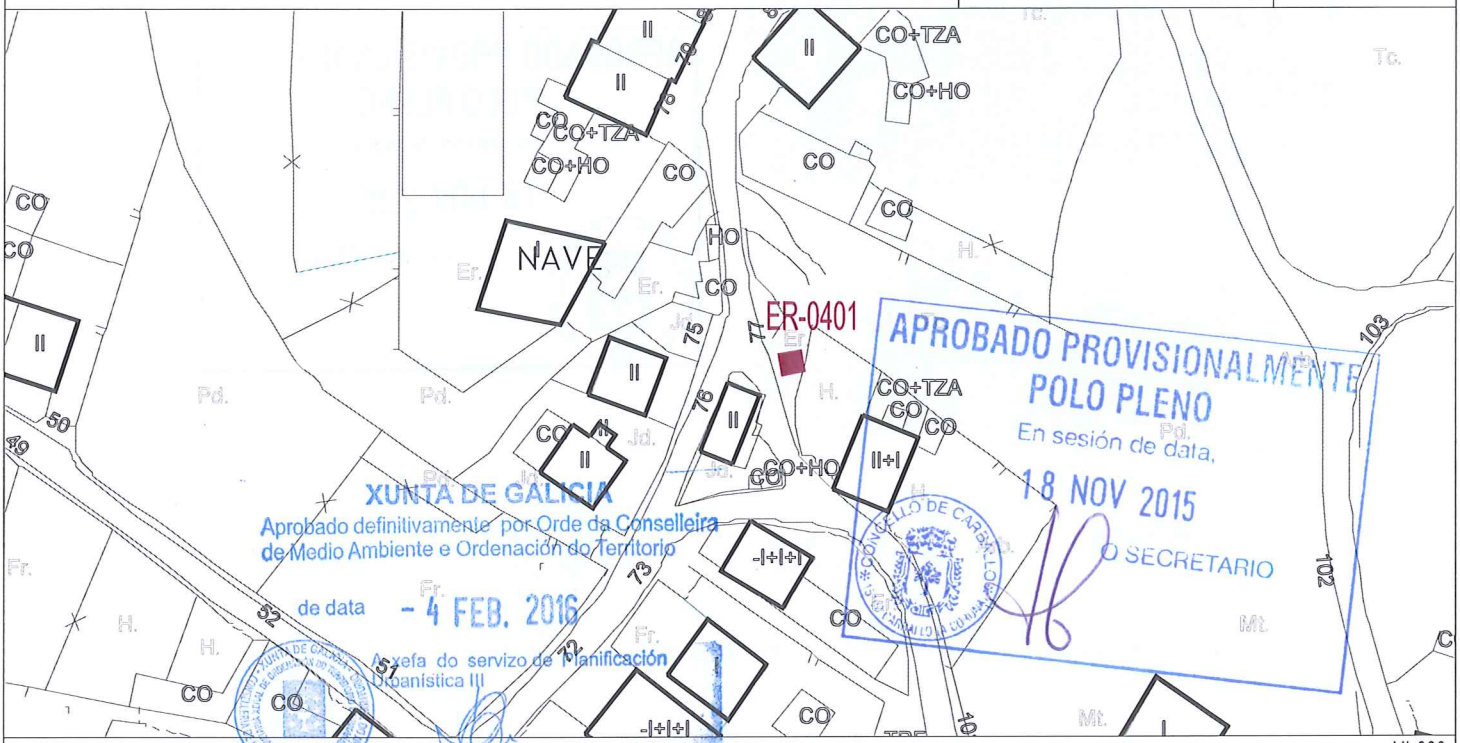

1/1.000

1/5.000

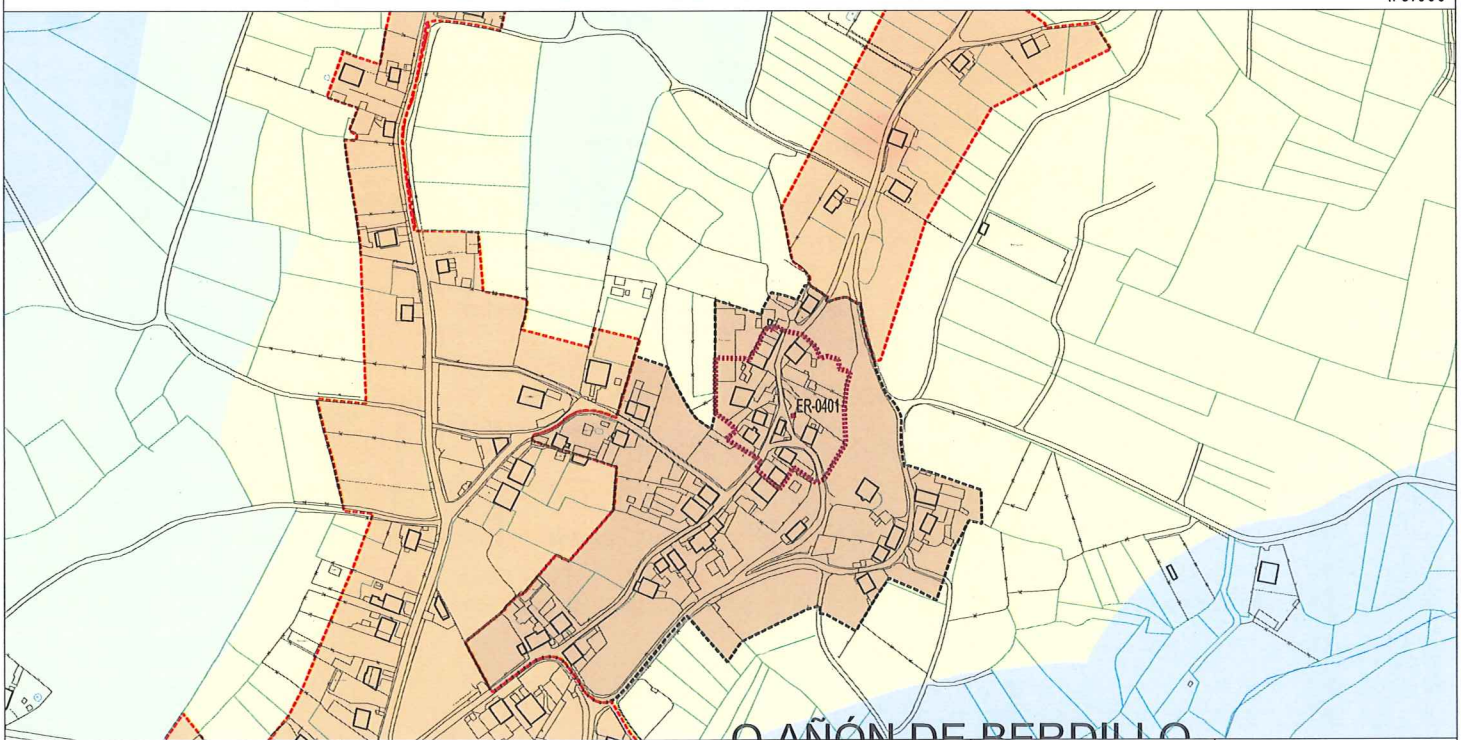

CONTORNO DE PROTECCIÓN	ELEMENTO CATALOGADO				COORDENADAS UTM-HUSO 29N X: X:	Y: Y:
SOLO URBANO SU-C	SOLO URBANIZABLE DISPOSICIÓN TRANSITORIA 13ª SUR-T	SOLO NÚCLEO RURAL COMPLEXO NR-HT/C		SOLO RÚSTICO DE PROTECCIÓN FORESTAL SR-PF	SOLO RÚSTICO DE PROTECCIÓN PATRIMONIAL SR-PP	SOLO RÚSTICO DE PROTECCIÓN PAISAXÍSTICA SR-PX
SOLO URBANO NON CONSOLIDADO SU-NC	SOLO NÚCLEO RURAL HISTÓRICO-TRADICIONAL NR-HT	SOLO RÚSTICO DE PROTECCIÓN ORDINARIA SR-PO		SOLO RÚSTICO DE PROTECCIÓN DE COSTAS SR-PC	SOLO RÚSTICO DE PROTECCIÓN DE INFRAESTRUCTURAS SR-PI	ACTUACIÓN INTEGRAL EN SOLO DE NÚCLEO RURAL
SOLO URBANIZABLE DELIMITADO SUR-D	SOLO NÚCLEO RURAL COMÚN NR-C	SOLO RÚSTICO DE PROTECCIÓN AGROPECUARIA SR-PA		SOLO RÚSTICO DE PROTECCIÓN DAS AUGAS SR-PR	SOLO RÚSTICO DE PROTECCIÓN DE ESPAZOS NATURAIS SR-PN	PLAN ESPECIAL DE DOTACIÓNS E ESPAZOS LIBRES DO LITORAL (PE)

CLASE DE ELEMENTO	TIPOLOXÍA	CLAVE DE IDENTIFICACIÓN
ARQUITECTURA	ELEMENTO RELIXIOSO	**ER-0401**



APROBADO PROVISIONALMENTE
POLO PLENO
En sesión de data,
18 NOV 2015
O SECRETARIO
CONCELLO DE CARBALLO

DENOMINACIÓN:	PARROQUIA:	NÚCLEO:	LUGAR:
CRUCEIRO DE AÑÓN	**BERDILLO (SAN LOURENZO)**	**O AÑÓN DE BERDILLO**	

ADSCRICIÓN/ ESTILO	COORDENADAS:		
ARQUITECTURA POPULAR	UTM	X = 529552	Y = 4786270

DESCRICIÓN

Restos dun antigo cruceiro reemprazado sobre unha rocha da que só se conserva a peza de basamento con inscrición e parte do fuste da columna.
Permanece como referencia respecto á antiga estrutura rural do núcleo, en posición marxinal e sen configurar ningún tipo de espazo.

CATEGORÍA	TITULARIDADE	NIVEL DE PROTECCIÓN	ESTADO DE CONSERVACIÓN	USO
INVENTARIADO	PRIVADA	AMBIENTAL	MOI MALO	SEN USO

CLASE DE SOLO	ORDENANZA DE APLICACIÓN
SOLO DE NÚCLEO RURAL HISTÓRICO-TRADICIONAL	

XUNTA DE GALICIA
Aprobado definitivamente por Orde da Conselleira de Medio Ambiente e Ordenación do Territorio
de data - 4 FEB. 2016
A xefa do servizo de Planificación Urbanística III
Lucía Linares Yáñez

OBSERVACIÓNS

ELEMENTOS A PROTEXER

MELLORAS NECESARIAS

OBRAS PROHIBIDAS	OBRAS PERMITIDAS
As derivadas do seu nivel de protección	As derivadas do seu nivel de protección

PLAN XERAL DE ORDENACIÓN MUNICIPAL
CONCELLO DE CARBALLO

CATÁLOGO DE ELEMENTOS A PROTEXER OU RECUPERAR

DENOMINACIÓN	CLAVE DE IDENTIFICACIÓN	PLANO P.X.O.M.
CRUCEIRO DO COLEXIO	ER-0402	D-05

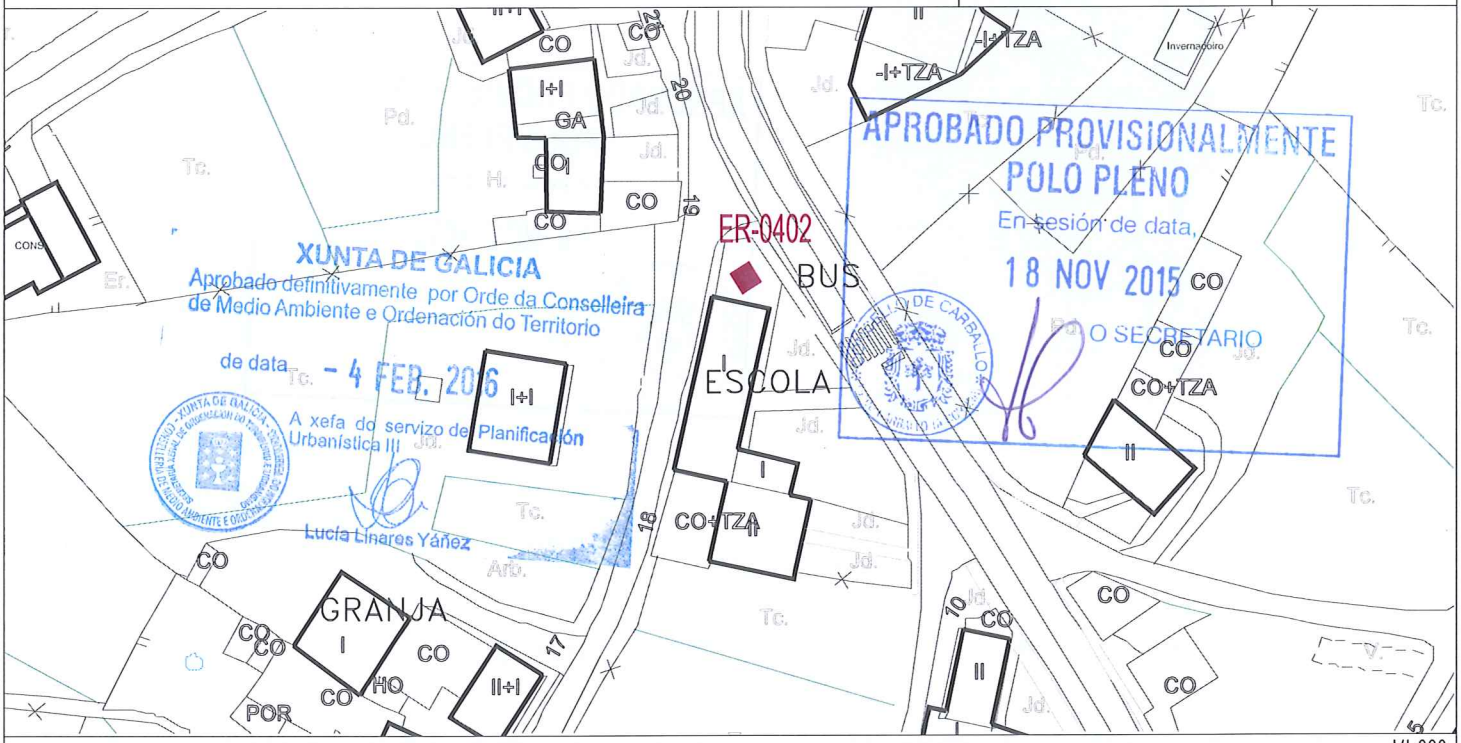

1/1.000

1/5.000

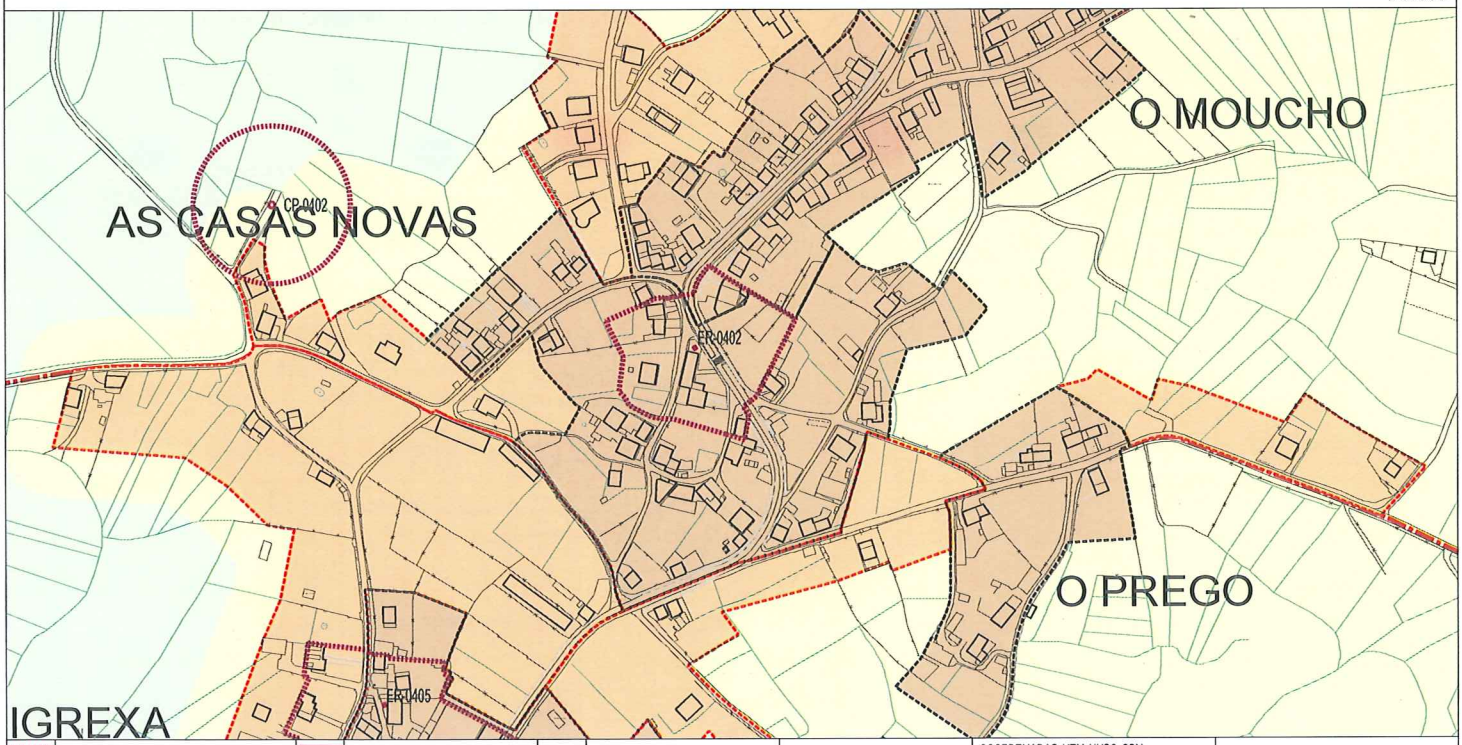

CONTORNO DE PROTECCIÓN	ELEMENTO CATALOGADO				COORDENADAS UTM-HUSO 29N X: X:	Y: Y:	
SOLO URBANO SU-C	SOLO URBANIZABLE DISPOSICIÓN TRANSITORIA 13ª SUR-T	SOLO NÚCLEO RURAL COMPLEXO NR-HT/C		SOLO RÚSTICO DE PROTECCIÓN FORESTAL SR-PF	SOLO RÚSTICO DE PROTECCIÓN PATRIMONIAL SR-PP	SOLO RÚSTICO DE PROTECCIÓN PAISAXÍSTICA SR-PX	
SOLO URBANO NON CONSOLIDADO SU-NC	SOLO NÚCLEO RURAL HISTÓRICO-TRADICIONAL NR-HT	SOLO RÚSTICO DE PROTECCIÓN ORDINARIA SR-PO		SOLO RÚSTICO DE PROTECCIÓN DE COSTAS SR-PC	SOLO RÚSTICO DE PROTECCIÓN DE INFRAESTRUCTURAS SR-PI	ACTUACIÓN INTEGRAL EN SOLO DE NÚCLEO RURAL	
SOLO URBANIZABLE DELIMITADO SUR-D	SOLO NÚCLEO RURAL COMÚN NR-C	SOLO RÚSTICO DE PROTECCIÓN AGROPECUARIA SR-PA		SOLO RÚSTICO DE PROTECCIÓN DAS AUGAS SR-PR	SOLO RÚSTICO DE PROTECCIÓN DE ESPAZOS NATURAIS SR-PN	PLAN ESPECIAL DE DOTACIÓNS E ESPAZOS LIBRES DO LITORAL (PE)	

CLASE DE ELEMENTO	TIPOLOXÍA	CLAVE DE IDENTIFICACIÓN
ARQUITECTURA	ELEMENTO RELIXIOSO	**ER-0402**



APROBADO PROVISIONALMENTE
POLO PLENO
En sesión de data,
18 NOV 2015
O SECRETARIO
CONCELLO DE CARBALLO

DENOMINACIÓN:	PARROQUIA:	NÚCLEO:	LUGAR:
CRUCEIRO DO COLEXIO	**BERDILLO (SAN LOURENZO)**	**AS CASAS NOVAS**	

ADSCRICIÓN/ ESTILO	COORDENADAS:		
ARQUITECTURA RELIXIOSA	UTM	X = 528793	Y = 4785162

DESCRICIÓN

Reinterpretación actualizada,feito en formigón, da tradicional tipoloxía dos cruceiros características do arte popular. O cruceiro ten plataforma cadrangular con tres graos, o pedestal é cúbico con chafráns, ó igual que a sección do varal. A sección da cruz é rectangular, con imaxes en ambas caras.
Sen grandes calidades artísticas a destacar, o seu valor céntrase na súa función como elemento de referencia no seu núcleo rural moi transformado.

CATEGORÍA	TITULARIDADE	NIVEL DE PROTECCIÓN	ESTADO DE CONSERVACIÓN	USO
INCLUIDO NO CATÁLOGO	PRIVADA	INTEGRAL	BO	SEN USO

CLASE DE SOLO	ORDENANZA DE APLICACIÓN
SOLO DE NÚCLEO RURAL HISTÓRICO-TRADICIONAL	

OBSERVACIÓNS

XUNTA DE GALICIA
Aprobado definitivamente por Orde da Conselleira de Medio Ambiente e Ordenación do Territorio
de data - 4 FEB. 2016
A xefa do servizo de Planificación Urbanística III

ELEMENTOS A PROTEXER

MELLORAS NECESARIAS

OBRAS PROHIBIDAS	OBRAS PERMITIDAS
As derivadas do seu nivel de protección	As derivadas do seu nivel de protección

PLAN XERAL DE ORDENACIÓN MUNICIPAL
CONCELLO DE CARBALLO

CATÁLOGO DE ELEMENTOS A PROTEXER OU RECUPERAR

DENOMINACIÓN	CLAVE DE IDENTIFICACIÓN	PLANO P.X.O.M.
CRUCEIRO DE SAN LOURENZO DE BERDILLO	ER-0404	D-05

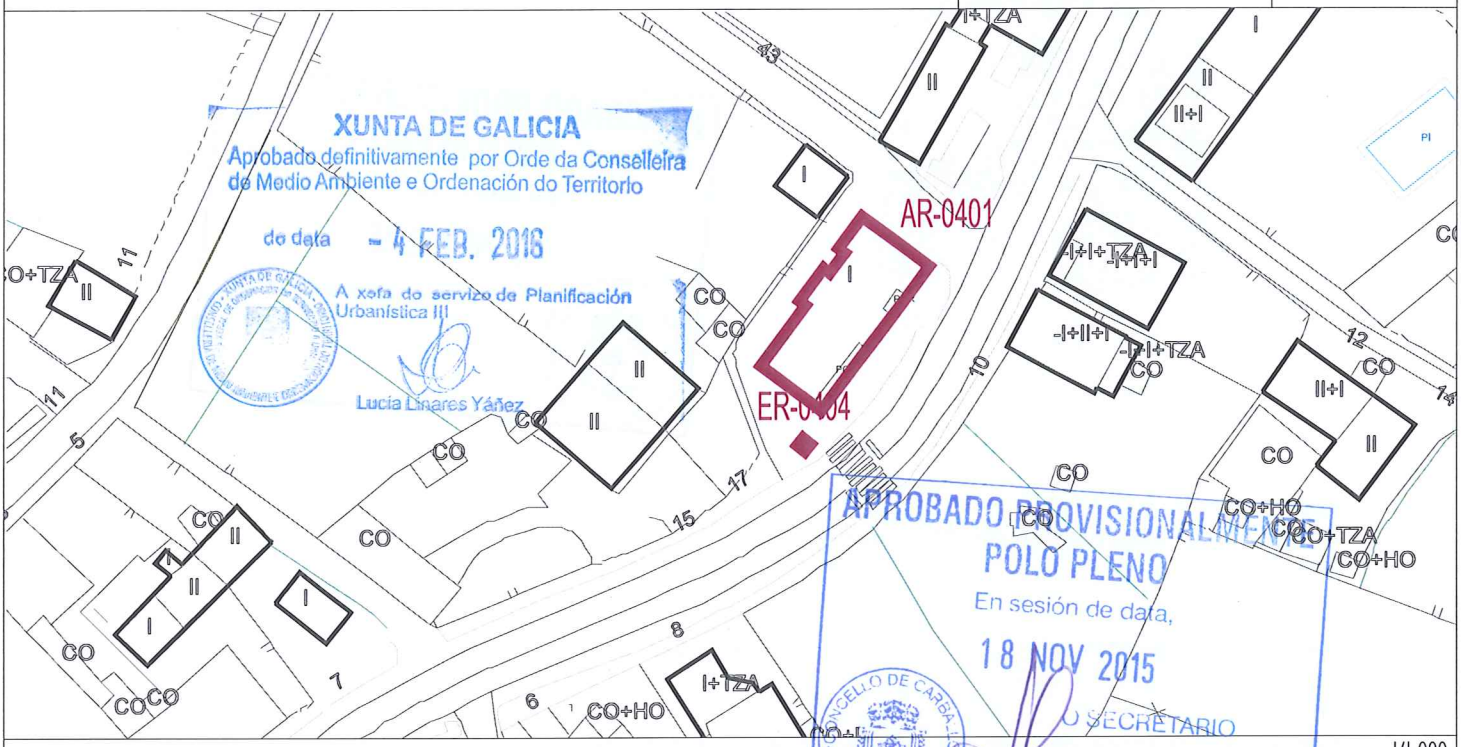

1/1.000

1/5.000

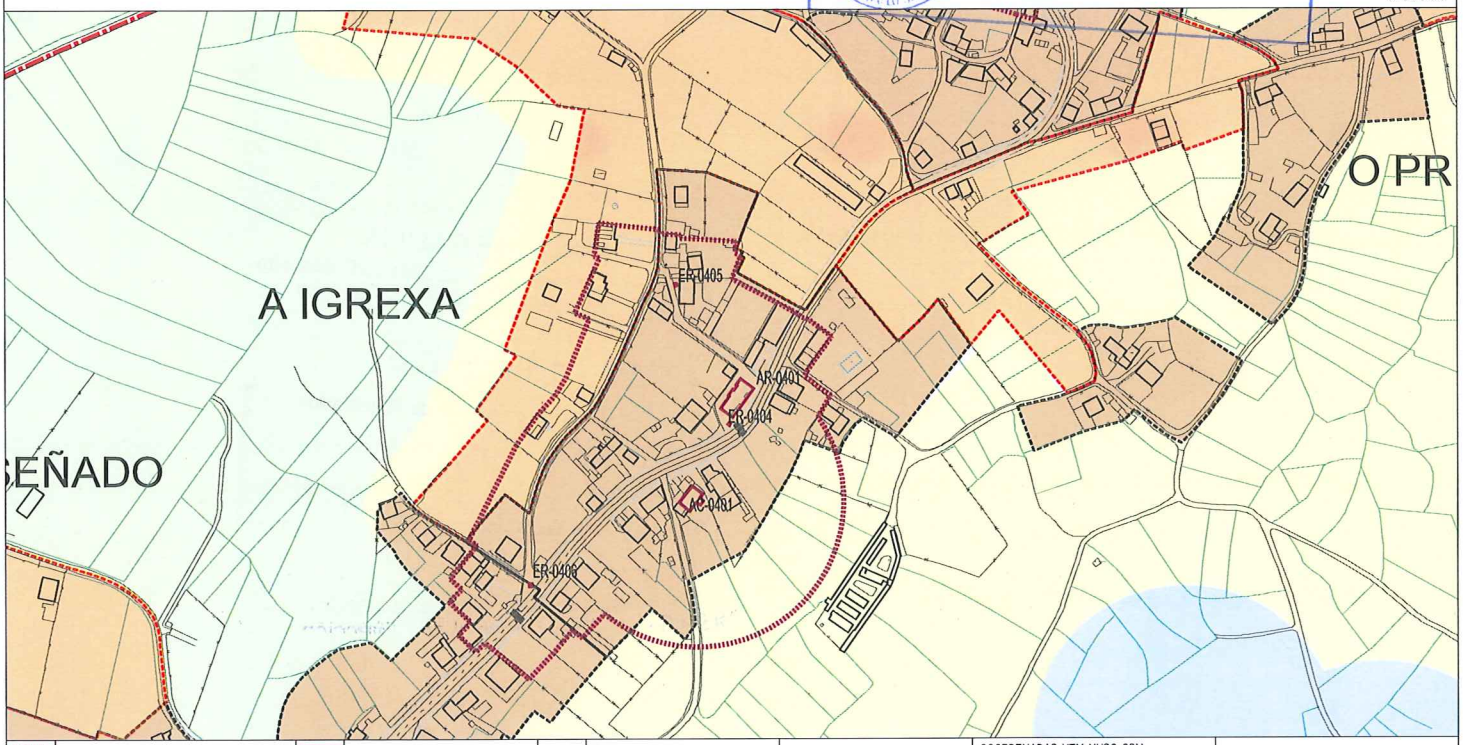

CONTORNO DE PROTECCIÓN	ELEMENTO CATALOGADO				COORDENADAS UTM-HUSO 29N X: X:	Y: Y:	
SOLO URBANO SU-C	SOLO URBANIZABLE DISPOSICIÓN TRANSITORIA 13ª SUR-T	SOLO NÚCLEO RURAL COMPLEXO NR-HT/C		SOLO RÚSTICO DE PROTECCIÓN FORESTAL SR-PF	SOLO RÚSTICO DE PROTECCIÓN PATRIMONIAL SR-PP	SOLO RÚSTICO DE PROTECCIÓN PAISAXÍSTICA SR-PX	
SOLO URBANO NON CONSOLIDADO SU-NC	SOLO NÚCLEO RURAL HISTÓRICO-TRADICIONAL NR-HT	SOLO RÚSTICO DE PROTECCIÓN ORDINARIA SR-PO		SOLO RÚSTICO DE PROTECCIÓN DE COSTAS SR-PC	SOLO RÚSTICO DE PROTECCIÓN DE INFRAESTRUCTURAS SR-PI	ACTUACIÓN INTEGRAL EN SOLO DE NÚCLEO RURAL	
SOLO URBANIZABLE DELIMITADO SUR-D	SOLO NÚCLEO RURAL COMÚN NR-C	SOLO RÚSTICO DE PROTECCIÓN AGROPECUARIA SR-PA		SOLO RÚSTICO DE PROTECCIÓN DAS AUGAS SR-PR	SOLO RÚSTICO DE PROTECCIÓN DE ESPAZOS NATURAIS SR-PN	PLAN ESPECIAL DE DOTACIÓNS E ESPAZOS LIBRES DO LITORAL (PE)	

CLASE DE ELEMENTO
ARQUITECTURA

TIPOLOXÍA
ELEMENTO RELIXIOSO

CLAVE DE IDENTIFICACIÓN
ER-0404



APROBADO PROVISIONALMENTE
POLO PLENO
En sesión de data,
18 NOV 2015
O SECRETARIO
CONCELLO DE CARBALLO

DENOMINACIÓN:	PARROQUIA:	NÚCLEO:	LUGAR:
CRUCEIRO DE SAN LOURENZO DE BERDILLO	**BERDILLO (SAN LOURENZO)**	**A IGREXA**	

ADSCRICIÓN/ ESTILO
ARQUITECTURA POPULAR

COORDENADAS:
UTM X = 528624 Y = 4784837

DESCRICIÓN
Cruceiro sobre pedestal e grada, formado, ademais, por columna de fuste cilíndrico, capitel composto e cruz con sección circular, con grupo escultórico a ambas caras, sito no adro da igrexa.
Ten interese histórico pola antigüidade dos seus elementos orixinais, destacando a nivel artístico pola labra minuciosa das figuras e o capitel,co carácter inxenuísta habitual na imaxinería popular.

CATEGORÍA	TITULARIDADE	NIVEL DE PROTECCIÓN	ESTADO DE CONSERVACIÓN	USO
BIC	PRIVADA	INTEGRAL	BO	SEN USO

CLASE DE SOLO
SOLO DE NÚCLEO RURAL HISTÓRICO-TRADICIONAL

ORDENANZA DE APLICACIÓN

XUNTA DE GALICIA
Aprobado definitivamente por Orde da Conselleira de Medio Ambiente e Ordenación do Territorio
de data - 4 FEB. 2016
A xefa do servizo de Planificación Urbanística III
Lucía Linares Yáñez

OBSERVACIÓNS

ELEMENTOS A PROTEXER

MELLORAS NECESARIAS

OBRAS PROHIBIDAS	OBRAS PERMITIDAS
As derivadas do seu nivel de protección	As derivadas do seu nivel de protección

PLAN XERAL DE ORDENACIÓN MUNICIPAL
CONCELLO DE CARBALLO

CATÁLOGO DE ELEMENTOS A PROTEXER OU RECUPERAR

DENOMINACIÓN	CLAVE DE IDENTIFICACIÓN	PLANO P.X.O.M.
CRUCEIRO	ER-0405	D-05

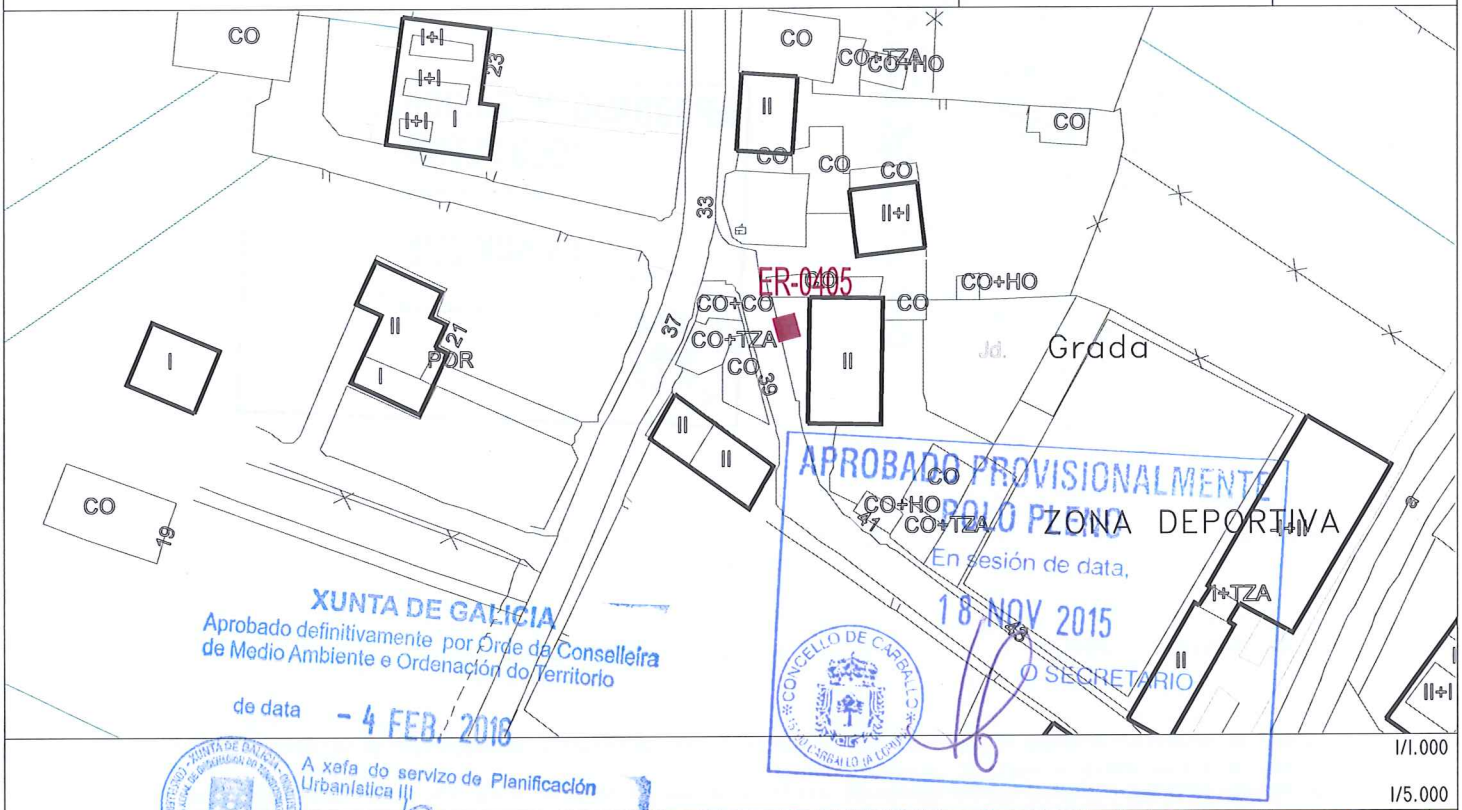

1/1.000

1/5.000

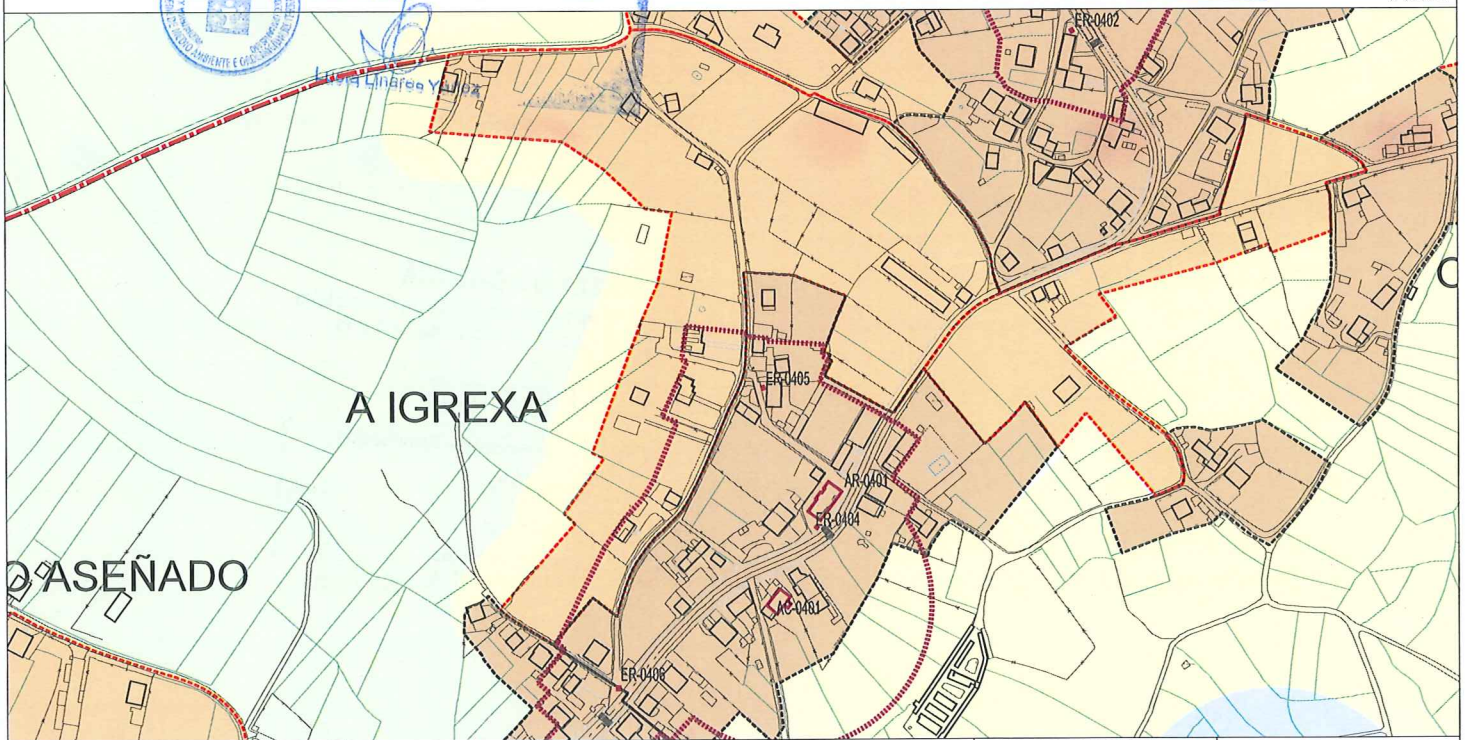

CONTORNO DE PROTECCIÓN	ELEMENTO CATALOGADO				COORDENADAS UTM-HUSO 29N X: X:	Y: Y:
SOLO URBANO SU-C	SOLO URBANIZABLE DISPOSICIÓN TRANSITORIA 13ª SUR-T	SOLO NÚCLEO RURAL COMPLEXO NR-HT/C		SOLO RÚSTICO DE PROTECCIÓN FORESTAL SR-PF	SOLO RÚSTICO DE PROTECCIÓN PATRIMONIAL SR-PP	SOLO RÚSTICO DE PROTECCIÓN PAISAXÍSTICA SR-PX
SOLO URBANO NON CONSOLIDADO SU-NC	SOLO NÚCLEO RURAL HISTÓRICO-TRADICIONAL NR-HT	SOLO RÚSTICO DE PROTECCIÓN ORDINARIA SR-PO		SOLO RÚSTICO DE PROTECCIÓN DE COSTAS SR-PC	SOLO RÚSTICO DE PROTECCIÓN DE INFRAESTRUCTURAS SR-PI	ACTUACIÓN INTEGRAL EN SOLO DE NÚCLEO RURAL
SOLO URBANIZABLE DELIMITADO SUR-D	SOLO NÚCLEO RURAL COMÚN NR-C	SOLO RÚSTICO DE PROTECCIÓN AGROPECUARIA SR-PA		SOLO RÚSTICO DE PROTECCIÓN DAS AUGAS SR-PR	SOLO RÚSTICO DE PROTECCIÓN DE ESPAZOS NATURAIS SR-PN	PLAN ESPECIAL DE DOTACIÓNS E ESPAZOS LIBRES DO LITORAL (PE)

CLASE DE ELEMENTO	TIPOLOXÍA	CLAVE DE IDENTIFICACIÓN
ARQUITECTURA	ELEMENTO RELIXIOSO	**ER-0405**



APROBADO PROVISIONALMENTE
POLO PLENO
En sesión de data,
18 NOV 2015
O SECRETARIO
CONCELLO DE CARBALLO

DENOMINACIÓN:	PARROQUIA:	NÚCLEO:	LUGAR:
CRUCEIRO	**BERDILLO (SAN LOURENZO)**	**A IGREXA**	

ADSCRICIÓN/ ESTILO	COORDENADAS:		
ARQUITECTURA POPULAR	UTM	X = 528589	Y = 4784928

DESCRICIÓN

Cruceiro constituído por columna cilíndrica simulando madeira con nós, coa figura do Santiago Apóstol na columna, capitel composto e cruz de sección circular con conxunto escultórico.
Con interese histórico e artístico, fundamentalmente pola finura da talla que mostran os distintos compoñentes escultóricos.

CATEGORÍA	TITULARIDADE	NIVEL DE PROTECCIÓN	ESTADO DE CONSERVACIÓN	USO
INCLUIDO NO CATÁLOGO	PRIVADA	INTEGRAL	BO	SEN USO

CLASE DE SOLO	ORDENANZA DE APLICACIÓN
SOLO DE NÚCLEO RURAL HISTÓRICO-TRADICIONAL	

OBSERVACIÓNS

XUNTA DE GALICIA
Aprobado definitivamente por Orde da Conselleira de Medio Ambiente e Ordenación do Territorio
de data - 4 FEB. 2016
A xefa do servizo de Planificación Urbanística III
Lucía Linares Yáñez

ELEMENTOS A PROTEXER

MELLORAS NECESARIAS

OBRAS PROHIBIDAS	OBRAS PERMITIDAS
As derivadas do seu nivel de protección	As derivadas do seu nivel de protección

PLAN XERAL DE ORDENACIÓN MUNICIPAL
CONCELLO DE CARBALLO

CATÁLOGO DE ELEMENTOS A PROTEXER OU RECUPERAR

DENOMINACIÓN	CLAVE DE IDENTIFICACIÓN	PLANO P.X.O.M.
CRUCEIRO DE VILARNOVO	ER-0406	D-05

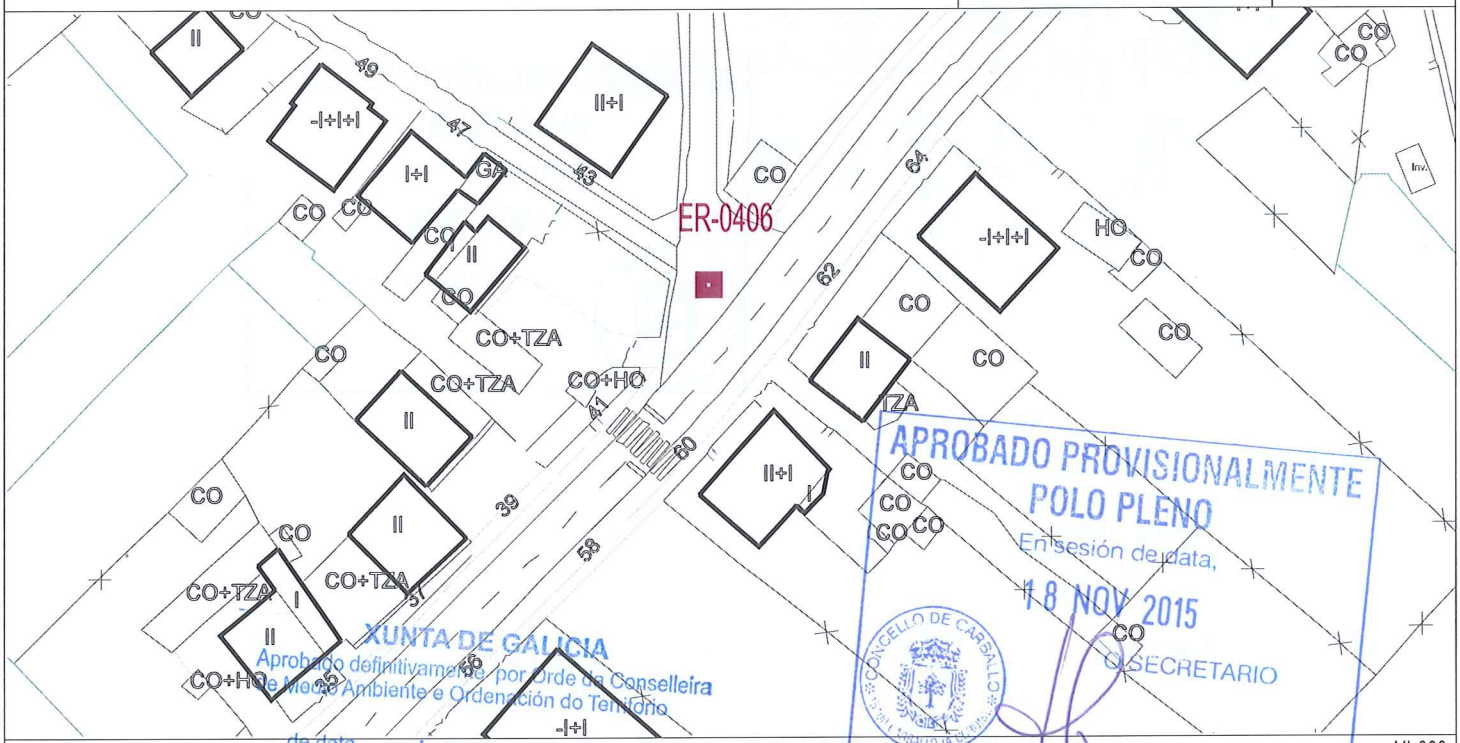

I/1.000

I/5.000

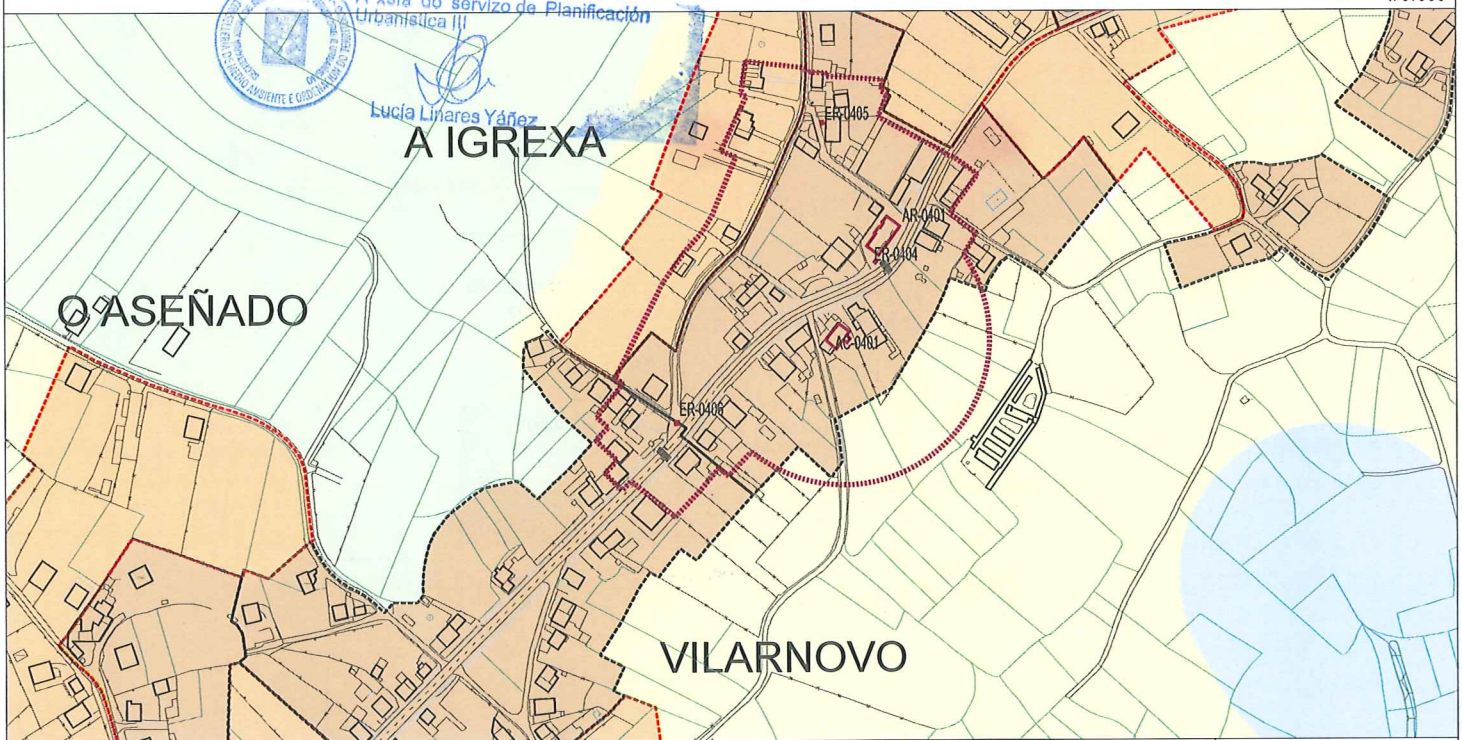

CONTORNO DE PROTECCIÓN	ELEMENTO CATALOGADO				COORDENADAS UTM-HUSO 29N X: X:	Y: Y:	
SOLO URBANO SU-C	SOLO URBANIZABLE DISPOSICIÓN TRANSITORIA 13ª SUR-T	SOLO NÚCLEO RURAL COMPLEXO NR-HT/C		SOLO RÚSTICO DE PROTECCIÓN FORESTAL SR-PF	SOLO RÚSTICO DE PROTECCIÓN PATRIMONIAL SR-PP	SOLO RÚSTICO DE PROTECCIÓN PAISAXÍSTICA SR-PX	
SOLO URBANO NON CONSOLIDADO SU-NC	SOLO NÚCLEO RURAL HISTÓRICO-TRADICIONAL NR-HT	SOLO RÚSTICO DE PROTECCIÓN ORDINARIA SR-PO		SOLO RÚSTICO DE PROTECCIÓN DE COSTAS SR-PC	SOLO RÚSTICO DE PROTECCIÓN DE INFRAESTRUCTURAS SR-PI	ACTUACIÓN INTEGRAL EN SOLO DE NÚCLEO RURAL	
SOLO URBANIZABLE DELIMITADO SUR-D	SOLO NÚCLEO RURAL COMÚN NR-C	SOLO RÚSTICO DE PROTECCIÓN AGROPECUARIA SR-PA		SOLO RÚSTICO DE PROTECCIÓN DAS AUGAS SR-PR	SOLO RÚSTICO DE PROTECCIÓN DE ESPAZOS NATURAIS SR-PN	PLAN ESPECIAL DE DOTACIÓNS E ESPAZOS LIBRES DO LITORAL (PE)	

CLASE DE ELEMENTO	TIPOLOXÍA	CLAVE DE IDENTIFICACIÓN
ARQUITECTURA	ELEMENTO RELIXIOSO	**ER-0406**



APROBADO PROVISIONALMENTE
POLO PLENO
En sesión de data,
18 NOV 2015
O SECRETARIO
CONCELLO DE CARBALLO

DENOMINACIÓN:	PARROQUIA:	NÚCLEO:	LUGAR:
CRUCEIRO DE VILARNOVO	**BERDILLO (SAN LOURENZO)**	**VILARNOVO**	

ADSCRICIÓN/ ESTILO	COORDENADAS:		
ARQUITECTURA POPULAR	UTM	X = 528494	Y = 4784732

DESCRICIÓN

Elemento moi renovado, con reposición de pezas de cantería, tanto na base con gradas e altar, como na súa coroación. Mantén a columna orixinal de fuste octogonal.
estrutura unha encrucillada nun núcleo rural moi transformado.

CATEGORÍA	TITULARIDADE	NIVEL DE PROTECCIÓN	ESTADO DE CONSERVACIÓN	USO
INVENTARIADO	PRIVADA	AMBIENTAL	BO	SEN USO

CLASE DE SOLO	ORDENANZA DE APLICACIÓN
SOLO DE NÚCLEO RURAL HISTÓRICO-TRADICIONAL	

OBSERVACIÓNS

XUNTA DE GALICIA
Aprobado definitivamente por Orde da Conselleira de Medio Ambiente e Ordenación do Territorio
de data - 4 FEB. 2016
A xefa do servizo de Planificación Urbanística III
Lucía Linares Yáñez

ELEMENTOS A PROTEXER

MELLORAS NECESARIAS

OBRAS PROHIBIDAS	OBRAS PERMITIDAS
As derivadas do seu nivel de protección	As derivadas do seu nivel de protección

APROBADO PROVISIONALMENTE
POLO PLENO
En sesión de data,
18 NOV 2015
O SECRETARIO

XUNTA DE GALICIA
Aprobado definitivamente por Orde da Conselleira
de Medio Ambiente e Ordenación do Territorio
de data - 4 FEB. 2016
A xefa do servizo de Planificación
Urbanística III
Lucía Linares Yáñez

concello de CARBALLO

PARROQUIA DE BÉRTOA



PLAN XERAL DE ORDENACIÓN MUNICIPAL
CONCELLO DE CARBALLO

CATÁLOGO DE ELEMENTOS A PROTEXER OU RECUPERAR

DENOMINACIÓN	CLAVE DE IDENTIFICACIÓN	PLANO P.X.O.M.
CASA REITORAL	AC-0501	C-05

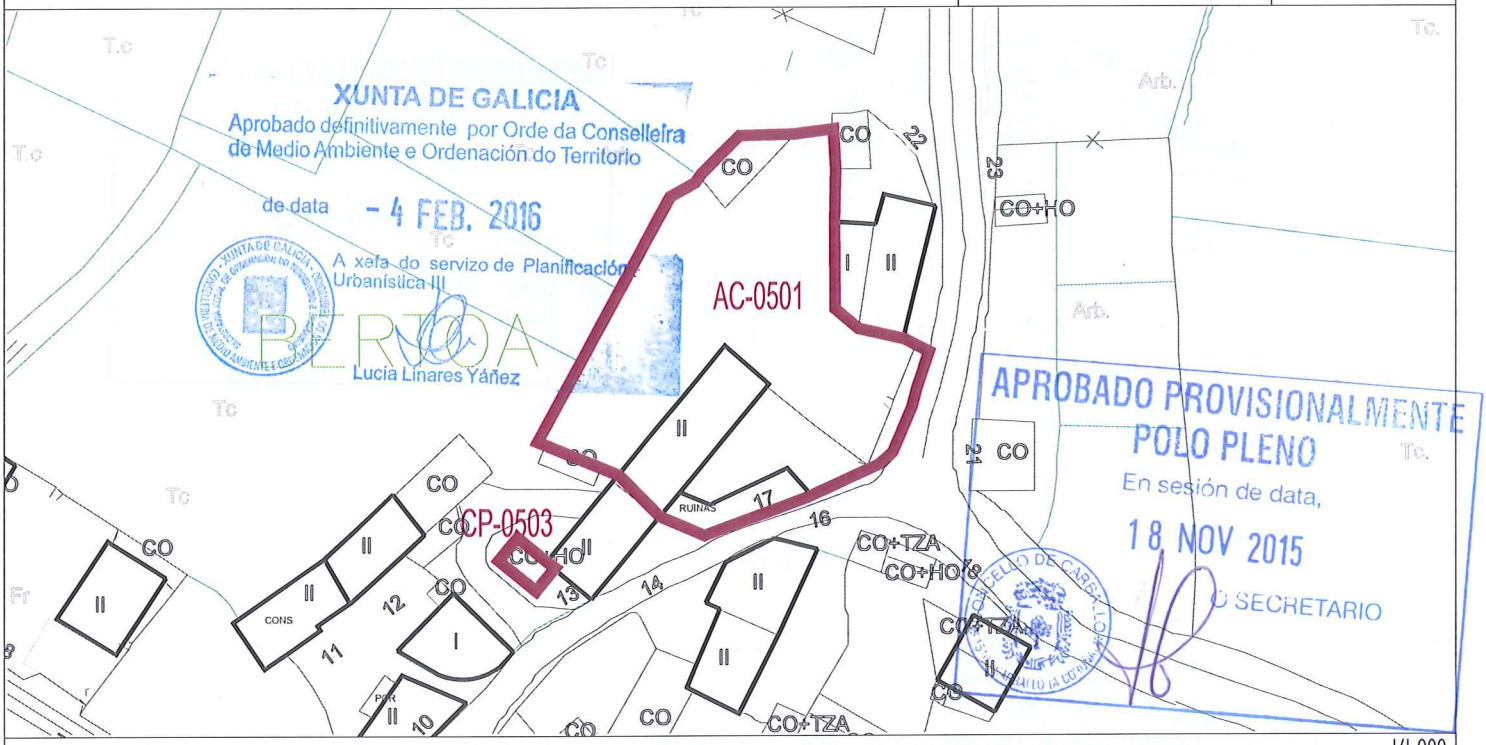

1/1.000

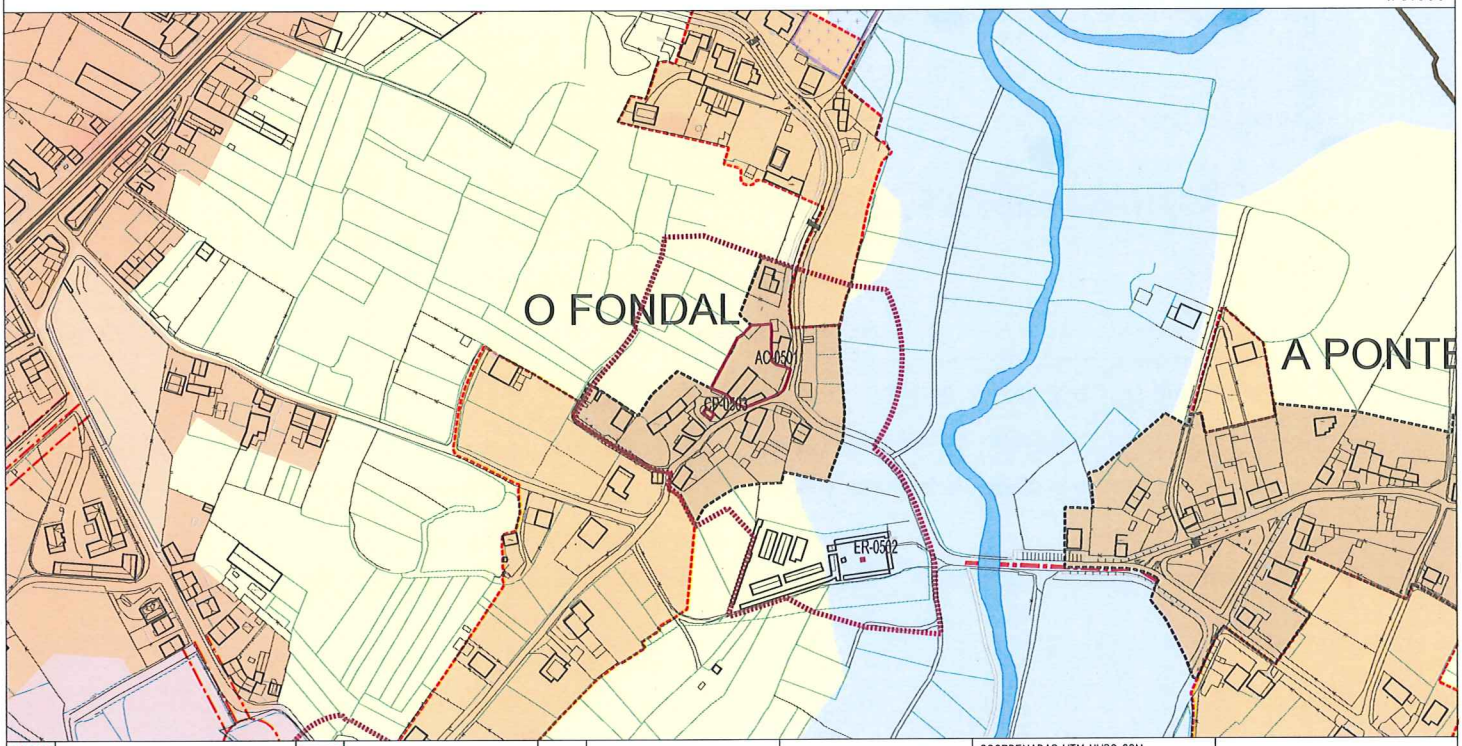

1/5.000

CONTORNO DE PROTECCIÓN	ELEMENTO CATALOGADO				COORDENADAS UTM-HUSO 29N X: X:	Y: Y:	
SOLO URBANO SU-C	SOLO URBANIZABLE DISPOSICIÓN TRANSITORIA 13ª SUR-T	SOLO NÚCLEO RURAL COMPLEXO NR-HT/C		SOLO RÚSTICO DE PROTECCIÓN FORESTAL SR-PF	SOLO RÚSTICO DE PROTECCIÓN PATRIMONIAL SR-PP	SOLO RÚSTICO DE PROTECCIÓN PAISAXÍSTICA SR-PX	
SOLO URBANO NON CONSOLIDADO SU-NC	SOLO NÚCLEO RURAL HISTÓRICO-TRADICIONAL NR-HT	SOLO RÚSTICO DE PROTECCIÓN ORDINARIA SR-PO		SOLO RÚSTICO DE PROTECCIÓN DE COSTAS SR-PC	SOLO RÚSTICO DE PROTECCIÓN DE INFRAESTRUCTURAS SR-PI	ACTUACIÓN INTEGRAL EN SOLO DE NÚCLEO RURAL	
SOLO URBANIZABLE DELIMITADO SUR-D	SOLO NÚCLEO RURAL COMÚN NR-C	SOLO RÚSTICO DE PROTECCIÓN AGROPECUARIA SR-PA		SOLO RÚSTICO DE PROTECCIÓN DAS AUGAS SR-PR	SOLO RÚSTICO DE PROTECCIÓN DE ESPAZOS NATURAIS SR-PN	PLAN ESPECIAL DE DOTACIÓNS E ESPAZOS LIBRES DO LITORAL (PE)	

CLASE DE ELEMENTO	TIPOLOXÍA	CLAVE DE IDENTIFICACIÓN
ARQUITECTURA	ARQUITECTURA CIVIL	**AC-0501**



APROBADO PROVISIONALMENTE
POLO PLENO
En sesión de data,
18 NOV 2015
O SECRETARIO
CONCELLO DE CARBALLO

DENOMINACIÓN:	PARROQUIA:	NÚCLEO:	LUGAR:
CASA REITORAL	**BÉRTOA (SANTA MARÍA)**	**O FONDAL**	

ADSCRICIÓN/ ESTILO	COORDENADAS:
	UTM X = 526371 Y = 4785748

DESCRICIÓN

Casa reitoral con finca pechada con muro de pedra de gran altura. Edificación de planta rectagular moi alongado en muros de cachotería encalados, presenta unha disposición de ocos harmoniosa. A cantería se reserva para enmarcar vans, esquinais e cornixa. Se atopa acaroado a outra edificación de similares características
O peche tradicional en muro de cachotería envolve toda a finca.

CATEGORÍA	TITULARIDADE	NIVEL DE PROTECCIÓN	ESTADO DE CONSERVACIÓN	USO
INCLUIDO NO CATALÁGO	PRIVADA	ESTRUTURAL	REGULAR	VIVENDA

CLASE DE SOLO	ORDENANZA DE APLICACIÓN
SOLO DE NÚCLEO RURAL HISTÓRICO-TRADICIONAL	

XUNTA DE GALICIA
Aprobado definitivamente por Orde da Conselleira de Medio Ambiente e Ordenación do Territorio
de data - 4 FEB. 2016
A xefa do servizo de Planificación Urbanística III
Lucía Linares Yáñez

OBSERVACIÓNS

ELEMENTOS A PROTEXER

FORMACIÓN DE OCOS, CARPINTERIAS

MELLORAS NECESARIAS

Recuperación do recebado de cal da fachada.

OBRAS PROHIBIDAS	OBRAS PERMITIDAS
As derivadas do seu nivel de protección	As derivadas do seu nivel de protección

PLAN XERAL DE ORDENACIÓN MUNICIPAL
CONCELLO DE CARBALLO

CATÁLOGO DE ELEMENTOS A PROTEXER OU RECUPERAR

DENOMINACIÓN	CLAVE DE IDENTIFICACIÓN	PLANO P.X.O.M.
IGREXA DE BÉRTOA (PARROQUIAL DE SANTA MARÍA)	AR-0501	C-05

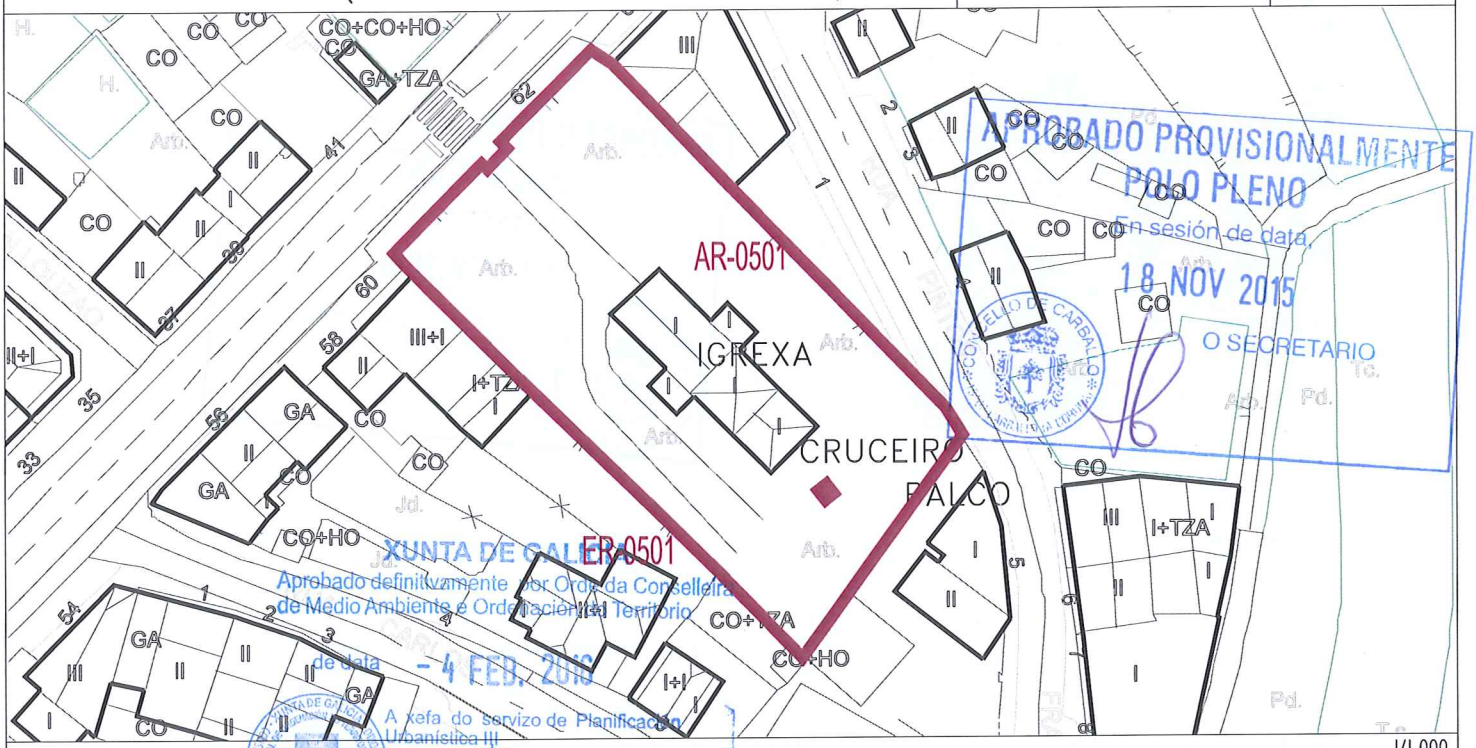

I/1.000

I/5.000

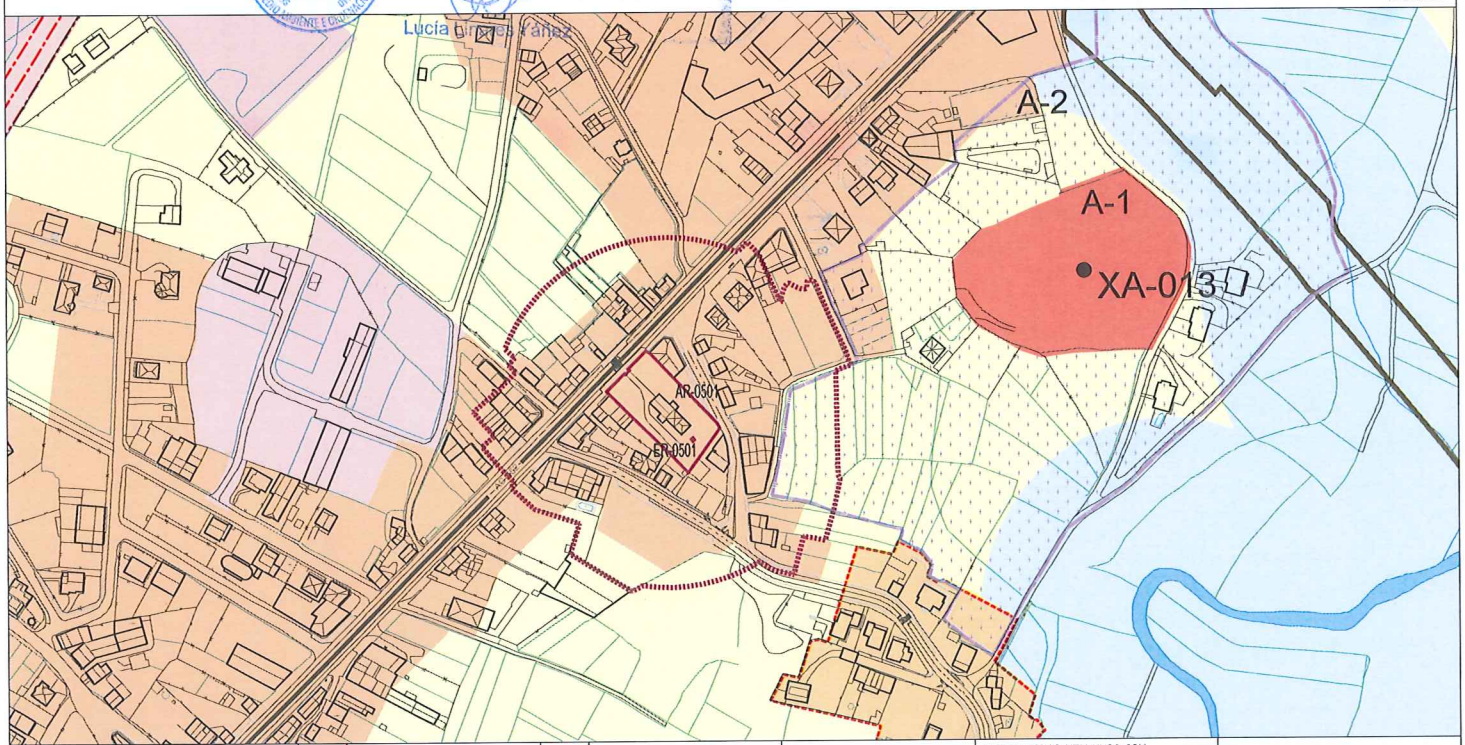

CONTORNO DE PROTECCIÓN	ELEMENTO CATALOGADO				COORDENADAS UTM-HUSO 29N X: X:	Y: Y:	
SOLO URBANO SU-C	SOLO URBANIZABLE DISPOSICIÓN TRANSITORIA 13ª SUR-T	SOLO NÚCLEO RURAL COMPLEXO NR-HT/C		SOLO RÚSTICO DE PROTECCIÓN FORESTAL SR-PF	SOLO RÚSTICO DE PROTECCIÓN PATRIMONIAL SR-PP	SOLO RÚSTICO DE PROTECCIÓN PAISAXÍSTICA SR-PX	
SOLO URBANO NON CONSOLIDADO SU-NC	SOLO NÚCLEO RURAL HISTÓRICO-TRADICIONAL NR-HT	SOLO RÚSTICO DE PROTECCIÓN ORDINARIA SR-PO		SOLO RÚSTICO DE PROTECCIÓN DE COSTAS SR-PC	SOLO RÚSTICO DE PROTECCIÓN DE INFRAESTRUCTURAS SR-PI	ACTUACIÓN INTEGRAL EN SOLO DE NÚCLEO RURAL	
SOLO URBANIZABLE DELIMITADO SUR-D	SOLO NÚCLEO RURAL COMÚN NR-C	SOLO RÚSTICO DE PROTECCIÓN AGROPECUARIA SR-PA		SOLO RÚSTICO DE PROTECCIÓN DAS AUGAS SR-PR	SOLO RÚSTICO DE PROTECCIÓN DE ESPAZOS NATURAIS SR-PN	PLAN ESPECIAL DE DOTACIÓNS E ESPAZOS LIBRES DO LITORAL (PE)	

CLASE DE ELEMENTO	TIPOLOXÍA	CLAVE DE IDENTIFICACIÓN
ARQUITECTURA	ARQUITECTURA RELIXIOSA	**AR-0501**



APROBADO PROVISIONALMENTE
POLO PLENO
En sesión de data,
18 NOV 2015
O SECRETARIO
CONCELLO DE CARBALLO

DENOMINACIÓN:	PARROQUIA:	NÚCLEO:	LUGAR:
IGREXA DE BÉRTOA (PARROQUIAL DE SANTA MARÍA)	**BÉRTOA (SANTA MARÍA)**	**CARBALLO**	

ADSCRICIÓN/ ESTILO	COORDENADAS:
	UTM X = 526223 Y = 4786110

DESCRICIÓN

Pequena igrexa rural en adro pechado con elementos ornamentais de cantería no acceso, ao cal se enfronta a fachada, enmarcada entre pilastras e rematada por espadana do campanario. O edificio posúe planta de cruz latina, cunha pequena sancristía anexa á parte posterior. A nave principal cóbrese cunha bóveda de canón que se ve interrompida por un arco triunfal que delimita o paso ó presbiterio, do mesmo xeito que dous arcos de medio punto dan paso ás pequenas capelas laterais. A estrutura da cuberta é a dúas e tres augas, cunha cubrición de tella curva. O interior presenta uns muros recebados e caleados, con excepción de arcos, cornixas e ocos. A decoración é moi sinxela, resaltando o pequeno retablo do altar maior.
O xogo volumétrico que describe o edificio no exterior é o característico das edificacións que posúen unha planta de cruz latina, aínda que no caso de Santa María destaca a extremada sobriedade de todo o conxunto. A fachada principal transluce o desexo de elevar a simetría ó seu máximo expoñente; catro pilastras dividen a esta en tres entrepanos, agrupándose no central o conxunto de elementos ornamentais e funcionais.
Moi deteriorado o seu entorno por recentes construcións adosadas aos laterais do atrio, permanece como referencia á vida rural da zona, actualmente absorbida pola expansión lonxitudinal do núcleo urbano de Carballo.

CATEGORÍA	TITULARIDADE	NIVEL DE PROTECCIÓN	ESTADO DE CONSERVACIÓN	USO
INVENTARIADO	PRIVADA	INTEGRAL	BO	RELIXIOSO

CLASE DE SOLO	ORDENANZA DE APLICACIÓN
SOLO DE NUCLEO URBANO	

XUNTA DE GALICIA
Aprobado definitivamente por Orde da Conselleira de Medio Ambiente e Ordenación do Territorio
de data - 4 FEB. 2016
A xefa do servizo de Planificación Urbanística III
Lucía Liñares Yáñez

OBSERVACIÓNS

ELEMENTOS A PROTEXER

MELLORAS NECESARIAS

OBRAS PROHIBIDAS	OBRAS PERMITIDAS
As derivadas do seu nivel de protección	As derivadas do seu nivel de protección

PLAN XERAL DE ORDENACIÓN MUNICIPAL
CONCELLO DE CARBALLO

CATÁLOGO DE ELEMENTOS A PROTEXER OU RECUPERAR

DENOMINACIÓN	CLAVE DE IDENTIFICACIÓN	PLANO P.X.O.M.
HÓRREO	CP-0501	C-05

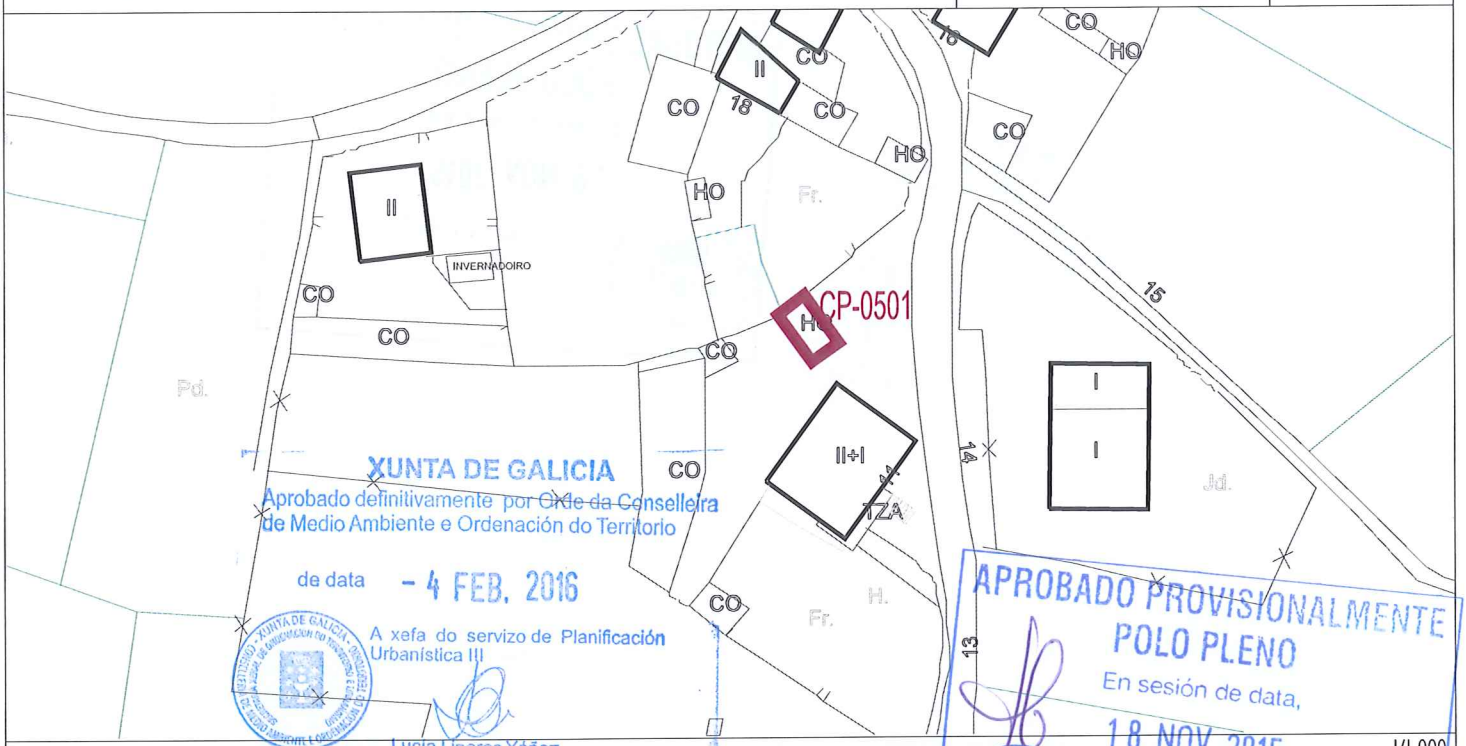

I/1.000

I/5.000

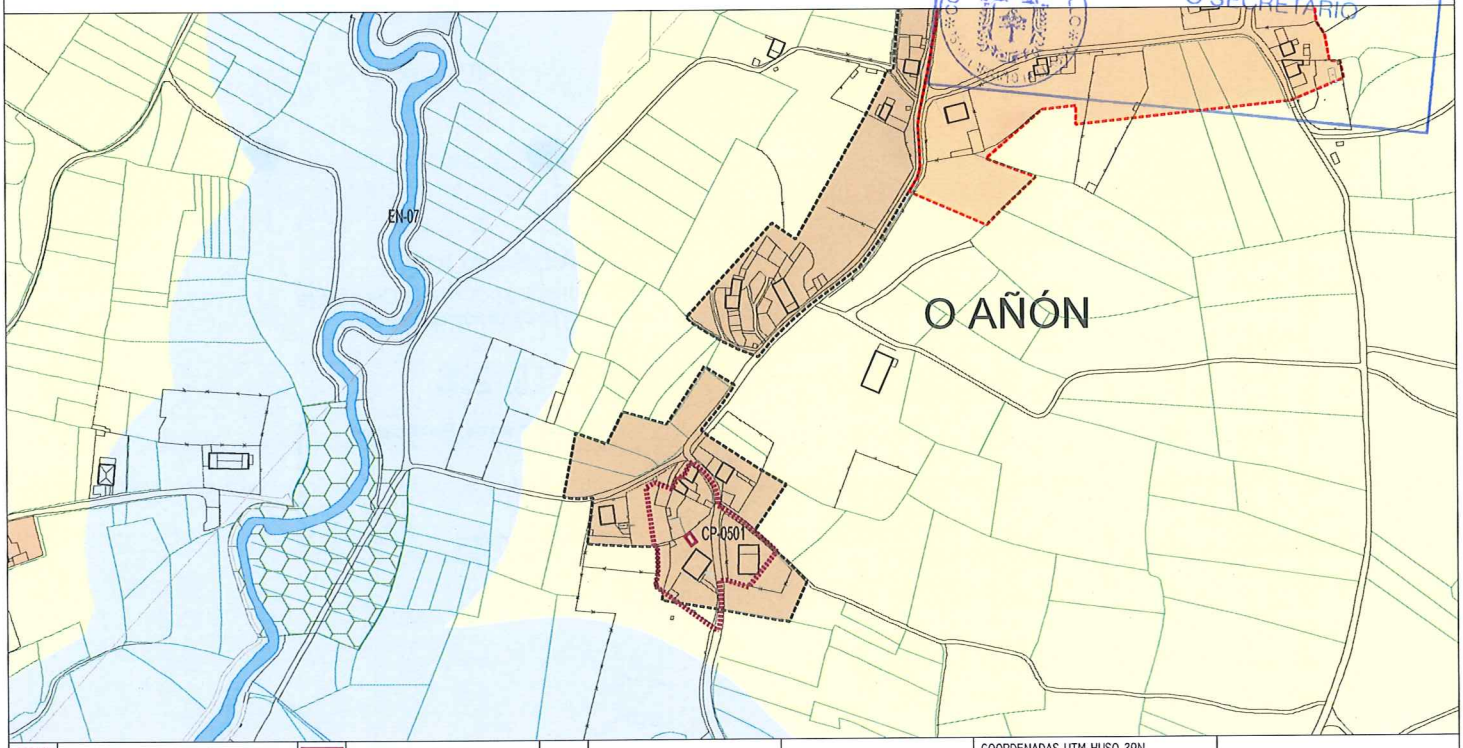

CONTORNO DE PROTECCIÓN	ELEMENTO CATALOGADO				COORDENADAS UTM-HUSO 29N X: X:	Y: Y:	
SOLO URBANO SU-C	SOLO URBANIZABLE DISPOSICIÓN TRANSITORIA 13ª SUR-T	SOLO NÚCLEO RURAL COMPLEXO NR-HT/C		SOLO RÚSTICO DE PROTECCIÓN FORESTAL SR-PF	SOLO RÚSTICO DE PROTECCIÓN PATRIMONIAL SR-PP	SOLO RÚSTICO DE PROTECCIÓN PAISAXÍSTICA SR-PX	
SOLO URBANO NON CONSOLIDADO SU-NC	SOLO NÚCLEO RURAL HISTÓRICO-TRADICIONAL NR-HT	SOLO RÚSTICO DE PROTECCIÓN ORDINARIA SR-PO		SOLO RÚSTICO DE PROTECCIÓN DE COSTAS SR-PC	SOLO RÚSTICO DE PROTECCIÓN DE INFRAESTRUCTURAS SR-PI	ACTUACIÓN INTEGRAL EN SOLO DE NÚCLEO RURAL	
SOLO URBANIZABLE DELIMITADO SUR-D	SOLO NÚCLEO RURAL COMÚN NR-C	SOLO RÚSTICO DE PROTECCIÓN AGROPECUARIA SR-PA		SOLO RÚSTICO DE PROTECCIÓN DAS AUGAS SR-PR	SOLO RÚSTICO DE PROTECCIÓN DE ESPAZOS NATURAIS SR-PN	PLAN ESPECIAL DE DOTACIÓNS E ESPAZOS LIBRES DO LITORAL (PE)	

CLASE DE ELEMENTO	TIPOLOXÍA	CLAVE DE IDENTIFICACIÓN
ARQUITECTURA	CONSTRUCIÓN POPULAR	**CP-0501**



APROBADO PROVISIONALMENTE
POLO PLENO
En sesión de data,
18 NOV 2015
O SECRETARIO

DENOMINACIÓN:	PARROQUIA:	NÚCLEO:	LUGAR:
HÓRREO	**BÉRTOA (SANTA MARÍA)**	**O AÑÓN**	

ADSCRICIÓN/ ESTILO	COORDENADAS:		
ARQUITECTURA POPULAR	UTM	X = 526322	Y = 4784569

DESCRICIÓN

Hórreo sobre base pechada con muros de mampostería a modo de celeiro, tornarratos perimetral en pedra con forma de bisel. Resolto con panos de ventilación en celosía de formigón.

CATEGORÍA	TITULARIDADE	NIVEL DE PROTECCIÓN	ESTADO DE CONSERVACIÓN	USO
INCLUIDO NO CATALÁGO	PRIVADA	ESTRUTURAL	BO	HÓRREO

CLASE DE SOLO	ORDENANZA DE APLICACIÓN
SOLO DE NÚCLEO RURAL COMÚN	

OBSERVACIÓNS

XUNTA DE GALICIA
Aprobado definitivamente por Orde da Conselleira de Medio Ambiente e Ordenación do Territorio
de data - 4 FEB. 2016
A xefa do servizo de Planificación Urbanística III
Lucía Linares Yáñez

ELEMENTOS A PROTEXER

MELLORAS NECESARIAS

OBRAS PROHIBIDAS	OBRAS PERMITIDAS
As derivadas do seu nivel de protección	As derivadas do seu nivel de protección

PLAN XERAL DE ORDENACIÓN MUNICIPAL
CONCELLO DE CARBALLO

CATÁLOGO DE ELEMENTOS A PROTEXER OU RECUPERAR

DENOMINACIÓN	CLAVE DE IDENTIFICACIÓN	PLANO P.X.O.M.
HÓRREO	CP-0502	C-05

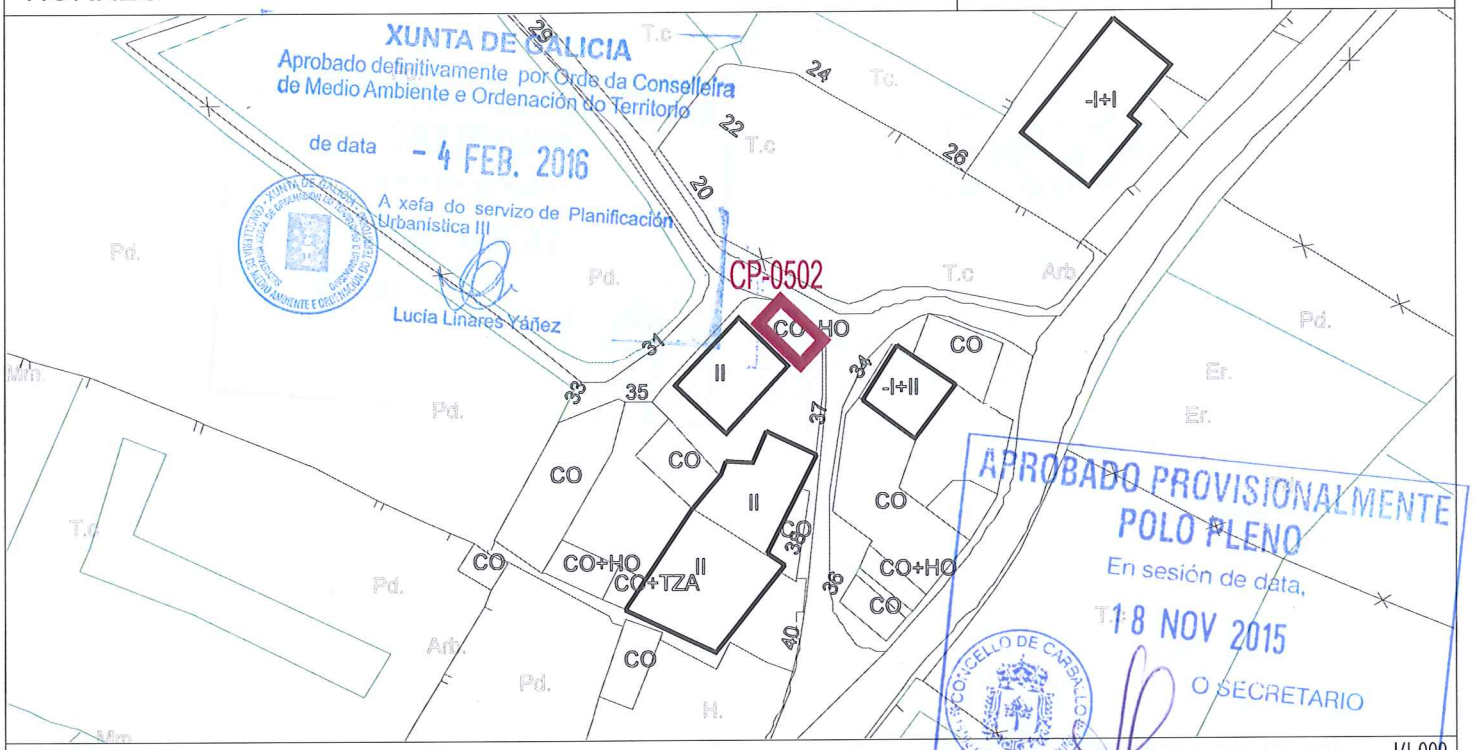

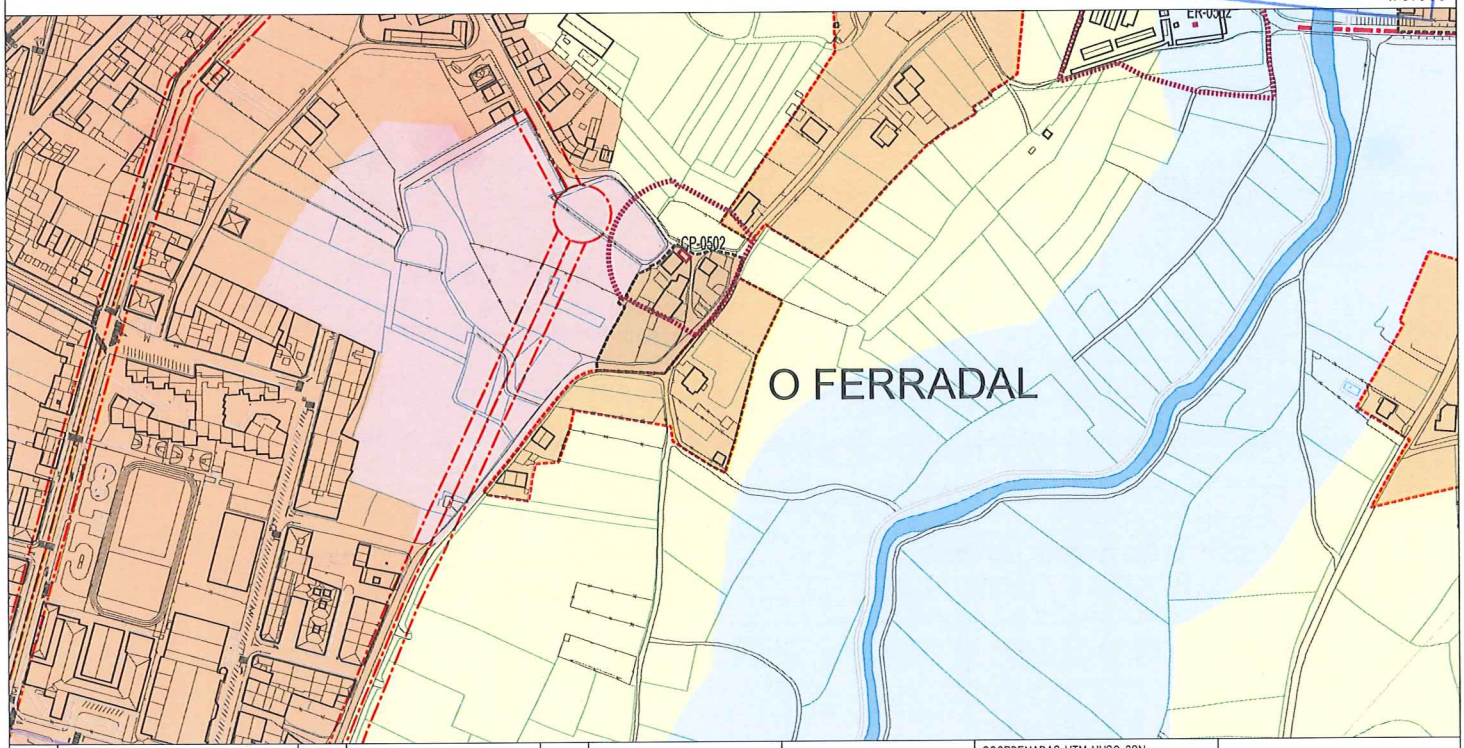

CONTORNO DE PROTECCIÓN	ELEMENTO CATALOGADO				COORDENADAS UTM-HUSO 29N X: X:	Y: Y:	
SOLO URBANO SU-C	SOLO URBANIZABLE DISPOSICIÓN TRANSITORIA 13ª SUR-T	SOLO NÚCLEO RURAL COMPLEXO NR-HT/C		SOLO RÚSTICO DE PROTECCIÓN FORESTAL SR-PF	SOLO RÚSTICO DE PROTECCIÓN PATRIMONIAL SR-PP	SOLO RÚSTICO DE PROTECCIÓN PAISAXÍSTICA SR-PX	
SOLO URBANO NON CONSOLIDADO SU-NC	SOLO NÚCLEO RURAL HISTÓRICO-TRADICIONAL NR-HT	SOLO RÚSTICO DE PROTECCIÓN ORDINARIA SR-PO		SOLO RÚSTICO DE PROTECCIÓN DE COSTAS SR-PC	SOLO RÚSTICO DE PROTECCIÓN DE INFRAESTRUCTURAS SR-PI	ACTUACIÓN INTEGRAL EN SOLO DE NÚCLEO RURAL	
SOLO URBANIZABLE DELIMITADO SUR-D	SOLO NÚCLEO RURAL COMÚN NR-C	SOLO RÚSTICO DE PROTECCIÓN AGROPECUARIA SR-PA		SOLO RÚSTICO DE PROTECCIÓN DAS AUGAS SR-PR	SOLO RÚSTICO DE PROTECCIÓN DE ESPAZOS NATURAIS SR-PN	PLAN ESPECIAL DE DOTACIÓNS E ESPAZOS LIBRES DO LITORAL (PE)	

CLASE DE ELEMENTO	TIPOLOXÍA	CLAVE DE IDENTIFICACIÓN
ARQUITECTURA	CONSTRUCIÓN POPULAR	**CP-0502**



APROBADO PROVISIONALMENTE
POLO PLENO
En sesión de data,
18 NOV 2015
O SECRETARIO
CONCELLO DE CARBALLO

DENOMINACIÓN:	PARROQUIA:	NÚCLEO:	LUGAR:
HÓRREO	**BÉRTOA (SANTA MARÍA)**	**O FERRADAL**	

ADSCRICIÓN/ ESTILO	COORDENADAS:		
ARQUITECTURA POPULAR	UTM	X = 526115	Y = 4785484

DESCRICIÓN

Hórreo sobre base pechada con muros de mampostería a modo de celeiro, tornarratos perimetral en pedra con forma de bisel. Resolto con panos de ventilación en celosía de formigón.

CATEGORÍA	TITULARIDADE	NIVEL DE PROTECCIÓN	ESTADO DE CONSERVACIÓN	USO
INCLUIDO NO CATALÁGO	PRIVADA	ESTRUTURAL	BO	HÓRREO

CLASE DE SOLO	ORDENANZA DE APLICACIÓN
SOLO DE NÚCLEO RURAL HISTÓRICO-TRADICIONAL	

OBSERVACIÓNS

XUNTA DE GALICIA
Aprobado definitivamente por Orde da Conselleira de Medio Ambiente e Ordenación do Territorio
de data - 4 FEB. 2016
A xefa do servizo de Planificación Urbanística III
Lucía Lorenzo Yáñez

ELEMENTOS A PROTEXER

MELLORAS NECESARIAS

OBRAS PROHIBIDAS	OBRAS PERMITIDAS
As derivadas do seu nivel de protección	As derivadas do seu nivel de protección

PLAN XERAL DE ORDENACIÓN MUNICIPAL
CONCELLO DE CARBALLO

CATÁLOGO DE ELEMENTOS A PROTEXER OU RECUPERAR

DENOMINACIÓN	CLAVE DE IDENTIFICACIÓN	PLANO P.X.O.M.
HÓRREO	CP-0503	C-05

XUNTA DE GALICIA
Aprobado definitivamente por Orde da Conselleira de Medio Ambiente e Ordenación do Territorio
de data - 4 FEB. 2016
A xefa do servizo de Planificación Urbanística III
Lucía Linares Yáñez

APROBADO PROVISIONALMENTE POLO PLENO
En sesión de data, 18 NOV 2015
O SECRETARIO

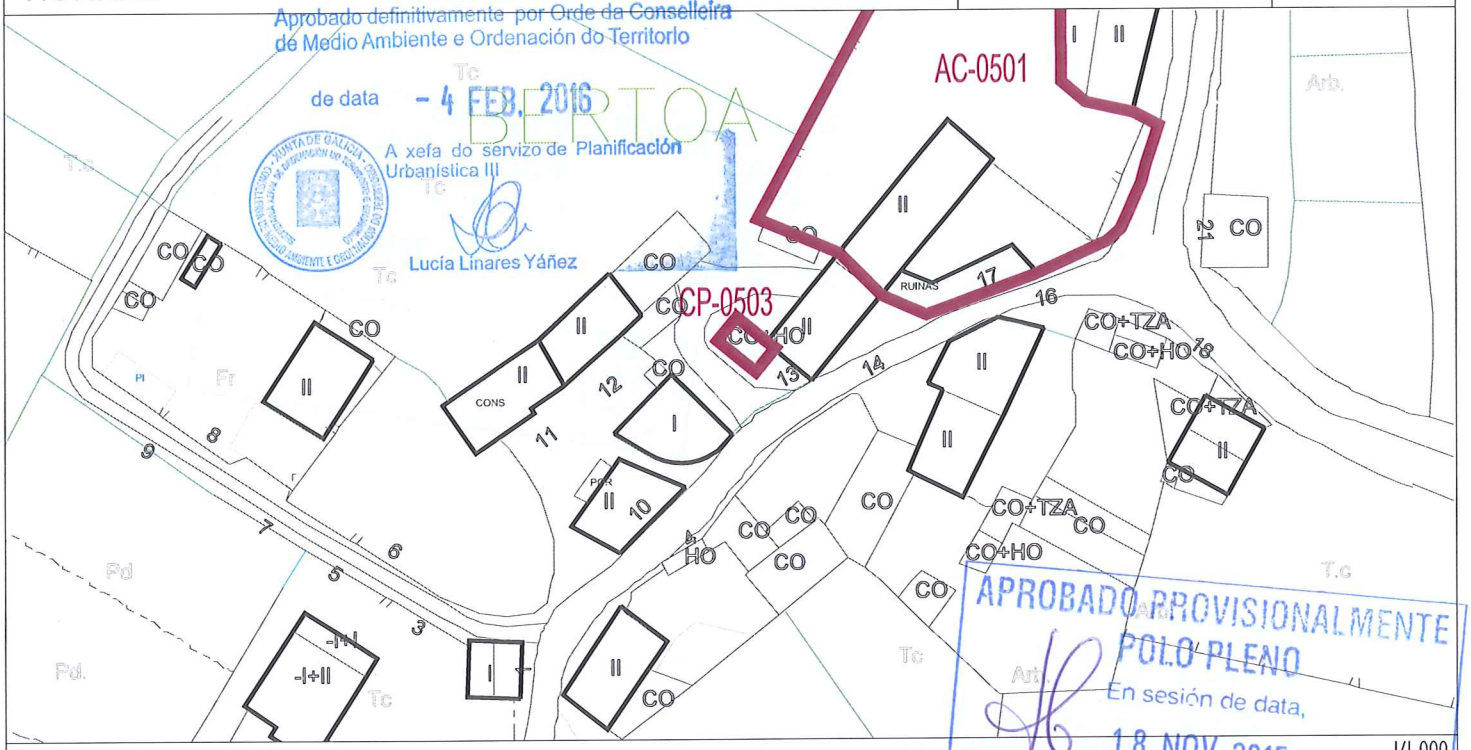

I/1.000

I/5.000

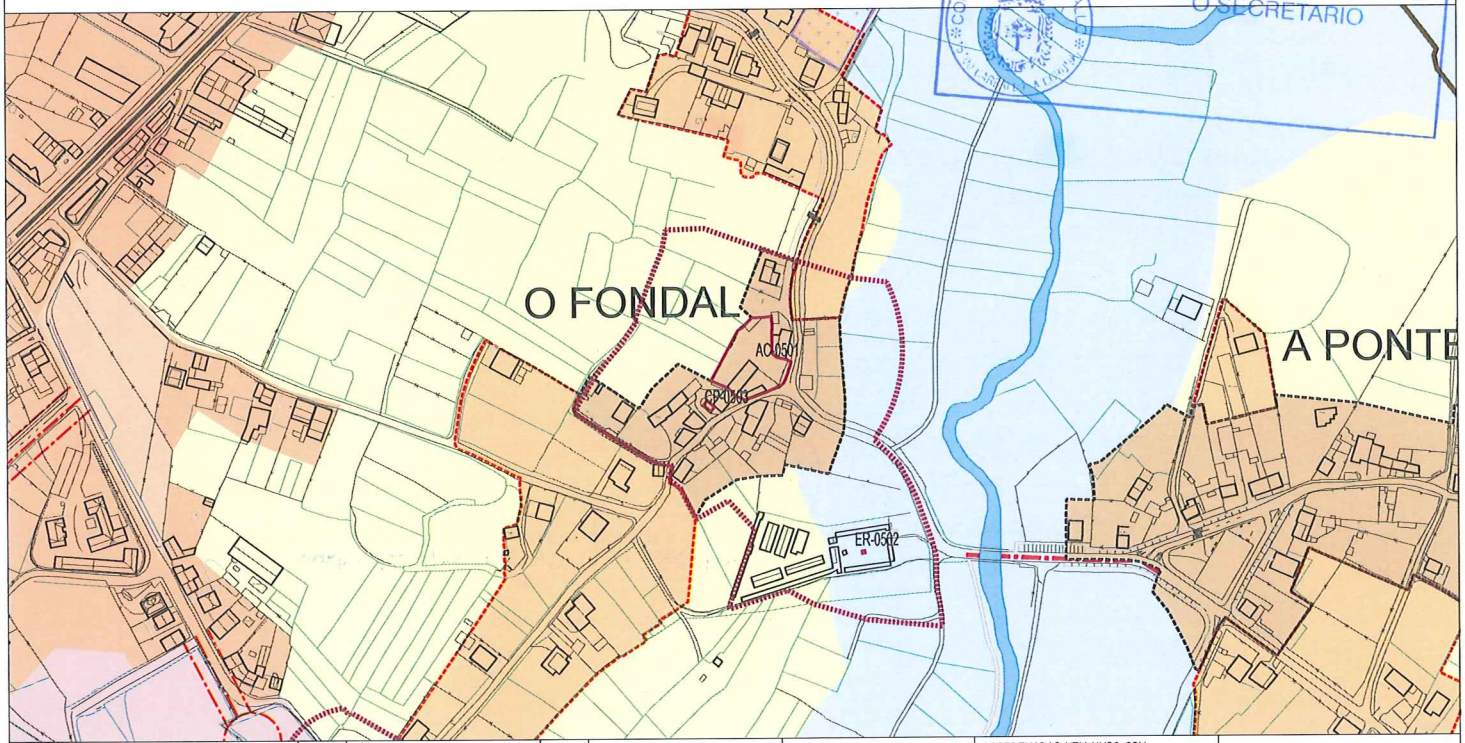

CONTORNO DE PROTECCIÓN	ELEMENTO CATALOGADO				COORDENADAS UTM-HUSO 29N X: X:	Y: Y:	
SOLO URBANO SU-C	SOLO URBANIZABLE DISPOSICIÓN TRANSITORIA 13ª SUR-T	SOLO NÚCLEO RURAL COMPLEXO NR-HT/C		SOLO RÚSTICO DE PROTECCIÓN FORESTAL SR-PF	SOLO RÚSTICO DE PROTECCIÓN PATRIMONIAL SR-PP	SOLO RÚSTICO DE PROTECCIÓN PAISAXÍSTICA SR-PX	
SOLO URBANO NON CONSOLIDADO SU-NC	SOLO NÚCLEO RURAL HISTÓRICO-TRADICIONAL NR-HT	SOLO RÚSTICO DE PROTECCIÓN ORDINARIA SR-PO		SOLO RÚSTICO DE PROTECCIÓN DE COSTAS SR-PC	SOLO RÚSTICO DE PROTECCIÓN DE INFRAESTRUCTURAS SR-PI	ACTUACIÓN INTEGRAL EN SOLO DE NÚCLEO RURAL	
SOLO URBANIZABLE DELIMITADO SUR-D	SOLO NÚCLEO RURAL COMÚN NR-C	SOLO RÚSTICO DE PROTECCIÓN AGROPECUARIA SR-PA		SOLO RÚSTICO DE PROTECCIÓN DAS AUGAS SR-PR	SOLO RÚSTICO DE PROTECCIÓN DE ESPAZOS NATURAIS SR-PN	PLAN ESPECIAL DE DOTACIÓNS E ESPAZOS LIBRES DO LITORAL (PE)	

CLASE DE ELEMENTO	TIPOLOXÍA	CLAVE DE IDENTIFICACIÓN
ARQUITECTURA	CONSTRUCIÓN POPULAR	**CP-0503**



APROBADO PROVISIONALMENTE
POLO PLENO
En sesión de data,
18 NOV 2015
O SECRETARIO
CONCELLO DE CARBALLO

DENOMINACIÓN:	PARROQUIA:	NÚCLEO:	LUGAR:
HÓRREO	**BÉRTOA (SANTA MARÍA)**	**O FONDAL**	

ADSCRICIÓN/ ESTILO	COORDENADAS:
ARQUITECTURA POPULAR	UTM X = 526350 Y = 4785730

DESCRICIÓN

Hórreo sobre base pechada con muros de mampostería a modo de celeiro, tornarratos perimetral en pedra con forma de bisel. Resolto mediante ringleiras de pedra e cuñas do mesmo material

CATEGORÍA	TITULARIDADE	NIVEL DE PROTECCIÓN	ESTADO DE CONSERVACIÓN	USO
BIC	PRIVADA	INTEGRAL	BO	HÓRREO

CLASE DE SOLO	ORDENANZA DE APLICACIÓN
SOLO DE NÚCLEO RURAL HISTÓRICO-TRADICIONAL	

OBSERVACIÓNS

XUNTA DE GALICIA
Aprobado definitivamente por Orde da Conselleira de Medio Ambiente e Ordenación do Territorio
de data - 4 FEB. 2016
A xefa do servizo de Planificación Urbanística III
Lucía Linares Yáñez

ELEMENTOS A PROTEXER

MELLORAS NECESARIAS

OBRAS PROHIBIDAS	OBRAS PERMITIDAS
As derivadas do seu nivel de protección	As derivadas do seu nivel de protección

PLAN XERAL DE ORDENACIÓN MUNICIPAL
CONCELLO DE CARBALLO

CATÁLOGO DE ELEMENTOS A PROTEXER OU RECUPERAR

DENOMINACIÓN	CLAVE DE IDENTIFICACIÓN	PLANO P.X.O.M.
HÓRREO EN LEBOREO	CP-0504	C-04

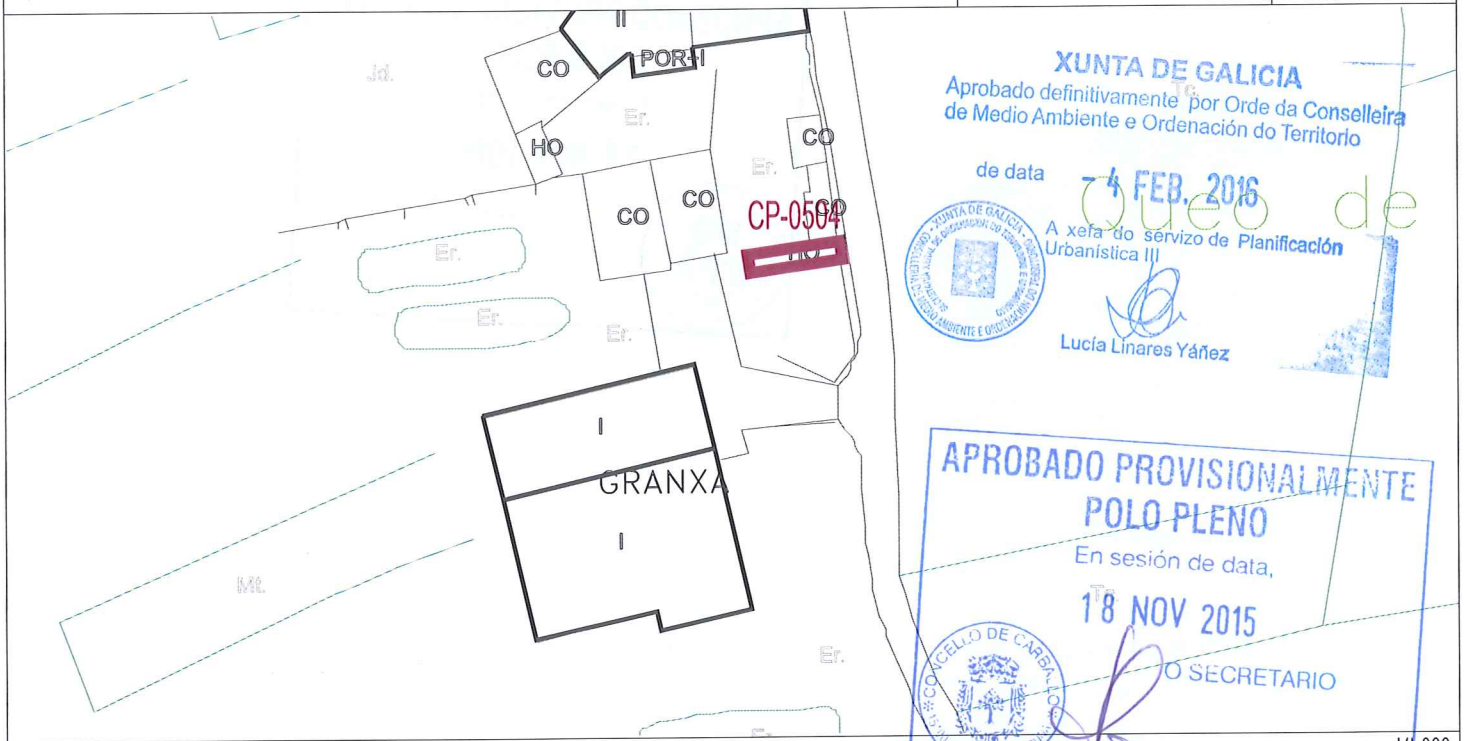

XUNTA DE GALICIA
Aprobado definitivamente por Orde da Conselleira de Medio Ambiente e Ordenación do Territorio
de data - 4 FEB. 2016
A xefa do servizo de Planificación Urbanística III
Lucía Linares Yáñez

APROBADO PROVISIONALMENTE POLO PLENO
En sesión de data,
18 NOV 2015
O SECRETARIO

1/1.000
1/5.000

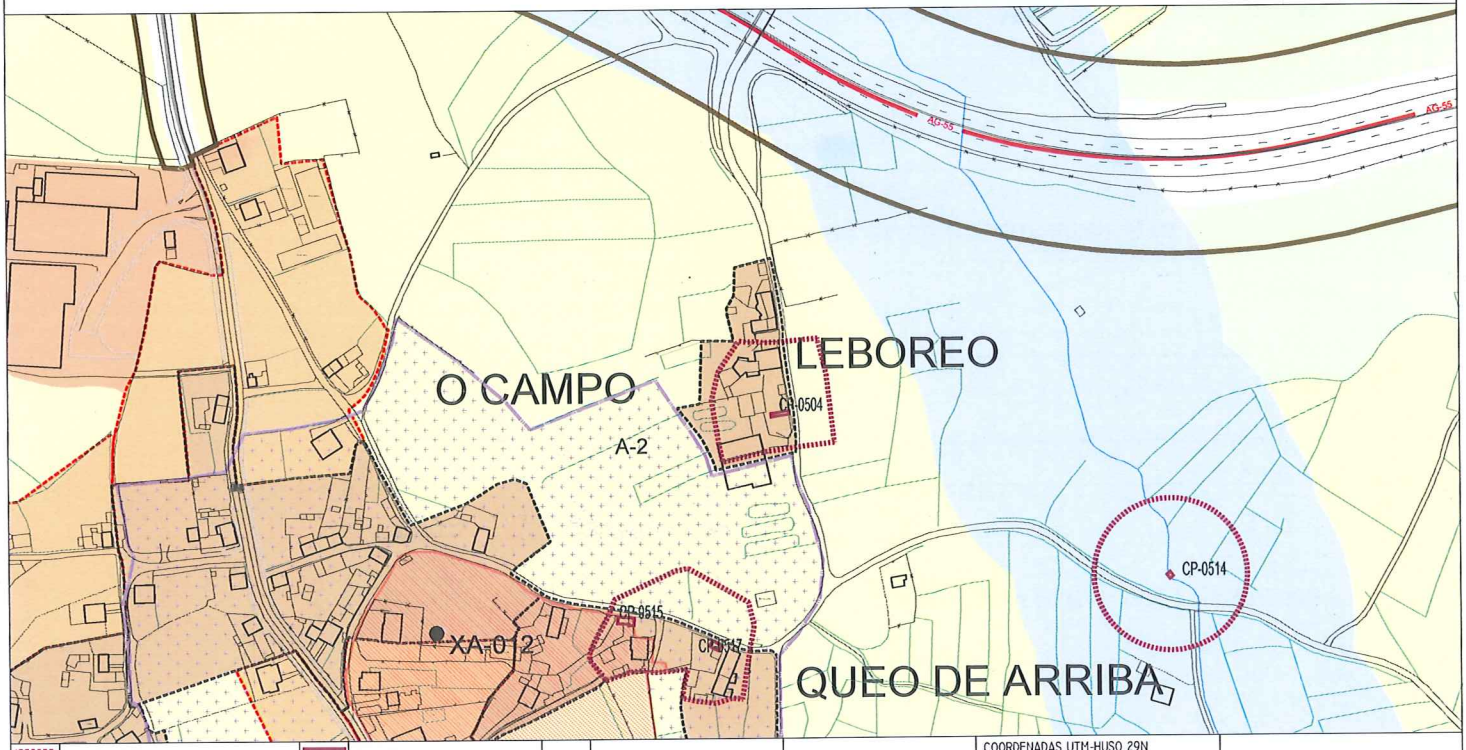

CONTORNO DE PROTECCIÓN	ELEMENTO CATALOGADO				COORDENADAS UTM-HUSO 29N X: X:	Y: Y:	
SOLO URBANO SU-C	SOLO URBANIZABLE DISPOSICIÓN TRANSITORIA 13ª SUR-T	SOLO NÚCLEO RURAL COMPLEXO NR-HT/C		SOLO RÚSTICO DE PROTECCIÓN FORESTAL SR-PF	SOLO RÚSTICO DE PROTECCIÓN PATRIMONIAL SR-PP	SOLO RÚSTICO DE PROTECCIÓN PAISAXÍSTICA SR-PX	
SOLO URBANO NON CONSOLIDADO SU-NC	SOLO NÚCLEO RURAL HISTÓRICO-TRADICIONAL NR-HT	SOLO RÚSTICO DE PROTECCIÓN ORDINARIA SR-PO		SOLO RÚSTICO DE PROTECCIÓN DE COSTAS SR-PC	SOLO RÚSTICO DE PROTECCIÓN DE INFRAESTRUCTURAS SR-PI	ACTUACIÓN INTEGRAL EN SOLO DE NÚCLEO RURAL	
SOLO URBANIZABLE DELIMITADO SUR-D	SOLO NÚCLEO RURAL COMÚN NR-C	SOLO RÚSTICO DE PROTECCIÓN AGROPECUARIA SR-PA		SOLO RÚSTICO DE PROTECCIÓN DAS AUGAS SR-PR	SOLO RÚSTICO DE PROTECCIÓN DE ESPAZOS NATURAIS SR-PN	PLAN ESPECIAL DE DOTACIÓNS E ESPAZOS LIBRES DO LITORAL (PE)	

CLASE DE ELEMENTO	TIPOLOXÍA	CLAVE DE IDENTIFICACIÓN
ARQUITECTURA	CONSTRUCIÓN POPULAR	**CP-0504**



APROBADO PROVISIONALMENTE
POLO PLENO
En sesión de data,
18 NOV 2015
O SECRETARIO
CONCELLO DE CARBALLO

DENOMINACIÓN:	PARROQUIA:	NÚCLEO:	LUGAR:
HÓRREO EN LEBOREO	**BÉRTOA (SANTA MARÍA)**	**LEBOREO**	

ADSCRICIÓN/ ESTILO	COORDENADAS: UTM	X	Y
ARQUITECTURA POPULAR		X = 527467	Y = 4787851

DESCRICIÓN

Hórreo sobre pés dereitos con grande desenrolo lonxitudinal, resolto totalmente en cantería, mostrando detalles singulares no acabado de elementos de ornamentación, con reloxo de sol labrado en ménsula sobre un dos esquinais.
Ten un grande interese pola singularidade, conforme a unha tipoloxía pouco habitual na que a comarca que identifica xeralmente explotacións agrícolas caracterizadas polo seu maior nivel de riqueza.

CATEGORÍA	TITULARIDADE	NIVEL DE PROTECCIÓN	ESTADO DE CONSERVACIÓN	USO
BIC	PRIVADA	INTEGRAL	BO	HÓRREO

CLASE DE SOLO	ORDENANZA DE APLICACIÓN
SOLO DE NUCLEO RURAL HISTÓRICO -TRADICIONAL	

OBSERVACIÓNS

XUNTA DE GALICIA
Aprobado definitivamente por Orde da Conselleira de Medio Ambiente e Ordenación do Territorio
de data - 4 FEB. 2016
A xefa do servizo de Planificación Urbanística III
Lucía Linares Yáñez

ELEMENTOS A PROTEXER

MELLORAS NECESARIAS

OBRAS PROHIBIDAS	OBRAS PERMITIDAS
As derivadas do seu nivel de protección	As derivadas do seu nivel de protección

PLAN XERAL DE ORDENACIÓN MUNICIPAL
CONCELLO DE CARBALLO

CATÁLOGO DE ELEMENTOS A PROTEXER OU RECUPERAR

DENOMINACIÓN	CLAVE DE IDENTIFICACIÓN	PLANO P.X.O.M.
HÓRREO	CP-0505	C-04



1/1.000

1/5.000

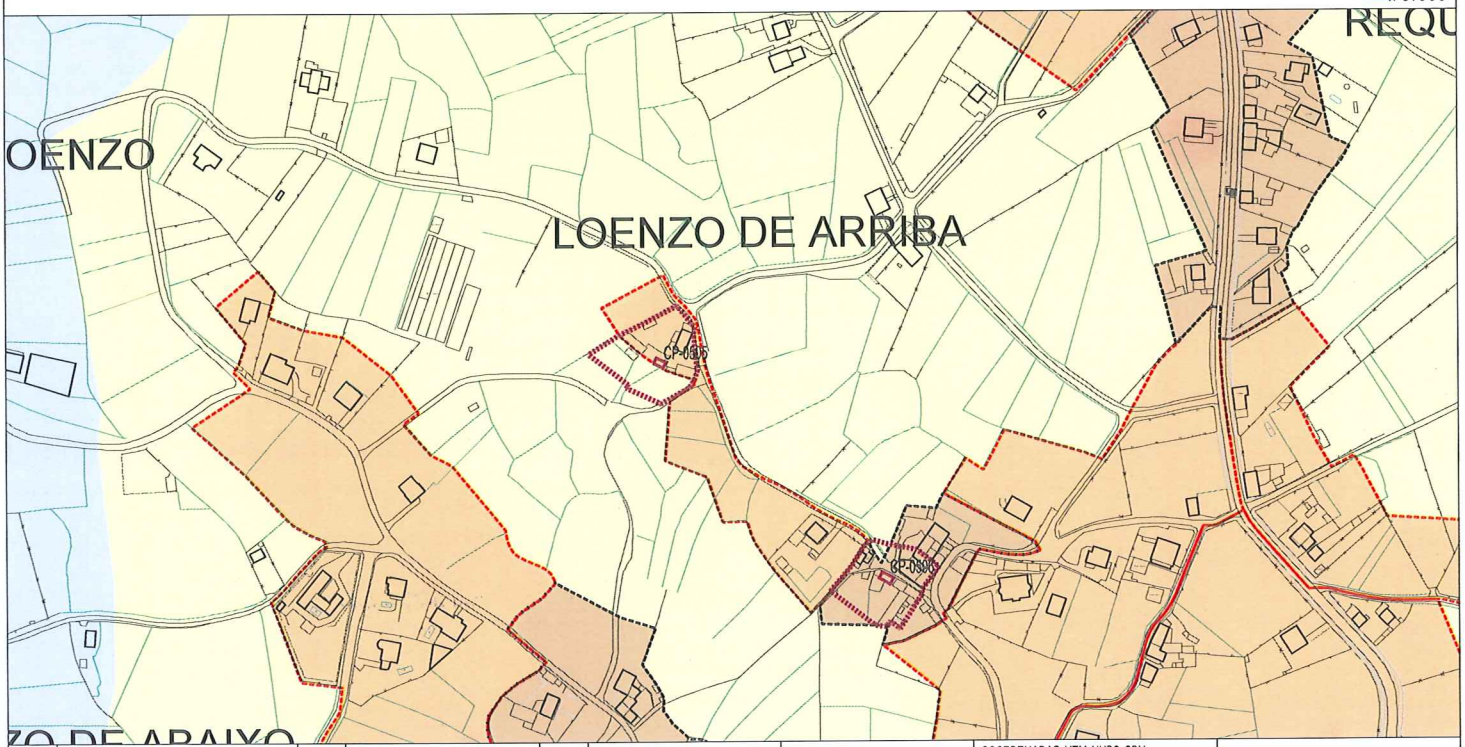

CONTORNO DE PROTECCIÓN	ELEMENTO CATALOGADO				COORDENADAS UTM-HUSO 29N X:	Y:	
SOLO URBANO SU-C	SOLO URBANIZABLE DISPOSICIÓN TRANSITORIA 13ª SUR-T	SOLO NÚCLEO RURAL COMPLEXO NR-HT/C		SOLO RÚSTICO DE PROTECCIÓN FORESTAL SR-PF	SOLO RÚSTICO DE PROTECCIÓN PATRIMONIAL SR-PP	SOLO RÚSTICO DE PROTECCIÓN PAISAXÍSTICA SR-PX	
SOLO URBANO NON CONSOLIDADO SU-NC	SOLO NÚCLEO RURAL HISTÓRICO-TRADICIONAL NR-HT	SOLO RÚSTICO DE PROTECCIÓN ORDINARIA SR-PO		SOLO RÚSTICO DE PROTECCIÓN DE COSTAS SR-PC	SOLO RÚSTICO DE PROTECCIÓN DE INFRAESTRUCTURAS SR-PI	ACTUACIÓN INTEGRAL EN SOLO DE NÚCLEO RURAL	
SOLO URBANIZABLE DELIMITADO SUR-D	SOLO NÚCLEO RURAL COMÚN NR-C	SOLO RÚSTICO DE PROTECCIÓN AGROPECUARIA SR-PA		SOLO RÚSTICO DE PROTECCIÓN DAS AUGAS SR-PR	SOLO RÚSTICO DE PROTECCIÓN DE ESPAZOS NATURAIS SR-PN	PLAN ESPECIAL DE DOTACIÓNS E ESPAZOS LIBRES DO LITORAL (PE)	

CLASE DE ELEMENTO	TIPOLOXÍA	CLAVE DE IDENTIFICACIÓN
ARQUITECTURA	CONSTRUCIÓN POPULAR	**CP-0505**



APROBADO PROVISIONALMENTE
POLO PLENO
En sesión de data,
18 NOV 2015
O SECRETARIO
CONCELLO DE CARBALLO

DENOMINACIÓN:	PARROQUIA:	NÚCLEO:	LUGAR:
HÓRREO	**BÉRTOA (SANTA MARÍA)**	**LOENZO DE ARRIBA**	

ADSCRICIÓN/ ESTILO	COORDENADAS:		
ARQUITECTURA POPULAR	UTM	X = 526937	Y = 4787052

DESCRICIÓN

Hórreo sobre base pechada con muros de mampostería a modo de celeiro, tornarratos perimetral en pedra con forma de bisel. Resolto con panos de ventilación en celosía de formigón, e cuberta a dúas augas de tella plana. Cenefa superior decorativa. Data do ano 1935

CATEGORÍA	TITULARIDADE	NIVEL DE PROTECCIÓN	ESTADO DE CONSERVACIÓN	USO
INCLUIDO NO CATÁLOGO	PRIVADA	ESTRUTURAL	BO	HÓRREO

CLASE DE SOLO

SOLO DE NUCLEO RURAL COMÚN

ORDENANZA DE APLICACIÓN

XUNTA DE GALICIA
Aprobado definitivamente por Orde da Conselleira de Medio Ambiente e Ordenación do Territorio
de data - 4 FEB. 2016
A xefa do servizo de Planificación Urbanística III
Lucía Linares Yáñez

OBSERVACIÓNS

ELEMENTOS A PROTEXER

MELLORAS NECESARIAS

OBRAS PROHIBIDAS	OBRAS PERMITIDAS
As derivadas do seu nivel de protección	As derivadas do seu nivel de protección

PLAN XERAL DE ORDENACIÓN MUNICIPAL
CONCELLO DE CARBALLO

CATÁLOGO DE ELEMENTOS A PROTEXER OU RECUPERAR

DENOMINACIÓN	CLAVE DE IDENTIFICACIÓN	PLANO P.X.O.M.
HÓRREO	CP-0506	C-05



1/1.000

1/5.000

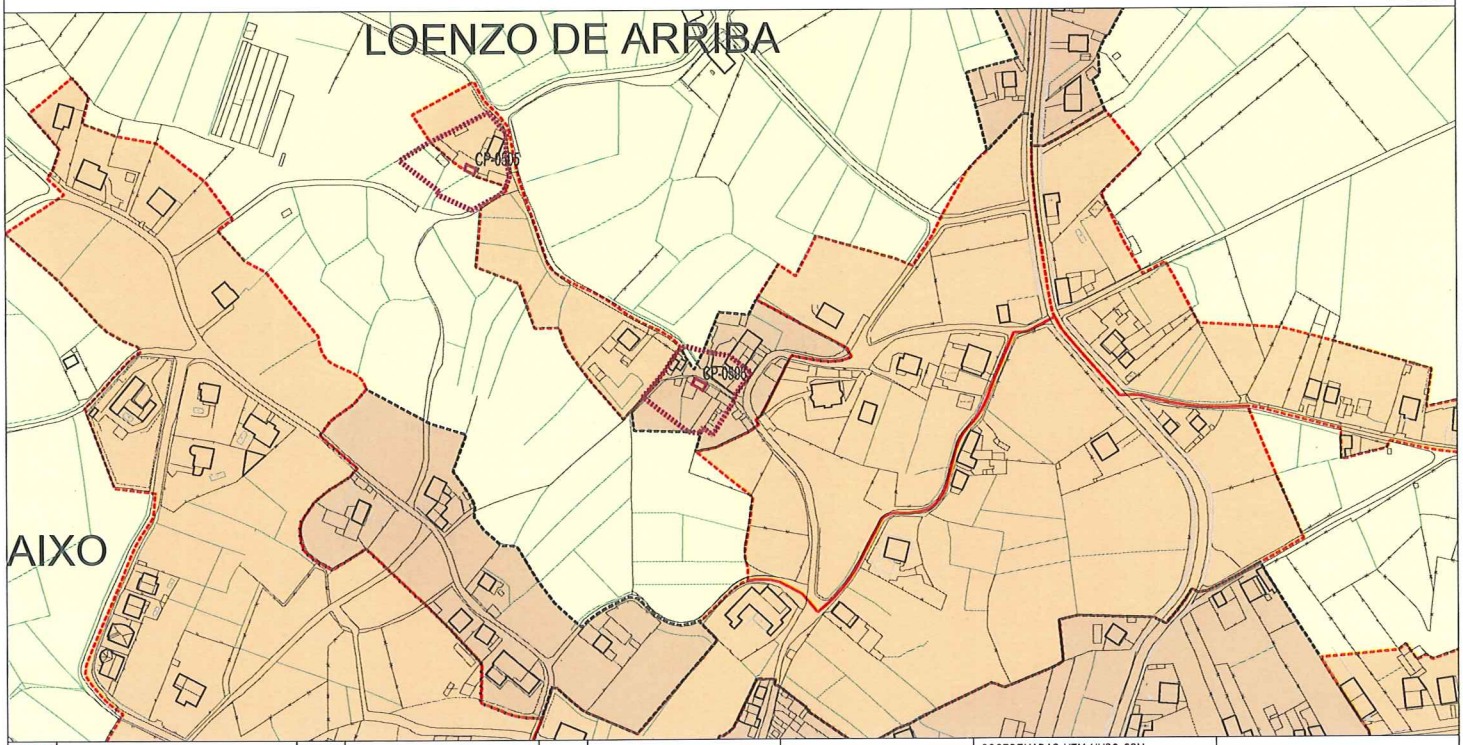

CONTORNO DE PROTECCIÓN	ELEMENTO CATALOGADO				COORDENADAS UTM-HUSO 29N X: X:	Y: Y:	
SOLO URBANO SU-C	SOLO URBANIZABLE DISPOSICIÓN TRANSITORIA 13ª SUR-T	SOLO NÚCLEO RURAL COMPLEXO NR-HT/C		SOLO RÚSTICO DE PROTECCIÓN FORESTAL SR-PF	SOLO RÚSTICO DE PROTECCIÓN PATRIMONIAL SR-PP	SOLO RÚSTICO DE PROTECCIÓN PAISAXÍSTICA SR-PX	
SOLO URBANO NON CONSOLIDADO SU-NC	SOLO NÚCLEO RURAL HISTÓRICO-TRADICIONAL NR-HT	SOLO RÚSTICO DE PROTECCIÓN ORDINARIA SR-PO		SOLO RÚSTICO DE PROTECCIÓN DE COSTAS SR-PC	SOLO RÚSTICO DE PROTECCIÓN DE INFRAESTRUCTURAS SR-PI	ACTUACIÓN INTEGRAL EN SOLO DE NÚCLEO RURAL	
SOLO URBANIZABLE DELIMITADO SUR-D	SOLO NÚCLEO RURAL COMÚN NR-C	SOLO RÚSTICO DE PROTECCIÓN AGROPECUARIA SR-PA		SOLO RÚSTICO DE PROTECCIÓN DAS AUGAS SR-PR	SOLO RÚSTICO DE PROTECCIÓN DE ESPAZOS NATURAIS SR-PN	PLAN ESPECIAL DE DOTACIÓNS E ESPAZOS LIBRES DO LITORAL (PE)	

CLASE DE ELEMENTO	TIPOLOXÍA	CLAVE DE IDENTIFICACIÓN
ARQUITECTURA	CONSTRUCIÓN POPULAR	**CP-0506**



APROBADO PROVISIONAL
POLO PLENO
En sesión de data,
18 NOV 2015
O SECRETARIO
CONCELLO DE CARBALLO

DENOMINACIÓN:	PARROQUIA:	NÚCLEO:	LUGAR:
HÓRREO	**BÉRTOA (SANTA MARÍA)**	**LOENZO DE ARRIBA**	

ADSCRICIÓN/ ESTILO	COORDENADAS: UTM	X = 527087	Y = 4786908
ARQUITECTURA POPULAR			

DESCRICIÓN

Hórreo sobre base pechada con muros de mampostería a modo de celeiro, tornarratos perimetral en pedra con forma de bisel. Resolto con panos de ventilación en celosía de formigón.

CATEGORÍA	TITULARIDADE	NIVEL DE PROTECCIÓN	ESTADO DE CONSERVACIÓN	USO
INCLUIDO NO CATÁLOGO	PRIVADA	ESTRUTURAL	REGULAR	HÓRREO

CLASE DE SOLO	ORDENANZA DE APLICACIÓN
SOLO DE NÚCLEO RURAL HISTÓRICO-TRADICIONAL	

OBSERVACIÓNS

XUNTA DE GALICIA
Aprobado definitivamente por Orde da Conselleira de Medio Ambiente e Ordenación do Territorio
de data - 4 FEB. 2016
A xefa do servizo de Planificación Urbanística III

ELEMENTOS A PROTEXER

MELLORAS NECESARIAS

OBRAS PROHIBIDAS	OBRAS PERMITIDAS
As derivadas do seu nivel de protección	As derivadas do seu nivel de protección

PLAN XERAL DE ORDENACIÓN MUNICIPAL
CONCELLO DE CARBALLO

CATÁLOGO DE ELEMENTOS A PROTEXER OU RECUPERAR

DENOMINACIÓN	CLAVE DE IDENTIFICACIÓN	PLANO P.X.O.M.
HÓRREO	CP-0507	D-04

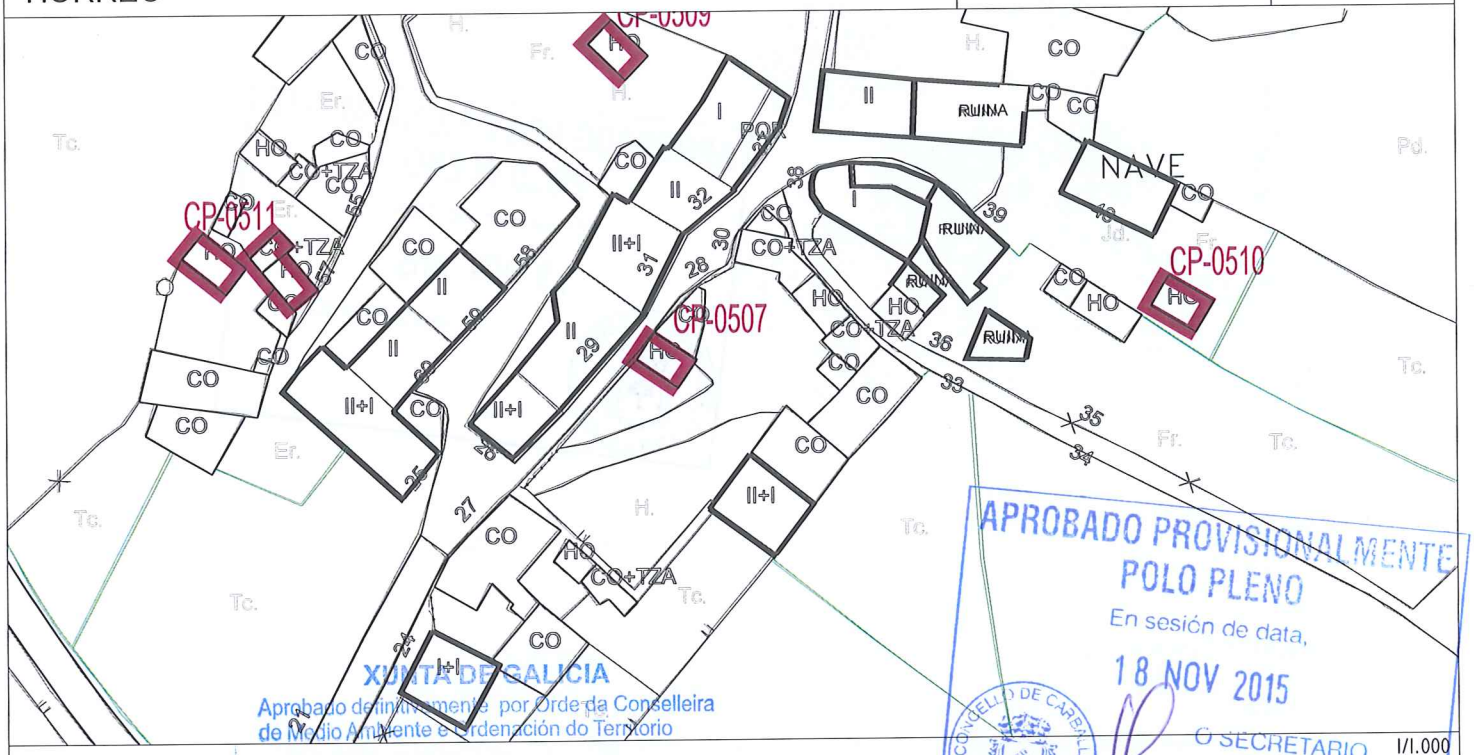

APROBADO PROVISIONALMENTE
POLO PLENO
En sesión de data,
18 NOV 2015
O SECRETARIO

XUNTA DE GALICIA
Aprobado definitivamente por Orde da Conselleira de Medio Ambiente e Ordenación do Territorio
de data - 4 FEB. 2016

A xefa de servizo de Planificación Urbanística
Lucía Linares Yáñez

I/1.000
I/5.000

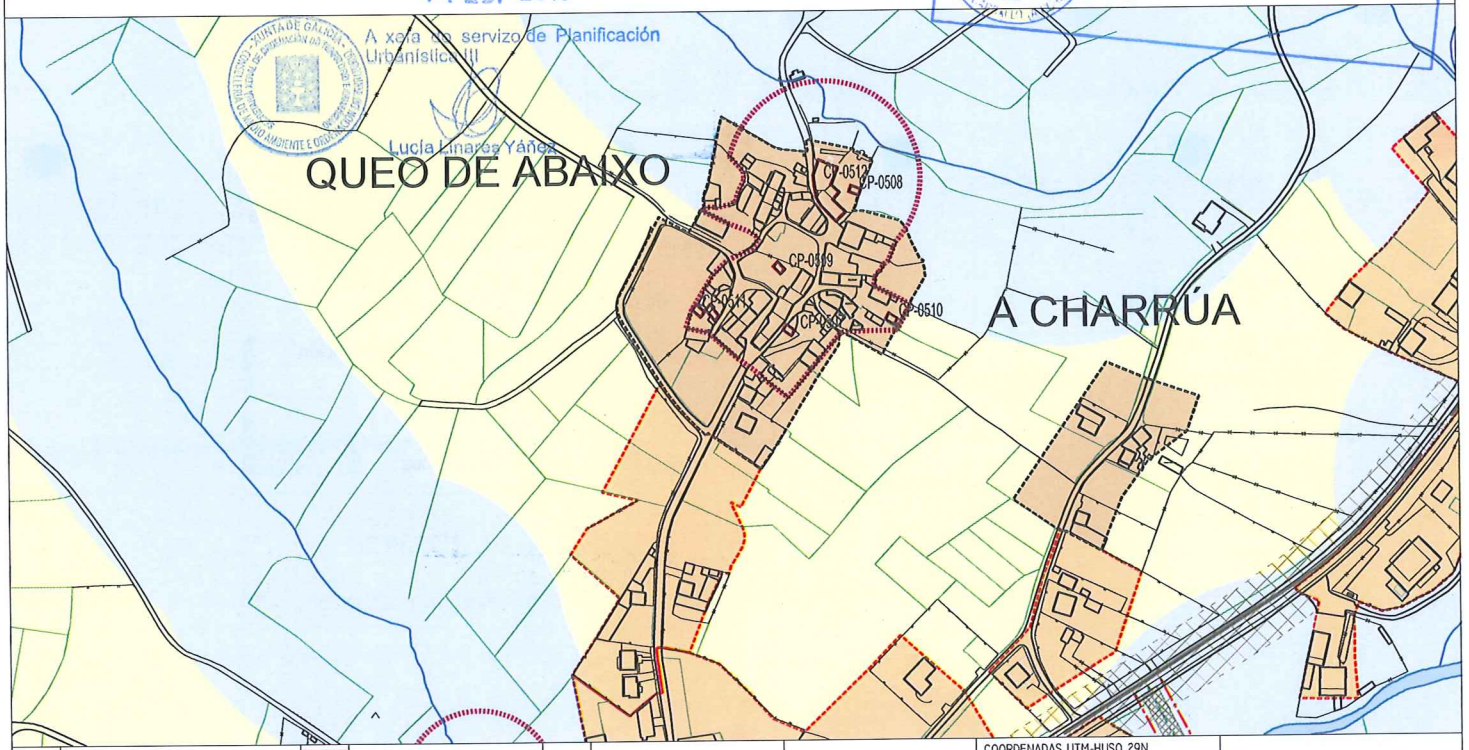

CONTORNO DE PROTECCIÓN	ELEMENTO CATALOGADO				COORDENADAS UTM-HUSO 29N X: X:	Y: Y:	
SOLO URBANO SU-C	SOLO URBANIZABLE DISPOSICIÓN TRANSITORIA 13ª SUR-T	SOLO NÚCLEO RURAL COMPLEXO NR-HT/C		SOLO RÚSTICO DE PROTECCIÓN FORESTAL SR-PF	SOLO RÚSTICO DE PROTECCIÓN PATRIMONIAL SR-PP	SOLO RÚSTICO DE PROTECCIÓN PAISAXÍSTICA SR-PX	
SOLO URBANO NON CONSOLIDADO SU-NC	SOLO NÚCLEO RURAL HISTÓRICO-TRADICIONAL NR-HT	SOLO RÚSTICO DE PROTECCIÓN ORDINARIA SR-PO		SOLO RÚSTICO DE PROTECCIÓN DE COSTAS SR-PC	SOLO RÚSTICO DE PROTECCIÓN DE INFRAESTRUCTURAS SR-PI	ACTUACIÓN INTEGRAL EN SOLO DE NÚCLEO RURAL	
SOLO URBANIZABLE DELIMITADO SUR-D	SOLO NÚCLEO RURAL COMÚN NR-C	SOLO RÚSTICO DE PROTECCIÓN AGROPECUARIA SR-PA		SOLO RÚSTICO DE PROTECCIÓN DAS AUGAS SR-PR	SOLO RÚSTICO DE PROTECCIÓN DE ESPAZOS NATURAIS SR-PN	PLAN ESPECIAL DE DOTACIÓNS E ESPAZOS LIBRES DO LITORAL (PE)	

CLASE DE ELEMENTO	TIPOLOXÍA	CLAVE DE IDENTIFICACIÓN
ARQUITECTURA	CONSTRUCIÓN POPULAR	**CP-0507**



APROBADO PROVISIONALMENTE
POLO PLENO
En sesión de data,
18 NOV 2015
O SECRETARIO
CONCELLO DE CARBALLO

DENOMINACIÓN:	PARROQUIA:	NÚCLEO:	LUGAR:
HÓRREO	**BÉRTOA (SANTA MARÍA)**	**QUEO DE ABAIXO**	

ADSCRICIÓN/ ESTILO	COORDENADAS:		
ARQUITECTURA POPULAR	UTM	X = 528326	Y = 4787251

DESCRICIÓN

Hórreo sobre base pechada con muros de mampostería a modo de celeiro, tornarratos perimetral en pedra con forma de bisel. Resolto con panos de ventilación en celosía de formigón.

CATEGORÍA	TITULARIDADE	NIVEL DE PROTECCIÓN	ESTADO DE CONSERVACIÓN	USO
INCLUIDO NO CATÁLOGO	PRIVADA	ESTRUTURAL	BO	HÓRREO

CLASE DE SOLO	ORDENANZA DE APLICACIÓN
SOLO DE NÚCLEO RURAL HISTÓRICO-TRADICIONAL E	

XUNTA DE GALICIA
Aprobado definitivamente por Orde da Conselleira de Medio Ambiente e Ordenación do Territorio
de data - 4 FEB. 2016
A xefa do servizo de Planificación Urbanística III
Lucía Linares Yáñez

OBSERVACIÓNS

ELEMENTOS A PROTEXER

MELLORAS NECESARIAS

OBRAS PROHIBIDAS	OBRAS PERMITIDAS
As derivadas do seu nivel de protección	As derivadas do seu nivel de protección

PLAN XERAL DE ORDENACIÓN MUNICIPAL
CONCELLO DE CARBALLO

CATÁLOGO DE ELEMENTOS A PROTEXER OU RECUPERAR

DENOMINACIÓN	CLAVE DE IDENTIFICACIÓN	PLANO P.X.O.M.
HÓRREO	CP-0508	D-04

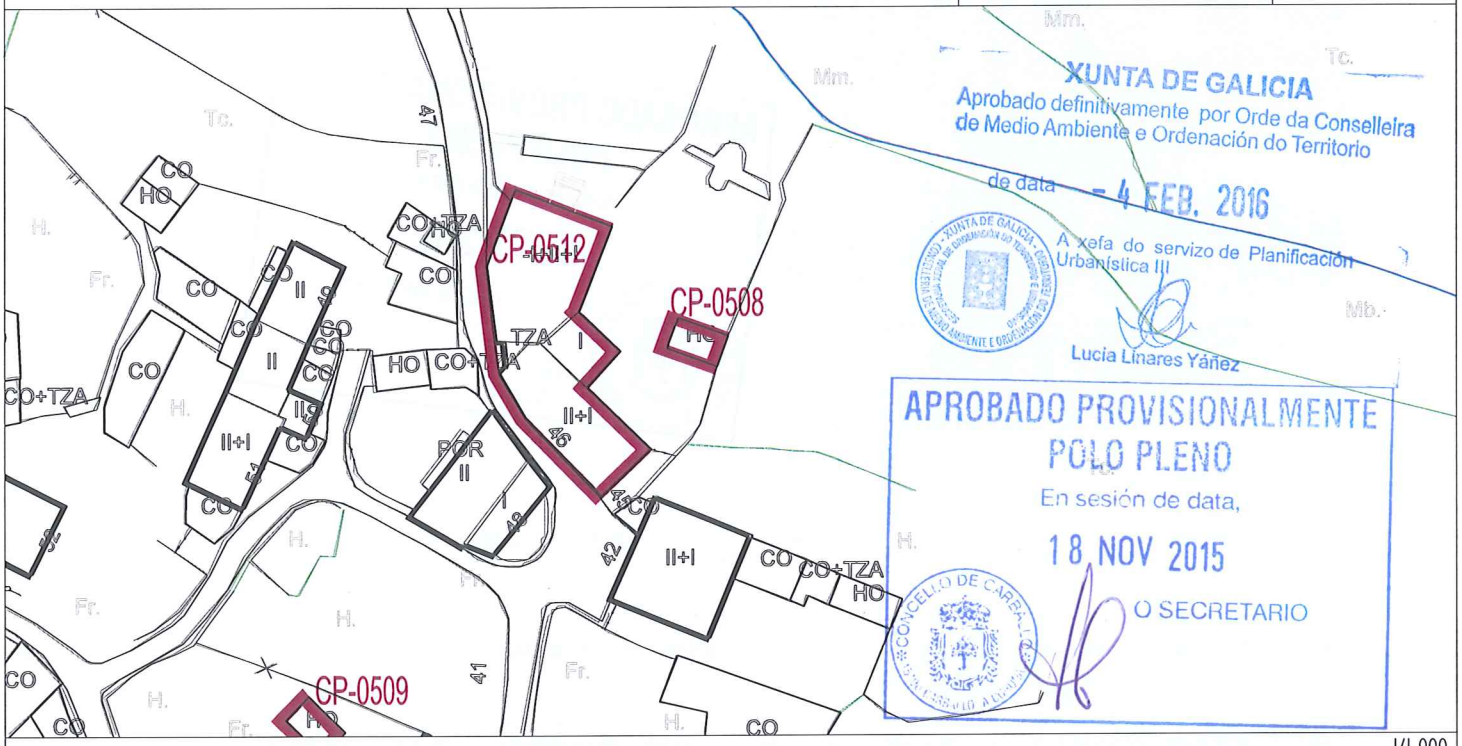

1/1.000

1/5.000

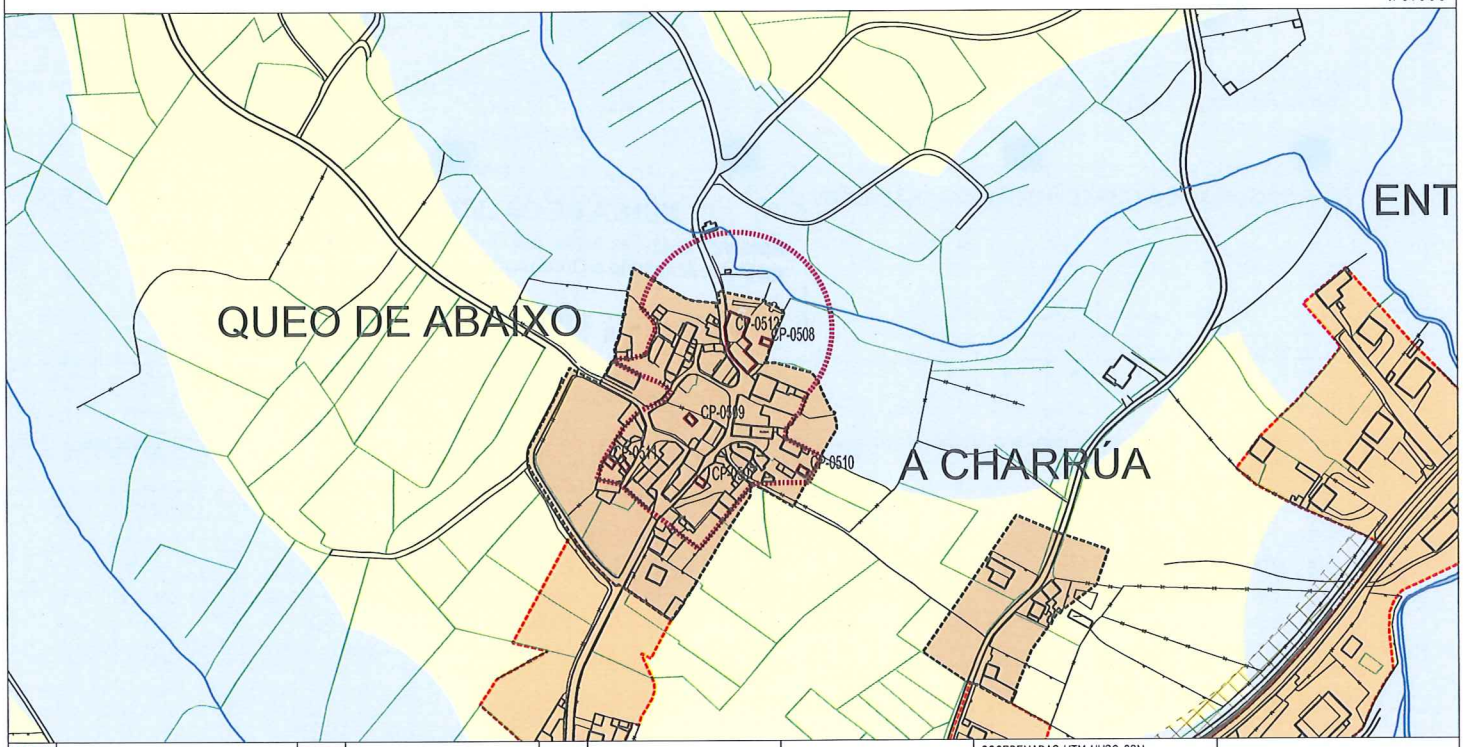

CONTORNO DE PROTECCIÓN	ELEMENTO CATALOGADO				COORDENADAS UTM-HUSO 29N X: X:	Y: Y:	
SOLO URBANO SU-C	SOLO URBANIZABLE DISPOSICIÓN TRANSITORIA 13ª SUR-T	SOLO NÚCLEO RURAL COMPLEXO NR-HT/C		SOLO RÚSTICO DE PROTECCIÓN FORESTAL SR-PF	SOLO RÚSTICO DE PROTECCIÓN PATRIMONIAL SR-PP	SOLO RÚSTICO DE PROTECCIÓN PAISAXÍSTICA SR-PX	
SOLO URBANO NON CONSOLIDADO SU-NC	SOLO NÚCLEO RURAL HISTÓRICO-TRADICIONAL NR-HT	SOLO RÚSTICO DE PROTECCIÓN ORDINARIA SR-PO		SOLO RÚSTICO DE PROTECCIÓN DE COSTAS SR-PC	SOLO RÚSTICO DE PROTECCIÓN DE INFRAESTRUCTURAS SR-PI	ACTUACIÓN INTEGRAL EN SOLO DE NÚCLEO RURAL	
SOLO URBANIZABLE DELIMITADO SUR-D	SOLO NÚCLEO RURAL COMÚN NR-C	SOLO RÚSTICO DE PROTECCIÓN AGROPECUARIA SR-PA		SOLO RÚSTICO DE PROTECCIÓN DAS AUGAS SR-PR	SOLO RÚSTICO DE PROTECCIÓN DE ESPAZOS NATURAIS SR-PN	PLAN ESPECIAL DE DOTACIÓNS E ESPAZOS LIBRES DO LITORAL (PE)	

CLASE DE ELEMENTO	TIPOLOXÍA	CLAVE DE IDENTIFICACIÓN
ARQUITECTURA	CONSTRUCIÓN POPULAR	**CP-0508**



APROBADO PROVISIONALMENTE
POLO PLENO
En sesión de data,
18 NOV 2015
O SECRETARIO
CONCELLO DE CARBALLO

DENOMINACIÓN:	PARROQUIA:	NÚCLEO:	LUGAR:
HÓRREO	**BÉRTOA (SANTA MARÍA)**	**QUEO DE ABAIXO**	

ADSCRICIÓN/ ESTILO	COORDENADAS:		
ARQUITECTURA POPULAR	UTM	X = 528369	Y = 4787343

DESCRICIÓN

Hórreo sobre base pechada con muros de mampostería a modo de celeiro, tornarratos perimetral en pedra con forma de bisel. Resolto con panos de ventilación horizontais.

CATEGORÍA	TITULARIDADE	NIVEL DE PROTECCIÓN	ESTADO DE CONSERVACIÓN	USO
INCLUIDO NO CATÁLOGO	PRIVADA	INTEGRAL	BO	HÓRREO

CLASE DE SOLO	ORDENANZA DE APLICACIÓN
SOLO DE NÚCLEO RURAL HISTÓRICO-TRADICIONAL	

XUNTA DE GALICIA
Aprobado definitivamente por Orde da Conselleira de Medio Ambiente e Ordenación do Territorio
de data - 4 FEB. 2016
A xefa do servizo de Planificación Urbanística III
Lucía Linares Yáñez

OBSERVACIÓNS

ELEMENTOS A PROTEXER

MELLORAS NECESARIAS

OBRAS PROHIBIDAS	OBRAS PERMITIDAS
As derivadas do seu nivel de protección	As derivadas do seu nivel de protección

PLAN XERAL DE ORDENACIÓN MUNICIPAL
CONCELLO DE CARBALLO

CATÁLOGO DE ELEMENTOS A PROTEXER OU RECUPERAR

DENOMINACIÓN	CLAVE DE IDENTIFICACIÓN	PLANO P.X.O.M.
HÓRREO	CP-0509	D-04

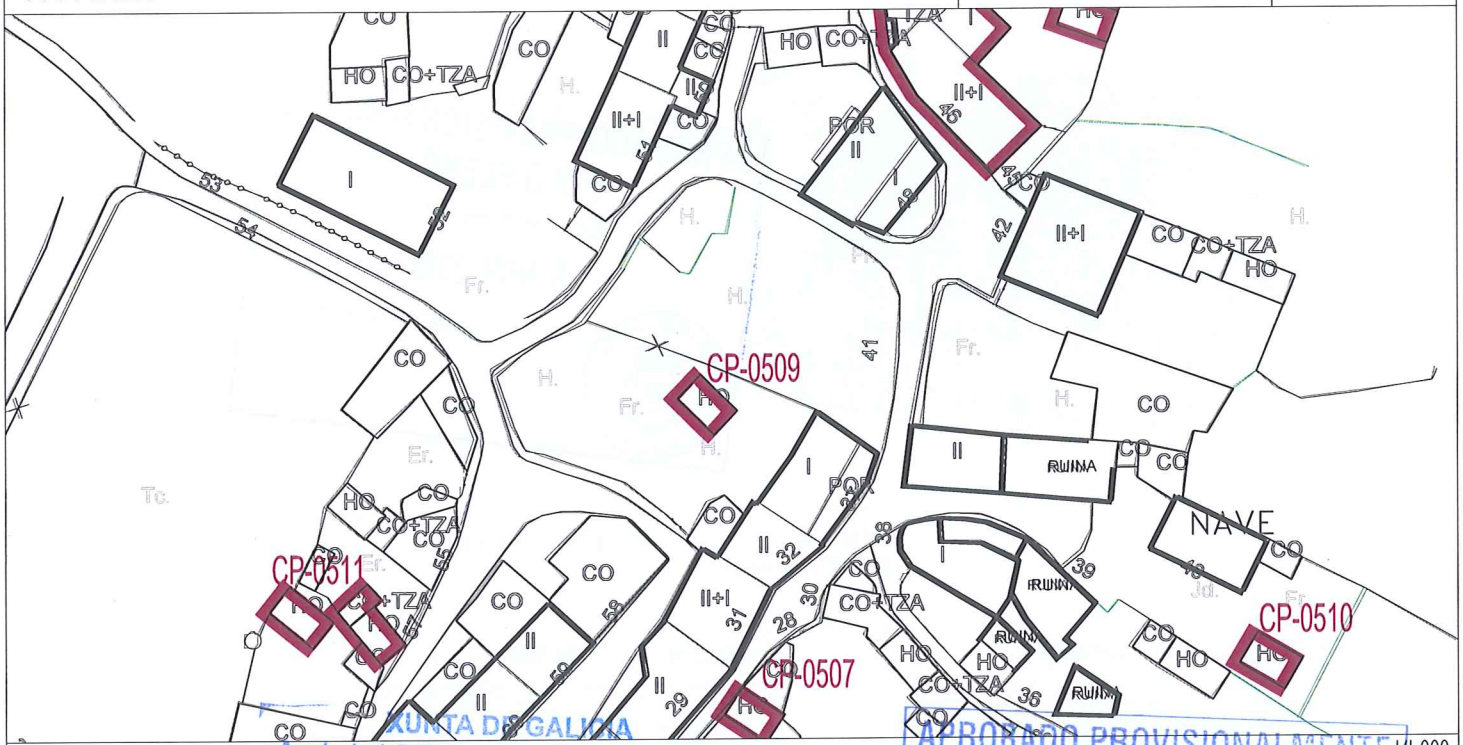

XUNTA DE GALICIA
Aprobado definitivamente por Orde da Conselleira de Medio Ambiente e Ordenación do Territorio
de data - 4 FEB. 2016
A xefa do servizo de Planificación Urbanística III
Lucía Liñares Yáñez

APROBADO PROVISIONALMENTE POLO PLENO
En sesión de data, 18 NOV 2015
O SECRETARIO

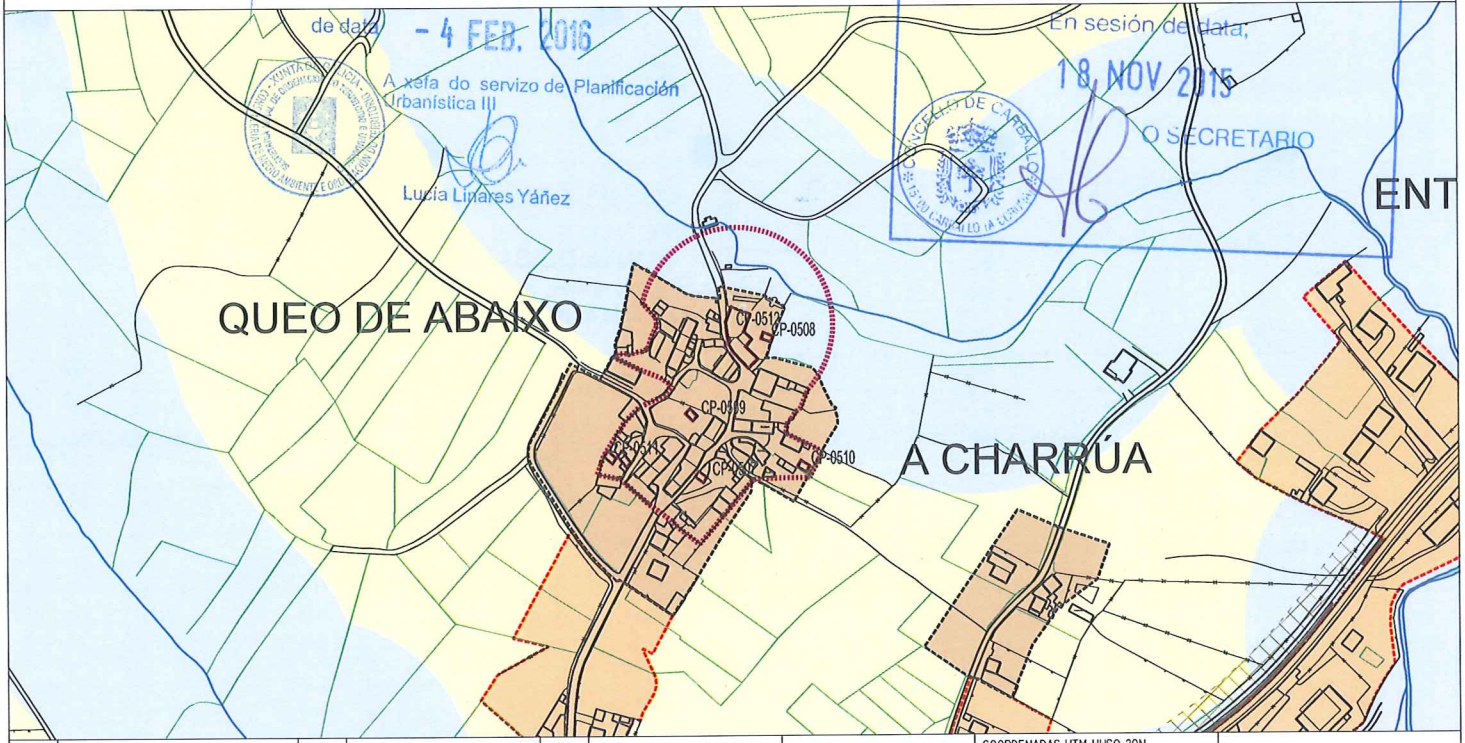

CONTORNO DE PROTECCIÓN	ELEMENTO CATALOGADO				COORDENADAS UTM-HUSO 29N X: X:	Y: Y:
SOLO URBANO SU-C	SOLO URBANIZABLE DISPOSICIÓN TRANSITORIA 13ª SUR-T	SOLO NÚCLEO RURAL COMPLEXO NR-HT/C		SOLO RÚSTICO DE PROTECCIÓN FORESTAL SR-PF	SOLO RÚSTICO DE PROTECCIÓN PATRIMONIAL SR-PP	SOLO RÚSTICO DE PROTECCIÓN PAISAXÍSTICA SR-PX
SOLO URBANO NON CONSOLIDADO SU-NC	SOLO NÚCLEO RURAL HISTÓRICO-TRADICIONAL NR-HT	SOLO RÚSTICO DE PROTECCIÓN ORDINARIA SR-PO		SOLO RÚSTICO DE PROTECCIÓN DE COSTAS SR-PC	SOLO RÚSTICO DE PROTECCIÓN DE INFRAESTRUCTURAS SR-PI	ACTUACIÓN INTEGRAL EN SOLO DE NÚCLEO RURAL
SOLO URBANIZABLE DELIMITADO SUR-D	SOLO NÚCLEO RURAL COMÚN NR-C	SOLO RÚSTICO DE PROTECCIÓN AGROPECUARIA SR-PA		SOLO RÚSTICO DE PROTECCIÓN DAS AUGAS SR-PR	SOLO RÚSTICO DE PROTECCIÓN DE ESPAZOS NATURAIS SR-PN	PLAN ESPECIAL DE DOTACIÓNS E ESPAZOS LIBRES DO LITORAL (PE)

CLASE DE ELEMENTO	TIPOLOXÍA	CLAVE DE IDENTIFICACIÓN
ARQUITECTURA	CONSTRUCIÓN POPULAR	**CP-0509**



APROBADO PROVISIONALMENTE
POLO PLENO
En sesión de data,
18 NOV 2015
O SECRETARIO
CONCELLO DE CARBALLO

DENOMINACIÓN:	PARROQUIA:	NÚCLEO:	LUGAR:
HÓRREO	**BÉRTOA (SANTA MARÍA)**	**QUEO DE ABAIXO**	

ADSCRICIÓN/ ESTILO	COORDENADAS:
ARQUITECTURA POPULAR	UTM X = 528320 Y = 4787292

DESCRICIÓN

Hórreo sobre base pechada con muros de mampostería a modo de celeiro, tornarratos perimetral en pedra con forma de bisel. Resolto con panos de ventilación en celosía de formigón.

CATEGORÍA	TITULARIDADE	NIVEL DE PROTECCIÓN	ESTADO DE CONSERVACIÓN	USO
INCLUIDO NO CATÁLOGO	PRIVADA	ESTRUTURAL	BO	HÓRREO

CLASE DE SOLO	ORDENANZA DE APLICACIÓN
SOLO DE NÚCLEO RURAL HISTÓRICO-TRADICIONAL	

OBSERVACIÓNS

XUNTA DE GALICIA
Aprobado definitivamente por Orde da Conselleira de Medio Ambiente e Ordenación do Territorio
de data - 4 FEB. 2016
A xefa do servizo de Planificación Urbanística III
Lucía Linares Yáñez

ELEMENTOS A PROTEXER

MELLORAS NECESARIAS

OBRAS PROHIBIDAS	OBRAS PERMITIDAS
As derivadas do seu nivel de protección	As derivadas do seu nivel de protección

PLAN XERAL DE ORDENACIÓN MUNICIPAL
CONCELLO DE CARBALLO

CATÁLOGO DE ELEMENTOS A PROTEXER OU RECUPERAR

DENOMINACIÓN	CLAVE DE IDENTIFICACIÓN	PLANO P.X.O.M.
HÓRREO	CP-0510	D-04

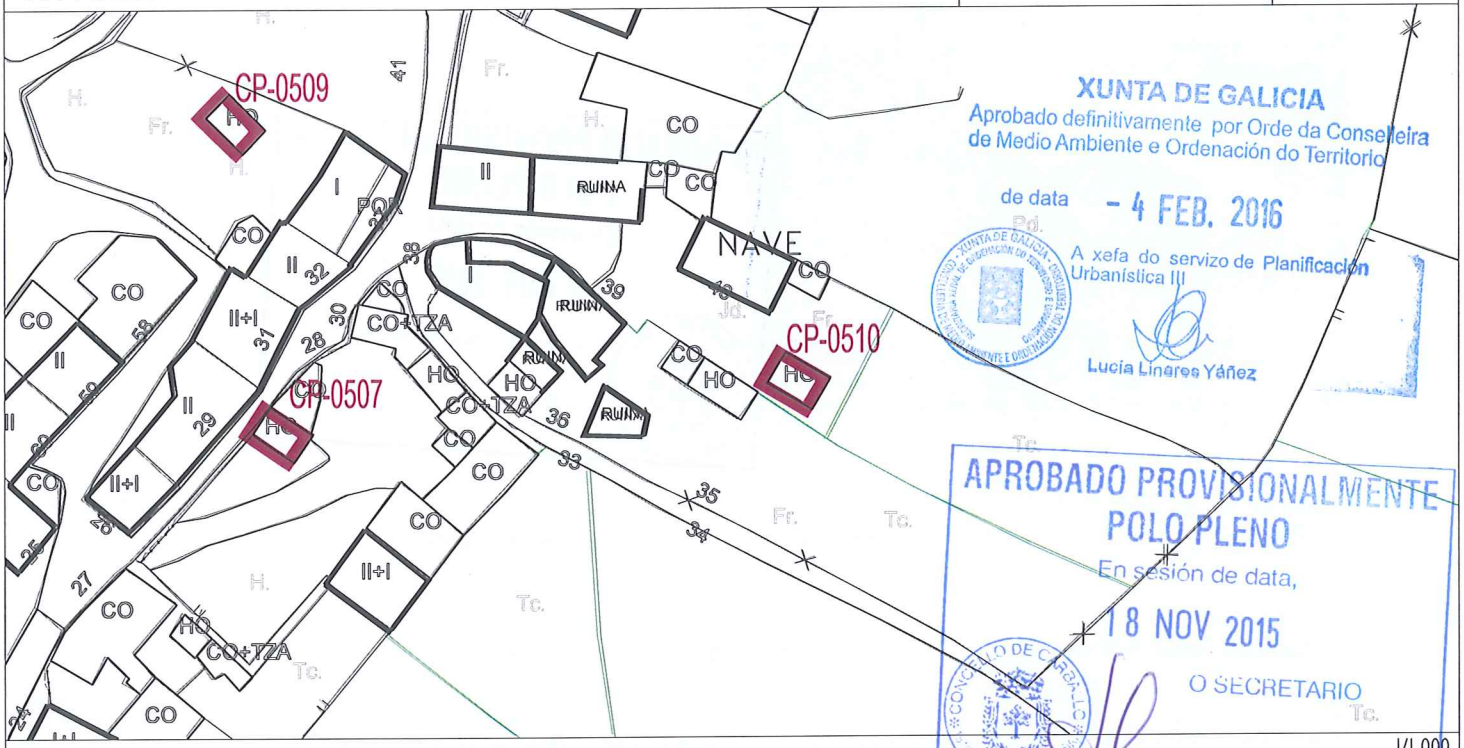

1/1.000

1/5.000

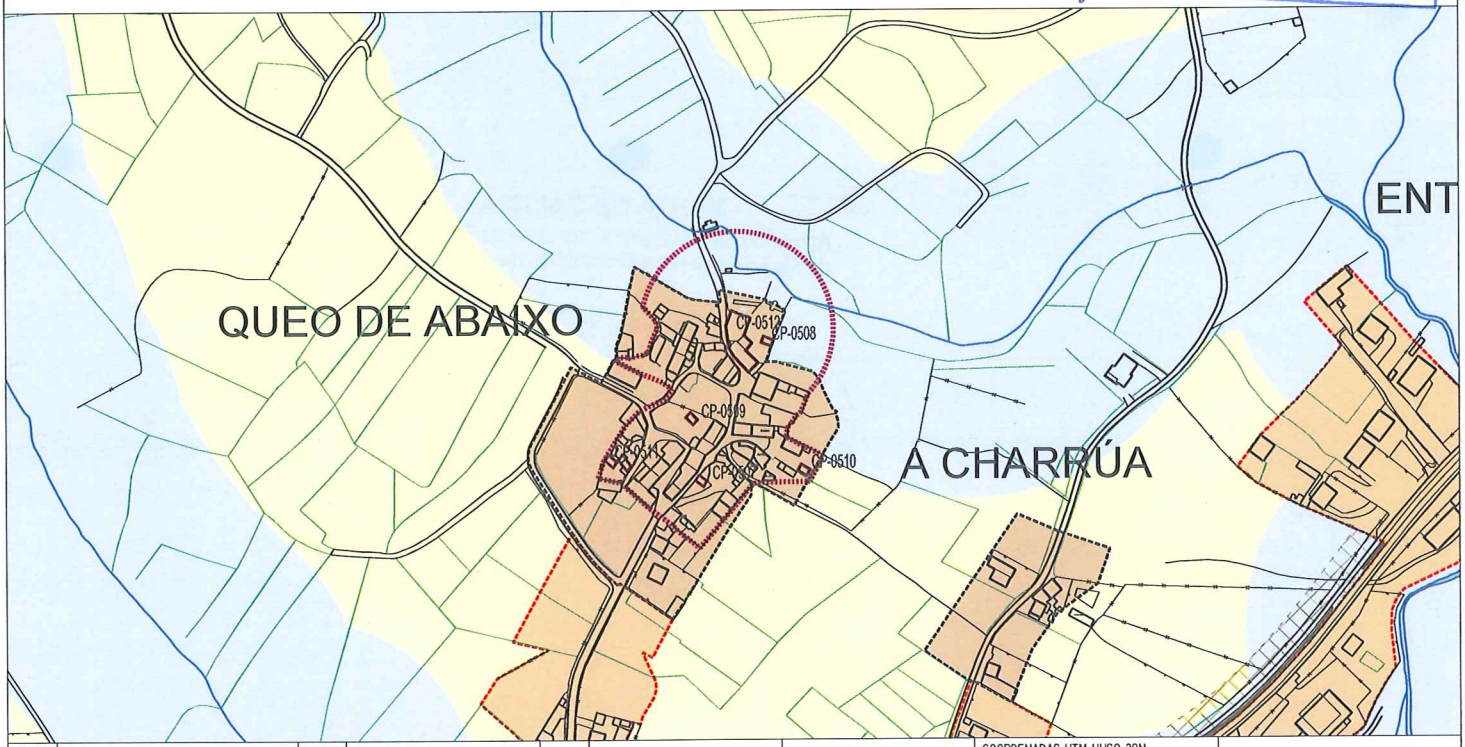

CONTORNO DE PROTECCIÓN	ELEMENTO CATALOGADO				COORDENADAS UTM-HUSO 29N X: X:	Y: Y:	
SOLO URBANO SU-C	SOLO URBANIZABLE DISPOSICIÓN TRANSITORIA 13ª SUR-T	SOLO NÚCLEO RURAL COMPLEXO NR-HT/C		SOLO RÚSTICO DE PROTECCIÓN FORESTAL SR-PF	SOLO RÚSTICO DE PROTECCIÓN PATRIMONIAL SR-PP	SOLO RÚSTICO DE PROTECCIÓN PAISAXÍSTICA SR-PX	
SOLO URBANO NON CONSOLIDADO SU-NC	SOLO NÚCLEO RURAL HISTÓRICO-TRADICIONAL NR-HT	SOLO RÚSTICO DE PROTECCIÓN ORDINARIA SR-PO		SOLO RÚSTICO DE PROTECCIÓN DE COSTAS SR-PC	SOLO RÚSTICO DE PROTECCIÓN DE INFRAESTRUCTURAS SR-PI	ACTUACIÓN INTEGRAL EN SOLO DE NÚCLEO RURAL	
SOLO URBANIZABLE DELIMITADO SUR-D	SOLO NÚCLEO RURAL COMÚN NR-C	SOLO RÚSTICO DE PROTECCIÓN AGROPECUARIA SR-PA		SOLO RÚSTICO DE PROTECCIÓN DAS AUGAS SR-PR	SOLO RÚSTICO DE PROTECCIÓN DE ESPAZOS NATURAIS SR-PN	PLAN ESPECIAL DE DOTACIÓNS E ESPAZOS LIBRES DO LITORAL (PE)	

CLASE DE ELEMENTO	TIPOLOXÍA	CLAVE DE IDENTIFICACIÓN
ARQUITECTURA	CONSTRUCIÓN POPULAR	**CP-0510**



PROBADO PROVISIONALMENTE
POLO PLENO
En sesión de data,
18 NOV 2015
O SECRETARIO
CONCELLO DE CARBALLO

DENOMINACIÓN:	PARROQUIA:	NÚCLEO:	LUGAR:
HÓRREO	**BÉRTOA (SANTA MARÍA)**	**QUEO DE ABAIXO**	

ADSCRICIÓN/ ESTILO	COORDENADAS:
ARQUITECTURA POPULAR	UTM X = 528393 Y = 4787258

DESCRICIÓN

Hórreo sobre base pechada con muros de mampostería a modo de celeiro, tornarratos perimetral en pedra con forma de bisel. Resolto con panos de ventilación horizontais.

CATEGORÍA	TITULARIDADE	NIVEL DE PROTECCIÓN	ESTADO DE CONSERVACIÓN	USO
INCLUIDO NO CATÁLOGO	PRIVADA	ESTRUTURAL	BO	HÓRREO

CLASE DE SOLO	ORDENANZA DE APLICACIÓN
SOLO DE NÚCLEO RURAL HISTÓRICO-TRADICIONAL	

XUNTA DE GALICIA
Aprobado definitivamente por Orde da Conselleira de Medio Ambiente e Ordenación do Territorio
de data - 4 FEB. 2016
A xefa do servizo de Planificación Urbanística III
Lucía Linares Yáñez

OBSERVACIÓNS

ELEMENTOS A PROTEXER

MELLORAS NECESARIAS

OBRAS PROHIBIDAS	OBRAS PERMITIDAS
As derivadas do seu nivel de protección	As derivadas do seu nivel de protección

PLAN XERAL DE ORDENACIÓN MUNICIPAL
CONCELLO DE CARBALLO

CATÁLOGO DE ELEMENTOS A PROTEXER OU RECUPERAR

DENOMINACIÓN	CLAVE DE IDENTIFICACIÓN	PLANO P.X.O.M.
HÓRREO	CP-0511	D-04

XUNTA DE GALICIA
Aprobado definitivamente por Orde da Conselleira de Medio Ambiente e Ordenación do Territorio
de data – 4 FEB. 2016
A xefa do servizo de Planificación Urbanística
Lucía Liñares Yáñez

APROBADO PROVISIONALMENTE POLO PLENO
En sesión de data,
18 NOV 2015
O SECRETARIO
CONCELLO DE CARBALLO

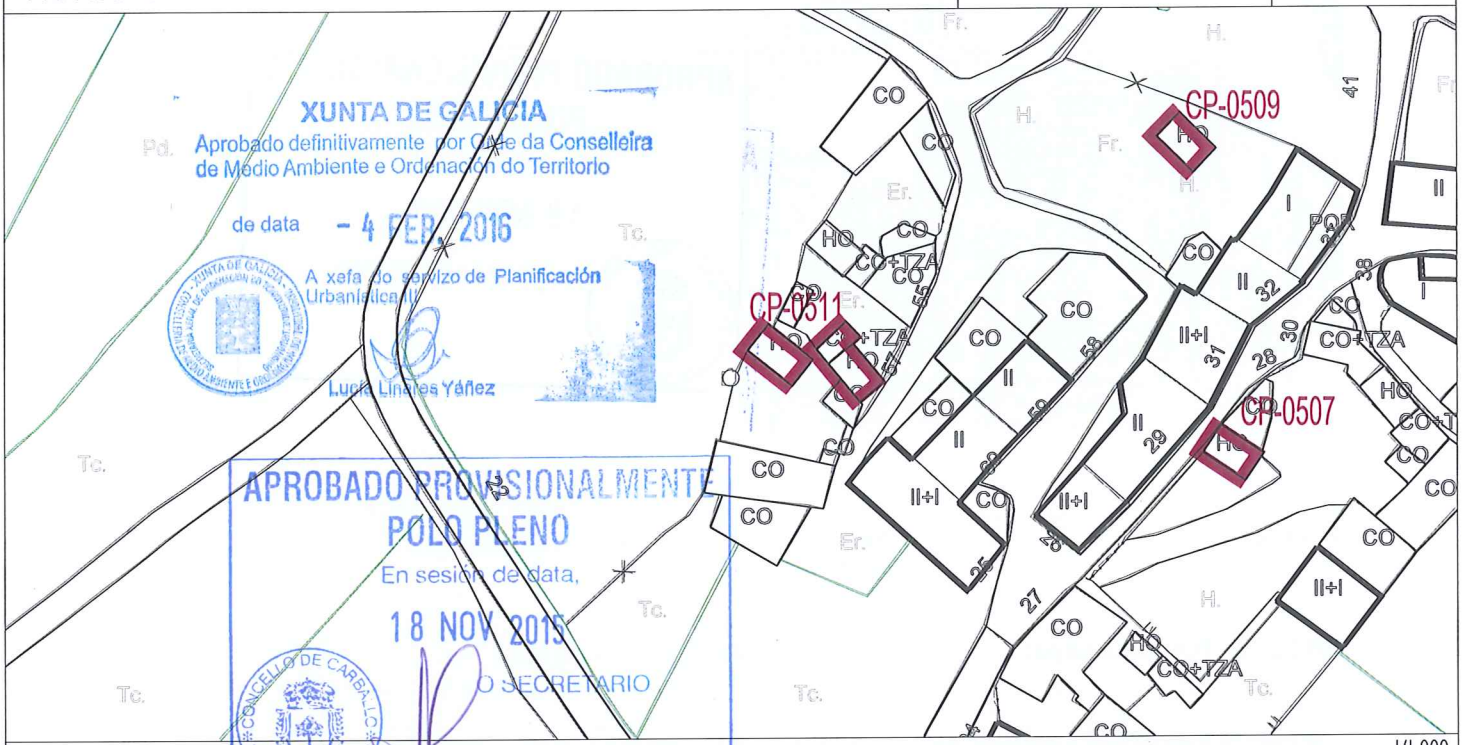

1/1.000

1/5.000

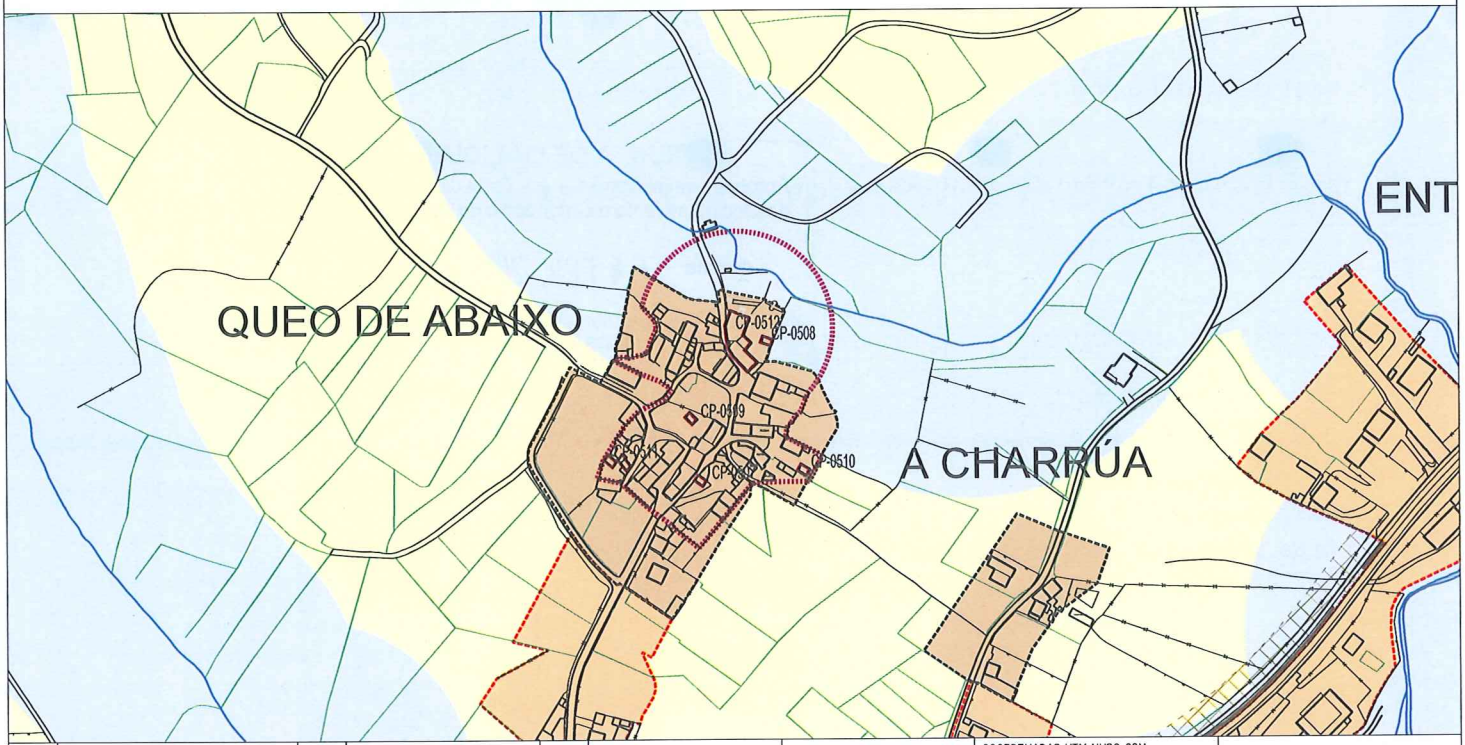

CONTORNO DE PROTECCIÓN	ELEMENTO CATALOGADO				COORDENADAS UTM-HUSO 29N X: X:	Y: Y:	
SOLO URBANO SU-C	SOLO URBANIZABLE DISPOSICIÓN TRANSITORIA 13ª SUR-T	SOLO NÚCLEO RURAL COMPLEXO NR-HT/C		SOLO RÚSTICO DE PROTECCIÓN FORESTAL SR-PF	SOLO RÚSTICO DE PROTECCIÓN PATRIMONIAL SR-PP	SOLO RÚSTICO DE PROTECCIÓN PAISAXÍSTICA SR-PX	
SOLO URBANO NON CONSOLIDADO SU-NC	SOLO NÚCLEO RURAL HISTÓRICO-TRADICIONAL NR-HT	SOLO RÚSTICO DE PROTECCIÓN ORDINARIA SR-PO		SOLO RÚSTICO DE PROTECCIÓN DE COSTAS SR-PC	SOLO RÚSTICO DE PROTECCIÓN DE INFRAESTRUCTURAS SR-PI	ACTUACIÓN INTEGRAL EN SOLO DE NÚCLEO RURAL	
SOLO URBANIZABLE DELIMITADO SUR-D	SOLO NÚCLEO RURAL COMÚN NR-C	SOLO RÚSTICO DE PROTECCIÓN AGROPECUARIA SR-PA		SOLO RÚSTICO DE PROTECCIÓN DAS AUGAS SR-PR	SOLO RÚSTICO DE PROTECCIÓN DE ESPAZOS NATURAIS SR-PN	PLAN ESPECIAL DE DOTACIÓNS E ESPAZOS LIBRES DO LITORAL (PE)	

CLASE DE ELEMENTO	TIPOLOXÍA	CLAVE DE IDENTIFICACIÓN
ARQUITECTURA	CONSTRUCIÓN POPULAR	**CP-0511**



APROBADO PROVISIONALMENTE
POLO PLENO
En sesión de data,
18 NOV 2015
O SECRETARIO

CONCELLO DE CARBALLO

DENOMINACIÓN:	PARROQUIA:	NÚCLEO:	LUGAR:
HÓRREO	**BÉRTOA (SANTA MARÍA)**	**QUEO DE ABAIXO**	

ADSCRICIÓN/ ESTILO	COORDENADAS:
ARQUITECTURA POPULAR	UTM X = 528276 Y = 4787263

DESCRICIÓN

Conxunto de dous hórreos sobre base pechada con muros de mampostería a modo de celeiro, tornarratos perimetral en pedra con forma de bisel. Resolto con panos de ventilación en celosía de formigón.

CATEGORÍA	TITULARIDADE	NIVEL DE PROTECCIÓN	ESTADO DE CONSERVACIÓN	USO
INCLUIDO NO CATÁLOGO	PRIVADA	ESTRUTURAL	BO	HÓRREO

CLASE DE SOLO	ORDENANZA DE APLICACIÓN
SOLO DE NÚCLEO RURAL HISTÓRICO-TRADICIONAL	

XUNTA DE GALICIA
Aprobado definitivamente por Orde da Conselleira de Medio Ambiente e Ordenación do Territorio
de data - 4 FEB. 2016
A xefa do servizo de Planificación Urbanística III
Lucía Linares Yáñez

OBSERVACIÓNS

ELEMENTOS A PROTEXER

MELLORAS NECESARIAS

OBRAS PROHIBIDAS	OBRAS PERMITIDAS
As derivadas do seu nivel de protección	As derivadas do seu nivel de protección

PLAN XERAL DE ORDENACIÓN MUNICIPAL
CONCELLO DE CARBALLO

CATÁLOGO DE ELEMENTOS A PROTEXER OU RECUPERAR

DENOMINACIÓN	CLAVE DE IDENTIFICACIÓN	PLANO P.X.O.M.
CASA DE TURISMO RURAL MAR DE QUEO	CP-0512	D-04

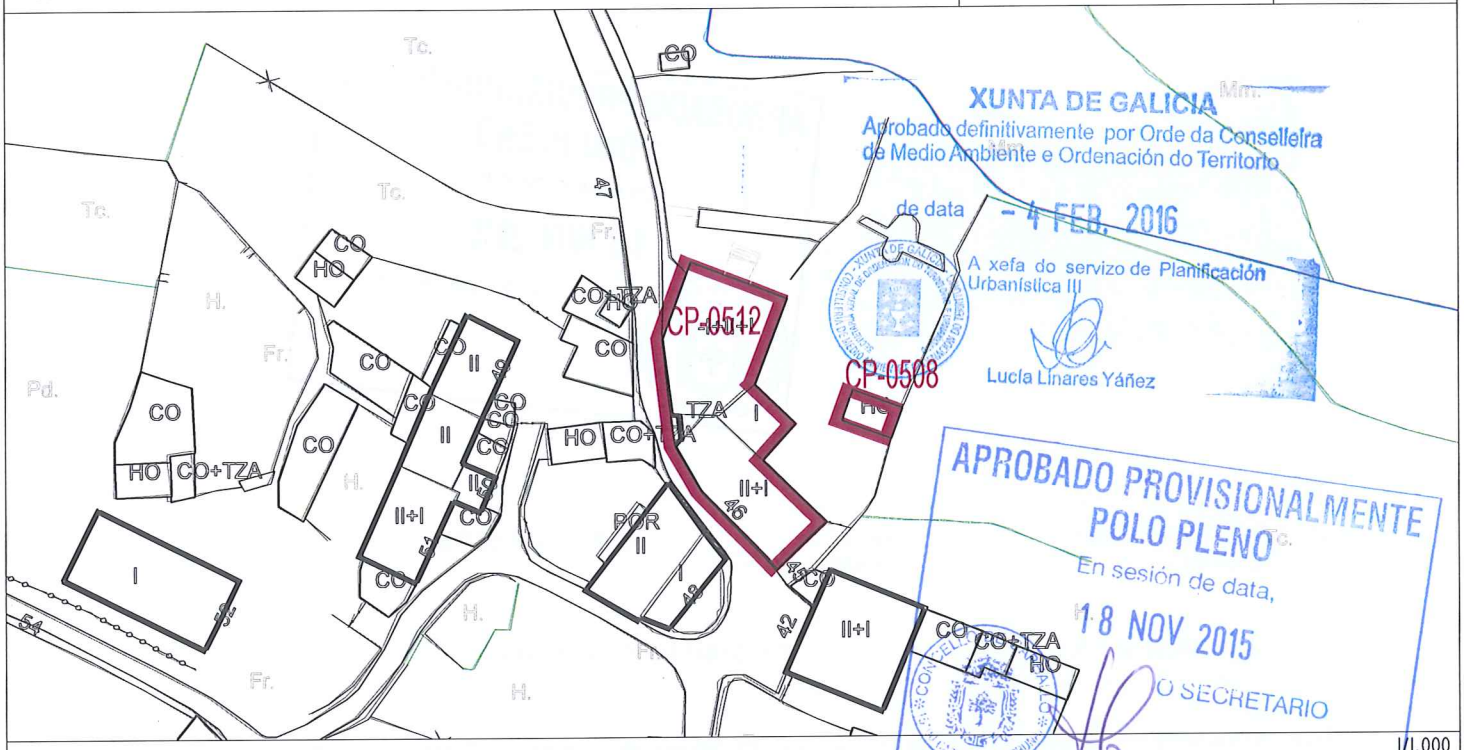

XUNTA DE GALICIA
Aprobado definitivamente por Orde da Conselleira de Medio Ambiente e Ordenación do Territorio
de data - 4 FEB. 2016
A xefa do servizo de Planificación Urbanística III
Lucía Linares Yáñez

APROBADO PROVISIONALMENTE POLO PLENO
En sesión de data,
18 NOV 2015
O SECRETARIO

1/1.000

1/5.000

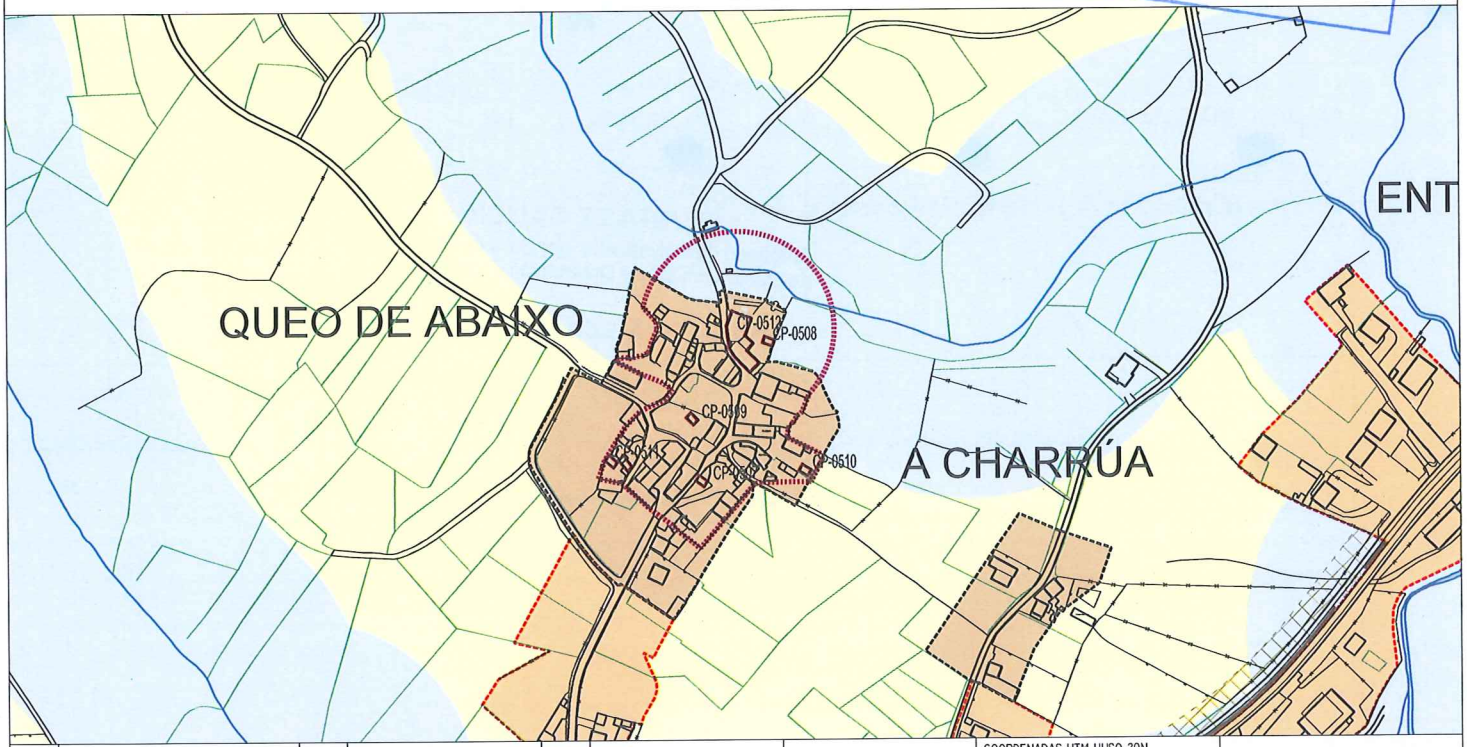

CONTORNO DE PROTECCIÓN	ELEMENTO CATALOGADO				COORDENADAS UTM-HUSO 29N X: X:	Y: Y:	
SOLO URBANO SU-C	SOLO URBANIZABLE DISPOSICIÓN TRANSITORIA 13ª SUR-T	SOLO NÚCLEO RURAL COMPLEXO NR-HT/C		SOLO RÚSTICO DE PROTECCIÓN FORESTAL SR-PF	SOLO RÚSTICO DE PROTECCIÓN PATRIMONIAL SR-PP	SOLO RÚSTICO DE PROTECCIÓN PAISAXÍSTICA SR-PX	
SOLO URBANO NON CONSOLIDADO SU-NC	SOLO NÚCLEO RURAL HISTÓRICO-TRADICIONAL NR-HT	SOLO RÚSTICO DE PROTECCIÓN ORDINARIA SR-PO		SOLO RÚSTICO DE PROTECCIÓN DE COSTAS SR-PC	SOLO RÚSTICO DE PROTECCIÓN DE INFRAESTRUCTURAS SR-PI	ACTUACIÓN INTEGRAL EN SOLO DE NÚCLEO RURAL	
SOLO URBANIZABLE DELIMITADO SUR-D	SOLO NÚCLEO RURAL COMÚN NR-C	SOLO RÚSTICO DE PROTECCIÓN AGROPECUARIA SR-PA		SOLO RÚSTICO DE PROTECCIÓN DAS AUGAS SR-PR	SOLO RÚSTICO DE PROTECCIÓN DE ESPAZOS NATURAIS SR-PN	PLAN ESPECIAL DE DOTACIÓNS E ESPAZOS LIBRES DO LITORAL (PE)	

CLASE DE ELEMENTO	TIPOLOXÍA	CLAVE DE IDENTIFICACIÓN
ARQUITECTURA	CONSTRUCIÓN POPULAR	**CP-0512**



APROBADO PROVISIONALMENTE
POLO PLENO
En sesión de data,
18 NOV 2015
O SECRETARIO
CONCELLO DE CARBALLO

DENOMINACIÓN:	PARROQUIA:	NÚCLEO:	LUGAR:
CASA DE TURISMO RURAL MAR DE QUEO	**BÉRTOA (SANTA MARÍA)**	**QUEO DE ABAIXO**	

ADSCRICIÓN/ ESTILO	COORDENADAS:
CONSTRUCCIÓN POPULAR	UTM X = 528351 Y = 4787343

DESCRICIÓN

Trátase dun edificio do rural galego do século XVIII, actualmente rehabilitado para a súa utilización como casa de turismo rural.
Conta no seu conxunto con hórreo, escudo, fornecina e cruceiro.

CATEGORÍA	TITULARIDADE	NIVEL DE PROTECCIÓN	ESTADO DE CONSERVACIÓN	USO
INCLUIDO NO CATÁLOGO	PRIVADA	AMBIENTAL	BO	HOSTELEIRO

CLASE DE SOLO	ORDENANZA DE APLICACIÓN
SOLO DE NÚCLEO RURAL HISTÓRICO-TRADICIONAL	

XUNTA DE GALICIA
Aprobado definitivamente por Orde da Conselleira de Medio Ambiente e Ordenación do Territorio
de data - 4 FEB. 2016
A xefa do servizo de Planificación Urbanística III
Lucía Linares Yáñez

OBSERVACIÓNS

ELEMENTOS A PROTEXER

MELLORAS NECESARIAS

OBRAS PROHIBIDAS	OBRAS PERMITIDAS
As derivadas do seu nivel de protección	As derivadas do seu nivel de protección

PLAN XERAL DE ORDENACIÓN MUNICIPAL
CONCELLO DE CARBALLO

CATÁLOGO DE ELEMENTOS A PROTEXER OU RECUPERAR

DENOMINACIÓN	CLAVE DE IDENTIFICACIÓN	PLANO P.X.O.M.
MUÍÑO	CP-0513	D-05

XUNTA DE GALICIA
Aprobado definitivamente por Orde da Conselleira de Medio Ambiente e Ordenación do Territorio
de data - 4 FEB. 2016
A xefa do servizo de Planificación Urbanística III
Lucía Linares Yáñez

APROBADO PROVISIONALMENTE
POLO PLENO
En sesión de data,
18 NOV 2015
O SECRETARIO

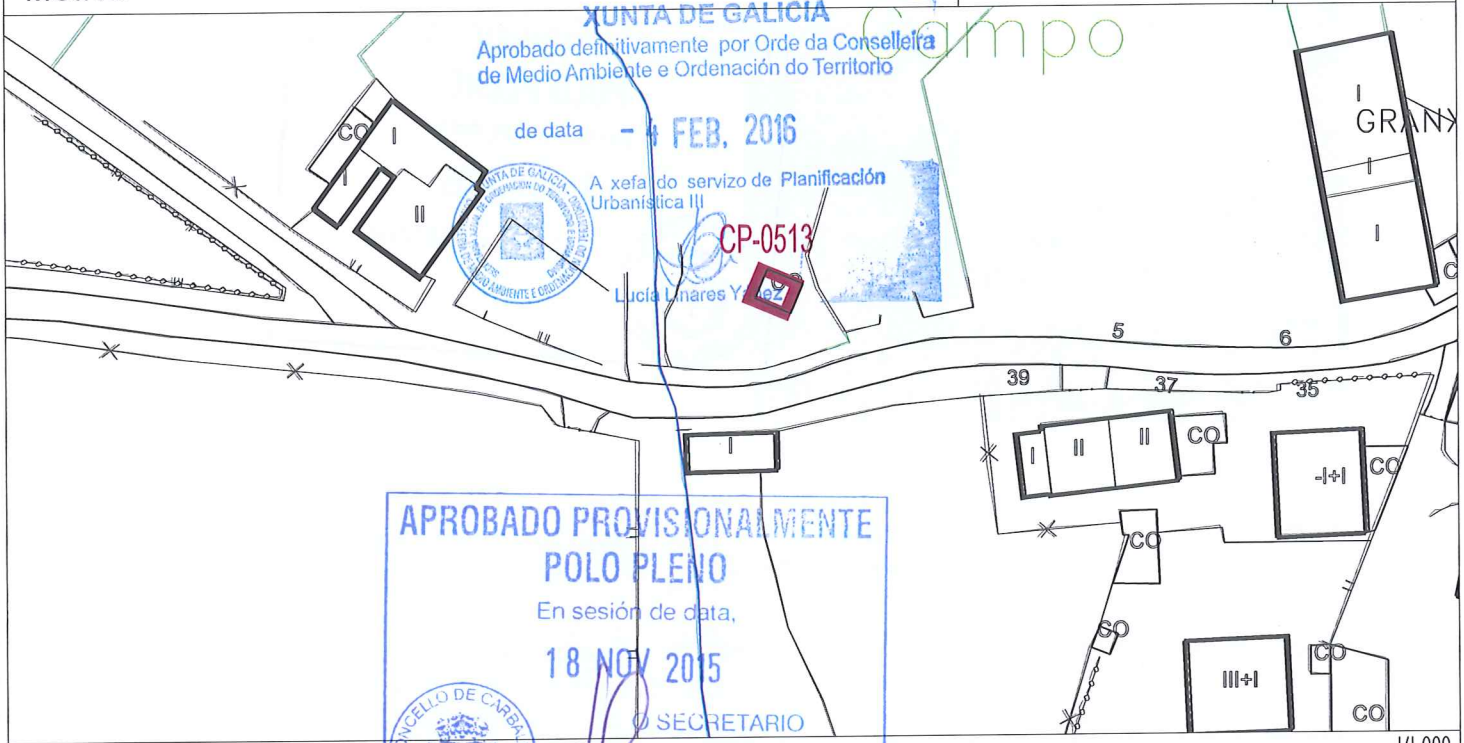

1/1.000

1/5.000

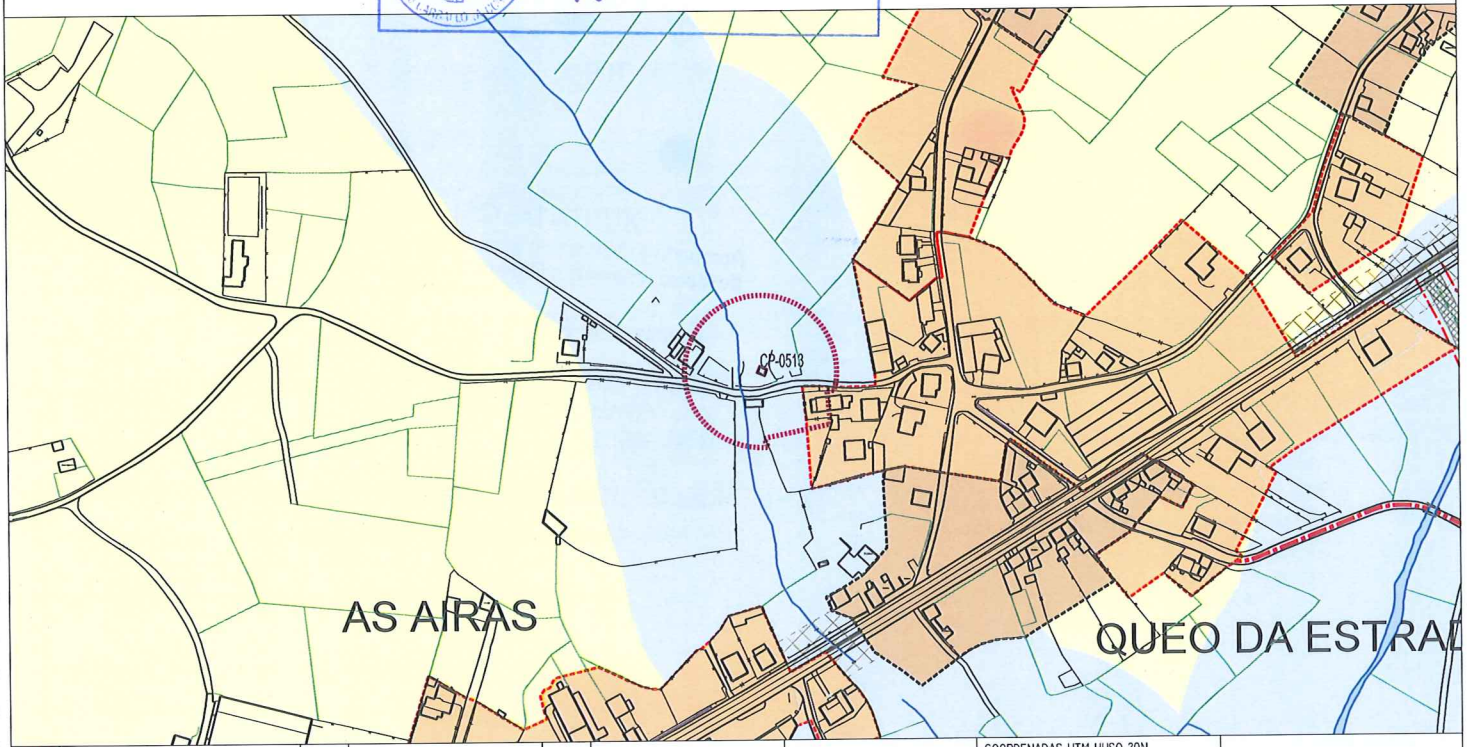

CONTORNO DE PROTECCIÓN	ELEMENTO CATALOGADO				COORDENADAS UTM-HUSO 29N X: X:	Y: Y:	
SOLO URBANO SU-C	SOLO URBANIZABLE DISPOSICIÓN TRANSITORIA 13ª SUR-T	SOLO NÚCLEO RURAL COMPLEXO NR-HT/C		SOLO RÚSTICO DE PROTECCIÓN FORESTAL SR-PF	SOLO RÚSTICO DE PROTECCIÓN PATRIMONIAL SR-PP	SOLO RÚSTICO DE PROTECCIÓN PAISAXÍSTICA SR-PX	
SOLO URBANO NON CONSOLIDADO SU-NC	SOLO NÚCLEO RURAL HISTÓRICO-TRADICIONAL NR-HT	SOLO RÚSTICO DE PROTECCIÓN ORDINARIA SR-PO		SOLO RÚSTICO DE PROTECCIÓN DE COSTAS SR-PC	SOLO RÚSTICO DE PROTECCIÓN DE INFRAESTRUCTURAS SR-PI	ACTUACIÓN INTEGRAL EN SOLO DE NÚCLEO RURAL	
SOLO URBANIZABLE DELIMITADO SUR-D	SOLO NÚCLEO RURAL COMÚN NR-C	SOLO RÚSTICO DE PROTECCIÓN AGROPECUARIA SR-PA		SOLO RÚSTICO DE PROTECCIÓN DAS AUGAS SR-PR	SOLO RÚSTICO DE PROTECCIÓN DE ESPAZOS NATURAIS SR-PN	PLAN ESPECIAL DE DOTACIÓNS E ESPAZOS LIBRES DO LITORAL (PE)	

CLASE DE ELEMENTO	TIPOLOXÍA	CLAVE DE IDENTIFICACIÓN
ARQUITECTURA	CONSTRUCIÓN POPULAR	**CP-0513**



APROBADO PROVISIONALMENTE
POLO PLENO
En sesión de data,
18 NOV 2015
O SECRETARIO

DENOMINACIÓN:	PARROQUIA:	NÚCLEO:	LUGAR:
MUÍÑO	**BÉRTOA (SANTA MARÍA)**	**QUEO DA ESTRADA**	**CAMPO**

ADSCRICIÓN/ ESTILO	COORDENADAS: UTM	X = 528120	Y = 4786953
ARQUITECTURA POPULAR			

DESCRICIÓN

Pequeno muíño totalmente abandonado, con cuberta a unha auga.

CATEGORÍA	TITULARIDADE	NIVEL DE PROTECCIÓN	ESTADO DE CONSERVACIÓN	USO
INCLUIDO NO CATÁLOGO	PRIVADA	ESTRUTURAL	REGULAR	SEN USO

CLASE DE SOLO	ORDENANZA DE APLICACIÓN
SOLO RÚSTICO DE PROTECCIÓN DAS AUGAS	

OBSERVACIÓNS

XUNTA DE GALICIA
Aprobado definitivamente por Orde da Conselleira de Medio Ambiente e Ordenación do Territorio
de data - 4 FEB. 2016
A xefa do servizo de Planificación Urbanística III
Lucía Linares Yáñez

ELEMENTOS A PROTEXER

MELLORAS NECESARIAS

Recuperación do seu entorno.

OBRAS PROHIBIDAS	OBRAS PERMITIDAS
As derivadas do seu nivel de protección	As derivadas do seu nivel de protección

PLAN XERAL DE ORDENACIÓN MUNICIPAL
CONCELLO DE CARBALLO

CATÁLOGO DE ELEMENTOS A PROTEXER OU RECUPERAR

DENOMINACIÓN	CLAVE DE IDENTIFICACIÓN	PLANO P.X.O.M.
MUÍÑO	CP-0514	C-04

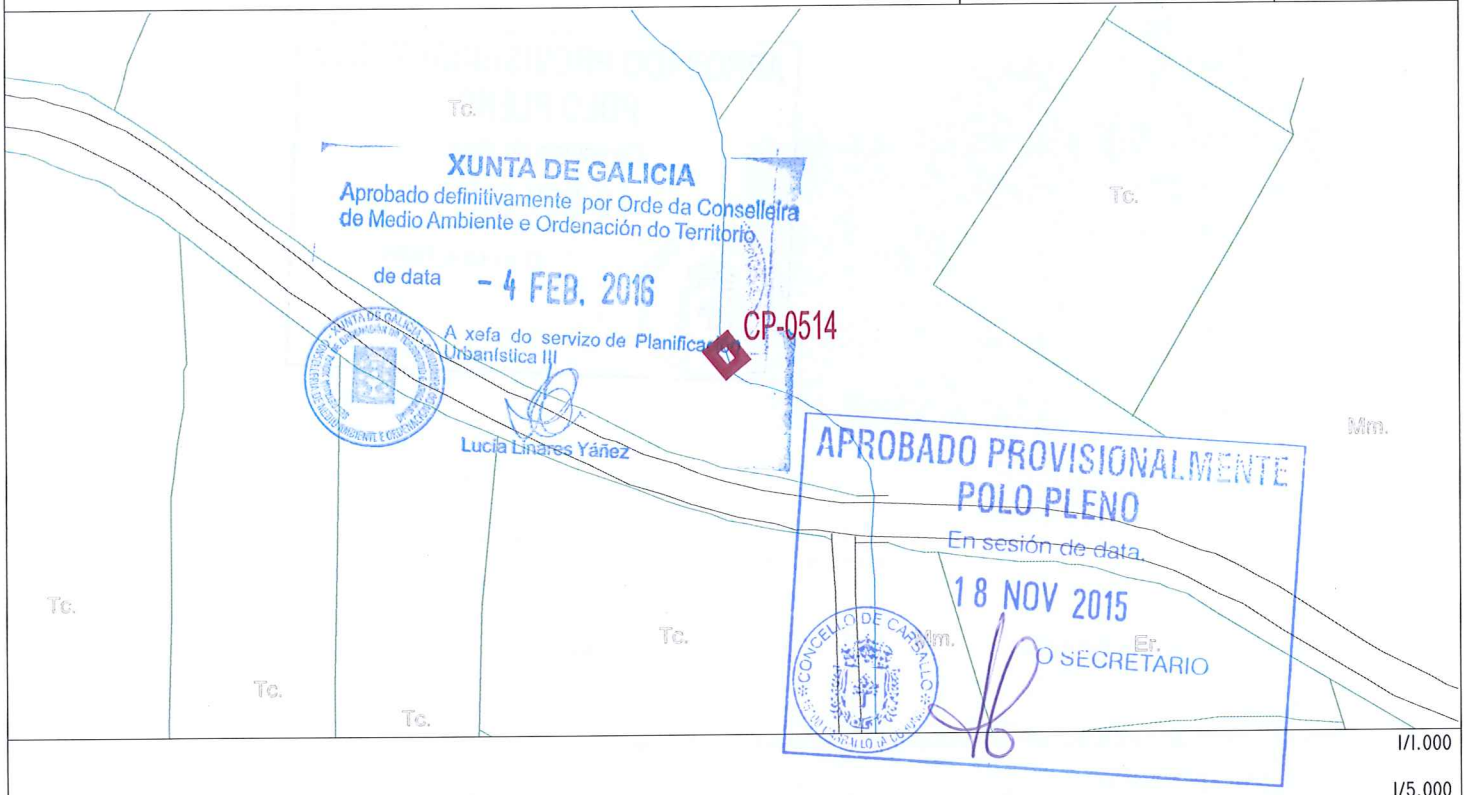

1/1.000

1/5.000

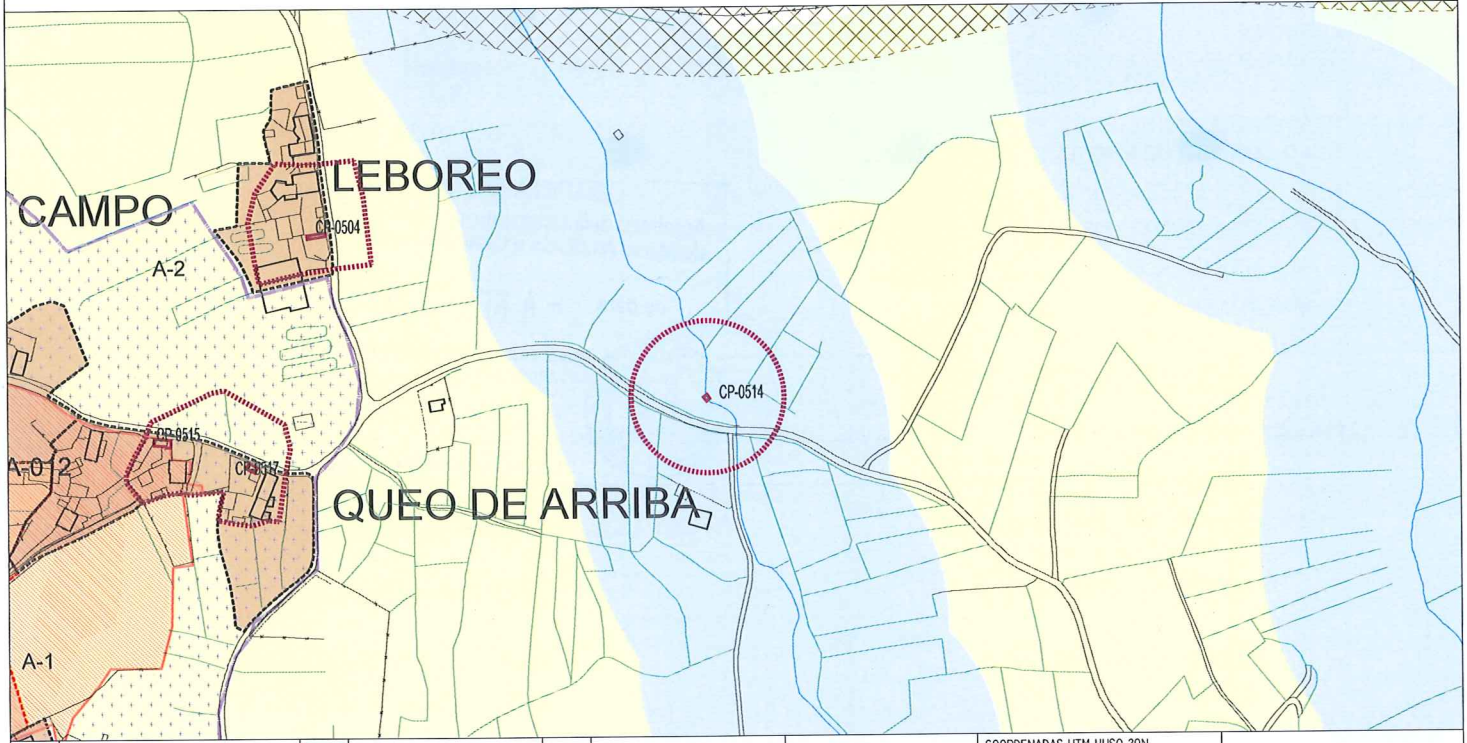

CONTORNO DE PROTECCIÓN	ELEMENTO CATALOGADO				COORDENADAS UTM-HUSO 29N X: X:	Y: Y:
SOLO URBANO SU-C	SOLO URBANIZABLE DISPOSICIÓN TRANSITORIA 13ª SUR-T	SOLO NÚCLEO RURAL COMPLEXO NR-HT/C		SOLO RÚSTICO DE PROTECCIÓN FORESTAL SR-PF	SOLO RÚSTICO DE PROTECCIÓN PATRIMONIAL SR-PP	SOLO RÚSTICO DE PROTECCIÓN PAISAXÍSTICA SR-PX
SOLO URBANO NON CONSOLIDADO SU-NC	SOLO NÚCLEO RURAL HISTÓRICO-TRADICIONAL NR-HT	SOLO RÚSTICO DE PROTECCIÓN ORDINARIA SR-PO		SOLO RÚSTICO DE PROTECCIÓN DE COSTAS SR-PC	SOLO RÚSTICO DE PROTECCIÓN DE INFRAESTRUCTURAS SR-PI	ACTUACIÓN INTEGRAL EN SOLO DE NÚCLEO RURAL
SOLO URBANIZABLE DELIMITADO SUR-D	SOLO NÚCLEO RURAL COMÚN NR-C	SOLO RÚSTICO DE PROTECCIÓN AGROPECUARIA SR-PA		SOLO RÚSTICO DE PROTECCIÓN DAS AUGAS SR-PR	SOLO RÚSTICO DE PROTECCIÓN DE ESPAZOS NATURAIS SR-PN	PLAN ESPECIAL DE DOTACIÓNS E ESPAZOS LIBRES DO LITORAL (PE)

CLASE DE ELEMENTO	TIPOLOXÍA	CLAVE DE IDENTIFICACIÓN
ARQUITECTURA	CONSTRUCIÓN POPULAR	**CP-0514**



APROBADO PROVISIONALMENTE
POLO PLENO
En sesión de data,
18 NOV 2015
O SECRETARIO

DENOMINACIÓN:	PARROQUIA:	NÚCLEO:	LUGAR:
MUÍÑO	**BÉRTOA (SANTA MARÍA)**	**QUEO DE ARRIBA**	

ADSCRICIÓN/ ESTILO	COORDENADAS: UTM	X = 527723	Y = 4787744
ARQUITECTURA POPULAR			

DESCRICIÓN

Pequeno muíño de pedra, actualmente reformado, con cuberta a unha auga.

CATEGORÍA	TITULARIDADE	NIVEL DE PROTECCIÓN	ESTADO DE CONSERVACIÓN	USO
INCLUIDO NO CATÁLOGO	PRIVADA	ESTRUTURAL	REGULAR	SEN USO

CLASE DE SOLO	ORDENANZA DE APLICACIÓN
SOLO RÚSTICO DE PROTECCIÓN DAS AUGAS	

XUNTA DE GALICIA
Aprobado definitivamente por Orde da Conselleira de Medio Ambiente e Ordenación do Territorio
de data - 4 FEB. 2016
A xefa do servizo de Planificación Urbanística III
Lucía Linares Yáñez

OBSERVACIÓNS

ELEMENTOS A PROTEXER

MELLORAS NECESARIAS

Recuperación do seu entorno.

OBRAS PROHIBIDAS	OBRAS PERMITIDAS
As derivadas do seu nivel de protección	As derivadas do seu nivel de protección

PLAN XERAL DE ORDENACIÓN MUNICIPAL
CONCELLO DE CARBALLO

CATÁLOGO DE ELEMENTOS A PROTEXER OU RECUPERAR

DENOMINACIÓN	CLAVE DE IDENTIFICACIÓN	PLANO P.X.O.M.
HÓRREO	CP-0515	C-04

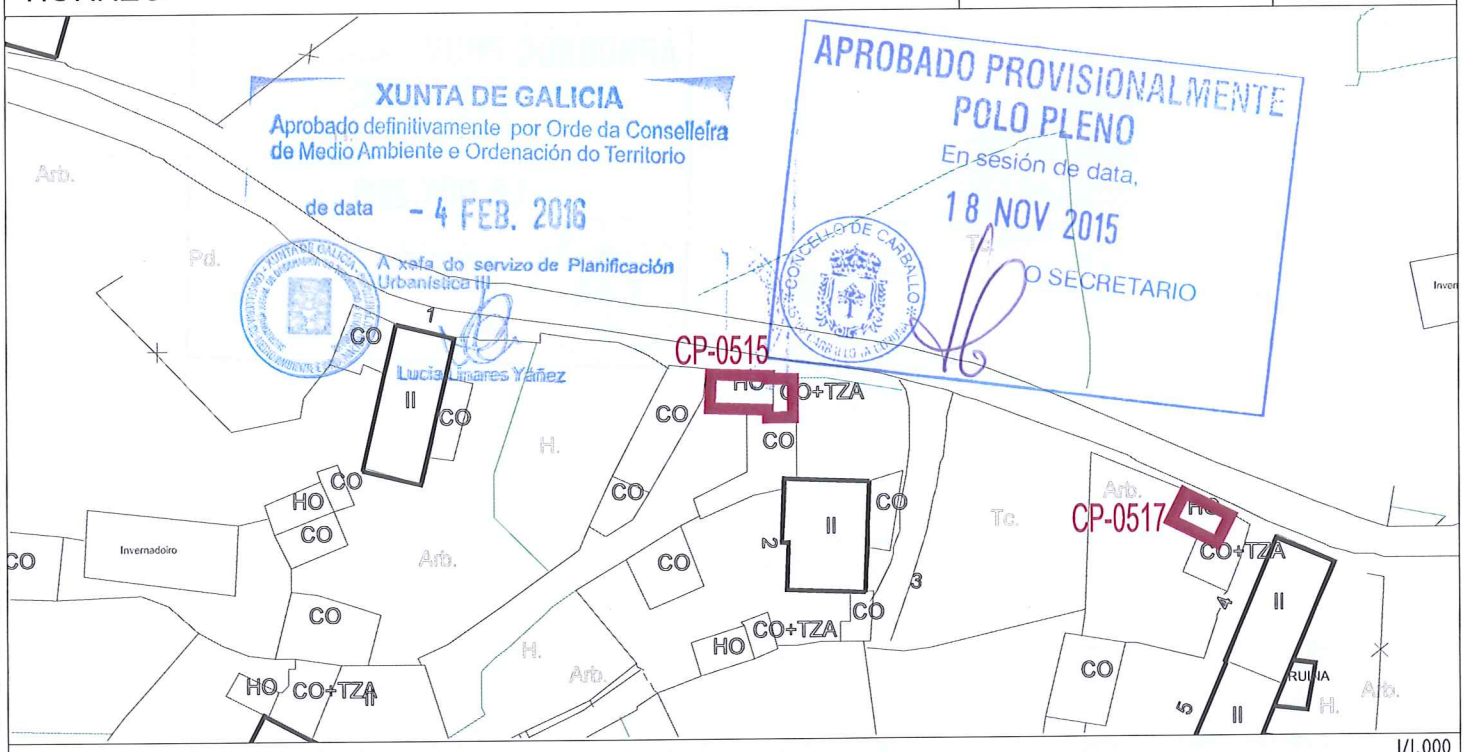

1/5.000

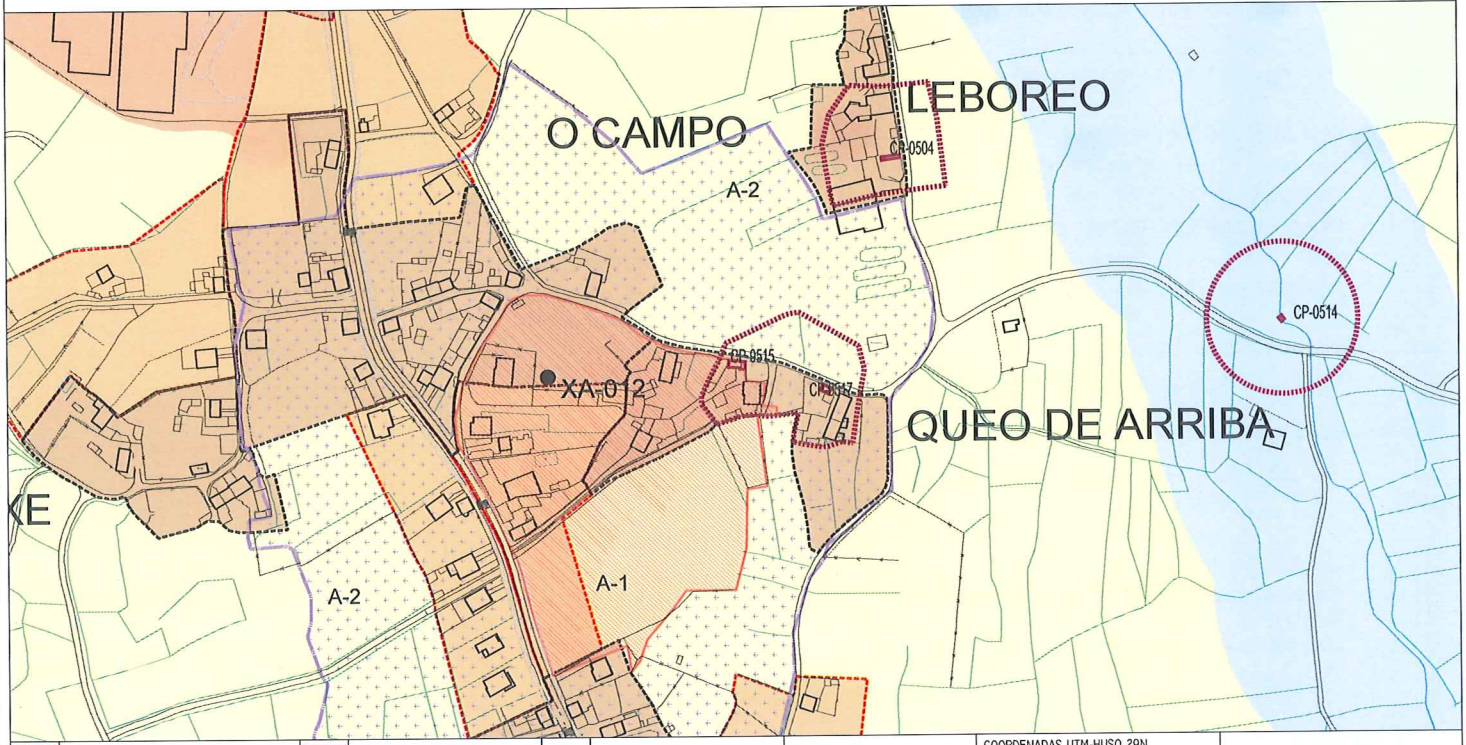

CONTORNO DE PROTECCIÓN	ELEMENTO CATALOGADO				COORDENADAS UTM-HUSO 29N X: X:	Y: Y:	
SOLO URBANO SU-C	SOLO URBANIZABLE DISPOSICIÓN TRANSITORIA 13ª SUR-T	SOLO NÚCLEO RURAL COMPLEXO NR-HT/C		SOLO RÚSTICO DE PROTECCIÓN FORESTAL SR-PF	SOLO RÚSTICO DE PROTECCIÓN PATRIMONIAL SR-PP	SOLO RÚSTICO DE PROTECCIÓN PAISAXÍSTICA SR-PX	
SOLO URBANO NON CONSOLIDADO SU-NC	SOLO NÚCLEO RURAL HISTÓRICO-TRADICIONAL NR-HT	SOLO RÚSTICO DE PROTECCIÓN ORDINARIA SR-PO		SOLO RÚSTICO DE PROTECCIÓN DE COSTAS SR-PC	SOLO RÚSTICO DE PROTECCIÓN DE INFRAESTRUCTURAS SR-PI	ACTUACIÓN INTEGRAL EN SOLO DE NÚCLEO RURAL	
SOLO URBANIZABLE DELIMITADO SUR-D	SOLO NÚCLEO RURAL COMÚN NR-C	SOLO RÚSTICO DE PROTECCIÓN AGROPECUARIA SR-PA		SOLO RÚSTICO DE PROTECCIÓN DAS AUGAS SR-PR	SOLO RÚSTICO DE PROTECCIÓN DE ESPAZOS NATURAIS SR-PN	PLAN ESPECIAL DE DOTACIÓNS E ESPAZOS LIBRES DO LITORAL (PE)	

CLASE DE ELEMENTO	TIPOLOXÍA	CLAVE DE IDENTIFICACIÓN
ARQUITECTURA	CONSTRUCIÓN POPULAR	**CP-0515**



APROBADO PROVISIONALMENTE
POLO PLENO
En sesión de data,
18 NOV 2015
O SECRETARIO

CONCELLO DE CARBALLO

DENOMINACIÓN:	PARROQUIA:	NÚCLEO:	LUGAR:
HÓRREO	**BÉRTOA (SANTA MARÍA)**	**QUEO DE ARRIBA**	

ADSCRICIÓN/ ESTILO	COORDENADAS:
ARQUITECTURA POPULAR	UTM X = 527425 Y = 4787701

DESCRICIÓN

Hórreo con frontes de cantería que configuran rañuras horizontais de ventilación, moi deteriorado no seu conxunto, ao lado edificación en ruínas.
Permanece como referencia respecto á edificación tradicional, habendo desaparecido practicamente a vivenda próxima coa cal configuraba unha unidade ambiental.

CATEGORÍA	TITULARIDADE	NIVEL DE PROTECCIÓN	ESTADO DE CONSERVACIÓN	USO
INCLUIDO NO CATALOGO	PRIVADA	ESTRUTURAL	BO	SEN USO

CLASE DE SOLO	ORDENANZA DE APLICACIÓN
SOLO DE NÚCLEO RURAL HISTÓRICO-TRADICIONAL	

OBSERVACIÓNS

ELEMENTOS A PROTEXER

MELLORAS NECESARIAS

XUNTA DE GALICIA
Aprobado definitivamente por Orde da Conselleira de Medio Ambiente e Ordenación do Territorio
de data - 4 FEB. 2016
A xefa do servizo de Planificación Urbanística III
Lucía Linares Yáñez

OBRAS PROHIBIDAS	OBRAS PERMITIDAS
As derivadas do seu nivel de protección	As derivadas do seu nivel de protección

PLAN XERAL DE ORDENACIÓN MUNICIPAL
CONCELLO DE CARBALLO

CATÁLOGO DE ELEMENTOS A PROTEXER OU RECUPERAR

DENOMINACIÓN	CLAVE DE IDENTIFICACIÓN	PLANO P.X.O.M.
MUÍÑO DA CHEDA	CP-0516	D-04

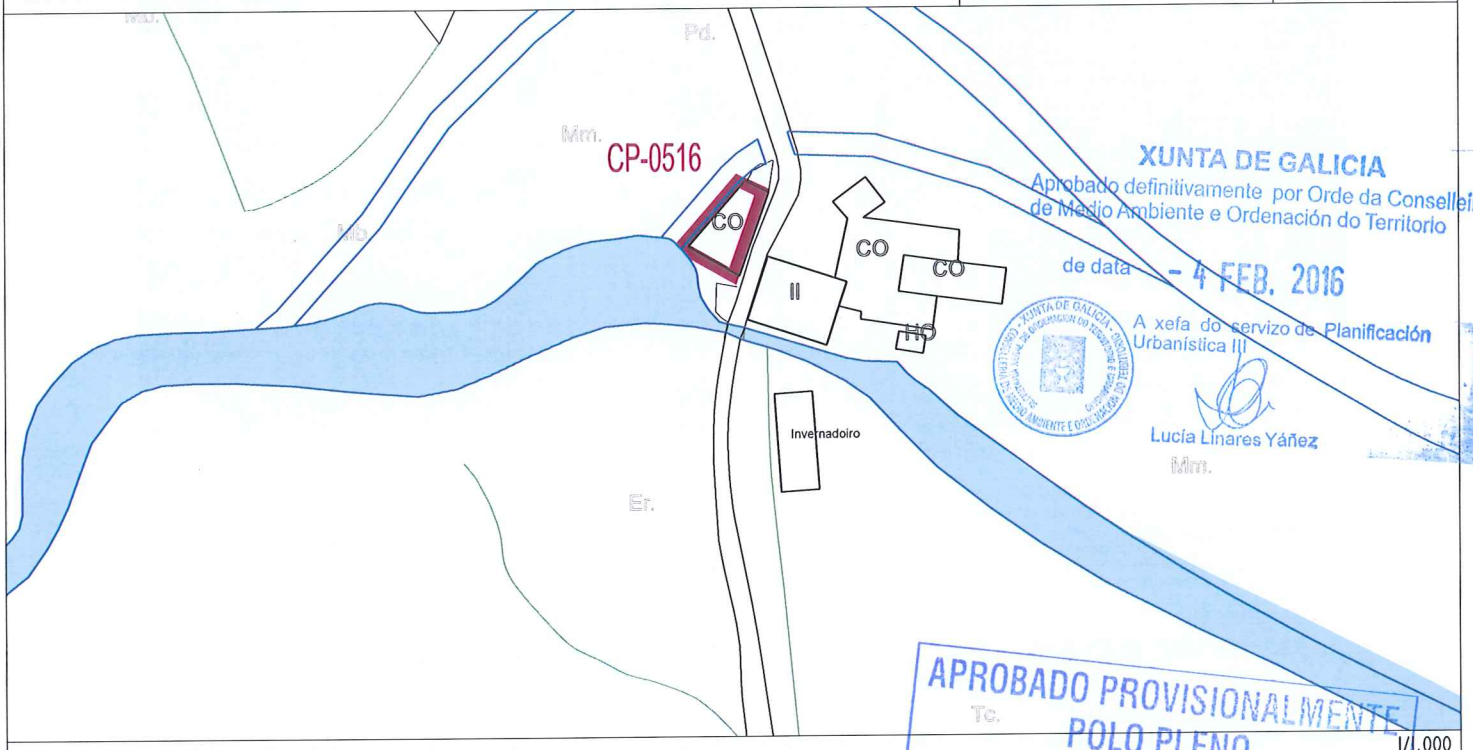

XUNTA DE GALICIA
Aprobado definitivamente por Orde da Conselleira de Medio Ambiente e Ordenación do Territorio
de data - 4 FEB. 2016
A xefa do servizo de Planificación Urbanística III
Lucía Linares Yáñez

APROBADO PROVISIONALMENTE
POLO PLENO
En sesión de data, 18 NOV 2015
O SECRETARIO

1/1.000
1/5.000

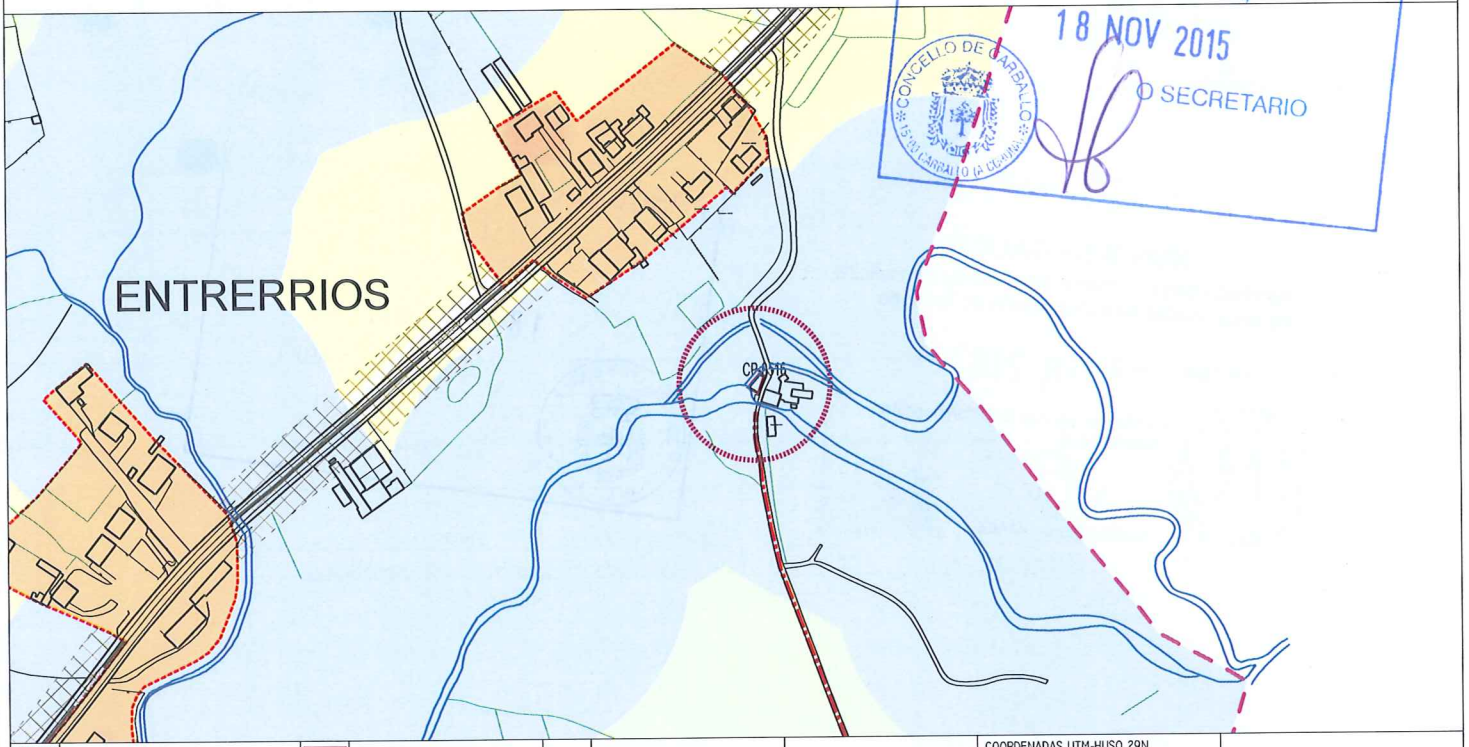

CONTORNO DE PROTECCIÓN	ELEMENTO CATALOGADO				COORDENADAS UTM-HUSO 29N X: X:	Y: Y:	
SOLO URBANO SU-C	SOLO URBANIZABLE DISPOSICIÓN TRANSITORIA 13ª SUR-T	SOLO NÚCLEO RURAL COMPLEXO NR-HT/C		SOLO RÚSTICO DE PROTECCIÓN FORESTAL SR-PF	SOLO RÚSTICO DE PROTECCIÓN PATRIMONIAL SR-PP	SOLO RÚSTICO DE PROTECCIÓN PAISAXÍSTICA SR-PX	
SOLO URBANO NON CONSOLIDADO SU-NC	SOLO NÚCLEO RURAL HISTÓRICO-TRADICIONAL NR-HT	SOLO RÚSTICO DE PROTECCIÓN ORDINARIA SR-PO		SOLO RÚSTICO DE PROTECCIÓN DE COSTAS SR-PC	SOLO RÚSTICO DE PROTECCIÓN DE INFRAESTRUCTURAS SR-PI	ACTUACIÓN INTEGRAL EN SOLO DE NÚCLEO RURAL	
SOLO URBANIZABLE DELIMITADO SUR-D	SOLO NÚCLEO RURAL COMÚN NR-C	SOLO RÚSTICO DE PROTECCIÓN AGROPECUARIA SR-PA		SOLO RÚSTICO DE PROTECCIÓN DAS AUGAS SR-PR	SOLO RÚSTICO DE PROTECCIÓN DE ESPAZOS NATURAIS SR-PN	PLAN ESPECIAL DE DOTACIÓNS E ESPAZOS LIBRES DO LITORAL (PE)	

CLASE DE ELEMENTO	TIPOLOXÍA	CLAVE DE IDENTIFICACIÓN
ARQUITECTURA	CONSTRUCIÓN POPULAR	**CP-0516**





DENOMINACIÓN:	PARROQUIA:	NÚCLEO:	LUGAR:
MUÍÑO DA CHEDA	**BÉRTOA (SANTA MARÍA)**		**A CHEDA**

ADSCRICIÓN/ ESTILO	COORDENADAS:
ARQUITECTURA POPULAR	UTM X = 529221 Y = 4787367

DESCRICIÓN

Muíño de gran tamaño formado por dúas edificacións en un entorno natural de gran beleza. Único en funcionamento ao longo do río Anllóns.

CATEGORÍA	TITULARIDADE	NIVEL DE PROTECCIÓN	ESTADO DE CONSERVACIÓN	USO
INVENTARIADO	PRIVADA	ESTRUTURAL	REGULAR	SEN USO

CLASE DE SOLO

SOLO RÚSTICO DE PROTECCIÓN DAS AUGAS

ORDENANZA DE APLICACIÓN

APROBADO PROVISIONALMENTE POLO PLENO
En sesión de data,
18 NOV 2015
O SECRETARIO
CONCELLO DE CARBALLO

OBSERVACIÓNS

XUNTA DE GALICIA
Aprobado definitivamente por Orde da Conselleira de Medio Ambiente e Ordenación do Territorio
4 FEB. 2016
A xefa do servizo de Planificación Urbanística III
Lucía Linares Yáñez

ELEMENTOS A PROTEXER

BALSA E CANLES

MELLORAS NECESARIAS

OBRAS PROHIBIDAS	OBRAS PERMITIDAS
As derivadas do seu nivel de protección	As derivadas do seu nivel de protección

PLAN XERAL DE ORDENACIÓN MUNICIPAL
CONCELLO DE CARBALLO

CATÁLOGO DE ELEMENTOS A PROTEXER OU RECUPERAR

DENOMINACIÓN	CLAVE DE IDENTIFICACIÓN	PLANO P.X.O.M.
HÓRREO EN QUEO DE RIBA	CP-0517	C-04

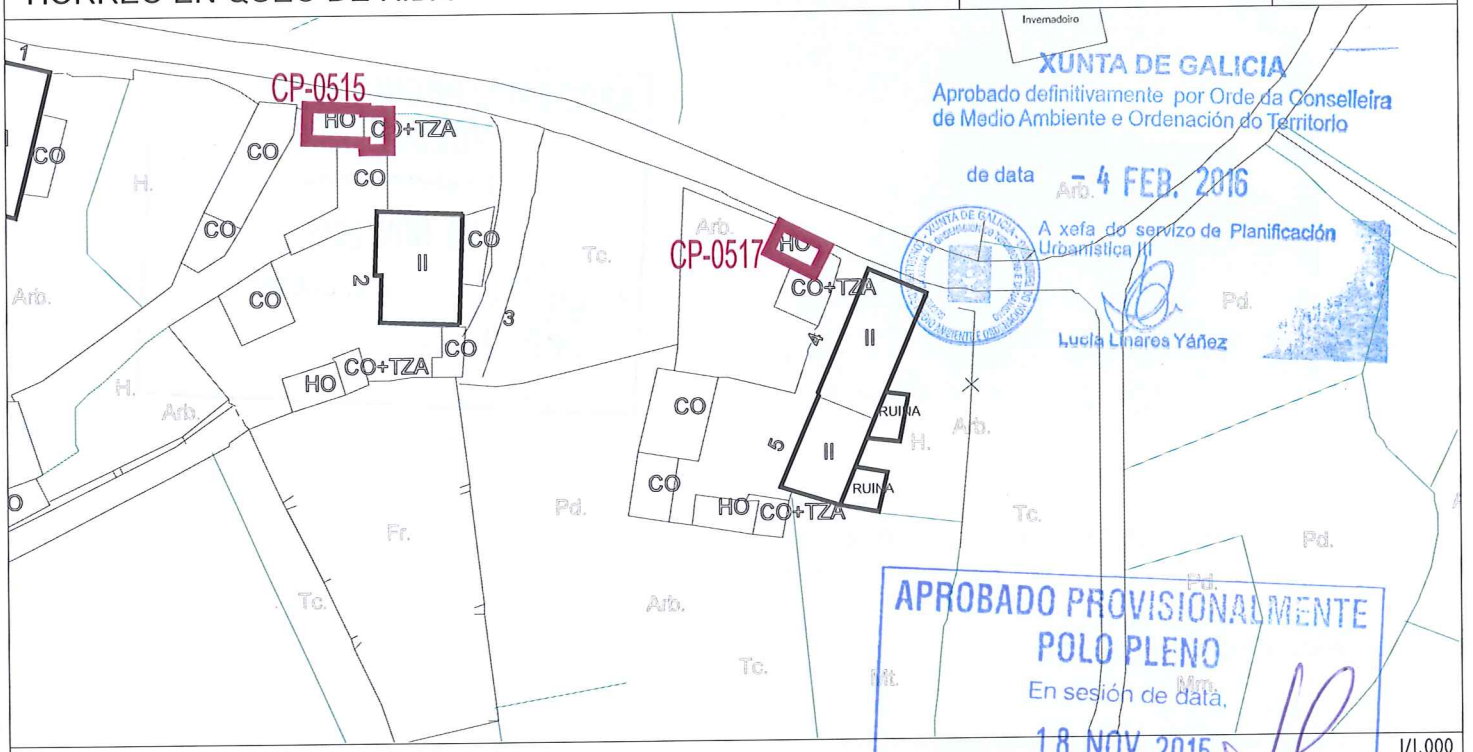

XUNTA DE GALICIA
Aprobado definitivamente por Orde da Conselleira de Medio Ambiente e Ordenación do Territorio
de data - 4 FEB. 2016
A xefa do servizo de Planificación Urbanística III
Lucía Linares Yáñez

APROBADO PROVISIONALMENTE
POLO PLENO
En sesión de data,
18 NOV 2015
O SECRETARIO

I/1.000
I/5.000

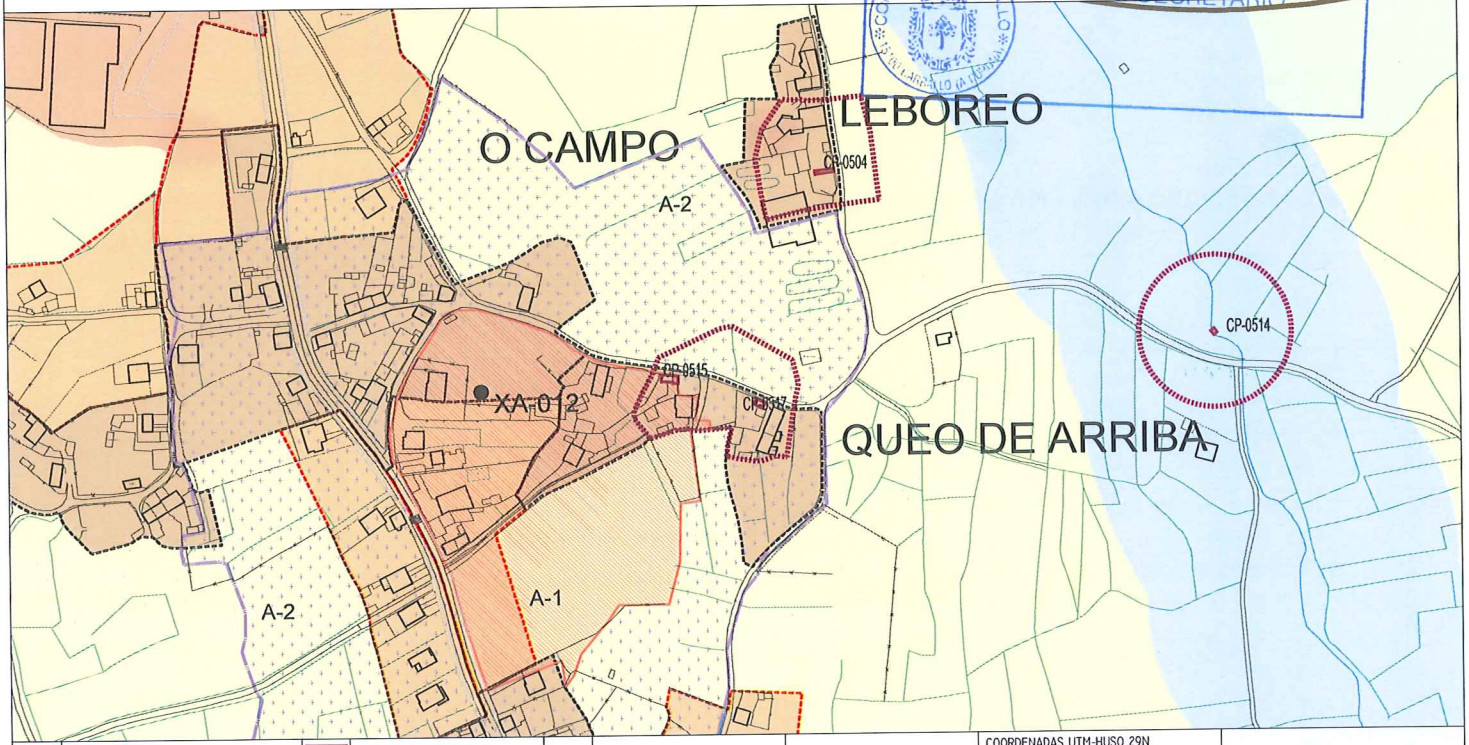

CONTORNO DE PROTECCIÓN	ELEMENTO CATALOGADO			COORDENADAS UTM-HUSO 29N X: X:	Y: Y:
SOLO URBANO SU-C	SOLO URBANIZABLE DISPOSICIÓN TRANSITORIA 13ª SUR-T	SOLO NÚCLEO RURAL COMPLEXO NR-HT/C	SOLO RÚSTICO DE PROTECCIÓN FORESTAL SR-PF	SOLO RÚSTICO DE PROTECCIÓN PATRIMONIAL SR-PP	SOLO RÚSTICO DE PROTECCIÓN PAISAXÍSTICA SR-PX
SOLO URBANO NON CONSOLIDADO SU-NC	SOLO NÚCLEO RURAL HISTÓRICO-TRADICIONAL NR-HT	SOLO RÚSTICO DE PROTECCIÓN ORDINARIA SR-PO	SOLO RÚSTICO DE PROTECCIÓN DE COSTAS SR-PC	SOLO RÚSTICO DE PROTECCIÓN DE INFRAESTRUCTURAS SR-PI	ACTUACIÓN INTEGRAL EN SOLO DE NÚCLEO RURAL
SOLO URBANIZABLE DELIMITADO SUR-D	SOLO NÚCLEO RURAL COMÚN NR-C	SOLO RÚSTICO DE PROTECCIÓN AGROPECUARIA SR-PA	SOLO RÚSTICO DE PROTECCIÓN DAS AUGAS SR-PR	SOLO RÚSTICO DE PROTECCIÓN DE ESPAZOS NATURAIS SR-PN	PLAN ESPECIAL DE DOTACIÓNS E ESPAZOS LIBRES DO LITORAL (PE)

CLASE DE ELEMENTO	TIPOLOXÍA	CLAVE DE IDENTIFICACIÓN
ARQUITECTURA	CONSTRUCIÓN POPULAR	**CP-0517**



APROBADO PROVISIONALMENTE
POLO PLENO
En sesión de data,
18 NOV 2015
O SECRETARIO
CONCELLO DE CARBALLO

DENOMINACIÓN:	PARROQUIA:	NÚCLEO:	LUGAR:
HÓRREO EN QUEO DE RIBA	**BÉRTOA (SANTA MARÍA)**	**QUEO DE ARRIBA**	

ADSCRICIÓN/ ESTILO	COORDENADAS:		
ARQUITECTURA POPULAR	UTM	X = 528516	Y = 4785257

DESCRICIÓN

Erguido sobre catro muros perpendiculares de cachotería formado un celeiro inferior, o hórreo está constituído por pezas de cantería nas que foron labradas aberturas horizontais de ventilación, tanto nos laterais como nos frontais. Cuberta a dúas augas e porta polo fronte. A cela inferior continúase no muro de peche da finca.

CATEGORÍA	TITULARIDADE	NIVEL DE PROTECCIÓN	ESTADO DE CONSERVACIÓN	USO
INVENTARIADO	PRIVADO	ESTRUTURAL	BO	HÓRREO

CLASE DE SOLO	ORDENANZA DE APLICACIÓN
SOLO DE NÚCLEO RURAL HISTÓRICO-TRADICIONAL	

OBSERVACIÓNS

ELEMENTOS A PROTEXER

MELLORAS NECESARIAS

XUNTA DE GALICIA
Aprobado definitivamente por Orde da Conselleira de Medio Ambiente e Ordenación do Territorio
de data - 4 FEB. 2016
A xefa do servizo de Planificación Urbanística III
Lucía Linares Yáñez

OBRAS PROHIBIDAS	OBRAS PERMITIDAS
As derivadas do seu nivel de protección	As derivadas do seu nivel de protección

PLAN XERAL DE ORDENACIÓN MUNICIPAL
CONCELLO DE CARBALLO

CATÁLOGO DE ELEMENTOS A PROTEXER OU RECUPERAR

DENOMINACIÓN	CLAVE DE IDENTIFICACIÓN	PLANO P.X.O.M.
CRUCEIRO DE BÉRTOA	ER-0501	C-05

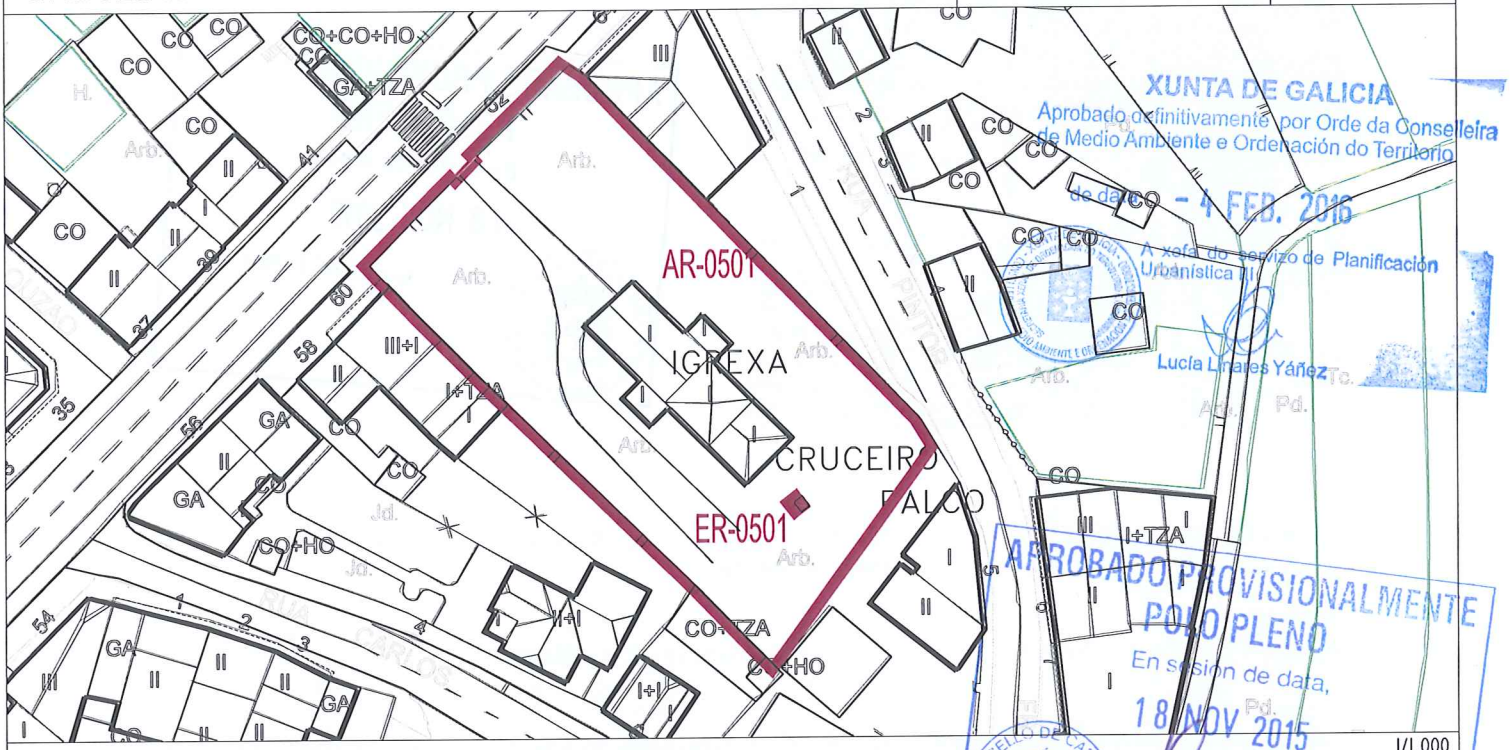

XUNTA DE GALICIA
Aprobado definitivamente por Orde da Conselleira de Medio Ambiente e Ordenación do Territorio
de data - 4 FEB. 2016
A xefa do servizo de Planificación Urbanística
Lucía Liñares Yáñez
APROBADO PROVISIONALMENTE POLO PLENO
En sesión de data,
18 NOV 2015
O SECRETARIO

I/1.000

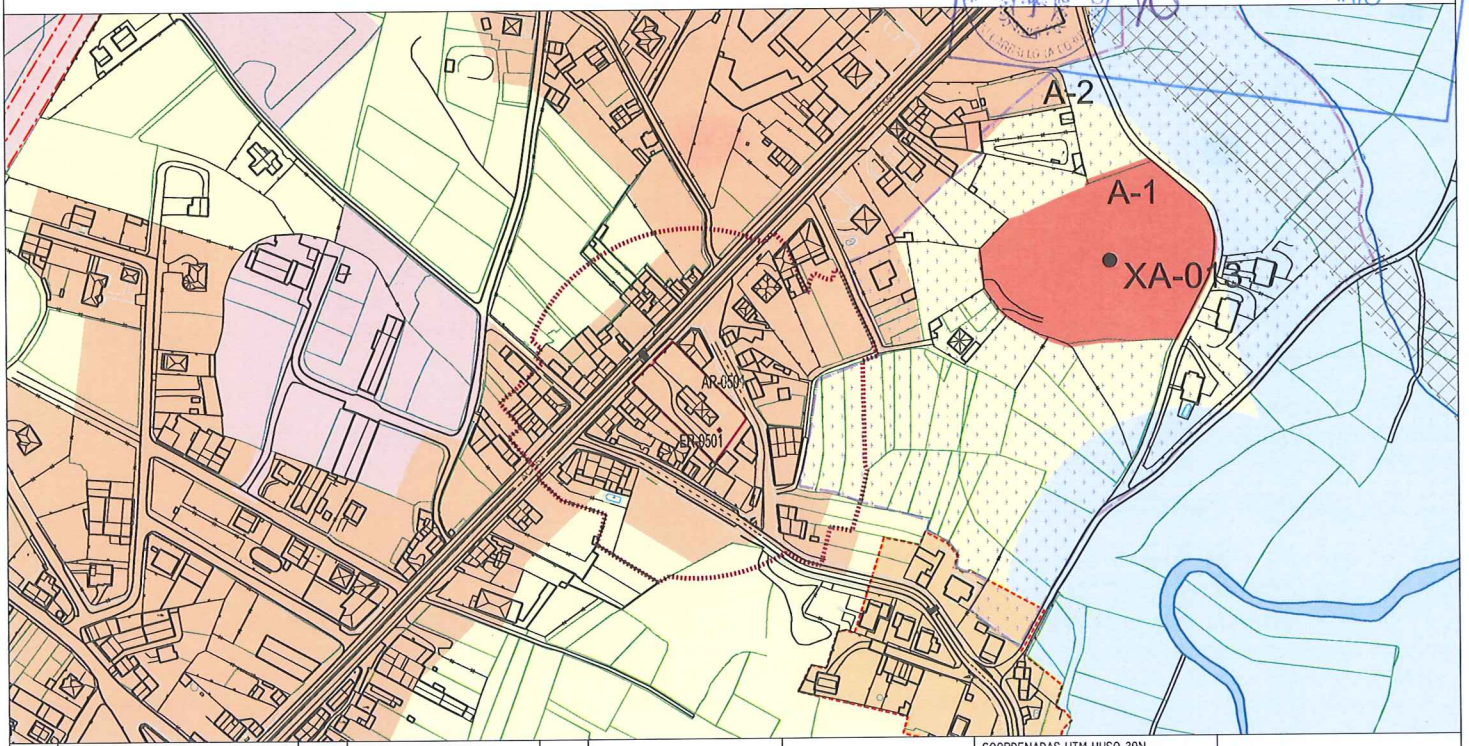

I/5.000

CONTORNO DE PROTECCIÓN	ELEMENTO CATALOGADO				COORDENADAS UTM-HUSO 29N X:	Y:	
SOLO URBANO SU-C	SOLO URBANIZABLE DISPOSICIÓN TRANSITORIA 13ª SUR-T	SOLO NÚCLEO RURAL COMPLEXO NR-HT/C		SOLO RÚSTICO DE PROTECCIÓN FORESTAL SR-PF	SOLO RÚSTICO DE PROTECCIÓN PATRIMONIAL SR-PP	SOLO RÚSTICO DE PROTECCIÓN PAISAXÍSTICA SR-PX	
SOLO URBANO NON CONSOLIDADO SU-NC	SOLO NÚCLEO RURAL HISTÓRICO-TRADICIONAL NR-HT	SOLO RÚSTICO DE PROTECCIÓN ORDINARIA SR-PO		SOLO RÚSTICO DE PROTECCIÓN DE COSTAS SR-PC	SOLO RÚSTICO DE PROTECCIÓN DE INFRAESTRUCTURAS SR-PI	ACTUACIÓN INTEGRAL EN SOLO DE NÚCLEO RURAL	
SOLO URBANIZABLE DELIMITADO SUR-D	SOLO NÚCLEO RURAL COMÚN NR-C	SOLO RÚSTICO DE PROTECCIÓN AGROPECUARIA SR-PA		SOLO RÚSTICO DE PROTECCIÓN DAS AUGAS SR-PR	SOLO RÚSTICO DE PROTECCIÓN DE ESPAZOS NATURAIS SR-PN	PLAN ESPECIAL DE DOTACIÓNS E ESPAZOS LIBRES DO LITORAL (PE)	

CLASE DE ELEMENTO	TIPOLOXÍA	CLAVE DE IDENTIFICACIÓN
ARQUITECTURA	ELEMENTO RELIXIOSO	**ER-0501**



APROBADO PROVISIONALMENTE
POLO PLENO
En sesión de data,
18 NOV 2015
O SECRETARIO
CONCELLO DE CARBALLO

DENOMINACIÓN:	PARROQUIA:	NÚCLEO:	LUGAR:
CRUCEIRO DE BÉRTOA	**BÉRTOA (SANTA MARÍA)**	**CARBALLO**	**MIRÓN**

ADSCRICIÓN/ ESTILO	COORDENADAS:		
ARQUITECTURA POPULAR	UTM	X = 526243	Y = 4786092

DESCRICIÓN

Cruceiro sito na parte posterior da igrexa parroquial, con baseamento octogonal a modo de gradas, altar frontal e columna co mesmo tipo de sección no fuste, rematado en capitel e grupo escultórico a ambas caras da cruz, de sección circular e leñosa con nós.
O seu principal valor está en constituírse en elemento singular dentro dun espazo público característico, destacando como calidade artística fundamental a talla das figuras, arcaica e inxenuísta conforme á tradición da imaxinería popular.

CATEGORÍA	TITULARIDADE	NIVEL DE PROTECCIÓN	ESTADO DE CONSERVACIÓN	USO
BIC	PRIVADA	INTEGRAL	BO	CRUCEIRO

CLASE DE SOLO	ORDENANZA DE APLICACIÓN
SOLO DE NUCLEO URBANO	

XUNTA DE GALICIA
Aprobado definitivamente por Orde da Conselleira de Medio Ambiente e Ordenación do Territorio
de data - 4 FEB. 2016
A xefa do servizo de Planificación Urbanística III
Lucía Linares Yáñez

OBSERVACIÓNS

ELEMENTOS A PROTEXER

MELLORAS NECESARIAS

OBRAS PROHIBIDAS	OBRAS PERMITIDAS
As derivadas do seu nivel de protección	As derivadas do seu nivel de protección

PLAN XERAL DE ORDENACIÓN MUNICIPAL
CONCELLO DE CARBALLO

CATÁLOGO DE ELEMENTOS A PROTEXER OU RECUPERAR

DENOMINACIÓN	CLAVE DE IDENTIFICACIÓN	PLANO P.X.O.M.
CRUCEIRO DO CEMITERIO	ER-0502	C-05



1/1.000

1/5.000

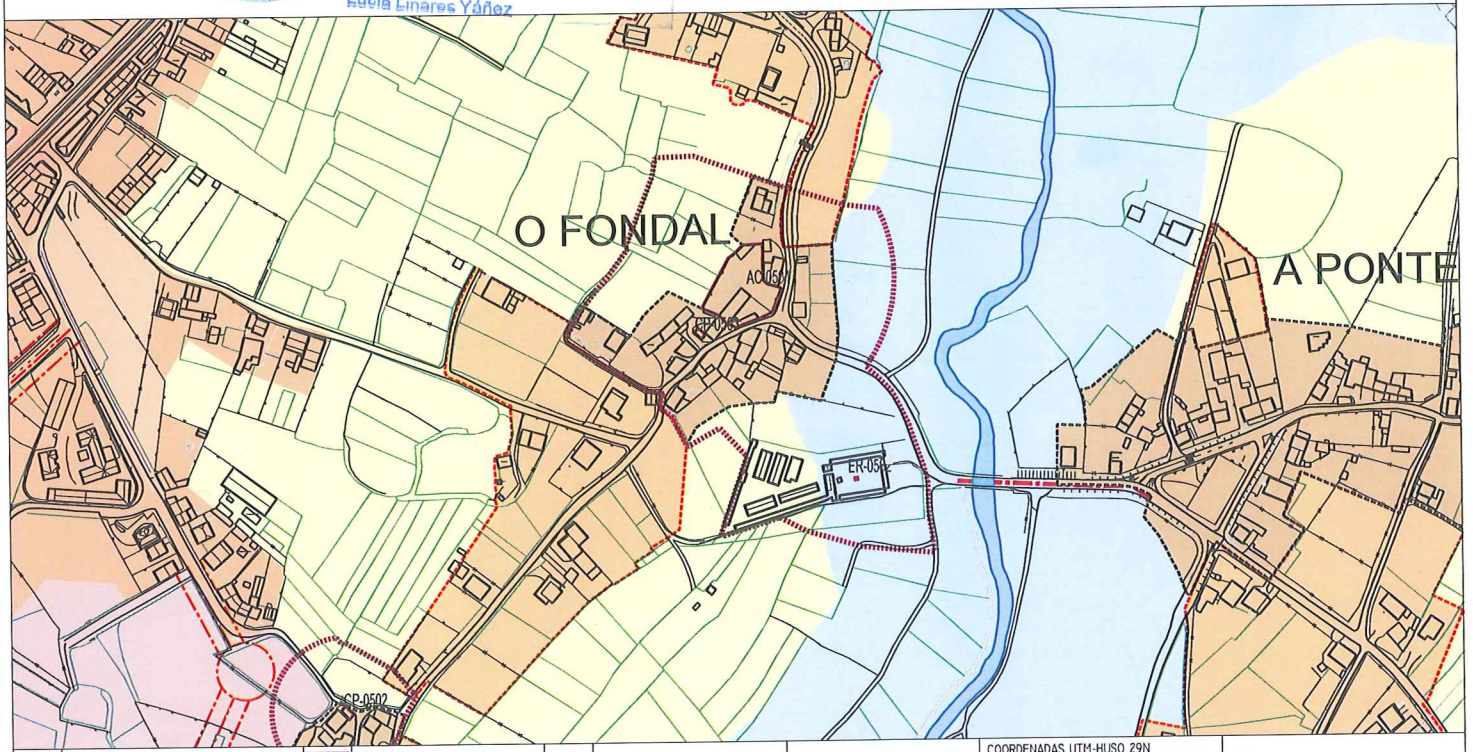

CONTORNO DE PROTECCIÓN	ELEMENTO CATALOGADO				COORDENADAS UTM-HUSO 29N X: X:	Y: Y:
SOLO URBANO SU-C	SOLO URBANIZABLE DISPOSICIÓN TRANSITORIA 13ª SUR-T	SOLO NÚCLEO RURAL COMPLEXO NR-HT/C		SOLO RÚSTICO DE PROTECCIÓN FORESTAL SR-PF	SOLO RÚSTICO DE PROTECCIÓN PATRIMONIAL SR-PP	SOLO RÚSTICO DE PROTECCIÓN PAISAXÍSTICA SR-PX
SOLO URBANO NON CONSOLIDADO SU-NC	SOLO NÚCLEO RURAL HISTÓRICO-TRADICIONAL NR-HT	SOLO RÚSTICO DE PROTECCIÓN ORDINARIA SR-PO		SOLO RÚSTICO DE PROTECCIÓN DE COSTAS SR-PC	SOLO RÚSTICO DE PROTECCIÓN DE INFRAESTRUCTURAS SR-PI	ACTUACIÓN INTEGRAL EN SOLO DE NÚCLEO RURAL
SOLO URBANIZABLE DELIMITADO SUR-D	SOLO NÚCLEO RURAL COMÚN NR-C	SOLO RÚSTICO DE PROTECCIÓN AGROPECUARIA SR-PA		SOLO RÚSTICO DE PROTECCIÓN DAS AUGAS SR-PR	SOLO RÚSTICO DE PROTECCIÓN DE ESPAZOS NATURAIS SR-PN	PLAN ESPECIAL DE DOTACIÓNS E ESPAZOS LIBRES DO LITORAL (PE)

CLASE DE ELEMENTO	TIPOLOXÍA	CLAVE DE IDENTIFICACIÓN
ARQUITECTURA	ELEMENTO RELIXIOSO	**ER-0502**



APROBADO PROVISIONALMENTE
POLO PLENO
En sesión de data,
18 NOV 2015
O SECRETARIO

DENOMINACIÓN:	PARROQUIA:	NÚCLEO:	LUGAR:
CRUCEIRO DO CEMITERIO	**BÉRTOA (SANTA MARÍA)**	**O FONDAL**	

ADSCRICIÓN/ ESTILO	COORDENADAS:		
ARQUITECTURA POPULAR	UTM	X = 526450	Y = 4785634

DESCRICIÓN

Cruceiro de plataforma cadrangular de catro graos e varal octogonal que comeza cadrado. A cruz é de sección cadrangular.

CATEGORÍA	TITULARIDADE	NIVEL DE PROTECCIÓN	ESTADO DE CONSERVACIÓN	USO
INCLUIDO NO CATÁLOGO	PRIVADA	INTEGRAL	BO	CRUCEIRO

CLASE DE SOLO	ORDENANZA DE APLICACIÓN
SOLO DE NUCLEO RURAL HISTÓRICO-TRADICIONAL	

OBSERVACIÓNS

XUNTA DE GALICIA
Aprobado definitivamente por Orde da Conselleira de Medio Ambiente e Ordenación do Territorio
de data - 4 FEB. 2016
A xefa do servizo de Planificación Urbanística III
Lucía Linares Yáñez

ELEMENTOS A PROTEXER

MELLORAS NECESARIAS

OBRAS PROHIBIDAS	OBRAS PERMITIDAS
As derivadas do seu nivel de protección	As derivadas do seu nivel de protección

XUNTA DE GALICIA
Aprobado definitivamente por Orde da Conselleira
de Medio Ambiente e Ordenación do Territorio

de data - 4 FEB. 2016

A xefa do servizo de Planificación
Urbanística III

Lucía Linares Yáñez

APROBADO PROVISIONALMENTE
POLO PLENO
En sesión de data,
18 NOV 2015
O SECRETARIO

concello de
CARBALLO

PARROQUIA DE CANCES



PLAN XERAL DE ORDENACIÓN MUNICIPAL
CONCELLO DE CARBALLO

CATÁLOGO DE ELEMENTOS A PROTEXER OU RECUPERAR

DENOMINACIÓN	CLAVE DE IDENTIFICACIÓN	PLANO P.X.O.M.
CASA REITORAL DE CANCES	AC-0601	B-04

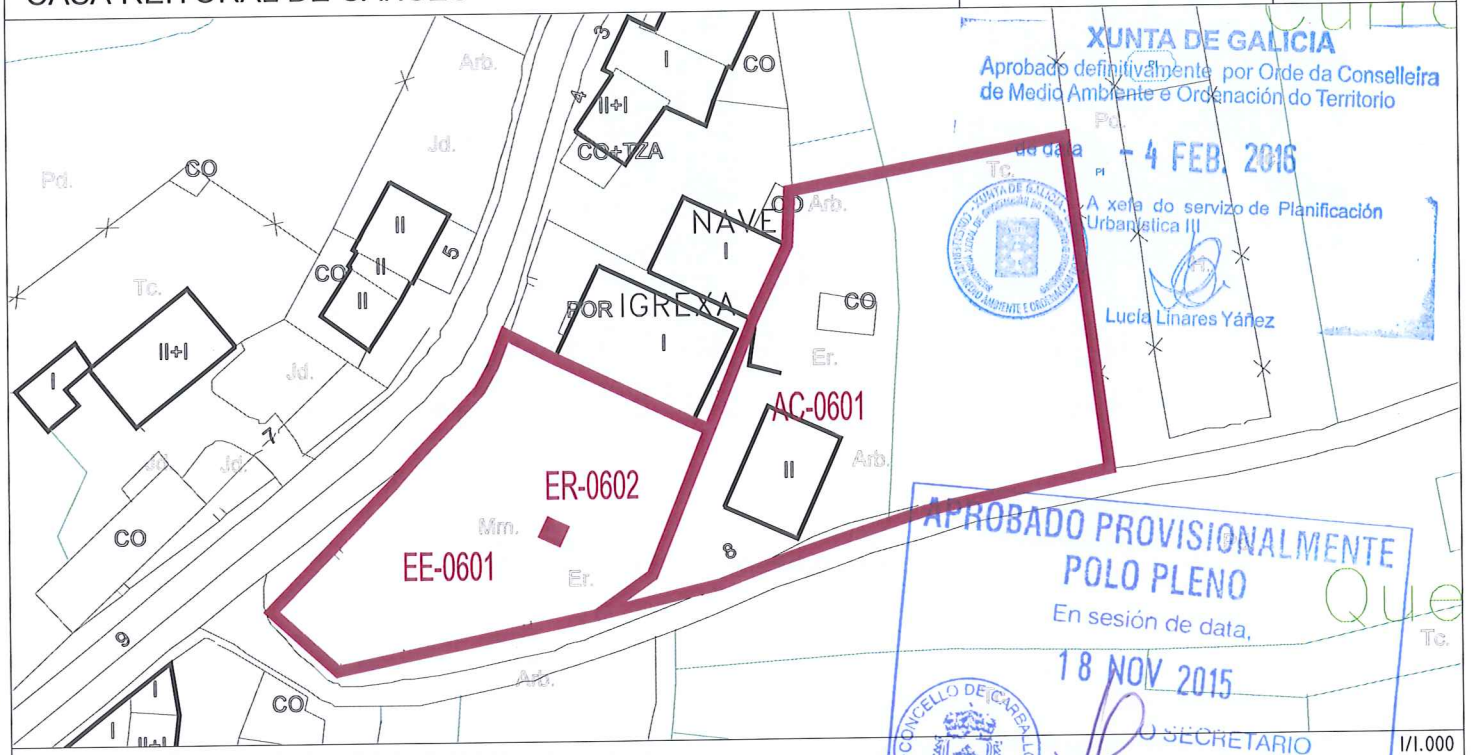

XUNTA DE GALICIA
Aprobado definitivamente por Orde da Conselleira de Medio Ambiente e Ordenación do Territorio
de data - 4 FEB. 2016
A xefa do servizo de Planificación Urbanística III
Lucía Linares Yáñez

APROBADO PROVISIONALMENTE
POLO PLENO
En sesión de data,
18 NOV 2015
O SECRETARIO

I/1.000

I/5.000

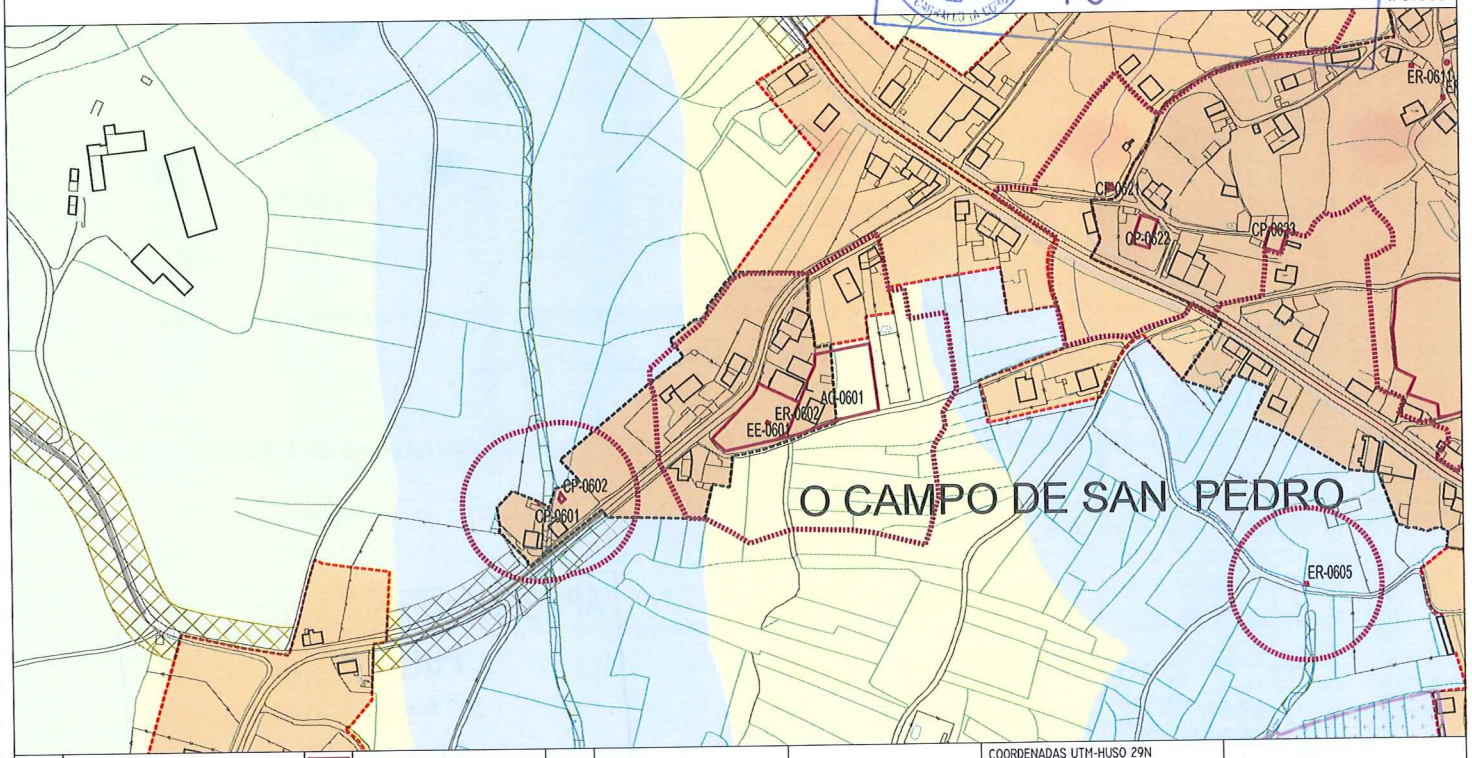

CONTORNO DE PROTECCIÓN	ELEMENTO CATALOGADO			COORDENADAS UTM-HUSO 29N X: X:	Y: Y:
SOLO URBANO SU-C	SOLO URBANIZABLE DISPOSICIÓN TRANSITORIA 13ª SUR-T	SOLO NÚCLEO RURAL COMPLEXO NR-HT/C	SOLO RÚSTICO DE PROTECCIÓN FORESTAL SR-PF	SOLO RÚSTICO DE PROTECCIÓN PATRIMONIAL SR-PP	SOLO RÚSTICO DE PROTECCIÓN PAISAXÍSTICA SR-PX
SOLO URBANO NON CONSOLIDADO SU-NC	SOLO NÚCLEO RURAL HISTÓRICO-TRADICIONAL NR-HT	SOLO RÚSTICO DE PROTECCIÓN ORDINARIA SR-PO	SOLO RÚSTICO DE PROTECCIÓN DE COSTAS SR-PC	SOLO RÚSTICO DE PROTECCIÓN DE INFRAESTRUCTURAS SR-PI	ACTUACIÓN INTEGRAL EN SOLO DE NÚCLEO RURAL
SOLO URBANIZABLE DELIMITADO SUR-D	SOLO NÚCLEO RURAL COMÚN NR-C	SOLO RÚSTICO DE PROTECCIÓN AGROPECUARIA SR-PA	SOLO RÚSTICO DE PROTECCIÓN DAS AUGAS SR-PR	SOLO RÚSTICO DE PROTECCIÓN DE ESPAZOS NATURAIS SR-PN	PLAN ESPECIAL DE DOTACIÓNS E ESPAZOS LIBRES DO LITORAL (PE)

CLASE DE ELEMENTO	TIPOLOXÍA	CLAVE DE IDENTIFICACIÓN
ARQUITECTURA	ARQUITECTURA CIVIL	**AC-0601**





DENOMINACIÓN:	PARROQUIA:	NÚCLEO:	LUGAR:
CASA REITORAL DE CANCES	**CANCES (SAN MARTIÑO)**	**O CAMPO DE SAN PEDRO**	

ADSCRICIÓN/ ESTILO

COORDENADAS:

UTM X = 521190 Y = 4788381

DESCRICIÓN

Edificación de planta rectangular con estrutura de muros de cachotería, actualmente recebada, e cantería nos vans. Cuberta a catro augas con tella do país.O interese fundamental radica en que remata un espazo singular formado pola carballeira, o cruceiro o seu contorno, do que forma parte.

CATEGORÍA	TITULARIDADE	NIVEL DE PROTECCIÓN	ESTADO DE CONSERVACIÓN	USO
INVENTARIADO	PRIVADA	INTEGRAL	MALO	SEN USO

CLASE DE SOLO	ORDENANZA DE APLICACIÓN
SOLO DE NÚCLEO RURAL HISTÓRICO-TRADICIONAL	

OBSERVACIÓNS

O interese fundamental radica en que remata un espazo singular formado pola carballeira, o cruceiro o seu contorno, do que forma parte.
Recóllense a maiores os elementos deste espazo singular nas seguintes fichas: ER-0602

ELEMENTOS A PROTEXER

TIPOLOXÍA DE OCOS, CORNIXA, ELEMENTOS PÉTREOS SENLLEIROS, CARPINTERÍAS EN MADEIRA

MELLORAS NECESARIAS

Consolidación do muro de cachotería, carpintería, reparación da cuberta.

OBRAS PROHIBIDAS	OBRAS PERMITIDAS
As derivadas do seu nivel de protección	As derivadas do seu nivel de protección

XUNTA DE GALICIA
Aprobado definitivamente por Orde da Conselleira de Medio Ambiente e Ordenación do Territorio
de data - 4 FEB. 2016
A xefa do servizo de Planificación Urbanística III
Lucía Liñares Yáñez

APROBADO PROVISIONALMENTE POLO PLENO
En sesión de data,
18 NOV 2015
O SECRETARIO
CONCELLO DE CARBALLO

PLAN XERAL DE ORDENACIÓN MUNICIPAL
CONCELLO DE CARBALLO

CATÁLOGO DE ELEMENTOS A PROTEXER OU RECUPERAR

DENOMINACIÓN	CLAVE DE IDENTIFICACIÓN	PLANO P.X.O.M.
CASA GRANDE DE CANCES	AC-0602	B-04

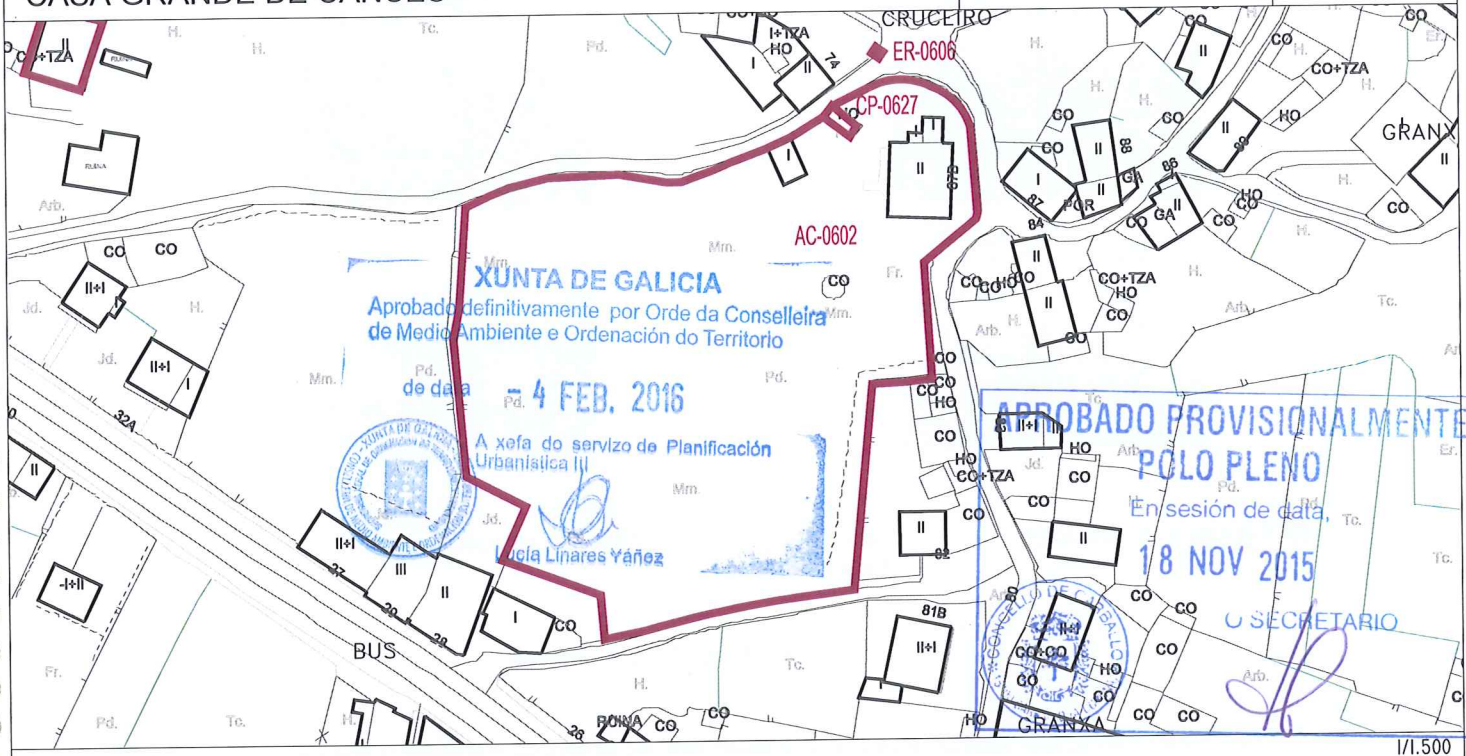

1/1.500

1/5.000

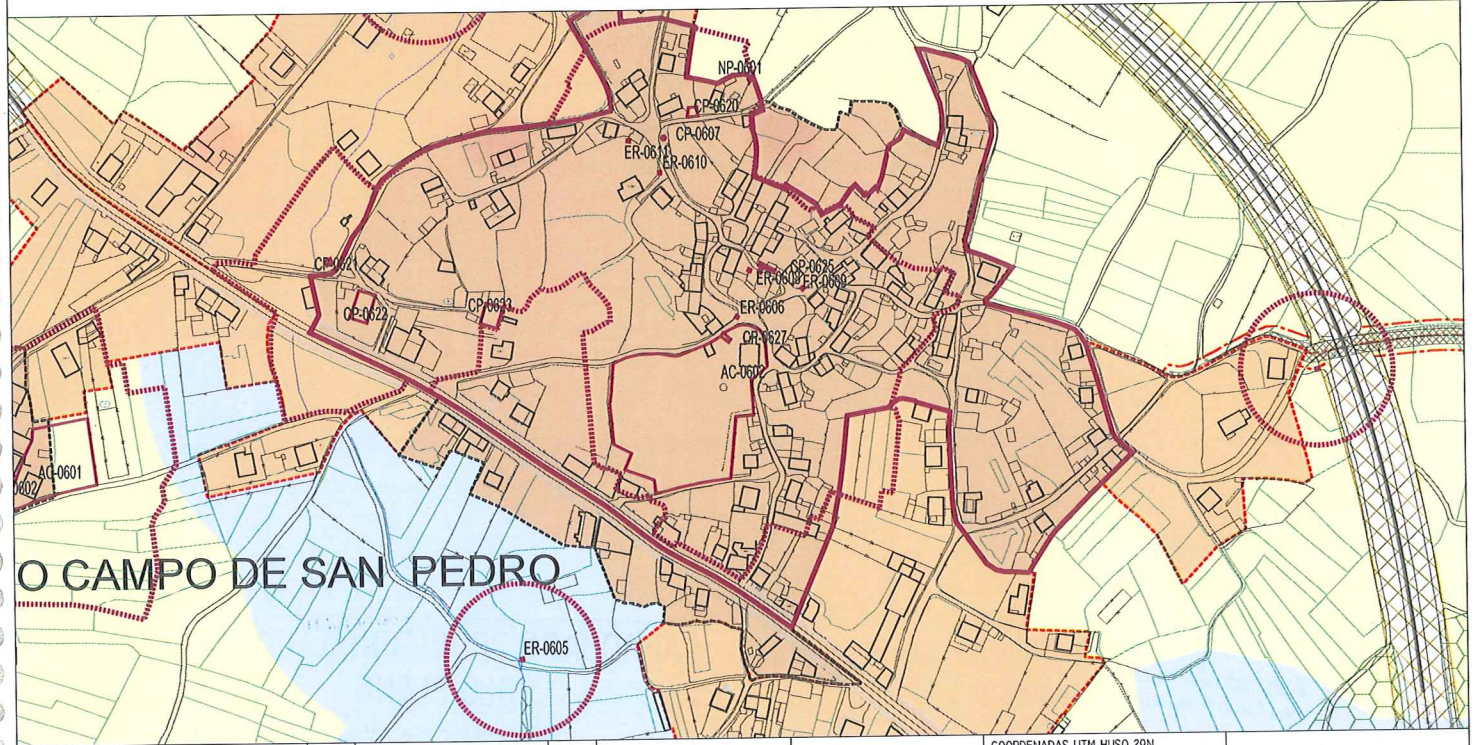

CONTORNO DE PROTECCIÓN	ELEMENTO CATALOGADO				COORDENADAS UTM-HUSO 29N X: X:	Y: Y:	
SOLO URBANO SU-C	SOLO URBANIZABLE DISPOSICIÓN TRANSITORIA 13ª SUR-T	SOLO NÚCLEO RURAL COMPLEXO NR-HT/C		SOLO RÚSTICO DE PROTECCIÓN FORESTAL SR-PF	SOLO RÚSTICO DE PROTECCIÓN PATRIMONIAL SR-PP	SOLO RÚSTICO DE PROTECCIÓN PAISAXÍSTICA SR-PX	
SOLO URBANO NON CONSOLIDADO SU-NC	SOLO NÚCLEO RURAL HISTÓRICO-TRADICIONAL NR-HT	SOLO RÚSTICO DE PROTECCIÓN ORDINARIA SR-PO		SOLO RÚSTICO DE PROTECCIÓN DE COSTAS SR-PC	SOLO RÚSTICO DE PROTECCIÓN DE INFRAESTRUCTURAS SR-PI	ACTUACIÓN INTEGRAL EN SOLO DE NÚCLEO RURAL	
SOLO URBANIZABLE DELIMITADO SUR-D	SOLO NÚCLEO RURAL COMÚN NR-C	SOLO RÚSTICO DE PROTECCIÓN AGROPECUARIA SR-PA		SOLO RÚSTICO DE PROTECCIÓN DAS AUGAS SR-PR	SOLO RÚSTICO DE PROTECCIÓN DE ESPAZOS NATURAIS SR-PN	PLAN ESPECIAL DE DOTACIÓNS E ESPAZOS LIBRES DO LITORAL (PE)	

CLASE DE ELEMENTO
ARQUITECTURA

TIPOLOXÍA
ARQUITECTURA CIVIL

CLAVE DE IDENTIFICACIÓN
AC-0602









DENOMINACIÓN:
CASA GRANDE DE CANCES

PARROQUIA:
CANCES (SAN MARTIÑO)

NÚCLEO:
CANCES GRANDE

LUGAR:

ADSCRICIÓN/ ESTILO

COORDENADAS:
UTM X = 521659 Y = 4788466

DESCRICIÓN
Conxunto de vivenda e finca, coas peculiaridades que caracterizan este tipo de explotacións agrícolas singulares, nun recinto amurallado con portalada adintelada rematada en cruz e pináculos, incorporando no seu interior un pombal cilíndrico e hórreo de cantería. Na vivenda, de planta compacta, sobresaen un forno e unha monumental cheminea.
É unha vivenda e un conxunto de gran singularidade que destaca polas labores de cantería dalgunhas das súas partes, referencia fundamental para o estudio da arquitectura tradicional da comarca.

CATEGORÍA	TITULARIDADE	NIVEL DE PROTECCIÓN	ESTADO DE CONSERVACIÓN	USO
INVENTARIADO	PRIVADA	INTEGRAL	BO	VIVENDA

CLASE DE SOLO
SOLO DE NÚCLEO RURAL HISTÓRICO-TRADICIONAL

ORDENANZA DE APLICACIÓN

OBSERVACIÓNS

ELEMENTOS A PROTEXER
PORTALADA ADINTELADA, ELEMENTOS PÉTREOS SENLLEIROS, CHEMINEA

MELLORAS NECESARIAS

OBRAS PROHIBIDAS
As derivadas do seu nivel de protección

OBRAS PERMITIDAS
As derivadas do seu nivel de protección

XUNTA DE GALICIA
Aprobado definitivamente por Orde da Conselleira de Medio Ambiente e Ordenación do Territorio
de data - 4 FEB. 2016
A xefa do servizo de Planificación Urbanística III
Lucía Liñares Yáñez

APROBADO PROVISIONALMENTE
POLO PLENO
En sesión de data,
18 NOV 2015
O SECRETARIO
CONCELLO DE CARBALLO

PLAN XERAL DE ORDENACIÓN MUNICIPAL
CONCELLO DE CARBALLO

CATÁLOGO DE ELEMENTOS A PROTEXER OU RECUPERAR

DENOMINACIÓN	CLAVE DE IDENTIFICACIÓN	PLANO P.X.O.M.
IGREXA DE CANCES (PARROQUIAL DE SAN MARTIÑO)	AR-0601	B-04

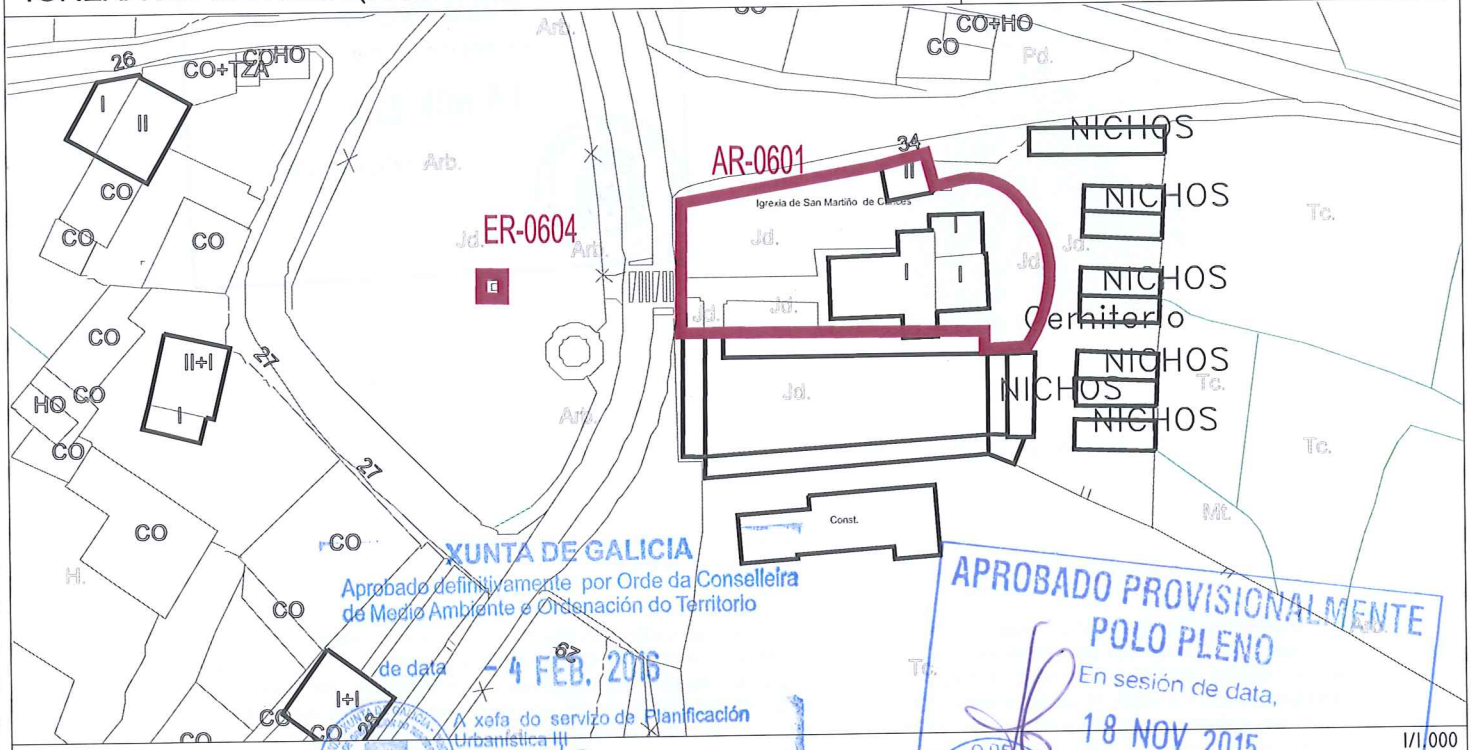

I/1.000

I/5.000

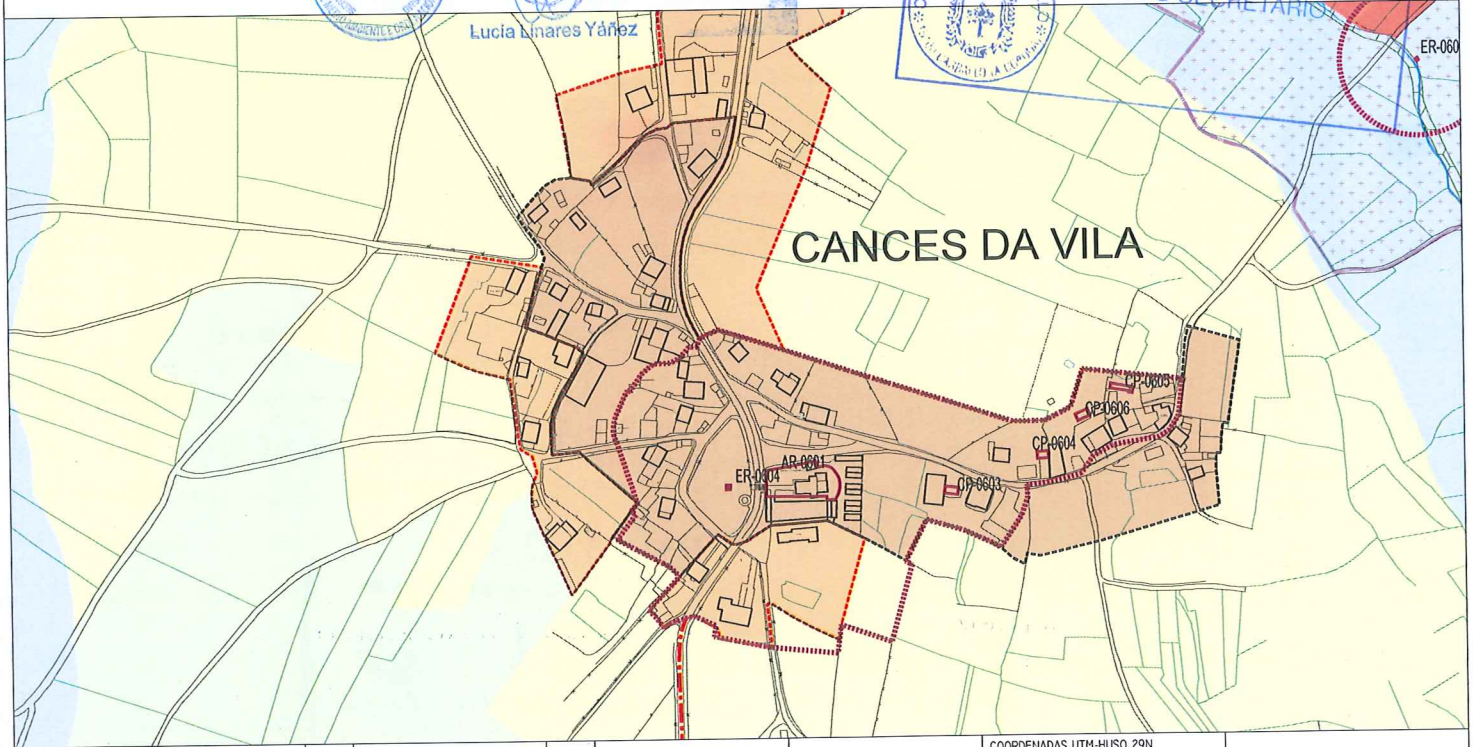

CONTORNO DE PROTECCIÓN	ELEMENTO CATALOGADO				COORDENADAS UTM-HUSO 29N X: X:	Y: Y:	
SOLO URBANO SU-C	SOLO URBANIZABLE DISPOSICIÓN TRANSITORIA 13ª SUR-T	SOLO NÚCLEO RURAL COMPLEXO NR-HT/C	SOLO RÚSTICO DE PROTECCIÓN FORESTAL SR-PF	SOLO RÚSTICO DE PROTECCIÓN PATRIMONIAL SR-PP	SOLO RÚSTICO DE PROTECCIÓN PAISAXÍSTICA SR-PX		
SOLO URBANO NON CONSOLIDADO SU-NC	SOLO NÚCLEO RURAL HISTÓRICO-TRADICIONAL NR-HT	SOLO RÚSTICO DE PROTECCIÓN ORDINARIA SR-PO	SOLO RÚSTICO DE PROTECCIÓN DE COSTAS SR-PC	SOLO RÚSTICO DE PROTECCIÓN DE INFRAESTRUCTURAS SR-PI	ACTUACIÓN INTEGRAL EN SOLO DE NÚCLEO RURAL		
SOLO URBANIZABLE DELIMITADO SUR-D	SOLO NÚCLEO RURAL COMÚN NR-C	SOLO RÚSTICO DE PROTECCIÓN AGROPECUARIA SR-PA	SOLO RÚSTICO DE PROTECCIÓN DAS AUGAS SR-PR	SOLO RÚSTICO DE PROTECCIÓN DE ESPAZOS NATURAIS SR-PN	PLAN ESPECIAL DE DOTACIÓNS E ESPAZOS LIBRES DO LITORAL (PE)		

fc|a

CLASE DE ELEMENTO
ARQUITECTURA

TIPOLOXÍA
ARQUITECTURA RELIXIOSA

CLAVE DE IDENTIFICACIÓN
AR-0601



APROBADO PROVISIONALMENTE
POLO PLENO
En sesión de data,
18 NOV 2015
O SECRETARIO
CONCELLO DE CARBALLO

DENOMINACIÓN:	PARROQUIA:	NÚCLEO:	LUGAR:
IGREXA DE CANCES (PARROQUIAL DE SAN MARTIÑO)	**CANCES (SAN MARTIÑO)**	**CANCES DA VILA**	

ADSCRICIÓN/ ESTILO

COORDENADAS:
UTM X = 520779 Y = 4787521

DESCRICIÓN

San Martiño de Cances está situada nun contorno rural e, ó igual que outras igrexas das súas características, o cemiterio parroquial encóntrase no espazo relixioso exterior que determina o templo. A súa estrutura arquitectónica é de planta de cruz latina, cuberta con bóveda de canón reforzado mediante os arcos faixóns que, apoiados sobre ménsulas, obsérvanse no presbiterio, mentres que os da nave apóianse sobre pilastras. Os muros exteriores son de bloque de pedra sen revestir e a cubrición, a dúas augas, levouse a cabo con tella curva do país. O interior é de gran sinxeleza e, con excepción da bóveda do presbiterio, os arcos que dan paso ás naves laterais e os vans, presentan un lucido en xeso que proporciona luminosidade ó conxunto. En canto á decoración, destaca, pola súa sobriedade, o retablo do altar maior. Ós pés da nave posúe un coro alto ó que se accede por unha escaleira resolta no seo dun dos muros. A ornamentación exterior do edificio concéntrase na súa fachada, de esquema pentagonal. Nela aparecen dispostos, sobre un eixo vertical central os principais elementos; porta de entrada con orelleiras, pequeno oco rectangular que dá luz ó coro e espadana. Esta última, á que se accede a través dunha escaleira da cal o último tramo discorre polo penal da cuberta, está asentada sobre un corpo horizontal rematado nunha cornixa. Sobre dita cornixa asenta un primeiro corpo formado por tres machóns que dan lugar a dous ocos rematados en cadanseus arcos de medio punto peraltados -onde se sitúan as campás-e un segundo corpo que actúa como remate e nas esquinas do cal asentan dous pequenos pináculos rematados en bóla. A fachada, no seu conxunto, é de gran simplicidade, dominando a esencia da arquitectura, o cal é un valor no estilo barroco. A utilización de formas xeométricas e distintos planos de relevo proporcionan diferentes xogos de luces e sombras, o cal, xunto coa especial volumetría, sitúanos ante un conxunto de gran sobriedade.

CATEGORÍA	TITULARIDADE	NIVEL DE PROTECCIÓN	ESTADO DE CONSERVACIÓN	USO
INVENTARIADO	PRIVADA	INTEGRAL	BO	RELIXIOSO

CLASE DE SOLO
SOLO DE NÚCLEO RURAL HISTÓRICO-TRADICIONAL

ORDENANZA DE APLICACIÓN

XUNTA DE GALICIA
Aprobado definitivamente por Orde da Conselleira de Medio Ambiente e Ordenación do Territorio
de data - 4 FEB. 2016
A xefa do servizo de Planificación Urbanística III
Lucía Linares Yáñez

OBSERVACIÓNS

ELEMENTOS A PROTEXER

MELLORAS NECESARIAS

OBRAS PROHIBIDAS	OBRAS PERMITIDAS
As derivadas do seu nivel de protección	As derivadas do seu nivel de protección

PLAN XERAL DE ORDENACIÓN MUNICIPAL
CONCELLO DE CARBALLO

CATÁLOGO DE ELEMENTOS A PROTEXER OU RECUPERAR

DENOMINACIÓN	CLAVE DE IDENTIFICACIÓN	PLANO P.X.O.M.
FONTE DE SAN PEDRO	CP-0601	B-04

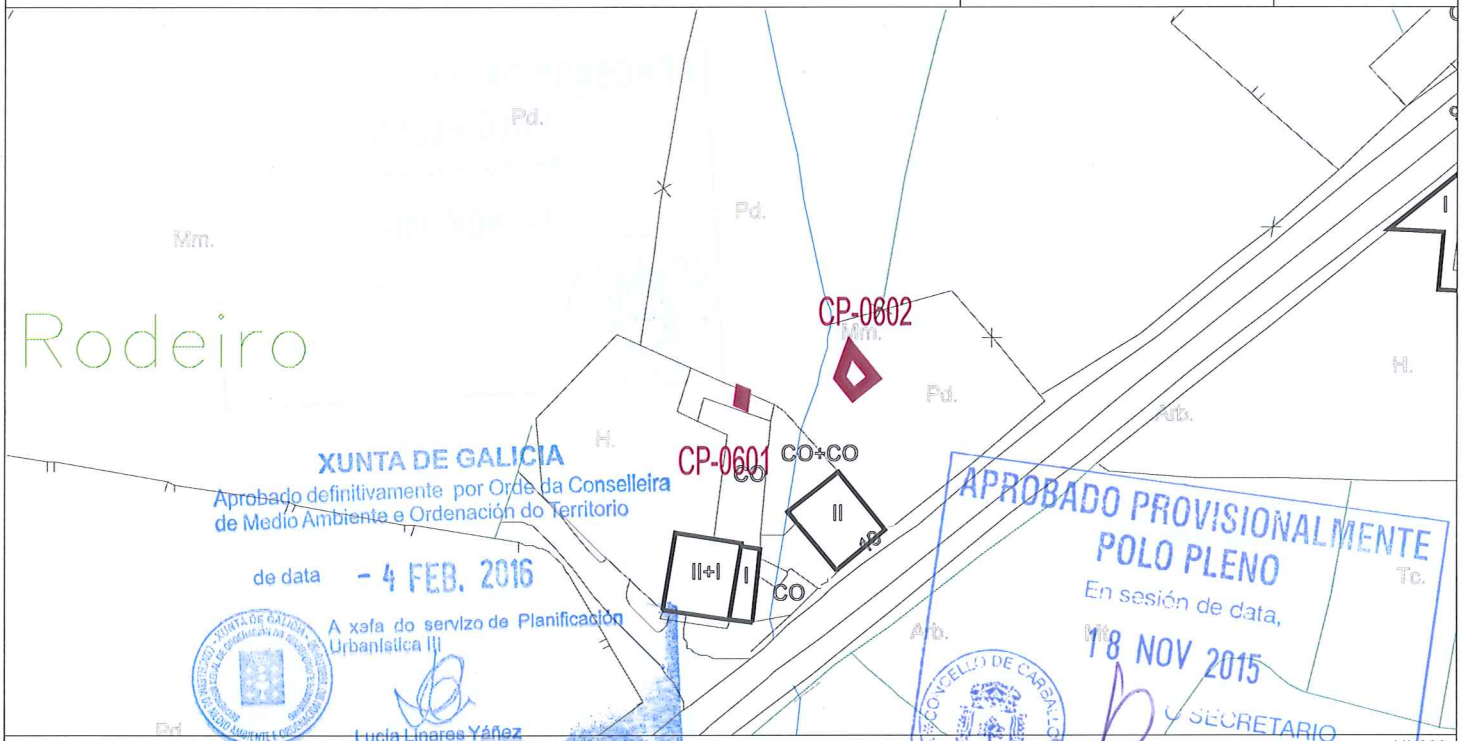

1/1.000

1/5.000

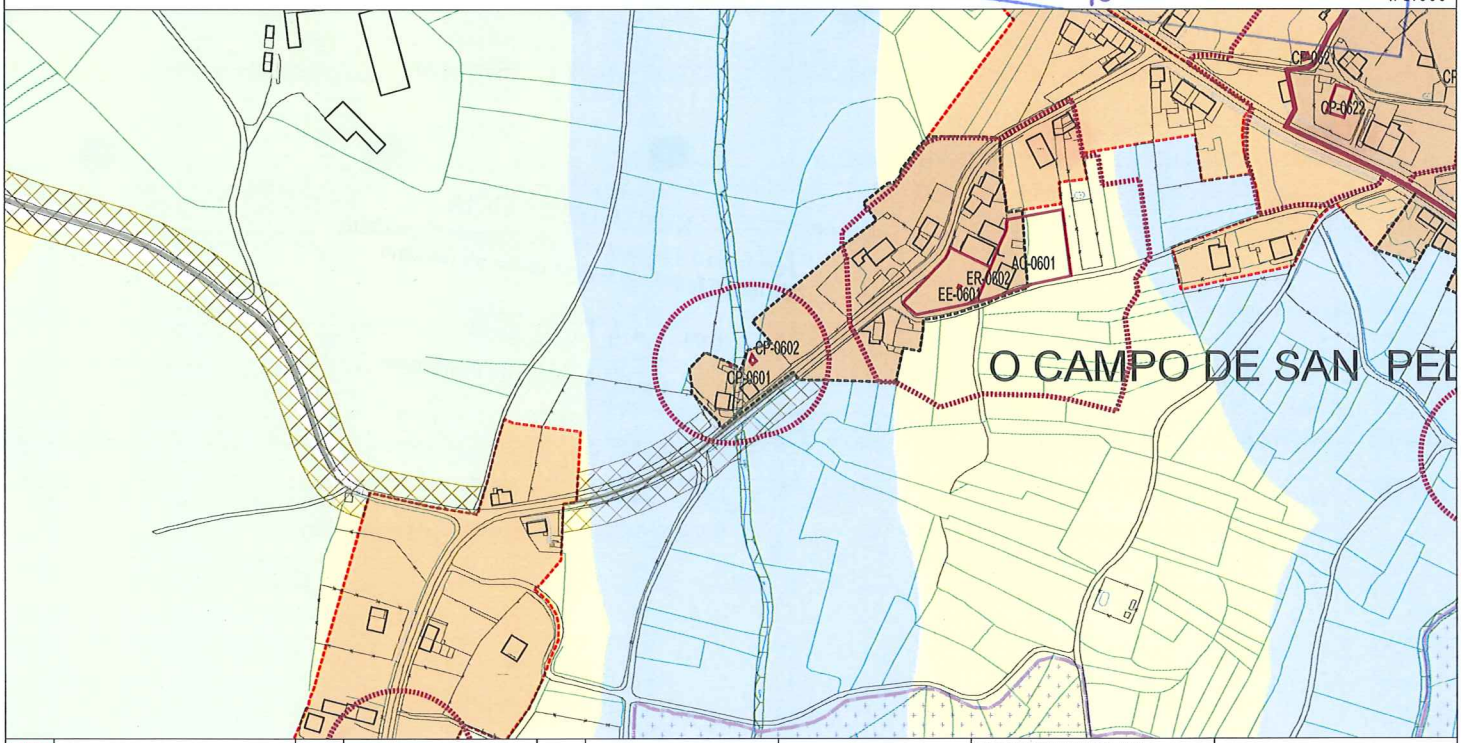

CONTORNO DE PROTECCIÓN	ELEMENTO CATALOGADO				COORDENADAS UTM-HUSO 29N X: X:	Y: Y:
SOLO URBANO SU-C	SOLO URBANIZABLE DISPOSICIÓN TRANSITORIA 13ª SUR-T	SOLO NÚCLEO RURAL COMPLEXO NR-HT/C		SOLO RÚSTICO DE PROTECCIÓN FORESTAL SR-PF	SOLO RÚSTICO DE PROTECCIÓN PATRIMONIAL SR-PP	SOLO RÚSTICO DE PROTECCIÓN PAISAXÍSTICA SR-PX
SOLO URBANO NON CONSOLIDADO SU-NC	SOLO NÚCLEO RURAL HISTÓRICO-TRADICIONAL NR-HT	SOLO RÚSTICO DE PROTECCIÓN ORDINARIA SR-PO		SOLO RÚSTICO DE PROTECCIÓN DE COSTAS SR-PC	SOLO RÚSTICO DE PROTECCIÓN DE INFRAESTRUCTURAS SR-PI	ACTUACIÓN INTEGRAL EN SOLO DE NÚCLEO RURAL
SOLO URBANIZABLE DELIMITADO SUR-D	SOLO NÚCLEO RURAL COMÚN NR-C	SOLO RÚSTICO DE PROTECCIÓN AGROPECUARIA SR-PA		SOLO RÚSTICO DE PROTECCIÓN DAS AUGAS SR-PR	SOLO RÚSTICO DE PROTECCIÓN DE ESPAZOS NATURAIS SR-PN	PLAN ESPECIAL DE DOTACIÓNS E ESPAZOS LIBRES DO LITORAL (PE)

CLASE DE ELEMENTO	TIPOLOXÍA	CLAVE DE IDENTIFICACIÓN
ARQUITECTURA	CONSTRUCIÓN POPULAR	**CP-0601**



APROBADO PROVISIONALMENTE
POLO PLENO
En sesión de data,
18 NOV 2015
O SECRETARIO
CONCELLO DE CARBALLO

DENOMINACIÓN:	PARROQUIA:	NÚCLEO:	LUGAR:
FONTE DE SAN PEDRO	**CANCES (SAN MARTIÑO)**	**O CAMPO DE SAN PEDRO**	

ADSCRICIÓN/ ESTILO	COORDENADAS:		
	UTM	X = 521008	Y = 4788326

DESCRICIÓN

Fonte de pedra adosada a un muro, con frontispicio triangular.

CATEGORÍA	TITULARIDADE	NIVEL DE PROTECCIÓN	ESTADO DE CONSERVACIÓN	USO
INCLUIDO NO CATÁLOGO	PRIVADA	INTEGRAL	REGULAR	FONTE

CLASE DE SOLO	ORDENANZA DE APLICACIÓN
SOLO DE NÚCLEO RURAL HISTÓRICO-TRADICIONAL	

OBSERVACIÓNS

XUNTA DE GALICIA
Aprobado definitivamente por Orde da Conselleira de Medio Ambiente e Ordenación do Territorio
de data - 4 FEB. 2016
A xefa do servizo de Planificación Urbanística III
Lucía Amares Yáñez

ELEMENTOS A PROTEXER

MELLORAS NECESARIAS

Acondicionamento do entorno.

OBRAS PROHIBIDAS	OBRAS PERMITIDAS
As derivadas do seu nivel de protección	As derivadas do seu nivel de protección

PLAN XERAL DE ORDENACIÓN MUNICIPAL
CONCELLO DE CARBALLO

CATÁLOGO DE ELEMENTOS A PROTEXER OU RECUPERAR

DENOMINACIÓN	CLAVE DE IDENTIFICACIÓN	PLANO P.X.O.M.
MUÍÑO	CP-0602	B-04

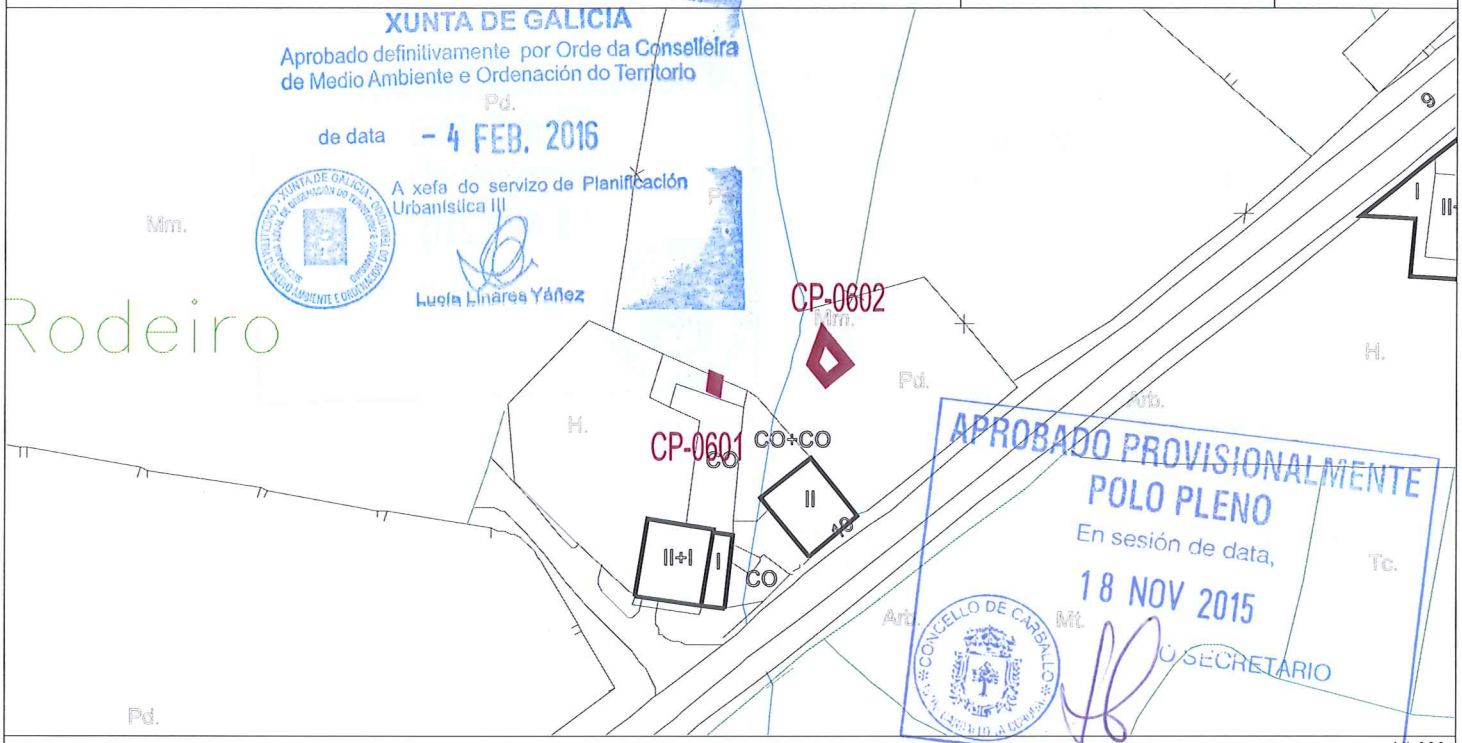

1/1.000

1/5.000

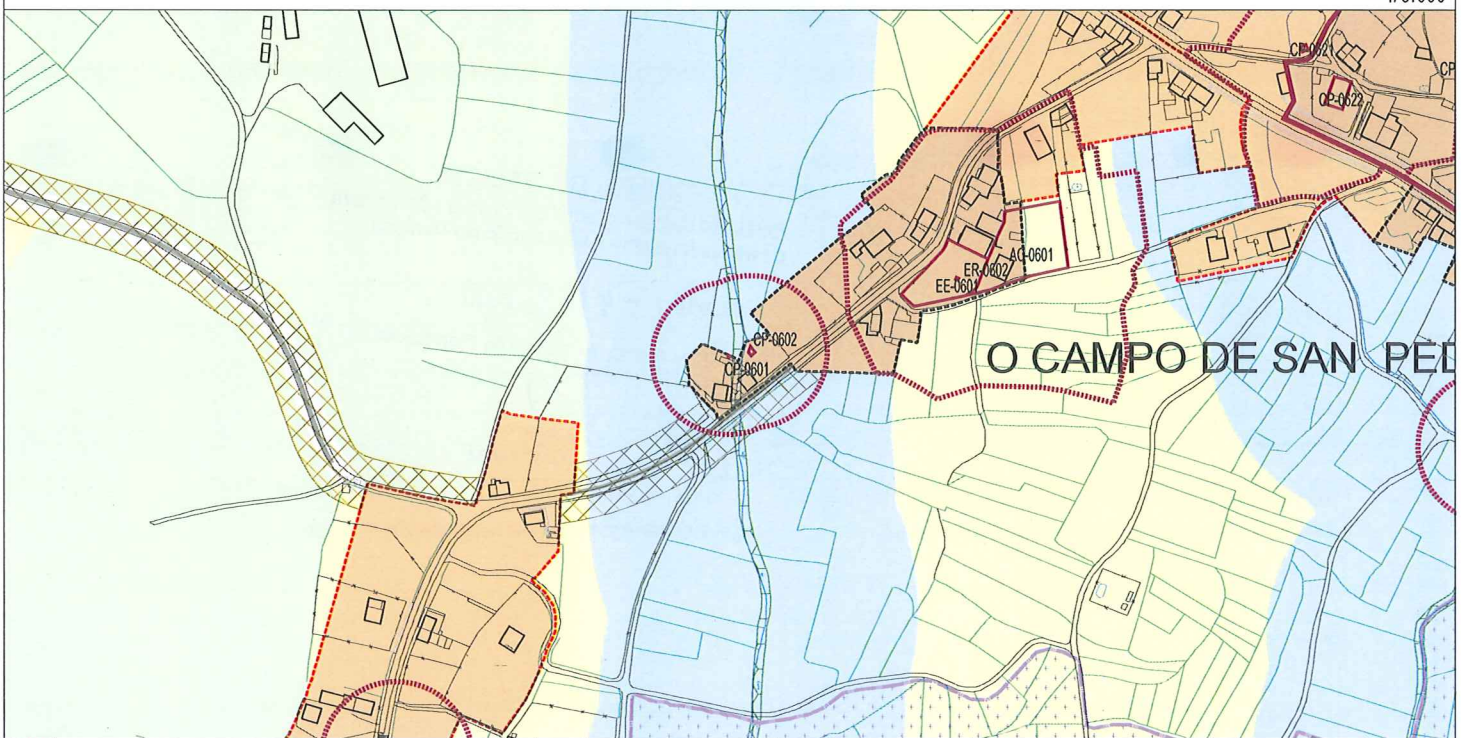

CONTORNO DE PROTECCIÓN	ELEMENTO CATALOGADO			COORDENADAS UTM-HUSO 29N X: X:	Y: Y:	
SOLO URBANO SU-C	SOLO URBANIZABLE DISPOSICIÓN TRANSITORIA 13ª SUR-T	SOLO NÚCLEO RURAL COMPLEXO NR-HT/C	SOLO RÚSTICO DE PROTECCIÓN FORESTAL SR-PF	SOLO RÚSTICO DE PROTECCIÓN PATRIMONIAL SR-PP	SOLO RÚSTICO DE PROTECCIÓN PAISAXÍSTICA SR-PX	
SOLO URBANO NON CONSOLIDADO SU-NC	SOLO NÚCLEO RURAL HISTÓRICO-TRADICIONAL NR-HT	SOLO RÚSTICO DE PROTECCIÓN ORDINARIA SR-PO	SOLO RÚSTICO DE PROTECCIÓN DE COSTAS SR-PC	SOLO RÚSTICO DE PROTECCIÓN DE INFRAESTRUCTURAS SR-PI	ACTUACIÓN INTEGRAL EN SOLO DE NÚCLEO RURAL	
SOLO URBANIZABLE DELIMITADO SUR-D	SOLO NÚCLEO RURAL COMÚN NR-C	SOLO RÚSTICO DE PROTECCIÓN AGROPECUARIA SR-PA	SOLO RÚSTICO DE PROTECCIÓN DAS AUGAS SR-PR	SOLO RÚSTICO DE PROTECCIÓN DE ESPAZOS NATURAIS SR-PN	PLAN ESPECIAL DE DOTACIÓNS E ESPAZOS LIBRES DO LITORAL (PE)	

CLASE DE ELEMENTO	TIPOLOXÍA	CLAVE DE IDENTIFICACIÓN
ARQUITECTURA	CONSTRUCIÓN POPULAR	**CP-0602**



APROBADO PROVISIONALMENTE
POLO PLENO
En sesión de data,
18 NOV 2015
O SECRETARIO
CONCELLO DE CARBALLO

DENOMINACIÓN:	PARROQUIA:	NÚCLEO:	LUGAR:
MUÍÑO	**CANCES (SAN MARTIÑO)**	**O CAMPO DE SAN PEDRO**	

ADSCRICIÓN/ ESTILO	COORDENADAS: UTM	X = 521023	Y = 4788330

DESCRICIÓN

Muíño de planta cadrada, con estrutura de muros de cachotería. Actualmente está en ruínas.

CATEGORÍA	TITULARIDADE	NIVEL DE PROTECCIÓN	ESTADO DE CONSERVACIÓN	USO
INCLUIDO NO CATÁLOGO	PRIVADA	AMBIENTAL	MOI MALO	SEN USO

CLASE DE SOLO	ORDENANZA DE APLICACIÓN
SOLO DE NÚCLEO RURAL HISTÓRICO-TRADICIONAL	

XUNTA DE GALICIA
Aprobado definitivamente por Orde da Conselleira de Medio Ambiente e Ordenación do Territorio
de data - 4 FEB. 2016
A xefa do servizo de Planificación Urbanística III
Lucía Linares Yáñez

OBSERVACIÓNS

ELEMENTOS A PROTEXER

MELLORAS NECESARIAS

Acondicionamento do seu entorno

OBRAS PROHIBIDAS	OBRAS PERMITIDAS
As derivadas do seu nivel de protección	As derivadas do seu nivel de protección

PLAN XERAL DE ORDENACIÓN MUNICIPAL
CONCELLO DE CARBALLO

CATÁLOGO DE ELEMENTOS A PROTEXER OU RECUPERAR

DENOMINACIÓN	CLAVE DE IDENTIFICACIÓN	PLANO P.X.O.M.
HÓRREO	CP-0603	B-04

XUNTA DE GALICIA
Aprobado definitivamente por Orde da Conselleira de Medio Ambiente e Ordenación do Territorio
de data - 4 FEB. 2016
A xefa do servizo de Planificación Urbanística III
Lucía Linares Yáñez

APROBADO PROVISIONALMENTE POLO PLENO
En sesión de data, 18 NOV 2015
O SECRETARIO

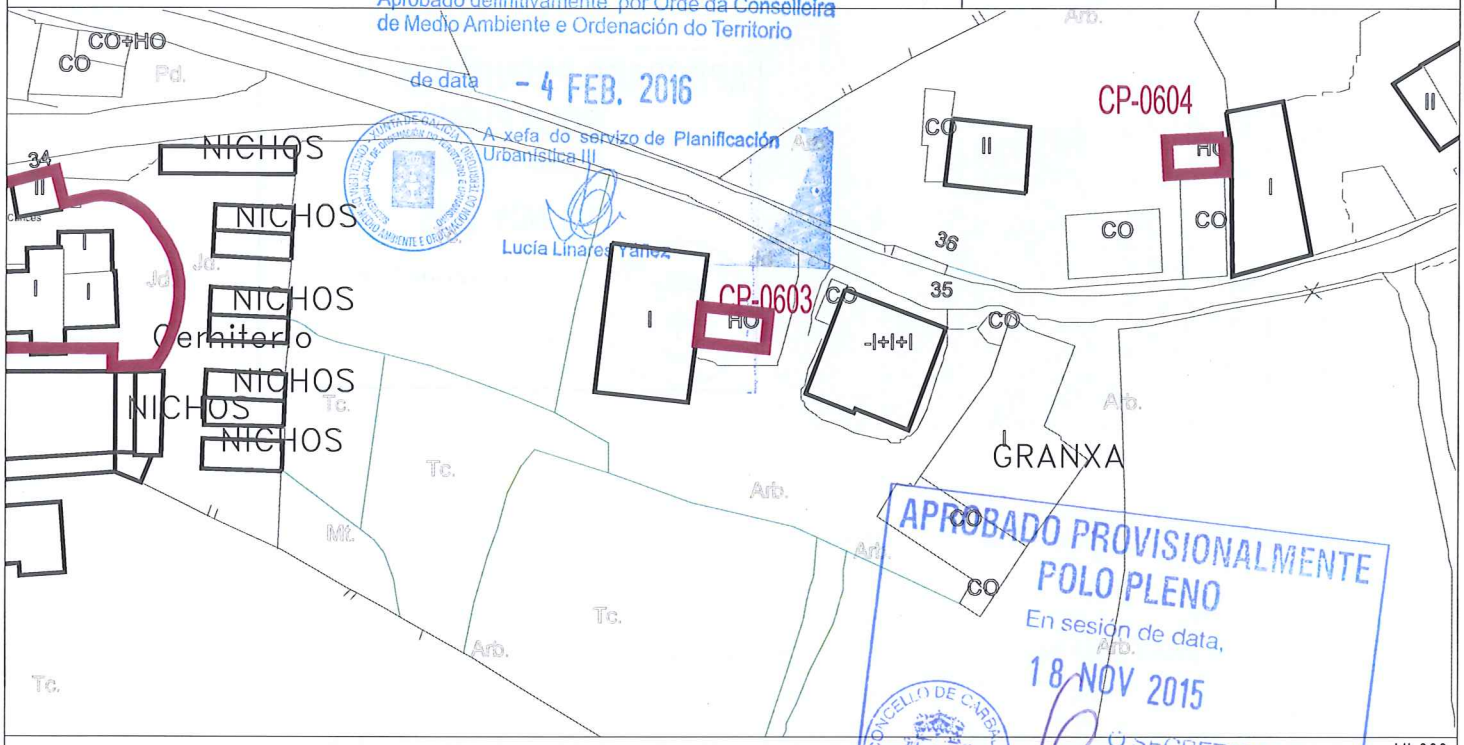

I/1.000

I/5.000

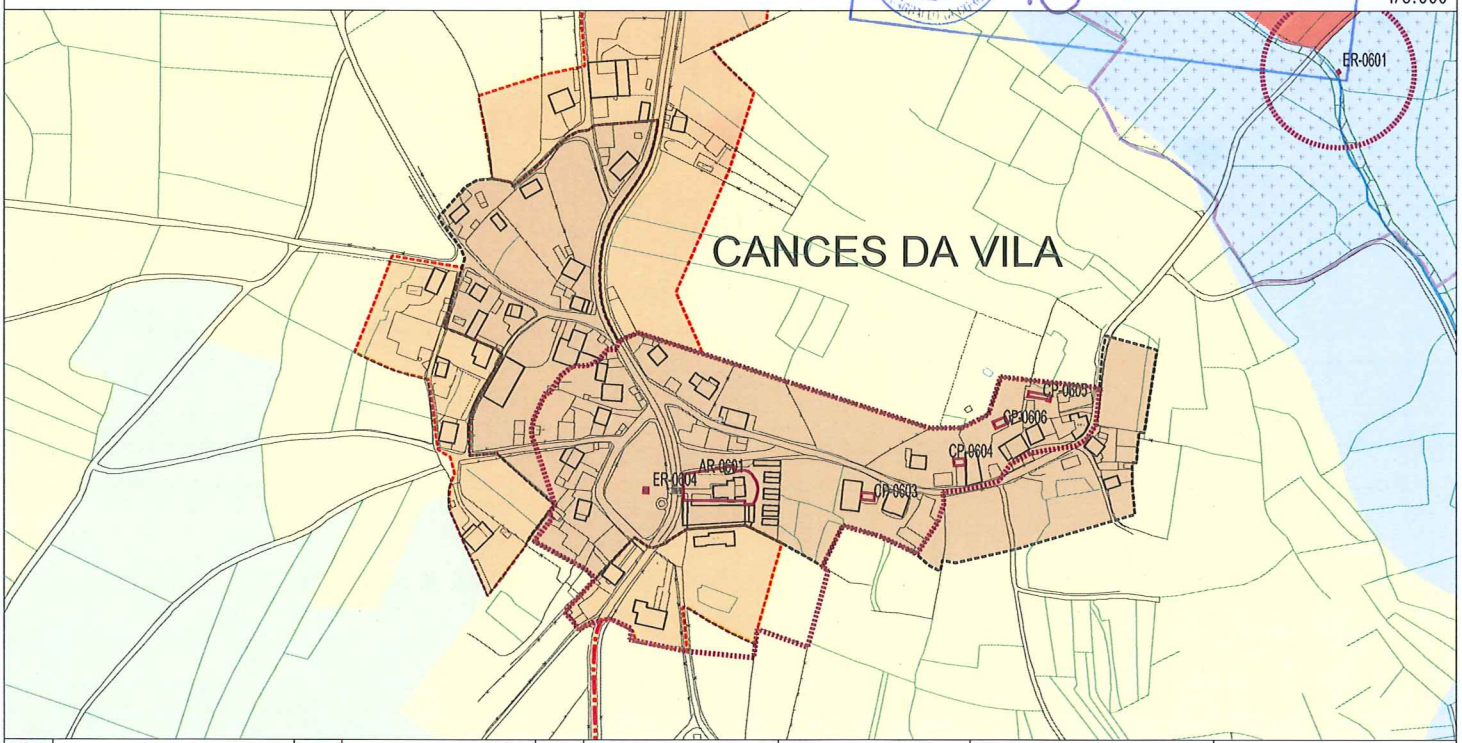

CONTORNO DE PROTECCIÓN	ELEMENTO CATALOGADO				COORDENADAS UTM-HUSO 29N X: X:	Y: Y:
SOLO URBANO SU-C	SOLO URBANIZABLE DISPOSICIÓN TRANSITORIA 13ª SUR-T	SOLO NÚCLEO RURAL COMPLEXO NR-HT/C		SOLO RÚSTICO DE PROTECCIÓN FORESTAL SR-PF	SOLO RÚSTICO DE PROTECCIÓN PATRIMONIAL SR-PP	SOLO RÚSTICO DE PROTECCIÓN PAISAXÍSTICA SR-PX
SOLO URBANO NON CONSOLIDADO SU-NC	SOLO NÚCLEO RURAL HISTÓRICO-TRADICIONAL NR-HT	SOLO RÚSTICO DE PROTECCIÓN ORDINARIA SR-PO		SOLO RÚSTICO DE PROTECCIÓN DE COSTAS SR-PC	SOLO RÚSTICO DE PROTECCIÓN DE INFRAESTRUCTURAS SR-PI	ACTUACIÓN INTEGRAL EN SOLO DE NÚCLEO RURAL
SOLO URBANIZABLE DELIMITADO SUR-D	SOLO NÚCLEO RURAL COMÚN NR-C	SOLO RÚSTICO DE PROTECCIÓN AGROPECUARIA SR-PA		SOLO RÚSTICO DE PROTECCIÓN DAS AUGAS SR-PR	SOLO RÚSTICO DE PROTECCIÓN DE ESPAZOS NATURAIS SR-PN	PLAN ESPECIAL DE DOTACIÓNS E ESPAZOS LIBRES DO LITORAL (PE)

CLASE DE ELEMENTO	TIPOLOXÍA	CLAVE DE IDENTIFICACIÓN
ARQUITECTURA	CONSTRUCIÓN POPULAR	**CP-0603**



APROBADO PROVISIONALMENTE
POLO PLENO
En sesión de data,
18 NOV 2015
O SECRETARIO
CONCELLO DE CARBALLO

DENOMINACIÓN:	PARROQUIA:	NÚCLEO:	LUGAR:
HÓRREO EN CANCES DA VILA	**CANCES (SAN MARTIÑO)**	**CANCES DA VILA**	

ADSCRICIÓN/ ESTILO	COORDENADAS:		
ARQUITECTURA POPULAR	UTM	X = 520872	Y = 4787519

DESCRICIÓN

Hórreo sobre base pechada con muros de mampostería a modo de celeiro, tornarratos perimetral en pedra con forma de bisel. Laterais de cámara resoltos mediante ringleiras horizontais de pedra e cuñas do mesmo material interpostas para deixar ocos de aireación.

CATEGORÍA	TITULARIDADE	NIVEL DE PROTECCIÓN	ESTADO DE CONSERVACIÓN	USO
BIC	PRIVADA	INTEGRAL	BO	HÓRREO

CLASE DE SOLO	ORDENANZA DE APLICACIÓN
SOLO DE NÚCLEO RURAL HISTÓRICO-TRADICIONAL	

XUNTA DE GALICIA
Aprobado definitivamente por Orde da Conselleira de Medio Ambiente e Ordenación do Territorio
de data - 4 FEB. 2015
A xefa do servizo de Planificación Urbanística III
Lucía Linares Yáñez

OBSERVACIÓNS

ELEMENTOS A PROTEXER

MELLORAS NECESARIAS

OBRAS PROHIBIDAS	OBRAS PERMITIDAS
As derivadas do seu nivel de protección	As derivadas do seu nivel de protección

PLAN XERAL DE ORDENACIÓN MUNICIPAL
CONCELLO DE CARBALLO

CATÁLOGO DE ELEMENTOS A PROTEXER OU RECUPERAR

DENOMINACIÓN	CLAVE DE IDENTIFICACIÓN	PLANO P.X.O.M.
HÓRREO	CP-0604	B-04

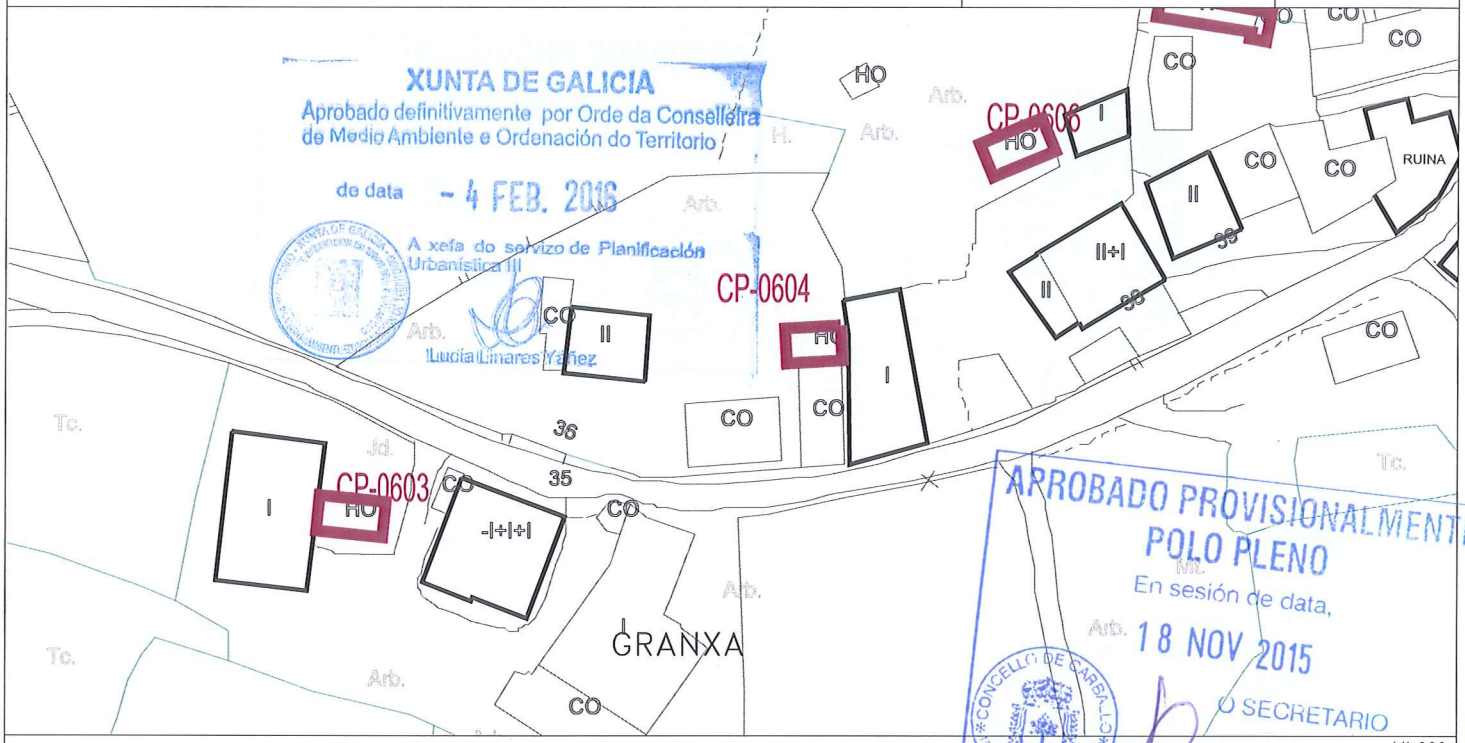

XUNTA DE GALICIA
Aprobado definitivamente por Orde da Consellería de Medio Ambiente e Ordenación do Territorio
de data - 4 FEB. 2016
A xefa do servizo de Planificación Urbanística III
Lucía Limares Yáñez

APROBADO PROVISIONALMENTE
POLO PLENO
En sesión de data,
18 NOV 2015
O SECRETARIO

1/1.000

1/5.000

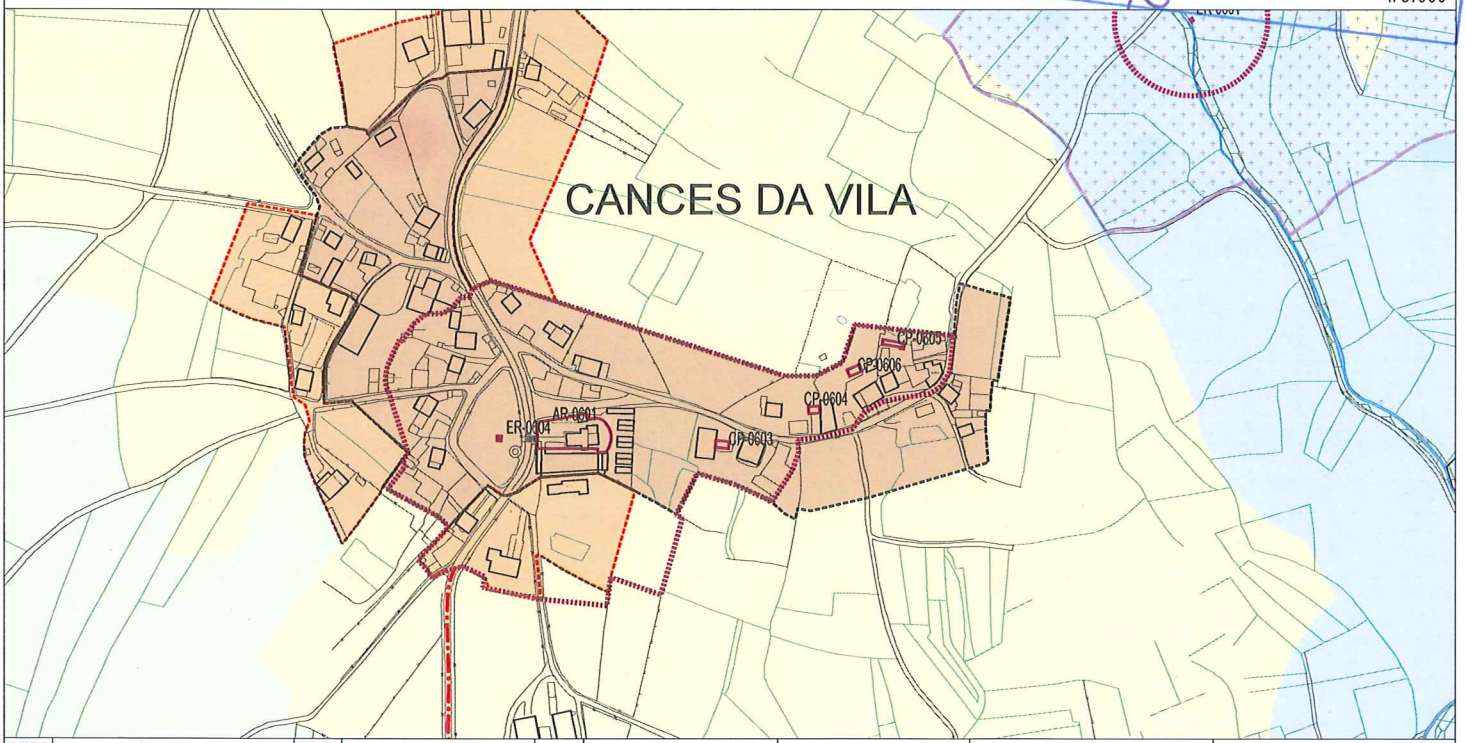

CONTORNO DE PROTECCIÓN	ELEMENTO CATALOGADO				COORDENADAS UTM-HUSO 29N X: X:	Y: Y:
SOLO URBANO SU-C	SOLO URBANIZABLE DISPOSICIÓN TRANSITORIA 13ª SUR-T	SOLO NÚCLEO RURAL COMPLEXO NR-HT/C		SOLO RÚSTICO DE PROTECCIÓN FORESTAL SR-PF	SOLO RÚSTICO DE PROTECCIÓN PATRIMONIAL SR-PP	SOLO RÚSTICO DE PROTECCIÓN PAISAXÍSTICA SR-PX
SOLO URBANO NON CONSOLIDADO SU-NC	SOLO NÚCLEO RURAL HISTÓRICO-TRADICIONAL NR-HT	SOLO RÚSTICO DE PROTECCIÓN ORDINARIA SR-PO		SOLO RÚSTICO DE PROTECCIÓN DE COSTAS SR-PC	SOLO RÚSTICO DE PROTECCIÓN DE INFRAESTRUCTURAS SR-PI	ACTUACIÓN INTEGRAL EN SOLO DE NÚCLEO RURAL
SOLO URBANIZABLE DELIMITADO SUR-D	SOLO NÚCLEO RURAL COMÚN NR-C	SOLO RÚSTICO DE PROTECCIÓN AGROPECUARIA SR-PA		SOLO RÚSTICO DE PROTECCIÓN DAS AUGAS SR-PR	SOLO RÚSTICO DE PROTECCIÓN DE ESPAZOS NATURAIS SR-PN	PLAN ESPECIAL DE DOTACIÓNS E ESPAZOS LIBRES DO LITORAL (PE)

CLASE DE ELEMENTO	TIPOLOXÍA	CLAVE DE IDENTIFICACIÓN
ARQUITECTURA	CONSTRUCIÓN POPULAR	**CP-0604**



APROBADO PROVISIONALMENTE
POLO PLENO
En sesión de data,
18 NOV 2015
O SECRETARIO
CONCELLO DE CARBALLO

DENOMINACIÓN:	PARROQUIA:	NÚCLEO:	LUGAR:
HÓRREO	**CANCES (SAN MARTIÑO)**	**CANCES DA VILA**	

ADSCRICIÓN/ ESTILO	COORDENADAS:		
ARQUITECTURA POPULAR	UTM	X = 520932	Y = 4787538

DESCRICIÓN

Hórreo sobre base pechada con muros de mampostería a modo de celeiro, tornarratos perimetral en pedra con forma de bisel. Resolto con panos de ventilación en celosía de formigón.

CATEGORÍA	TITULARIDADE	NIVEL DE PROTECCIÓN	ESTADO DE CONSERVACIÓN	USO
INCLUIDO NO CATÁLOGO	PRIVADA	ESTRUTURAL	BO	HÓRREO

CLASE DE SOLO	ORDENANZA DE APLICACIÓN
SOLO DE NÚCLEO RURAL HISTÓRICO-TRADICIONAL	

OBSERVACIÓNS

ELEMENTOS A PROTEXER

MELLORAS NECESARIAS

XUNTA DE GALICIA
Aprobado definitivamente por Orde da Conselleira de Medio Ambiente e Ordenación do Territorio
de data - 4 FEB. 2016
A xefa do servizo de Planificación Urbanística III
Lucía Linares Yáñez

OBRAS PROHIBIDAS	OBRAS PERMITIDAS
As derivadas do seu nivel de protección	As derivadas do seu nivel de protección

PLAN XERAL DE ORDENACIÓN MUNICIPAL
CONCELLO DE CARBALLO

CATÁLOGO DE ELEMENTOS A PROTEXER OU RECUPERAR

DENOMINACIÓN	CLAVE DE IDENTIFICACIÓN	PLANO P.X.O.M.
HÓRREO	CP-0605	B-04

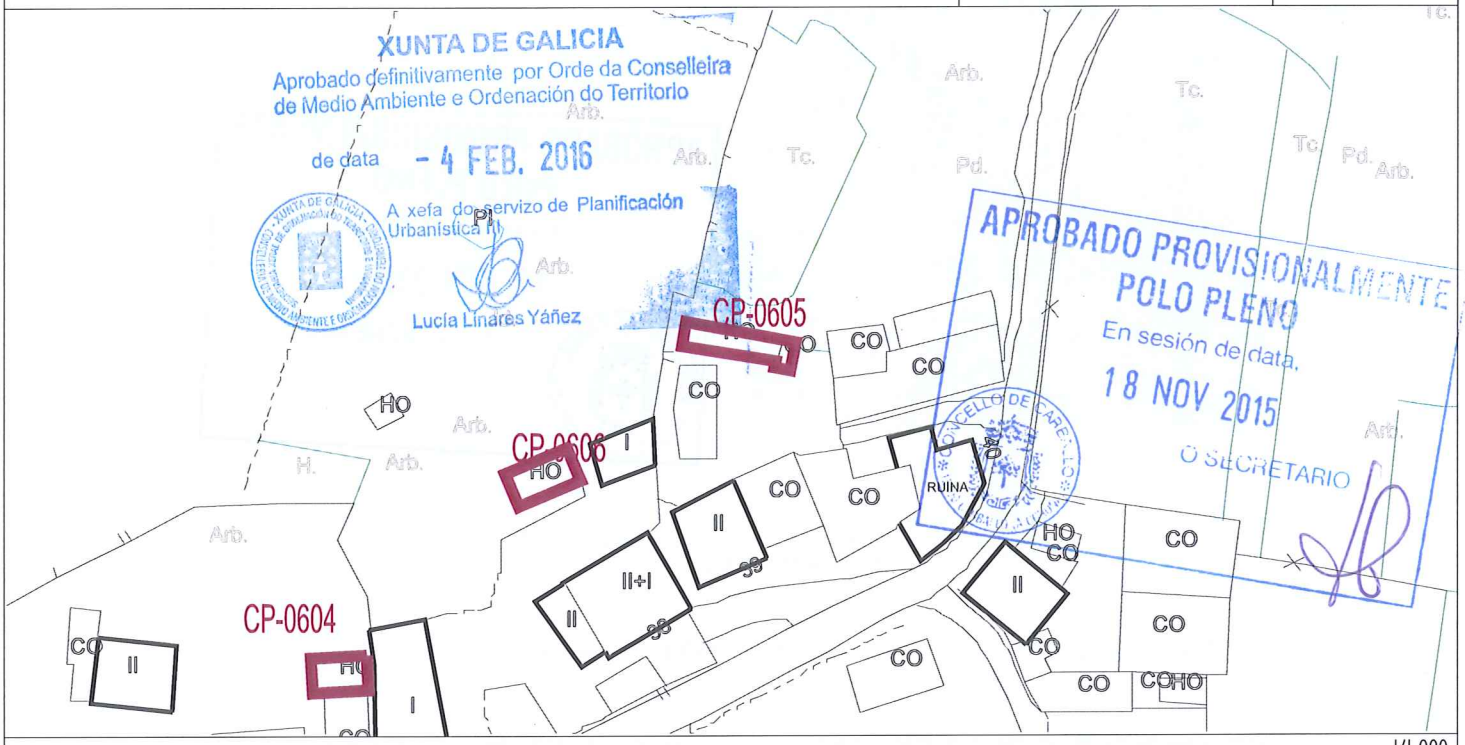

1/1.000

1/5.000

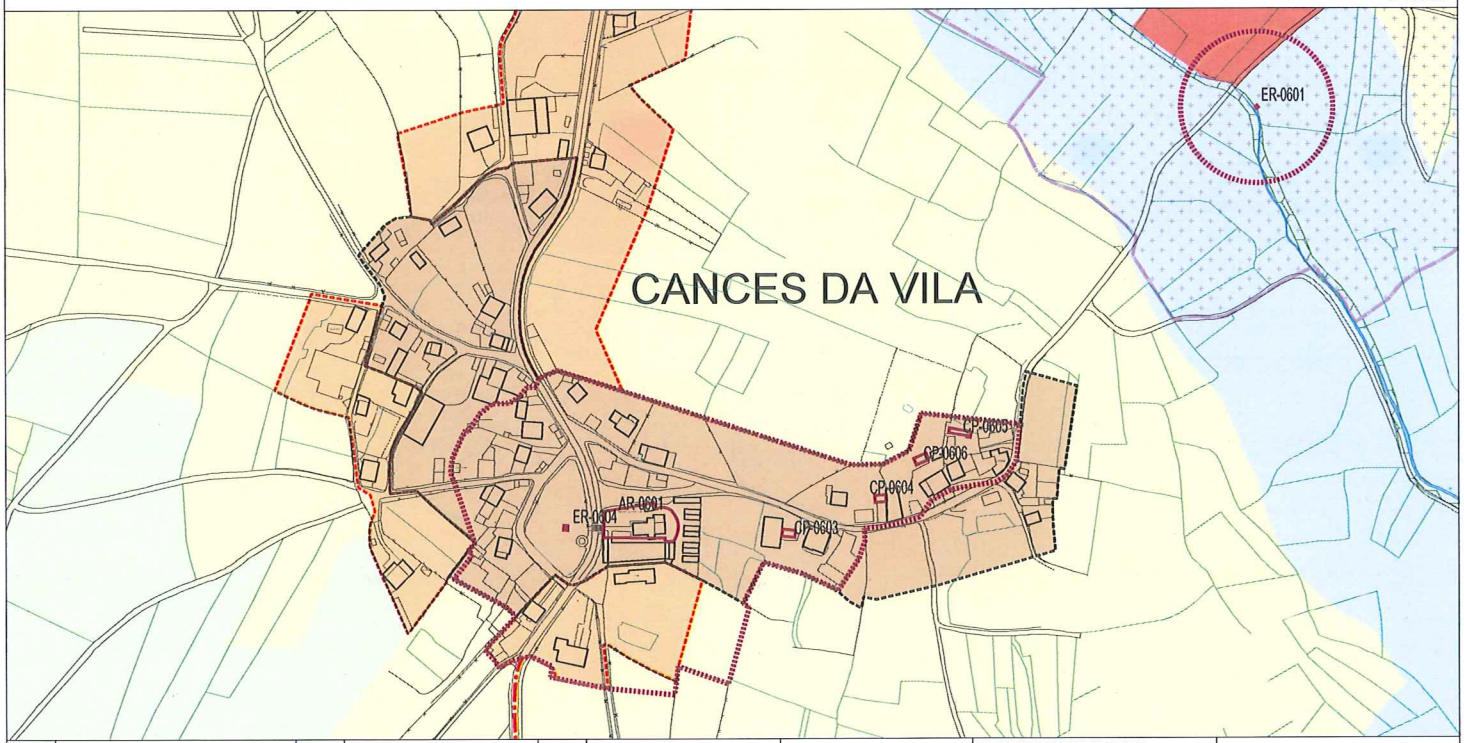

CONTORNO DE PROTECCIÓN	ELEMENTO CATALOGADO				COORDENADAS UTM-HUSO 29N X: X:	Y: Y:	
SOLO URBANO SU-C	SOLO URBANIZABLE DISPOSICIÓN TRANSITORIA 13ª SUR-T	SOLO NÚCLEO RURAL COMPLEXO NR-HT/C		SOLO RÚSTICO DE PROTECCIÓN FORESTAL SR-PF	SOLO RÚSTICO DE PROTECCIÓN PATRIMONIAL SR-PP	SOLO RÚSTICO DE PROTECCIÓN PAISAXÍSTICA SR-PX	
SOLO URBANO NON CONSOLIDADO SU-NC	SOLO NÚCLEO RURAL HISTÓRICO-TRADICIONAL NR-HT	SOLO RÚSTICO DE PROTECCIÓN ORDINARIA SR-PO		SOLO RÚSTICO DE PROTECCIÓN DE COSTAS SR-PC	SOLO RÚSTICO DE PROTECCIÓN DE INFRAESTRUCTURAS SR-PI	ACTUACIÓN INTEGRAL EN SOLO DE NÚCLEO RURAL	
SOLO URBANIZABLE DELIMITADO SUR-D	SOLO NÚCLEO RURAL COMÚN NR-C	SOLO RÚSTICO DE PROTECCIÓN AGROPECUARIA SR-PA		SOLO RÚSTICO DE PROTECCIÓN DAS AUGAS SR-PR	SOLO RÚSTICO DE PROTECCIÓN DE ESPAZOS NATURAIS SR-PN	PLAN ESPECIAL DE DOTACIÓNS E ESPAZOS LIBRES DO LITORAL (PE)	

CLASE DE ELEMENTO	TIPOLOXÍA	CLAVE DE IDENTIFICACIÓN
ARQUITECTURA	CONSTRUCIÓN POPULAR	**CP-0605**



APROBADO PROVISIONALMENTE
POLO PLENO
En sesión de data,
18 NOV 2015
O SECRETARIO
CONCELLO DE CARBALLO

DENOMINACIÓN:	PARROQUIA:	NÚCLEO:	LUGAR:
HÓRREO	**CANCES (SAN MARTIÑO)**	**CANCES DA VILA**	

ADSCRICIÓN/ ESTILO	COORDENADAS:		
ARQUITECTURA POPULAR	UTM	X = 520872	Y = 4787519

DESCRICIÓN

Hórreo sobre base pechada con muros de mampostería a modo de celeiro, tornarratos perimetral en pedra con forma de bisel. Laterais de cámara resoltos mediante ringleiras horizontais de pedra e cuñas do mesmo material interpostas para deixar ocos de aireación.

CATEGORÍA	TITULARIDADE	NIVEL DE PROTECCIÓN	ESTADO DE CONSERVACIÓN	USO
INCLUIDO NO CATÁLOGO	PRIVADA	ESTRUTURAL	BO	HÓRREO

CLASE DE SOLO	ORDENANZA DE APLICACIÓN
SOLO DE NÚCLEO RURAL HISTÓRICO-TRADICIONAL	

XUNTA DE GALICIA
Aprobado definitivamente por Orde da Conselleira de Medio Ambiente e Ordenación do Territorio
de data - 4 FEB. 2016
A xefa do servizo de Planificación Urbanística III
Lucía Linares Yáñez

OBSERVACIÓNS

ELEMENTOS A PROTEXER

MELLORAS NECESARIAS

OBRAS PROHIBIDAS	OBRAS PERMITIDAS
As derivadas do seu nivel de protección	As derivadas do seu nivel de protección

PLAN XERAL DE ORDENACIÓN MUNICIPAL
CONCELLO DE CARBALLO

CATÁLOGO DE ELEMENTOS A PROTEXER OU RECUPERAR

DENOMINACIÓN	CLAVE DE IDENTIFICACIÓN	PLANO P.X.O.M.
HÓRREO	CP-0606	B-04

XUNTA DE GALICIA
Aprobado definitivamente por Orde da Conselleira de Medio Ambiente e Ordenación do Territorio
de data - 4 FEB. 2016
A xefa do servizo de Planificación Urbanística III
Lucía Linares Yáñez

APROBADO PROVISIONALMENTE POLO PLENO
En sesión de data, Tc.
18 NOV 2015
O SECRETARIO

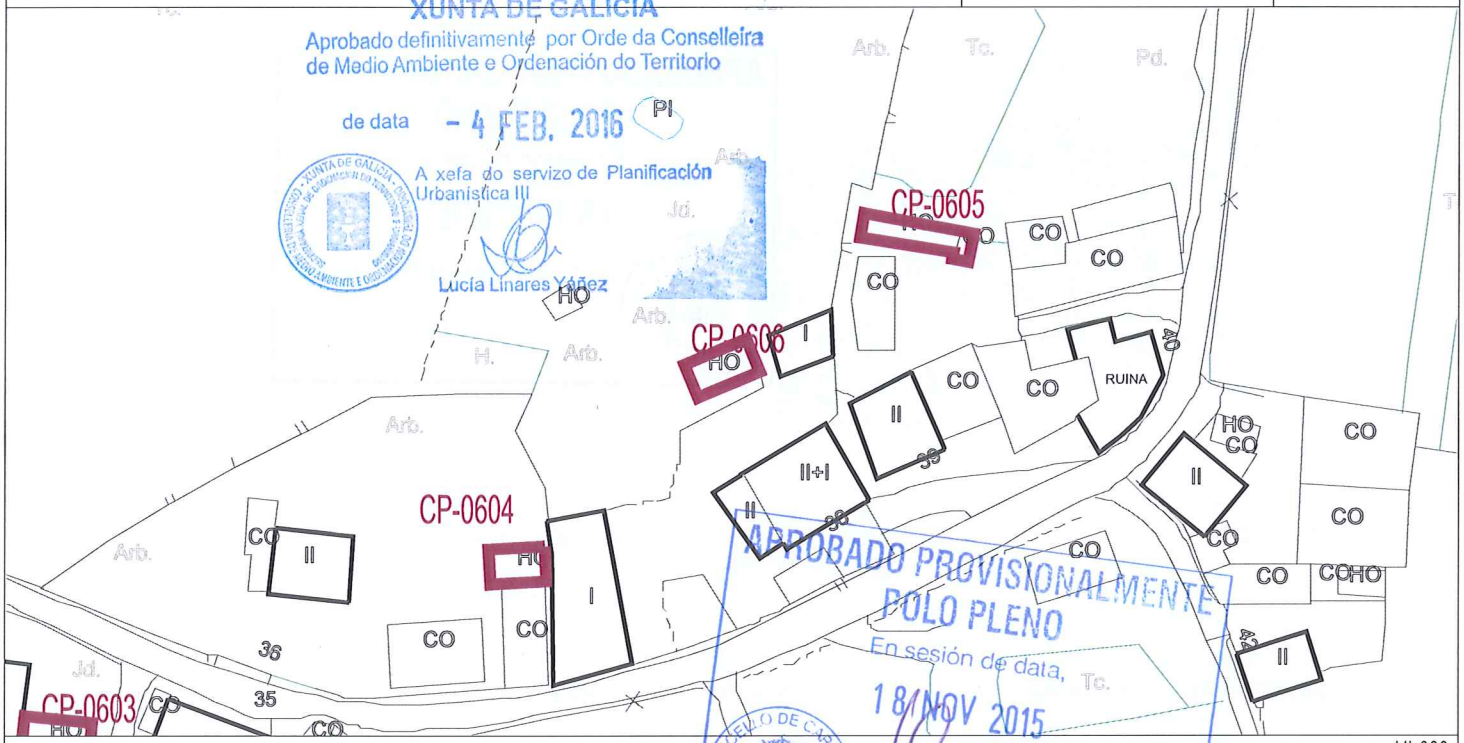

1/1.000

1/5.000

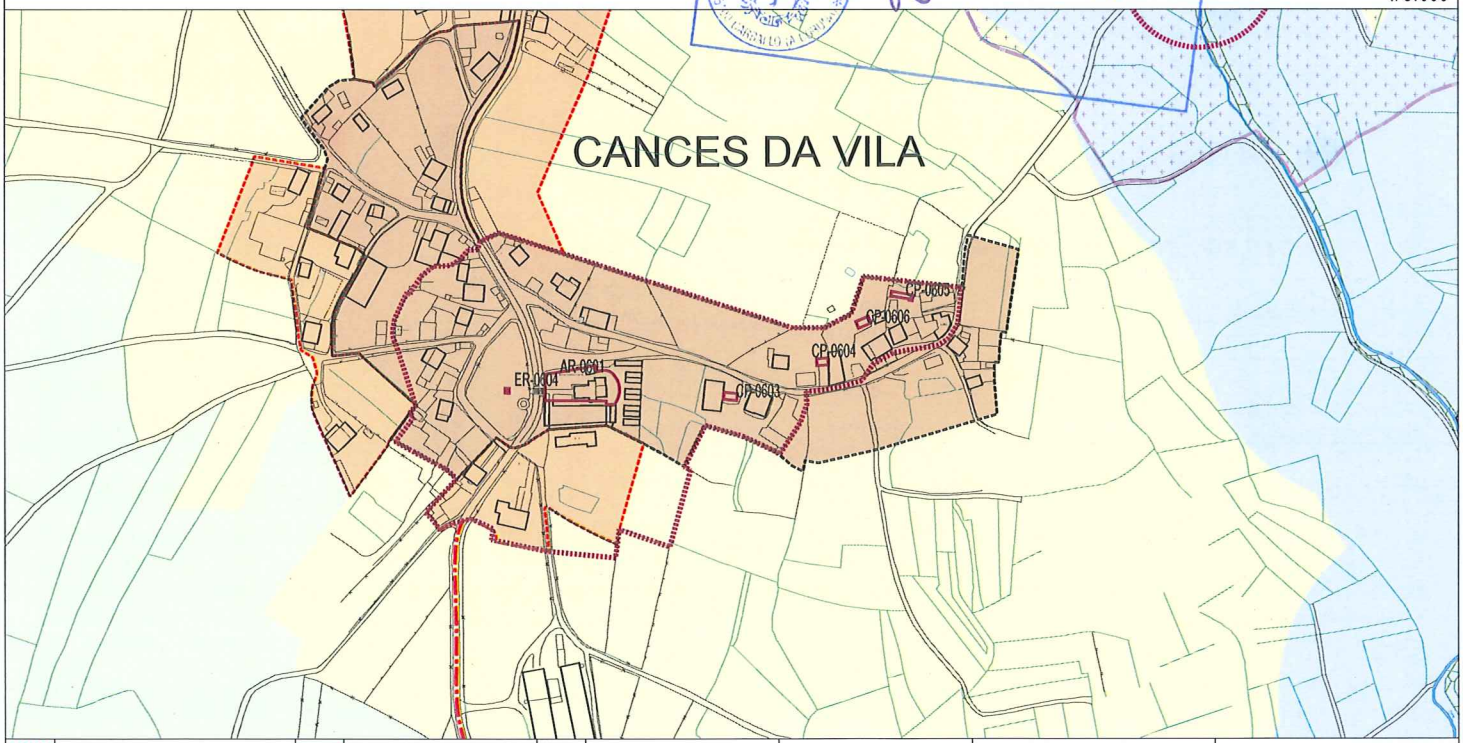

CONTORNO DE PROTECCIÓN	ELEMENTO CATALOGADO				COORDENADAS UTM-HUSO 29N X: X:	Y: Y:	
SOLO URBANO SU-C	SOLO URBANIZABLE DISPOSICIÓN TRANSITORIA 13ª SUR-T	SOLO NÚCLEO RURAL COMPLEXO NR-HT/C		SOLO RÚSTICO DE PROTECCIÓN FORESTAL SR-PF	SOLO RÚSTICO DE PROTECCIÓN PATRIMONIAL SR-PP	SOLO RÚSTICO DE PROTECCIÓN PAISAXÍSTICA SR-PX	
SOLO URBANO NON CONSOLIDADO SU-NC	SOLO NÚCLEO RURAL HISTÓRICO-TRADICIONAL NR-HT	SOLO RÚSTICO DE PROTECCIÓN ORDINARIA SR-PO		SOLO RÚSTICO DE PROTECCIÓN DE COSTAS SR-PC	SOLO RÚSTICO DE PROTECCIÓN DE INFRAESTRUCTURAS SR-PI	ACTUACIÓN INTEGRAL EN SOLO DE NÚCLEO RURAL	
SOLO URBANIZABLE DELIMITADO SUR-D	SOLO NÚCLEO RURAL COMÚN NR-C	SOLO RÚSTICO DE PROTECCIÓN AGROPECUARIA SR-PA		SOLO RÚSTICO DE PROTECCIÓN DAS AUGAS SR-PR	SOLO RÚSTICO DE PROTECCIÓN DE ESPAZOS NATURAIS SR-PN	PLAN ESPECIAL DE DOTACIÓNS E ESPAZOS LIBRES DO LITORAL (PE)	

CLASE DE ELEMENTO	TIPOLOXÍA	CLAVE DE IDENTIFICACIÓN
ARQUITECTURA	CONSTRUCIÓN POPULAR	**CP-0606**



APROBADO PROVISIONALMENTE
POLO PLENO
En sesión de data,
18 NOV 2015
O SECRETARIO
CONCELLO DE CARBALLO

DENOMINACIÓN:	PARROQUIA:	NÚCLEO:	LUGAR:
HÓRREO	**CANCES (SAN MARTIÑO)**	**CANCES DA VILA**	

L

ADSCRICIÓN/ ESTILO	COORDENADAS:		
ARQUITECTURA POPULAR	UTM	X = 520959	Y = 4787564

DESCRICIÓN

Hórreo sobre base pechada con muros de mampostería a modo de celeiro, tornarratos perimetral en pedra con forma de bisel. Con laterais de cámara resoltos mediante ringleiras horizontais de pedra e cuñas do mesmo material interpostas para deixar ocos de aireación.

CATEGORÍA	TITULARIDADE	NIVEL DE PROTECCIÓN	ESTADO DE CONSERVACIÓN	USO
INCLUIDO NO CATÁLOGO	PRIVADA	ESTRUTURAL	BO	HÓRREO

CLASE DE SOLO	ORDENANZA DE APLICACIÓN
SOLO DE NÚCLEO RURAL HISTÓRICO-TRADICIONAL	

XUNTA DE GALICIA
Aprobado definitivamente por Orde da Conselleira de Medio Ambiente e Ordenación do Territorio
de data - 4 FEB. 2016
A xefa do servizo de Planificación Urbanística III
Lucía Linares Yáñez

OBSERVACIÓNS

ELEMENTOS A PROTEXER

MELLORAS NECESARIAS

OBRAS PROHIBIDAS	OBRAS PERMITIDAS
As derivadas do seu nivel de protección	As derivadas do seu nivel de protección

PLAN XERAL DE ORDENACIÓN MUNICIPAL
CONCELLO DE CARBALLO

CATÁLOGO DE ELEMENTOS A PROTEXER OU RECUPERAR

DENOMINACIÓN	CLAVE DE IDENTIFICACIÓN	PLANO P.X.O.M.
FONTE DE CANCES GRANDE	CP-0607	B-04

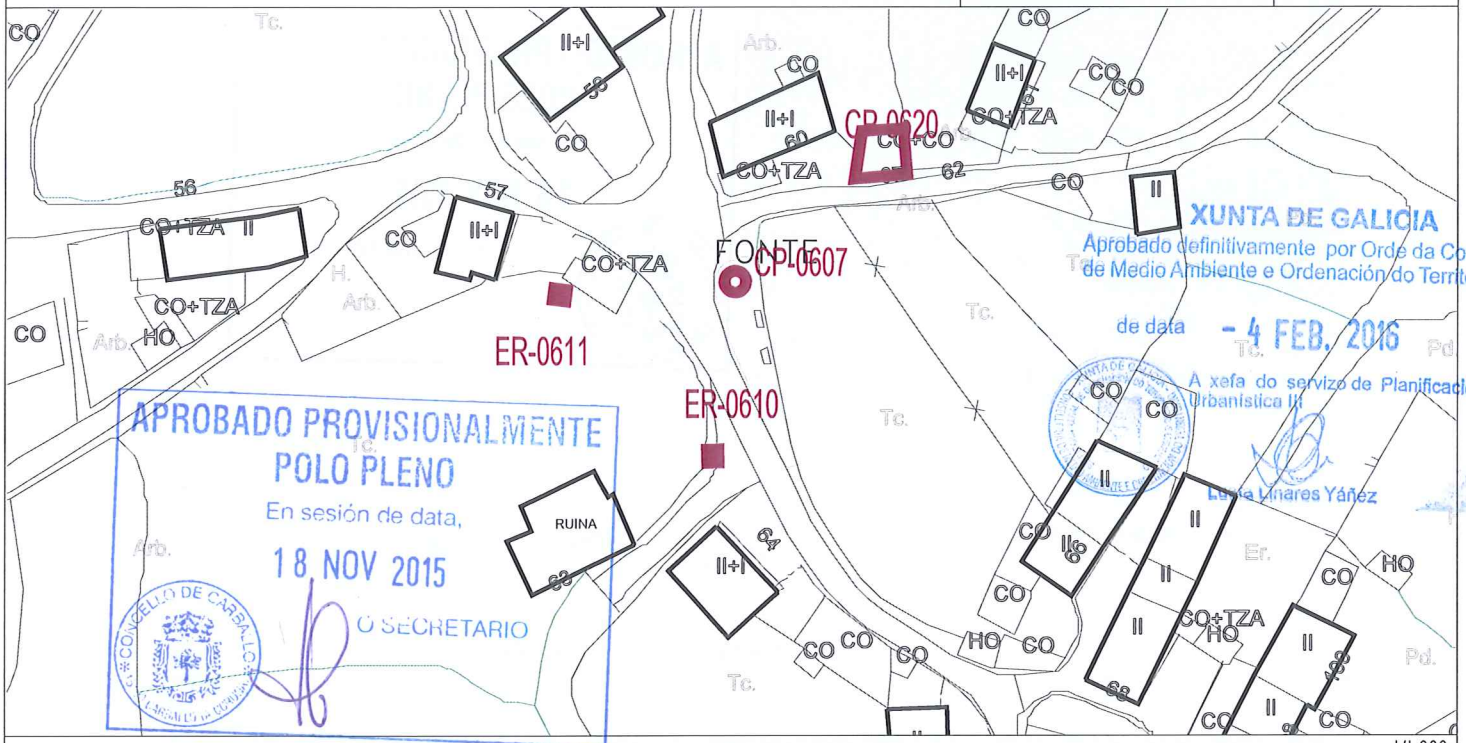

1/1.000

1/5.000

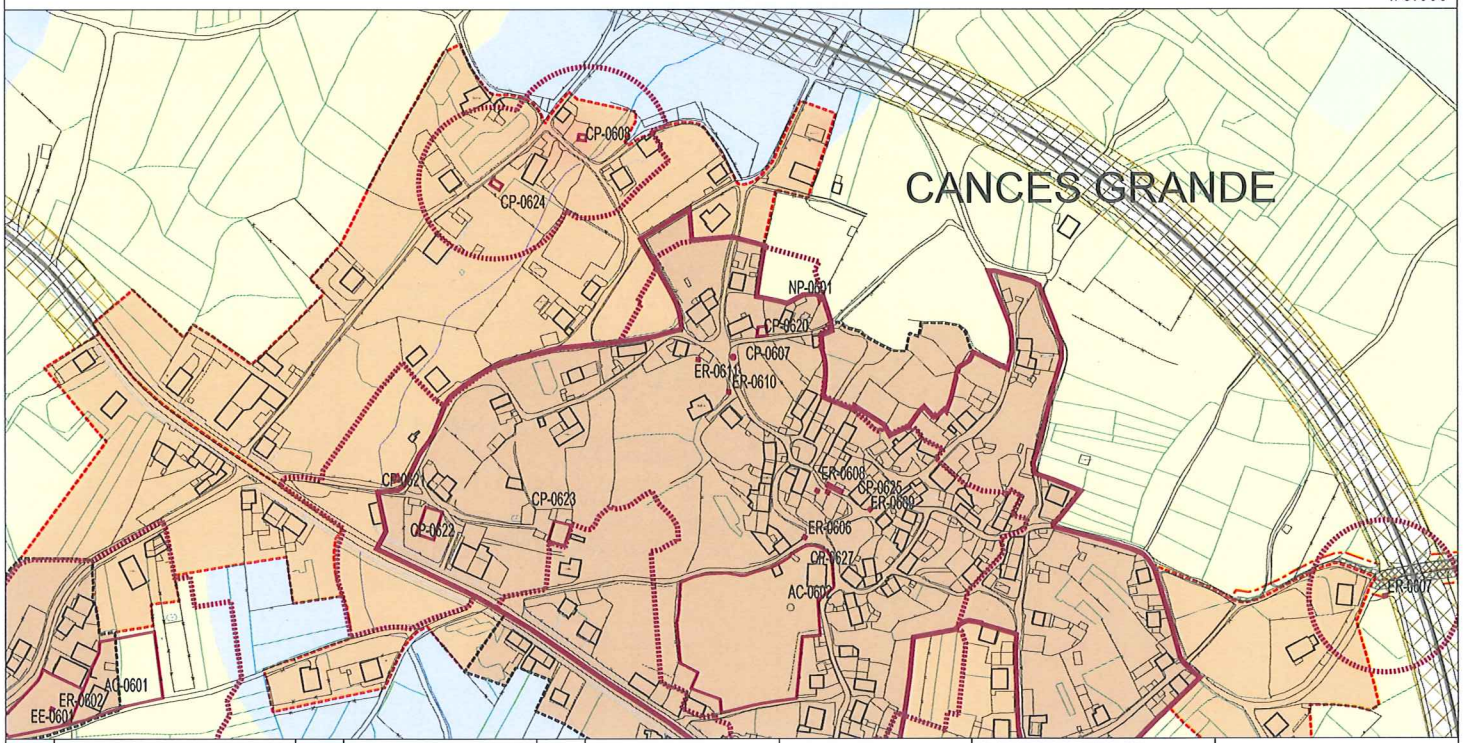

CONTORNO DE PROTECCIÓN	ELEMENTO CATALOGADO				COORDENADAS UTM-HUSO 29N X: X:	Y: Y:	
SOLO URBANO SU-C	SOLO URBANIZABLE DISPOSICIÓN TRANSITORIA 13ª SUR-T	SOLO NÚCLEO RURAL COMPLEXO NR-HT/C		SOLO RÚSTICO DE PROTECCIÓN FORESTAL SR-PF	SOLO RÚSTICO DE PROTECCIÓN PATRIMONIAL SR-PP	SOLO RÚSTICO DE PROTECCIÓN PAISAXÍSTICA SR-PX	
SOLO URBANO NON CONSOLIDADO SU-NC	SOLO NÚCLEO RURAL HISTÓRICO-TRADICIONAL NR-HT	SOLO RÚSTICO DE PROTECCIÓN ORDINARIA SR-PO		SOLO RÚSTICO DE PROTECCIÓN DE COSTAS SR-PC	SOLO RÚSTICO DE PROTECCIÓN DE INFRAESTRUCTURAS SR-PI	ACTUACIÓN INTEGRAL EN SOLO DE NÚCLEO RURAL	
SOLO URBANIZABLE DELIMITADO SUR-D	SOLO NÚCLEO RURAL COMÚN NR-C	SOLO RÚSTICO DE PROTECCIÓN AGROPECUARIA SR-PA		SOLO RÚSTICO DE PROTECCIÓN DAS AUGAS SR-PR	SOLO RÚSTICO DE PROTECCIÓN DE ESPAZOS NATURAIS SR-PN	PLAN ESPECIAL DE DOTACIÓNS E ESPAZOS LIBRES DO LITORAL (PE)	

CLASE DE ELEMENTO	TIPOLOXÍA	CLAVE DE IDENTIFICACIÓN
ARQUITECTURA	CONSTRUCIÓN POPULAR	**CP-0607**



APROBADO PROVISIONALMENTE
POLO PLENO
En sesión de data,
18 NOV 2015
O SECRETARIO
CONCELLO DE CARBALLO (A CORUÑA)

DENOMINACIÓN:	PARROQUIA:	NÚCLEO:	LUGAR:
FONTE DE CANCES GRANDE	**CANCES (SAN MARTIÑO)**	**CANCES GRANDE**	

ADSCRICIÓN/ ESTILO

COORDENADAS:
UTM X = 521607 Y = 4788609

DESCRICIÓN

Fonte constituída por un pilón cilíndrico e monólito central de base octogonal, con catro caños e remate moldurado.
É unha actualización da tipoloxía tradicional deste elemento, establecendo un fito no espazo público do núcleo.

CATEGORÍA	TITULARIDADE	NIVEL DE PROTECCIÓN	ESTADO DE CONSERVACIÓN	USO
INVENTARIADO	PRIVADA	ESTRUTURAL	BO	FONTE

CLASE DE SOLO	ORDENANZA DE APLICACIÓN
SOLO DE NÚCLEO RURAL HISTÓRICO-TRADICIONAL	

OBSERVACIÓNS

XUNTA DE GALICIA
Aprobado definitivamente por Orde da Conselleira de Medio Ambiente e Ordenación do Territorio
de data - 4 FEB. 2016
A xefa do servizo de Planificación Urbanística III
Isabel Tenreiro Yáñez

ELEMENTOS A PROTEXER

MELLORAS NECESARIAS

OBRAS PROHIBIDAS	OBRAS PERMITIDAS
As derivadas do seu nivel de protección	As derivadas do seu nivel de protección

PLAN XERAL DE ORDENACIÓN MUNICIPAL
CONCELLO DE CARBALLO

CATÁLOGO DE ELEMENTOS A PROTEXER OU RECUPERAR

DENOMINACIÓN	CLAVE DE IDENTIFICACIÓN	PLANO P.X.O.M.
MUÍÑO	CP-0608	B-04

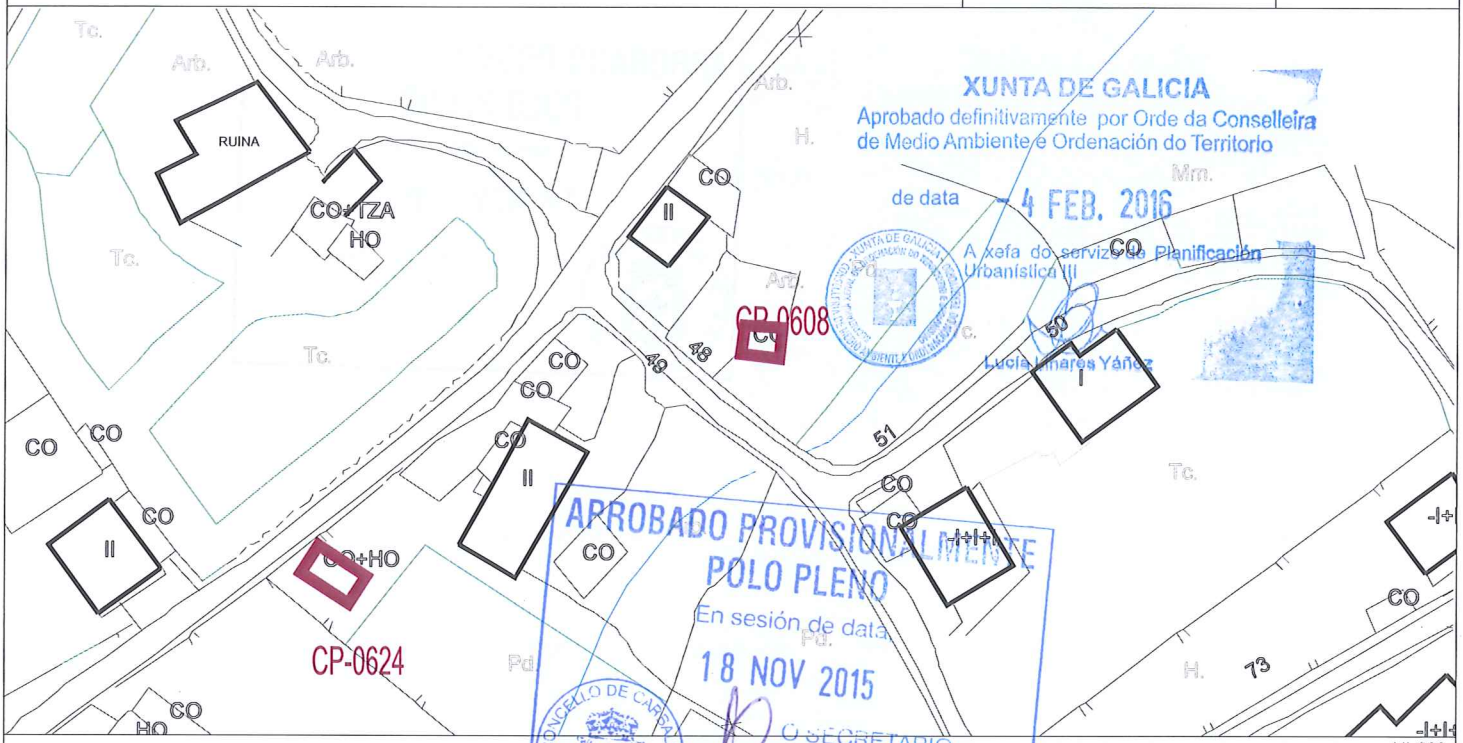

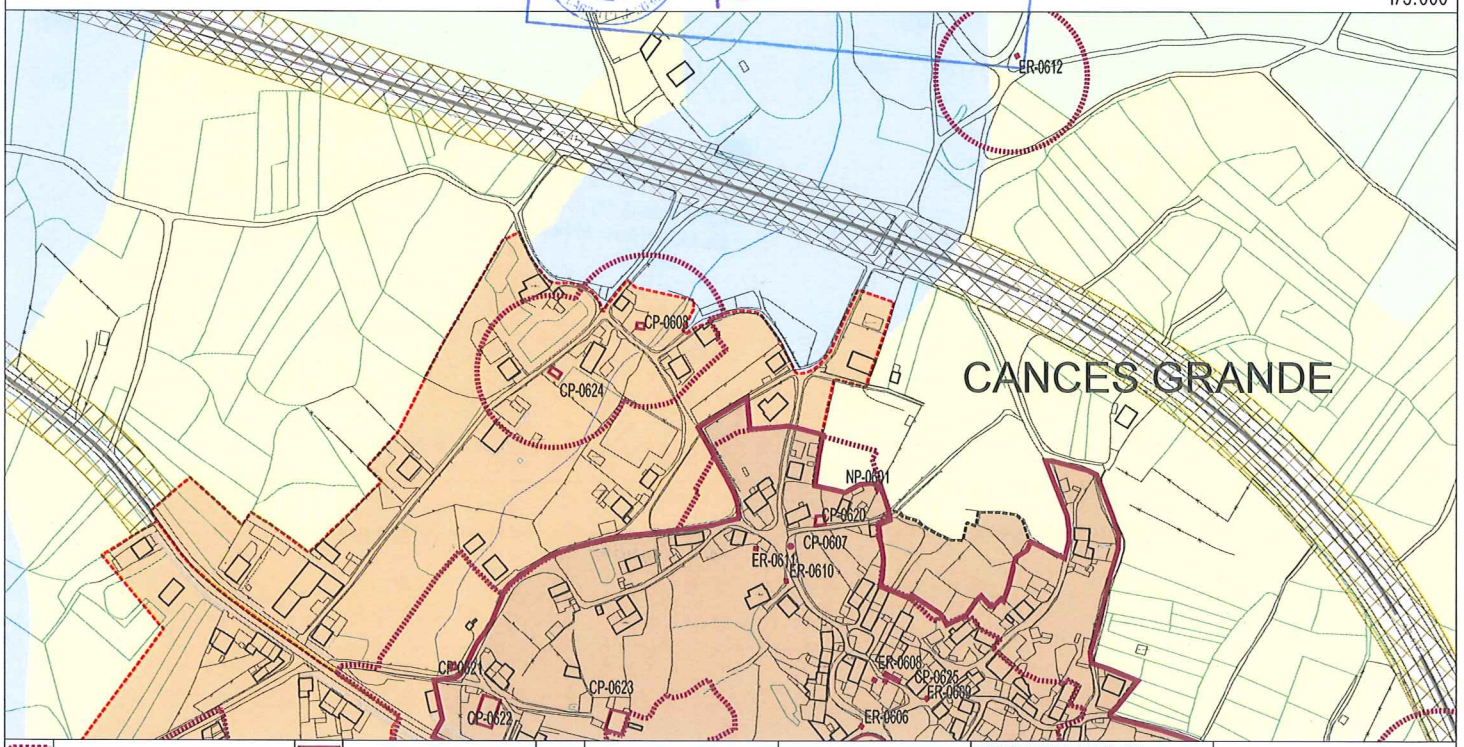

CONTORNO DE PROTECCIÓN	ELEMENTO CATALOGADO				COORDENADAS UTM-HUSO 29N X: X:	Y: Y:
SOLO URBANO SU-C	SOLO URBANIZABLE DISPOSICIÓN TRANSITORIA 13ª SUR-T	SOLO NÚCLEO RURAL COMPLEXO NR-HT/C		SOLO RÚSTICO DE PROTECCIÓN FORESTAL SR-PF	SOLO RÚSTICO DE PROTECCIÓN PATRIMONIAL SR-PP	SOLO RÚSTICO DE PROTECCIÓN PAISAXÍSTICA SR-PX
SOLO URBANO NON CONSOLIDADO SU-NC	SOLO NÚCLEO RURAL HISTÓRICO-TRADICIONAL NR-HT	SOLO RÚSTICO DE PROTECCIÓN ORDINARIA SR-PO		SOLO RÚSTICO DE PROTECCIÓN DE COSTAS SR-PC	SOLO RÚSTICO DE PROTECCIÓN DE INFRAESTRUCTURAS SR-PI	ACTUACIÓN INTEGRAL EN SOLO DE NÚCLEO RURAL
SOLO URBANIZABLE DELIMITADO SUR-D	SOLO NÚCLEO RURAL COMÚN NR-C	SOLO RÚSTICO DE PROTECCIÓN AGROPECUARIA SR-PA		SOLO RÚSTICO DE PROTECCIÓN DAS AUGAS SR-PR	SOLO RÚSTICO DE PROTECCIÓN DE ESPAZOS NATURAIS SR-PN	PLAN ESPECIAL DE DOTACIÓNS E ESPAZOS LIBRES DO LITORAL (PE)

CLASE DE ELEMENTO	TIPOLOXÍA	CLAVE DE IDENTIFICACIÓN
ARQUITECTURA	CONSTRUCIÓN POPULAR	**CP-0608**



APROBADO PROVISIONALMENTE
POLO PLENO
En sesión de data,
18 NOV 2015
O SECRETARIO
CONCELLO DE CARBALLO

DENOMINACIÓN:	PARROQUIA:	NÚCLEO:	LUGAR:
MUÍÑO	**CANCES (SAN MARTIÑO)**	**CANCES GRANDE**	

ADSCRICIÓN/ ESTILO	COORDENADAS: UTM X = 521511 Y = 4788750

DESCRICIÓN

Muíño con estrutura de muros de cachotería e cuberta de fibrocemento a unha auga.

CATEGORÍA	TITULARIDADE	NIVEL DE PROTECCIÓN	ESTADO DE CONSERVACIÓN	USO
INCLUIDO NO CATÁLOGO	PRIVADA	ESTRUTURAL	BO	MUÍÑO

CLASE DE SOLO	ORDENANZA DE APLICACIÓN
SOLO DE NÚCLEO RURAL COMÚN	

XUNTA DE GALICIA
Aprobado definitivamente por Orde da Conselleira de Medio Ambiente e Ordenación do Territorio
de data - 4 FEB. 2016
A xefa do servizo de Planificación Urbanística III
Lucía Linares Yáñez

OBSERVACIÓNS

ELEMENTOS A PROTEXER

CANLE, MAINEL CON TORNACHOIVAS.

MELLORAS NECESARIAS

Substitución da cuberta de fibrocemento.

OBRAS PROHIBIDAS	OBRAS PERMITIDAS
As derivadas do seu nivel de protección	As derivadas do seu nivel de protección

PLAN XERAL DE ORDENACIÓN MUNICIPAL
CONCELLO DE CARBALLO

CATÁLOGO DE ELEMENTOS A PROTEXER OU RECUPERAR

DENOMINACIÓN	CLAVE DE IDENTIFICACIÓN	PLANO P.X.O.M.
CASA CON HORREO EN LIÑEIRO Nº 12	CP-0609	A-04

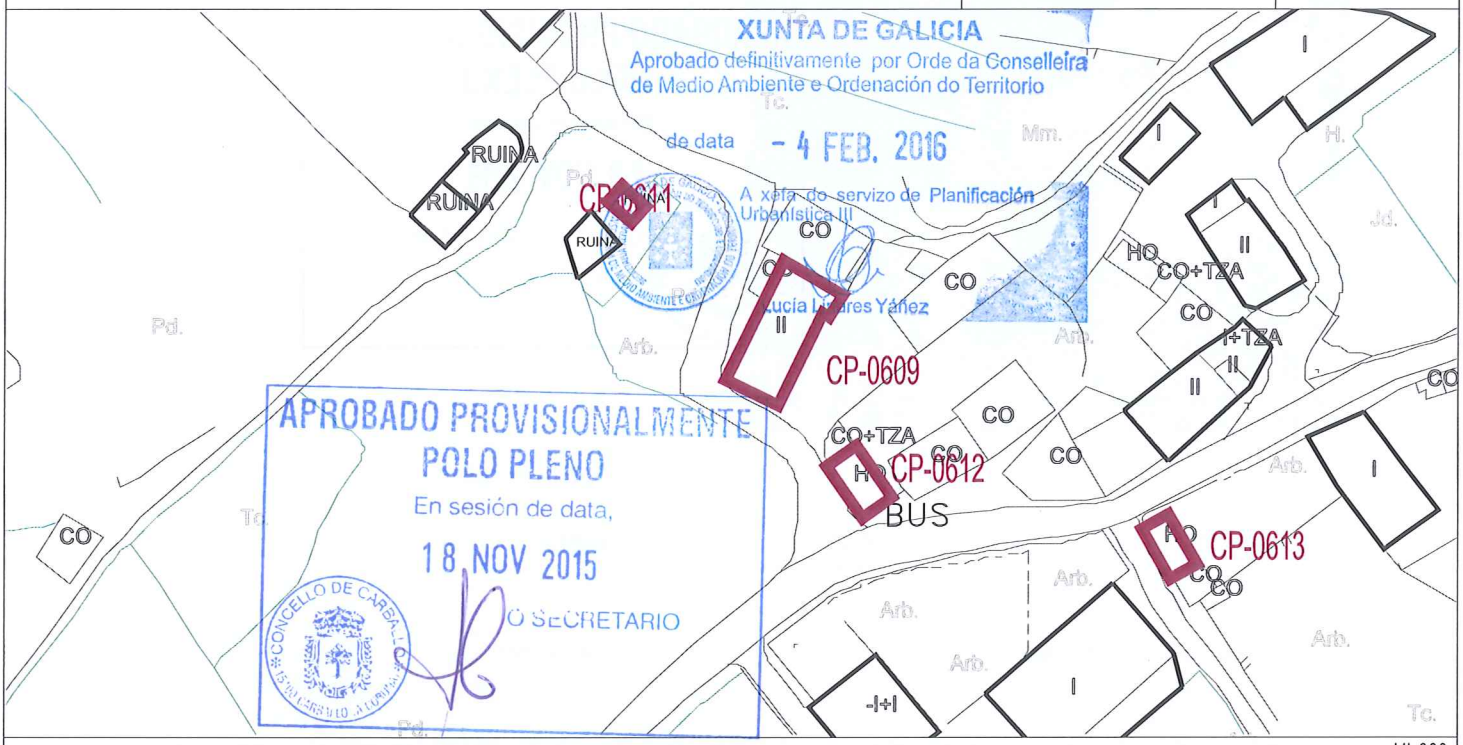

1/1.000

1/5.000

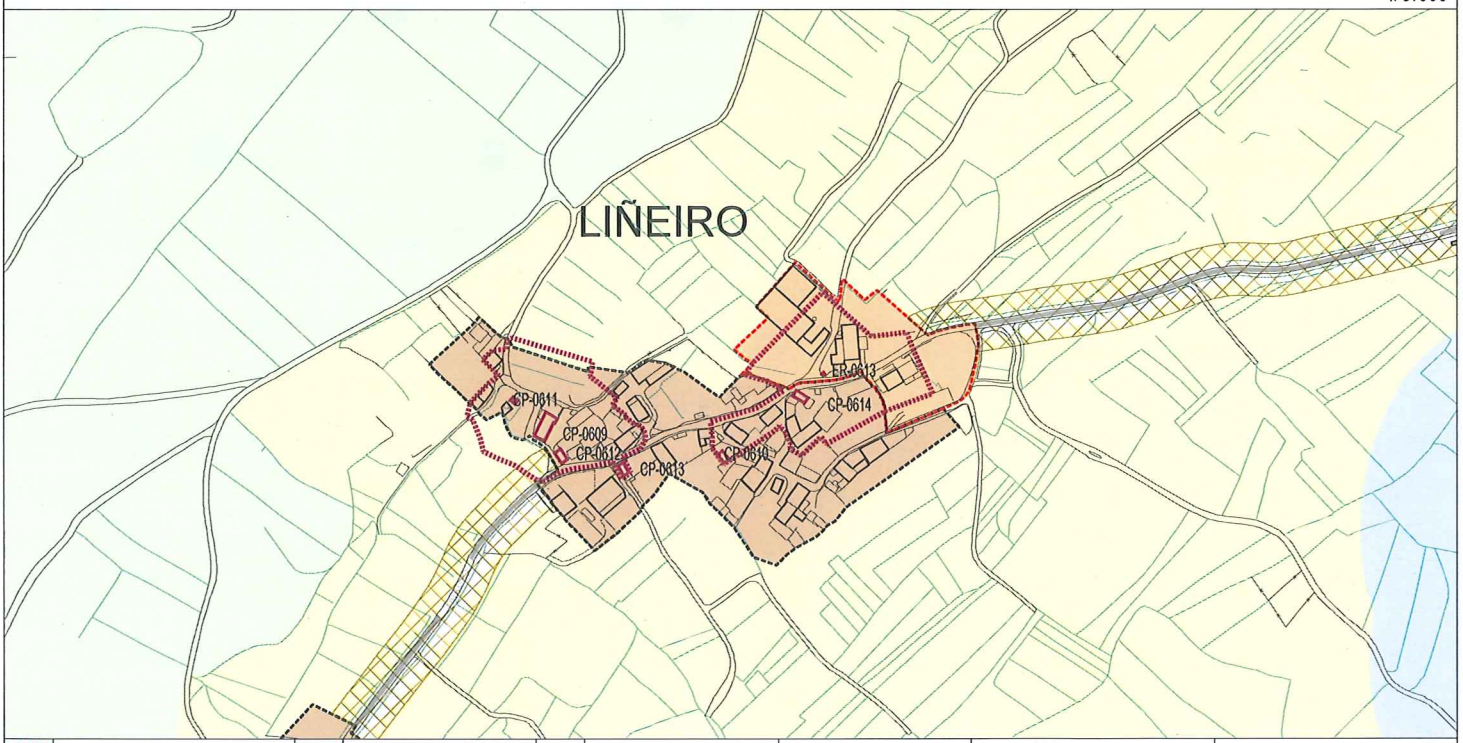

CONTORNO DE PROTECCIÓN	ELEMENTO CATALOGADO				COORDENADAS UTM-HUSO 29N X: X:	Y: Y:	
SOLO URBANO SU-C	SOLO URBANIZABLE DISPOSICIÓN TRANSITORIA 13ª SUR-T	SOLO NÚCLEO RURAL COMPLEXO NR-HT/C		SOLO RÚSTICO DE PROTECCIÓN FORESTAL SR-PF	SOLO RÚSTICO DE PROTECCIÓN PATRIMONIAL SR-PP	SOLO RÚSTICO DE PROTECCIÓN PAISAXÍSTICA SR-PX	
SOLO URBANO NON CONSOLIDADO SU-NC	SOLO NÚCLEO RURAL HISTÓRICO-TRADICIONAL NR-HT	SOLO RÚSTICO DE PROTECCIÓN ORDINARIA SR-PO		SOLO RÚSTICO DE PROTECCIÓN DE COSTAS SR-PC	SOLO RÚSTICO DE PROTECCIÓN DE INFRAESTRUCTURAS SR-PI	ACTUACIÓN INTEGRAL EN SOLO DE NÚCLEO RURAL	
SOLO URBANIZABLE DELIMITADO SUR-D	SOLO NÚCLEO RURAL COMÚN NR-C	SOLO RÚSTICO DE PROTECCIÓN AGROPECUARIA SR-PA		SOLO RÚSTICO DE PROTECCIÓN DAS AUGAS SR-PR	SOLO RÚSTICO DE PROTECCIÓN DE ESPAZOS NATURAIS SR-PN	PLAN ESPECIAL DE DOTACIÓNS E ESPAZOS LIBRES DO LITORAL (PE)	

CLASE DE ELEMENTO	TIPOLOXÍA	CLAVE DE IDENTIFICACIÓN
ARQUITECTURA	CONSTRUCIÓN POPULAR	**CP-0609**



APROBADO PROVISIONALMENTE
POLO PLENO
En sesión de data,
18 NOV 2015
O SECRETARIO

DENOMINACIÓN:	PARROQUIA:	NÚCLEO:	LUGAR:
CASA ENLIÑEIRO Nº 12	**CANCES (SAN MARTIÑO)**	**LIÑEIRO**	

ADSCRICIÓN/ ESTILO	COORDENADAS:		
ARQUITECTURA POPULAR	UTM	X = 519627	Y = 4788252

DESCRICIÓN

Vivenda tradicional que evidencia sucesivas reformas ou modificacións, con muros de carga de mampostería e reforzos de cantería nos vanos, dispoñendo un corredor sobre grandes ménsulas pechado posteriormente con obra de fábrica en balaústres e laterais.
Con interese como conxunto, incluíndo o hórreo de grande altura sobre tapia de peche, constituíndo un exemplo dos modos de construír tradicionais.

CATEGORÍA	TITULARIDADE	NIVEL DE PROTECCIÓN	ESTADO DE CONSERVACIÓN	USO
INVENTARIADO	PRIVADA	AMBIENTAL	BO	RESIDENCIAL

CLASE DE SOLO	ORDENANZA DE APLICACIÓN
SOLO DE NÚCLEO RURAL HISTÓRICO-TRADICIONAL	

XUNTA DE GALICIA
Aprobado definitivamente por Orde da Conselleira de Medio Ambiente e Ordenación do Territorio
de data - 4 FEB. 2016
A xefa do servizo de Planificación Urbanística III
Lucía Linares Yáñez

OBSERVACIÓNS

Inclúese a maiores a ficha do seu hórreo CP-0612

ELEMENTOS A PROTEXER

FORMACIÓN DE OCOS, CARPINTERIAS

MELLORAS NECESARIAS

OBRAS PROHIBIDAS	OBRAS PERMITIDAS
As derivadas do seu nivel de protección	As derivadas do seu nivel de protección

PLAN XERAL DE ORDENACIÓN MUNICIPAL
CONCELLO DE CARBALLO

CATÁLOGO DE ELEMENTOS A PROTEXER OU RECUPERAR

DENOMINACIÓN	CLAVE DE IDENTIFICACIÓN	PLANO P.X.O.M.
HÓRREO V DE LIÑEIRO	CP-0610	A-04

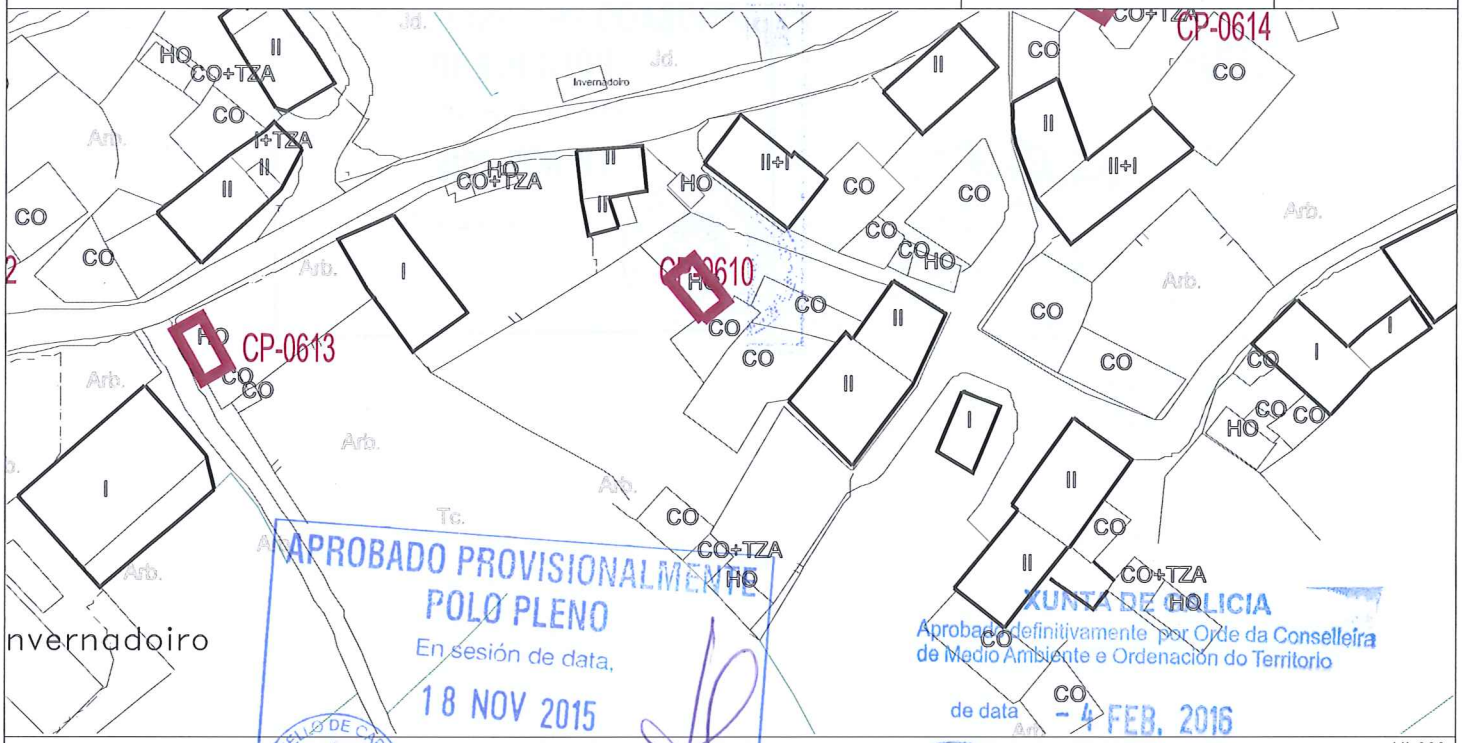

1/1.000

1/5.000

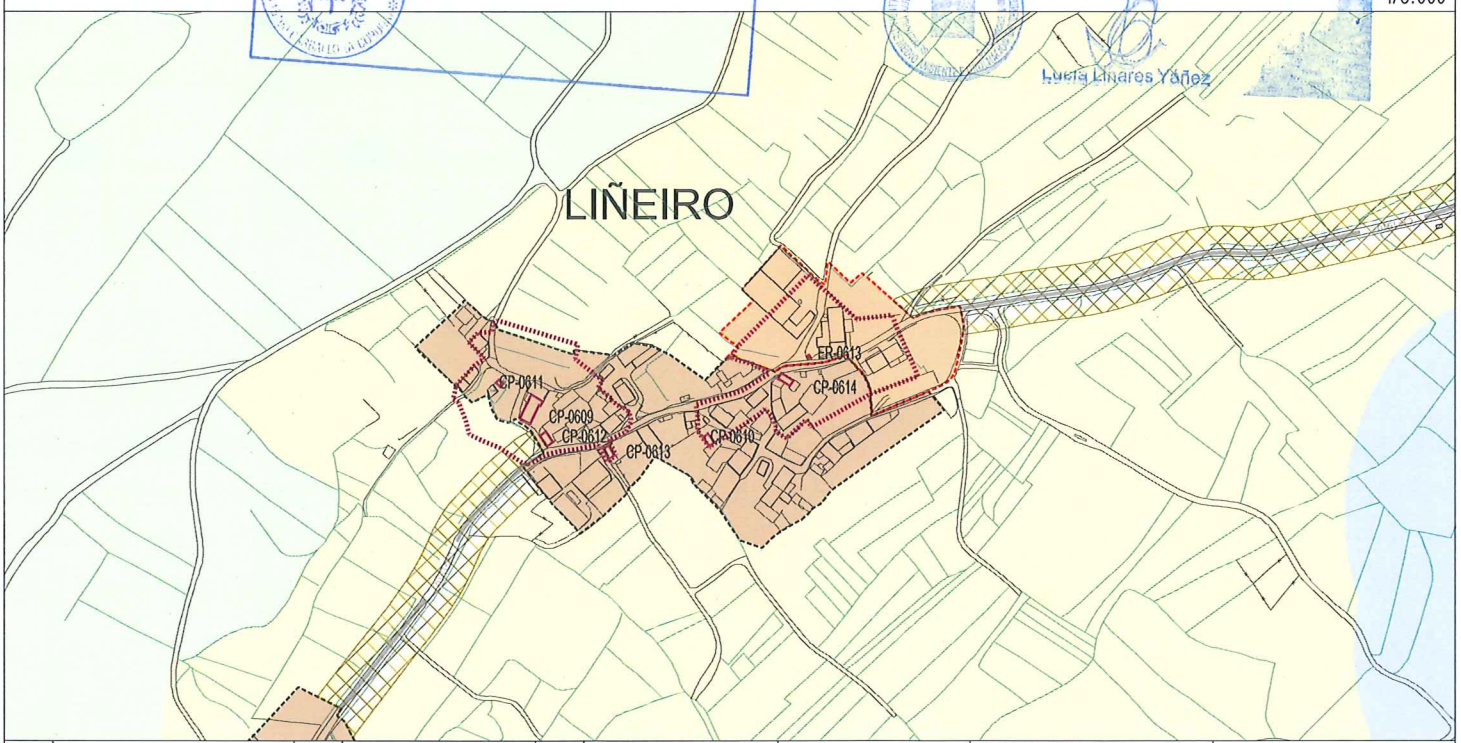

CONTORNO DE PROTECCIÓN	ELEMENTO CATALOGADO				COORDENADAS UTM-HUSO 29N X: X:	Y: Y:	
SOLO URBANO SU-C	SOLO URBANIZABLE DISPOSICIÓN TRANSITORIA 13ª SUR-T	SOLO NÚCLEO RURAL COMPLEXO NR-HT/C		SOLO RÚSTICO DE PROTECCIÓN FORESTAL SR-PF	SOLO RÚSTICO DE PROTECCIÓN PATRIMONIAL SR-PP	SOLO RÚSTICO DE PROTECCIÓN PAISAXÍSTICA SR-PX	
SOLO URBANO NON CONSOLIDADO SU-NC	SOLO NÚCLEO RURAL HISTÓRICO-TRADICIONAL NR-HT	SOLO RÚSTICO DE PROTECCIÓN ORDINARIA SR-PO		SOLO RÚSTICO DE PROTECCIÓN DE COSTAS SR-PC	SOLO RÚSTICO DE PROTECCIÓN DE INFRAESTRUCTURAS SR-PI	ACTUACIÓN INTEGRAL EN SOLO DE NÚCLEO RURAL	
SOLO URBANIZABLE DELIMITADO SUR-D	SOLO NÚCLEO RURAL COMÚN NR-C	SOLO RÚSTICO DE PROTECCIÓN AGROPECUARIA SR-PA		SOLO RÚSTICO DE PROTECCIÓN DAS AUGAS SR-PR	SOLO RÚSTICO DE PROTECCIÓN DE ESPAZOS NATURAIS SR-PN	PLAN ESPECIAL DE DOTACIÓNS E ESPAZOS LIBRES DO LITORAL (PE)	

CLASE DE ELEMENTO	TIPOLOXÍA	CLAVE DE IDENTIFICACIÓN
ARQUITECTURA	CONSTRUCIÓN POPULAR	**CP-0610**



APROBADO PROVISIONALMENTE
POLO PLENO
En sesión de data,
18 NOV 2015
O SECRETARIO

DENOMINACIÓN:	PARROQUIA:	NÚCLEO:	LUGAR:
HÓRREO V DE LIÑEIRO	**CANCES (SAN MARTIÑO)**	**LIÑEIRO**	

ADSCRICIÓN/ ESTILO	COORDENADAS:		
ARQUITECTURA POPULAR	UTM	X = 519747	Y = 4788224

DESCRICIÓN

Hórreo sobre base pechada con muros de mampostería a modo de celeiro, tornarratos perimetral en pedra con forma de bisel. Presenta laterais de ventilación conformados mediante o uso alternado de ringleiras horizontais en pedra e cuñas perpendiculares do mesmo material

CATEGORÍA	TITULARIDADE	NIVEL DE PROTECCIÓN	ESTADO DE CONSERVACIÓN	USO
INCLUIDO NO CATÁLOGO	PRIVADA	ESTRUTURAL	BO	HÓRREO

CLASE DE SOLO	ORDENANZA DE APLICACIÓN
SOLO DE NÚCLEO RURAL HISTÓRICO-TRADICIONAL	

OBSERVACIÓNS

XUNTA DE GALICIA
Aprobado definitivamente por Orde da Conselleira de Medio Ambiente e Ordenación do Territorio
do data - 4 FEB. 2016
A xefa do servizo de Planificación Urbanística III

ELEMENTOS A PROTEXER

MELLORAS NECESARIAS

OBRAS PROHIBIDAS	OBRAS PERMITIDAS
As derivadas do seu nivel de protección	As derivadas do seu nivel de protección

PLAN XERAL DE ORDENACIÓN MUNICIPAL
CONCELLO DE CARBALLO

CATÁLOGO DE ELEMENTOS A PROTEXER OU RECUPERAR

DENOMINACIÓN	CLAVE DE IDENTIFICACIÓN	PLANO P.X.O.M.
HÓRREO I DE LIÑEIRO	CP-0611	A-04

XUNTA DE GALICIA
Aprobado definitivamente por orde da Conselleira de Medio Ambiente e Ordenación do Territorio
de data - 4 FEB. 2016
A xefa do servizo de Planificación Urbanística III
APROBADO PROVISIONALMENTE POLO PLENO
En sesión de data, 18 NOV 2015
O SECRETARIO

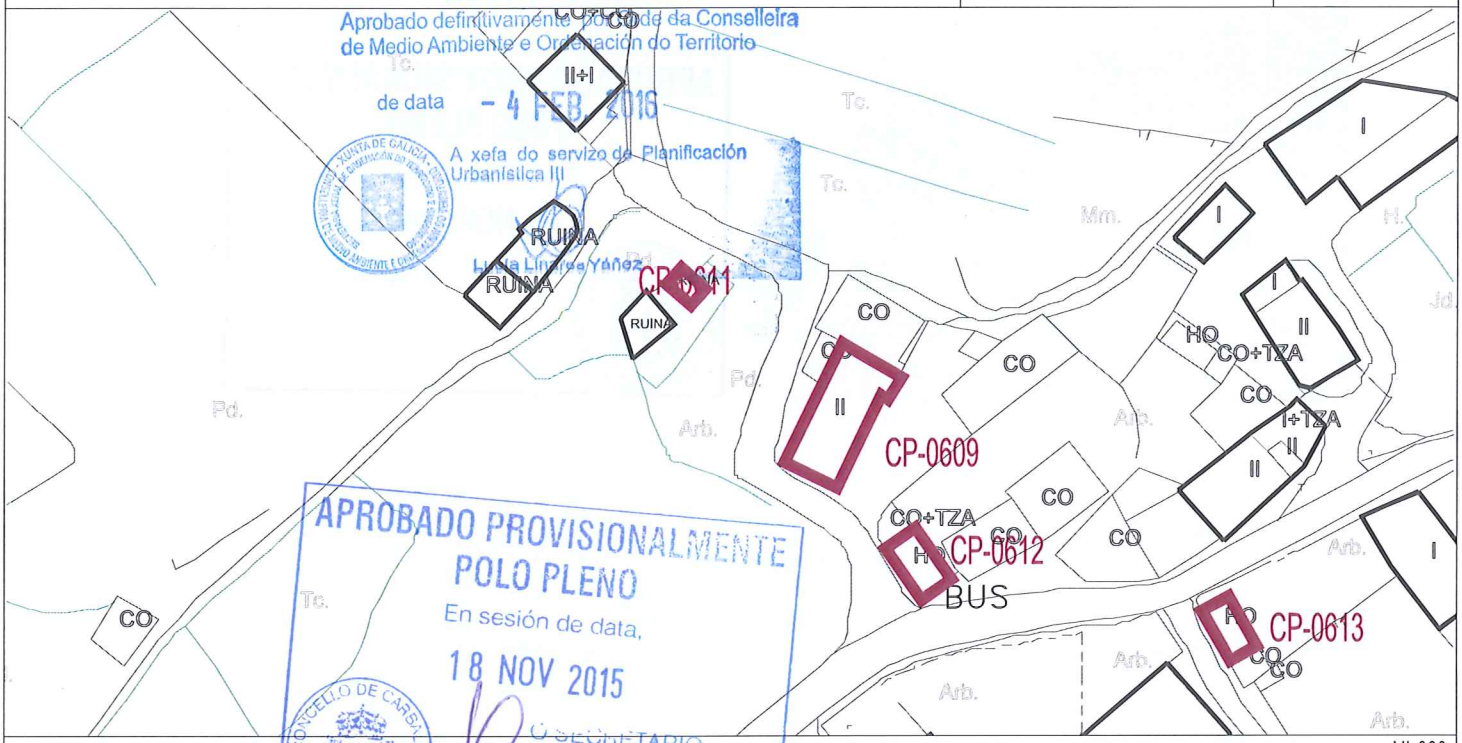

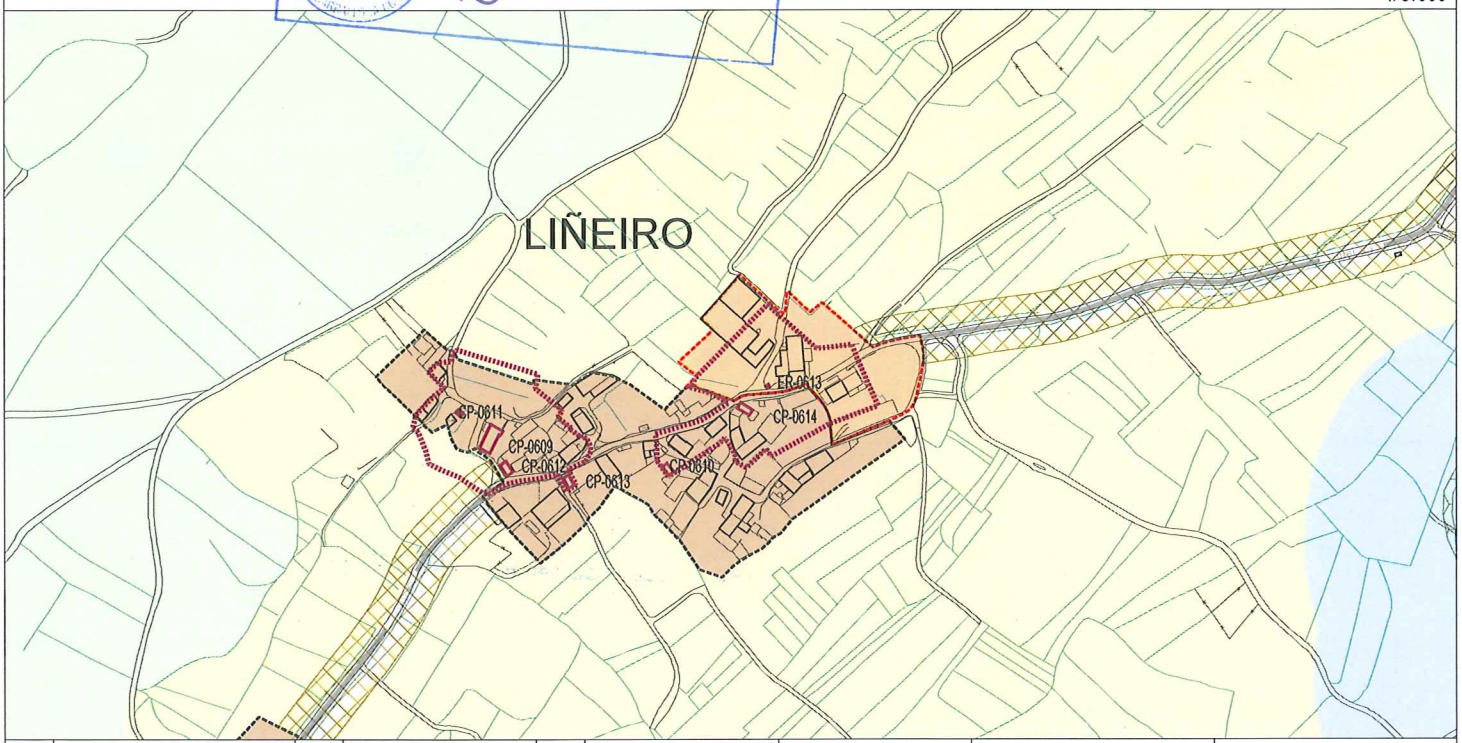

CONTORNO DE PROTECCIÓN	ELEMENTO CATALOGADO				COORDENADAS UTM-HUSO 29N X: X:	Y: Y:	
SOLO URBANO SU-C	SOLO URBANIZABLE DISPOSICIÓN TRANSITORIA 13ª SUR-T	SOLO NÚCLEO RURAL COMPLEXO NR-HT/C		SOLO RÚSTICO DE PROTECCIÓN FORESTAL SR-PF	SOLO RÚSTICO DE PROTECCIÓN PATRIMONIAL SR-PP	SOLO RÚSTICO DE PROTECCIÓN PAISAXÍSTICA SR-PX	
SOLO URBANO NON CONSOLIDADO SU-NC	SOLO NÚCLEO RURAL HISTÓRICO-TRADICIONAL NR-HT	SOLO RÚSTICO DE PROTECCIÓN ORDINARIA SR-PO		SOLO RÚSTICO DE PROTECCIÓN DE COSTAS SR-PC	SOLO RÚSTICO DE PROTECCIÓN DE INFRAESTRUCTURAS SR-PI	ACTUACIÓN INTEGRAL EN SOLO DE NÚCLEO RURAL	
SOLO URBANIZABLE DELIMITADO SUR-D	SOLO NÚCLEO RURAL COMÚN NR-C	SOLO RÚSTICO DE PROTECCIÓN AGROPECUARIA SR-PA		SOLO RÚSTICO DE PROTECCIÓN DAS AUGAS SR-PR	SOLO RÚSTICO DE PROTECCIÓN DE ESPAZOS NATURAIS SR-PN	PLAN ESPECIAL DE DOTACIÓNS E ESPAZOS LIBRES DO LITORAL (PE)	

CLASE DE ELEMENTO	TIPOLOXÍA	CLAVE DE IDENTIFICACIÓN
ARQUITECTURA	CONSTRUCIÓN POPULAR	**CP-0611**



APROBADO PROVISIONALMENTE
POLO PLENO
En sesión de data,
18 NOV 2015
O SECRETARIO
CONCELLO DE CARBALLO

DENOMINACIÓN:	PARROQUIA:	NÚCLEO:	LUGAR:
HÓRREO I DE LIÑEIRO	**CANCES (SAN MARTIÑO)**	**LIÑEIRO**	

ADSCRICIÓN/ ESTILO	COORDENADAS:		
ARQUITECTURA POPULAR	UTM	X = 519610	Y = 4788260

DESCRICIÓN

Hórreo totalmente construído en pedra. Está colocado sobre celeiro, sendo este de gran tamaño e con porta de entrada na mesma parede que a do propio hórreo. Non conserva o tellado, pero era a dúas augas e de tella curva.

CATEGORÍA	TITULARIDADE	NIVEL DE PROTECCIÓN	ESTADO DE CONSERVACIÓN	USO
INCLUIDO NO CATÁLOGO	PRIVADA	ESTRUTURAL	MOI MALO	SEN USO

CLASE DE SOLO	ORDENANZA DE APLICACIÓN
SOLO DE NÚCLEO RURAL HISTÓRICO-TRADICIONAL	

OBSERVACIÓNS

ELEMENTOS A PROTEXER

MELLORAS NECESARIAS

XUNTA DE GALICIA
Aprobado definitivamente por Orde da Conselleira de Medio Ambiente e Ordenación do Territorio
de data - 4 FEB. 2016
A xefa de servizo de Planificación Urbanística III
Lucía Fingas Yáñez

OBRAS PROHIBIDAS	OBRAS PERMITIDAS
As derivadas do seu nivel de protección	As derivadas do seu nivel de protección

PLAN XERAL DE ORDENACIÓN MUNICIPAL
CONCELLO DE CARBALLO

CATÁLOGO DE ELEMENTOS A PROTEXER OU RECUPERAR

DENOMINACIÓN	CLAVE DE IDENTIFICACIÓN	PLANO P.X.O.M.
HÓRREO II DE LIÑEIRO	CP-0612	A-04

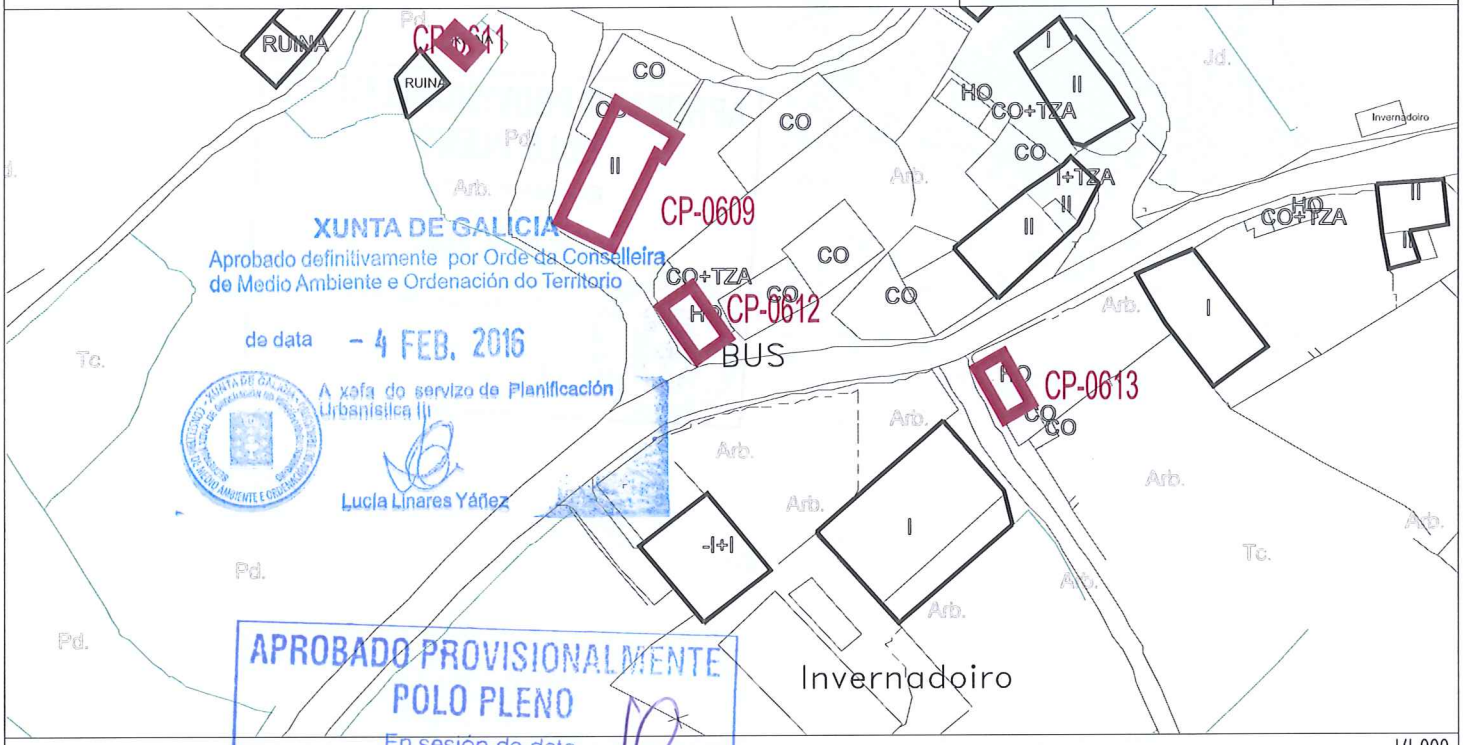

XUNTA DE GALICIA
Aprobado definitivamente por Orde da Conselleira de Medio Ambiente e Ordenación do Territorio
de data – 4 FEB. 2016
A xefa do servizo de Planificación Urbanística (I)
Lucía Linares Yáñez

APROBADO PROVISIONALMENTE
POLO PLENO
En sesión de data
18 NOV 2015
O SECRETARIO
CONCELLO DE CARBALLO

1/1.000

1/5.000

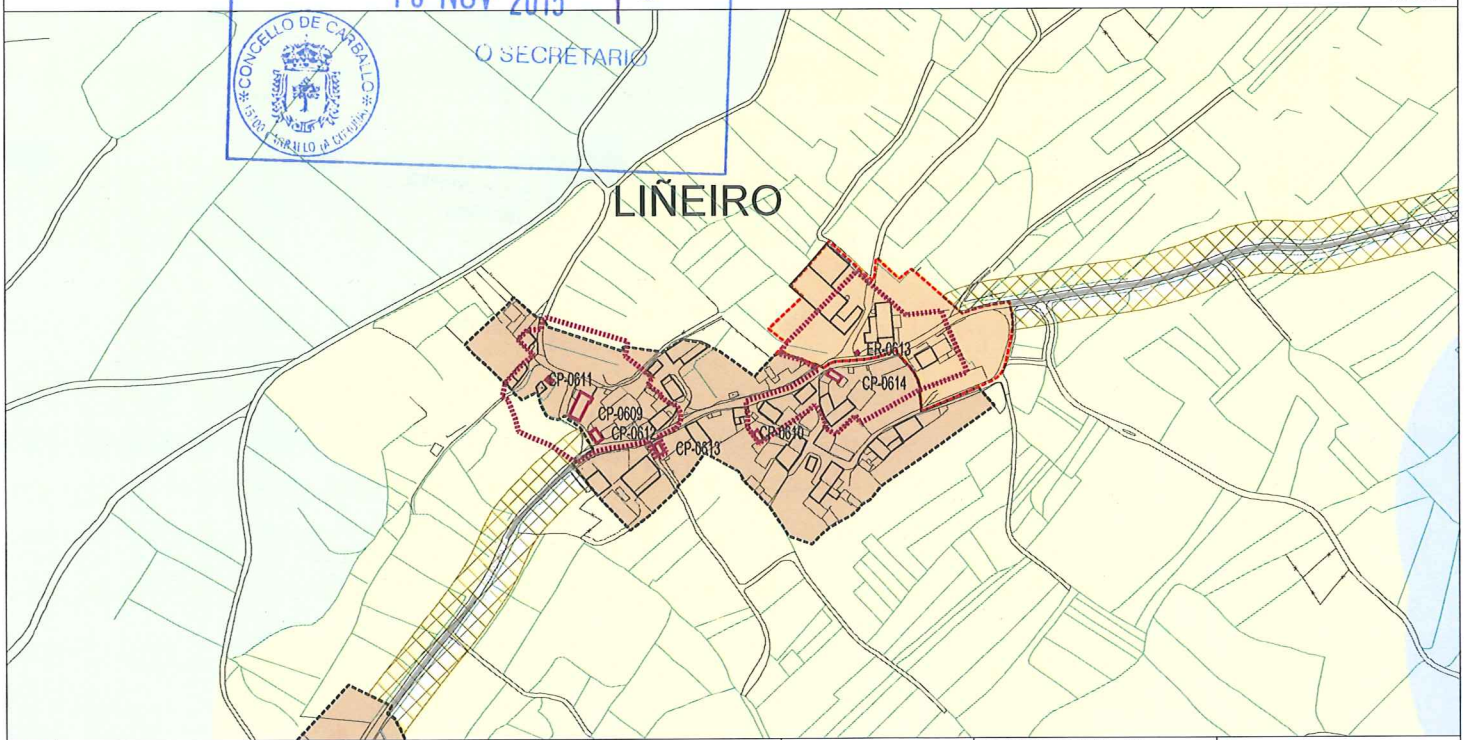

CONTORNO DE PROTECCIÓN	ELEMENTO CATALOGADO				COORDENADAS UTM-HUSO 29N X: X:		Y: Y:
SOLO URBANO SU-C	SOLO URBANIZABLE DISPOSICIÓN TRANSITORIA 13ª SUR-T	SOLO NÚCLEO RURAL COMPLEXO NR-HT/C		SOLO RÚSTICO DE PROTECCIÓN FORESTAL SR-PF	SOLO RÚSTICO DE PROTECCIÓN PATRIMONIAL SR-PP		SOLO RÚSTICO DE PROTECCIÓN PAISAXÍSTICA SR-PX
SOLO URBANO NON CONSOLIDADO SU-NC	SOLO NÚCLEO RURAL HISTÓRICO-TRADICIONAL NR-HT	SOLO RÚSTICO DE PROTECCIÓN ORDINARIA SR-PO		SOLO RÚSTICO DE PROTECCIÓN DE COSTAS SR-PC	SOLO RÚSTICO DE PROTECCIÓN DE INFRAESTRUCTURAS SR-PI		ACTUACIÓN INTEGRAL EN SOLO DE NÚCLEO RURAL
SOLO URBANIZABLE DELIMITADO SUR-D	SOLO NÚCLEO RURAL COMÚN NR-C	SOLO RÚSTICO DE PROTECCIÓN AGROPECUARIA SR-PA		SOLO RÚSTICO DE PROTECCIÓN DAS AUGAS SR-PR	SOLO RÚSTICO DE PROTECCIÓN DE ESPAZOS NATURAIS SR-PN		PLAN ESPECIAL DE DOTACIÓNS E ESPAZOS LIBRES DO LITORAL (PE)

CLASE DE ELEMENTO	TIPOLOXÍA	CLAVE DE IDENTIFICACIÓN
ARQUITECTURA	CONSTRUCIÓN POPULAR	**CP-0612**



APROBADO PROVISIONALMENTE POLO PLENO
En sesión de data,
18 NOV 2015
O SECRETARIO
CONCELLO DE CARBALLO

DENOMINACIÓN:	PARROQUIA:	NÚCLEO:	LUGAR:
HÓRREO II DE LIÑEIRO	**CANCES (SAN MARTIÑO)**	**LIÑEIRO**	

ADSCRICIÓN/ ESTILO	COORDENADAS:		
ARQUITECTURA POPULAR	UTM	X = 519641	Y = 4788224

DESCRICIÓN

Hórreo que parece estar en uso.Levantado sobre celeiro, con paredes de cemento. Ten tellado a dúas augas de tella plana. Como motivos decorativos presenta cruz e pináculo.

CATEGORÍA	TITULARIDADE	NIVEL DE PROTECCIÓN	ESTADO DE CONSERVACIÓN	USO
INCLUIDO NO CATÁLOGO	PRIVADA	ESTRUTURAL	BO	HÓRREO

CLASE DE SOLO	ORDENANZA DE APLICACIÓN
SOLO DE NÚCLEO RURAL HISTÓRICO-TRADICIONAL	

XUNTA DE GALICIA
Aprobado definitivamente por Orde da Conselleira de Medio Ambiente e Ordenación do Territorio
de data - 4 FEB. 2016
A xefa do servizo de Planificación Urbanística III
Lucía Linares Yáñez

OBSERVACIÓNS

ELEMENTOS A PROTEXER

MELLORAS NECESARIAS

OBRAS PROHIBIDAS	OBRAS PERMITIDAS
As derivadas do seu nivel de protección	As derivadas do seu nivel de protección

PLAN XERAL DE ORDENACIÓN MUNICIPAL
CONCELLO DE CARBALLO

CATÁLOGO DE ELEMENTOS A PROTEXER OU RECUPERAR

DENOMINACIÓN	CLAVE DE IDENTIFICACIÓN	PLANO P.X.O.M.
HÓRREO III DE LIÑEIRO	CP-0613	A-04

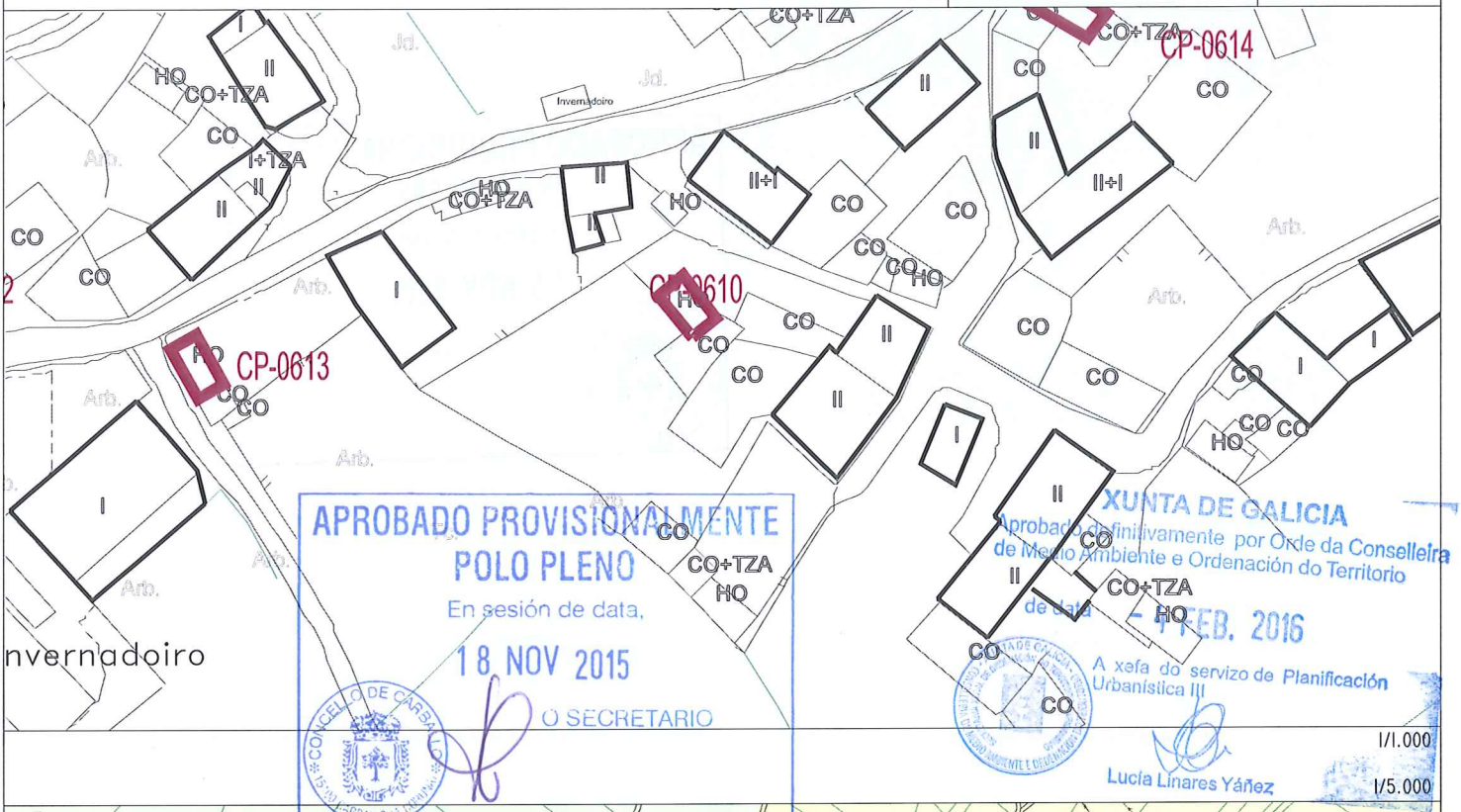

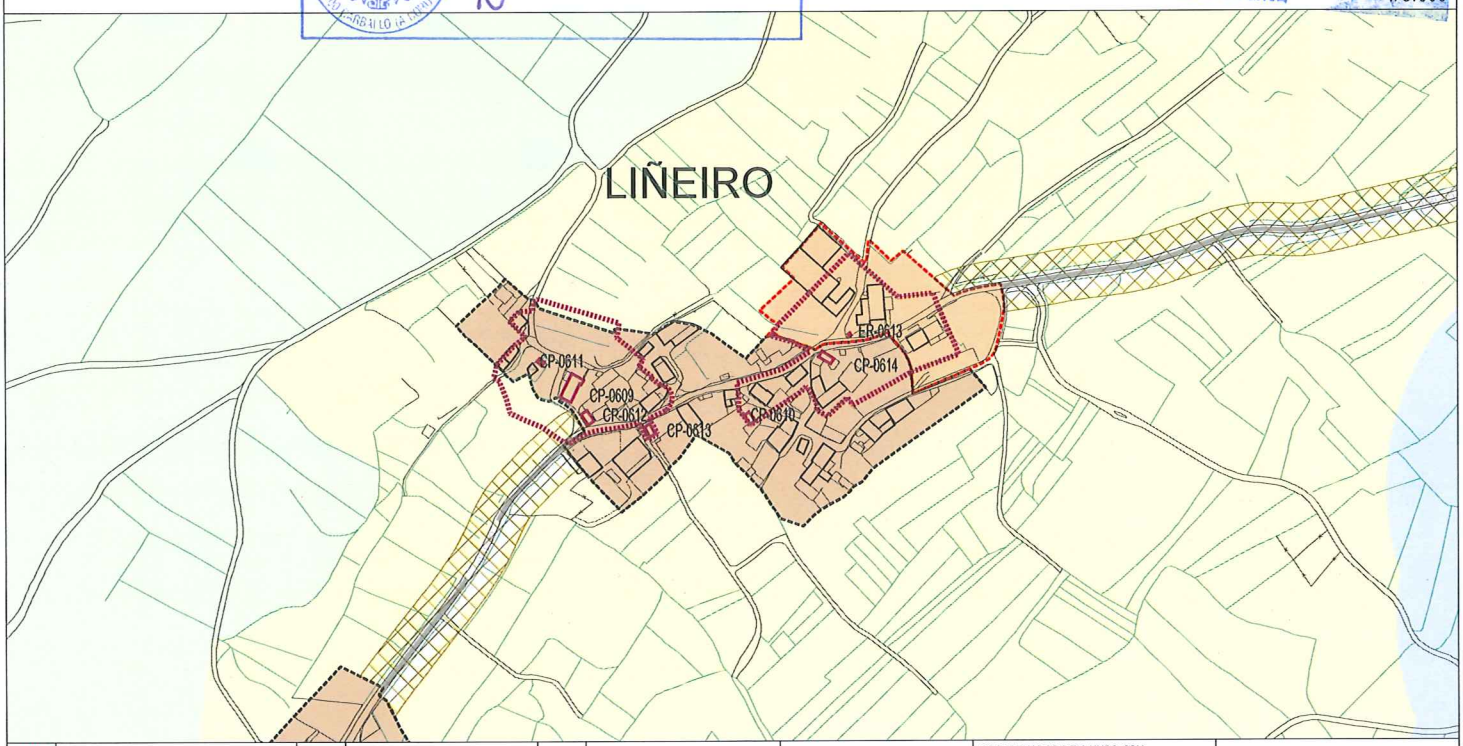

CONTORNO DE PROTECCIÓN	ELEMENTO CATALOGADO				COORDENADAS UTM-HUSO 29N X: X:	Y: Y:	
SOLO URBANO SU-C	SOLO URBANIZABLE DISPOSICIÓN TRANSITORIA 13ª SUR-T	SOLO NÚCLEO RURAL COMPLEXO NR-HT/C		SOLO RÚSTICO DE PROTECCIÓN FORESTAL SR-PF	SOLO RÚSTICO DE PROTECCIÓN PATRIMONIAL SR-PP	SOLO RÚSTICO DE PROTECCIÓN PAISAXÍSTICA SR-PX	
SOLO URBANO NON CONSOLIDADO SU-NC	SOLO NÚCLEO RURAL HISTÓRICO-TRADICIONAL NR-HT	SOLO RÚSTICO DE PROTECCIÓN ORDINARIA SR-PO		SOLO RÚSTICO DE PROTECCIÓN DE COSTAS SR-PC	SOLO RÚSTICO DE PROTECCIÓN DE INFRAESTRUCTURAS SR-PI	ACTUACIÓN INTEGRAL EN SOLO DE NÚCLEO RURAL	
SOLO URBANIZABLE DELIMITADO SUR-D	SOLO NÚCLEO RURAL COMÚN NR-C	SOLO RÚSTICO DE PROTECCIÓN AGROPECUARIA SR-PA		SOLO RÚSTICO DE PROTECCIÓN DAS AUGAS SR-PR	SOLO RÚSTICO DE PROTECCIÓN DE ESPAZOS NATURAIS SR-PN	PLAN ESPECIAL DE DOTACIÓNS E ESPAZOS LIBRES DO LITORAL (PE)	

CLASE DE ELEMENTO	TIPOLOXÍA	CLAVE DE IDENTIFICACIÓN
ARQUITECTURA	CONSTRUCIÓN POPULAR	**CP-0613**



APROBADO PROVISIONALMENTE
POLO PLENO
En sesión de data,
18 NOV 2015
O SECRETARIO
CONCELLO DE CARBALLO

DENOMINACIÓN:	PARROQUIA:	NÚCLEO:	LUGAR:
HÓRREO III DE LIÑEIRO	**CANCES (SAN MARTIÑO)**	**LIÑEIRO**	

ADSCRICIÓN/ ESTILO	COORDENADAS:		
ARQUITECTURA POPULAR	UTM	X = 519681	Y = 4788215

DESCRICIÓN

Hórreo en uso.Levantado sobre celeiro, con fronte de pedra e os cotais de ladrillo. Ten unha escaleira de acceso de pedra e cemento.

CATEGORÍA	TITULARIDADE	NIVEL DE PROTECCIÓN	ESTADO DE CONSERVACIÓN	USO
INCLUIDO NO CATÁLOGO	PRIVADA	ESTRUTURAL	BO	HÓRREO

CLASE DE SOLO	ORDENANZA DE APLICACIÓN
SOLO DE NÚCLEO RURAL HISTÓRICO-TRADICIONAL	

OBSERVACIÓNS

XUNTA DE GALICIA
Aprobado definitivamente por Orde da Conselleira de Medio Ambiente e Ordenación do Territorio
de data - 4 FEB. 2016
A xefa do servizo de Planificación Urbanística III
Lucía Linares Fariña

ELEMENTOS A PROTEXER

MELLORAS NECESARIAS

OBRAS PROHIBIDAS	OBRAS PERMITIDAS
As derivadas do seu nivel de protección	As derivadas do seu nivel de protección

PLAN XERAL DE ORDENACIÓN MUNICIPAL
CONCELLO DE CARBALLO

CATÁLOGO DE ELEMENTOS A PROTEXER OU RECUPERAR

DENOMINACIÓN	CLAVE DE IDENTIFICACIÓN	PLANO P.X.O.M.
HÓRREO IV DE LIÑEIRO	CP-0614	A-04

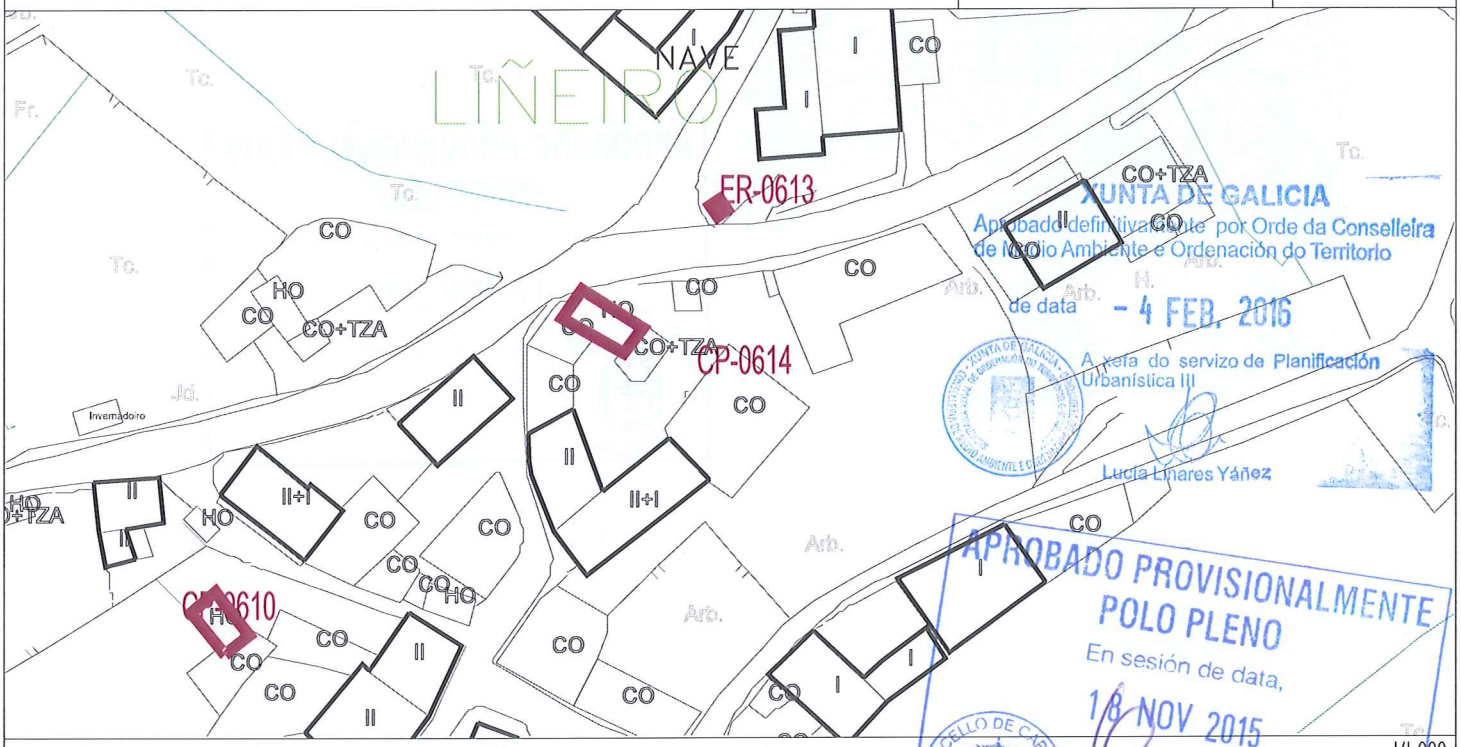

XUNTA DE GALICIA
Aprobado definitivamente por Orde da Conselleira de Medio Ambiente e Ordenación do Territorio
de data - 4 FEB. 2016
A Xefa do servizo de Planificación Urbanística III
Lucía Liñares Yáñez

APROBADO PROVISIONALMENTE POLO PLENO
En sesión de data, 18 NOV 2015
O SECRETARIO
CONCELLO DE CARBALLO

I/1.000

I/5.000

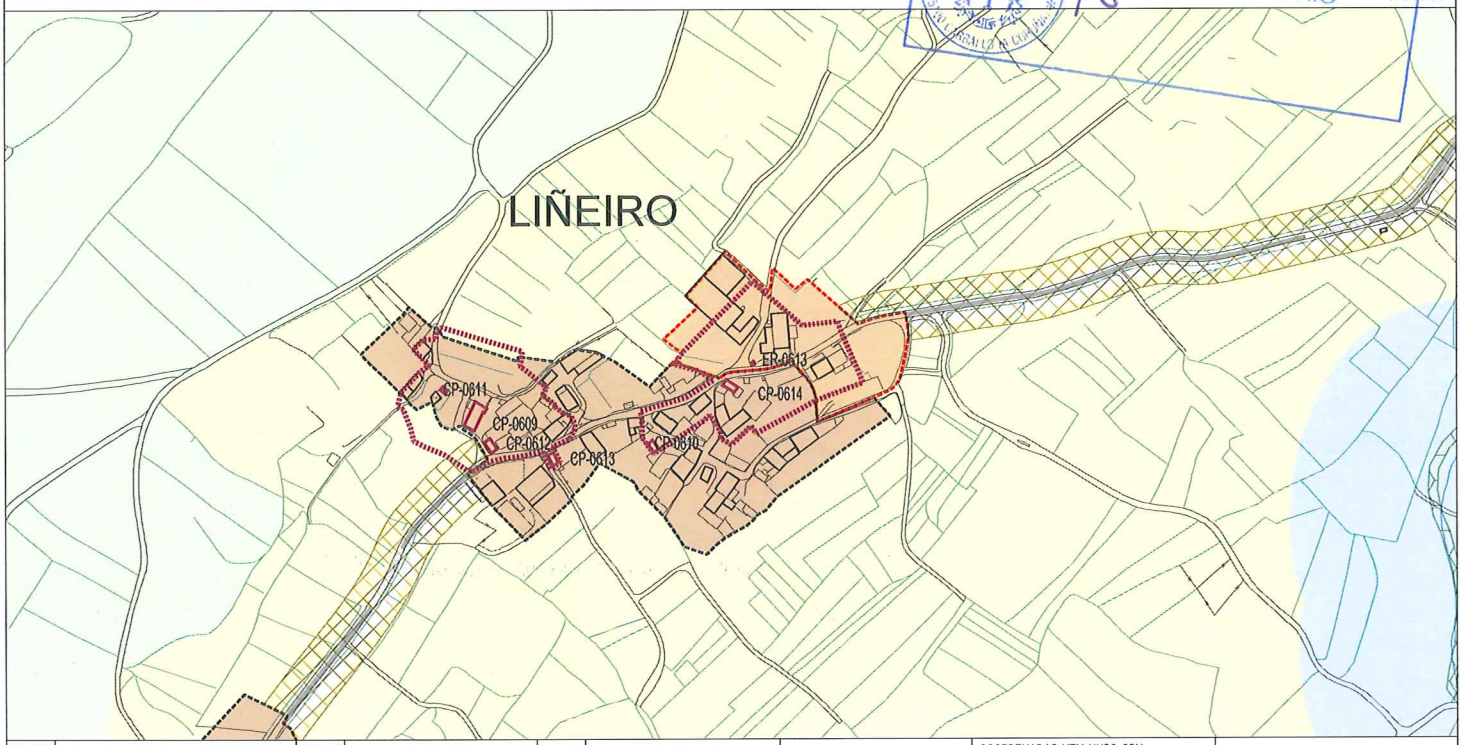

CONTORNO DE PROTECCIÓN	ELEMENTO CATALOGADO				COORDENADAS UTM-HUSO 29N X: X:	Y: Y:
SOLO URBANO SU-C	SOLO URBANIZABLE DISPOSICIÓN TRANSITORIA 13ª SUR-T	SOLO NÚCLEO RURAL COMPLEXO NR-HT/C		SOLO RÚSTICO DE PROTECCIÓN FORESTAL SR-PF	SOLO RÚSTICO DE PROTECCIÓN PATRIMONIAL SR-PP	SOLO RÚSTICO DE PROTECCIÓN PAISAXÍSTICA SR-PX
SOLO URBANO NON CONSOLIDADO SU-NC	SOLO NÚCLEO RURAL HISTÓRICO-TRADICIONAL NR-HT	SOLO RÚSTICO DE PROTECCIÓN ORDINARIA SR-PO		SOLO RÚSTICO DE PROTECCIÓN DE COSTAS SR-PC	SOLO RÚSTICO DE PROTECCIÓN DE INFRAESTRUCTURAS SR-PI	ACTUACIÓN INTEGRAL EN SOLO DE NÚCLEO RURAL
SOLO URBANIZABLE DELIMITADO SUR-D	SOLO NÚCLEO RURAL COMÚN NR-C	SOLO RÚSTICO DE PROTECCIÓN AGROPECUARIA SR-PA		SOLO RÚSTICO DE PROTECCIÓN DAS AUGAS SR-PR	SOLO RÚSTICO DE PROTECCIÓN DE ESPAZOS NATURAIS SR-PN	PLAN ESPECIAL DE DOTACIÓNS E ESPAZOS LIBRES DO LITORAL (PE)

CLASE DE ELEMENTO	TIPOLOXÍA	CLAVE DE IDENTIFICACIÓN
ARQUITECTURA	CONSTRUCIÓN POPULAR	**CP-0614**



APROBADO PROVISIONALMENTE
POLO PLENO
En sesión de data,
18 NOV 2015
O SECRETARIO

DENOMINACIÓN:	PARROQUIA:	NÚCLEO:	LUGAR:
HÓRREO IV DE LIÑEIRO	**CANCES (SAN MARTIÑO)**	**LIÑEIRO**	

ADSCRICIÓN/ ESTILO	COORDENADAS:		
ARQUITECTURA POPULAR	UTM	X = 519798	Y = 4788264

DESCRICIÓN

Hórreo de gran tamaño, de tres claros, sobre celeiro. Parece moi modificado. Os esquinais así como a cruz e pináculo ornamentais son de pedra, pero os costais (con aberturas horizontais) e o resto de elementos son de cemento. O tellado é A dúas augas e de Uralita.

CATEGORÍA	TITULARIDADE	NIVEL DE PROTECCIÓN	ESTADO DE CONSERVACIÓN	USO
INCLUIDO NO CATÁLOGO	PRIVADA	ESTRUTURAL	BO	HÓRREO

CLASE DE SOLO	ORDENANZA DE APLICACIÓN
SOLO DE NÚCLEO RURAL HISTÓRICO-TRADICIONAL	

OBSERVACIÓNS

XUNTA DE GALICIA
Aprobado definitivamente por Orde da Conselleira de Medio Ambiente e Ordenación do Territorio
de data - 4 FEB. 2016
A xefa do servizo de Planificación Urbanística
Lucía Piñeiro Yáñez

ELEMENTOS A PROTEXER

MELLORAS NECESARIAS

OBRAS PROHIBIDAS	OBRAS PERMITIDAS
As derivadas do seu nivel de protección	As derivadas do seu nivel de protección

PLAN XERAL DE ORDENACIÓN MUNICIPAL
CONCELLO DE CARBALLO

CATÁLOGO DE ELEMENTOS A PROTEXER OU RECUPERAR

DENOMINACIÓN	CLAVE DE IDENTIFICACIÓN	PLANO P.X.O.M.
MUIÑO DO REGO DE CANCES	CP-0615	B-04



1/1.000

1/5.000

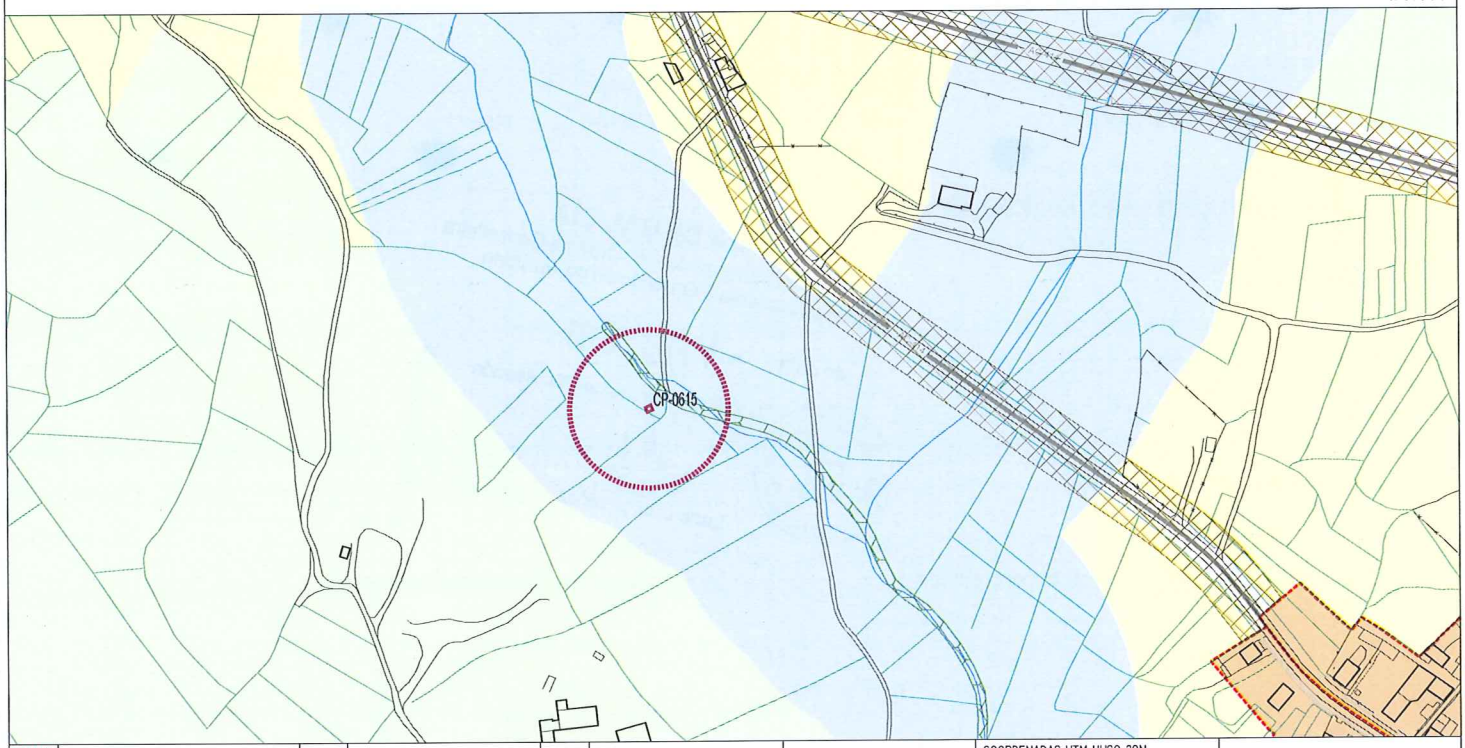

CONTORNO DE PROTECCIÓN	ELEMENTO CATALOGADO				COORDENADAS UTM-HUSO 29N X: X:	Y: Y:	
SOLO URBANO SU-C	SOLO URBANIZABLE DISPOSICIÓN TRANSITORIA 13ª SUR-T	SOLO NÚCLEO RURAL COMPLEXO NR-HT/C		SOLO RÚSTICO DE PROTECCIÓN FORESTAL SR-PF	SOLO RÚSTICO DE PROTECCIÓN PATRIMONIAL SR-PP	SOLO RÚSTICO DE PROTECCIÓN PAISAXÍSTICA SR-PX	
SOLO URBANO NON CONSOLIDADO SU-NC	SOLO NÚCLEO RURAL HISTÓRICO-TRADICIONAL NR-HT	SOLO RÚSTICO DE PROTECCIÓN ORDINARIA SR-PO		SOLO RÚSTICO DE PROTECCIÓN DE COSTAS SR-PC	SOLO RÚSTICO DE PROTECCIÓN DE INFRAESTRUCTURAS SR-PI	ACTUACIÓN INTEGRAL EN SOLO DE NÚCLEO RURAL	
SOLO URBANIZABLE DELIMITADO SUR-D	SOLO NÚCLEO RURAL COMÚN NR-C	SOLO RÚSTICO DE PROTECCIÓN AGROPECUARIA SR-PA		SOLO RÚSTICO DE PROTECCIÓN DAS AUGAS SR-PR	SOLO RÚSTICO DE PROTECCIÓN DE ESPAZOS NATURAIS SR-PN	PLAN ESPECIAL DE DOTACIÓNS E ESPAZOS LIBRES DO LITORAL (PE)	

CLASE DE ELEMENTO	TIPOLOXÍA	CLAVE DE IDENTIFICACIÓN
ARQUITECTURA	CONSTRUCIÓN POPULAR	**CP-0615**



APROBADO PROVISIONALMENTE
POLO PLENO
En sesión de data,
18 NOV 2015
O SECRETARIO
CONCELLO DE CARBALLO

DENOMINACIÓN:	PARROQUIA:	NÚCLEO:	LUGAR:
MUIÑO DO REGO DE CANCES	**CANCES (SAN MARTIÑO)**	**CANCES GRANDE**	

ADSCRICIÓN/ ESTILO

COORDENADAS:
UTM X = 520787 Y = 4788770

DESCRICIÓN
Muíño de planta cadrada, de moi pequeno tamaño, construído en cachotería de granito. O tellado está derrubado pero era a dúas augas. A parede NW está completamente derrubada. Adósalle un valo (que bordea o camiño) polo lado NE. Conserva a moa e boca de inferno.

CATEGORÍA	TITULARIDADE	NIVEL DE PROTECCIÓN	ESTADO DE CONSERVACIÓN	USO
INCLUIDO NO CATÁLOGO	PRIVADA	AMBIENTAL	MOI MALO	SEN USO

CLASE DE SOLO
SOLO RÚSTICO DE PROTECCIÓN DAS AUGAS

ORDENANZA DE APLICACIÓN

XUNTA DE GALICIA
Aprobado definitivamente por Orde da Conselleira de Medio Ambiente e Ordenación do Territorio
de data - 4 FEB. 2016
A xefa do servizo de Planificación Urbanística III
Lucía Linares Yáñez

OBSERVACIÓNS

ELEMENTOS A PROTEXER

MELLORAS NECESARIAS
Recuperación do entorno

OBRAS PROHIBIDAS	OBRAS PERMITIDAS
As derivadas do seu nivel de protección	As derivadas do seu nivel de protección

PLAN XERAL DE ORDENACIÓN MUNICIPAL
CONCELLO DE CARBALLO

CATÁLOGO DE ELEMENTOS A PROTEXER OU RECUPERAR

DENOMINACIÓN	CLAVE DE IDENTIFICACIÓN	PLANO P.X.O.M.
MUÍÑO I DO REGO DE BANDEIRA	CP-0616	B-04

XUNTA DE GALICIA
Aprobado definitivamente por Orde da Conselleira de Medio Ambiente e Ordenación do Territorio
de data - 4 FEB. 2016
A xefa do servizo de Planificación Urbanística III
CP-0616
Lucía Linares Yáñez

APROBADO PROVISIONALMENTE POLO PLENO
En sesión de data,
18 NOV 2015
O SECRETARIO

1/1.000

1/5.000



CONTORNO DE PROTECCIÓN	ELEMENTO CATALOGADO				COORDENADAS UTM-HUSO 29N X: X:	Y: Y:
SOLO URBANO SU-C	SOLO URBANIZABLE DISPOSICIÓN TRANSITORIA 13ª SUR-T	SOLO NÚCLEO RURAL COMPLEXO NR-HT/C		SOLO RÚSTICO DE PROTECCIÓN FORESTAL SR-PF	SOLO RÚSTICO DE PROTECCIÓN PATRIMONIAL SR-PP	SOLO RÚSTICO DE PROTECCIÓN PAISAXÍSTICA SR-PX
SOLO URBANO NON CONSOLIDADO SU-NC	SOLO NÚCLEO RURAL HISTÓRICO-TRADICIONAL NR-HT	SOLO RÚSTICO DE PROTECCIÓN ORDINARIA SR-PO		SOLO RÚSTICO DE PROTECCIÓN DE COSTAS SR-PC	SOLO RÚSTICO DE PROTECCIÓN DE INFRAESTRUCTURAS SR-PI	ACTUACIÓN INTEGRAL EN SOLO DE NÚCLEO RURAL
SOLO URBANIZABLE DELIMITADO SUR-D	SOLO NÚCLEO RURAL COMÚN NR-C	SOLO RÚSTICO DE PROTECCIÓN AGROPECUARIA SR-PA		SOLO RÚSTICO DE PROTECCIÓN DAS AUGAS SR-PR	SOLO RÚSTICO DE PROTECCIÓN DE ESPAZOS NATURAIS SR-PN	PLAN ESPECIAL DE DOTACIÓNS E ESPAZOS LIBRES DO LITORAL (PE)

CLASE DE ELEMENTO	TIPOLOXÍA	CLAVE DE IDENTIFICACIÓN
ARQUITECTURA	CONSTRUCIÓN POPULAR	**CP-0616**



APROBADO PROVISIONALMENTE
POLO PLENO
En sesión de data,
18 NOV 2015
O SECRETARIO
CONCELLO DE CARBALLO

DENOMINACIÓN:	PARROQUIA:	NÚCLEO:	LUGAR:
MUÍÑO I DO REGO DE BANDEIRA	**CANCES (SAN MARTIÑO)**		**REGO DA BANDEIRA**

ADSCRICIÓN/ ESTILO

COORDENADAS:
UTM X = 521798 Y = 4789315

DESCRICIÓN

Muíño de planta rectangular e construído en cachotería de granito.Ten o tellado derrubado, pero era a dúas augas e de tella curva. A entrada está orientada ó SW.Conserva boca de inferno, pousadoiro e unha canle de derivación construída en terra.Está situado na beira S do rego da Bandeira.

CATEGORÍA	TITULARIDADE	NIVEL DE PROTECCIÓN	ESTADO DE CONSERVACIÓN	USO
INCLUIDO NO CATÁLOGO	PRIVADA	AMBIENTAL	MOI MALO	SEN USO

CLASE DE SOLO
SOLO RÚSTICO DE PROTECCIÓN DAS AUGAS

ORDENANZA DE APLICACIÓN

XUNTA DE GALICIA
Aprobado definitivamente por Orde da Conselleira de Medio Ambiente e Ordenación do Territorio
de data - 4 FEB. 2016
A xefa do servizo de Planificación Urbanística III
Lucía Linares Yáñez

OBSERVACIÓNS

ELEMENTOS A PROTEXER

MELLORAS NECESARIAS
Consolidación de muros , recuperación do seu entorno.

OBRAS PROHIBIDAS	OBRAS PERMITIDAS
As derivadas do seu nivel de protección	As derivadas do seu nivel de protección

PLAN XERAL DE ORDENACIÓN MUNICIPAL
CONCELLO DE CARBALLO

CATÁLOGO DE ELEMENTOS A PROTEXER OU RECUPERAR

DENOMINACIÓN	CLAVE DE IDENTIFICACIÓN	PLANO P.X.O.M.
MUÍÑO II DO REGO DE BANDEIRA	CP-0617	B-04



1/1.000

1/5.000

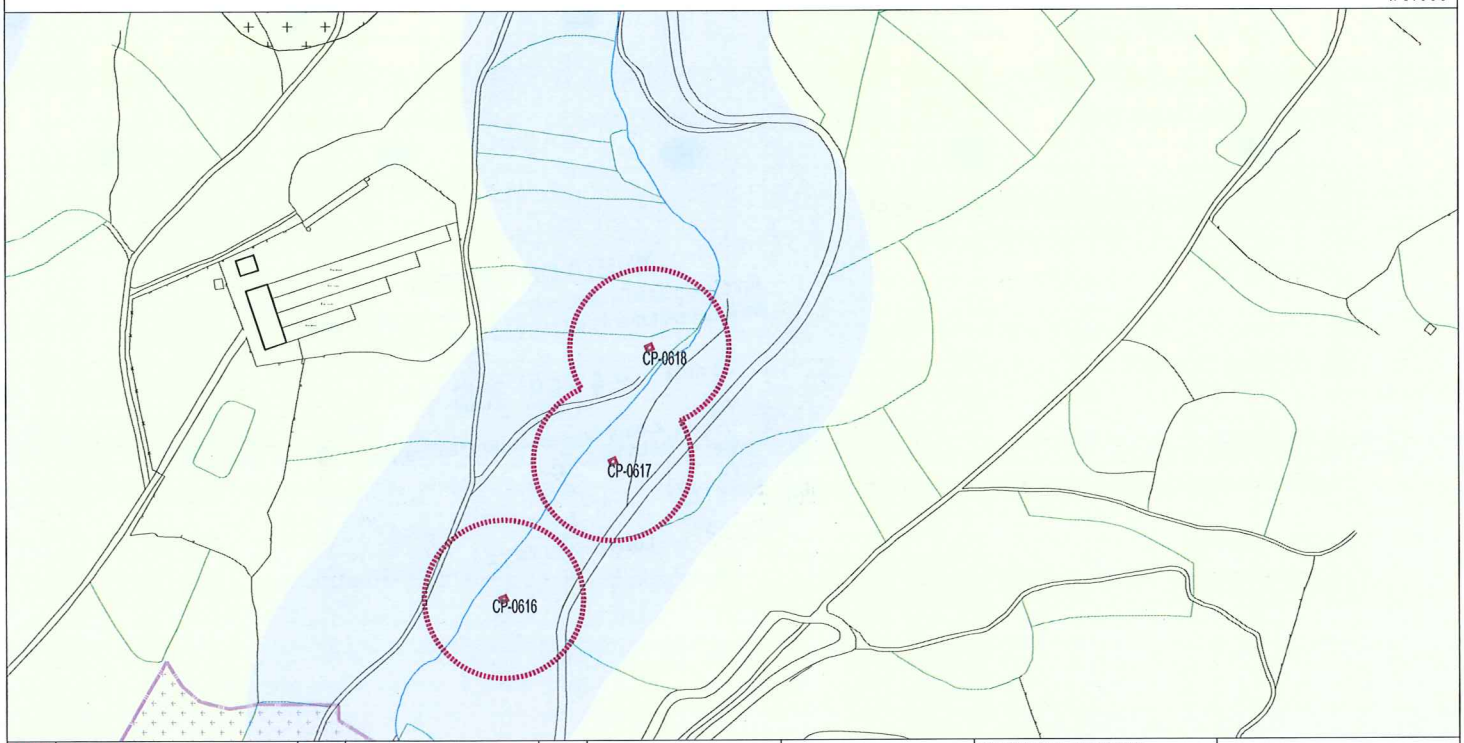

CONTORNO DE PROTECCIÓN	ELEMENTO CATALOGADO				COORDENADAS UTM-HUSO 29N X: X:	Y: Y:
SOLO URBANO SU-C	SOLO URBANIZABLE DISPOSICIÓN TRANSITORIA 13ª SUR-T	SOLO NÚCLEO RURAL COMPLEXO NR-HT/C		SOLO RÚSTICO DE PROTECCIÓN FORESTAL SR-PF	SOLO RÚSTICO DE PROTECCIÓN PATRIMONIAL SR-PP	SOLO RÚSTICO DE PROTECCIÓN PAISAXÍSTICA SR-PX
SOLO URBANO NON CONSOLIDADO SU-NC	SOLO NÚCLEO RURAL HISTÓRICO-TRADICIONAL NR-HT	SOLO RÚSTICO DE PROTECCIÓN ORDINARIA SR-PO		SOLO RÚSTICO DE PROTECCIÓN DE COSTAS SR-PC	SOLO RÚSTICO DE PROTECCIÓN DE INFRAESTRUCTURAS SR-PI	ACTUACIÓN INTEGRAL EN SOLO DE NÚCLEO RURAL
SOLO URBANIZABLE DELIMITADO SUR-D	SOLO NÚCLEO RURAL COMÚN NR-C	SOLO RÚSTICO DE PROTECCIÓN AGROPECUARIA SR-PA		SOLO RÚSTICO DE PROTECCIÓN DAS AUGAS SR-PR	SOLO RÚSTICO DE PROTECCIÓN DE ESPAZOS NATURAIS SR-PN	PLAN ESPECIAL DE DOTACIÓNS E ESPAZOS LIBRES DO LITORAL (PE)

CLASE DE ELEMENTO	TIPOLOXÍA	CLAVE DE IDENTIFICACIÓN
ARQUITECTURA	CONSTRUCIÓN POPULAR	**CP-0617**



APROBADO PROVISIONALMENTE
POLO PLENO
En sesión de data,
18 NOV 2015
O SECRETARIO
CONCELLO DE CARBALLO

ADENOMINACIÓN:	PARROQUIA:	NÚCLEO:	LUGAR:
MUÍÑO II DO REGO DE BANDEIRA	**CANCES (SAN MARTIÑO)**		**REGO DA BANDEIRA**

ADSCRICIÓN/ ESTILO

COORDENADAS:
UTM X = 521869 Y = 4789404

DESCRICIÓN

Muíño de planta cadrada e construído en cachotería de granito. Ten o tellado derrubado, pero era a dúas augas e de tella curva. A entrada está orientada ó S. No se aprecia canle de derivación. Debido á mesta vexetación non se poden ofrecer mais detalles. Está situado na beira S do Rego da Bandeira.

CATEGORÍA	TITULARIDADE	NIVEL DE PROTECCIÓN	ESTADO DE CONSERVACIÓN	USO
INCLUIDO NO CATÁLOGO	PRIVADA	AMBIENTAL	MOI MALO	SEN USO

CLASE DE SOLO	ORDENANZA DE APLICACIÓN
SOLO RÚSTICO DE PROTECCIÓN DAS AUGAS	

OBSERVACIÓNS

XUNTA DE GALICIA
Aprobado definitivamente por Orde da Conselleira de Medio Ambiente e Ordenación do Territorio
de data - 4 FEB. 2016
A xefa do servizo de Planificación Urbanística III
Lucía Dmares Yáñez

ELEMENTOS A PROTEXER

MELLORAS NECESARIAS

Consolidación de muros, recuperación do entorno

OBRAS PROHIBIDAS	OBRAS PERMITIDAS
As derivadas do seu nivel de protección	As derivadas do seu nivel de protección

PLAN XERAL DE ORDENACIÓN MUNICIPAL
CONCELLO DE CARBALLO

CATÁLOGO DE ELEMENTOS A PROTEXER OU RECUPERAR

DENOMINACIÓN	CLAVE DE IDENTIFICACIÓN	PLANO P.X.O.M.
MUÍÑO III DO REGO DE BANDEIRA	CP-0618	B-04



1/1.000

1/5.000

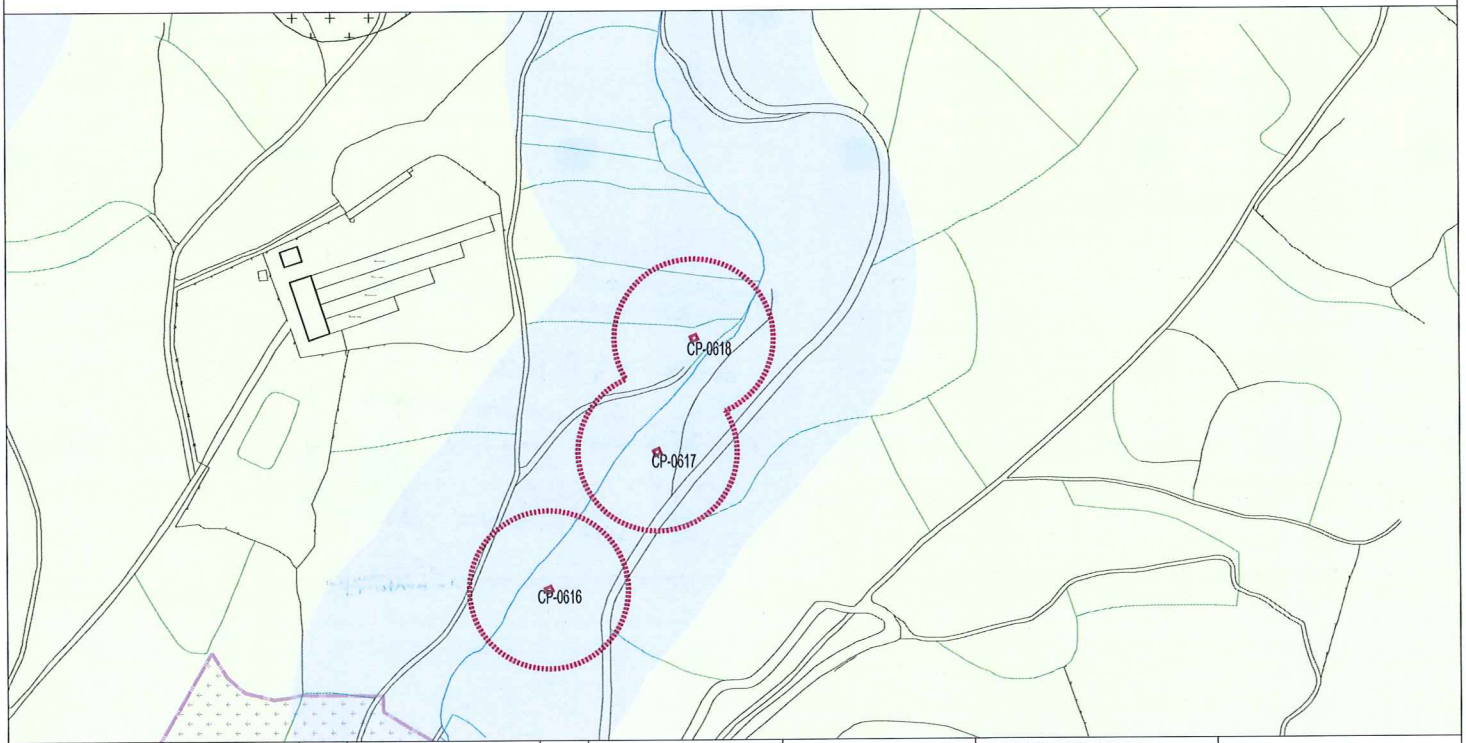

CONTORNO DE PROTECCIÓN	ELEMENTO CATALOGADO				COORDENADAS UTM-HUSO 29N X: X:	Y: Y:	
SOLO URBANO SU-C	SOLO URBANIZABLE DISPOSICIÓN TRANSITORIA 13ª SUR-T	SOLO NÚCLEO RURAL COMPLEXO NR-HT/C		SOLO RÚSTICO DE PROTECCIÓN FORESTAL SR-PF	SOLO RÚSTICO DE PROTECCIÓN PATRIMONIAL SR-PP	SOLO RÚSTICO DE PROTECCIÓN PAISAXÍSTICA SR-PX	
SOLO URBANO NON CONSOLIDADO SU-NC	SOLO NÚCLEO RURAL HISTÓRICO-TRADICIONAL NR-HT	SOLO RÚSTICO DE PROTECCIÓN ORDINARIA SR-PO		SOLO RÚSTICO DE PROTECCIÓN DE COSTAS SR-PC	SOLO RÚSTICO DE PROTECCIÓN DE INFRAESTRUCTURAS SR-PI	ACTUACIÓN INTEGRAL EN SOLO DE NÚCLEO RURAL	
SOLO URBANIZABLE DELIMITADO SUR-D	SOLO NÚCLEO RURAL COMÚN NR-C	SOLO RÚSTICO DE PROTECCIÓN AGROPECUARIA SR-PA		SOLO RÚSTICO DE PROTECCIÓN DAS AUGAS SR-PR	SOLO RÚSTICO DE PROTECCIÓN DE ESPAZOS NATURAIS SR-PN	PLAN ESPECIAL DE DOTACIÓNS E ESPAZOS LIBRES DO LITORAL (PE)	

CLASE DE ELEMENTO	TIPOLOXÍA	CLAVE DE IDENTIFICACIÓN
ARQUITECTURA	CONSTRUCIÓN POPULAR	**CP-0618**



APROBADO PROVISIONALMENTE
POLO PLENO
En sesión de data,
18 NOV 2015
O SECRETARIO
CONCELLO DE CARBALLO

DENOMINACIÓN:	PARROQUIA:	NÚCLEO:	LUGAR:
MUÍÑO III DO REGO DE BANDEIRA	**CANCES (SAN MARTIÑO)**		**REGO DA BANDEIRA**

ADSCRICIÓN/ ESTILO

COORDENADAS:
UTM X = 521893 Y = 4789479

DESCRICIÓN

Muíño de planta rectangular de orientación N-S e construído en cachotería de granito. Ten o tellado derrubado, pero era a un auga. A entrada está orientada ó S e aboca do inferno cara o W. Parece que conserva canal de derivación pero non se aprecia pola densa vexetación.

CATEGORÍA	TITULARIDADE	NIVEL DE PROTECCIÓN	ESTADO DE CONSERVACIÓN	USO
INCLUIDO NO CATÁLOGO	PRIVADA	AMBIENTAL	MOI MALO	SEN USO

CLASE DE SOLO
SOLO RÚSTICO DE PROTECCIÓN DAS AUGAS

ORDENANZA DE APLICACIÓN

OBSERVACIÓNS

XUNTA DE GALICIA
Aprobado definitivamente por Orde da Conselleira de Medio Ambiente e Ordenación do Territorio
de data - 4 FEB. 2016
A xefa do servizo de Planificación Urbanística III
Lucía Linares Yáñez

ELEMENTOS A PROTEXER

MELLORAS NECESARIAS
Recuperación do entorno.

OBRAS PROHIBIDAS	OBRAS PERMITIDAS
As derivadas do seu nivel de protección	As derivadas do seu nivel de protección

PLAN XERAL DE ORDENACIÓN MUNICIPAL
CONCELLO DE CARBALLO

CATÁLOGO DE ELEMENTOS A PROTEXER OU RECUPERAR

DENOMINACIÓN	CLAVE DE IDENTIFICACIÓN	PLANO P.X.O.M.
MUÍÑO IV DO REGO DE BANDEIRA	CP-0619	B-04



1/1.000

1/5.000

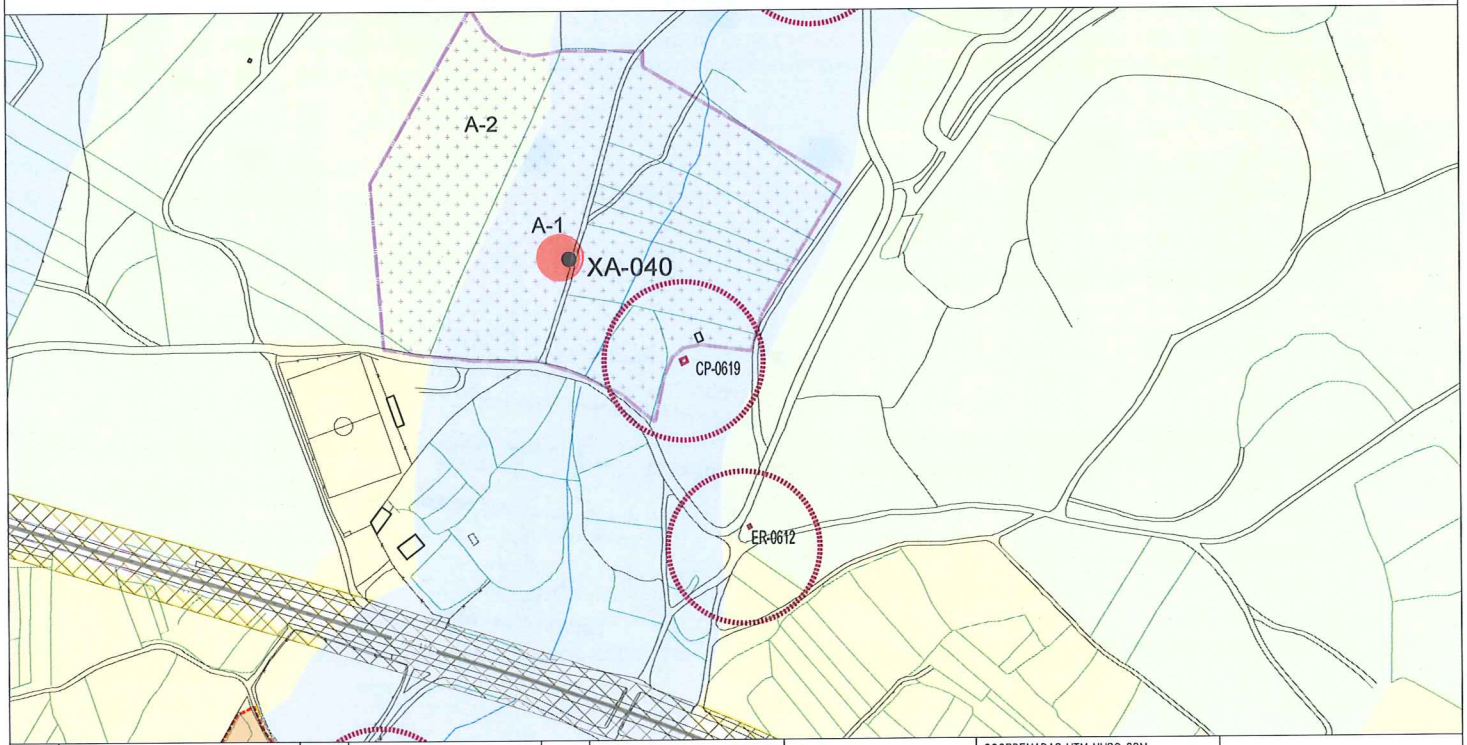

CONTORNO DE PROTECCIÓN	ELEMENTO CATALOGADO				COORDENADAS UTM-HUSO 29N X: X:	Y: Y:	
SOLO URBANO SU-C	SOLO URBANIZABLE DISPOSICIÓN TRANSITORIA 13ª SUR-T	SOLO NÚCLEO RURAL COMPLEXO NR-HT/C		SOLO RÚSTICO DE PROTECCIÓN FORESTAL SR-PF	SOLO RÚSTICO DE PROTECCIÓN PATRIMONIAL SR-PP	SOLO RÚSTICO DE PROTECCIÓN PAISAXÍSTICA SR-PX	
SOLO URBANO NON CONSOLIDADO SU-NC	SOLO NÚCLEO RURAL HISTÓRICO-TRADICIONAL NR-HT	SOLO RÚSTICO DE PROTECCIÓN ORDINARIA SR-PO		SOLO RÚSTICO DE PROTECCIÓN DE COSTAS SR-PC	SOLO RÚSTICO DE PROTECCIÓN DE INFRAESTRUCTURAS SR-PI	ACTUACIÓN INTEGRAL EN SOLO DE NÚCLEO RURAL	
SOLO URBANIZABLE DELIMITADO SUR-D	SOLO NÚCLEO RURAL COMÚN NR-C	SOLO RÚSTICO DE PROTECCIÓN AGROPECUARIA SR-PA		SOLO RÚSTICO DE PROTECCIÓN DAS AUGAS SR-PR	SOLO RÚSTICO DE PROTECCIÓN DE ESPAZOS NATURAIS SR-PN	PLAN ESPECIAL DE DOTACIÓNS E ESPAZOS LIBRES DO LITORAL (PE)	

CLASE DE ELEMENTO	TIPOLOXÍA	CLAVE DE IDENTIFICACIÓN
ARQUITECTURA	CONSTRUCIÓN POPULAR	**CP-0619**



APROBADO PROVISIONALMENTE POLO PLENO
En sesión de data,
18 NOV 2015
O SECRETARIO
CONCELLO DE CARBALLO

DENOMINACIÓN:	PARROQUIA:	NÚCLEO:	LUGAR:
MUÍÑO IV DO REGO DE BANDEIRA	**CANCES (SAN MARTIÑO)**		**REGO DE BANDEIRA**

ADSCRICIÓN/ ESTILO

COORDENADAS:
UTM X = 521714 Y = 4789042

DESCRICIÓN

Muíño de planta rectangular e orientación NW-SE, de grandes dimensión, construído en cachotería de granito, e con esquinais de pedras de maior tamaño. O tellado é a un auga. O interior distribúese en dous recintos, aínda que a parede divisoria non se conserva. O recinto onde se atopa a moa está enlousado con bloques planos de granito, mentres que o da entrada está en terra. Este segundo recinto ten unha lareira con cheminea feita en pedra. Conserva boca de inferno. Nas xambas da porta de entrada (orientada ó SW) hai gravadas 3 cruces latinas na parte dereita e dúas na esquerda. Non se atopa pegado ó río ten unha pequena derivación en desuso. Non hai restos do tellado

CATEGORÍA	TITULARIDADE	NIVEL DE PROTECCIÓN	ESTADO DE CONSERVACIÓN	USO
INCLUIDO NO CATÁLOGO	PRIVADA	AMBIENTAL	MOI MALO	SEN USO

CLASE DE SOLO	ORDENANZA DE APLICACIÓN
SOLO RÚSTICO DE PROTECCIÓN DAS AUGAS	

OBSERVACIÓNS

XUNTA DE GALICIA
Aprobado definitivamente por Orde da Conselleira de Medio Ambiente e Ordenación do Territorio
- 4 FEB. 2016
A xefa do servizo de Planificación Urbanística (I)
Lucía Linares Yáñez

ELEMENTOS A PROTEXER

PEZAS DE CANTERÍA QUE ENMARCAN OS OCOS E ESQUINAIS

MELLORAS NECESARIAS

Consolidación de muros, recuperación do seu entorno.

OBRAS PROHIBIDAS	OBRAS PERMITIDAS
As derivadas do seu nivel de protección	As derivadas do seu nivel de protección

PLAN XERAL DE ORDENACIÓN MUNICIPAL
CONCELLO DE CARBALLO

CATÁLOGO DE ELEMENTOS A PROTEXER OU RECUPERAR

DENOMINACIÓN	CLAVE DE IDENTIFICACIÓN	PLANO P.X.O.M.
CABANOTE EN CANCES GRANDE	CP-0620	B-04

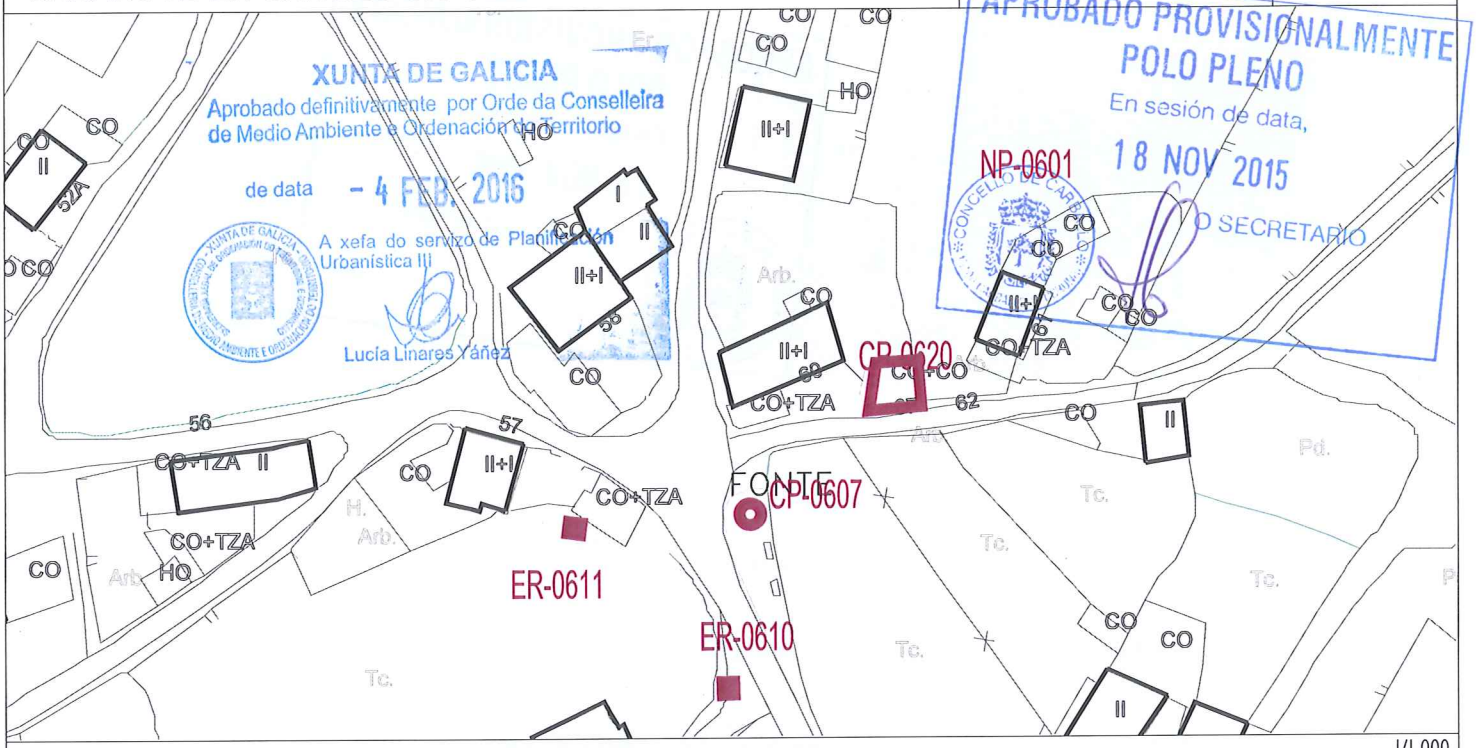

1/1.000

1/5.000

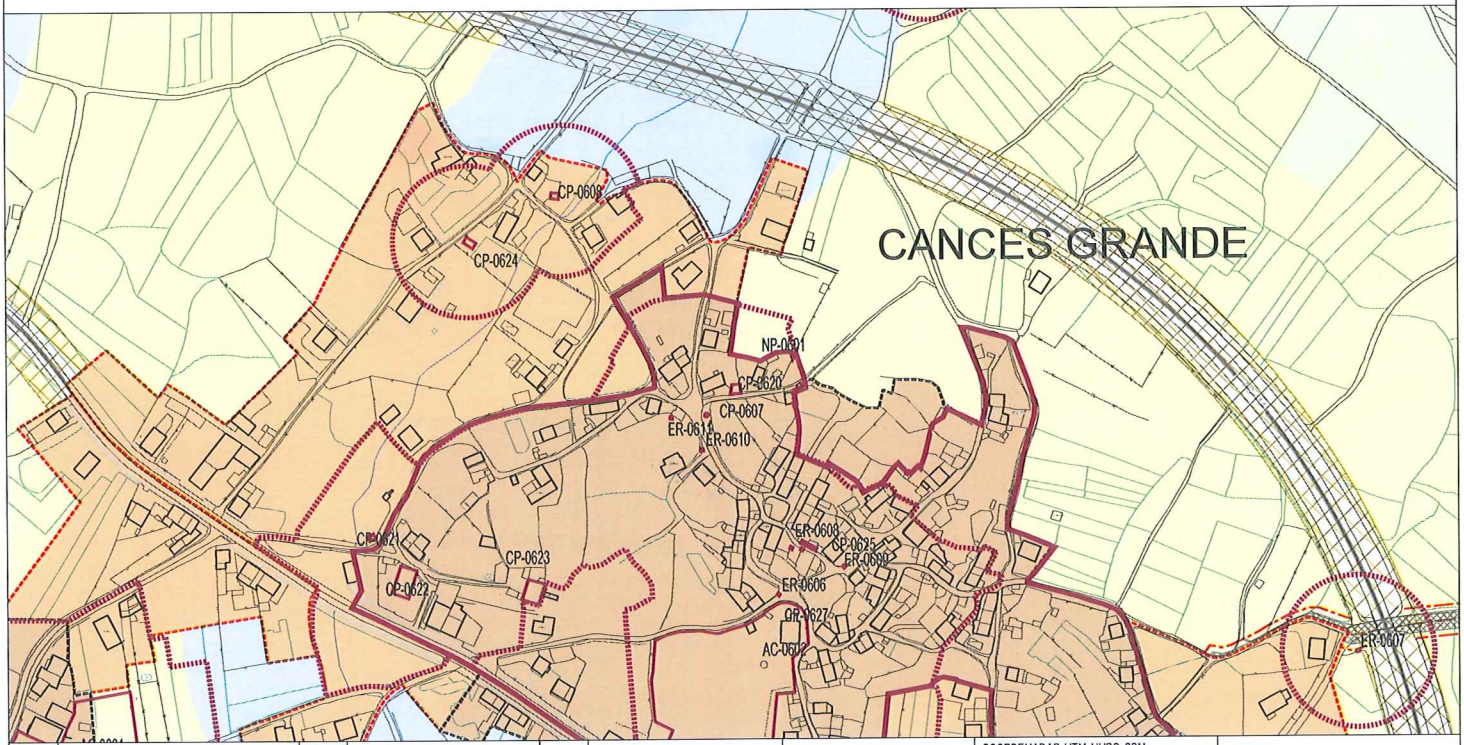

CONTORNO DE PROTECCIÓN	ELEMENTO CATALOGADO				COORDENADAS UTM-HUSO 29N X: X:	Y: Y:	
SOLO URBANO SU-C	SOLO URBANIZABLE DISPOSICIÓN TRANSITORIA 13ª SUR-T	SOLO NÚCLEO RURAL COMPLEXO NR-HT/C		SOLO RÚSTICO DE PROTECCIÓN FORESTAL SR-PF	SOLO RÚSTICO DE PROTECCIÓN PATRIMONIAL SR-PP	SOLO RÚSTICO DE PROTECCIÓN PAISAXÍSTICA SR-PX	
SOLO URBANO NON CONSOLIDADO SU-NC	SOLO NÚCLEO RURAL HISTÓRICO-TRADICIONAL NR-HT	SOLO RÚSTICO DE PROTECCIÓN ORDINARIA SR-PO		SOLO RÚSTICO DE PROTECCIÓN DE COSTAS SR-PC	SOLO RÚSTICO DE PROTECCIÓN DE INFRAESTRUCTURAS SR-PI	ACTUACIÓN INTEGRAL EN SOLO DE NÚCLEO RURAL	
SOLO URBANIZABLE DELIMITADO SUR-D	SOLO NÚCLEO RURAL COMÚN NR-C	SOLO RÚSTICO DE PROTECCIÓN AGROPECUARIA SR-PA		SOLO RÚSTICO DE PROTECCIÓN DAS AUGAS SR-PR	SOLO RÚSTICO DE PROTECCIÓN DE ESPAZOS NATURAIS SR-PN	PLAN ESPECIAL DE DOTACIÓNS E ESPAZOS LIBRES DO LITORAL (PE)	

CLASE DE ELEMENTO	TIPOLOXÍA	CLAVE DE IDENTIFICACIÓN
ARQUITECTURA	CONSTRUCIÓN POPULAR	**CP-0620**



APROBADO PROVISIONALMENTE
POLO PLENO
En sesión de data,
18 NOV 2015
O SECRETARIO
CONCELLO DE CARBALLO

DENOMINACIÓN:	PARROQUIA:	NÚCLEO:	LUGAR:
CABANOTE EN CANCES GRANDE	**CANCES (SAN MARTIÑO)**	**CANCES GRANDE**	

ADSCRICIÓN/ ESTILO	COORDENADAS: UTM	X = 528628	Y = 4788624
ARQUITECTURA POPULAR			

DESCRICIÓN

Cabazo de cachotería erguido sobre muros de carga, deixando un lado aberto que habilita o espazo inferior como pallote. Non existe tornarratos. Cámara con acceso por un dos testeiros, con escadas acaroadas ao muro. Cuberta simple a dúas augas de tella do país sen remates ornamentais.

CATEGORÍA	TITULARIDADE	NIVEL DE PROTECCIÓN	ESTADO DE CONSERVACIÓN	USO
INVENTARIADO	PRIVADO	ESTRUTURAL	REGULAR	HÓRREO

CLASE DE SOLO	ORDENANZA DE APLICACIÓN
SOLO NÚCLEO RURAL HISTÓRICO-TRADICIONAL	

OBSERVACIÓNS

XUNTA DE GALICIA
Aprobado definitivamente por Orde da Conselleira de Medio Ambiente e Ordenación do Territorio
de data - 4 FEB. 2016
A xefa do servizo de Planificación Urbanística III
Lourdes Yáñez

ELEMENTOS A PROTEXER

MELLORAS NECESARIAS

OBRAS PROHIBIDAS	OBRAS ORDENADAS
As derivadas do seu nivel de protección	As derivadas do seu nivel de protección

PLAN XERAL DE ORDENACIÓN MUNICIPAL
CONCELLO DE CARBALLO

CATÁLOGO DE ELEMENTOS A PROTEXER OU RECUPERAR

DENOMINACIÓN	CLAVE DE IDENTIFICACIÓN	PLANO P.X.O.M.
MUÍÑO EN CANCES GRANDE	CP-0621	B-04

APROBADO PROVISIONALMENTE POLO PLENO
En sesión de data, 18 NOV 2015
O SECRETARIO

XUNTA DE GALICIA
Aprobado definitivamente por Orde da Conselleira de Medio Ambiente e Ordenación do Territorio
de data - 4 FEB. 2016
A xefa do servizo de Planificación Urbanística III
Lucía Liñares Yáñez

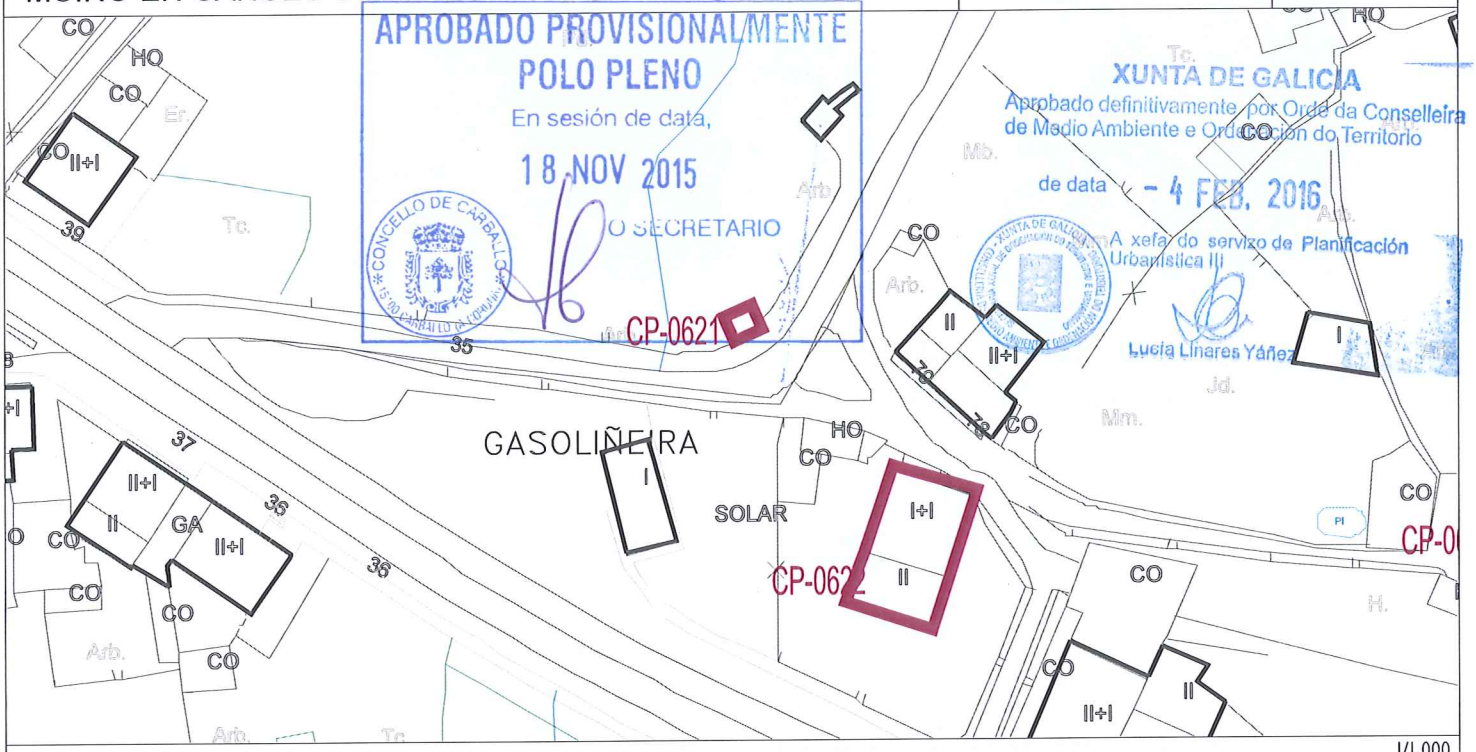

1/1.000

1/5.000

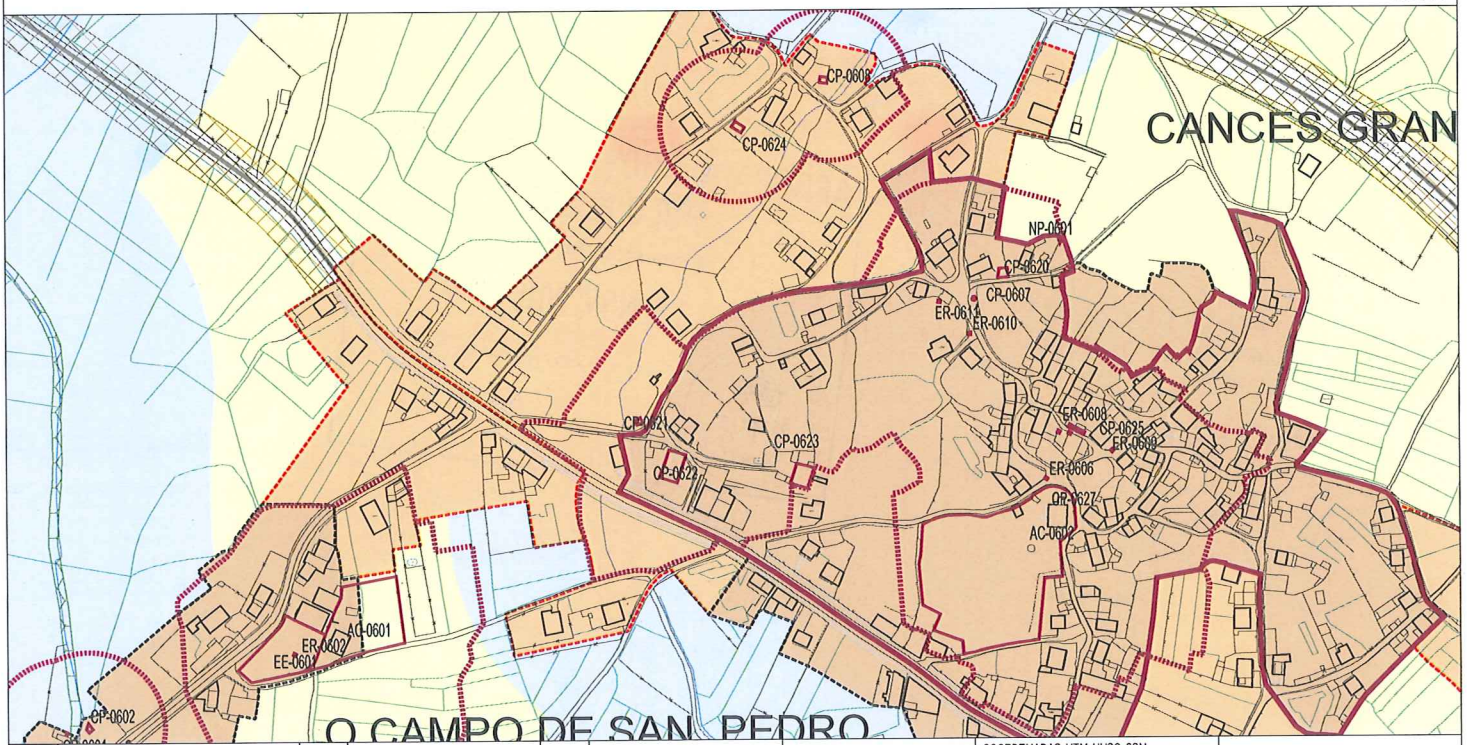

CONTORNO DE PROTECCIÓN	ELEMENTO CATALOGADO				COORDENADAS UTM-HUSO 29N X: X:	Y: Y:
SOLO URBANO SU-C	SOLO URBANIZABLE DISPOSICIÓN TRANSITORIA 13ª SUR-T	SOLO NÚCLEO RURAL COMPLEXO NR-HT/C		SOLO RÚSTICO DE PROTECCIÓN FORESTAL SR-PF	SOLO RÚSTICO DE PROTECCIÓN PATRIMONIAL SR-PP	SOLO RÚSTICO DE PROTECCIÓN PAISAXÍSTICA SR-PX
SOLO URBANO NON CONSOLIDADO SU-NC	SOLO NÚCLEO RURAL HISTÓRICO-TRADICIONAL NR-HT	SOLO RÚSTICO DE PROTECCIÓN ORDINARIA SR-PO		SOLO RÚSTICO DE PROTECCIÓN DE COSTAS SR-PC	SOLO RÚSTICO DE PROTECCIÓN DE INFRAESTRUCTURAS SR-PI	ACTUACIÓN INTEGRAL EN SOLO DE NÚCLEO RURAL
SOLO URBANIZABLE DELIMITADO SUR-D	SOLO NÚCLEO RURAL COMÚN NR-C	SOLO RÚSTICO DE PROTECCIÓN AGROPECUARIA SR-PA		SOLO RÚSTICO DE PROTECCIÓN DAS AUGAS SR-PR	SOLO RÚSTICO DE PROTECCIÓN DE ESPAZOS NATURAIS SR-PN	PLAN ESPECIAL DE DOTACIÓNS E ESPAZOS LIBRES DO LITORAL (PE)

CLASE DE ELEMENTO	TIPOLOXÍA	CLAVE DE IDENTIFICACIÓN
ARQUITECTURA	CONSTRUCIÓN POPULAR	**CP-0621**





DENOMINACIÓN:	PARROQUIA:	NÚCLEO:	LUGAR:
MUÍÑO EN CANCES GRANDE	**CANCES (SAN MARTIÑO)**	**CANCES GRANDE**	

ADSCRICIÓN/ ESTILO

COORDENADAS:

UTM X = 521396 Y = 4788530

DESCRICIÓN

Muíño feito en cachotería de pedra, con cuberta a dúas augas de tella curva do país. Posúe linteis e xambas de cantería, na única porta de acceso.

CATEGORÍA	TITULARIDADE	NIVEL DE PROTECCIÓN	ESTADO DE CONSERVACIÓN	USO
INVENTARIADO	PRIVADA	AMBIENTAL	REGULAR	SEN USO

CLASE DE SOLO

SOLO DE NÚCLEO RURAL COMÚN

ORDENANZA DE APLICACIÓN

OBSERVACIÓNS

ELEMENTOS A PROTEXER

MELLORAS NECESARIAS

OBRAS PROHIBIDAS	OBRAS PERMITIDAS
As derivadas do seu nivel de protección	As derivadas do seu nivel de protección

APROBADO PROVISIONALMENTE POLO PLENO
En sesión de data,
18 NOV 2015
O SECRETARIO
CONCELLO DE CARBALLO

XUNTA DE GALICIA
Aprobado definitivamente por Orde da Conselleira de Medio Ambiente e Ordenación do Territorio
de data - 4 FEB. 2016
A xefa do servizo de Planificación Urbanística III
Lucía Linares Yáñez

PLAN XERAL DE ORDENACIÓN MUNICIPAL
CONCELLO DE CARBALLO

CATÁLOGO DE ELEMENTOS A PROTEXER OU RECUPERAR

DENOMINACIÓN	CLAVE DE IDENTIFICACIÓN	PLANO P.X.O.M.
CASA EN CANCES GRANDE	CP-0622	B-04

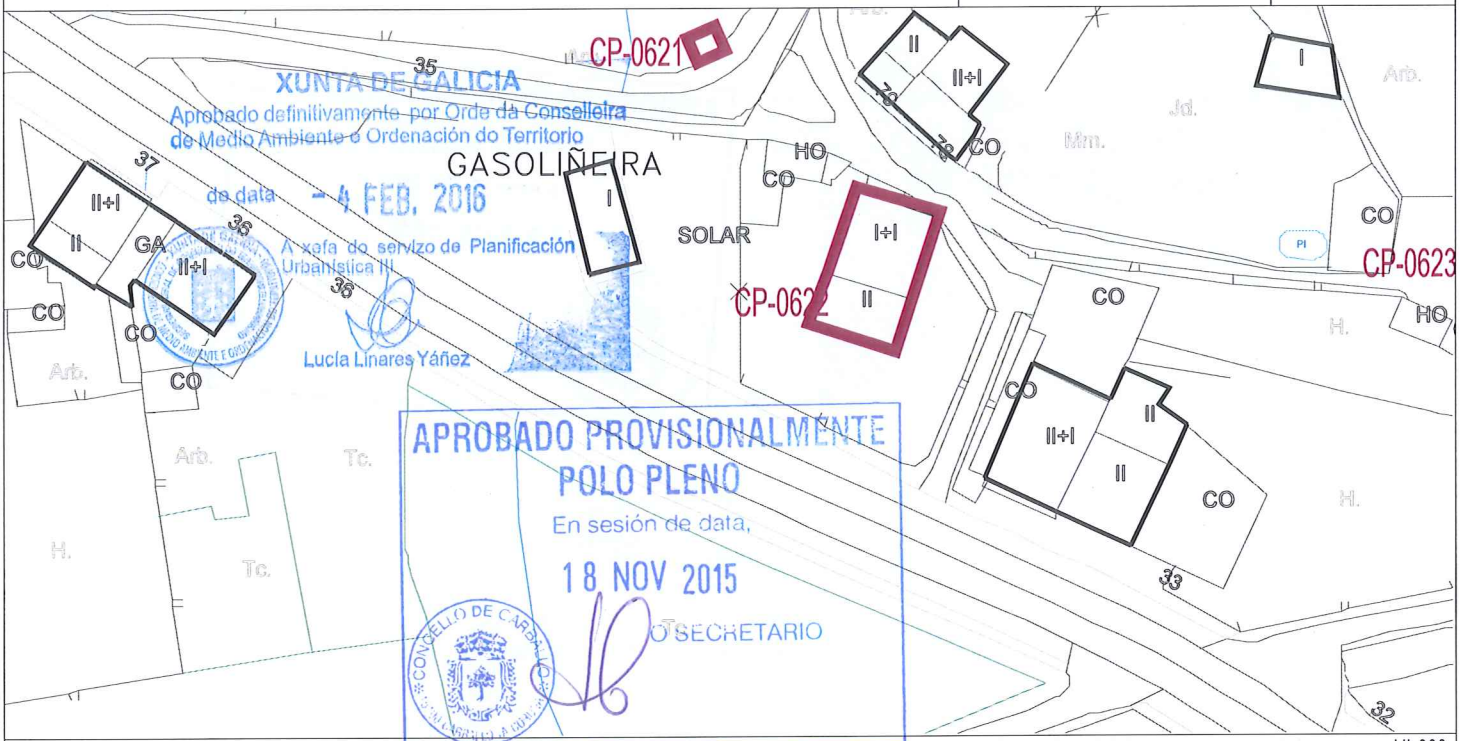

I/1.000

I/5.000

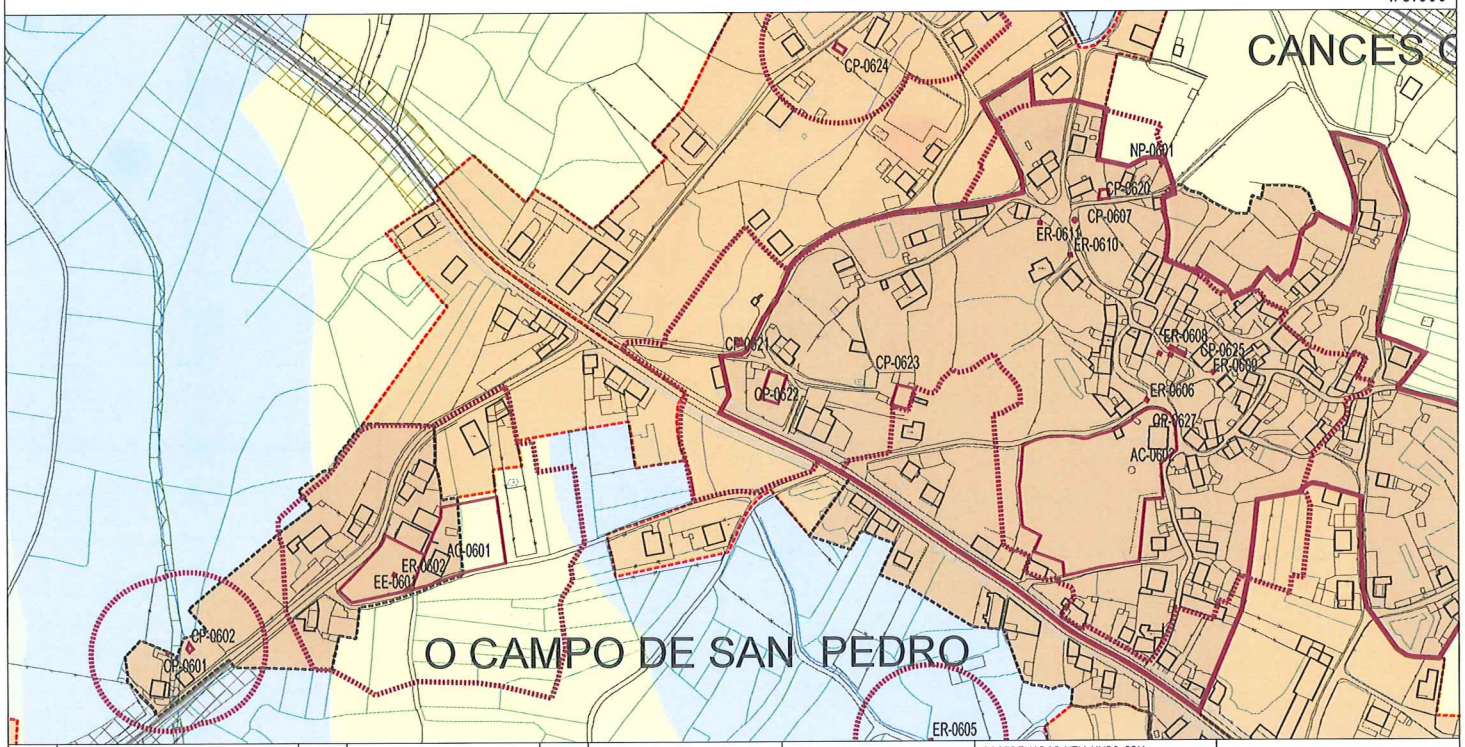

CONTORNO DE PROTECCIÓN	ELEMENTO CATALOGADO				COORDENADAS UTM-HUSO 29N X:	Y:	
SOLO URBANO SU-C	SOLO URBANIZABLE DISPOSICIÓN TRANSITORIA 13ª SUR-T	SOLO NÚCLEO RURAL COMPLEXO NR-HT/C		SOLO RÚSTICO DE PROTECCIÓN FORESTAL SR-PF	SOLO RÚSTICO DE PROTECCIÓN PATRIMONIAL SR-PP	SOLO RÚSTICO DE PROTECCIÓN PAISAXÍSTICA SR-PX	
SOLO URBANO NON CONSOLIDADO SU-NC	SOLO NÚCLEO RURAL HISTÓRICO-TRADICIONAL NR-HT	SOLO RÚSTICO DE PROTECCIÓN ORDINARIA SR-PO		SOLO RÚSTICO DE PROTECCIÓN DE COSTAS SR-PC	SOLO RÚSTICO DE PROTECCIÓN DE INFRAESTRUCTURAS SR-PI	ACTUACIÓN INTEGRAL EN SOLO DE NÚCLEO RURAL	
SOLO URBANIZABLE DELIMITADO SUR-D	SOLO NÚCLEO RURAL COMÚN NR-C	SOLO RÚSTICO DE PROTECCIÓN AGROPECUARIA SR-PA		SOLO RÚSTICO DE PROTECCIÓN DAS AUGAS SR-PR	SOLO RÚSTICO DE PROTECCIÓN DE ESPAZOS NATURAIS SR-PN	PLAN ESPECIAL DE DOTACIÓNS E ESPAZOS LIBRES DO LITORAL (PE)	

CLASE DE ELEMENTO	TIPOLOXÍA	CLAVE DE IDENTIFICACIÓN
ARQUITECTURA	CONSTRUCIÓN POPULAR	**CP-0622**



APROBADO PROVISIONALMENTE
POLO PLENO
En sesión de data,
18 NOV 2015
O SECRETARIO
CONCELLO DE CARBALLO

DENOMINACIÓN:	PARROQUIA:	NÚCLEO:	LUGAR:
CASA EN CANCES GRANDE	**CANCES (SAN MARTIÑO)**	**CANCES GRANDE**	

ADSCRICIÓN/ ESTILO

COORDENADAS:
UTM X = 521407 Y = 4788493

DESCRICIÓN

Casa toda feita en cantería de boa factura, con cuberta a catro augas. Posúe trabateis nas súas fiestras.. Bonita lareira de pedra no seu interior.

CATEGORÍA	TITULARIDADE	NIVEL DE PROTECCIÓN	ESTADO DE CONSERVACIÓN	USO
INVENTARIADO	PRIVADA	AMBIENTAL	BO	RESIDENCIAL

CLASE DE SOLO	ORDENANZA DE APLICACIÓN
SOLO DE NÚCLEO RURAL HISTÓRICO-TRADICIONAL	

OBSERVACIÓNS

XUNTA DE GALICIA
Aprobado definitivamente por Orde da Conselleira de Medio Ambiente e Ordenación do Territorio
de data - 4 FEB. 2016
A xefa do servizo de Planificación Urbanística III
Lucía Linares Yáñez

ELEMENTOS A PROTEXER

FORMACIÓN DE OCOS, LINTEIS

MELLORAS NECESARIAS

OBRAS PROHIBIDAS	OBRAS PERMITIDAS
As derivadas do seu nivel de protección	As derivadas do seu nivel de protección

PLAN XERAL DE ORDENACIÓN MUNICIPAL
CONCELLO DE CARBALLO

CATÁLOGO DE ELEMENTOS A PROTEXER OU RECUPERAR

DENOMINACIÓN	CLAVE DE IDENTIFICACIÓN	PLANO P.X.O.M.
CASA ENTREMUROS EN CANCES GRANDE	CP-0623	B-04

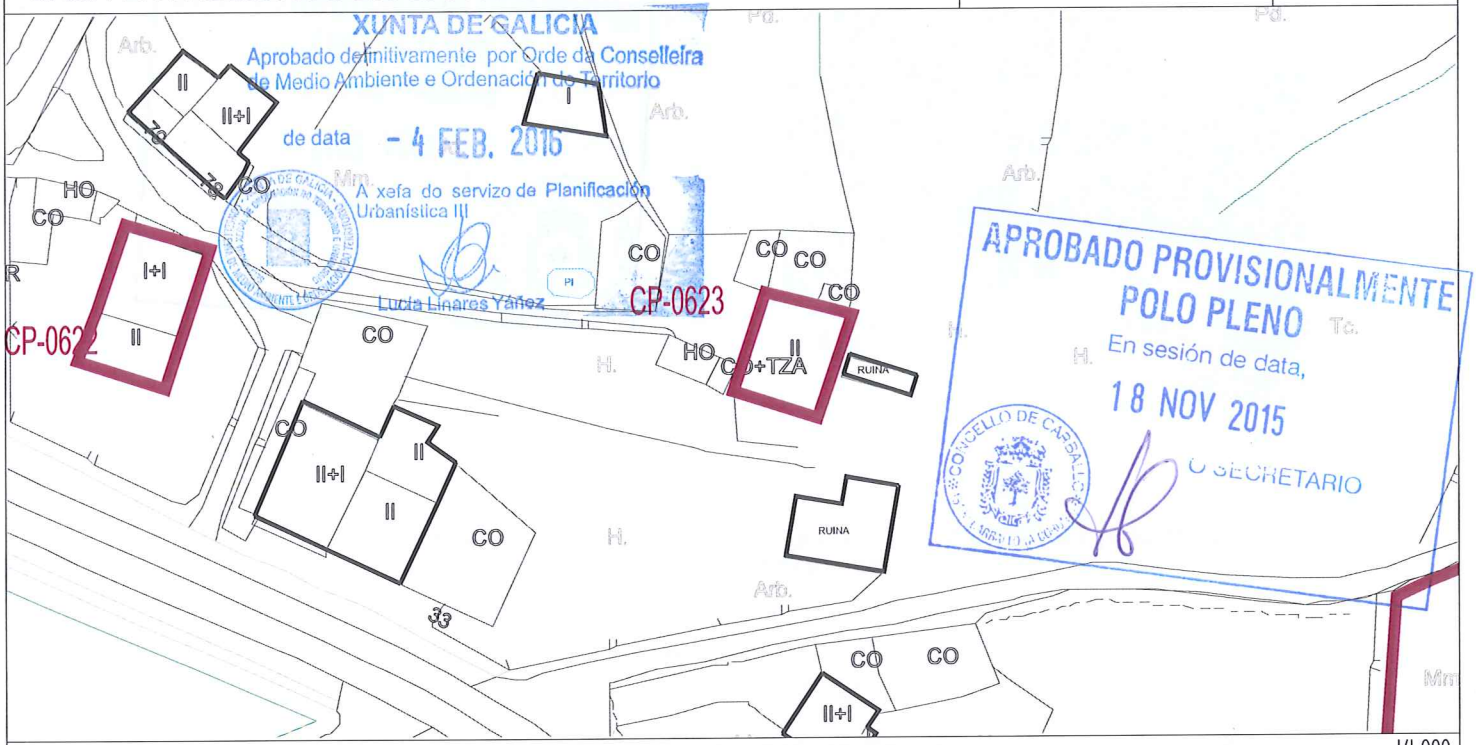

I/1.000

I/5.000

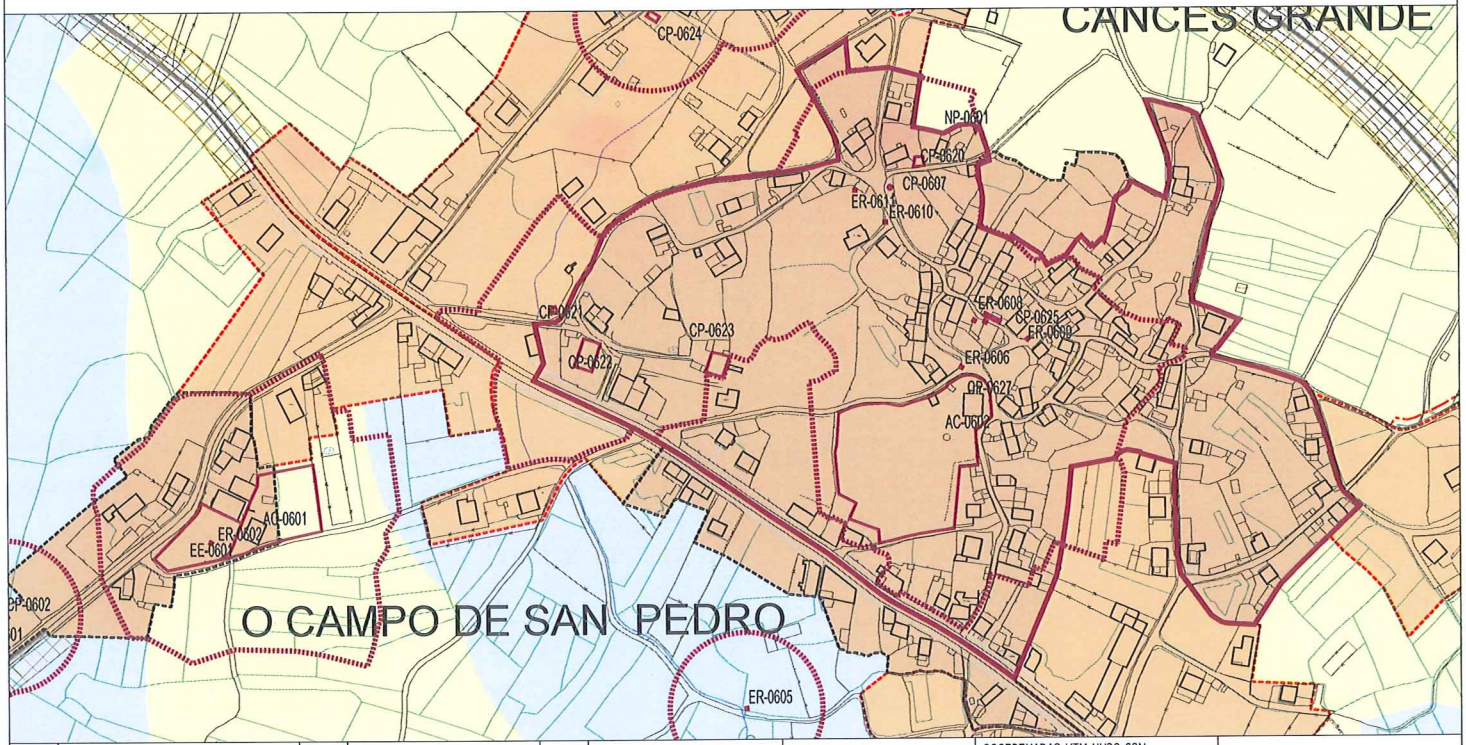

CONTORNO DE PROTECCIÓN	ELEMENTO CATALOGADO				COORDENADAS UTM-HUSO 29N X: X:	Y: Y:	
SOLO URBANO SU-C	SOLO URBANIZABLE DISPOSICIÓN TRANSITORIA 13ª SUR-T	SOLO NÚCLEO RURAL COMPLEXO NR-HT/C		SOLO RÚSTICO DE PROTECCIÓN FORESTAL SR-PF	SOLO RÚSTICO DE PROTECCIÓN PATRIMONIAL SR-PP	SOLO RÚSTICO DE PROTECCIÓN PAISAXÍSTICA SR-PX	
SOLO URBANO NON CONSOLIDADO SU-NC	SOLO NÚCLEO RURAL HISTÓRICO-TRADICIONAL NR-HT	SOLO RÚSTICO DE PROTECCIÓN ORDINARIA SR-PO		SOLO RÚSTICO DE PROTECCIÓN DE COSTAS SR-PC	SOLO RÚSTICO DE PROTECCIÓN DE INFRAESTRUCTURAS SR-PI	ACTUACIÓN INTEGRAL EN SOLO DE NÚCLEO RURAL	
SOLO URBANIZABLE DELIMITADO SUR-D	SOLO NÚCLEO RURAL COMÚN NR-C	SOLO RÚSTICO DE PROTECCIÓN AGROPECUARIA SR-PA		SOLO RÚSTICO DE PROTECCIÓN DAS AUGAS SR-PR	SOLO RÚSTICO DE PROTECCIÓN DE ESPAZOS NATURAIS SR-PN	PLAN ESPECIAL DE DOTACIÓNS E ESPAZOS LIBRES DO LITORAL (PE)	

CLASE DE ELEMENTO
ARQUITECTURA

TIPOLOXÍA
CONSTRUCIÓN POPULAR

CLAVE DE IDENTIFICACIÓN
CP-0623



APROBADO PROVISIONALMENTE
POLO PLENO
En sesión de data,
18 NOV 2015
O SECRETARIO
CONCELLO DE CARBALLO

DENOMINACIÓN:	PARROQUIA:	NÚCLEO:	LUGAR:
CASA ENTREMUROS EN CANCES GRANDE	**CANCES (SAN MARTIÑO)**	**CANCES GRANDE**	

ADSCRICIÓN/ ESTILO

COORDENADAS:
UTM X = 521659 Y = 4788466

DESCRICIÓN
Casa grande de pedra, restaurada para hoxe dedicala a turismo rural.
Cuberta a catro augas de tella do país. Finca amurallada, con distintas dependencias no seu interior.

CATEGORÍA	TITULARIDADE	NIVEL DE PROTECCIÓN	ESTADO DE CONSERVACIÓN	USO
INVENTARIADO	PRIVADA	AMBIENTAL	BO	HOSTELERÍA

CLASE DE SOLO
SOLO DE NÚCLEO RURAL HISTÓRICO-TRADICIONAL

ORDENANZA DE APLICACIÓN

XUNTA DE GALICIA
Aprobado definitivamente por Orde da Conselleira
de Medio Ambiente e Ordenación do Territorio
de data - 4 FEB. 2016
A xefa do servizo de Planificación
Urbanística III
Lucía Linares Yáñez

OBSERVACIÓNS

ELEMENTOS A PROTEXER

MELLORAS NECESARIAS

OBRAS PROHIBIDAS	OBRAS PERMITIDAS
As derivadas do seu nivel de protección	As derivadas do seu nivel de protección

PLAN XERAL DE ORDENACIÓN MUNICIPAL
CONCELLO DE CARBALLO

CATÁLOGO DE ELEMENTOS A PROTEXER OU RECUPERAR

DENOMINACIÓN	CLAVE DE IDENTIFICACIÓN	PLANO P.X.O.M.
HÓRREO CORUÑÉS EN CANCES GRANDE	CP-0624	B-04

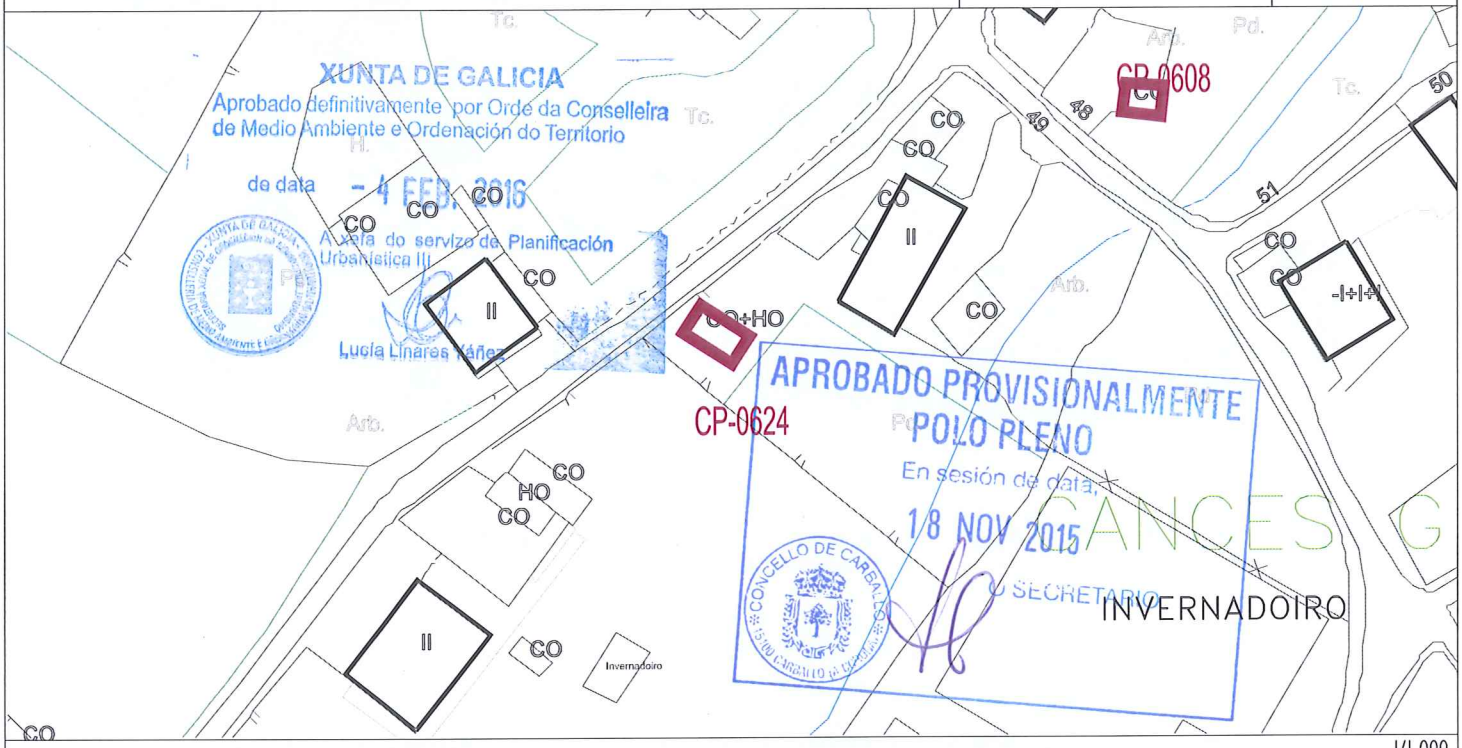

I/1.000

I/5.000

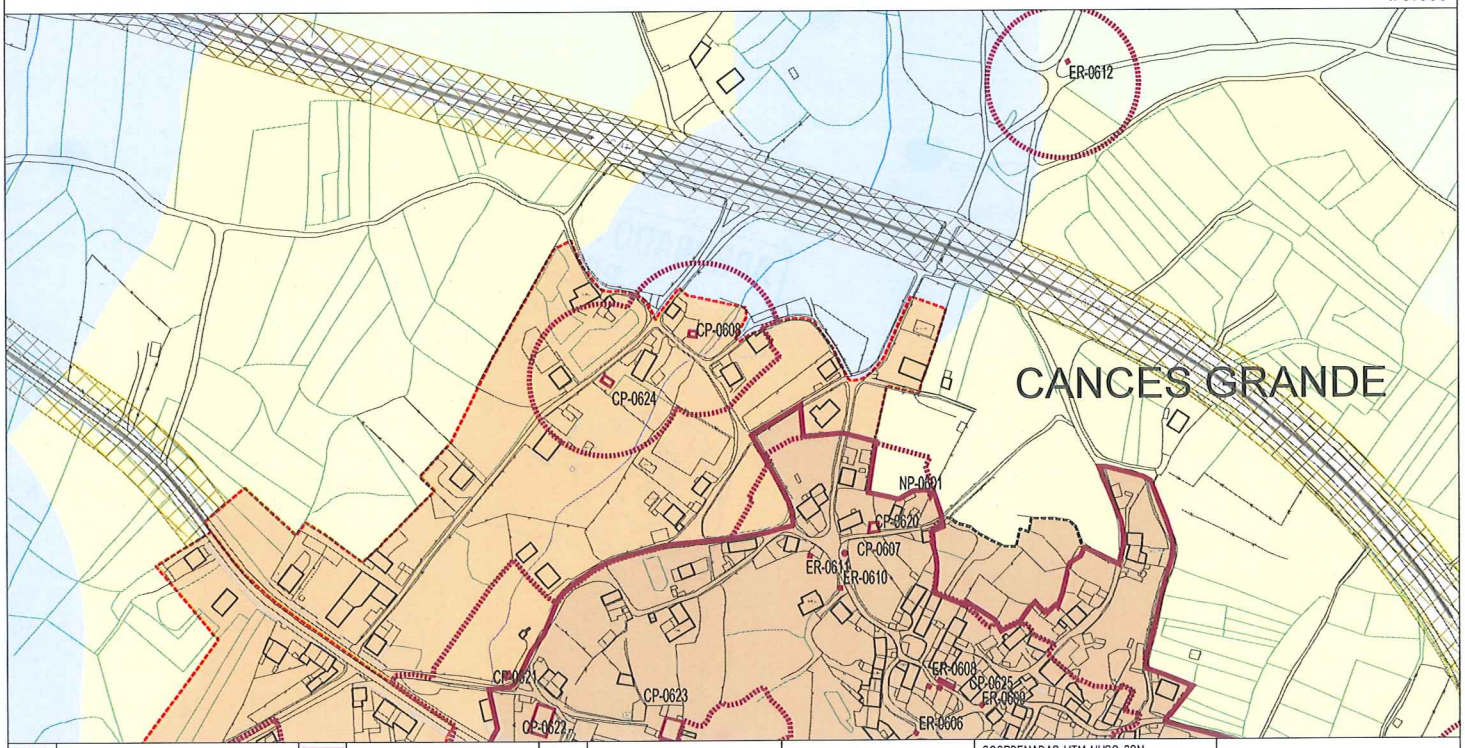

CONTORNO DE PROTECCIÓN	ELEMENTO CATALOGADO				COORDENADAS UTM-HUSO 29N X: X:	Y: Y:	
SOLO URBANO SU-C	SOLO URBANIZABLE DISPOSICIÓN TRANSITORIA 13ª SUR-T	SOLO NÚCLEO RURAL COMPLEXO NR-HT/C		SOLO RÚSTICO DE PROTECCIÓN FORESTAL SR-PF	SOLO RÚSTICO DE PROTECCIÓN PATRIMONIAL SR-PP	SOLO RÚSTICO DE PROTECCIÓN PAISAXÍSTICA SR-PX	
SOLO URBANO NON CONSOLIDADO SU-NC	SOLO NÚCLEO RURAL HISTÓRICO-TRADICIONAL NR-HT	SOLO RÚSTICO DE PROTECCIÓN ORDINARIA SR-PO		SOLO RÚSTICO DE PROTECCIÓN DE COSTAS SR-PC	SOLO RÚSTICO DE PROTECCIÓN DE INFRAESTRUCTURAS SR-PI	ACTUACIÓN INTEGRAL EN SOLO DE NÚCLEO RURAL	
SOLO URBANIZABLE DELIMITADO SUR-D	SOLO NÚCLEO RURAL COMÚN NR-C	SOLO RÚSTICO DE PROTECCIÓN AGROPECUARIA SR-PA		SOLO RÚSTICO DE PROTECCIÓN DAS AUGAS SR-PR	SOLO RÚSTICO DE PROTECCIÓN DE ESPAZOS NATURAIS SR-PN	PLAN ESPECIAL DE DOTACIÓNS E ESPAZOS LIBRES DO LITORAL (PE)	

CLASE DE ELEMENTO	TIPOLOXÍA	CLAVE DE IDENTIFICACIÓN
ARQUITECTURA	CONSTRUCIÓN POPULAR	**CP-0624**





DENOMINACIÓN:	PARROQUIA:	NÚCLEO:	LUGAR:
HÓRREO CORUÑÉS EN CANCES GRANDE	**CANCES (SAN MARTIÑO)**	**CANCES GRANDE**	

ADSCRICIÓN/ ESTILO

COORDENADAS:

UTM X = 521453 Y = 4788721

DESCRICIÓN

Hórreo construído totalmente en pedra tanto na súa base como na cámara, destacando a solución ventilada con pezas de cantería. A entrada realízase por porta lateral á que se accede por unha escaleira de chanzos de granito. O cumio coróase por un lampión e unha cruz.

CATEGORÍA	TITULARIDADE	NIVEL DE PROTECCIÓN	ESTADO DE CONSERVACIÓN	USO
INVENTARIADO	PRIVADA	ESTRUTURAL	REGULAR	HÓRREO

CLASE DE SOLO

SOLO DE NÚCLEO RURAL COMÚN

ORDENANZA DE APLICACIÓN

OBSERVACIÓNS

ELEMENTOS A PROTEXER

MELLORAS NECESARIAS

OBRAS PROHIBIDAS	OBRAS PERMITIDAS
As derivadas do seu nivel de protección	As derivadas do seu nivel de protección

XUNTA DE GALICIA
Aprobado definitivamente pola Comisión Territorial de Medio Ambiente e Ordenación do Territorio
de data - 4 FEB. 2016
A xefa do servizo de Planificación
Lucía Liñares Yáñez

APROBADO PROVISIONALMENTE POLO PLENO
En sesión de data, 18 NOV 2015
O SECRETARIO
CONCELLO DE CARBALLO

PLAN XERAL DE ORDENACIÓN MUNICIPAL
CONCELLO DE CARBALLO

CATÁLOGO DE ELEMENTOS A PROTEXER OU RECUPERAR

DENOMINACIÓN	CLAVE DE IDENTIFICACIÓN	PLANO P.X.O.M.
HÓRREO EN CANCES GRANDE	CP-0625	B-04

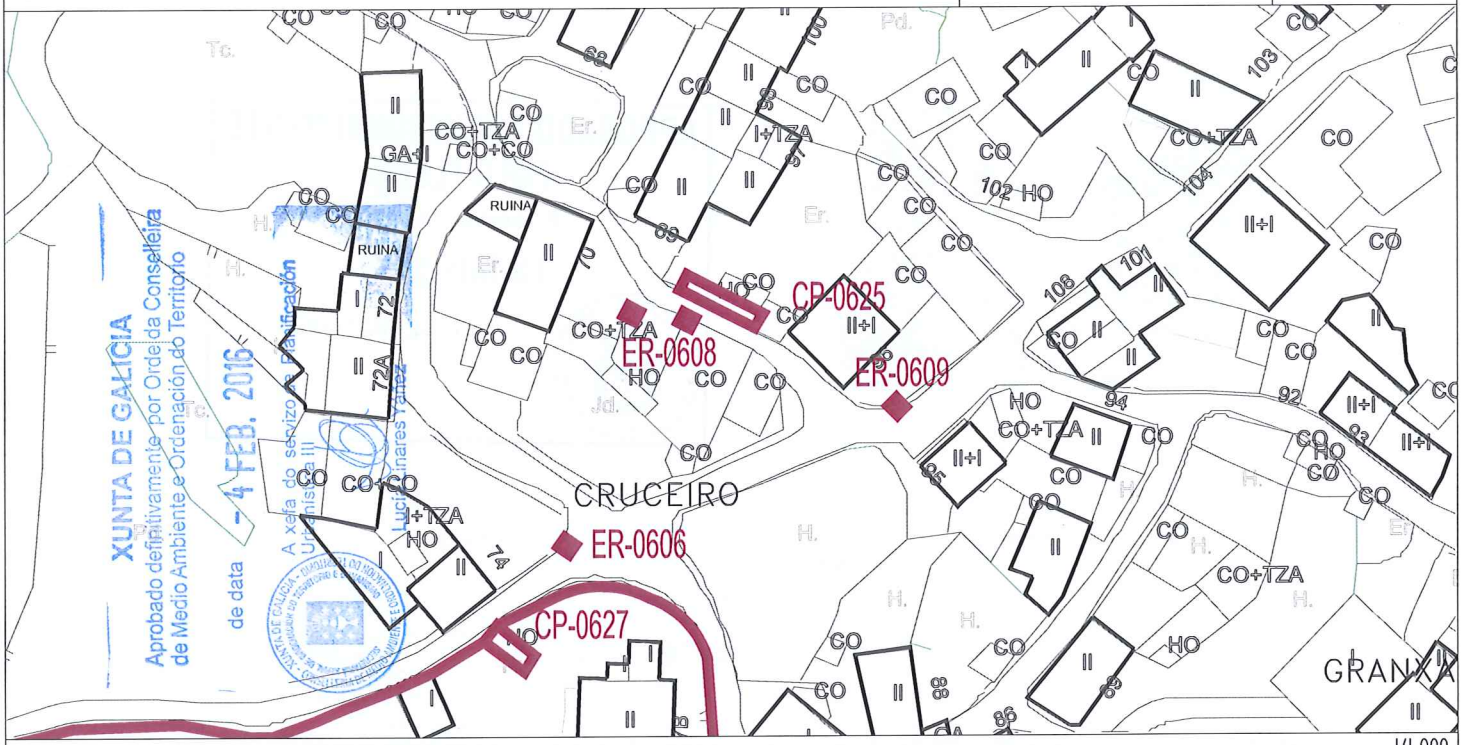

1/1.000

1/5.000

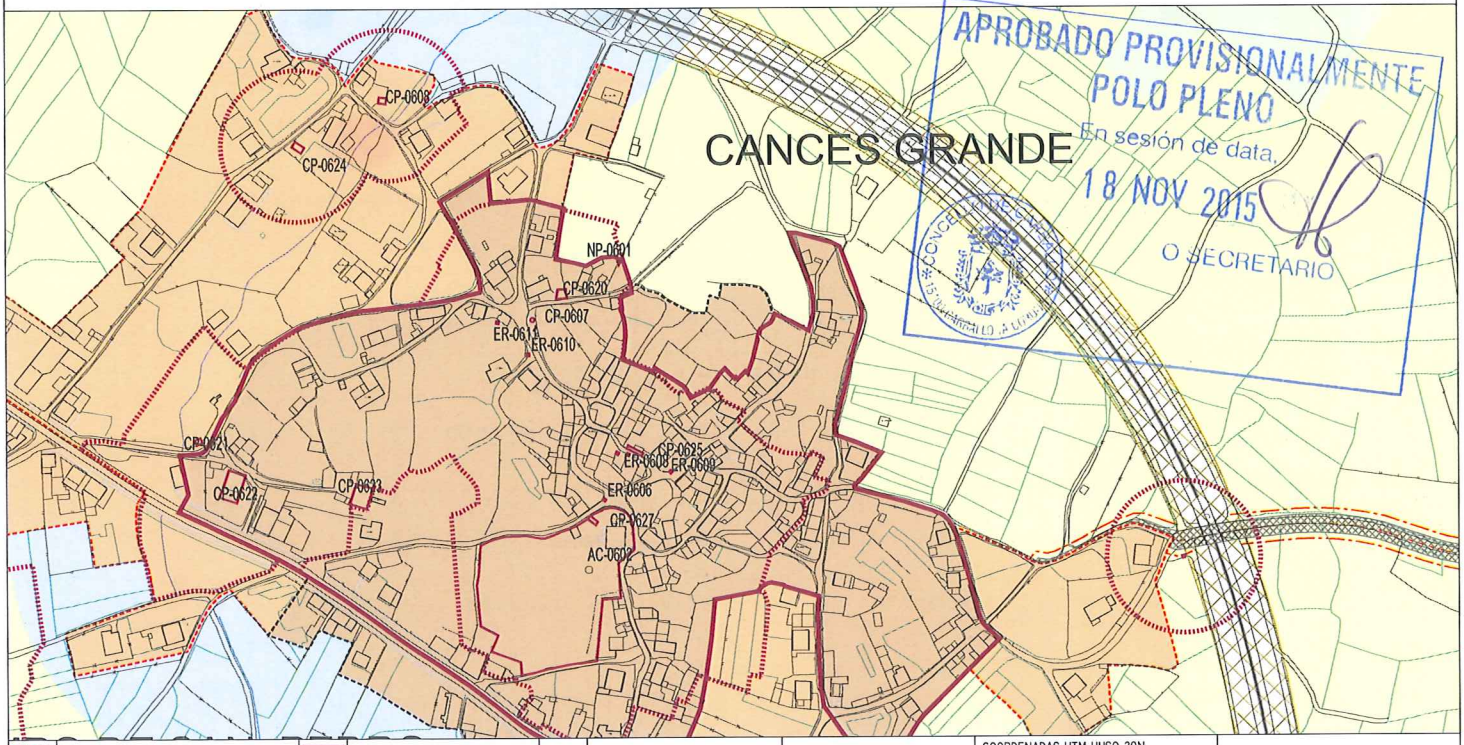

CONTORNO DE PROTECCIÓN	ELEMENTO CATALOGADO				COORDENADAS UTM-HUSO 29N X: X:	Y: Y:	
SOLO URBANO SU-C	SOLO URBANIZABLE DISPOSICIÓN TRANSITORIA 13ª SUR-T	SOLO NÚCLEO RURAL COMPLEXO NR-HT/C		SOLO RÚSTICO DE PROTECCIÓN FORESTAL SR-PF	SOLO RÚSTICO DE PROTECCIÓN PATRIMONIAL SR-PP	SOLO RÚSTICO DE PROTECCIÓN PAISAXÍSTICA SR-PX	
SOLO URBANO NON CONSOLIDADO SU-NC	SOLO NÚCLEO RURAL HISTÓRICO-TRADICIONAL NR-HT	SOLO RÚSTICO DE PROTECCIÓN ORDINARIA SR-PO		SOLO RÚSTICO DE PROTECCIÓN DE COSTAS SR-PC	SOLO RÚSTICO DE PROTECCIÓN DE INFRAESTRUCTURAS SR-PI	ACTUACIÓN INTEGRAL EN SOLO DE NÚCLEO RURAL	
SOLO URBANIZABLE DELIMITADO SUR-D	SOLO NÚCLEO RURAL COMÚN NR-C	SOLO RÚSTICO DE PROTECCIÓN AGROPECUARIA SR-PA		SOLO RÚSTICO DE PROTECCIÓN DAS AUGAS SR-PR	SOLO RÚSTICO DE PROTECCIÓN DE ESPAZOS NATURAIS SR-PN	PLAN ESPECIAL DE DOTACIÓNS E ESPAZOS LIBRES DO LITORAL (PE)	

CLASE DE ELEMENTO	TIPOLOXÍA	CLAVE DE IDENTIFICACIÓN
ARQUITECTURA	CONSTRUCIÓN POPULAR	**CP-0625**



APROBADO PROVISIONALMENTE
POLO PLENO
En sesión de data,
18 NOV 2015
O SECRETARIO
CONCELLO DE CARBALLO

DENOMINACIÓN:	PARROQUIA:	NÚCLEO:	LUGAR:
HÓRREO EN CANCES GRANDE	**CANCES (SAN MARTIÑO)**	**CANCES GRANDE**	

ADSCRICIÓN/ ESTILO

COORDENADAS:
UTM X = 521675 Y = 4788519

DESCRICIÓN

Construción de pedra de cantería de forma rectangular, levantada sobre oito pilares de pés de forma troncónica, dispostos sobre unha plataforma de fábrica de pedra. O hórreo está constituído por pezas de cantería nas que foron labradas aberturas horizontais de ventilación, tanto nos laterais como nos frontais.
A cuberta é a dúas augas con cubrición de tella curva e o cumio coróase por un lampión e unha cruz.

CATEGORÍA	TITULARIDADE	NIVEL DE PROTECCIÓN	ESTADO DE CONSERVACIÓN	USO
INVENTARIADO	PRIVADA	INTEGRAL	BO	HÓRREO

CLASE DE SOLO
SOLO DE NÚCLEO RURAL HISTÓRICO-TRADICIONAL

ORDENANZA DE APLICACIÓN

XUNTA DE GALICIA
Aprobado definitivamente por Orde da Conselleira de Medio Ambiente e Ordenación do Territorio
de data - 4 FEB. 2016
A xefa do servizo de Planificación Urbanística III
Lucía Linares Yáñez

OBSERVACIÓNS

ELEMENTOS A PROTEXER

MELLORAS NECESARIAS

OBRAS PROHIBIDAS	OBRAS PERMITIDAS
As derivadas do seu nivel de protección	As derivadas do seu nivel de protección

PLAN XERAL DE ORDENACIÓN MUNICIPAL
CONCELLO DE CARBALLO

CATÁLOGO DE ELEMENTOS A PROTEXER OU RECUPERAR

DENOMINACIÓN	CLAVE DE IDENTIFICACIÓN	PLANO P.X.O.M.
HÓRREO DA CASA GRANDE DE CANCES	CP-0627	B-04

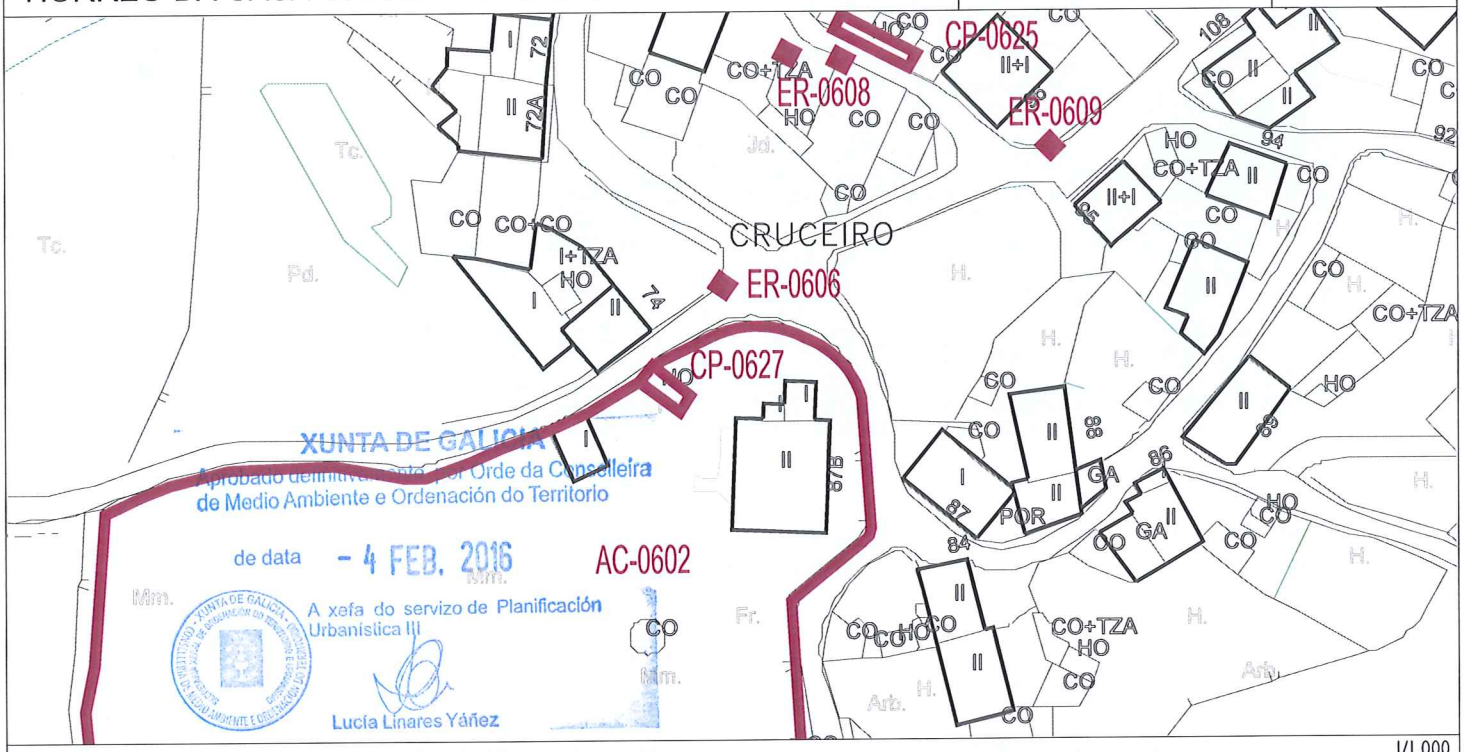

1/1.000

1/5.000

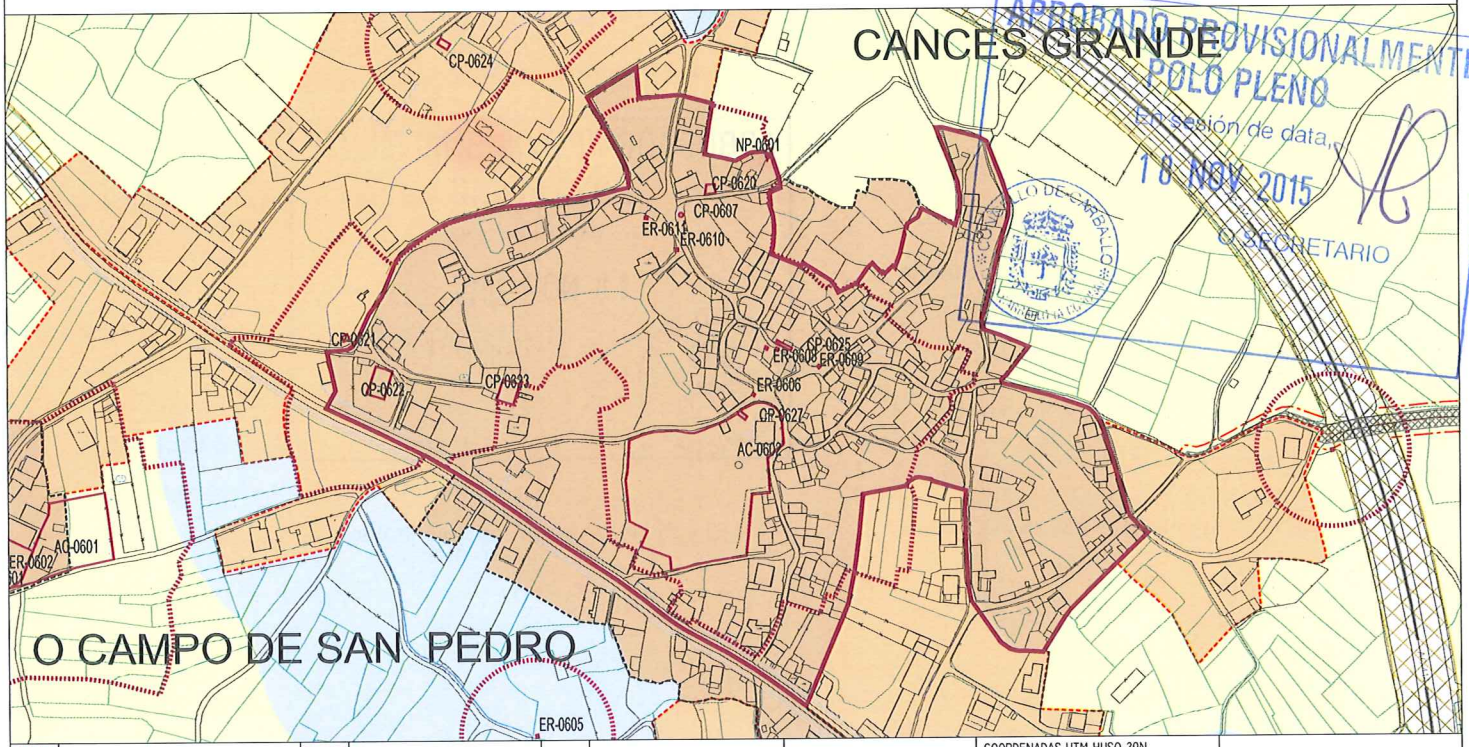

APROBADO PROVISIONALMENTE POLO PLENO En sesión de data, 18 NOV 2015 O SECRETARIO

CONTORNO DE PROTECCIÓN	ELEMENTO CATALOGADO				COORDENADAS UTM-HUSO 29N X: X:	Y: Y:	
SOLO URBANO SU-C	SOLO URBANIZABLE DISPOSICIÓN TRANSITORIA 13ª SUR-T	SOLO NÚCLEO RURAL COMPLEXO NR-HT/C		SOLO RÚSTICO DE PROTECCIÓN FORESTAL SR-PF	SOLO RÚSTICO DE PROTECCIÓN PATRIMONIAL SR-PP	SOLO RÚSTICO DE PROTECCIÓN PAISAXÍSTICA SR-PX	
SOLO URBANO NON CONSOLIDADO SU-NC	SOLO NÚCLEO RURAL HISTÓRICO-TRADICIONAL NR-HT	SOLO RÚSTICO DE PROTECCIÓN ORDINARIA SR-PO		SOLO RÚSTICO DE PROTECCIÓN DE COSTAS SR-PC	SOLO RÚSTICO DE PROTECCIÓN DE INFRAESTRUCTURAS SR-PI	ACTUACIÓN INTEGRAL EN SOLO DE NÚCLEO RURAL	
SOLO URBANIZABLE DELIMITADO SUR-D	SOLO NÚCLEO RURAL COMÚN NR-C	SOLO RÚSTICO DE PROTECCIÓN AGROPECUARIA SR-PA		SOLO RÚSTICO DE PROTECCIÓN DAS AUGAS SR-PR	SOLO RÚSTICO DE PROTECCIÓN DE ESPAZOS NATURAIS SR-PN	PLAN ESPECIAL DE DOTACIÓNS E ESPAZOS LIBRES DO LITORAL (PE)	

CLASE DE ELEMENTO	TIPOLOXÍA	CLAVE DE IDENTIFICACIÓN
ARQUITECTURA	CONSTRUCIÓN POPULAR	**CP-0627**





DENOMINACIÓN:	PARROQUIA:	NÚCLEO:	LUGAR:
HÓRREO DA CASA GRANDE DE CANCES	**CANCES (SAN MARTIÑO)**	**CANCES GRANDE**	

ADSCRICIÓN/ ESTILO

COORDENADAS:
UTM X = 521659 Y = 4788466

DESCRICIÓN
Hórreo sobre base pechada con muros de mampostería a modo de celeiro, tornarratos perimetral en pedra con forma de bisel

CATEGORÍA	TITULARIDADE	NIVEL DE PROTECCIÓN	ESTADO DE CONSERVACIÓN	USO
INCLUIDO NO CATÁLOGO	PRIVADA	ESTRUTURAL	BO	HÓRREO

CLASE DE SOLO
SOLO DE NÚCLEO RURAL HISTÓRICO-TRADICIONAL

ORDENANZA DE APLICACIÓN

OBSERVACIÓNS

MEDIDAS A PROTEXER

MELLORAS NECESARIAS

OBRAS PROHIBIDAS	OBRAS PERMITIDAS
As derivadas do seu nivel de protección	As derivadas do seu nivel de protección

APROBADO PROVISIONALMENTE POLO PLENO
En sesión de data,
18 NOV 2015
O SECRETARIO

XUNTA DE GALICIA
Aprobado definitivamente por Orde da Conselleira de Medio Ambiente e Ordenación do Territorio
de data - 4 FEB. 2016

A xefa do servizo de Planificación Urbanística III

PLAN XERAL DE ORDENACIÓN MUNICIPAL
CONCELLO DE CARBALLO

CATÁLOGO DE ELEMENTOS A PROTEXER OU RECUPERAR

DENOMINACIÓN	CLAVE DE IDENTIFICACIÓN	PLANO P.X.O.M.
CARBALLEIRA DE SAN CAMPIO	EE-0601	B-04

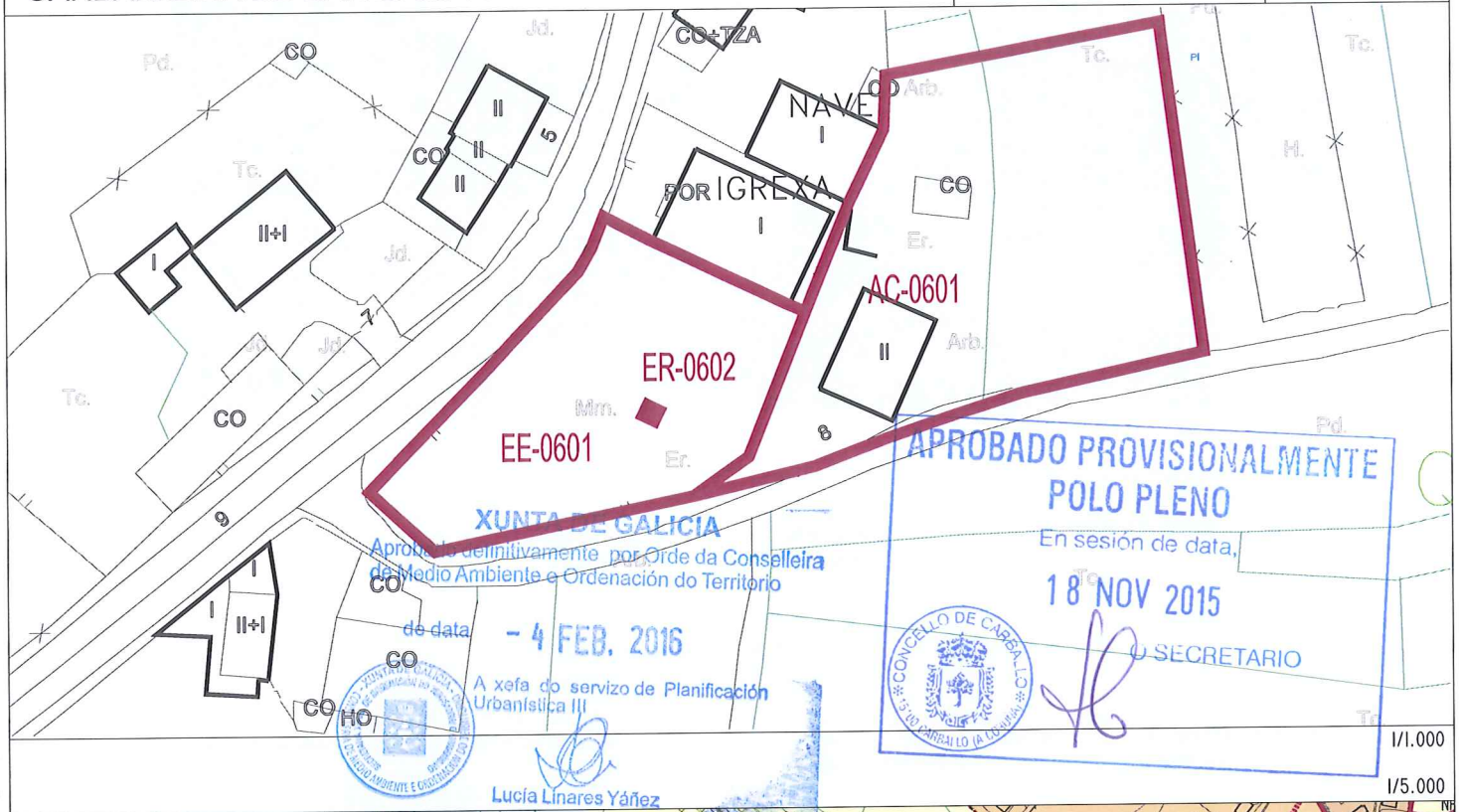

1/1.000

1/5.000

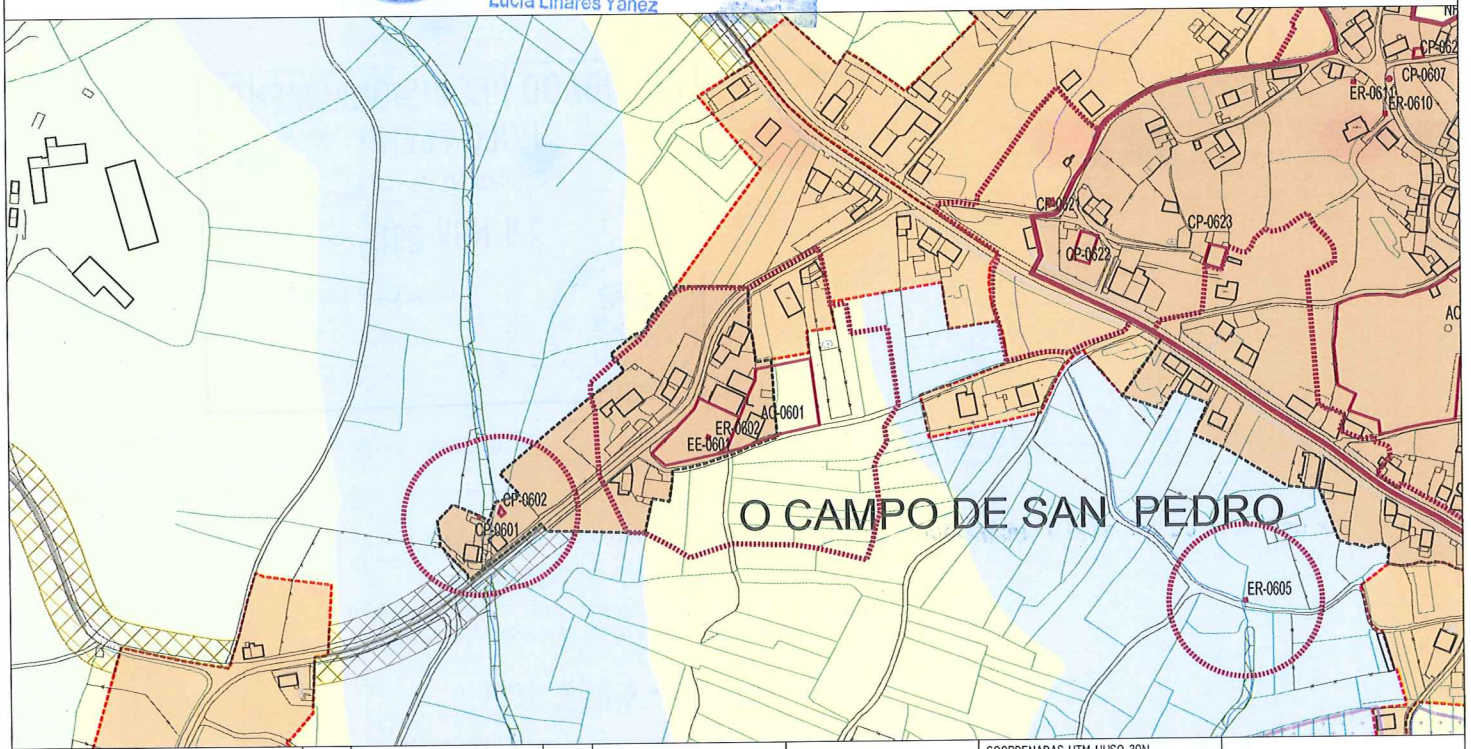

CONTORNO DE PROTECCIÓN	ELEMENTO CATALOGADO				COORDENADAS UTM-HUSO 29N X:	Y:
SOLO URBANO SU-C	SOLO URBANIZABLE DISPOSICIÓN TRANSITORIA 13ª SUR-T	SOLO NÚCLEO RURAL COMPLEXO NR-HT/C		SOLO RÚSTICO DE PROTECCIÓN FORESTAL SR-PF	SOLO RÚSTICO DE PROTECCIÓN PATRIMONIAL SR-PP	SOLO RÚSTICO DE PROTECCIÓN PAISAXÍSTICA SR-PX
SOLO URBANO NON CONSOLIDADO SU-NC	SOLO NÚCLEO RURAL HISTÓRICO-TRADICIONAL NR-HT	SOLO RÚSTICO DE PROTECCIÓN ORDINARIA SR-PO		SOLO RÚSTICO DE PROTECCIÓN DE COSTAS SR-PC	SOLO RÚSTICO DE PROTECCIÓN DE INFRAESTRUCTURAS SR-PI	ACTUACIÓN INTEGRAL EN SOLO DE NÚCLEO RURAL
SOLO URBANIZABLE DELIMITADO SUR-D	SOLO NÚCLEO RURAL COMÚN NR-C	SOLO RÚSTICO DE PROTECCIÓN AGROPECUARIA SR-PA		SOLO RÚSTICO DE PROTECCIÓN DAS AUGAS SR-PR	SOLO RÚSTICO DE PROTECCIÓN DE ESPAZOS NATURAIS SR-PN	PLAN ESPECIAL DE DOTACIÓNS E ESPAZOS LIBRES DO LITORAL (PE)

CLASE DE ELEMENTO	TIPOLOXÍA	CLAVE DE IDENTIFICACIÓN
ARQUITECTURA	ELEMENTO ETNOGRÁFICO	**EE-0601**





DENOMINACIÓN:	PARROQUIA:	NÚCLEO:	LUGAR:
CARBALLEIRA DE SAN CAMPIO	**CANCES (SAN MARTIÑO)**	**O CAMPO DE SAN PEDRO**	

ADSCRICIÓN/ ESTILO

COORDENADAS:

UTM X = 521142 Y = 4788373

DESCRICIÓN

Pequena carballeira arredor da capela de San Campio (que carece completamente de interese). Atópase delimitada por un murete de cachotería. No seu centro, un sinxelo cruceiro.

CATEGORÍA	TITULARIDADE	NIVEL DE PROTECCIÓN	ESTADO DE CONSERVACIÓN	USO
INVENTARIADO	PRIVADA	INTEGRAL	BO	

CLASE DE SOLO

SOLO DE NÚCLEO RURAL HISTÓRICO-TRADICIONAL

ORDENANZA DE APLICACIÓN

OBSERVACIÓNS

ELEMENTOS A PROTEXER

MELLORAS NECESARIAS

OBRAS PROHIBIDAS	OBRAS PERMITIDAS
As derivadas do seu nivel de protección	As derivadas do seu nivel de protección

APROBADO PROVISIONALMENTE POLO PLENO
En sesión de data,
18 NOV 2015
O SECRETARIO
CONCELLO DE CARBALLO

XUNTA DE GALICIA
Aprobado definitivamente por Orde da Conselleira de Medio Ambiente e Ordenación do Territorio
de data - 4 FEB. 2016
A xefa do servizo de Planificación Urbanística III
Lucía Linares Yáñez

PLAN XERAL DE ORDENACIÓN MUNICIPAL
CONCELLO DE CARBALLO

CATÁLOGO DE ELEMENTOS A PROTEXER OU RECUPERAR

DENOMINACIÓN	CLAVE DE IDENTIFICACIÓN	PLANO P.X.O.M.
CRUZ	ER-0601	B-04



1/1.000

1/5.000

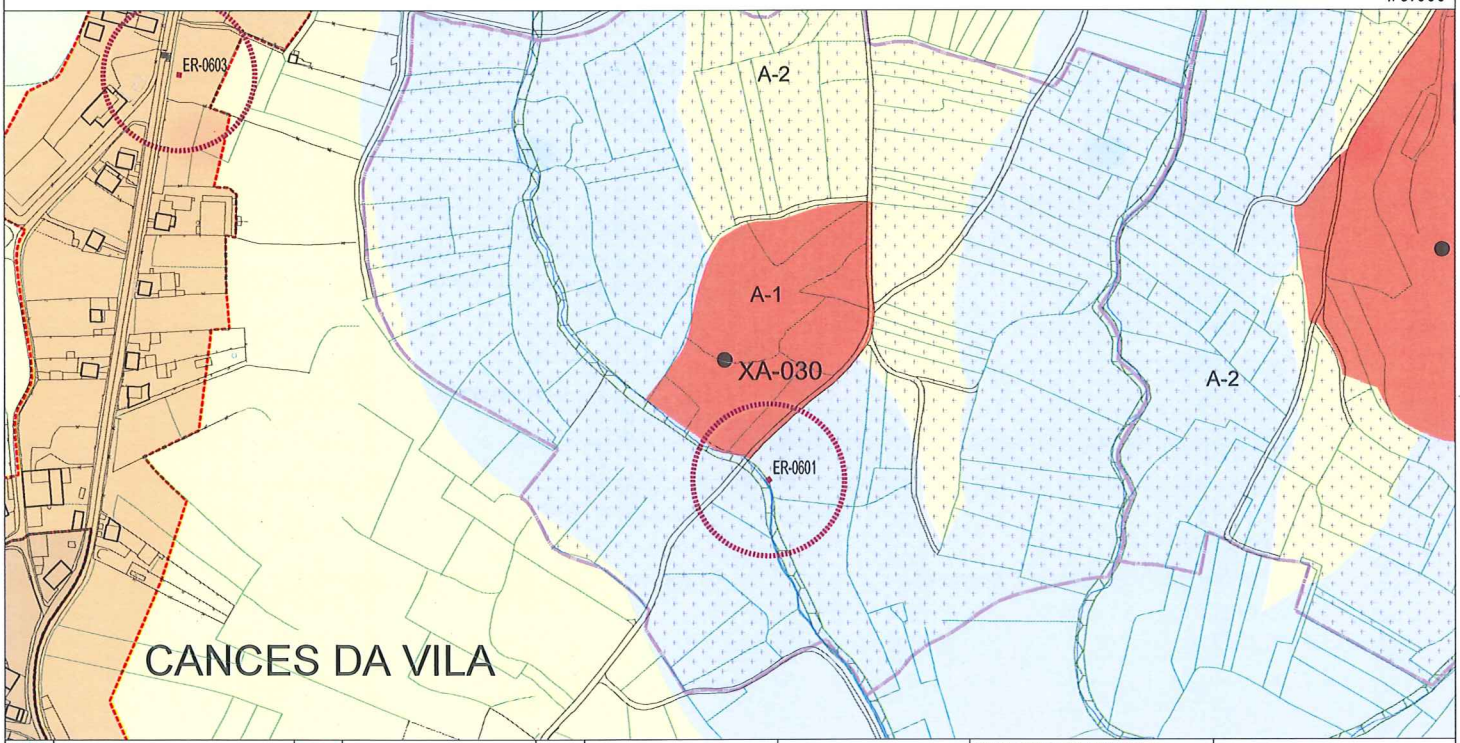

CONTORNO DE PROTECCIÓN	ELEMENTO CATALOGADO				COORDENADAS UTM-HUSO 29N X: X:	Y: Y:	
SOLO URBANO SU-C	SOLO URBANIZABLE DISPOSICIÓN TRANSITORIA 13ª SUR-T	SOLO NÚCLEO RURAL COMPLEXO NR-HT/C		SOLO RÚSTICO DE PROTECCIÓN FORESTAL SR-PF	SOLO RÚSTICO DE PROTECCIÓN PATRIMONIAL SR-PP	SOLO RÚSTICO DE PROTECCIÓN PAISAXÍSTICA SR-PX	
SOLO URBANO NON CONSOLIDADO SU-NC	SOLO NÚCLEO RURAL HISTÓRICO-TRADICIONAL NR-HT	SOLO RÚSTICO DE PROTECCIÓN ORDINARIA SR-PO		SOLO RÚSTICO DE PROTECCIÓN DE COSTAS SR-PC	SOLO RÚSTICO DE PROTECCIÓN DE INFRAESTRUCTURAS SR-PI	ACTUACIÓN INTEGRAL EN SOLO DE NÚCLEO RURAL	
SOLO URBANIZABLE DELIMITADO SUR-D	SOLO NÚCLEO RURAL COMÚN NR-C	SOLO RÚSTICO DE PROTECCIÓN AGROPECUARIA SR-PA		SOLO RÚSTICO DE PROTECCIÓN DAS AUGAS SR-PR	SOLO RÚSTICO DE PROTECCIÓN DE ESPAZOS NATURAIS SR-PN	PLAN ESPECIAL DE DOTACIÓNS E ESPAZOS LIBRES DO LITORAL (PE)	

CLASE DE ELEMENTO
ARQUITECTURA

TIPOLOXÍA
ELEMENTO RELIXIOSO

CLAVE DE IDENTIFICACIÓN
ER-0601



APROBADO PROVISIONALMENTE
POLO PLENO
En sesión de data,
18 NOV 2015
O SECRETARIO

DENOMINACIÓN:	PARROQUIA:	NÚCLEO:	LUGAR:
CRUZ	**CANCES (SAN MARTIÑO)**	**CANCES DA VILA**	**AGRO GRANDE**

ADSCRICIÓN/ ESTILO

COORDENADAS:
UTM X = 521177 Y = 4787797

DESCRICIÓN
Sinxela cruz situada na beira dun regato, de interese como elemento simbólico e referencia visual.

CATEGORÍA	TITULARIDADE	NIVEL DE PROTECCIÓN	ESTADO DE CONSERVACIÓN	USO
INCLUIDO NO CATÁLOGO	PRIVADA	INTEGRAL	BO	SEN USO

CLASE DE SOLO
SOLO RÚSTICO DE PROTECCIÓN DAS AUGAS

ORDENANZA DE APLICACIÓN

XUNTA DE GALICIA
Aprobado definitivamente por Orde da Conselleira de Medio Ambiente e Ordenación do Territorio
de data - 4 FEB. 2016
A xefa do servizo de Planificación Urbanística III
Lucía Linares Yáñez

OBSERVACIÓNS

ELEMENTOS A PROTEXER

MELLORAS NECESARIAS

OBRAS PROHIBIDAS	OBRAS PERMITIDAS
As derivadas do seu nivel de protección	As derivadas do seu nivel de protección

PLAN XERAL DE ORDENACIÓN MUNICIPAL
CONCELLO DE CARBALLO

CATÁLOGO DE ELEMENTOS A PROTEXER OU RECUPERAR

DENOMINACIÓN	CLAVE DE IDENTIFICACIÓN	PLANO P.X.O.M.
CRUCEIRO DE SAN CAMPIO	ER-0602	B-04

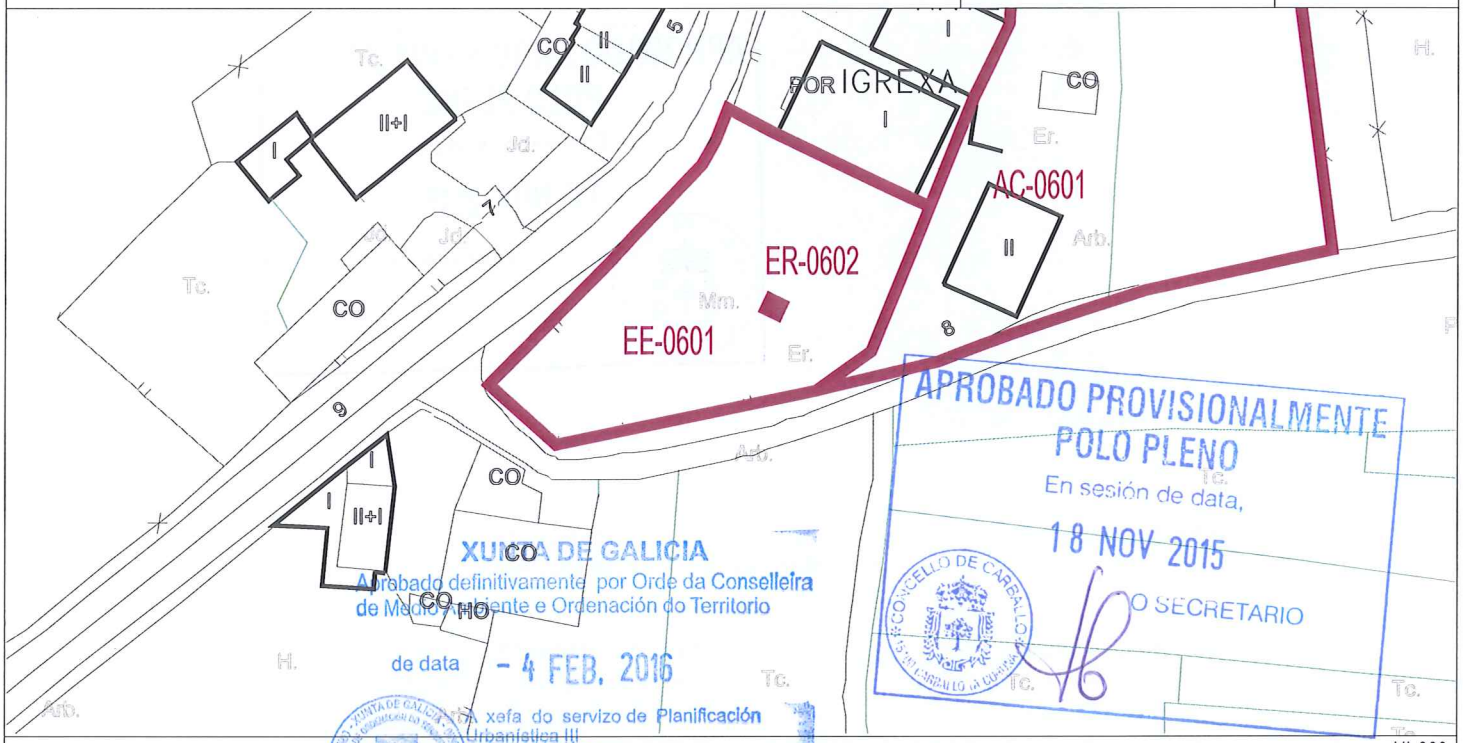

1/1.000

1/5.000

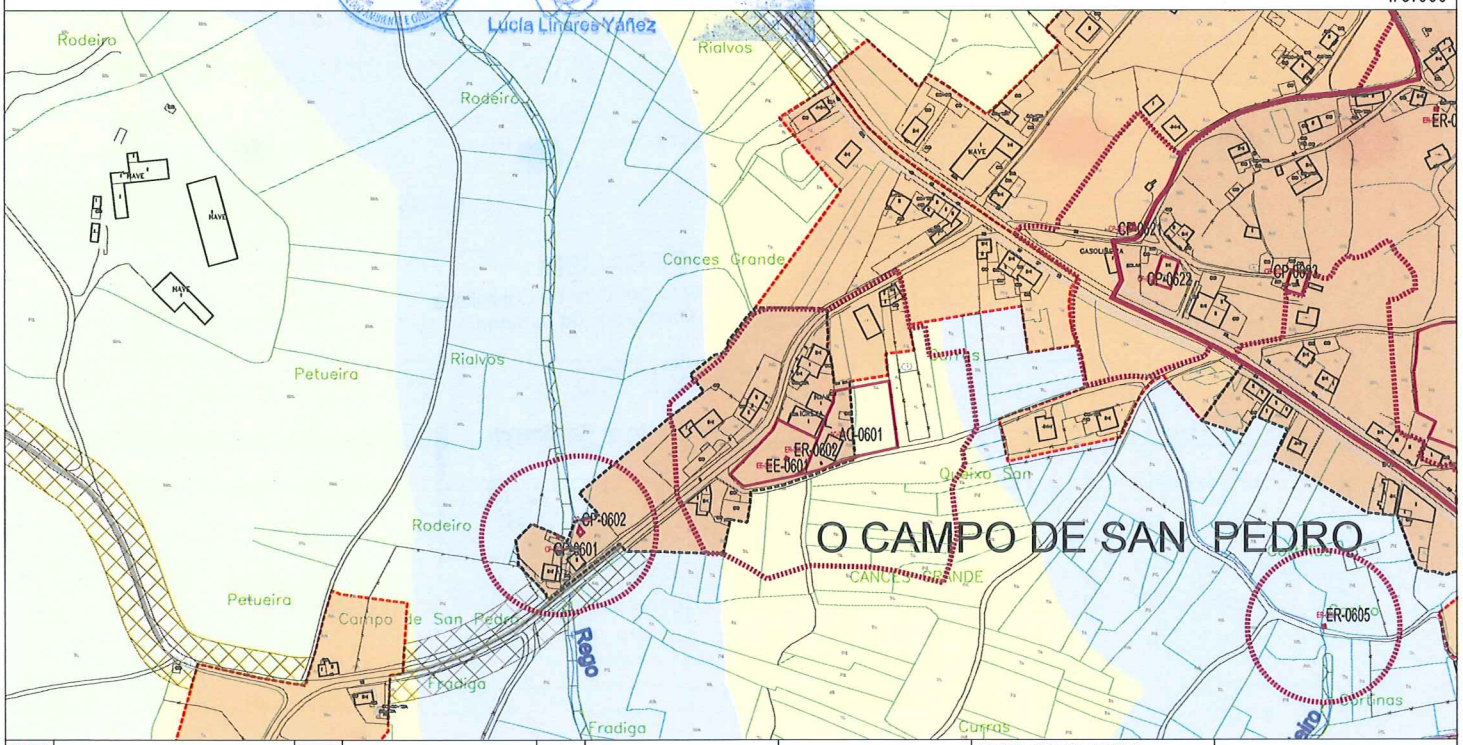

CONTORNO DE PROTECCIÓN	ELEMENTO CATALOGADO				COORDENADAS UTM-HUSO 29N X: X:	Y: Y:
SOLO URBANO SU-C	SOLO URBANIZABLE DISPOSICIÓN TRANSITORIA 13ª SUR-T	SOLO NÚCLEO RURAL COMPLEXO NR-HT/C		SOLO RÚSTICO DE PROTECCIÓN FORESTAL SR-PF	SOLO RÚSTICO DE PROTECCIÓN PATRIMONIAL SR-PP	SOLO RÚSTICO DE PROTECCIÓN PAISAXÍSTICA SR-PX
SOLO URBANO NON CONSOLIDADO SU-NC	SOLO NÚCLEO RURAL HISTÓRICO-TRADICIONAL NR-HT	SOLO RÚSTICO DE PROTECCIÓN ORDINARIA SR-PO		SOLO RÚSTICO DE PROTECCIÓN DE COSTAS SR-PC	SOLO RÚSTICO DE PROTECCIÓN DE INFRAESTRUCTURAS SR-PI	ACTUACIÓN INTEGRAL EN SOLO DE NÚCLEO RURAL
SOLO URBANIZABLE DELIMITADO SUR-D	SOLO NÚCLEO RURAL COMÚN NR-C	SOLO RÚSTICO DE PROTECCIÓN AGROPECUARIA SR-PA		SOLO RÚSTICO DE PROTECCIÓN DAS AUGAS SR-PR	SOLO RÚSTICO DE PROTECCIÓN DE ESPAZOS NATURAIS SR-PN	PLAN ESPECIAL DE DOTACIÓNS E ESPAZOS LIBRES DO LITORAL (PE)

CLASE DE ELEMENTO	TIPOLOXÍA	CLAVE DE IDENTIFICACIÓN
ARQUITECTURA	ELEMENTO RELIXIOSO	**ER-0602**



APROBADO PROVISIONALMENTE
POLO PLENO
En sesión de data,
18 NOV 2015
O SECRETARIO

DENOMINACIÓN:	PARROQUIA:	NÚCLEO:	LUGAR:
CRUCEIRO DE SAN CAMPIO	**CANCES (SAN MARTIÑO)**	**O CAMPO DE SAN PEDRO**	

ADSCRICIÓN/ ESTILO	COORDENADAS:		
ARQUITECTURA RELIXIOSA	UTM	X = 521142	Y = 4788373

DESCRICIÓN

Cruceiro con plataforma circular, coroado por cruz labrada sen elementos escultóricos adicionais, con capitel prismático labrado en relevo, situado no recinto dunha carballeira. En dito recinto tamén se atopa a Capela do Campo de San Pedro, a cal carece de interese arquitectónico.
Constitúe unha referencia fundamental na vida social da parroquia dotando de singularidade a un espazo público.

CATEGORÍA	TITULARIDADE	NIVEL DE PROTECCIÓN	ESTADO DE CONSERVACIÓN	USO
BIC	PRIVADA	INTEGRAL	BO	SEN USO

CLASE DE SOLO	ORDENANZA DE APLICACIÓN
SOLO DE NÚCLEO RURAL HISTÓRICO-TRADICIONAL	

XUNTA DE GALICIA
Aprobado definitivamente por Orde da Conselleira de Medio Ambiente e Ordenación do Territorio
de data - 4 FEB. 2016
A xefa do servizo de Planificación Urbanística III
Lucía Linares Yáñez

OBSERVACIÓNS

ELEMENTOS A PROTEXER

MELLORAS NECESARIAS

OBRAS PROHIBIDAS	OBRAS PERMITIDAS
As derivadas do seu nivel de protección	As derivadas do seu nivel de protección

PLAN XERAL DE ORDENACIÓN MUNICIPAL
CONCELLO DE CARBALLO

CATÁLOGO DE ELEMENTOS A PROTEXER OU RECUPERAR

DENOMINACIÓN	CLAVE DE IDENTIFICACIÓN	PLANO P.X.O.M.
CRUCEIRO FRONTE AO COLEXIO DE CANCES DA VILA	ER-0603	B-04

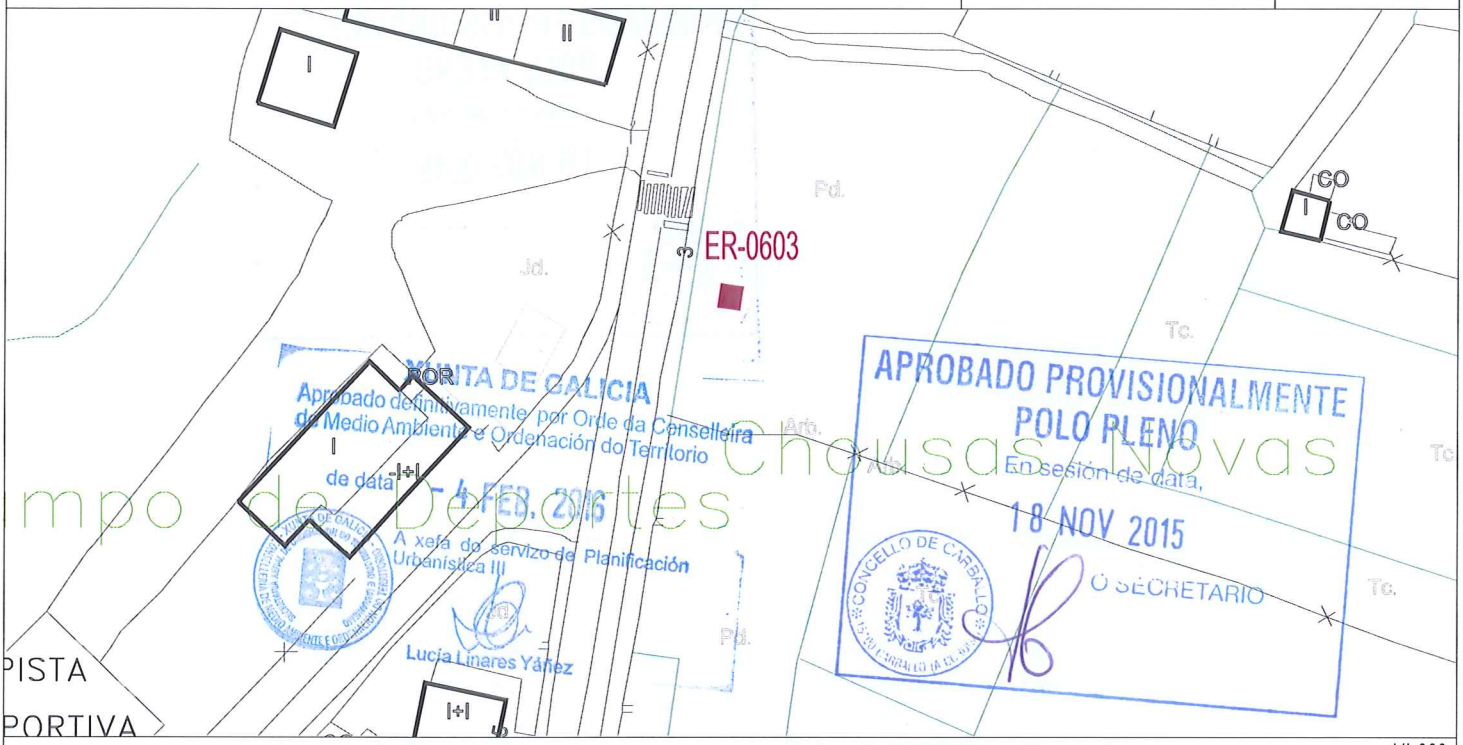

1/1.000

1/5.000

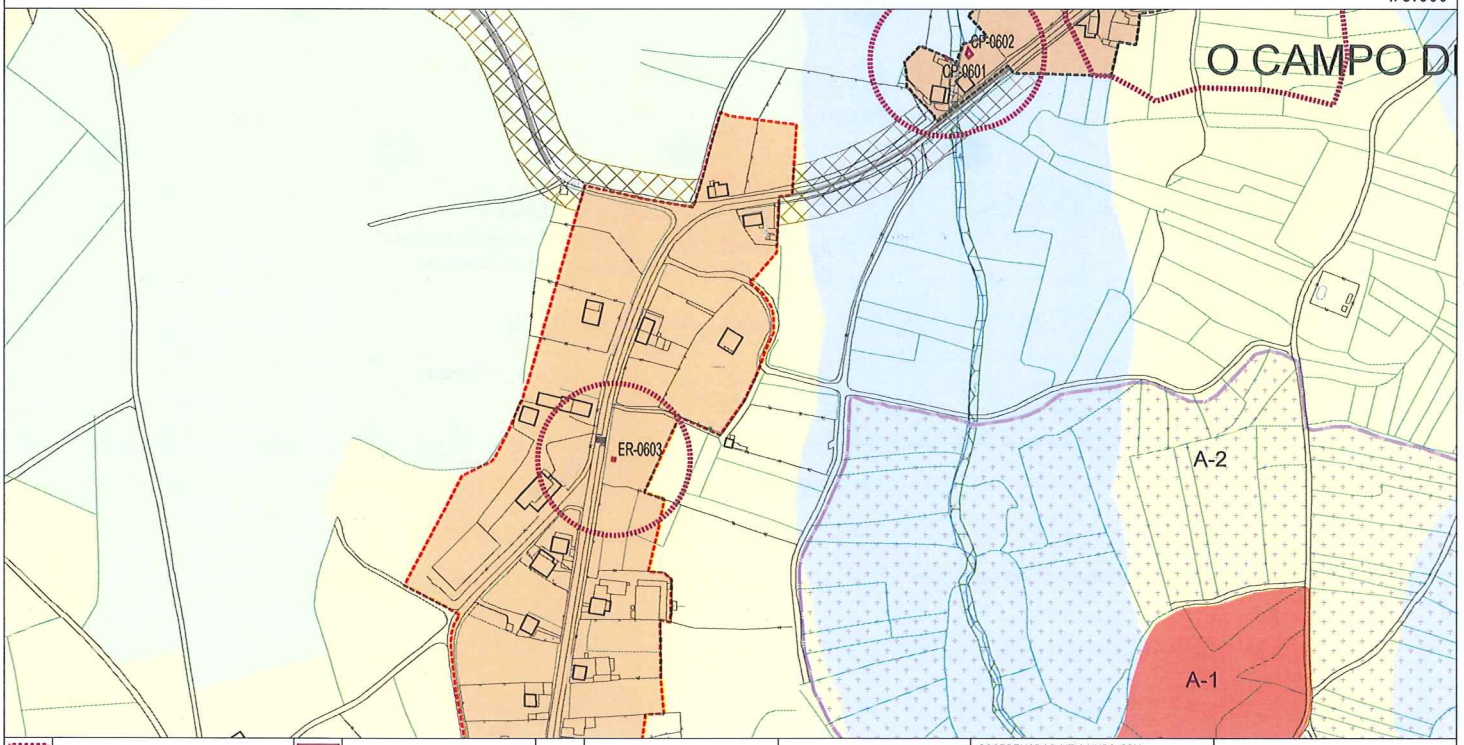

CONTORNO DE PROTECCIÓN	ELEMENTO CATALOGADO				COORDENADAS UTM-HUSO 29N X: X:	Y: Y:	
SOLO URBANO SU-C	SOLO URBANIZABLE DISPOSICIÓN TRANSITORIA 13ª SUR-T	SOLO NÚCLEO RURAL COMPLEXO NR-HT/C		SOLO RÚSTICO DE PROTECCIÓN FORESTAL SR-PF	SOLO RÚSTICO DE PROTECCIÓN PATRIMONIAL SR-PP	SOLO RÚSTICO DE PROTECCIÓN PAISAXÍSTICA SR-PX	
SOLO URBANO NON CONSOLIDADO SU-NC	SOLO NÚCLEO RURAL HISTÓRICO-TRADICIONAL NR-HT	SOLO RÚSTICO DE PROTECCIÓN ORDINARIA SR-PO		SOLO RÚSTICO DE PROTECCIÓN DE COSTAS SR-PC	SOLO RÚSTICO DE PROTECCIÓN DE INFRAESTRUCTURAS SR-PI	ACTUACIÓN INTEGRAL EN SOLO DE NÚCLEO RURAL	
SOLO URBANIZABLE DELIMITADO SUR-D	SOLO NÚCLEO RURAL COMÚN NR-C	SOLO RÚSTICO DE PROTECCIÓN AGROPECUARIA SR-PA		SOLO RÚSTICO DE PROTECCIÓN DAS AUGAS SR-PR	SOLO RÚSTICO DE PROTECCIÓN DE ESPAZOS NATURAIS SR-PN	PLAN ESPECIAL DE DOTACIÓNS E ESPAZOS LIBRES DO LITORAL (PE)	

CLASE DE ELEMENTO	TIPOLOXÍA	CLAVE DE IDENTIFICACIÓN
ARQUITECTURA	ELEMENTO RELIXIOSO	**ER-0603**



APROBADO PROVISIONALMENTE
POLO PLENO
En sesión de data,
18 NOV 2015
O SECRETARIO
CONCELLO DE CARBALLO

DENOMINACIÓN:	PARROQUIA:	NÚCLEO:	LUGAR:
CRUCEIRO FRONTE AO COLEXIO DE CANCES DA VILA	**CANCES (SAN MARTIÑO)**	**CANCES DA VILA**	

ADSCRICIÓN/ ESTILO	COORDENADAS:		
ARQUITECTURA POPULAR	UTM	X = 520780	Y = 4788048

DESCRICIÓN

Cruceiro que presenta similitudes co situado fronte á igrexa, aínda que con proporcións diferentes nos seus distintos elementos e sen baseamento diferenciado, cun sinxelo altar na parte frontal.
De interese como elemento simbólico e referencia nunha paisaxe rural aberta.

CATEGORÍA	TITULARIDADE	NIVEL DE PROTECCIÓN	ESTADO DE CONSERVACIÓN	USO
BIC	PRIVADA	INTEGRAL	BO	SEN USO

CLASE DE SOLO	ORDENANZA DE APLICACIÓN
SOLO DE NÚCLEO RURAL COMÚN	

XUNTA DE GALICIA
Aprobado definitivamente por Orde da Conselleira de Medio Ambiente e Ordenación do Territorio
de data - 4 FEB. 2016
A xefa do servizo de Planificación Urbanística III
Lucía Linares Yáñez

OBSERVACIÓNS

ELEMENTOS A PROTEXER

MELLORAS NECESARIAS

OBRAS PROHIBIDAS	OBRAS PERMITIDAS
As derivadas do seu nivel de protección	As derivadas do seu nivel de protección

PLAN XERAL DE ORDENACIÓN MUNICIPAL
CONCELLO DE CARBALLO

CATÁLOGO DE ELEMENTOS A PROTEXER OU RECUPERAR

DENOMINACIÓN	CLAVE DE IDENTIFICACIÓN	PLANO P.X.O.M.
CRUCEIRO DE CANCES DA VILA	ER-0604	B-04

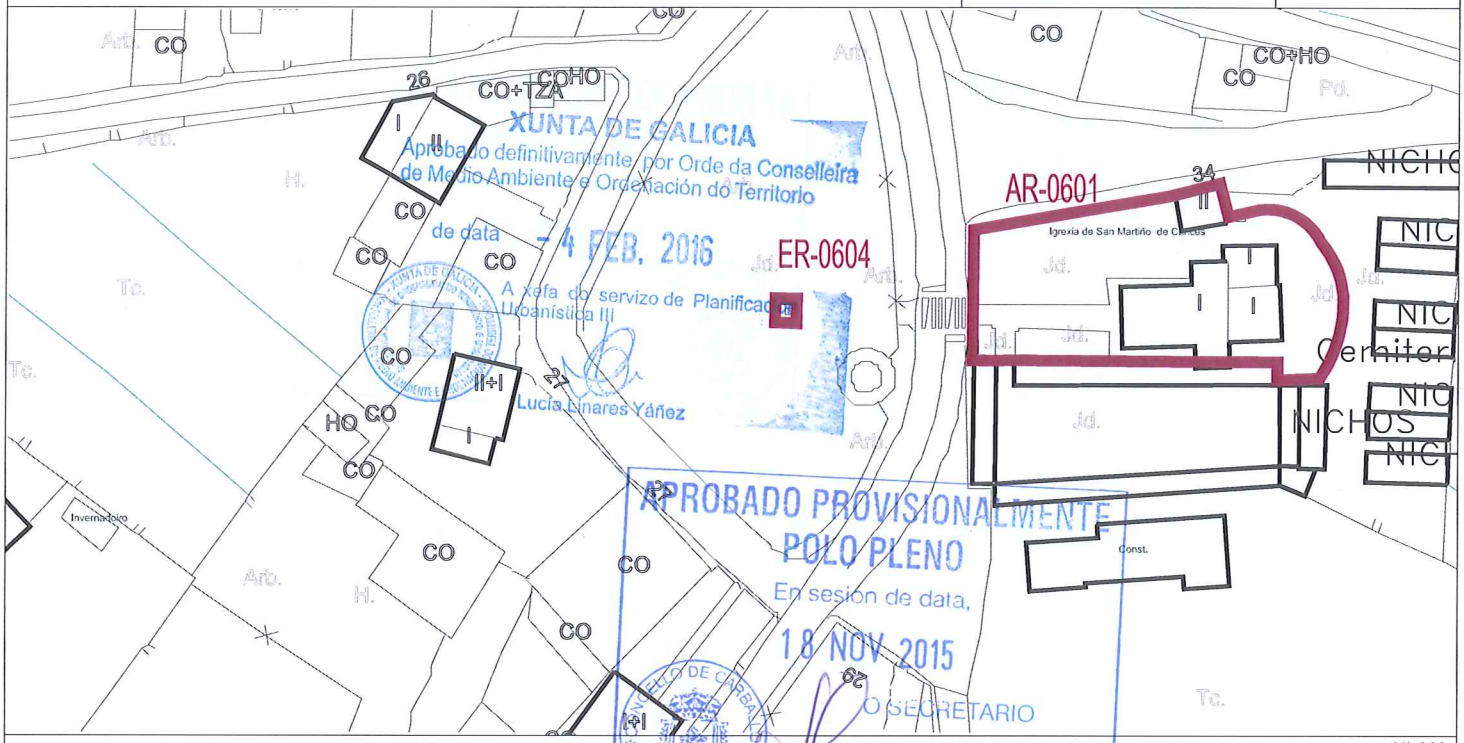

I/1.000

I/5.000

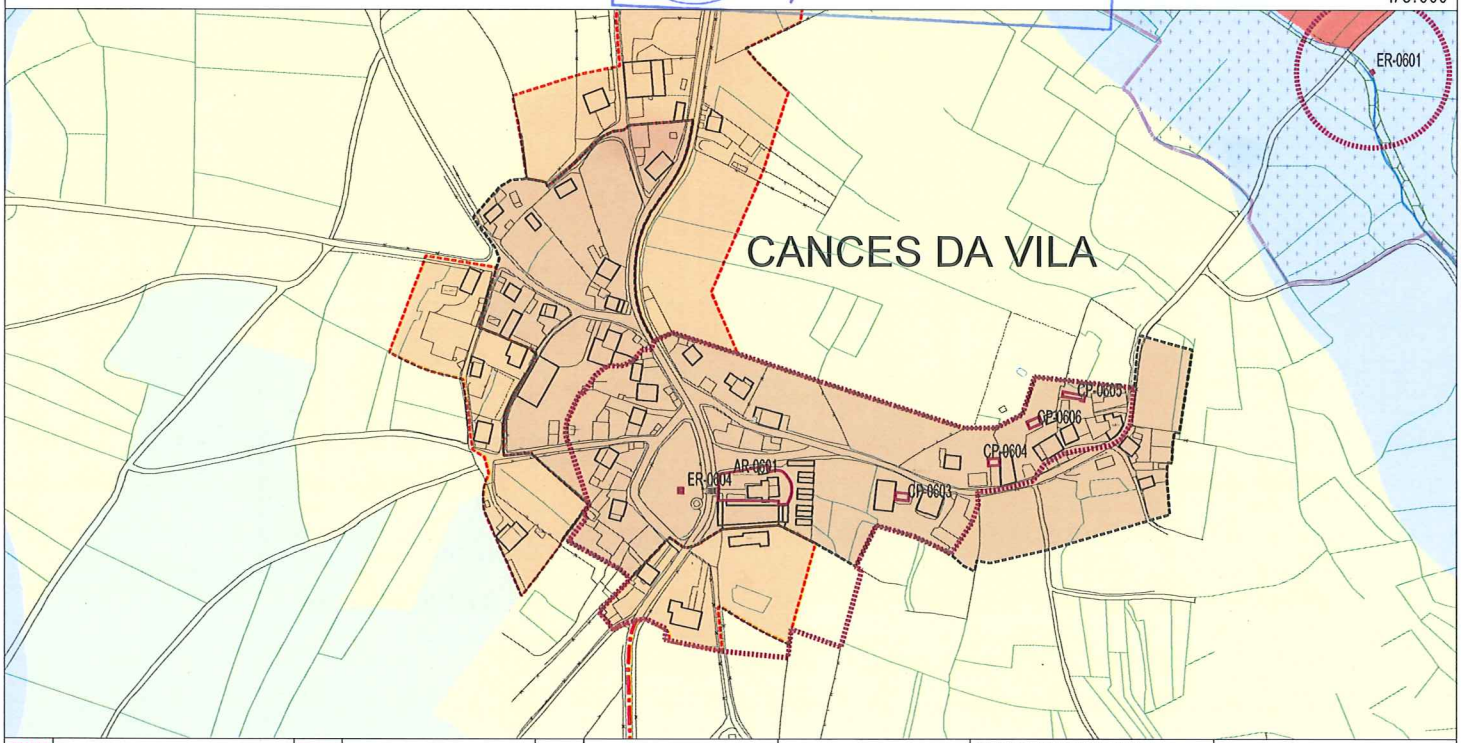

CONTORNO DE PROTECCIÓN	ELEMENTO CATALOGADO				COORDENADAS UTM-HUSO 29N X: X:	Y: Y:
SOLO URBANO SU-C	SOLO URBANIZABLE DISPOSICIÓN TRANSITORIA 13ª SUR-T	SOLO NÚCLEO RURAL COMPLEXO NR-HT/C		SOLO RÚSTICO DE PROTECCIÓN FORESTAL SR-PF	SOLO RÚSTICO DE PROTECCIÓN PATRIMONIAL SR-PP	SOLO RÚSTICO DE PROTECCIÓN PAISAXÍSTICA SR-PX
SOLO URBANO NON CONSOLIDADO SU-NC	SOLO NÚCLEO RURAL HISTÓRICO-TRADICIONAL NR-HT	SOLO RÚSTICO DE PROTECCIÓN ORDINARIA SR-PO		SOLO RÚSTICO DE PROTECCIÓN DE COSTAS SR-PC	SOLO RÚSTICO DE PROTECCIÓN DE INFRAESTRUCTURAS SR-PI	ACTUACIÓN INTEGRAL EN SOLO DE NÚCLEO RURAL
SOLO URBANIZABLE DELIMITADO SUR-D	SOLO NÚCLEO RURAL COMÚN NR-C	SOLO RÚSTICO DE PROTECCIÓN AGROPECUARIA SR-PA		SOLO RÚSTICO DE PROTECCIÓN DAS AUGAS SR-PR	SOLO RÚSTICO DE PROTECCIÓN DE ESPAZOS NATURAIS SR-PN	PLAN ESPECIAL DE DOTACIÓNS E ESPAZOS LIBRES DO LITORAL (PE)

CLASE DE ELEMENTO	TIPOLOXÍA	CLAVE DE IDENTIFICACIÓN
ARQUITECTURA	ELEMENTO RELIXIOSO	**ER-0604**



APROBADO PROVISIONALMENTE
POLO PLENO
En sesión de data,
18 NOV 2015
O SECRETARIO
CONCELLO DE CARBALLO

DENOMINACIÓN:	PARROQUIA:	NÚCLEO:	LUGAR:
CRUCEIRO DE CANCES DA VILA	**CANCES (SAN MARTIÑO)**	**CANCES DA VILA**	

ADSCRICIÓN/ ESTILO	COORDENADAS:		
ARQUITECTURA RELIXIOSA	UTM	X = 520724	Y = 4787522

DESCRICIÓN

É un cruceiro caracterizado pola morfoloxía do seu baseamento, con gradas, altar frontal e peto de ánimas que amosa figura en relevo, completando as distintas partes unha columna octogonal, capitel e cruz de sinxela factura.
Con valor referencial no conxunto de cruceiros do municipio, destacando fundamentalmente pola estrutura da súa base, conformando un espazo público central dentro do núcleo.

CATEGORÍA	TITULARIDADE	NIVEL DE PROTECCIÓN	ESTADO DE CONSERVACIÓN	USO
INVENTARIADO	PRIVADA	INTEGRAL	BO	SEN USO

CLASE DE SOLO	ORDENANZA DE APLICACIÓN
SOLO DE NÚCLEO RURAL HISTÓRICO-TRADICIONAL	

OBSERVACIÓNS

XUNTA DE GALICIA
Aprobado definitivamente por Orde da Conselleira de Medio Ambiente e Ordenación do Territorio
de data - 4 FEB. 2016
A xefa do servizo de Planificación Urbanística III
Lucía Linares Yáñez

ELEMENTOS A PROTEXER

MELLORAS NECESARIAS

OBRAS PROHIBIDAS	OBRAS PERMITIDAS
As derivadas do seu nivel de protección	As derivadas do seu nivel de protección

PLAN XERAL DE ORDENACIÓN MUNICIPAL
CONCELLO DE CARBALLO

CATÁLOGO DE ELEMENTOS A PROTEXER OU RECUPERAR

DENOMINACIÓN	CLAVE DE IDENTIFICACIÓN	PLANO P.X.O.M.
CRUCEIRO	ER-0605	B-04



1/1.000

1/5.000

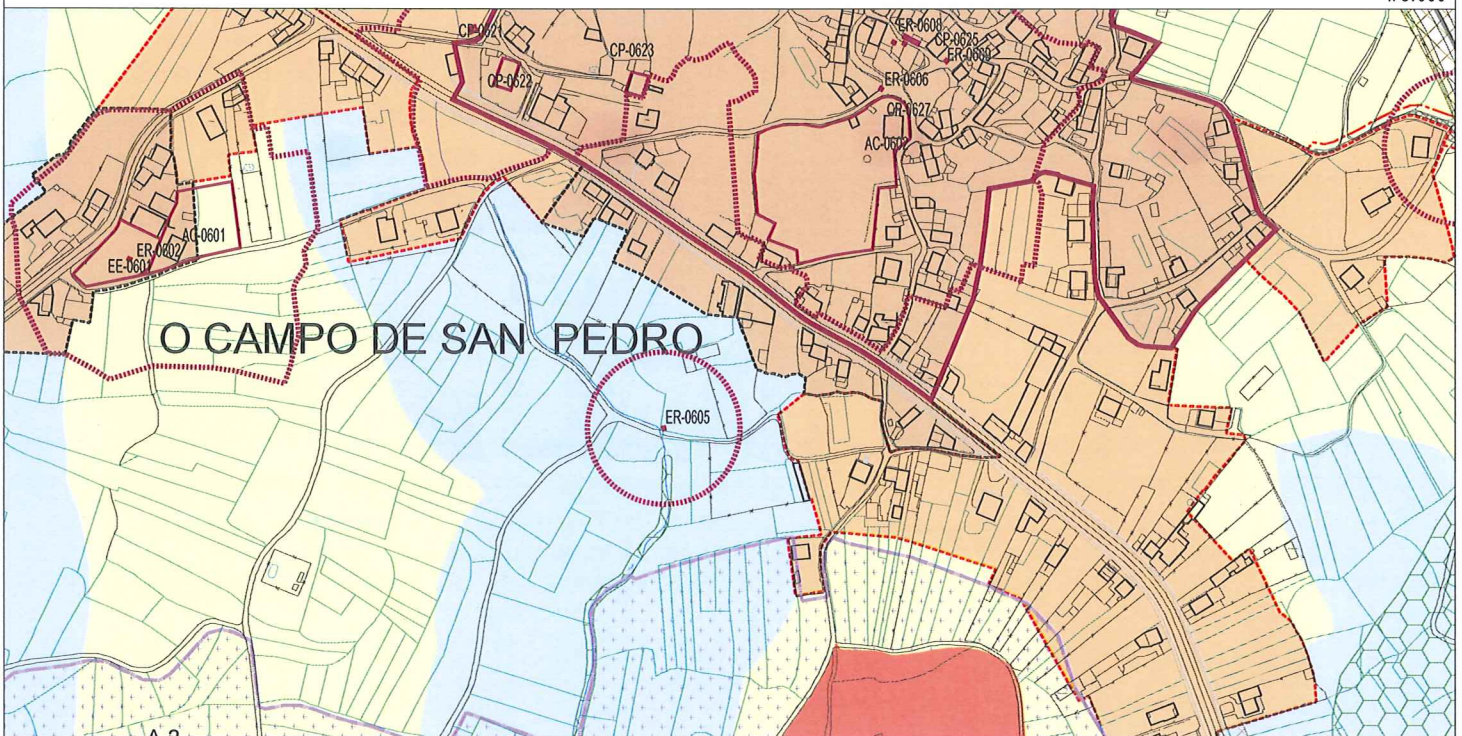

CONTORNO DE PROTECCIÓN	ELEMENTO CATALOGADO				COORDENADAS UTM-HUSO 29N X: X:	Y: Y:	
SOLO URBANO SU-C	SOLO URBANIZABLE DISPOSICIÓN TRANSITORIA 13ª SUR-T	SOLO NÚCLEO RURAL COMPLEXO NR-HT/C		SOLO RÚSTICO DE PROTECCIÓN FORESTAL SR-PF	SOLO RÚSTICO DE PROTECCIÓN PATRIMONIAL SR-PP	SOLO RÚSTICO DE PROTECCIÓN PAISAXÍSTICA SR-PX	
SOLO URBANO NON CONSOLIDADO SU-NC	SOLO NÚCLEO RURAL HISTÓRICO-TRADICIONAL NR-HT	SOLO RÚSTICO DE PROTECCIÓN ORDINARIA SR-PO		SOLO RÚSTICO DE PROTECCIÓN DE COSTAS SR-PC	SOLO RÚSTICO DE PROTECCIÓN DE INFRAESTRUCTURAS SR-PI	ACTUACIÓN INTEGRAL EN SOLO DE NÚCLEO RURAL	
SOLO URBANIZABLE DELIMITADO SUR-D	SOLO NÚCLEO RURAL COMÚN NR-C	SOLO RÚSTICO DE PROTECCIÓN AGROPECUARIA SR-PA		SOLO RÚSTICO DE PROTECCIÓN DAS AUGAS SR-PR	SOLO RÚSTICO DE PROTECCIÓN DE ESPAZOS NATURAIS SR-PN	PLAN ESPECIAL DE DOTACIÓNS E ESPAZOS LIBRES DO LITORAL (PE)	

CLASE DE ELEMENTO	TIPOLOXÍA	CLAVE DE IDENTIFICACIÓN
ARQUITECTURA	ELEMENTO RELIXIOSO	**ER-0605**



APROBADO PROVISIONALMENTE
POLO PLENO
En sesión de data,
18 NOV 2015
O SECRETARIO
CONCELLO DE CARBALLO

DENOMINACIÓN:	PARROQUIA:	NÚCLEO:	LUGAR:
CRUCEIRO	**CANCES (SAN MARTIÑO)**	**CANCES GRANDE**	**CORTIÑAS**

ADSCRICIÓN/ ESTILO	COORDENADAS:		
ARQUITECTURA POPULAR	UTM	X = 521510	Y = 4788267

DESCRICIÓN

Cruceiro de interese como elemento simbólico, con fuste de sección octogonal e capitel con inscricións rematado por unha pequena cruz. Elemento moi singular.

CATEGORÍA	TITULARIDADE	NIVEL DE PROTECCIÓN	ESTADO DE CONSERVACIÓN	USO
INCLUIDO NO CATÁLOGO	PRIVADA	INTEGRAL	BO	SEN USO

CLASE DE SOLO	ORDENANZA DE APLICACIÓN
SOLO RÚSTICO DE PROTECCIÓN DAS AUGAS	

XUNTA DE GALICIA
Aprobado definitivamente por Orde da Conselleira de Medio Ambiente e Ordenación do Territorio
de data - 4 FEB. 2016
A xefa do servizo de Planificación Urbanística III
Lucía Linares Yáñez

OBSERVACIÓNS

ELEMENTOS A PROTEXER

MELLORAS NECESARIAS

OBRAS PROHIBIDAS	OBRAS PERMITIDAS
As derivadas do seu nivel de protección	As derivadas do seu nivel de protección

PLAN XERAL DE ORDENACIÓN MUNICIPAL
CONCELLO DE CARBALLO

CATÁLOGO DE ELEMENTOS A PROTEXER OU RECUPERAR

DENOMINACIÓN	CLAVE DE IDENTIFICACIÓN	PLANO P.X.O.M.
CRUCEIRO DE CANCES GRANDE	ER-0606	B-04

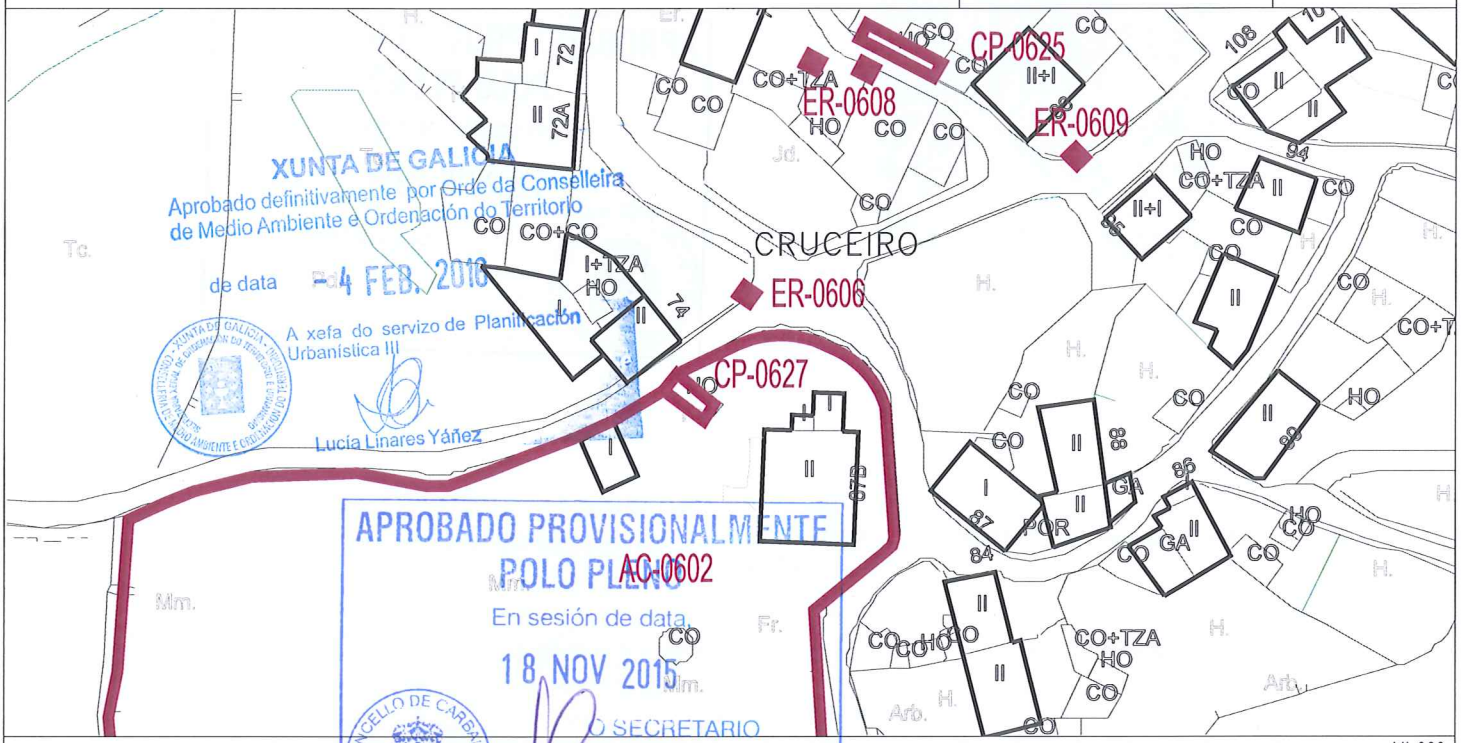

1/1.000

1/5.000

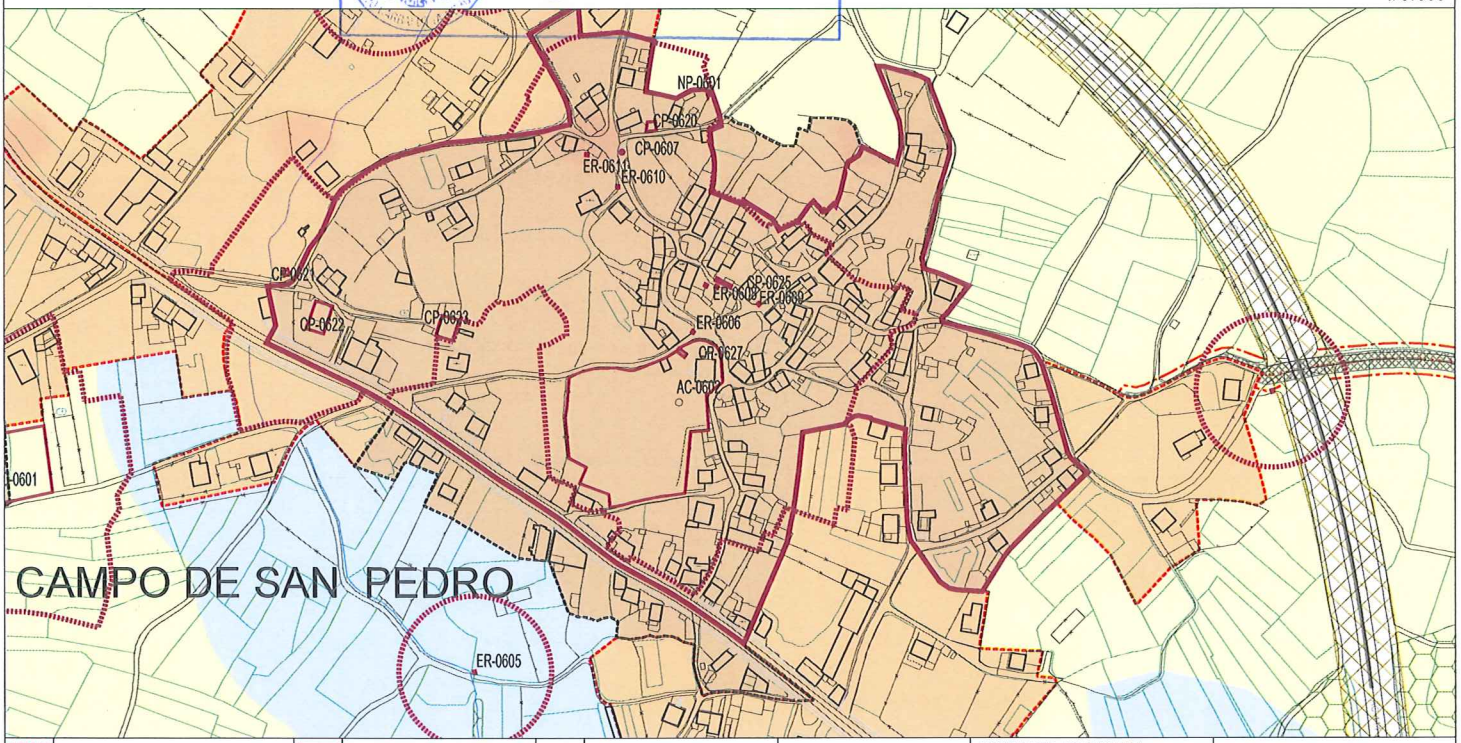

CONTORNO DE PROTECCIÓN	ELEMENTO CATALOGADO				COORDENADAS UTM-HUSO 29N X: X:	Y: Y:	
SOLO URBANO SU-C	SOLO URBANIZABLE DISPOSICIÓN TRANSITORIA 13ª SUR-T	SOLO NÚCLEO RURAL COMPLEXO NR-HT/C	SOLO RÚSTICO DE PROTECCIÓN FORESTAL SR-PF	SOLO RÚSTICO DE PROTECCIÓN PATRIMONIAL SR-PP	SOLO RÚSTICO DE PROTECCIÓN PAISAXÍSTICA SR-PX		
SOLO URBANO NON CONSOLIDADO SU-NC	SOLO NÚCLEO RURAL HISTÓRICO-TRADICIONAL NR-HT	SOLO RÚSTICO DE PROTECCIÓN ORDINARIA SR-PO	SOLO RÚSTICO DE PROTECCIÓN DE COSTAS SR-PC	SOLO RÚSTICO DE PROTECCIÓN DE INFRAESTRUCTURAS SR-PI	ACTUACIÓN INTEGRAL EN SOLO DE NÚCLEO RURAL		
SOLO URBANIZABLE DELIMITADO SUR-D	SOLO NÚCLEO RURAL COMÚN NR-C	SOLO RÚSTICO DE PROTECCIÓN AGROPECUARIA SR-PA	SOLO RÚSTICO DE PROTECCIÓN DAS AUGAS SR-PR	SOLO RÚSTICO DE PROTECCIÓN DE ESPAZOS NATURAIS SR-PN	PLAN ESPECIAL DE DOTACIÓNS E ESPAZOS LIBRES DO LITORAL (PE)		

CLASE DE ELEMENTO	TIPOLOXÍA	CLAVE DE IDENTIFICACIÓN
ARQUITECTURA	ELEMENTO RELIXIOSO	**ER-0606**



APROBADO PROVISIONALMENTE
POLO PLENO
En sesión de data,
18 NOV 2015
O SECRETARIO
CONCELLO DE CARBALLO

DENOMINACIÓN:	PARROQUIA:	NÚCLEO:	LUGAR:
CRUCEIRO DE CANCES GRANDE	**CANCES (SAN MARTIÑO)**	**CANCES GRANDE**	

ADSCRICIÓN/ ESTILO	COORDENADAS:		
ARQUITECTURA POPULAR	UTM	X = 521654	Y = 4788492

DESCRICIÓN

Cruceiro cunha gran sinxeleza compositiva e o seu estado de conservación denotan antigüidade na súa procedencia, constando de baseamento pétreo, columna octogonal labrada, capitel prismático con relevos e cruz no remate. Ten interese pola súa procedencia histórica, caracterizando un entorno de valor.

CATEGORÍA	TITULARIDADE	NIVEL DE PROTECCIÓN	ESTADO DE CONSERVACIÓN	USO
INVENTARIADO	PRIVADA	INTEGRAL	BO	SEN USO

CLASE DE SOLO	ORDENANZA DE APLICACIÓN
SOLO DE NÚCLEO RURAL HISTÓRICO-TRADICIONAL	

XUNTA DE GALICIA
Aprobado definitivamente por Orde da Conselleira de Medio Ambiente e Ordenación do Territorio
- 4 FEB. 2016
A xefa do servizo de Planificación Urbanística III
Lucía Linares Yáñez

OBSERVACIÓNS

Forma parte de un conxunto de 6 cruces en Cances Grande.

ELEMENTOS A PROTEXER

MELLORAS NECESARIAS

OBRAS PROHIBIDAS	OBRAS PERMITIDAS
As derivadas do seu nivel de protección	As derivadas do seu nivel de protección

PLAN XERAL DE ORDENACIÓN MUNICIPAL
CONCELLO DE CARBALLO

CATÁLOGO DE ELEMENTOS A PROTEXER OU RECUPERAR

DENOMINACIÓN	CLAVE DE IDENTIFICACIÓN	PLANO P.X.O.M.
CRUCEIRO	ER-0607	B-04

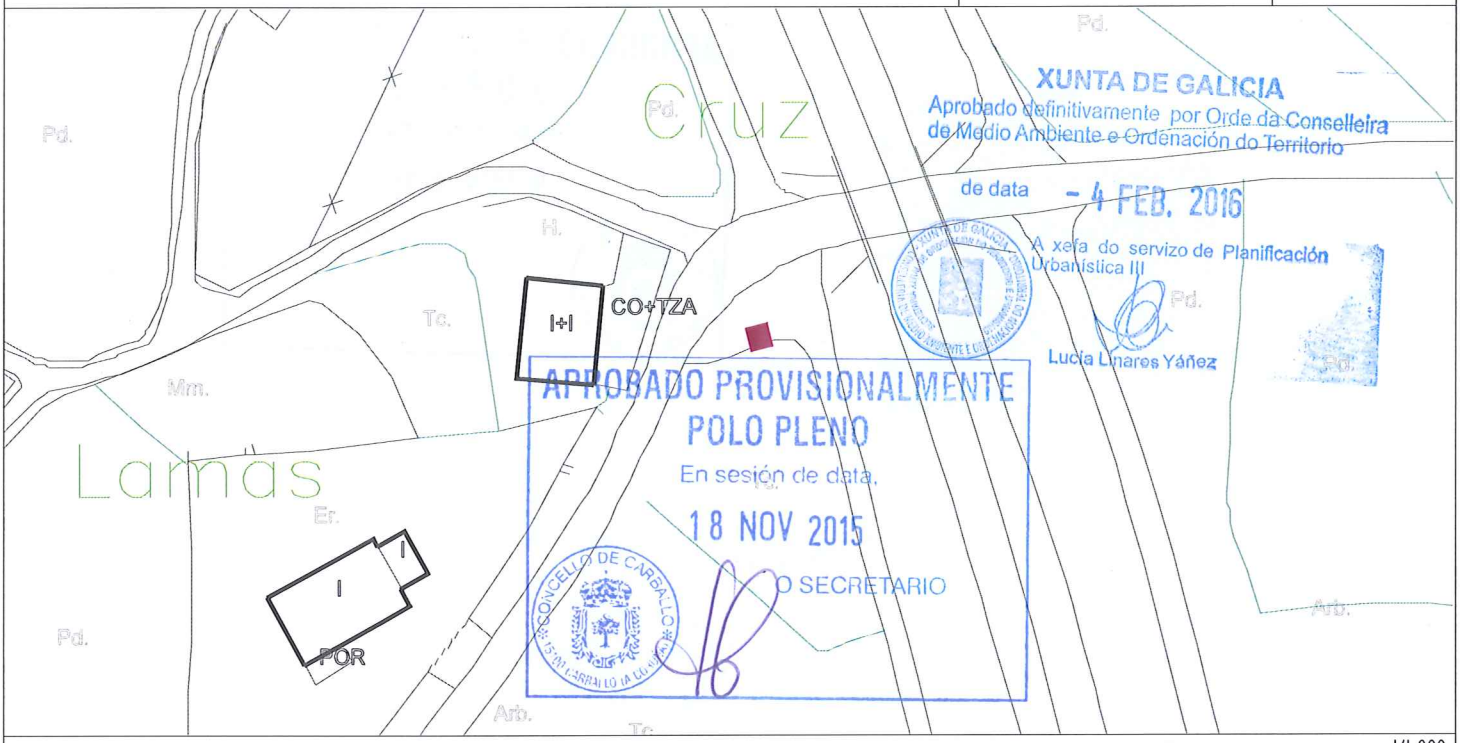

XUNTA DE GALICIA
Aprobado definitivamente por Orde da Conselleira de Medio Ambiente e Ordenación do Territorio
de data - 4 FEB. 2016
A xefa do servizo de Planificación Urbanística III
Lucía Linares Yáñez

APROBADO PROVISIONALMENTE
POLO PLENO
En sesión de data,
18 NOV 2015
O SECRETARIO

I/1.000

I/5.000

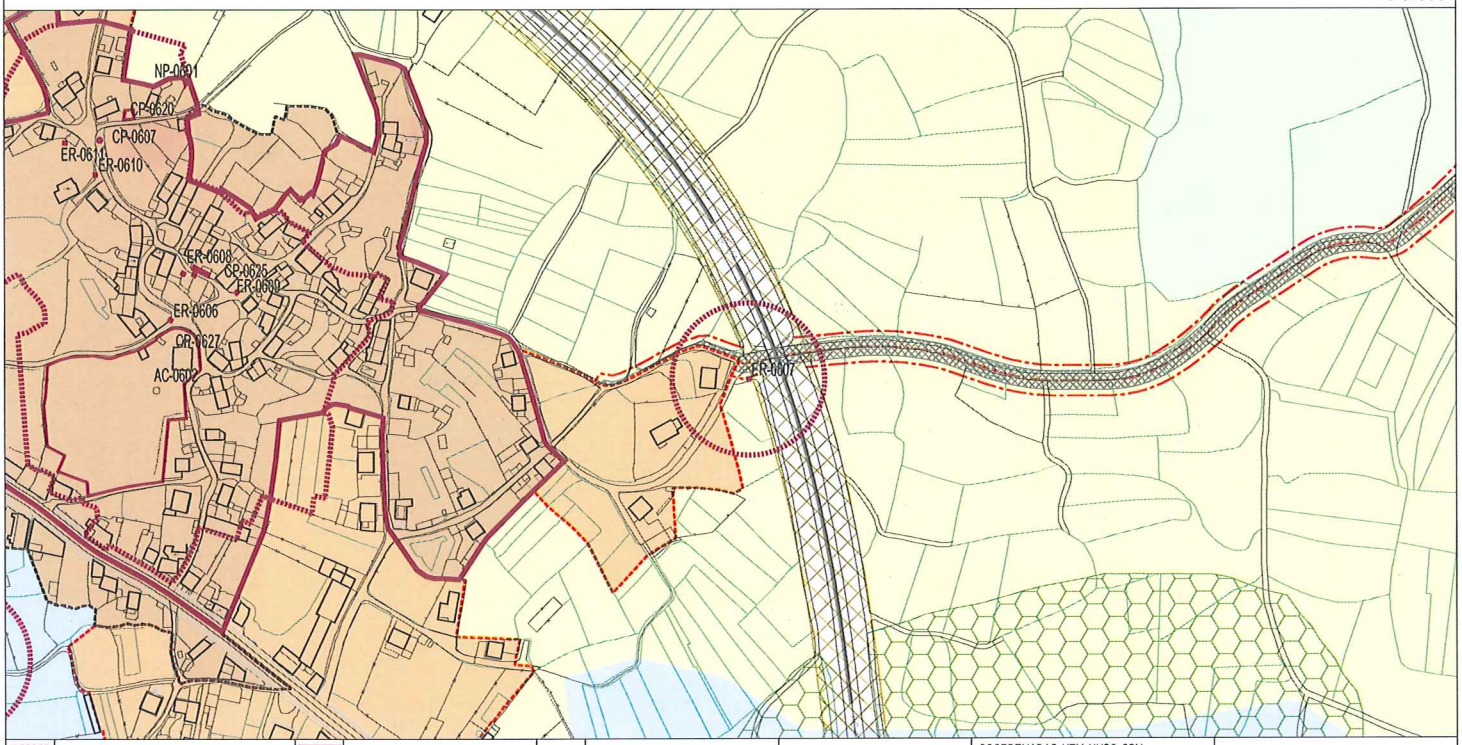

CONTORNO DE PROTECCIÓN	ELEMENTO CATALOGADO				COORDENADAS UTM-HUSO 29N X: X:	Y: Y:	
SOLO URBANO SU-C	SOLO URBANIZABLE DISPOSICIÓN TRANSITORIA 13ª SUR-T	SOLO NÚCLEO RURAL COMPLEXO NR-HT/C		SOLO RÚSTICO DE PROTECCIÓN FORESTAL SR-PF	SOLO RÚSTICO DE PROTECCIÓN PATRIMONIAL SR-PP	SOLO RÚSTICO DE PROTECCIÓN PAISAXÍSTICA SR-PX	
SOLO URBANO NON CONSOLIDADO SU-NC	SOLO NÚCLEO RURAL HISTÓRICO-TRADICIONAL NR-HT	SOLO RÚSTICO DE PROTECCIÓN ORDINARIA SR-PO		SOLO RÚSTICO DE PROTECCIÓN DE COSTAS SR-PC	SOLO RÚSTICO DE PROTECCIÓN DE INFRAESTRUCTURAS SR-PI	ACTUACIÓN INTEGRAL EN SOLO DE NÚCLEO RURAL	
SOLO URBANIZABLE DELIMITADO SUR-D	SOLO NÚCLEO RURAL COMÚN NR-C	SOLO RÚSTICO DE PROTECCIÓN AGROPECUARIA SR-PA		SOLO RÚSTICO DE PROTECCIÓN DAS AUGAS SR-PR	SOLO RÚSTICO DE PROTECCIÓN DE ESPAZOS NATURAIS SR-PN	PLAN ESPECIAL DE DOTACIÓNS E ESPAZOS LIBRES DO LITORAL (PE)	

CLASE DE ELEMENTO	TIPOLOXÍA	CLAVE DE IDENTIFICACIÓN
ARQUITECTURA	ELEMENTO RELIXIOSO	**ER-0607**



APROBADO PROVISIONALMENTE
POLO PLENO
En sesión de data,
18 NOV 2015
O SECRETARIO
CONCELLO DE CARBALLO

DENOMINACIÓN:	PARROQUIA:	NÚCLEO:	LUGAR:
CRUCEIRO	**CANCES (SAN MARTIÑO)**	**CANCES GRANDE**	

ADSCRICIÓN/ ESTILO	COORDENADAS: UTM	X = 522033	Y = 4788451

DESCRICIÓN

Cruceiro emprazado sobre unha rocha de gran sinxeleza compositiva, composto por fuste e cruz de sección cuadrangular sen ningún tipo de elemento escultórico e feita en formigón. De interese como elemento simbólico e referencia visual no núcleo.

CATEGORÍA	TITULARIDADE	NIVEL DE PROTECCIÓN	ESTADO DE CONSERVACIÓN	USO
INCLUIDO NO CATÁLOGO	PRIVADA	AMBIENTAL	BO	SEN USO

CLASE DE SOLO	ORDENANZA DE APLICACIÓN
SOLO RÚSTICO DE PROTECCIÓN AGROPECUARIA	

XUNTA DE GALICIA
Aprobado definitivamente por Orde da Conselleira de Medio Ambiente e Ordenación do Territorio
de data - 4 FEB. 2016
A xefa do servizo de Planificación Urbanística III
Lucía Linares Yáñez

OBSERVACIÓNS

ELEMENTOS A PROTEXER

MELLORAS NECESARIAS

OBRAS PROHIBIDAS	OBRAS PERMITIDAS
As derivadas do seu nivel de protección	As derivadas do seu nivel de protección

PLAN XERAL DE ORDENACIÓN MUNICIPAL
CONCELLO DE CARBALLO

CATÁLOGO DE ELEMENTOS A PROTEXER OU RECUPERAR

XUNTA DE GALICIA
Aprobado definitivamente por Orde da Conselleira de Medio Ambiente e Ordenación do Territorio

DENOMINACIÓN	CLAVE DE IDENTIFICACIÓN	PLANO P.X.O.M.
CRUCES	ER-0608	B-04

de data - 4 FEB. 2016
A xefa do servizo de Planificación Urbanística III
Lucía Linares Yáñez

APROBADO PROVISIONALMENTE POLO PLENO
En sesión de data
18 NOV 2015
O SECRETARIO

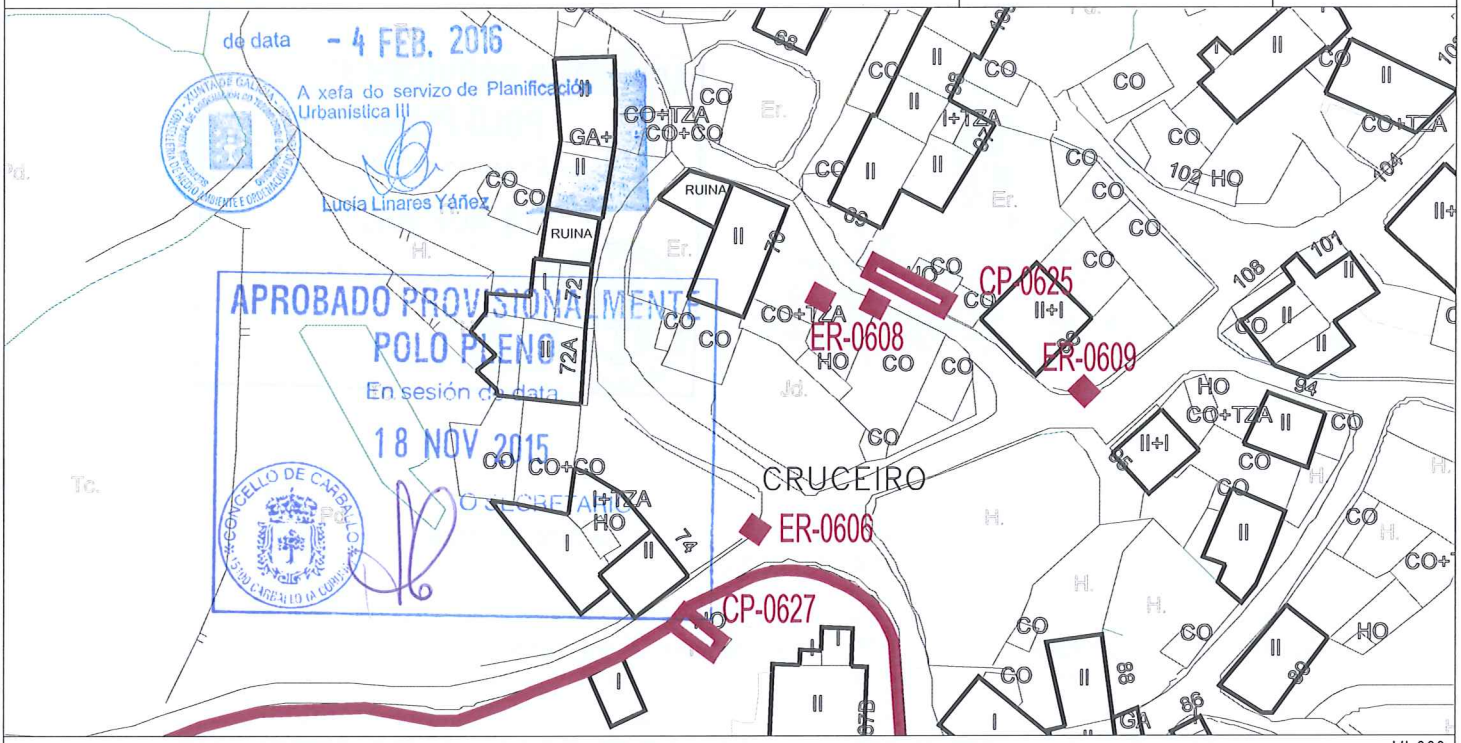

1/1.000

1/5.000

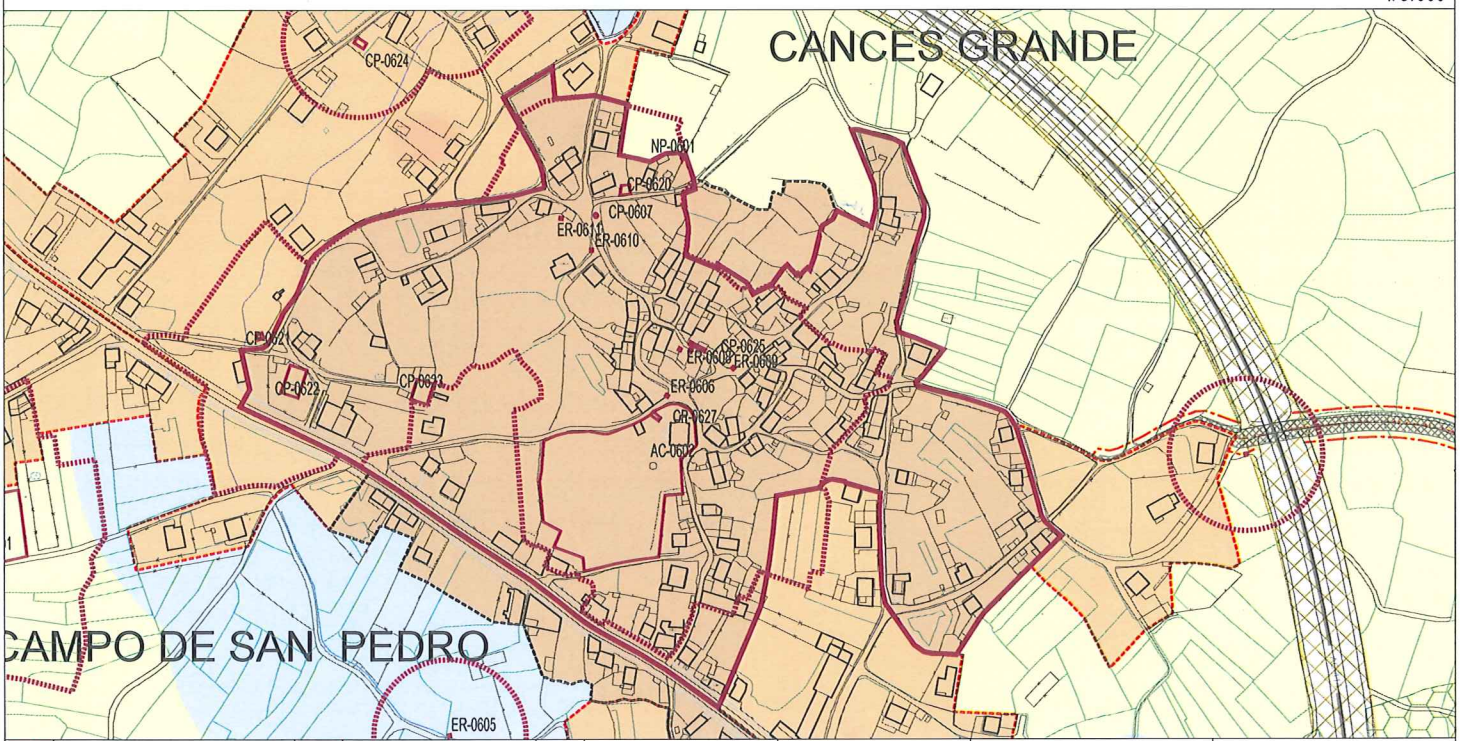

CONTORNO DE PROTECCIÓN	ELEMENTO CATALOGADO				COORDENADAS UTM-HUSO 29N X:	Y:	
SOLO URBANO SU-C	SOLO URBANIZABLE DISPOSICIÓN TRANSITORIA 13ª SUR-T	SOLO NÚCLEO RURAL COMPLEXO NR-HT/C		SOLO RÚSTICO DE PROTECCIÓN FORESTAL SR-PF	SOLO RÚSTICO DE PROTECCIÓN PATRIMONIAL SR-PP	SOLO RÚSTICO DE PROTECCIÓN PAISAXÍSTICA SR-PX	
SOLO URBANO NON CONSOLIDADO SU-NC	SOLO NÚCLEO RURAL HISTÓRICO-TRADICIONAL NR-HT	SOLO RÚSTICO DE PROTECCIÓN ORDINARIA SR-PO		SOLO RÚSTICO DE PROTECCIÓN DE COSTAS SR-PC	SOLO RÚSTICO DE PROTECCIÓN DE INFRAESTRUCTURAS SR-PI	ACTUACIÓN INTEGRAL EN SOLO DE NÚCLEO RURAL	
SOLO URBANIZABLE DELIMITADO SUR-D	SOLO NÚCLEO RURAL COMÚN NR-C	SOLO RÚSTICO DE PROTECCIÓN AGROPECUARIA SR-PA		SOLO RÚSTICO DE PROTECCIÓN DAS AUGAS SR-PR	SOLO RÚSTICO DE PROTECCIÓN DE ESPAZOS NATURAIS SR-PN	PLAN ESPECIAL DE DOTACIÓNS E ESPAZOS LIBRES DO LITORAL (PE)	

CLASE DE ELEMENTO	TIPOLOXÍA	CLAVE DE IDENTIFICACIÓN
ARQUITECTURA	ELEMENTO RELIXIOSO	**ER-0608**



APROBADO PROVISIONALMENTE
POLO PLENO
En sesión de data,
18 NOV 2015
O SECRETARIO
CONCELLO DE CARBALLO 15100 CARBALLO (A CORUÑA)

DENOMINACIÓN:	PARROQUIA:	NÚCLEO:	LUGAR:
CRUCES	**CANCES (SAN MARTIÑO)**	**CANCES GRANDE**	

ADSCRICIÓN/ ESTILO	COORDENADAS:		
ARQUITECTURA POPULAR	UTM	X = 521664	Y = 4788521

DESCRICIÓN

Cruces situadas no peche dunha parcela que, ó igual que as empregadas nos hórreos, sacraliza distintos ámbitos do núcleo. De interese como elemento simbólico e referencia visual no núcleo.Unha delas soamente conserva a base.

CATEGORÍA	TITULARIDADE	NIVEL DE PROTECCIÓN	ESTADO DE CONSERVACIÓN	USO
INCLUIDO NO CATÁLOGO	PRIVADA	INTEGRAL	BO	SEN USO

CLASE DE SOLO	ORDENANZA DE APLICACIÓN
SOLO DE NÚCLEO RURAL HISTÓRICO-TRADICIONAL	

OBSERVACIÓNS

Forman parte de un conxunto de 6 cruces en Cances Grande.

XUNTA DE GALICIA
Aprobado definitivamente por Orde da Conselleira de Medio Ambiente e Ordenación do Territorio
de data - 4 FEB. 2016
A xefa do servizo de Planificación Urbanística III
Lucía Linares Yáñez

ELEMENTOS A PROTEXER

MELLORAS NECESARIAS

OBRAS PROHIBIDAS	OBRAS PERMITIDAS
As derivadas do seu nivel de protección	As derivadas do seu nivel de protección

PLAN XERAL DE ORDENACIÓN MUNICIPAL
CONCELLO DE CARBALLO

CATÁLOGO DE ELEMENTOS A PROTEXER OU RECUPERAR

DENOMINACIÓN	CLAVE DE IDENTIFICACIÓN	PLANO P.X.O.M.
CRUZ	ER-0609	B-04

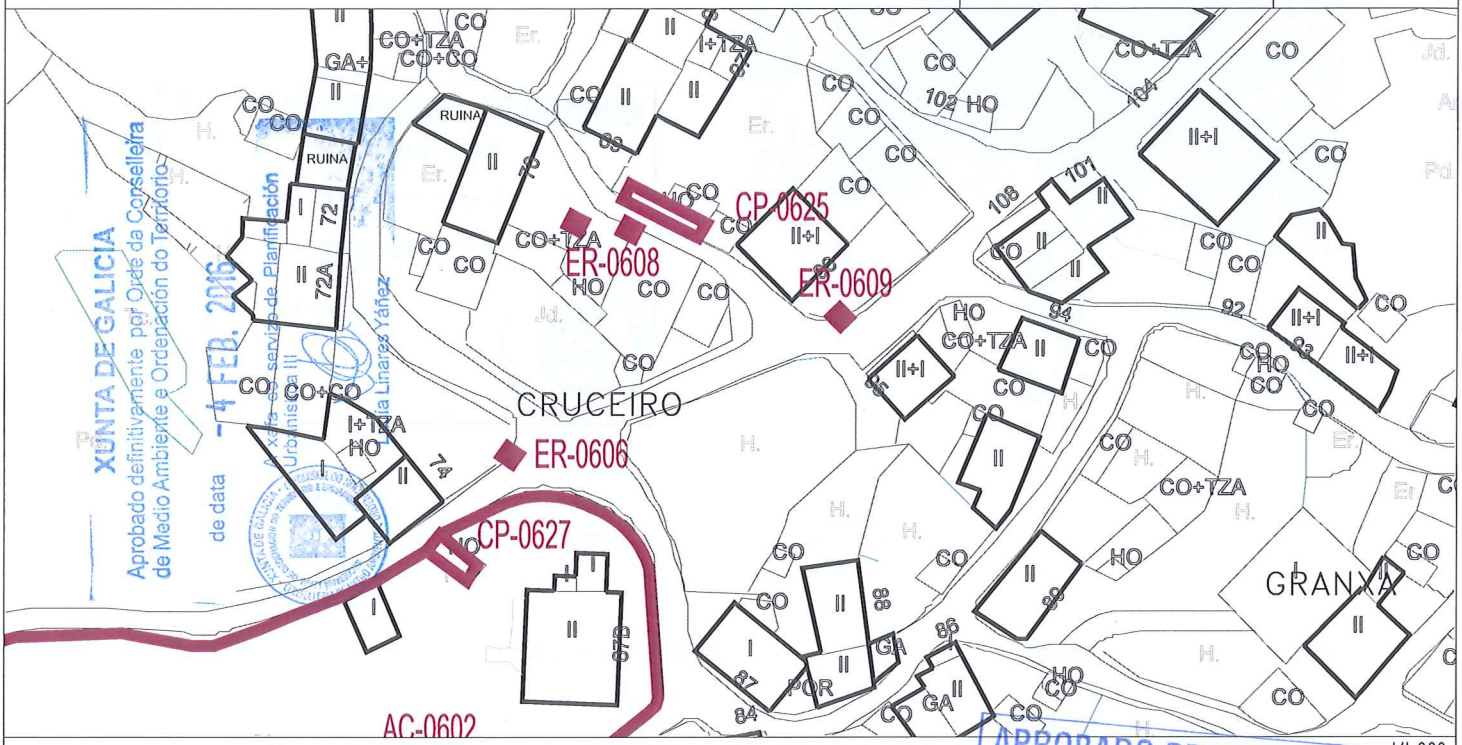

1/1.000
1/5.000

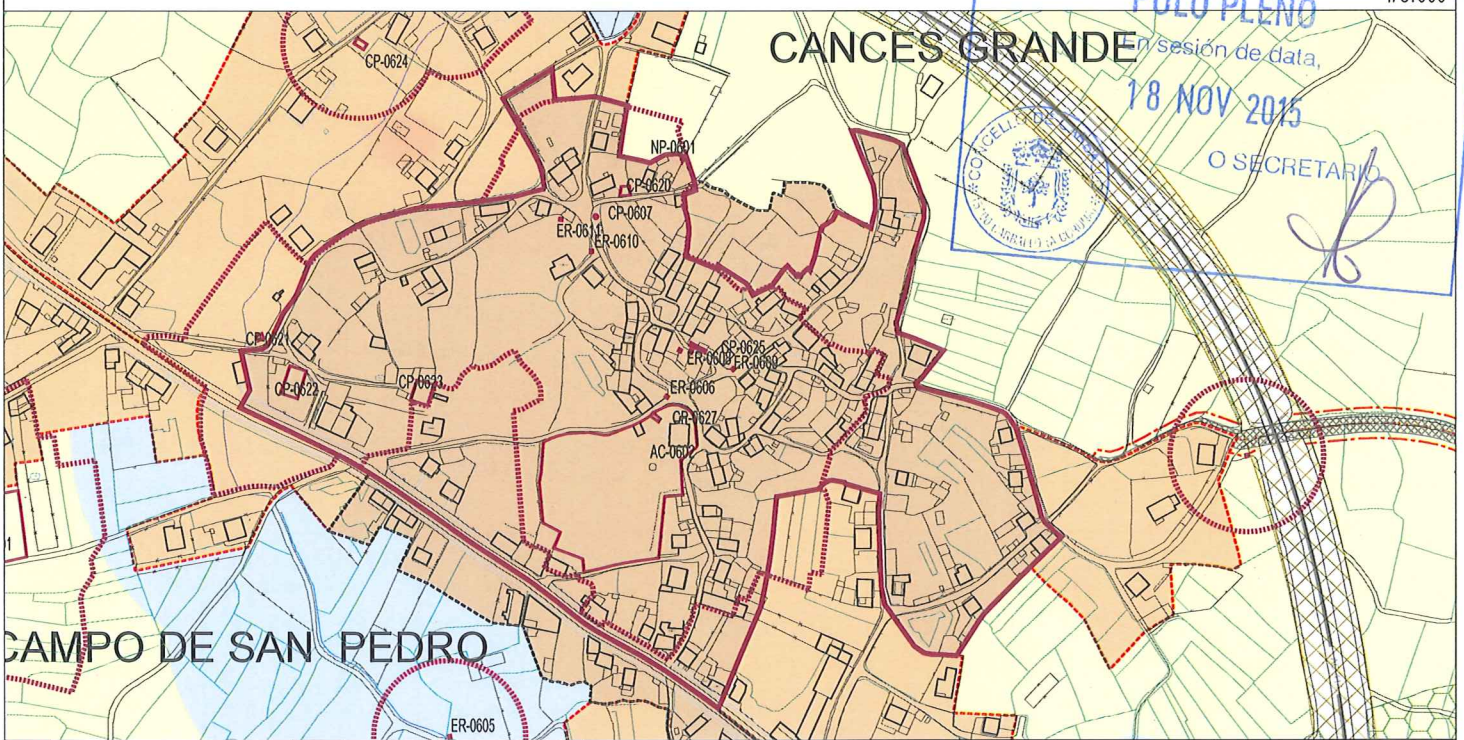

APROBADO PROVISIONALMENTE
POLO PLENO
en sesión de data,
18 NOV 2015
O SECRETARIO

CONTORNO DE PROTECCIÓN	ELEMENTO CATALOGADO			COORDENADAS UTM-HUSO 29N X: X:	Y: Y:
SOLO URBANO SU-C	SOLO URBANIZABLE DISPOSICIÓN TRANSITORIA 13ª SUR-T	SOLO NÚCLEO RURAL COMPLEXO NR-HT/C	SOLO RÚSTICO DE PROTECCIÓN FORESTAL SR-PF	SOLO RÚSTICO DE PROTECCIÓN PATRIMONIAL SR-PP	SOLO RÚSTICO DE PROTECCIÓN PAISAXÍSTICA SR-PX
SOLO URBANO NON CONSOLIDADO SU-NC	SOLO NÚCLEO RURAL HISTÓRICO-TRADICIONAL NR-HT	SOLO RÚSTICO DE PROTECCIÓN ORDINARIA SR-PO	SOLO RÚSTICO DE PROTECCIÓN DE COSTAS SR-PC	SOLO RÚSTICO DE PROTECCIÓN DE INFRAESTRUCTURAS SR-PI	ACTUACIÓN INTEGRAL EN SOLO DE NÚCLEO RURAL
SOLO URBANIZABLE DELIMITADO SUR-D	SOLO NÚCLEO RURAL COMÚN NR-C	SOLO RÚSTICO DE PROTECCIÓN AGROPECUARIA SR-PA	SOLO RÚSTICO DE PROTECCIÓN DAS AUGAS SR-PR	SOLO RÚSTICO DE PROTECCIÓN DE ESPAZOS NATURAIS SR-PN	PLAN ESPECIAL DE DOTACIÓNS E ESPAZOS LIBRES DO LITORAL (PE)

CLASE DE ELEMENTO	TIPOLOXÍA	CLAVE DE IDENTIFICACIÓN
ARQUITECTURA	ELEMENTO RELIXIOSO	**ER-0609**



APROBADO PROVISIONALMENTE
POLO PLENO
Polo Pleno
En sesión de data,
18 NOV 2015
O SECRETARIO

DENOMINACIÓN:	PARROQUIA:	NÚCLEO:	LUGAR:
CRUZ	**CANCES (SAN MARTIÑO)**	**CANCES GRANDE**	

ADSCRICIÓN/ ESTILO	COORDENADAS:		
ARQUITECTURA POPULAR	UTM	X = 521694	Y = 4788506

DESCRICIÓN

Cruz de sección cuadrangular situada no muro de peche dunha parcela que, ó igual que as empregadas nos hórreos, sacraliza distintos ámbitos do núcleo. De interese como elemento simbólico e referencia visual no núcleo.

CATEGORÍA	TITULARIDADE	NIVEL DE PROTECCIÓN	ESTADO DE CONSERVACIÓN	USO
INCLUIDO NO CATÁLOGO	PRIVADA	INTEGRAL	BO	SEN USO

CLASE DE SOLO	ORDENANZA DE APLICACIÓN
SOLO DE NÚCLEO RURAL HISTÓRICO-TRADICIONAL	

XUNTA DE GALICIA
Aprobado definitivamente por Orde da Conselleira de Medio Ambiente e Ordenación do Territorio
de data - 4 FEB. 2016
A xefa do servizo de Planificación Urbanística III
Luela Linares Yáñez

OBSERVACIÓNS

Forman parte de un conxunto de 6 cruces en Cances Grande..

ELEMENTOS A PROTEXER

MELLORAS NECESARIAS

OBRAS PROHIBIDAS	OBRAS PERMITIDAS
As derivadas do seu nivel de protección	As derivadas do seu nivel de protección

PLAN XERAL DE ORDENACIÓN MUNICIPAL
CONCELLO DE CARBALLO

CATÁLOGO DE ELEMENTOS A PROTEXER OU RECUPERAR

DENOMINACIÓN	CLAVE DE IDENTIFICACIÓN	PLANO P.X.O.M.
CRUZ	ER-0610	B-04

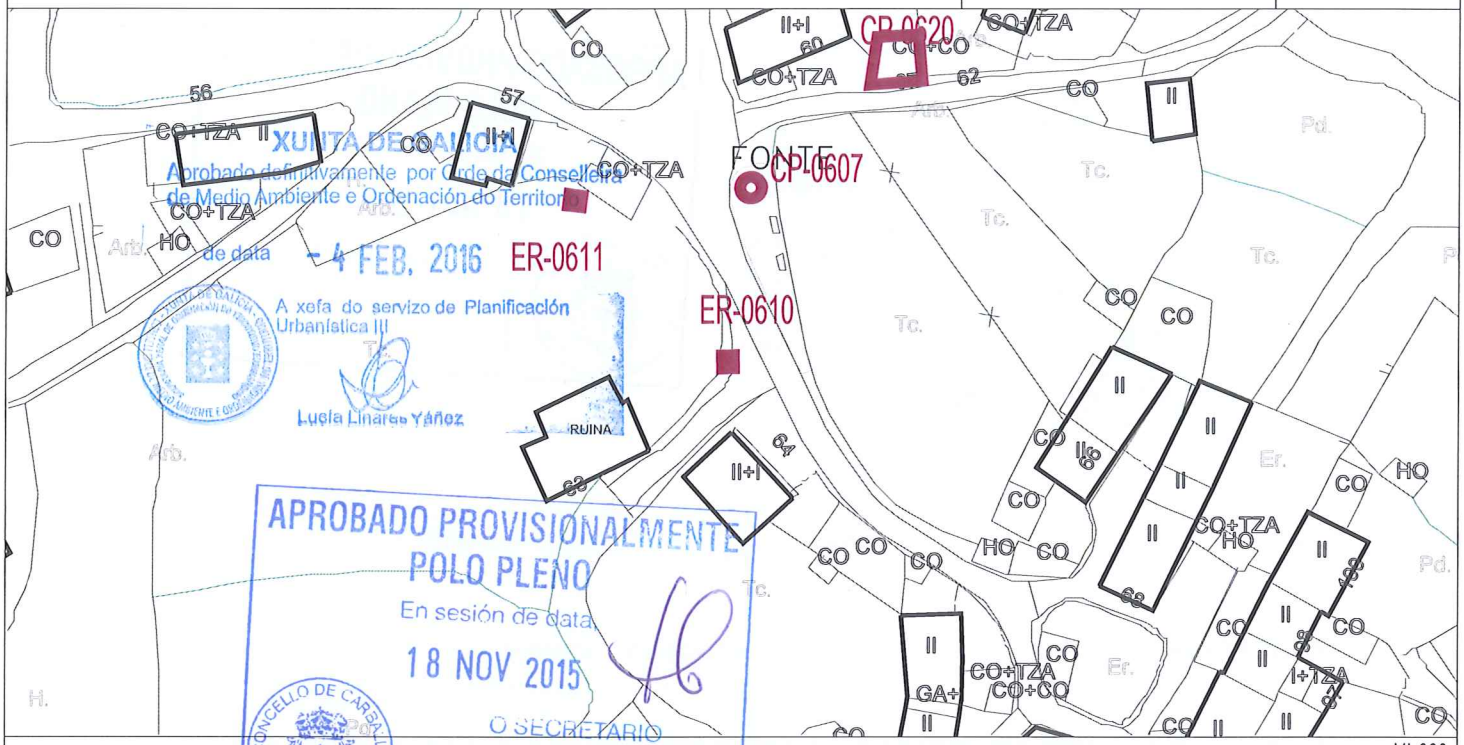

1/1.000

1/5.000

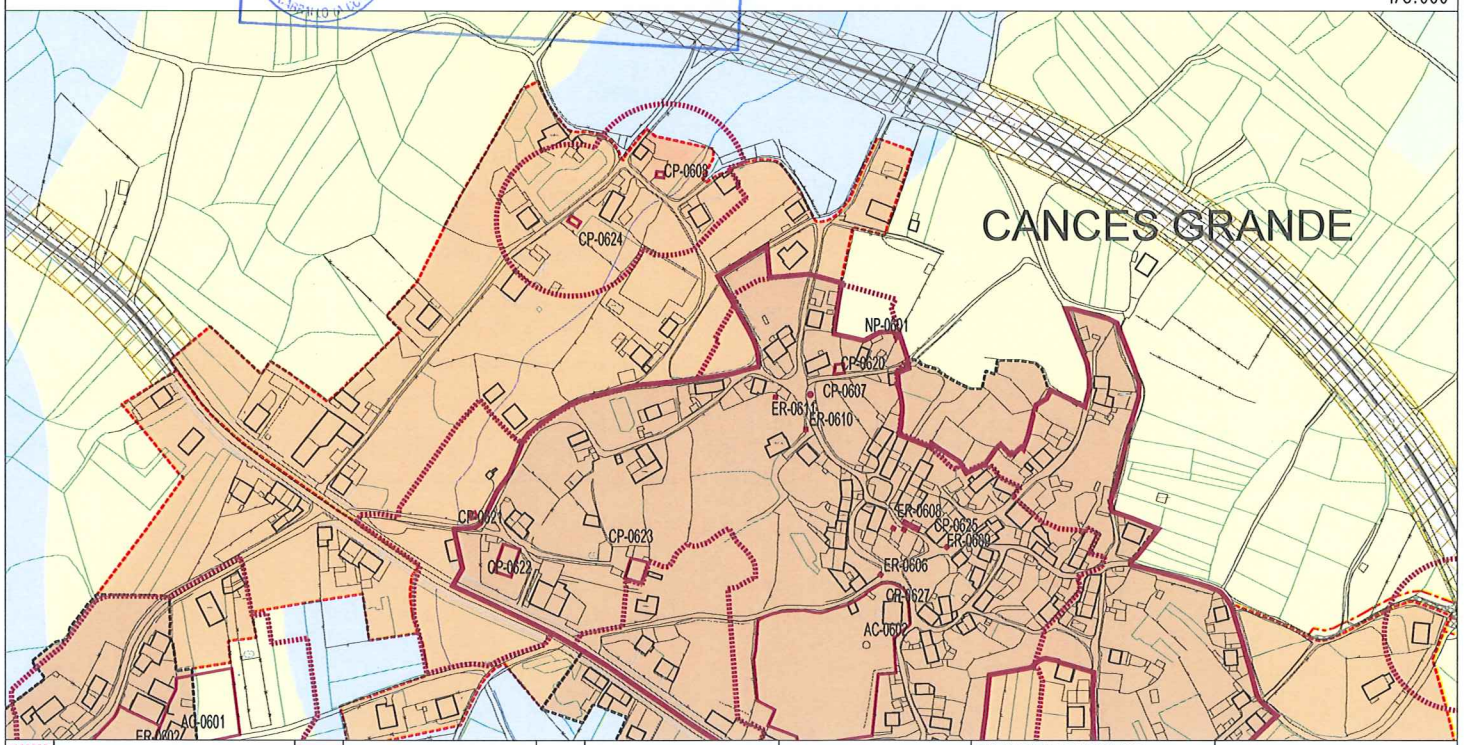

CONTORNO DE PROTECCIÓN	ELEMENTO CATALOGADO				COORDENADAS UTM-HUSO 29N X: X:	Y: Y:
SOLO URBANO SU-C	SOLO URBANIZABLE DISPOSICIÓN TRANSITORIA 13ª SUR-T	SOLO NÚCLEO RURAL COMPLEXO NR-HT/C		SOLO RÚSTICO DE PROTECCIÓN FORESTAL SR-PF	SOLO RÚSTICO DE PROTECCIÓN PATRIMONIAL SR-PP	SOLO RÚSTICO DE PROTECCIÓN PAISAXÍSTICA SR-PX
SOLO URBANO NON CONSOLIDADO SU-NC	SOLO NÚCLEO RURAL HISTÓRICO-TRADICIONAL NR-HT	SOLO RÚSTICO DE PROTECCIÓN ORDINARIA SR-PO		SOLO RÚSTICO DE PROTECCIÓN DE COSTAS SR-PC	SOLO RÚSTICO DE PROTECCIÓN DE INFRAESTRUCTURAS SR-PI	ACTUACIÓN INTEGRAL EN SOLO DE NÚCLEO RURAL
SOLO URBANIZABLE DELIMITADO SUR-D	SOLO NÚCLEO RURAL COMÚN NR-C	SOLO RÚSTICO DE PROTECCIÓN AGROPECUARIA SR-PA		SOLO RÚSTICO DE PROTECCIÓN DAS AUGAS SR-PR	SOLO RÚSTICO DE PROTECCIÓN DE ESPAZOS NATURAIS SR-PN	PLAN ESPECIAL DE DOTACIÓNS E ESPAZOS LIBRES DO LITORAL (PE)

CLASE DE ELEMENTO	TIPOLOXÍA	CLAVE DE IDENTIFICACIÓN
ARQUITECTURA	ELEMENTO RELIXIOSO	**ER-0610**



APROBADO PROVISIONALMENTE
POLO PLENO
En sesión de data,
18 NOV 2015
O SECRETARIO
CONCELLO DE CARBALLO

DENOMINACIÓN:	PARROQUIA:	NÚCLEO:	LUGAR:
CRUZ	**CANCES (SAN MARTIÑO)**	**CANCES GRANDE**	

ADSCRICIÓN/ ESTILO	COORDENADAS:		
ARQUITECTURA POPULAR	UTM	X = 521604	Y = 4788586

DESCRICIÓN

Cruz situada no muro de peche dunha parcela que, ó igual que as empregadas nos hórreos, sacraliza distintos ámbitos do núcleo.

CATEGORÍA	TITULARIDADE	NIVEL DE PROTECCIÓN	ESTADO DE CONSERVACIÓN	USO
INCLUIDO NO CATÁLOGO	PRIVADA	AMBIENTAL	BO	SEN USO

CLASE DE SOLO	ORDENANZA DE APLICACIÓN
SOLO DE NÚCLEO RURAL HISTÓRICO-TRADICIONAL	

XUNTA DE GALICIA
Aprobado definitivamente por Orde da Conselleira de Medio Ambiente e Ordenación do Territorio
de data - 4 FEB. 2016
A xefa do servizo de Planificación Urbanística III
Lucía Linares Yáñez

OBSERVACIÓNS

Forman parte de un conxunto 6 de cruces en Cances Grande..

ELEMENTOS A PROTEXER

MELLORAS NECESARIAS

OBRAS PROHIBIDAS	OBRAS PERMITIDAS
As derivadas do seu nivel de protección	As derivadas do seu nivel de protección

PLAN XERAL DE ORDENACIÓN MUNICIPAL
CONCELLO DE CARBALLO

CATÁLOGO DE ELEMENTOS A PROTEXER OU RECUPERAR

DENOMINACIÓN	CLAVE DE IDENTIFICACIÓN	PLANO P.X.O.M.
CRUZ	ER-0611	B-04

XUNTA DE GALICIA
Aprobado definitivamente por Orde da Conselleira de Medio Ambiente e Ordenación do Territorio
de data - 4 FEB. 2016
A xefa do servizo de Planificación Urbanística III
Lucía Liñares Yáñez
APROBADO PROVISIONALMENTE
POLO PLENO
En sesión de data,
18 NOV 2015
O SECRETARIO
CONCELLO DE CARBALLO

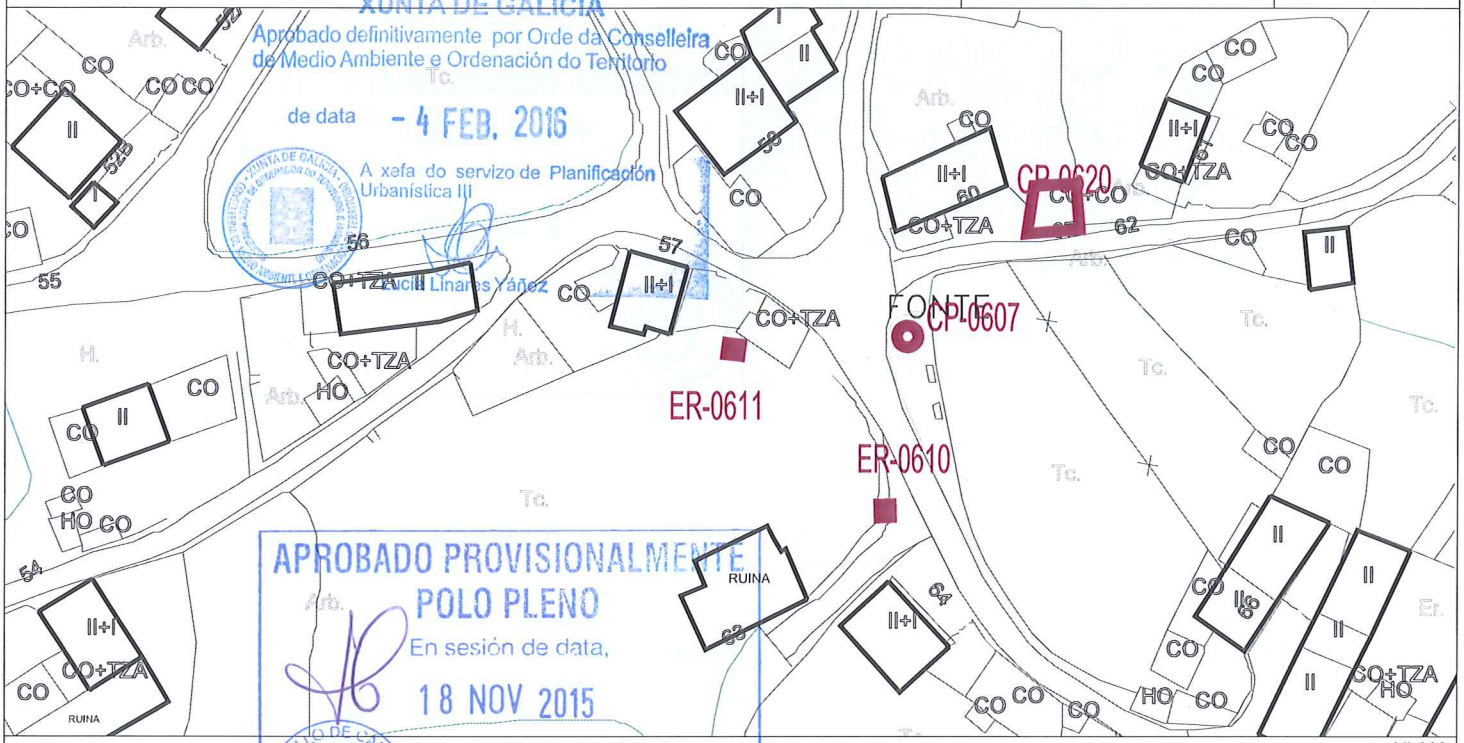

1/1.000

1/5.000

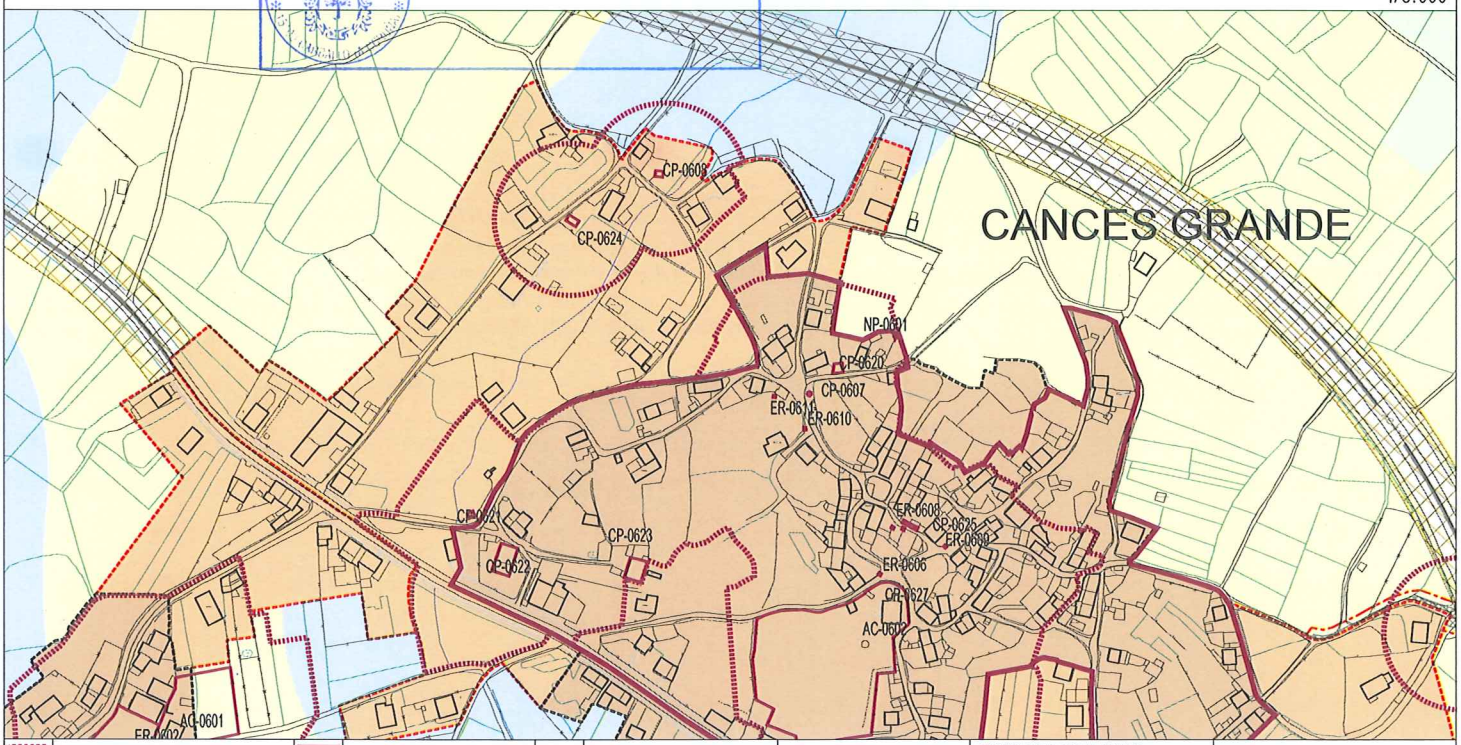

CONTORNO DE PROTECCIÓN	ELEMENTO CATALOGADO			COORDENADAS UTM-HUSO 29N X: X:		Y: Y:
SOLO URBANO SU-C	SOLO URBANIZABLE DISPOSICIÓN TRANSITORIA 13ª SUR-T	SOLO NÚCLEO RURAL COMPLEXO NR-HT/C		SOLO RÚSTICO DE PROTECCIÓN FORESTAL SR-PF	SOLO RÚSTICO DE PROTECCIÓN PATRIMONIAL SR-PP	SOLO RÚSTICO DE PROTECCIÓN PAISAXÍSTICA SR-PX
SOLO URBANO NON CONSOLIDADO SU-NC	SOLO NÚCLEO RURAL HISTÓRICO-TRADICIONAL NR-HT	SOLO RÚSTICO DE PROTECCIÓN ORDINARIA SR-PO		SOLO RÚSTICO DE PROTECCIÓN DE COSTAS SR-PC	SOLO RÚSTICO DE PROTECCIÓN DE INFRAESTRUCTURAS SR-PI	ACTUACIÓN INTEGRAL EN SOLO DE NÚCLEO RURAL
SOLO URBANIZABLE DELIMITADO SUR-D	SOLO NÚCLEO RURAL COMÚN NR-C	SOLO RÚSTICO DE PROTECCIÓN AGROPECUARIA SR-PA		SOLO RÚSTICO DE PROTECCIÓN DAS AUGAS SR-PR	SOLO RÚSTICO DE PROTECCIÓN DE ESPAZOS NATURAIS SR-PN	PLAN ESPECIAL DE DOTACIÓNS E ESPAZOS LIBRES DO LITORAL (PE)

CLASE DE ELEMENTO	TIPOLOXÍA	CLAVE DE IDENTIFICACIÓN
ARQUITECTURA	ELEMENTO RELIXIOSO	**ER-0611**



APROBADO PROVISIONALMENTE
POLO PLENO
En sesión de data,
18 NOV 2015
O SECRETARIO

DENOMINACIÓN:	PARROQUIA:	NÚCLEO:	LUGAR:
CRUZ	**CANCES (SAN MARTIÑO)**	**CANCES GRANDE**	

ADSCRICIÓN/ ESTILO	COORDENADAS: UTM	X = 521584	Y = 4788607
ARQUITECTURA POPULAR			

DESCRICIÓN

Cruz de sección cuadrangular situada no muro de peche dunha parcela que, ó igual que as empregadas nos hórreos, sacraliza distintos ámbitos do núcleo. De interese como elemento simbólico e referencia visual no núcleo.

CATEGORÍA	TITULARIDADE	NIVEL DE PROTECCIÓN	ESTADO DE CONSERVACIÓN	USO
INCLUIDO NO CATÁLOGO	PRIVADA	INTEGRAL	BO	SEN USO

CLASE DE SOLO	ORDENANZA DE APLICACIÓN
SOLO DE NÚCLEO RURAL HISTÓRICO-TRADICIONAL	

XUNTA DE GALICIA
Aprobado definitivamente por Orde da Conselleira de Medio Ambiente e Ordenación do Territorio
de data - 4 FEB. 2016
A xefa do servizo de Planificación Urbanística III
Lucía Liñares Yáñez

OBSERVACIÓNS

Forman parte de un conxunto de 6 cruces en Cances Grande..

ELEMENTOS A PROTEXER

MELLORAS NECESARIAS

OBRAS PROHIBIDAS	OBRAS PERMITIDAS
As derivadas do seu nivel de protección	As derivadas do seu nivel de protección

PLAN XERAL DE ORDENACIÓN MUNICIPAL
CONCELLO DE CARBALLO

CATÁLOGO DE ELEMENTOS A PROTEXER OU RECUPERAR

DENOMINACIÓN	CLAVE DE IDENTIFICACIÓN	PLANO P.X.O.M.
CRUCEIRO	ER-0612	B-04

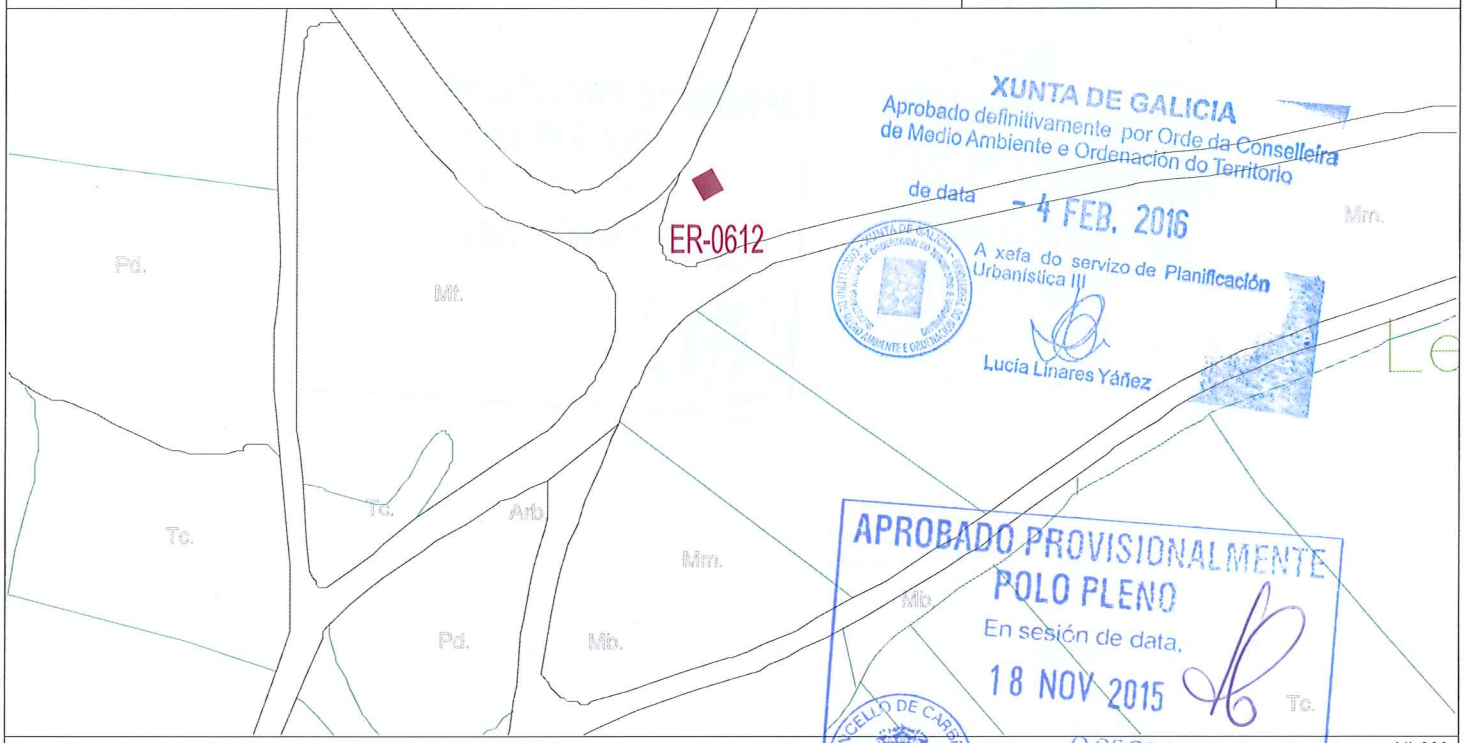

XUNTA DE GALICIA
Aprobado definitivamente por Orde da Conselleira de Medio Ambiente e Ordenación do Territorio
de data - 4 FEB. 2016
A xefa do servizo de Planificación Urbanística III
Lucía Linares Yáñez

APROBADO PROVISIONALMENTE POLO PLENO
En sesión de data, 18 NOV 2015
O SECRETARIO
CONCELLO DE CARBALLO

1/1.000

1/5.000

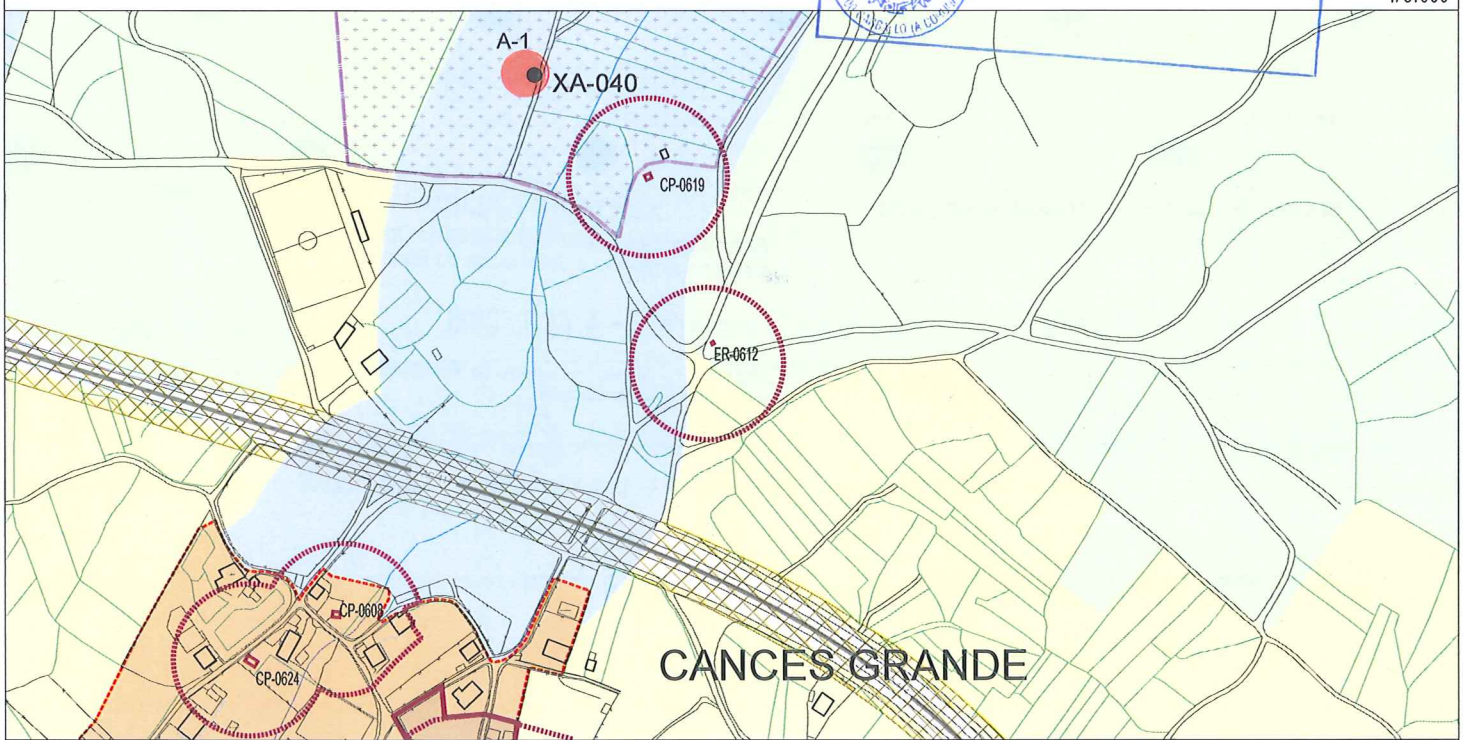

CONTORNO DE PROTECCIÓN	ELEMENTO CATALOGADO				COORDENADAS UTM-HUSO 29N X: X:	Y: Y:	
SOLO URBANO SU-C	SOLO URBANIZABLE DISPOSICIÓN TRANSITORIA 13ª SUR-T	SOLO NÚCLEO RURAL COMPLEXO NR-HT/C		SOLO RÚSTICO DE PROTECCIÓN FORESTAL SR-PF	SOLO RÚSTICO DE PROTECCIÓN PATRIMONIAL SR-PP	SOLO RÚSTICO DE PROTECCIÓN PAISAXÍSTICA SR-PX	
SOLO URBANO NON CONSOLIDADO SU-NC	SOLO NÚCLEO RURAL HISTÓRICO-TRADICIONAL NR-HT	SOLO RÚSTICO DE PROTECCIÓN ORDINARIA SR-PO		SOLO RÚSTICO DE PROTECCIÓN DE COSTAS SR-PC	SOLO RÚSTICO DE PROTECCIÓN DE INFRAESTRUCTURAS SR-PI	ACTUACIÓN INTEGRAL EN SOLO DE NÚCLEO RURAL	
SOLO URBANIZABLE DELIMITADO SUR-D	SOLO NÚCLEO RURAL COMÚN NR-C	SOLO RÚSTICO DE PROTECCIÓN AGROPECUARIA SR-PA		SOLO RÚSTICO DE PROTECCIÓN DAS AUGAS SR-PR	SOLO RÚSTICO DE PROTECCIÓN DE ESPAZOS NATURAIS SR-PN	PLAN ESPECIAL DE DOTACIÓNS E ESPAZOS LIBRES DO LITORAL (PE)	

CLASE DE ELEMENTO	TIPOLOXÍA	CLAVE DE IDENTIFICACIÓN
ARQUITECTURA	ELEMENTO RELIXIOSO	**ER-0612**



APROBADO PROVISIONALMENTE
POLO PLENO
En sesión de data,
18 NOV 2015
O SECRETARIO
CONCELLO DE CARBALLO

DENOMINACIÓN:	PARROQUIA:	NÚCLEO:	LUGAR:
CRUCEIRO	**CANCES (SAN MARTIÑO)**	**CANCES GRANDE**	**CHOUSA VELLA**

ADSCRICIÓN/ ESTILO	COORDENADAS:		
ARQUITECTURA POPULAR	UTM	X = 521752	Y = 4788918

DESCRICIÓN

Cruceiro de gran sinxeleza compositiva, composto por fuste e cruz de sección cuadrangular sen ningún tipo de elemento escultórico.
De interese como elemento simbólico e referencia visual no núcleo.

CATEGORÍA	TITULARIDADE	NIVEL DE PROTECCIÓN	ESTADO DE CONSERVACIÓN	USO
INCLUIDO NO CATÁLOGO	PRIVADA	INTEGRAL	BO	SEN USO

CLASE DE SOLO	ORDENANZA DE APLICACIÓN
SOLO RÚSTICO DE PROTECCIÓN FORESTAL	

XUNTA DE GALICIA
Aprobado definitivamente por Orde da Conselleira de Medio Ambiente e Ordenación do Territorio
de data - 4 FEB. 2016
A xefa do servizo de Planificación Urbanística III
Lucía Linares Yáñez

OBSERVACIÓNS

ELEMENTOS A PROTEXER

MELLORAS NECESARIAS

OBRAS PROHIBIDAS	OBRAS PERMITIDAS
As derivadas do seu nivel de protección	As derivadas do seu nivel de protección

PLAN XERAL DE ORDENACIÓN MUNICIPAL
CONCELLO DE CARBALLO

CATÁLOGO DE ELEMENTOS A PROTEXER OU RECUPERAR

DENOMINACIÓN	CLAVE DE IDENTIFICACIÓN	PLANO P.X.O.M.
CRUZ	ER-0613	A-04

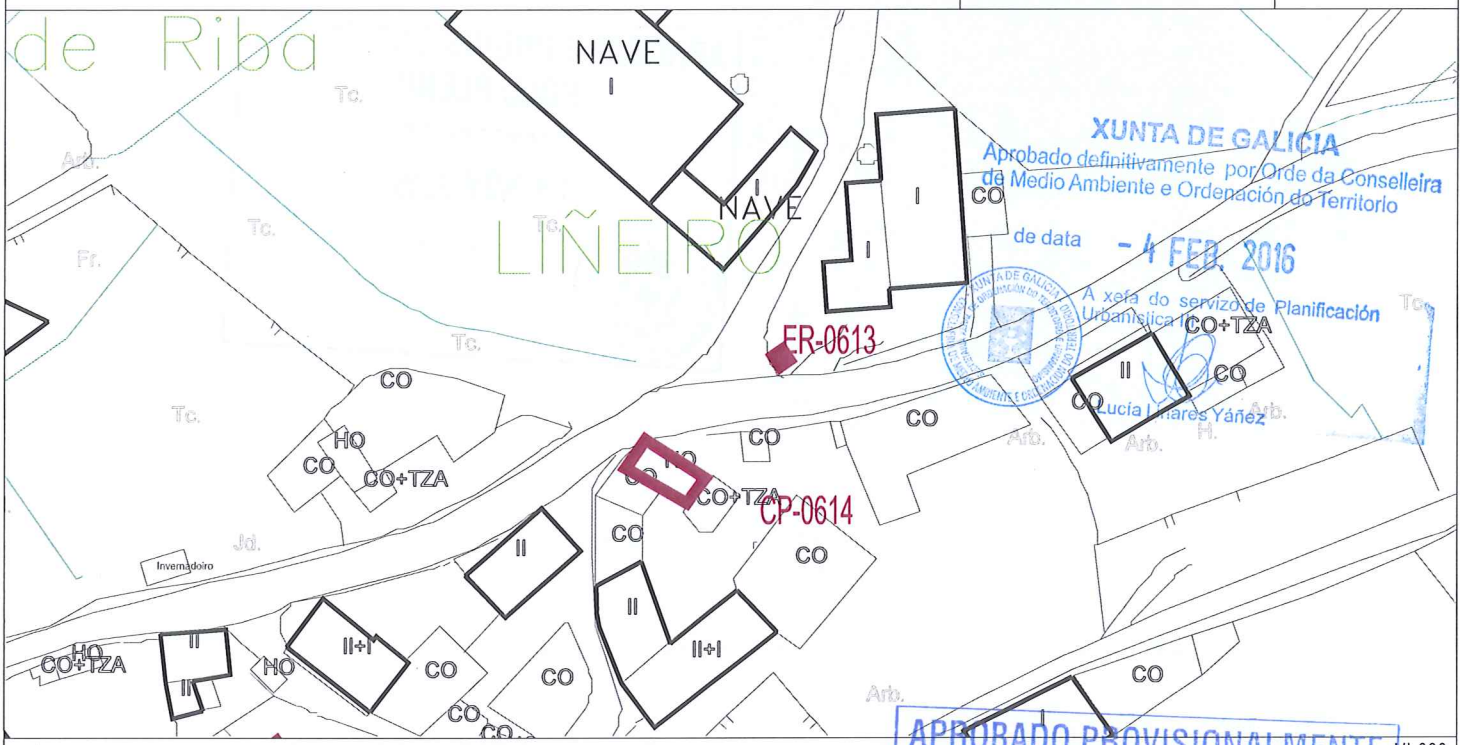

I/1.000

I/5.000

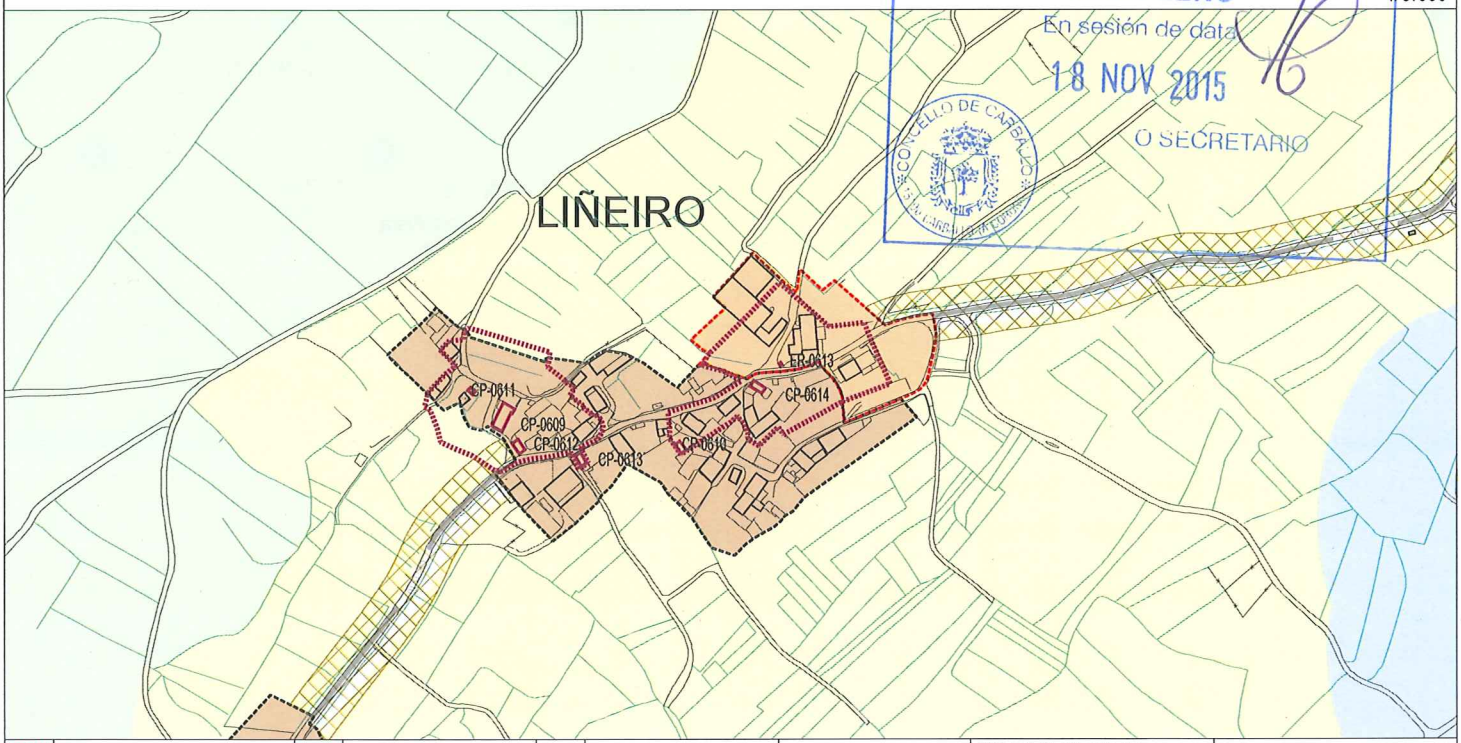

CONTORNO DE PROTECCIÓN	ELEMENTO CATALOGADO				COORDENADAS UTM-HUSO 29N X: X:	Y: Y:	
SOLO URBANO SU-C	SOLO URBANIZABLE DISPOSICIÓN TRANSITORIA 13ª SUR-T	SOLO NÚCLEO RURAL COMPLEXO NR-HT/C		SOLO RÚSTICO DE PROTECCIÓN FORESTAL SR-PF	SOLO RÚSTICO DE PROTECCIÓN PATRIMONIAL SR-PP	SOLO RÚSTICO DE PROTECCIÓN PAISAXÍSTICA SR-PX	
SOLO URBANO NON CONSOLIDADO SU-NC	SOLO NÚCLEO RURAL HISTÓRICO-TRADICIONAL NR-HT	SOLO RÚSTICO DE PROTECCIÓN ORDINARIA SR-PO		SOLO RÚSTICO DE PROTECCIÓN DE COSTAS SR-PC	SOLO RÚSTICO DE PROTECCIÓN DE INFRAESTRUCTURAS SR-PI	ACTUACIÓN INTEGRAL EN SOLO DE NÚCLEO RURAL	
SOLO URBANIZABLE DELIMITADO SUR-D	SOLO NÚCLEO RURAL COMÚN NR-C	SOLO RÚSTICO DE PROTECCIÓN AGROPECUARIA SR-PA		SOLO RÚSTICO DE PROTECCIÓN DAS AUGAS SR-PR	SOLO RÚSTICO DE PROTECCIÓN DE ESPAZOS NATURAIS SR-PN	PLAN ESPECIAL DE DOTACIÓNS E ESPAZOS LIBRES DO LITORAL (PE)	

CLASE DE ELEMENTO	TIPOLOXÍA	CLAVE DE IDENTIFICACIÓN
ARQUITECTURA	ELEMENTO RELIXIOSO	**ER-0613**



APROBADO PROVISIONALMENTE
POLO PLENO
En sesión de data,
18 NOV 2015
O SECRETARIO
CONCELLO DE CARBALLO

DENOMINACIÓN:	PARROQUIA:	NÚCLEO:	LUGAR:
CRUZ	**CANCES (SAN MARTIÑO)**	**LIÑEIRO**	

ADSCRICIÓN/ ESTILO	COORDENADAS: UTM	X = 519809	Y = 4788279
ARQUITECTURA RELIXIOSA			

DESCRICIÓN

Sinxela cruz de pedra sita á beira dun camiño, de interese como elemento simbólico e referencia visual no núcleo.

CATEGORÍA	TITULARIDADE	NIVEL DE PROTECCIÓN	ESTADO DE CONSERVACIÓN	USO
INCLUIDO NO CATÁLOGO	PRIVADA	INTEGRAL	BO	SEN USO

CLASE DE SOLO	ORDENANZA DE APLICACIÓN
SOLO DE NÚCLEO RURAL COMÚN	

XUNTA DE GALICIA
Aprobado definitivamente por Orde da Conselleira de Medio Ambiente e Ordenación do Territorio
de data - 4 FEB. 2016
A xefa do servizo de Planificación Urbanística III
Lucía Linares Yáñez

OBSERVACIÓNS

ELEMENTOS A PROTEXER

MELLORAS NECESARIAS

OBRAS PROHIBIDAS	OBRAS PERMITIDAS
As derivadas do seu nivel de protección	As derivadas do seu nivel de protección

XUNTA DE GALICIA
Aprobado definitivamente por Orde da Conselleira
de Medio Ambiente e Ordenación do Territorio

de data - 4 FEB. 2016

A xefa do servizo de Planificación
Urbanística III

Lucía Linares Yáñez

APROBADO PROVISIONALMENTE
POLO PLENO
En sesión de data,
18 NOV 2015
O SECRETARIO

concello de
CARBALLO

PARROQUIA DE CARBALLO



XUNTA DE GALICIA
Aprobado definitivamente por Orde da Conselleira de Medio Ambiente e Ordenación do Territorio
de data - 4 FEB. 2016
A xefa do servizo de Planificación
Lucía Linares Yáñez

concello de CARBALLO

PLAN XERAL DE ORDENACIÓN MUNICIPAL
CONCELLO DE CARBALLO

CATÁLOGO DE ELEMENTOS A PROTEXER OU RECUPERAR

DENOMINACIÓN	CLAVE DE IDENTIFICACIÓN	PLANO P.X.O.M.
CASA REITORAL	AC-0701	C-05

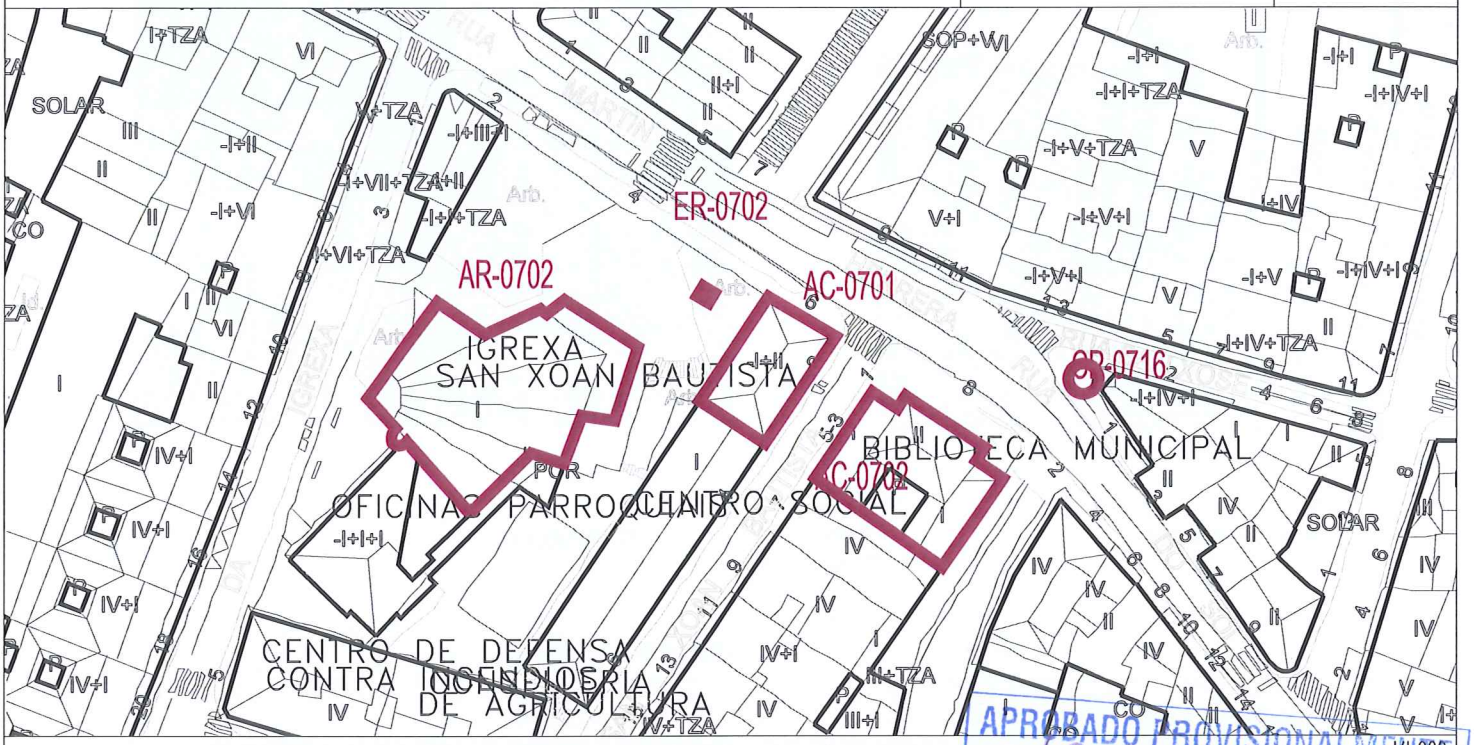

APROBADO PROVISIONALMENTE POLO PLENO
En sesión celebrada
18 NOV 2015
O SECRETARIO

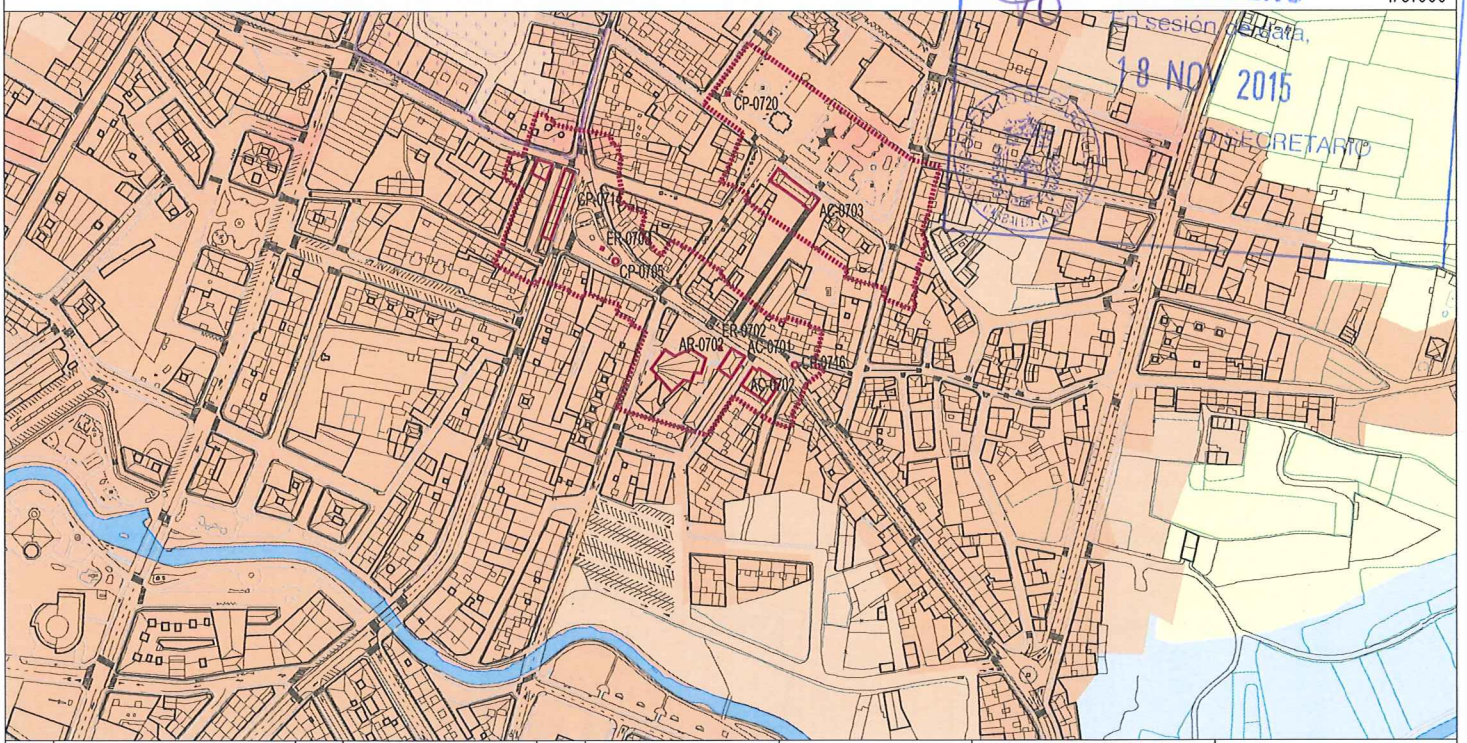

CONTORNO DE PROTECCIÓN	ELEMENTO CATALOGADO				COORDENADAS UTM-HUSO 29N X: X:	Y: Y:	
SOLO URBANO SU-C	SOLO URBANIZABLE DISPOSICIÓN TRANSITORIA 13ª SUR-T	SOLO NÚCLEO RURAL COMPLEXO NR-HT/C		SOLO RÚSTICO DE PROTECCIÓN FORESTAL SR-PF	SOLO RÚSTICO DE PROTECCIÓN PATRIMONIAL SR-PP	SOLO RÚSTICO DE PROTECCIÓN PAISAXÍSTICA SR-PX	
SOLO URBANO NON CONSOLIDADO SU-NC	SOLO NÚCLEO RURAL HISTÓRICO-TRADICIONAL NR-HT	SOLO RÚSTICO DE PROTECCIÓN ORDINARIA SR-PO		SOLO RÚSTICO DE PROTECCIÓN DE COSTAS SR-PC	SOLO RÚSTICO DE PROTECCIÓN DE INFRAESTRUCTURAS SR-PI	ACTUACIÓN INTEGRAL EN SOLO DE NÚCLEO RURAL	
SOLO URBANIZABLE DELIMITADO SUR-D	SOLO NÚCLEO RURAL COMÚN NR-C	SOLO RÚSTICO DE PROTECCIÓN AGROPECUARIA SR-PA		SOLO RÚSTICO DE PROTECCIÓN DAS AUGAS SR-PR	SOLO RÚSTICO DE PROTECCIÓN DE ESPAZOS NATURAIS SR-PN	PLAN ESPECIAL DE DOTACIÓNS E ESPAZOS LIBRES DO LITORAL (PE)	

CLASE DE ELEMENTO	TIPOLOXÍA	CLAVE DE IDENTIFICACIÓN
ARQUITECTURA	ARQUITECTURA CIVIL	**AC-0701**

XUNTA DE GALICIA
Aprobado definitivamente por Orde da Conselleira de Medio Ambiente e Ordenación do Territorio
de data - 4 FEB. 2016
A xefa do servizo de Planificación Urbanística (I)





DENOMINACIÓN:	PARROQUIA:	NÚCLEO:	LUGAR:
CASA REITORAL	**CARBALLO (SAN XOÁN)**	**CARBALLO**	

ADSCRICIÓN/ ESTILO	COORDENADAS:
	UTM X = 525314 Y = 4784564

DESCRICIÓN

Casa reitoral da parroquial de San Xoán Bautista de Carballo, que conserva a súa tipoloxía aínda que foi recentemente renovada.Edificación de planta baixa e unha altura, con cuberta a catro augas en tella do pais. A edificación recebada e pintada, presenta unha composición de ocos simétrica enmarcados con molduras en cantería, que no caso da fachada principal a porta de entrada se singulariza cun frontispicio curvo, as canterías tamén aparecen nos esquinais e na cornixa moldurada. .

CATEGORÍA	TITULARIDADE	NIVEL DE PROTECCIÓN	ESTADO DE CONSERVACIÓN	USO
INCLUIDO NO CATÁLOGO	PRIVADA	ESTRUTURAL	BO	EQUIPAMENTO

CLASE DE SOLO	ORDENANZA DE APLICACIÓN
SOLO URBANO	ORDENANZA 8

OBSERVACIÓNS

ELEMENTOS A PROTEXER

TIPOLOXÍA DOS OCOS, CORNIXA, ELEMENTOS PÉTREOS SENLLEIROS

MELLORAS NECESARIAS

Eliminación de cableados, e sinales de tráfico da súa fachada.

OBRAS PROHIBIDAS	OBRAS PERMITIDAS
As derivadas do seu nivel de protección	As derivadas do seu nivel de protección

APROBADO PROVISIONALMENTE POLO PLENO
En sesión de data,
18 NOV 2015
O SECRETARIO
CONCELLO DE CARBALLO

XUNTA DE GALICIA
Aprobado definitivamente por Orden de Conselleria de Medio Ambiente e Ordenación do Territorio
de data - 4 FEB. 2016
Área de Ordenación e Planificación Urbanística III

concello de CARBALLO

PLAN XERAL DE ORDENACIÓN MUNICIPAL
CONCELLO DE CARBALLO

CATÁLOGO DE ELEMENTOS A PROTEXER OU RECUPERAR

DENOMINACIÓN	CLAVE DE IDENTIFICACIÓN	PLANO P.X.O.M.
CÁRCERE DO PARTIDO (MUSEO DE BERGANTIÑOS)	AC-0702	C-05

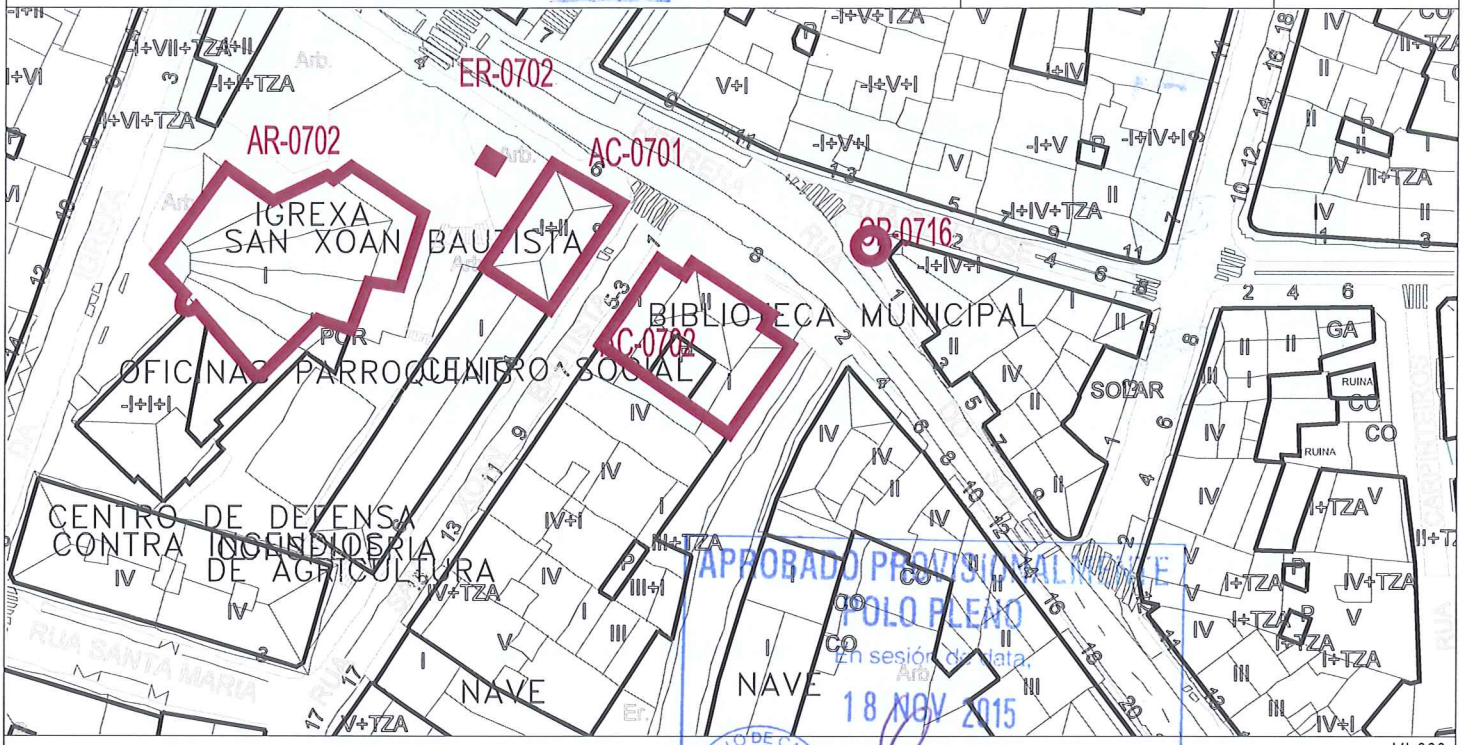

APROBADO PROVISIONALMENTE POLO PLENO
En sesión de data,
18 NOV 2015
O SECRETARIO
CONCELLO DE CARBALLO

1/1.000

1/5.000

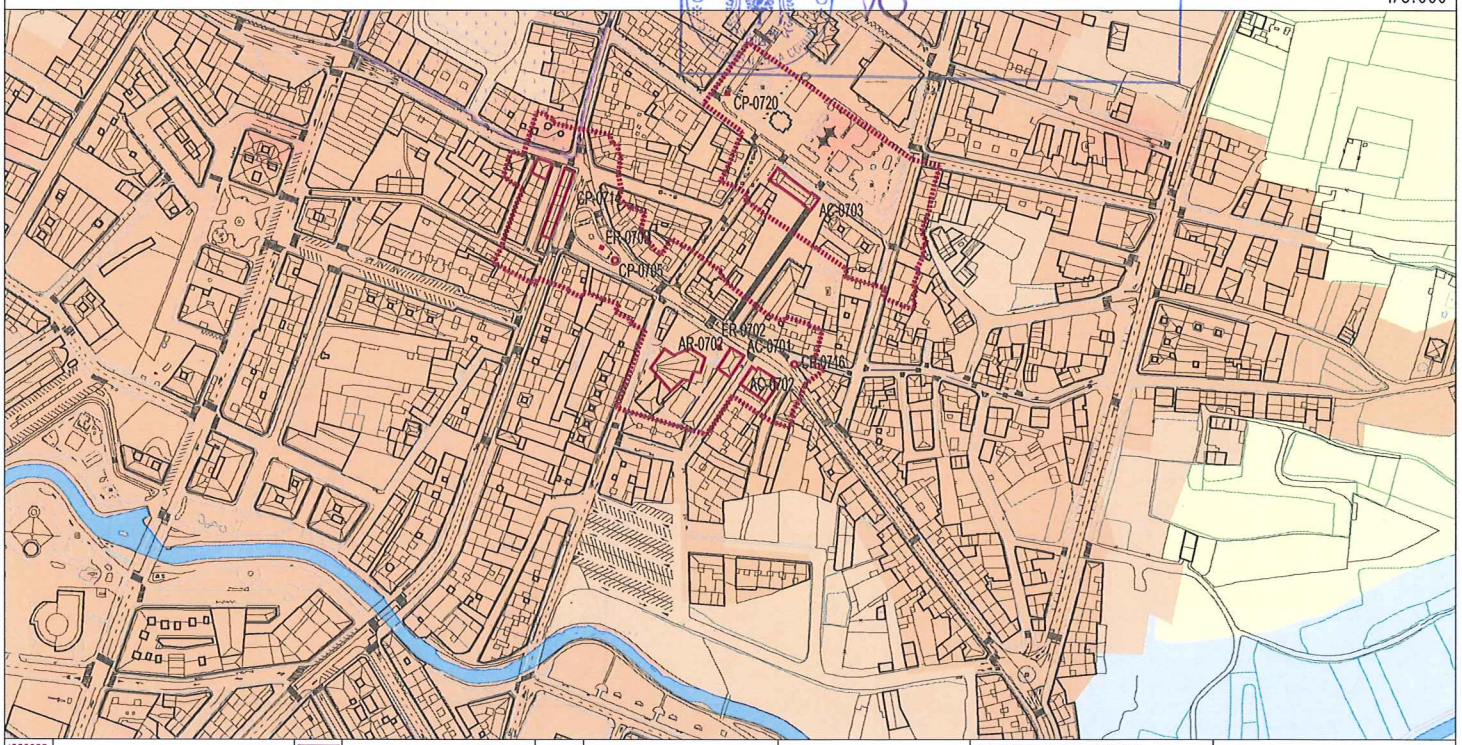

CONTORNO DE PROTECCIÓN	ELEMENTO CATALOGADO				COORDENADAS UTM-HUSO 29N X: X:	Y: Y:
SOLO URBANO SU-C	SOLO URBANIZABLE DISPOSICIÓN TRANSITORIA 13ª SUR-T	SOLO NÚCLEO RURAL COMPLEXO NR-HT/C		SOLO RÚSTICO DE PROTECCIÓN FORESTAL SR-PF	SOLO RÚSTICO DE PROTECCIÓN PATRIMONIAL SR-PP	SOLO RÚSTICO DE PROTECCIÓN PAISAXÍSTICA SR-PX
SOLO URBANO NON CONSOLIDADO SU-NC	SOLO NÚCLEO RURAL HISTÓRICO-TRADICIONAL NR-HT	SOLO RÚSTICO DE PROTECCIÓN ORDINARIA SR-PO		SOLO RÚSTICO DE PROTECCIÓN DE COSTAS SR-PC	SOLO RÚSTICO DE PROTECCIÓN DE INFRAESTRUCTURAS SR-PI	ACTUACIÓN INTEGRAL EN SOLO DE NÚCLEO RURAL
SOLO URBANIZABLE DELIMITADO SUR-D	SOLO NÚCLEO RURAL COMÚN NR-C	SOLO RÚSTICO DE PROTECCIÓN AGROPECUARIA SR-PA		SOLO RÚSTICO DE PROTECCIÓN DAS AUGAS SR-PR	SOLO RÚSTICO DE PROTECCIÓN DE ESPAZOS NATURAIS SR-PN	PLAN ESPECIAL DE DOTACIÓNS E ESPAZOS LIBRES DO LITORAL (PE)

XUNTA DE GALICIA
Aprobado definitivamente por Orde da Conselleira de Medio Ambiente e Ordenación do Territorio
de data - 4 FEB. 2016
A xefa do servizo de Planificación Urbanística II
Lucía Linares Yáñez

CLASE DE ELEMENTO	TIPOLOXÍA	CLAVE DE IDENTIFICACIÓN
ARQUITECTURA	ARQUITECTURA CIVIL	**AC-0702**





DENOMINACIÓN:	PARROQUIA:	NÚCLEO:	LUGAR:
CÁRCERE DO PARTIDO (MUSEO DE BERGANTIÑOS)	**CARBALLO (SAN XOÁN)**	**CARBALLO**	

ADSCRICIÓN/ ESTILO	COORDENADAS: UTM X = 525332 Y = 4784555

DESCRICIÓN

Situado a carón da Biblioteca Municipal, o Museo de Bergantiños ocupa o antigo Cárcere e Xulgado de primeira Instancia de Carballo, construídos no S. XIX con estrutura de muros de cantería.
Constitúe como museo etnográfico un referente na comarca, ó ser o único que posúe unha colección permanente neste eido. Divídese en oito salas temáticas adicadas a temas coma a historia de Carballo, os recursos xeográficos, a economía ou o patrimonio natural do municipio, e posúe ademais dúas salas destinadas a acoller exposicións temporais.Trátase de unha composición de tres corpos en forma de u ,que conforman un patio agora interior tras o engadido dun volume posterior
A composición é simétrica cun volume principal de planta baixa e un andar e dúas ás laterais recuadas dunha soa planta e traza sinxela.A fachada principal encalada tamén simétrica se articula en tres franxas enmarcadas pola cantería que singulariza aporta de acceso cun arco de medio punto. Os ocos da primeira planta recollen as varandas en ferro fundido dos balcóns e se adorna no eixe central cun tornachoivas en cantería.

CATEGORÍA	TITULARIDADE	NIVEL DE PROTECCIÓN	ESTADO DE CONSERVACIÓN	USO
INVENTARIADO	PÚBLICA	ESTRUTURAL	BO	EQUIPAMENTO

CLASE DE SOLO	ORDENANZA DE APLICACIÓN
SOLO URBANO	ORDENANZA 8

APROBADO PROVISIONALMENTE
POLO PLENO
En sesión de data,
18 NOV 2015
O SECRETARIO
CONCELLO DE CARBALLO

OBSERVACIÓNS

ELEMENTOS A PROTEXER

TIPOLOXÍA DOS OCOS, CORNIXA, ELEMENTOS PÉTREOS SENLLEIROS

MELLORAS NECESARIAS

OBRAS PROHIBIDAS	OBRAS PERMITIDAS
As derivadas do seu nivel de protección	As derivadas do seu nivel de protección

XUNTA DE GALICIA
Aprobado definitivamente por Orde da Consellería de Medio Ambiente e Ordenación do Territorio
de data - 4 FEB. 2016

concello de CARBALLO

PLAN XERAL DE ORDENACIÓN MUNICIPAL CONCELLO DE CARBALLO

CATÁLOGO DE ELEMENTOS A PROTEXER OU RECUPERAR

DENOMINACIÓN	CLAVE DE IDENTIFICACIÓN	PLANO P.X.O.M.
ESCOLAS DA PRAZA DO CONCELLO	AC-0703	C-05

APROBADO PROVISIONALMENTE POLO PLENO
En sesión de data
18 NOV 2015
O SECRETARIO

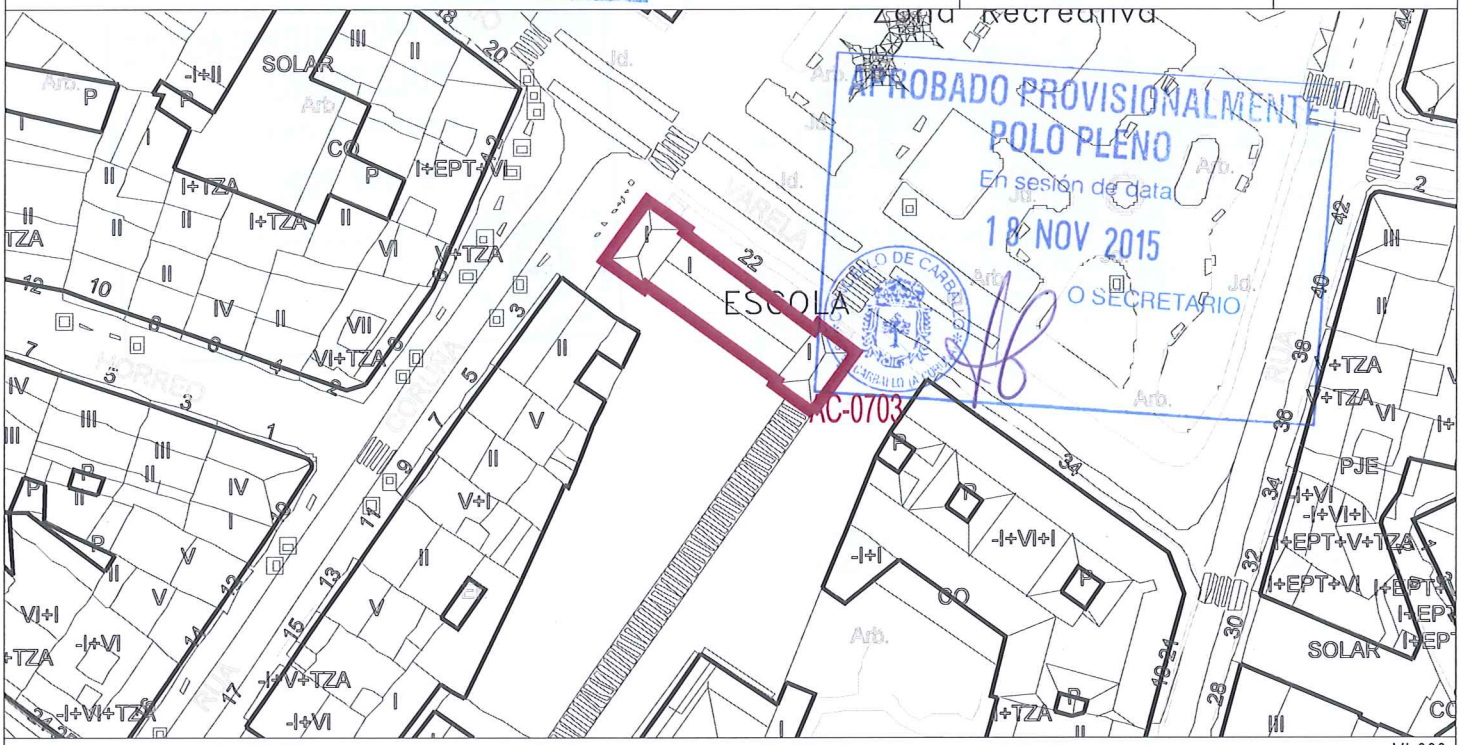

1/1.000

1/5.000

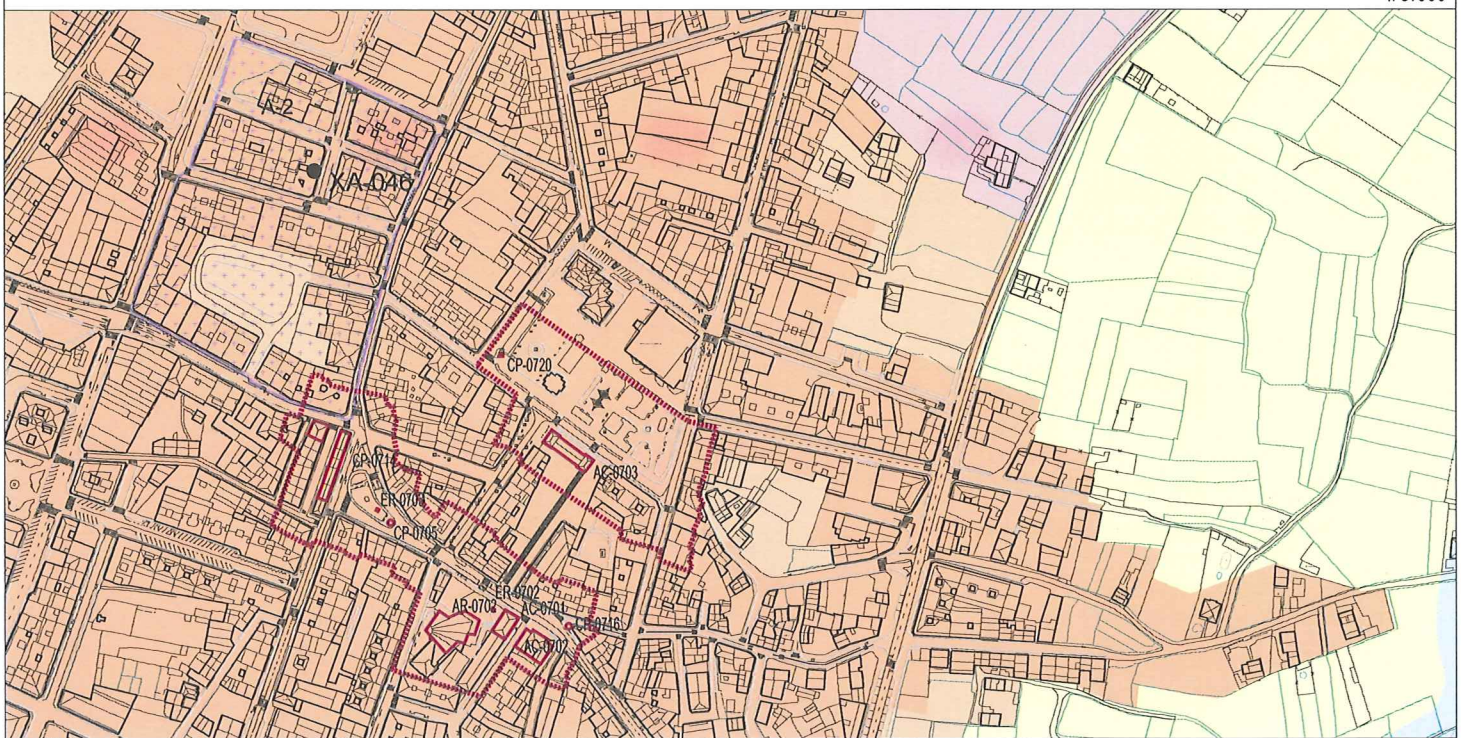

CONTORNO DE PROTECCIÓN	ELEMENTO CATALOGADO				COORDENADAS UTM-HUSO 29N X: X:	Y: Y:	
SOLO URBANO SU-C	SOLO URBANIZABLE DISPOSICIÓN TRANSITORIA 13ª SUR-T	SOLO NÚCLEO RURAL COMPLEXO NR-HT/C		SOLO RÚSTICO DE PROTECCIÓN FORESTAL SR-PF	SOLO RÚSTICO DE PROTECCIÓN PATRIMONIAL SR-PP	SOLO RÚSTICO DE PROTECCIÓN PAISAXÍSTICA SR-PX	
SOLO URBANO NON CONSOLIDADO SU-NC	SOLO NÚCLEO RURAL HISTÓRICO-TRADICIONAL NR-HT	SOLO RÚSTICO DE PROTECCIÓN ORDINARIA SR-PO		SOLO RÚSTICO DE PROTECCIÓN DE COSTAS SR-PC	SOLO RÚSTICO DE PROTECCIÓN DE INFRAESTRUCTURAS SR-PI	ACTUACIÓN INTEGRAL EN SOLO DE NÚCLEO RURAL	
SOLO URBANIZABLE DELIMITADO SUR-D	SOLO NÚCLEO RURAL COMÚN NR-C	SOLO RÚSTICO DE PROTECCIÓN AGROPECUARIA SR-PA		SOLO RÚSTICO DE PROTECCIÓN DAS AUGAS SR-PR	SOLO RÚSTICO DE PROTECCIÓN DE ESPAZOS NATURAIS SR-PN	PLAN ESPECIAL DE DOTACIÓNS E ESPAZOS LIBRES DO LITORAL (PE)	

XUNTA DE GALICIA
Aprobado definitivamente por Orde da Conselleira de Medio Ambiente e Ordenación do Territorio
de data - 4 FEB. 2016
A xefa do servizo de Planificación Urbanística III
Lucía Linares Yáñez

CLASE DE ELEMENTO	TIPOLOXÍA	CLAVE DE IDENTIFICACIÓN
ARQUITECTURA	ARQUITECTURA CIVIL	**AC-0703**



APROBADO PROVISIONALMENTE
POLO PLENO
En sesión de data,
18 NOV 2015
O SECRETARIO
CONCELLO DE CARBALLO

DENOMINACIÓN:	PARROQUIA:	NÚCLEO:	LUGAR:
ESCOLAS DA PRAZA DO CONCELLO	**CARBALLO (SAN XOÁN)**	**CARBALLO**	

ADSCRICIÓN/ ESTILO	COORDENADAS:
	UTM X = 525352 Y = 4784680

DESCRICIÓN

Edificio de planta baixa con tres aulas e un patio posterior realizado en ladrillo, con escasa ornamentación. Composición clásica dos ocos no corpo que xunta os pavillóns.

CATEGORÍA	TITULARIDADE	NIVEL DE PROTECCIÓN	ESTADO DE CONSERVACIÓN	USO
INVENTARIADO	PRIVADA	AMBIENTAL	BO	EQUIPAMENTO

CLASE DE SOLO	ORDENANZA DE APLICACIÓN
SOLO URBANO	ORDENANZA 8

OBSERVACIÓNS

ELEMENTOS A PROTEXER

TIPOLOXÍAS DE OCOS

MELLORAS NECESARIAS

OBRAS PROHIBIDAS	OBRAS PERMITIDAS
As derivadas do seu nivel de protección	As derivadas do seu nivel de protección

PLAN XERAL DE ORDENACIÓN MUNICIPAL
CONCELLO DE CARBALLO

XUNTA DE GALICIA
Aprobado definitivamente por Orde da Conselleira de Medio Ambiente e Ordenación do Territorio de data - 4 FEB. 2016

CATÁLOGO DE ELEMENTOS A PROTEXER OU RECUPERAR

A xefa do servizo de Planificación Urbanística (I)
Lucía [illegible] Yáñez

DENOMINACIÓN	CLAVE DE IDENTIFICACIÓN	PLANO P.X.O.M.
CAPELA DA MILAGROSA	AR-0701	C-06

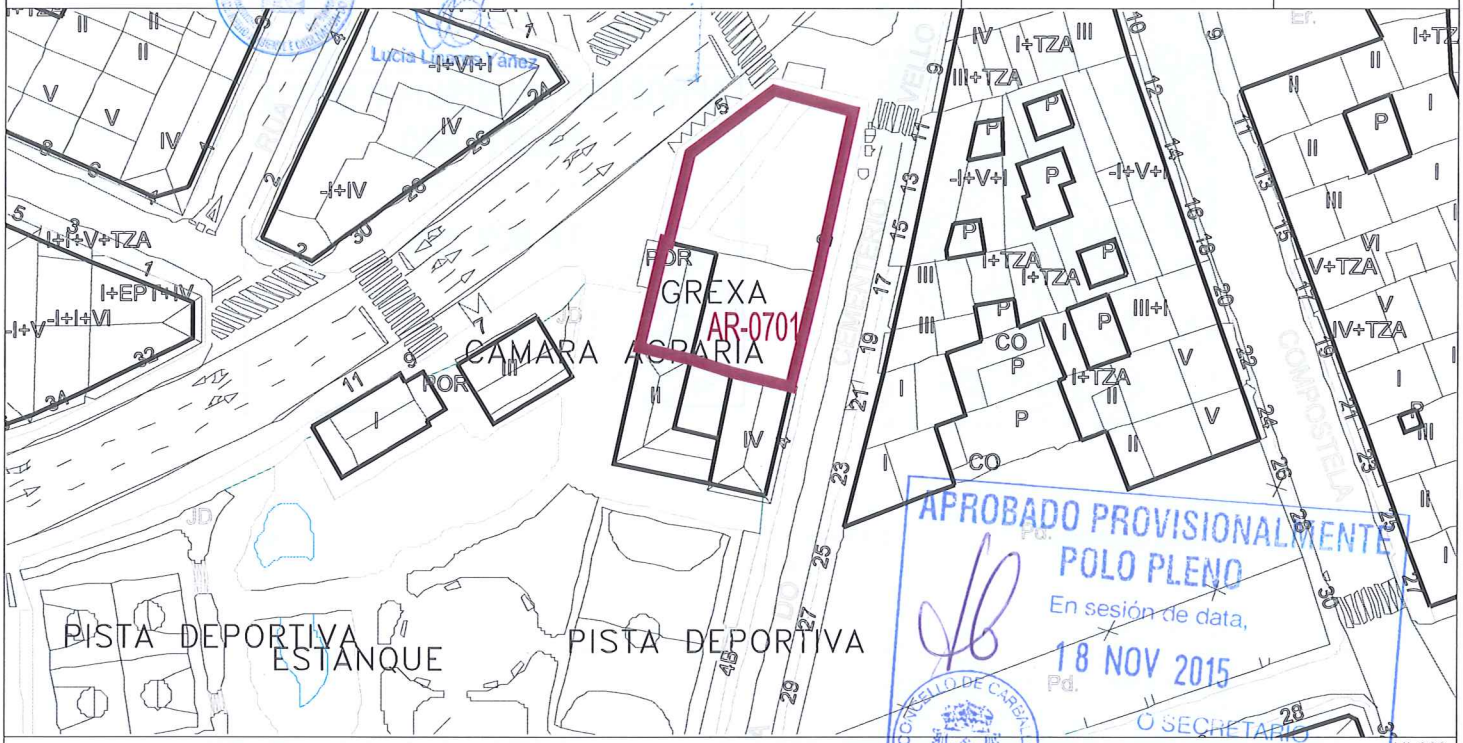

APROBADO PROVISIONALMENTE
POLO PLENO
En sesión de data,
18 NOV 2015
Pd.
O SECRETARIO

1/1.000

1/5.000

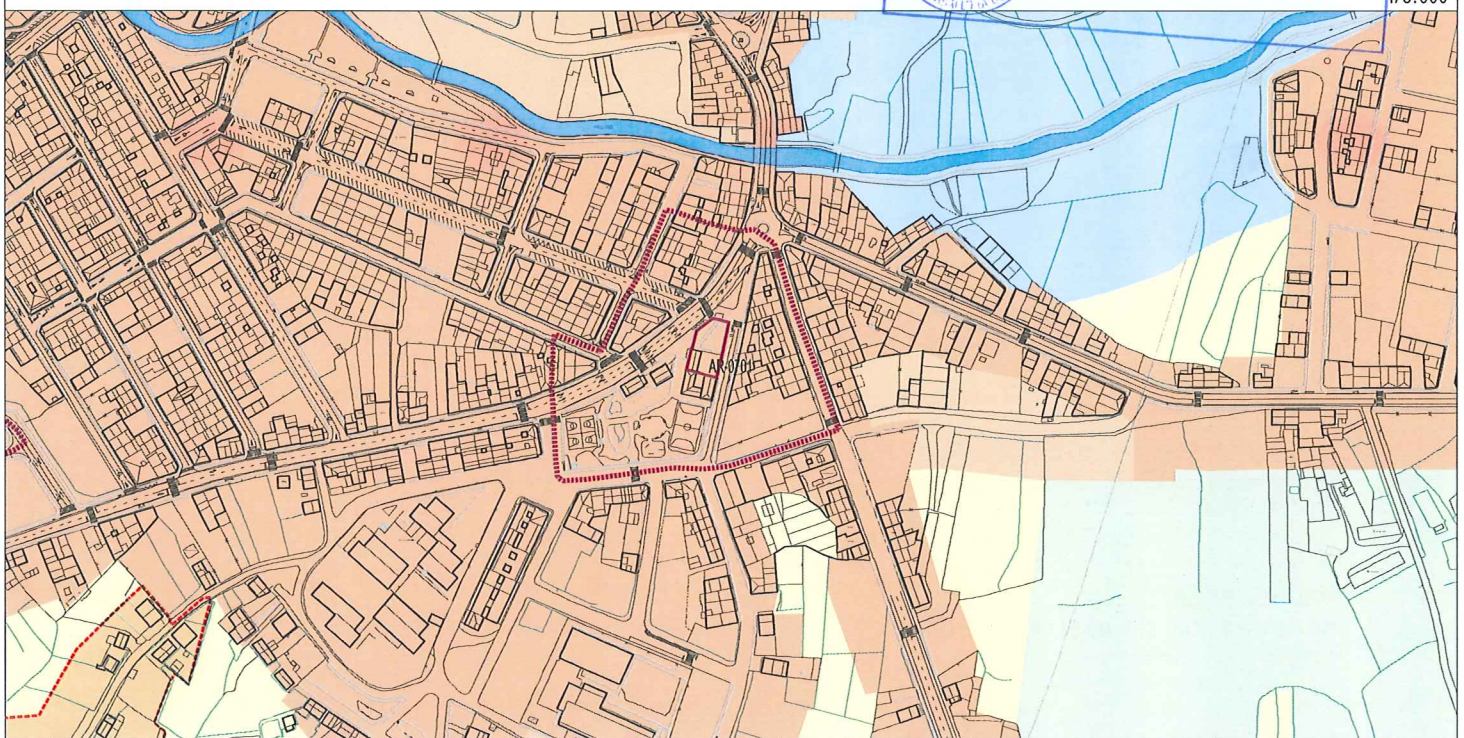

CONTORNO DE PROTECCIÓN	ELEMENTO CATALOGADO				COORDENADAS UTM-HUSO 29N X: X:	Y: Y:
SOLO URBANO SU-C	SOLO URBANIZABLE DISPOSICIÓN TRANSITORIA 13ª SUR-T	SOLO NÚCLEO RURAL COMPLEXO NR-HT/C		SOLO RÚSTICO DE PROTECCIÓN FORESTAL SR-PF	SOLO RÚSTICO DE PROTECCIÓN PATRIMONIAL SR-PP	SOLO RÚSTICO DE PROTECCIÓN PAISAXÍSTICA SR-PX
SOLO URBANO NON CONSOLIDADO SU-NC	SOLO NÚCLEO RURAL HISTÓRICO-TRADICIONAL NR-HT	SOLO RÚSTICO DE PROTECCIÓN ORDINARIA SR-PO		SOLO RÚSTICO DE PROTECCIÓN DE COSTAS SR-PC	SOLO RÚSTICO DE PROTECCIÓN DE INFRAESTRUCTURAS SR-PI	ACTUACIÓN INTEGRAL EN SOLO DE NÚCLEO RURAL
SOLO URBANIZABLE DELIMITADO SUR-D	SOLO NÚCLEO RURAL COMÚN NR-C	SOLO RÚSTICO DE PROTECCIÓN AGROPECUARIA SR-PA		SOLO RÚSTICO DE PROTECCIÓN DAS AUGAS SR-PR	SOLO RÚSTICO DE PROTECCIÓN DE ESPAZOS NATURAIS SR-PN	PLAN ESPECIAL DE DOTACIÓNS E ESPAZOS LIBRES DO LITORAL (PE)

CLASE DE ELEMENTO	TIPOLOXÍA	CLAVE DE IDENTIFICACIÓN
ARQUITECTURA	ARQUITECTURA RELIXIOSA	**AR-0701**



APROBADO PROVISIONALMENTE
POLO PLENO
En sesión de data,
18 NOV 2015
O SECRETARIO
CONCELLO DE CARBALLO

DENOMINACIÓN:	PARROQUIA:	NÚCLEO:	LUGAR:
CAPELA DA MILAGROSA	**CARBALLO (SAN XOÁN)**	**CARBALLO**	**A MILAGROSA**

ADSCRICIÓN/ ESTILO	COORDENADAS:
	UTM X = 525477 Y = 4784149

DESCRICIÓN

Pequena capela rural xa absorbida polo crecemento urbano do núcleo de Carballo, con planta rectangular de pequenas dimensións e fachada aberta a un espazo público anteposto, con simetría central na que se superpoñen portada adintelada, ocos en arco de iluminación e espadana.
Referencia respecto á antiga estrutura do núcleo urbano, incorporada ao espazo público anexo e cunha nova construción próxima que rompe a unidade de conxunto.

CATEGORÍA	TITULARIDADE	NIVEL DE PROTECCIÓN	ESTADO DE CONSERVACIÓN	USO
INVENTARIADO	PRIVADA	INTEGRAL	BO	RELIXIOSO

CLASE DE SOLO	ORDENANZA DE APLICACIÓN
SOLO URBANO	ORDENANZA 8

XUNTA DE GALICIA
Aprobado definitivamente por Orde da Conselleira de Medio Ambiente e Ordenación do Territorio
de data - 4 FEB. 2016
A xefa do servizo de Planificación Urbanística III
Lucía Linares Yáñez

OBSERVACIÓNS

ELEMENTOS A PROTEXER

MELLORAS NECESARIAS

OBRAS PROHIBIDAS	OBRAS PERMITIDAS
As derivadas do seu nivel de protección	As derivadas do seu nivel de protección

XUNTA DE GALICIA
Aprobado definitivamente por Orden da Consellería de Medio Ambiente e Ordenación do Territorio
de data - 4 FEB. 2016
A Xefa do servizo de Planificación Urbanística III
Lucía Linares Yáñez

concello de CARBALLO

PLAN XERAL DE ORDENACIÓN MUNICIPAL
CONCELLO DE CARBALLO

CATÁLOGO DE ELEMENTOS A PROTEXER OU RECUPERAR

DENOMINACIÓN	CLAVE DE IDENTIFICACIÓN	PLANO P.X.O.M.
IGREXA DE CARBALLO (PARROQUIAL DE SAN XOÁN)	AR-0702	C-05

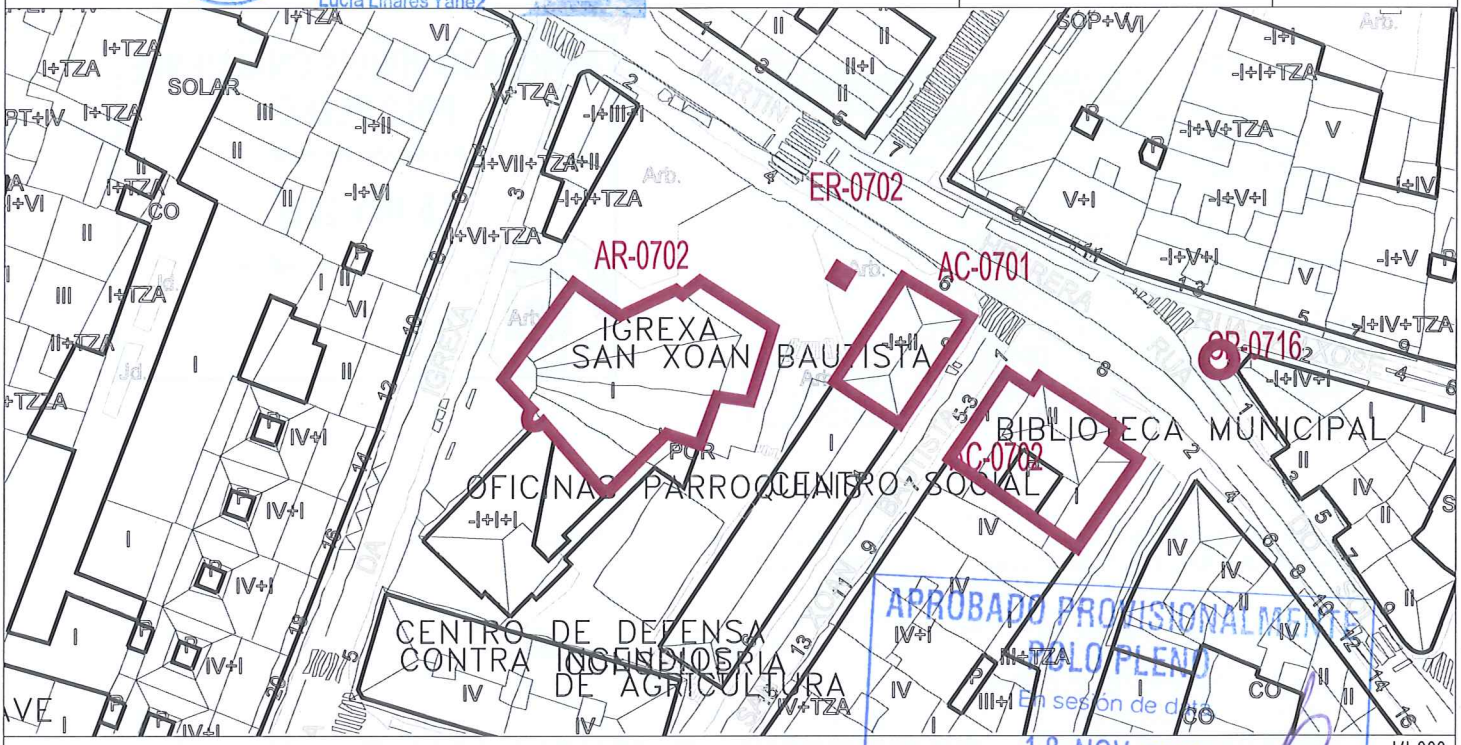

APROBADO PROVISIONALMENTE
POLO PLENO
En sesión de data
18 NOV 2015
O SECRETARIO

I/1.000

I/5.000

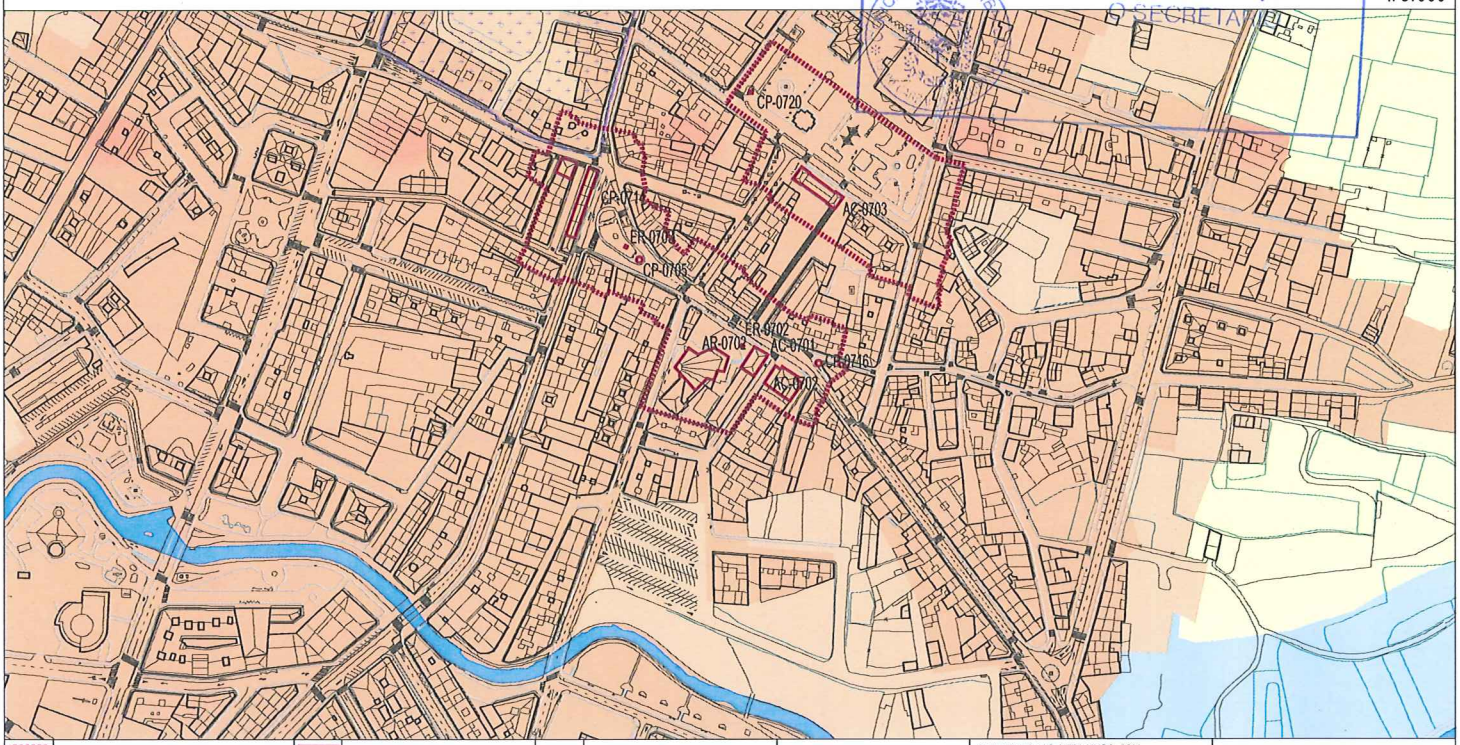

CONTORNO DE PROTECCIÓN	ELEMENTO CATALOGADO				COORDENADAS UTM-HUSO 29N X: X:		Y: Y:
SOLO URBANO SU-C	SOLO URBANIZABLE DISPOSICIÓN TRANSITORIA 13ª SUR-T	SOLO NÚCLEO RURAL COMPLEXO NR-HT/C		SOLO RÚSTICO DE PROTECCIÓN FORESTAL SR-PF	SOLO RÚSTICO DE PROTECCIÓN PATRIMONIAL SR-PP		SOLO RÚSTICO DE PROTECCIÓN PAISAXÍSTICA SR-PX
SOLO URBANO NON CONSOLIDADO SU-NC	SOLO NÚCLEO RURAL HISTÓRICO-TRADICIONAL NR-HT	SOLO RÚSTICO DE PROTECCIÓN ORDINARIA SR-PO		SOLO RÚSTICO DE PROTECCIÓN DE COSTAS SR-PC	SOLO RÚSTICO DE PROTECCIÓN DE INFRAESTRUCTURAS SR-PI		ACTUACIÓN INTEGRAL EN SOLO DE NÚCLEO RURAL
SOLO URBANIZABLE DELIMITADO SUR-D	SOLO NÚCLEO RURAL COMÚN NR-C	SOLO RÚSTICO DE PROTECCIÓN AGROPECUARIA SR-PA		SOLO RÚSTICO DE PROTECCIÓN DAS AUGAS SR-PR	SOLO RÚSTICO DE PROTECCIÓN DE ESPAZOS NATURAIS SR-PN		PLAN ESPECIAL DE DOTACIÓNS E ESPAZOS LIBRES DO LITORAL (PE)

CLASE DE ELEMENTO	TIPOLOXÍA	CLAVE DE IDENTIFICACIÓN
ARQUITECTURA	ARQUITECTURA RELIXIOSA	**AR-0702**



APROBADO PROVISIONALMENTE
POLO PLENO
En sesión de data,
18 NOV 2015
O SECRETARIO
CONCELLO DE CARBALLO

DENOMINACIÓN:	PARROQUIA:	NÚCLEO:	LUGAR:
IGREXA DE CARBALLO (PARROQUIAL DE SAN XOÁN)	**CARBALLO (SAN XOÁN)**	**CARBALLO**	

ADSCRICIÓN/ ESTILO	COORDENADAS:
	UTM X = 525277 Y = 4784558

DESCRICIÓN

Igrexa do último terzo do século XX.Construída en formigón visto, con campanario a modo de monólito, nartis porticado en estrutura de formigón.Non ten moito interese.

CATEGORÍA	TITULARIDADE	NIVEL DE PROTECCIÓN	ESTADO DE CONSERVACIÓN	USO
INVENTARIADO	PRIVADA	AMBIENTAL	BO	RELIXIOSO

CLASE DE SOLO	ORDENANZA DE APLICACIÓN
SOLO URBANO	ORDENANZA 8

OBSERVACIÓNS

ELEMENTOS A PROTEXER

MELLORAS NECESARIAS

XUNTA DE GALICIA
Aprobado definitivamente por Orde da Conselleira de Medio Ambiente e Ordenación do Territorio
de data - 4 FEB. 2016
A xefa do servizo de Planificación Urbanística III

OBRAS PROHIBIDAS	OBRAS PERMITIDAS
As derivadas do seu nivel de protección	As derivadas do seu nivel de protección

PLAN XERAL DE ORDENACIÓN MUNICIPAL
CONCELLO DE CARBALLO

CATÁLOGO DE ELEMENTOS A PROTEXER OU RECUPERAR

DENOMINACIÓN	CLAVE DE IDENTIFICACIÓN	PLANO P.X.O.M.
HÓRREO	CP-0701	C-06

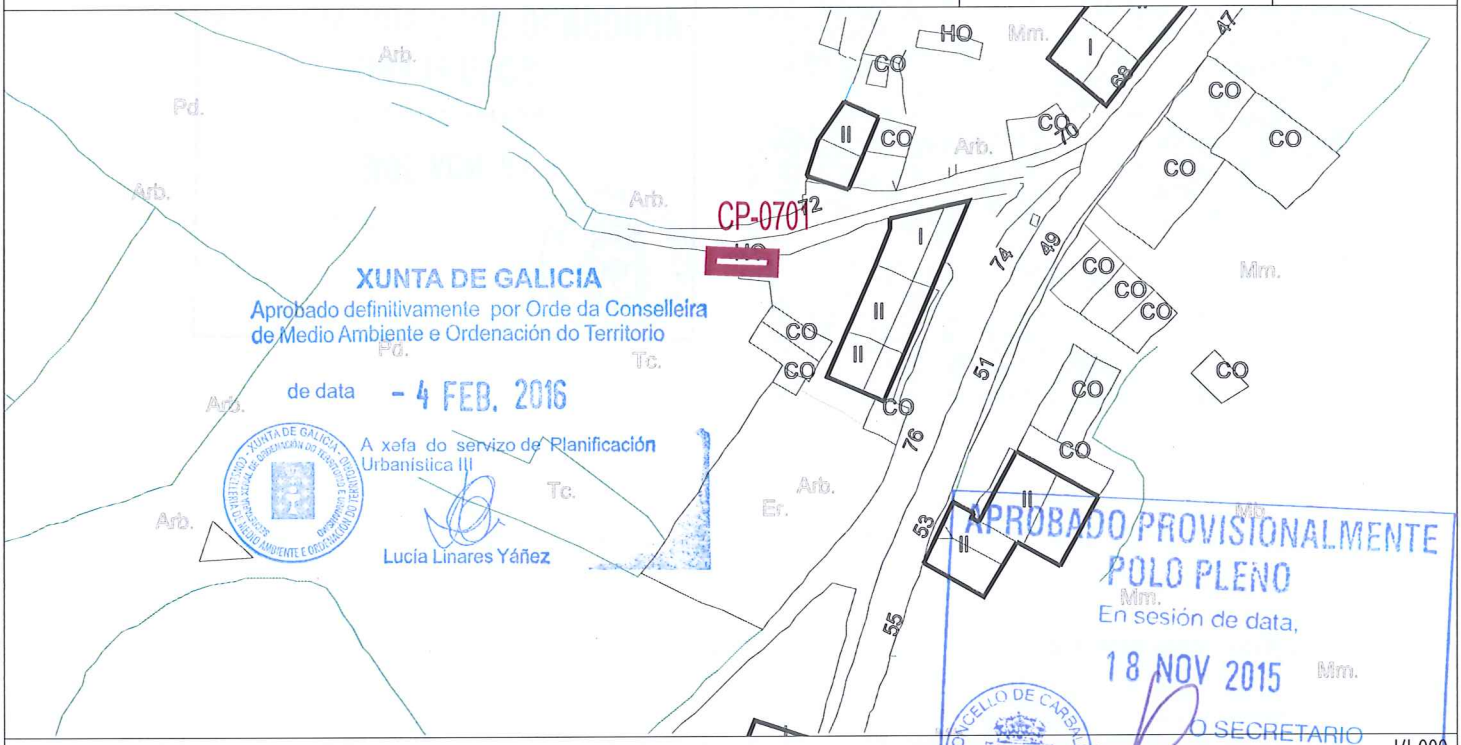

1/1.000

1/5.000

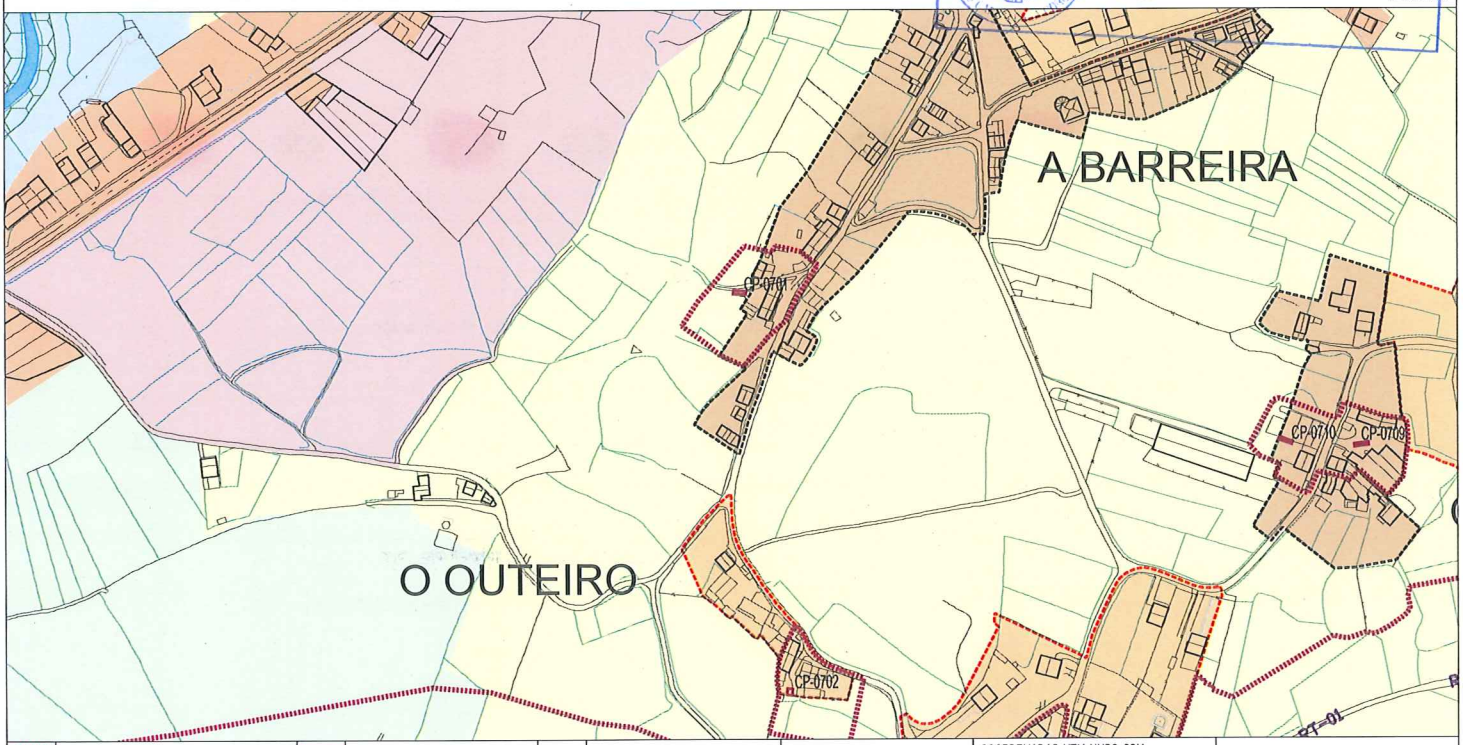

CONTORNO DE PROTECCIÓN	ELEMENTO CATALOGADO				COORDENADAS UTM-HUSO 29N X: X:	Y: Y:	
SOLO URBANO SU-C	SOLO URBANIZABLE DISPOSICIÓN TRANSITORIA 13ª SUR-T	SOLO NÚCLEO RURAL COMPLEXO NR-HT/C		SOLO RÚSTICO DE PROTECCIÓN FORESTAL SR-PF	SOLO RÚSTICO DE PROTECCIÓN PATRIMONIAL SR-PP	SOLO RÚSTICO DE PROTECCIÓN PAISAXÍSTICA SR-PX	
SOLO URBANO NON CONSOLIDADO SU-NC	SOLO NÚCLEO RURAL HISTÓRICO-TRADICIONAL NR-HT	SOLO RÚSTICO DE PROTECCIÓN ORDINARIA SR-PO		SOLO RÚSTICO DE PROTECCIÓN DE COSTAS SR-PC	SOLO RÚSTICO DE PROTECCIÓN DE INFRAESTRUCTURAS SR-PI	ACTUACIÓN INTEGRAL EN SOLO DE NÚCLEO RURAL	
SOLO URBANIZABLE DELIMITADO SUR-D	SOLO NÚCLEO RURAL COMÚN NR-C	SOLO RÚSTICO DE PROTECCIÓN AGROPECUARIA SR-PA		SOLO RÚSTICO DE PROTECCIÓN DAS AUGAS SR-PR	SOLO RÚSTICO DE PROTECCIÓN DE ESPAZOS NATURAIS SR-PN	PLAN ESPECIAL DE DOTACIÓNS E ESPAZOS LIBRES DO LITORAL (PE)	

CLASE DE ELEMENTO	TIPOLOXÍA	CLAVE DE IDENTIFICACIÓN
ARQUITECTURA	CONSTRUCIÓN POPULAR	**CP-0701**



APROBADO PROVISIONALMENTE
POLO PLENO
En sesión de data,
18 NOV 2015
O SECRETARIO

DENOMINACIÓN:	PARROQUIA:	NÚCLEO:	LUGAR:
HÓRREO	**CARBALLO (SAN XOÁN)**	**A BARREIRA**	

ADSCRICIÓN/ ESTILO	COORDENADAS:		
ARQUITECTURA POPULAR	UTM	X = 524878	Y = 4783636

DESCRICIÓN

Hórreo sobre pes dereitos con testeiros e elementos ornamentais en cantería, formando a cámara ventilada nos seus laterais mediante lenzos de mampostería en seco que deixan rañuras de ventilación.
Constitúe unha referencia fundamental para o estudo da evolución dos tipos construtivos tradicionais, con un bo acabado das súas partes.

CATEGORÍA	TITULARIDADE	NIVEL DE PROTECCIÓN	ESTADO DE CONSERVACIÓN	USO
BIC	PRIVADA	INTEGRAL	BO	HÓRREO

XUNTA DE GALICIA
Aprobado definitivamente por Orde da Conselleira de Medio Ambiente e Ordenación do Territorio
de data - 4 FEB. 2016
A xefa do servizo de Planificación Urbanística III
Lucía Linares Yáñez

CLASE DE SOLO	ORDENANZA DE APLICACIÓN
SOLO RÚSTICO DE PROTECCIÓN AGROPECUARIA	

OBSERVACIÓNS

ELEMENTOS A PROTEXER

MELLORAS NECESARIAS

OBRAS PROHIBIDAS	OBRAS PERMITIDAS
As derivadas do seu nivel de protección	As derivadas do seu nivel de protección

PLAN XERAL DE ORDENACIÓN MUNICIPAL
CONCELLO DE CARBALLO

CATÁLOGO DE ELEMENTOS A PROTEXER OU RECUPERAR

DENOMINACIÓN	CLAVE DE IDENTIFICACIÓN	PLANO P.X.O.M.
HÓRREO	CP-0702	C-06

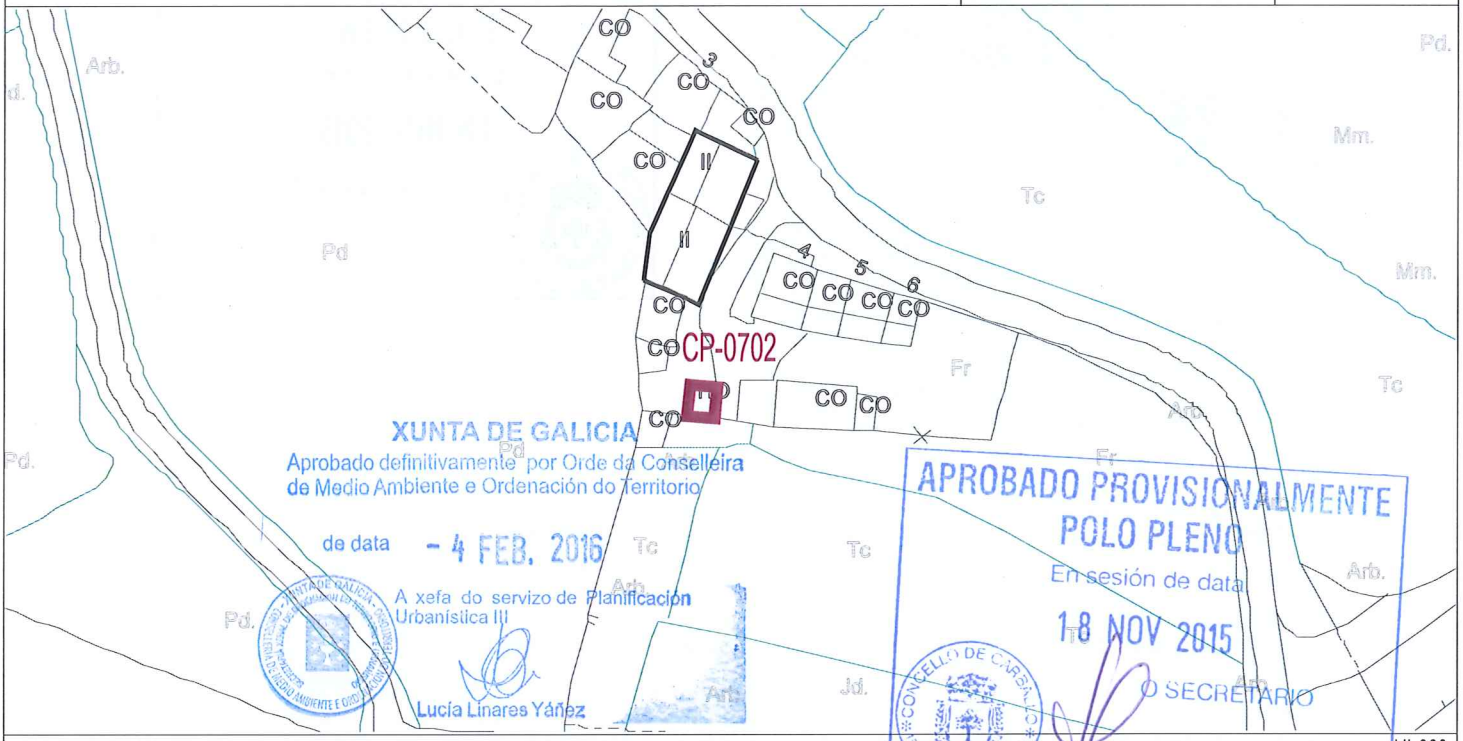

1/1.000

1/5.000

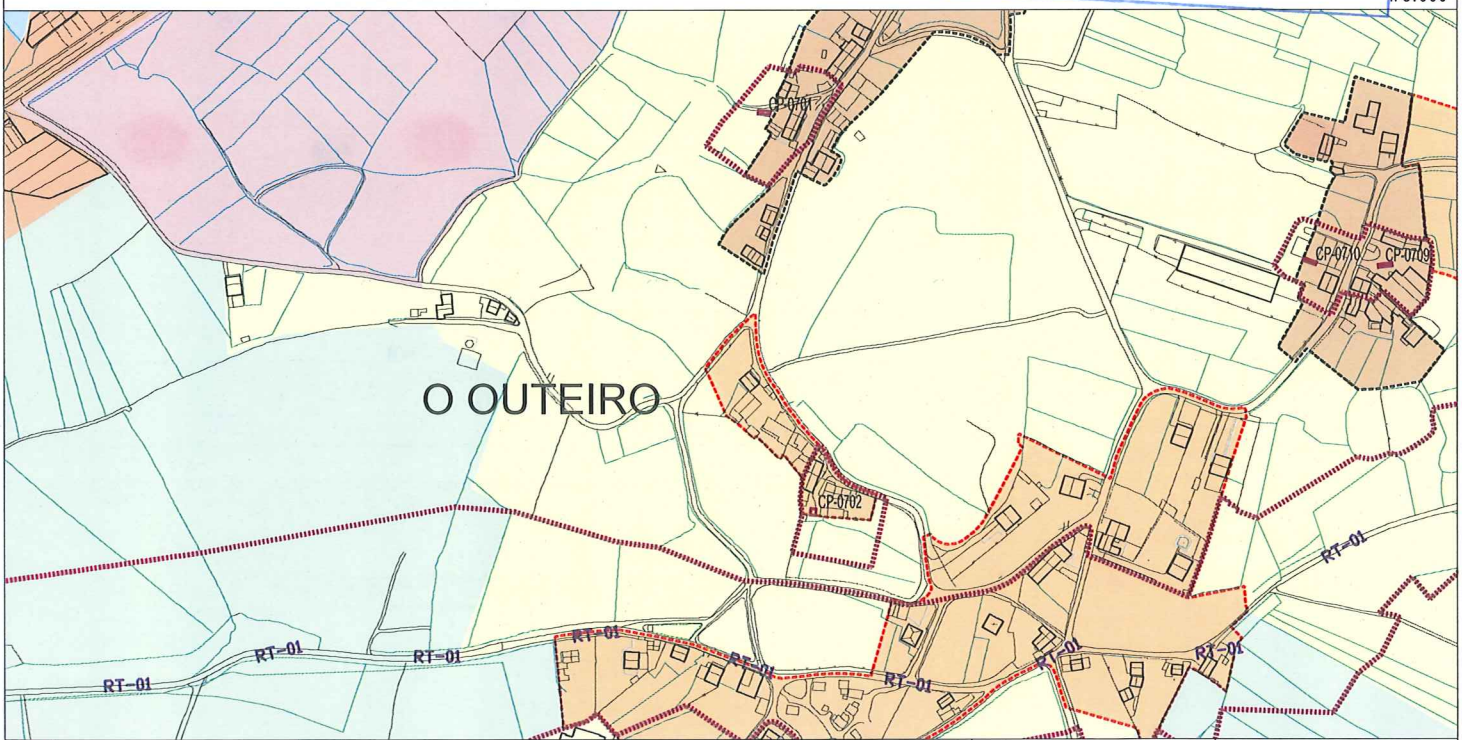

CONTORNO DE PROTECCIÓN	ELEMENTO CATALOGADO				COORDENADAS UTM-HUSO 29N X: X:	Y: Y:
SOLO URBANO SU-C	SOLO URBANIZABLE DISPOSICIÓN TRANSITORIA 13ª SUR-T	SOLO NÚCLEO RURAL COMPLEXO NR-HT/C		SOLO RÚSTICO DE PROTECCIÓN FORESTAL SR-PF	SOLO RÚSTICO DE PROTECCIÓN PATRIMONIAL SR-PP	SOLO RÚSTICO DE PROTECCIÓN PAISAXÍSTICA SR-PX
SOLO URBANO NON CONSOLIDADO SU-NC	SOLO NÚCLEO RURAL HISTÓRICO-TRADICIONAL NR-HT	SOLO RÚSTICO DE PROTECCIÓN ORDINARIA SR-PO		SOLO RÚSTICO DE PROTECCIÓN DE COSTAS SR-PC	SOLO RÚSTICO DE PROTECCIÓN DE INFRAESTRUCTURAS SR-PI	ACTUACIÓN INTEGRAL EN SOLO DE NÚCLEO RURAL
SOLO URBANIZABLE DELIMITADO SUR-D	SOLO NÚCLEO RURAL COMÚN NR-C	SOLO RÚSTICO DE PROTECCIÓN AGROPECUARIA SR-PA		SOLO RÚSTICO DE PROTECCIÓN DAS AUGAS SR-PR	SOLO RÚSTICO DE PROTECCIÓN DE ESPAZOS NATURAIS SR-PN	PLAN ESPECIAL DE DOTACIÓNS E ESPAZOS LIBRES DO LITORAL (PE)

CLASE DE ELEMENTO	TIPOLOXÍA	CLAVE DE IDENTIFICACIÓN
ARQUITECTURA	CONSTRUCIÓN POPULAR	**CP-0702**



APROBADO PROVISIONALMENTE
POLO PLENO
En sesión de data,
18 NOV 2015
O SECRETARIO

CONCELLO DE CARBALLO

DENOMINACIÓN:	PARROQUIA:	NÚCLEO:	LUGAR:
HÓRREO	**CARBALLO (SAN XOÁN)**	**O OUTEIRO**	

ADSCRICIÓN/ ESTILO	COORDENADAS:		
ARQUITECTURA POPULAR	UTM	X = 524909	Y = 4783373

DESCRICIÓN

Hórreo sobre espazo pechado de almacenamento na súa parte inferior, formando nas distintas caras da cámara do celeiro por muros de mampostería en seco con rañuras de ventilación e reforzos nos seus extremos. Aínda que transformado por elementos de consolidación engadidos, permanece como referente respecto a tipos construtivos tradicionais.

CATEGORÍA	TITULARIDADE	NIVEL DE PROTECCIÓN	ESTADO DE CONSERVACIÓN	USO
INCLUIDO NO CATÁLOGO	PRIVADA	ESTRUTURAL	BO	HÓRREO

CLASE DE SOLO	ORDENANZA DE APLICACIÓN
SOLO DE NÚCLEO RURAL COMÚN	

OBSERVACIÓNS

XUNTA DE GALICIA
Aprobado definitivamente por Orde da Conselleira de Medio Ambiente e Ordenación do Territorio
de data - 4 FEB. 2016
A xefa do servizo de Planificación Urbanística III
Lucía Linares Yáñez

ELEMENTOS A PROTEXER

MELLORAS NECESARIAS

OBRAS PROHIBIDAS	OBRAS PERMITIDAS
As derivadas do seu nivel de protección	As derivadas do seu nivel de protección

PLAN XERAL DE ORDENACIÓN MUNICIPAL
CONCELLO DE CARBALLO

CATÁLOGO DE ELEMENTOS A PROTEXER OU RECUPERAR

DENOMINACIÓN	CLAVE DE IDENTIFICACIÓN	PLANO P.X.O.M.
HÓRREO	CP-0703	C-06

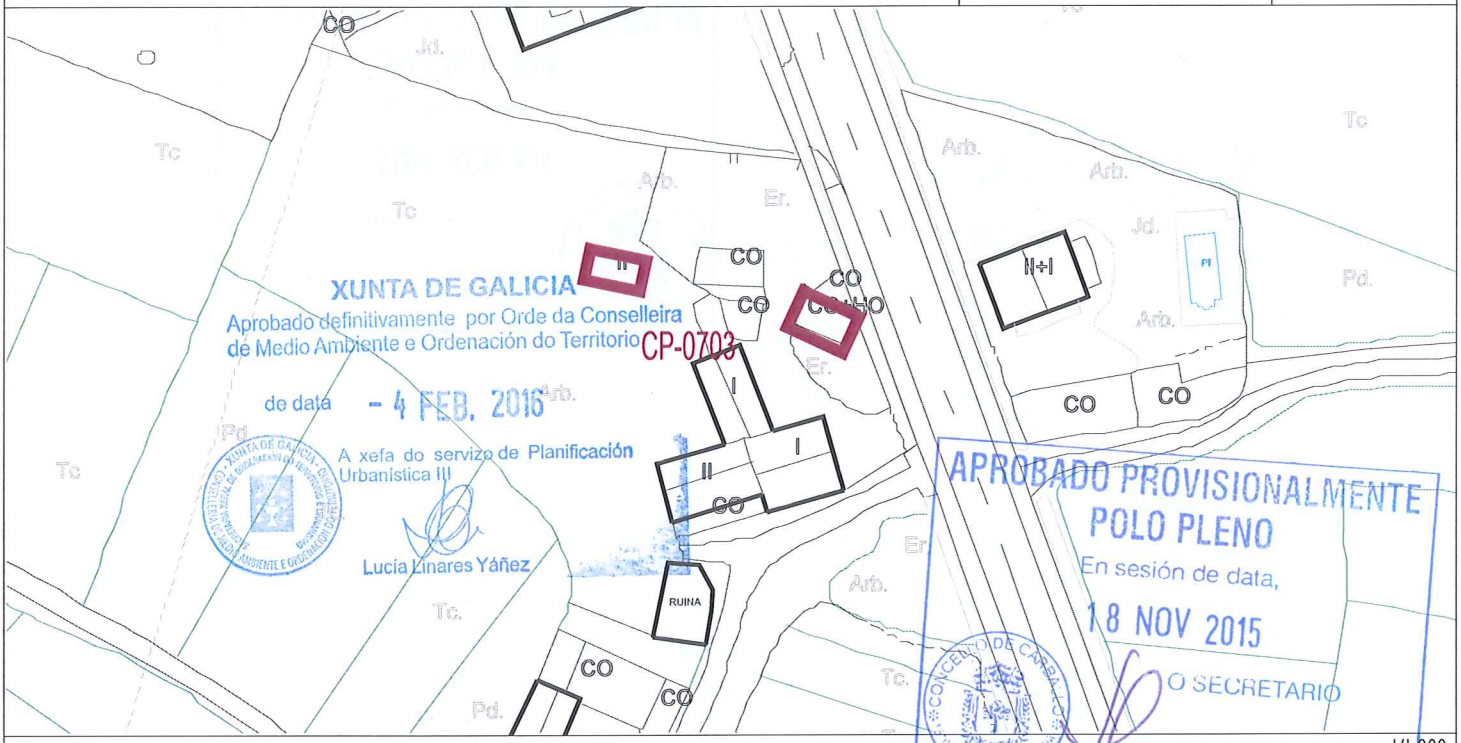

1/1.000

1/5.000

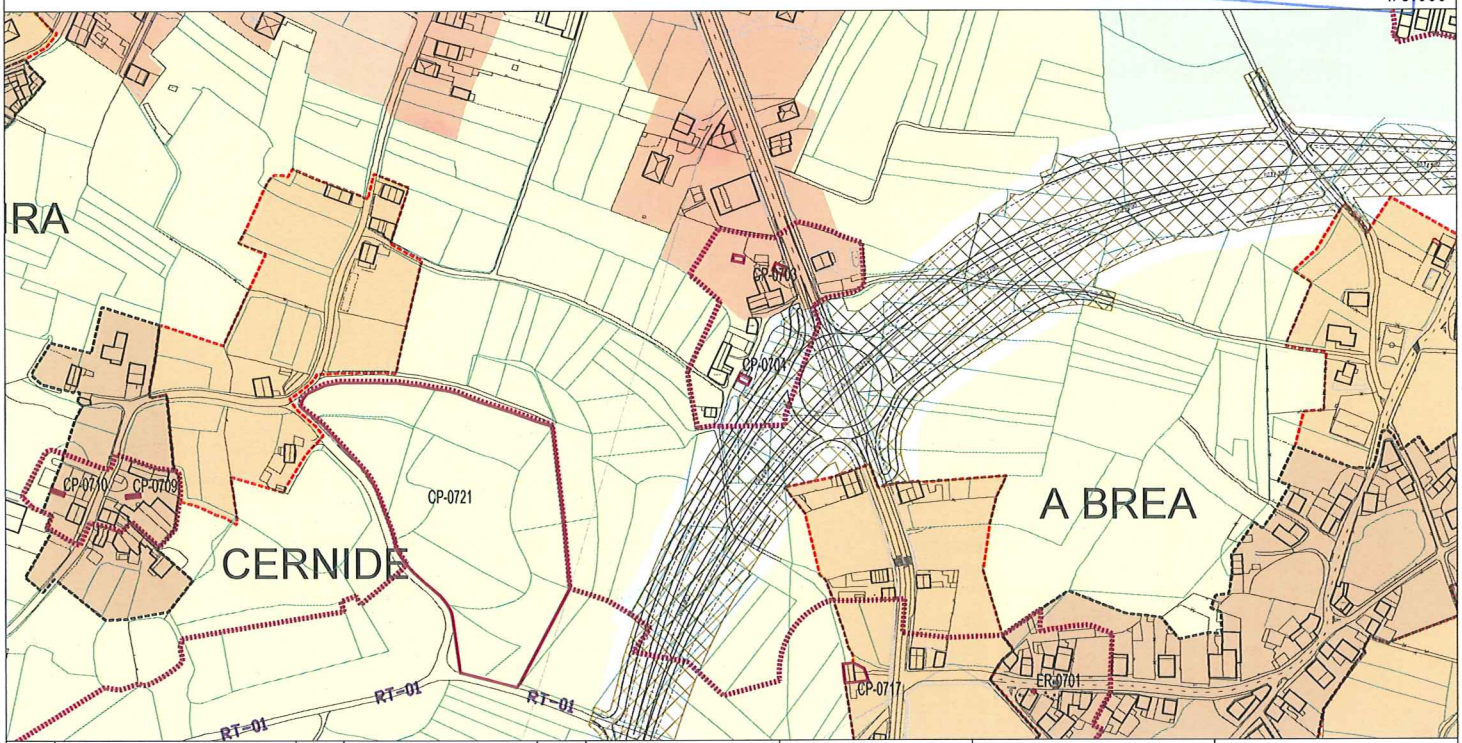

CONTORNO DE PROTECCIÓN	ELEMENTO CATALOGADO				COORDENADAS UTM-HUSO 29N X: X:	Y: Y:	
SOLO URBANO SU-C	SOLO URBANIZABLE DISPOSICIÓN TRANSITORIA 13ª SUR-T	SOLO NÚCLEO RURAL COMPLEXO NR-HT/C		SOLO RÚSTICO DE PROTECCIÓN FORESTAL SR-PF	SOLO RÚSTICO DE PROTECCIÓN PATRIMONIAL SR-PP	SOLO RÚSTICO DE PROTECCIÓN PAISAXÍSTICA SR-PX	
SOLO URBANO NON CONSOLIDADO SU-NC	SOLO NÚCLEO RURAL HISTÓRICO-TRADICIONAL NR-HT	SOLO RÚSTICO DE PROTECCIÓN ORDINARIA SR-PO		SOLO RÚSTICO DE PROTECCIÓN DE COSTAS SR-PC	SOLO RÚSTICO DE PROTECCIÓN DE INFRAESTRUCTURAS SR-PI	ACTUACIÓN INTEGRAL EN SOLO DE NÚCLEO RURAL	
SOLO URBANIZABLE DELIMITADO SUR-D	SOLO NÚCLEO RURAL COMÚN NR-C	SOLO RÚSTICO DE PROTECCIÓN AGROPECUARIA SR-PA		SOLO RÚSTICO DE PROTECCIÓN DAS AUGAS SR-PR	SOLO RÚSTICO DE PROTECCIÓN DE ESPAZOS NATURAIS SR-PN	PLAN ESPECIAL DE DOTACIÓNS E ESPAZOS LIBRES DO LITORAL (PE)	

CLASE DE ELEMENTO	TIPOLOXÍA	CLAVE DE IDENTIFICACIÓN
ARQUITECTURA	CONSTRUCIÓN POPULAR	**CP-0703**



APROBADO PROVISIONALMENTE
POLO PLENO
En sesión de data,
18 NOV 2015
O SECRETARIO
CONCELLO DE CARBALLO

DENOMINACIÓN:	PARROQUIA:	NÚCLEO:	LUGAR:
HÓRREO	**CARBALLO (SAN XOÁN)**	**A BREA**	

ADSCRICIÓN/ ESTILO	COORDENADAS: UTM X = 525687 Y = 4783612

DESCRICIÓN

Hórreo construído en cantería sobre unha base perimetral de mampostería, enrexado de ventilación e remates ornamentais en forma de cruz e pináculo

CATEGORÍA	TITULARIDADE	NIVEL DE PROTECCIÓN	ESTADO DE CONSERVACIÓN	USO
INCLUIDO NO CATÁLOGO	PRIVADA	ESTRUTURAL	BO	HÓRREO

CLASE DE SOLO	ORDENANZA DE APLICACIÓN
SOLO URBANO / SOLO RÚSTICO DE ESPECIAL PROTECCIÓN DE INFRAESTRUTURAS	

XUNTA DE GALICIA
Aprobado definitivamente por Orde da Conselleira de Medio Ambiente e Ordenación do Territorio
de data - 4 FEB. 2016
A xefa do servizo de Planificación Urbanística III
Lucía Linares Yáñez

OBSERVACIÓNS

ELEMENTOS A PROTEXER

MELLORAS NECESARIAS

OBRAS PROHIBIDAS	OBRAS PERMITIDAS
As derivadas do seu nivel de protección	As derivadas do seu nivel de protección

PLAN XERAL DE ORDENACIÓN MUNICIPAL
CONCELLO DE CARBALLO

CATÁLOGO DE ELEMENTOS A PROTEXER OU RECUPERAR

DENOMINACIÓN	CLAVE DE IDENTIFICACIÓN	PLANO P.X.O.M.
HÓRREOS EN QUINTÁNS	CP-0704	C-06

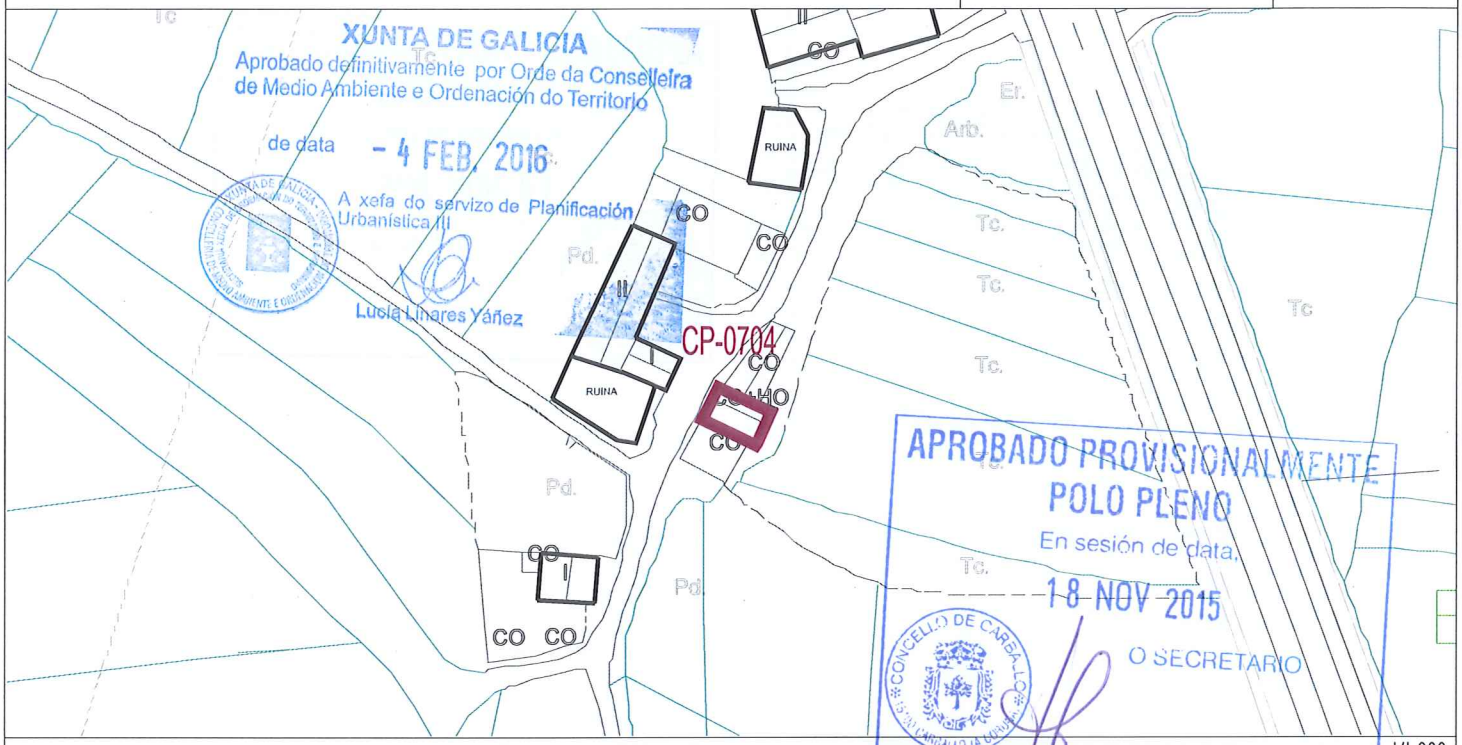

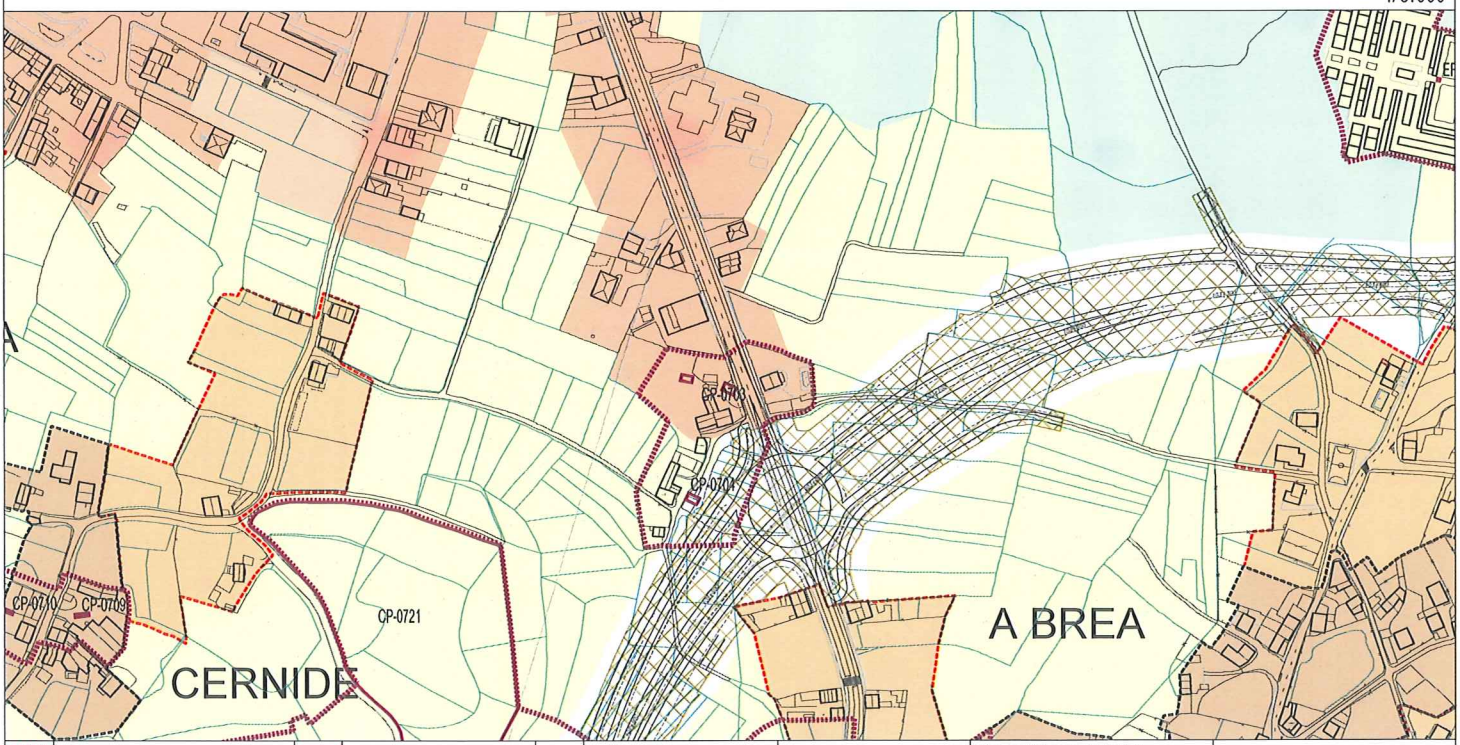

CONTORNO DE PROTECCIÓN	ELEMENTO CATALOGADO				COORDENADAS UTM-HUSO 29N X: X:	Y: Y:	
SOLO URBANO SU-C	SOLO URBANIZABLE DISPOSICIÓN TRANSITORIA 13ª SUR-T	SOLO NÚCLEO RURAL COMPLEXO NR-HT/C		SOLO RÚSTICO DE PROTECCIÓN FORESTAL SR-PF	SOLO RÚSTICO DE PROTECCIÓN PATRIMONIAL SR-PP	SOLO RÚSTICO DE PROTECCIÓN PAISAXÍSTICA SR-PX	
SOLO URBANO NON CONSOLIDADO SU-NC	SOLO NÚCLEO RURAL HISTÓRICO-TRADICIONAL NR-HT	SOLO RÚSTICO DE PROTECCIÓN ORDINARIA SR-PO		SOLO RÚSTICO DE PROTECCIÓN DE COSTAS SR-PC	SOLO RÚSTICO DE PROTECCIÓN DE INFRAESTRUCTURAS SR-PI	ACTUACIÓN INTEGRAL EN SOLO DE NÚCLEO RURAL	
SOLO URBANIZABLE DELIMITADO SUR-D	SOLO NÚCLEO RURAL COMÚN NR-C	SOLO RÚSTICO DE PROTECCIÓN AGROPECUARIA SR-PA		SOLO RÚSTICO DE PROTECCIÓN DAS AUGAS SR-PR	SOLO RÚSTICO DE PROTECCIÓN DE ESPAZOS NATURAIS SR-PN	PLAN ESPECIAL DE DOTACIÓNS E ESPAZOS LIBRES DO LITORAL (PE)	

CLASE DE ELEMENTO	TIPOLOXÍA	CLAVE DE IDENTIFICACIÓN
ARQUITECTURA	CONSTRUCIÓN POPULAR	**CP-0704**



APROBADO PROVISIONALMENTE
POLO PLENO
En sesión de data,
18 NOV 2015
O SECRETARIO
CONCELLO DE CARBALLO

DENOMINACIÓN:	PARROQUIA:	NÚCLEO:	LUGAR:
HÓRREOS EN QUINTÁNS	**CARBALLO (SAN XOÁN)**	**CARBALLO**	

ADSCRICIÓN/ ESTILO	COORDENADAS: UTM X = 525709 Y = 4783685

DESCRICIÓN

Conxunto de dous hórreos construídos en cantería sobre unha base perimetral de mampostería, enrexado de ventilación e remates ornamentais en forma de cruz e pináculo.
Son construcións de interese tanto pola calidade do seu acabado en cantería como por constituír elementos de referencia.

CATEGORÍA	TITULARIDADE	NIVEL DE PROTECCIÓN	ESTADO DE CONSERVACIÓN	USO
INVENTARIADO	PRIVADA	ESTRUTURAL	BO	HÓRREO

CLASE DE SOLO	ORDENANZA DE APLICACIÓN
SOLO RÚSTICO DE ESPECIAL PROTECCIÓN DE INFRAESTRUTURAS	

XUNTA DE GALICIA
Aprobado definitivamente por Orde da Conselleira de Medio Ambiente e Ordenación do Territorio de data - 4 FEB. 2016
A xefa do servizo de Planificación Urbanística III
Lucía Linares Yáñez

OBSERVACIÓNS

ELEMENTOS A PROTEXER

MELLORAS NECESARIAS

OBRAS PROHIBIDAS	OBRAS PERMITIDAS
As derivadas do seu nivel de protección	As derivadas do seu nivel de protección

concello de CARBALLO

PLAN XERAL DE ORDENACIÓN MUNICIPAL
CONCELLO DE CARBALLO

CATÁLOGO DE ELEMENTOS A PROTEXER OU RECUPERAR

XUNTA DE GALICIA
Aprobado definitivamente por Orde da Conselleira de Medio Ambiente e Ordenación do Territorio
de data - 4 FEB. 2016
Xefa do Servizo de Planeamento Urbanística III
Lucía Linares Yáñez

DENOMINACIÓN	CLAVE DE IDENTIFICACIÓN	PLANO P.X.O.M.
FONTE DA PRAZA DA LIBERDADE	CP-0705	C-05

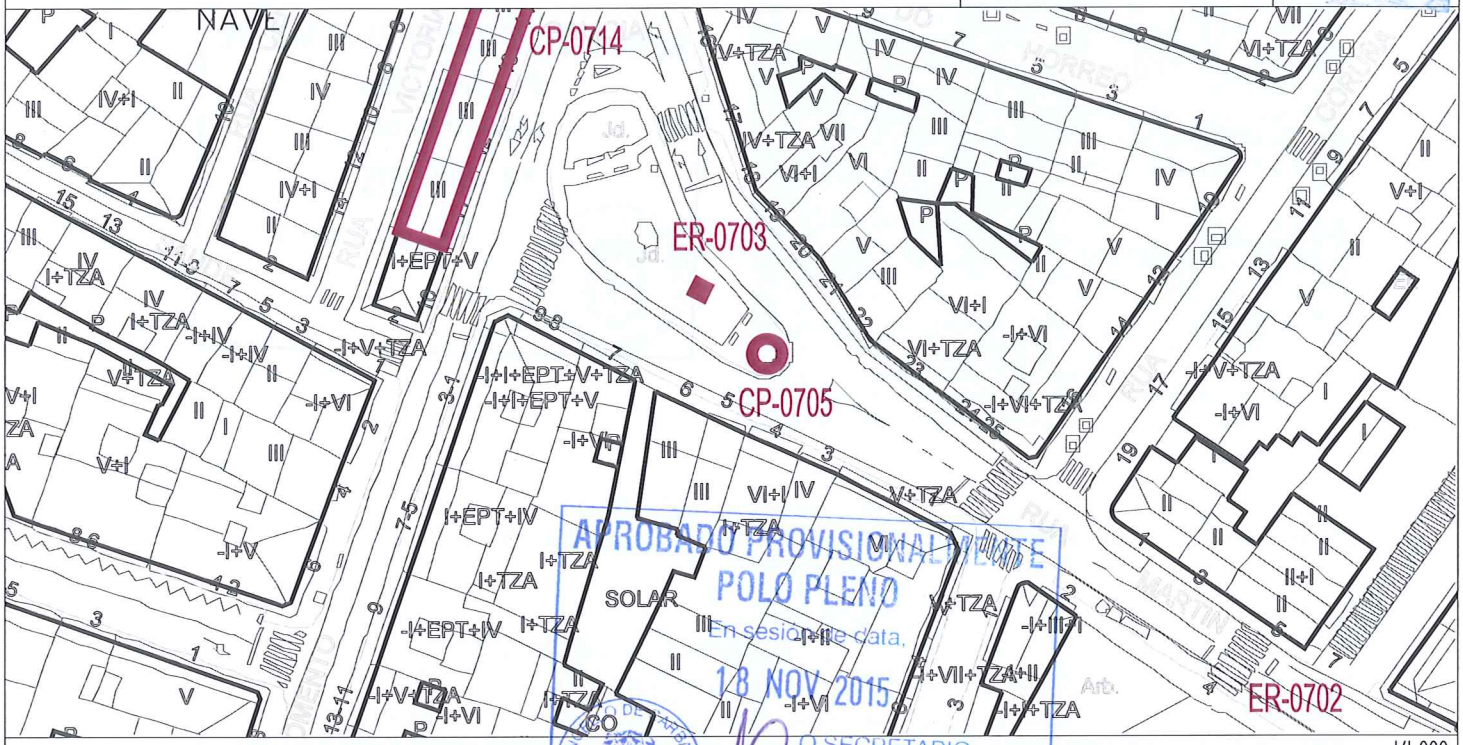

I/1.000

I/5.000

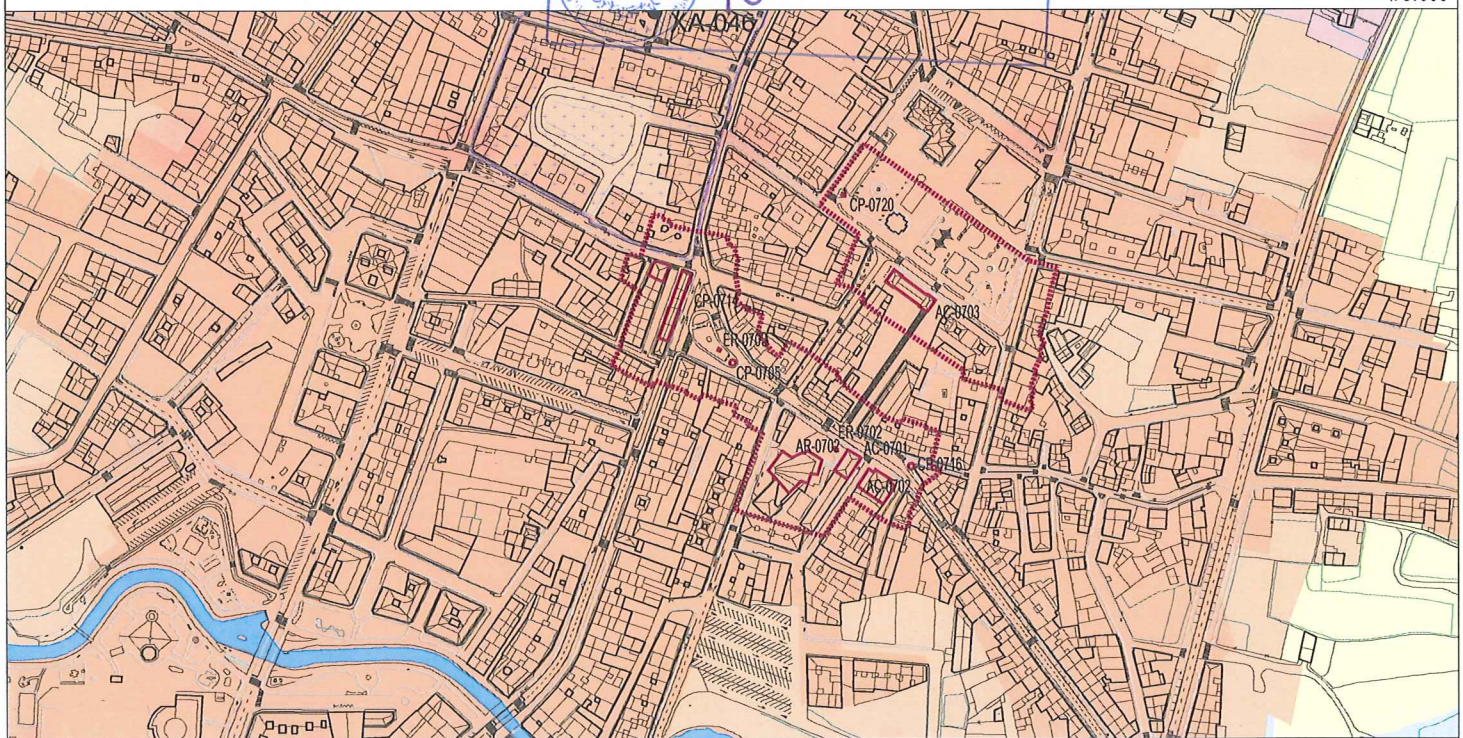

CONTORNO DE PROTECCIÓN	ELEMENTO CATALOGADO				COORDENADAS UTM-HUSO 29N X: X:		Y: Y:
SOLO URBANO SU-C	SOLO URBANIZABLE DISPOSICIÓN TRANSITORIA 13ª SUR-T	SOLO NÚCLEO RURAL COMPLEXO NR-HT/C		SOLO RÚSTICO DE PROTECCIÓN FORESTAL SR-PF		SOLO RÚSTICO DE PROTECCIÓN PATRIMONIAL SR-PP	SOLO RÚSTICO DE PROTECCIÓN PAISAXÍSTICA SR-PX
SOLO URBANO NON CONSOLIDADO SU-NC	SOLO NÚCLEO RURAL HISTÓRICO-TRADICIONAL NR-HT	SOLO RÚSTICO DE PROTECCIÓN ORDINARIA SR-PO		SOLO RÚSTICO DE PROTECCIÓN DE COSTAS SR-PC		SOLO RÚSTICO DE PROTECCIÓN DE INFRAESTRUCTURAS SR-PI	ACTUACIÓN INTEGRAL EN SOLO DE NÚCLEO RURAL
SOLO URBANIZABLE DELIMITADO SUR-D	SOLO NÚCLEO RURAL COMÚN NR-C	SOLO RÚSTICO DE PROTECCIÓN AGROPECUARIA SR-PA		SOLO RÚSTICO DE PROTECCIÓN DAS AUGAS SR-PR		SOLO RÚSTICO DE PROTECCIÓN DE ESPAZOS NATURAIS SR-PN	PLAN ESPECIAL DE DOTACIÓNS E ESPAZOS LIBRES DO LITORAL (PE)

CLASE DE ELEMENTO	TIPOLOXÍA	CLAVE DE IDENTIFICACIÓN
ARQUITECTURA	CONSTRUCIÓN POPULAR	**CP-0705**



APROBADO PROVISIONALMENTE
POLO PLENO
En sesión de data,
18 NOV 2015
O SECRETARIO
CONCELLO DE CARBALLO

DENOMINACIÓN:	PARROQUIA:	NÚCLEO:	LUGAR:
FONTE DA PRAZA DA LIBERDADE	**CARBALLO (SAN XOÁN)**	**CARBALLO**	

ADSCRICIÓN/ ESTILO	COORDENADAS: UTM X = 525238 Y = 4784631

DESCRICIÓN

Fonte monumental con catro canos e pila inferior circular e fuste con remate. Ten interese simbólico dada a escaseza de símbolos no espazo urbano.

CATEGORÍA	TITULARIDADE	NIVEL DE PROTECCIÓN	ESTADO DE CONSERVACIÓN	USO
INVENTARIADO	PÚBLICA	INTEGRAL	BO	FONTE

CLASE DE SOLO	ORDENANZA DE APLICACIÓN
SOLO URBANO	

XUNTA DE GALICIA
Aprobado definitivamente por Orde da Conselleira de Medio Ambiente e Ordenación do Territorio
de data - 4 FEB. 2016
A xefa do servizo de Planificación Urbanística III
Luela Linares Yáñez

OBSERVACIÓNS

ELEMENTOS A PROTEXER

MELLORAS NECESARIAS

OBRAS PROHIBIDAS	OBRAS PERMITIDAS
As derivadas do seu nivel de protección	As derivadas do seu nivel de protección

PLAN XERAL DE ORDENACIÓN MUNICIPAL
CONCELLO DE CARBALLO

CATÁLOGO DE ELEMENTOS A PROTEXER OU RECUPERAR

DENOMINACIÓN	CLAVE DE IDENTIFICACIÓN	PLANO P.X.O.M.
HÓRREO DA MILAGROSA	CP-0708	C-06

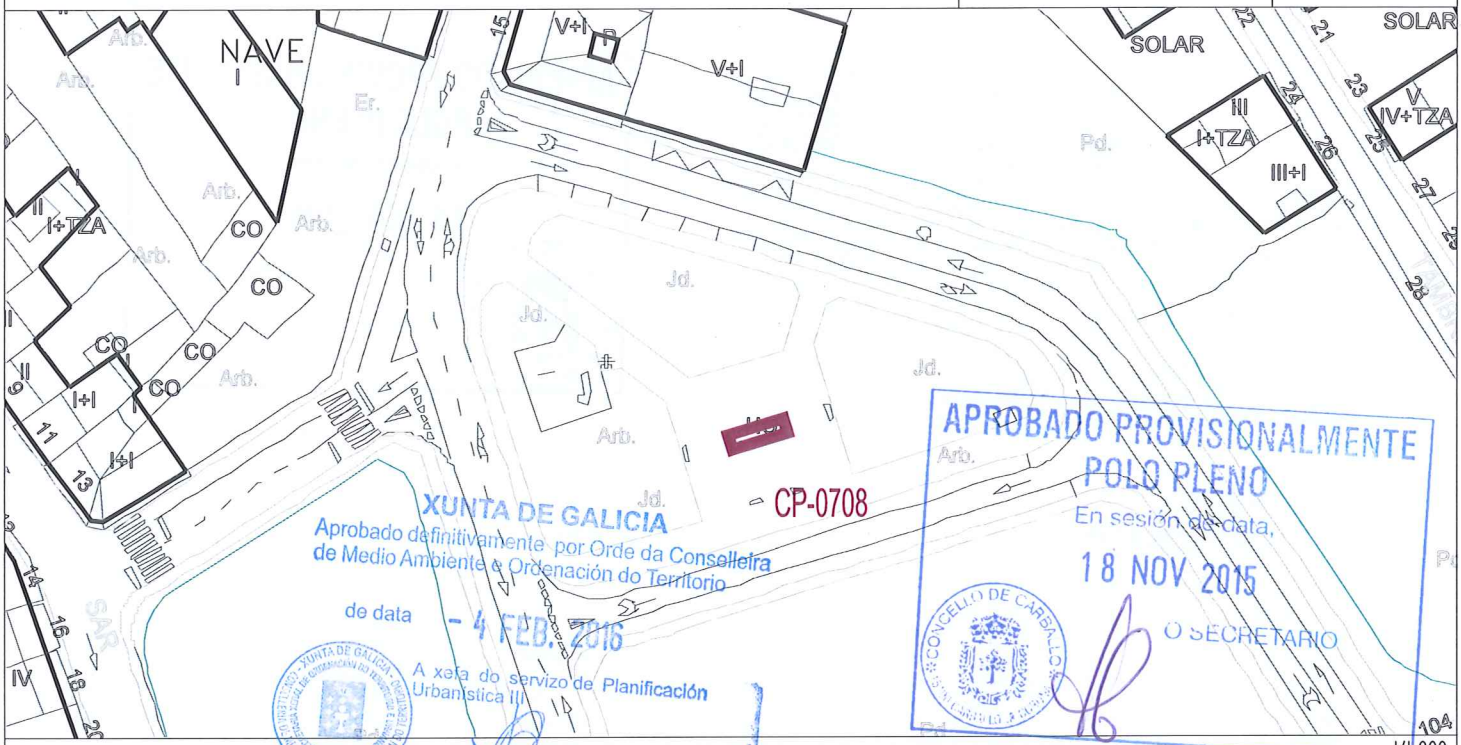

I/5.000

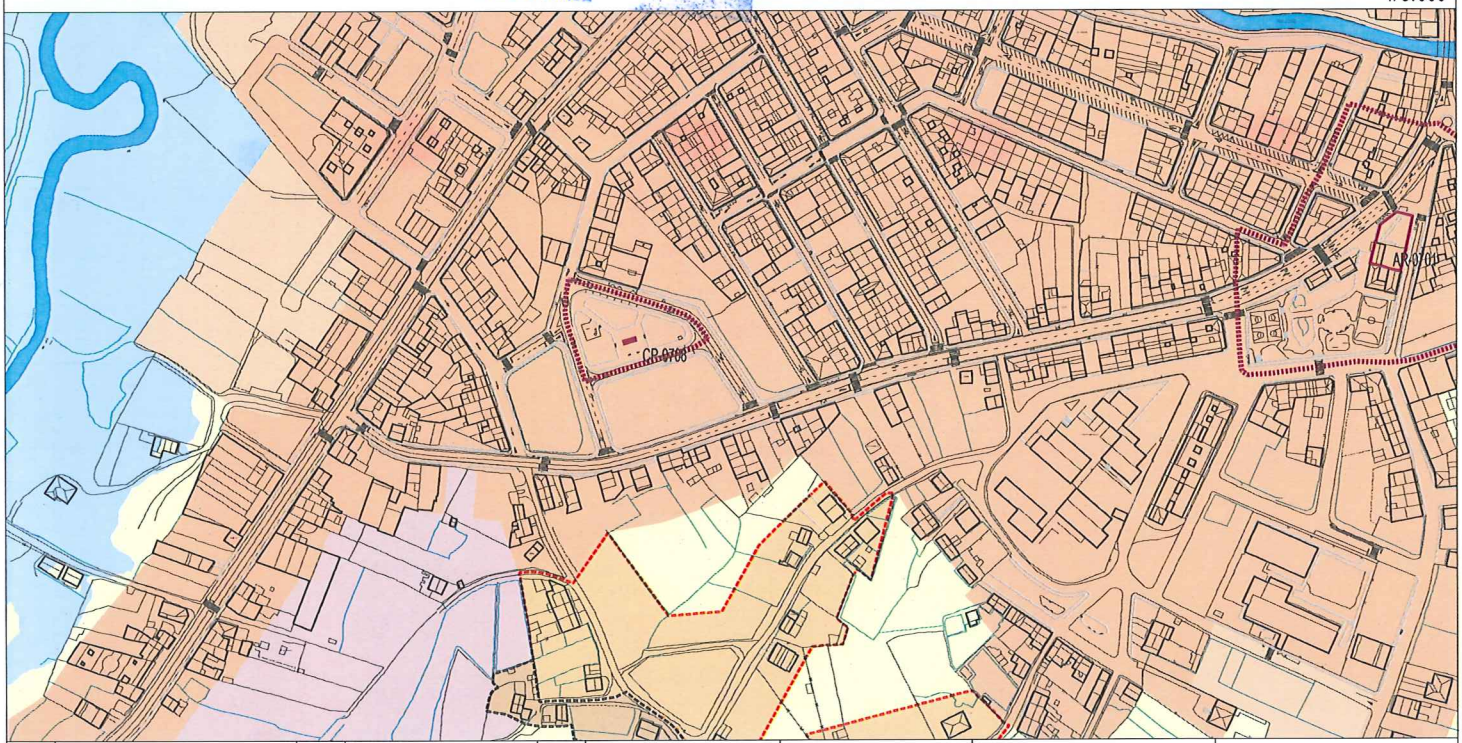

CONTORNO DE PROTECCIÓN	ELEMENTO CATALOGADO				COORDENADAS UTM-HUSO 29N X: X:	Y: Y:	
SOLO URBANO SU-C	SOLO URBANIZABLE DISPOSICIÓN TRANSITORIA 13ª SUR-T	SOLO NÚCLEO RURAL COMPLEXO NR-HT/C		SOLO RÚSTICO DE PROTECCIÓN FORESTAL SR-PF	SOLO RÚSTICO DE PROTECCIÓN PATRIMONIAL SR-PP	SOLO RÚSTICO DE PROTECCIÓN PAISAXÍSTICA SR-PX	
SOLO URBANO NON CONSOLIDADO SU-NC	SOLO NÚCLEO RURAL HISTÓRICO-TRADICIONAL NR-HT	SOLO RÚSTICO DE PROTECCIÓN ORDINARIA SR-PO		SOLO RÚSTICO DE PROTECCIÓN DE COSTAS SR-PC	SOLO RÚSTICO DE PROTECCIÓN DE INFRAESTRUCTURAS SR-PI	ACTUACIÓN INTEGRAL EN SOLO DE NÚCLEO RURAL	
SOLO URBANIZABLE DELIMITADO SUR-D	SOLO NÚCLEO RURAL COMÚN NR-C	SOLO RÚSTICO DE PROTECCIÓN AGROPECUARIA SR-PA		SOLO RÚSTICO DE PROTECCIÓN DAS AUGAS SR-PR	SOLO RÚSTICO DE PROTECCIÓN DE ESPAZOS NATURAIS SR-PN	PLAN ESPECIAL DE DOTACIÓNS E ESPAZOS LIBRES DO LITORAL (PE)	

CLASE DE ELEMENTO	TIPOLOXÍA	CLAVE DE IDENTIFICACIÓN
ARQUITECTURA	CONSTRUCIÓN POPULAR	**CP-0708**



APROBADO PROVISIONALMENTE
POLO PLENO
En sesión de data,
18 NOV 2015
O SECRETARIO

CONCELLO DE CARBALLO

DENOMINACIÓN:	PARROQUIA:	NÚCLEO:	LUGAR:
HÓRREO DA MILAGROSA	**CARBALLO (SAN XOÁN)**	**CARBALLO**	

ADSCRICIÓN/ ESTILO	COORDENADAS: UTM X = 525027 Y = 4784034

DESCRICIÓN

Hórreo situado nunha alta soleira maciza de cachotería que leva adosadas as escaleiras de acceso nun dos costais da mesma, levántanse cinco pares de pés troncocónicos moi afusados, que dan a sensación dunha grande inestabilidade, rematados con tornarratos cónicos, nos que asenta a cámara.
Esta ten os seus paramentos de pedra miúda, pechándose completamente semellando non deixar lugar de ventilación, e reforzando os esquinais con excelentes pezas de cantería que traban os paramentos. Nos penais, debido á disposición da cantería, da lugar a un debuxo de tipo cruciforme, que fai moi vistosa a construción. A cuberta, pouco voada, é a dúas augas, levando unha cruz e un pináculo de remates.

CATEGORÍA	TITULARIDADE	NIVEL DE PROTECCIÓN	ESTADO DE CONSERVACIÓN	USO
BIC	PRIVADO	INTEGRAL	BO	HÓRREO

CLASE DE SOLO	ORDENANZA DE APLICACIÓN
SOLO URBANO	

OBSERVACIÓNS

ELEMENTOS A PROTEXER

MELLORAS NECESARIAS

XUNTA DE GALICIA
Aprobado definitivamente por Orde da Conselleira de Medio Ambiente e Ordenación do Territorio
de data - 4 FEB. 2016
A xefa do servizo de Planificación Urbanística III

OBRAS PROHIBIDAS	OBRAS PERMITIDAS
As derivadas do seu nivel de protección	As derivadas do seu nivel de protección

PLAN XERAL DE ORDENACIÓN MUNICIPAL
CONCELLO DE CARBALLO

CATÁLOGO DE ELEMENTOS A PROTEXER OU RECUPERAR

DENOMINACIÓN	CLAVE DE IDENTIFICACIÓN	PLANO P.X.O.M.
HÓRREO	CP-0709	C-06

XUNTA DE GALICIA
Aprobado definitivamente por Orde da Conselleira de Medio Ambiente e Ordenación do Territorio
de data - 4 FEB. 2016
A xefa do servizo de Planificación Urbanística III
Lucía Liñares Yáñez

APROBADO PROVISIONALM
POLO PLENO
En sesión de data,
18 NOV 2015
O SECRETARIO

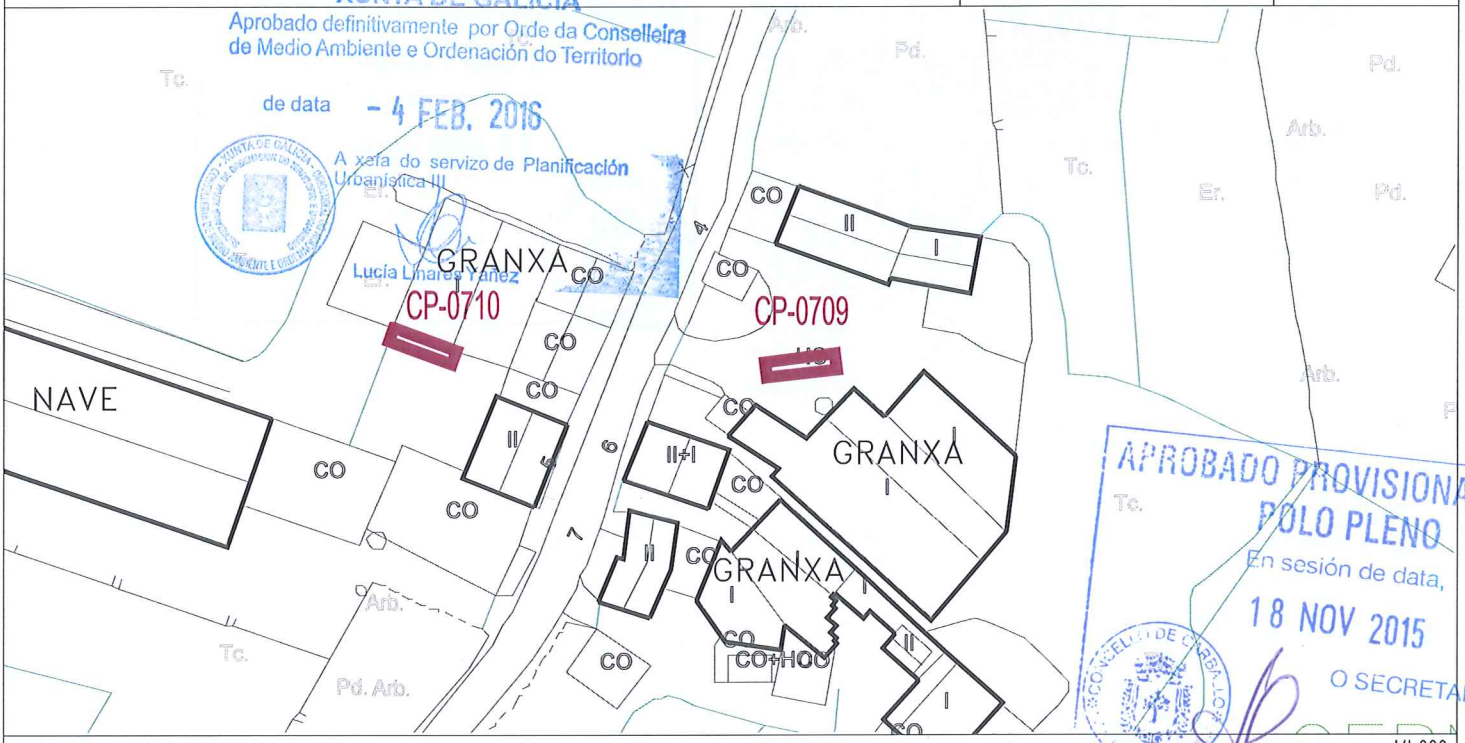

1/1.000

1/5.000

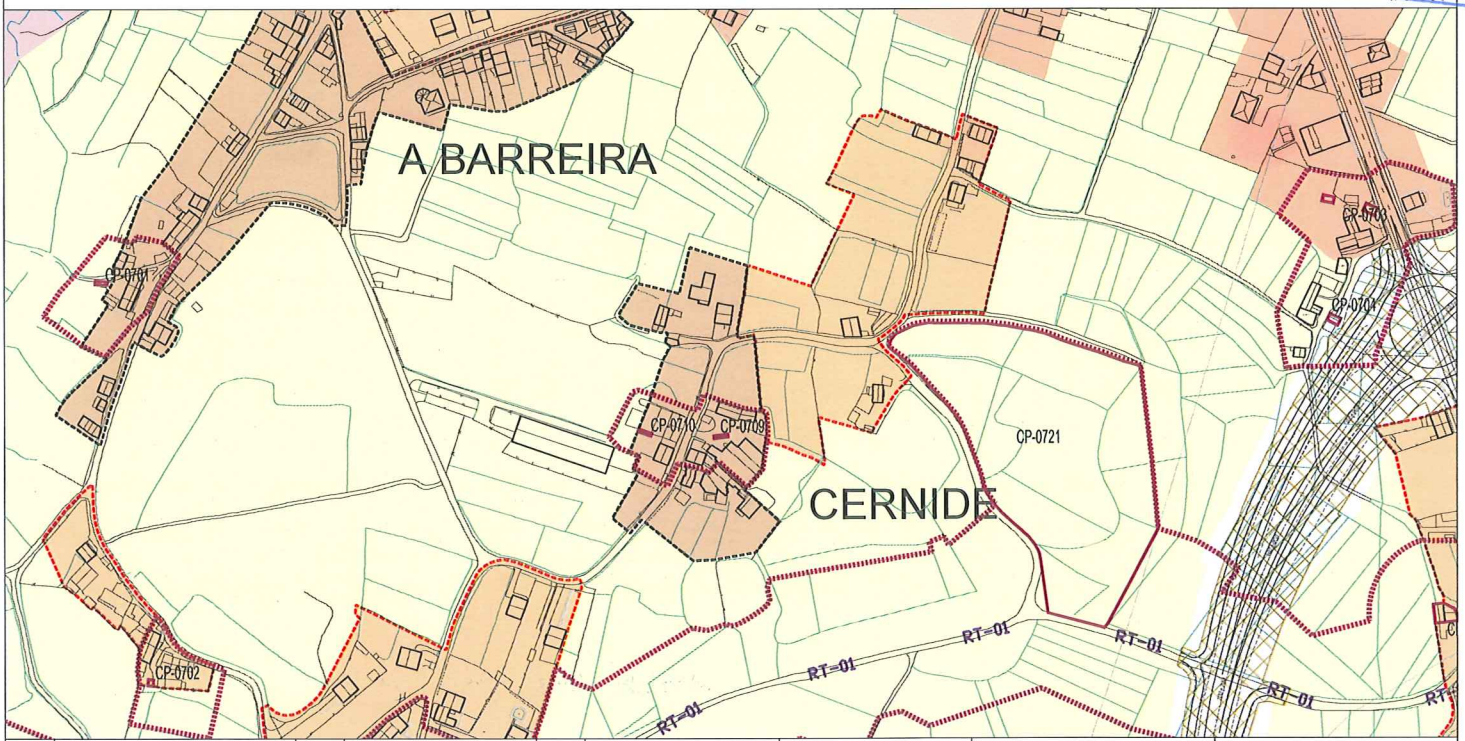

CONTORNO DE PROTECCIÓN	ELEMENTO CATALOGADO				COORDENADAS UTM-HUSO 29N X: X:	Y: Y:	
SOLO URBANO SU-C	SOLO URBANIZABLE DISPOSICIÓN TRANSITORIA 13ª SUR-T	SOLO NÚCLEO RURAL COMPLEXO NR-HT/C		SOLO RÚSTICO DE PROTECCIÓN FORESTAL SR-PF	SOLO RÚSTICO DE PROTECCIÓN PATRIMONIAL SR-PP	SOLO RÚSTICO DE PROTECCIÓN PAISAXÍSTICA SR-PX	
SOLO URBANO NON CONSOLIDADO SU-NC	SOLO NÚCLEO RURAL HISTÓRICO-TRADICIONAL NR-HT	SOLO RÚSTICO DE PROTECCIÓN ORDINARIA SR-PO		SOLO RÚSTICO DE PROTECCIÓN DE COSTAS SR-PC	SOLO RÚSTICO DE PROTECCIÓN DE INFRAESTRUCTURAS SR-PI	ACTUACIÓN INTEGRAL EN SOLO DE NÚCLEO RURAL	
SOLO URBANIZABLE DELIMITADO SUR-D	SOLO NÚCLEO RURAL COMÚN NR-C	SOLO RÚSTICO DE PROTECCIÓN AGROPECUARIA SR-PA		SOLO RÚSTICO DE PROTECCIÓN DAS AUGAS SR-PR	SOLO RÚSTICO DE PROTECCIÓN DE ESPAZOS NATURAIS SR-PN	PLAN ESPECIAL DE DOTACIÓNS E ESPAZOS LIBRES DO LITORAL (PE)	

CLASE DE ELEMENTO	TIPOLOXÍA	CLAVE DE IDENTIFICACIÓN
ARQUITECTURA	CONSTRUCIÓN POPULAR	**CP-0709**



APROBADO PROVISIONALMENTE
POLO PLENO
En sesión de data,
18 NOV 2015
O SECRETARIO
CONCELLO DE CARBALLO

DENOMINACIÓN:	PARROQUIA:	NÚCLEO:	LUGAR:
HÓRREO	**CARBALLO (SAN XOÁN)**	**CERNIDE**	

ADSCRICIÓN/ ESTILO	COORDENADAS: UTM X = 525283 Y = 4783535

DESCRICIÓN

Hórreo con tornarratos circulares que combinan na formación da cámara ventilada elementos de cantería labrada con lenzos de mampostería en seco que permiten a ventilación a través dos ocos formados al asentar pedras irregulares.

CATEGORÍA	TITULARIDADE	NIVEL DE PROTECCIÓN	ESTADO DE CONSERVACIÓN	USO
BIC	PRIVADO	INTEGRAL	BO	HÓRREO

CLASE DE SOLO	ORDENANZA DE APLICACIÓN
SOLO DE NÚCLEO RURAL HISTÓRICO-TRADICIONAL	

OBSERVACIÓNS

XUNTA DE GALICIA
Aprobado definitivamente por Orde da Conselleira de Medio Ambiente e Ordenación do Territorio
de data - 4 FEB. 2016
A xefa do servizo de Planificación Urbanística III
Lucía Linares Yáñez

ELEMENTOS A PROTEXER

MELLORAS NECESARIAS

OBRAS PROHIBIDAS	OBRAS PERMITIDAS
As derivadas do seu nivel de protección	As derivadas do seu nivel de protección

PLAN XERAL DE ORDENACIÓN MUNICIPAL
CONCELLO DE CARBALLO

CATÁLOGO DE ELEMENTOS A PROTEXER OU RECUPERAR

DENOMINACIÓN	CLAVE DE IDENTIFICACIÓN	PLANO P.X.O.M.
HÓRREO	CP-0710	C-06

XUNTA DE GALICIA
Aprobado definitivamente por Orde da Conselleira de Medio Ambiente e Ordenación do Territorio
de data - 4 FEB. 2016
A xefa do servizo de Planificación Urbanística III
Lucía Linares Yáñez
APROBADO PROVISIONALMENTE POLO PLENO
En sesión de data, 18 NOV 2015
O SECRETARIO
CONCELLO DE CARBALLO

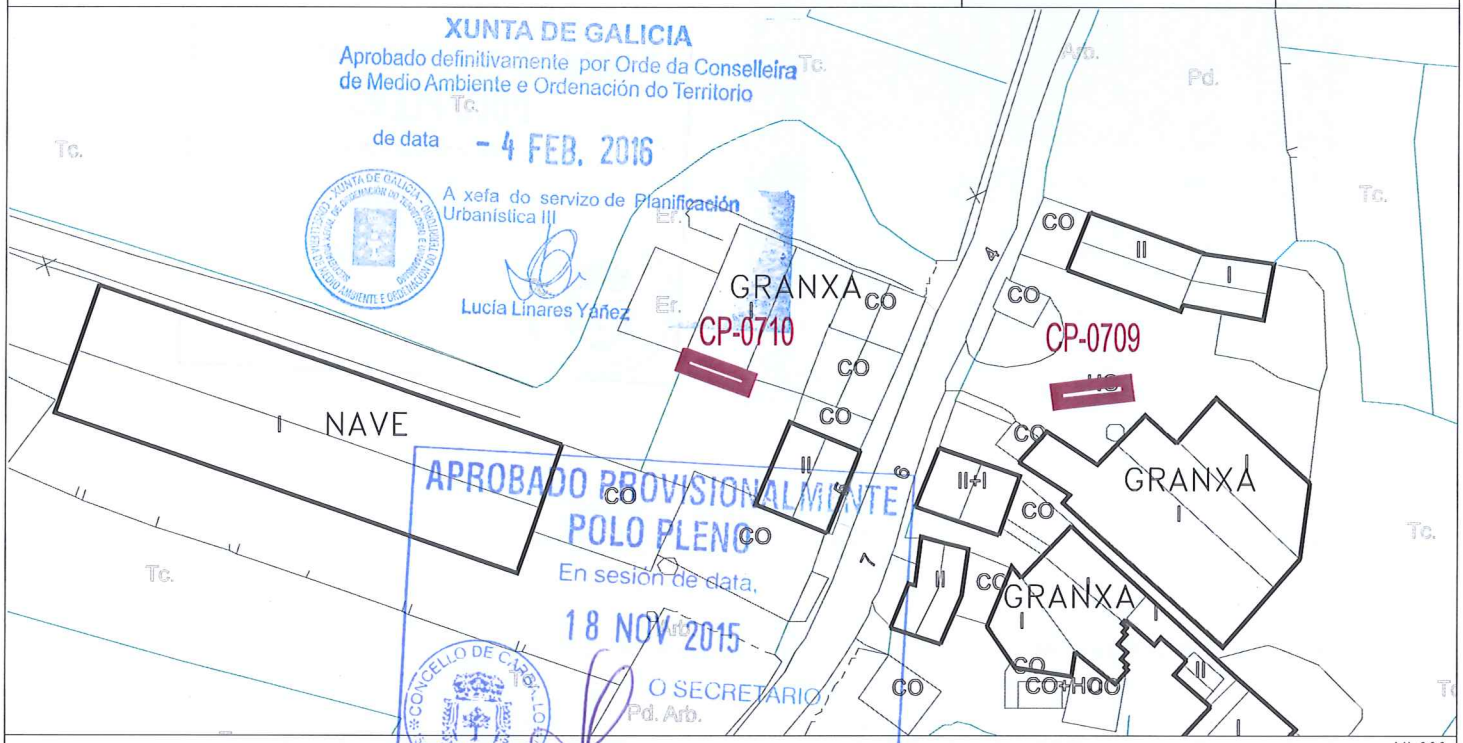

I/1.000

I/5.000

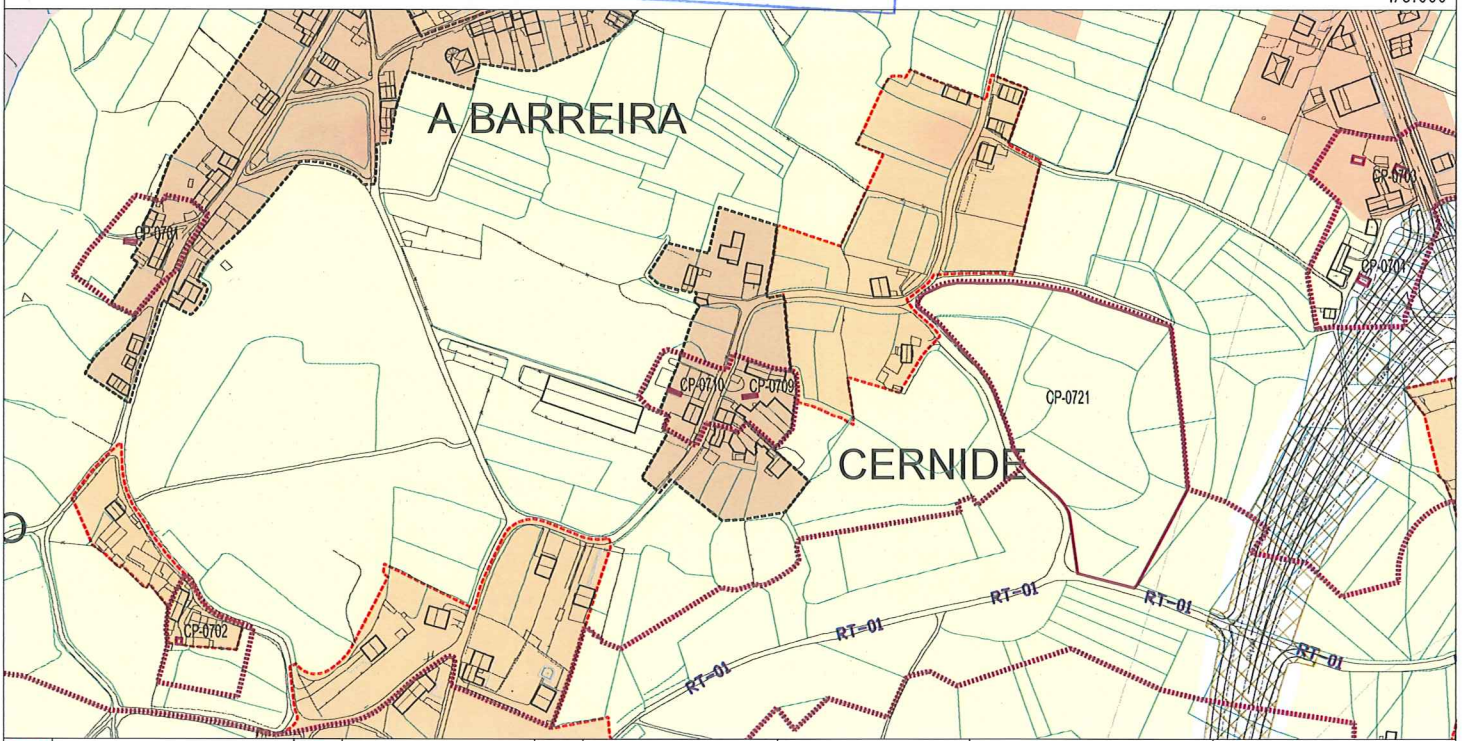

CONTORNO DE PROTECCIÓN	ELEMENTO CATALOGADO				COORDENADAS UTM-HUSO 29N X: X:	Y: Y:
SOLO URBANO SU-C	SOLO URBANIZABLE DISPOSICIÓN TRANSITORIA 13ª SUR-T	SOLO NÚCLEO RURAL COMPLEXO NR-HT/C		SOLO RÚSTICO DE PROTECCIÓN FORESTAL SR-PF	SOLO RÚSTICO DE PROTECCIÓN PATRIMONIAL SR-PP	SOLO RÚSTICO DE PROTECCIÓN PAISAXÍSTICA SR-PX
SOLO URBANO NON CONSOLIDADO SU-NC	SOLO NÚCLEO RURAL HISTÓRICO-TRADICIONAL NR-HT	SOLO RÚSTICO DE PROTECCIÓN ORDINARIA SR-PO		SOLO RÚSTICO DE PROTECCIÓN DE COSTAS SR-PC	SOLO RÚSTICO DE PROTECCIÓN DE INFRAESTRUCTURAS SR-PI	ACTUACIÓN INTEGRAL EN SOLO DE NÚCLEO RURAL
SOLO URBANIZABLE DELIMITADO SUR-D	SOLO NÚCLEO RURAL COMÚN NR-C	SOLO RÚSTICO DE PROTECCIÓN AGROPECUARIA SR-PA		SOLO RÚSTICO DE PROTECCIÓN DAS AUGAS SR-PR	SOLO RÚSTICO DE PROTECCIÓN DE ESPAZOS NATURAIS SR-PN	PLAN ESPECIAL DE DOTACIÓNS E ESPAZOS LIBRES DO LITORAL (PE)

CLASE DE ELEMENTO	TIPOLOXÍA	CLAVE DE IDENTIFICACIÓN
ARQUITECTURA	CONSTRUCIÓN POPULAR	**CP-0710**



APROBADO PROVISIONALMENTE
POLO PLENO
En sesión de data,
18 NOV 2015
O SECRETARIO
CONCELLO DE CARBALLO

DENOMINACIÓN:	PARROQUIA:	NÚCLEO:	LUGAR:
HÓRREO	**CARBALLO (SAN XOÁN)**	**CERNIDE**	

ADSCRICIÓN/ ESTILO	COORDENADAS: UTM	X = 525234	Y = 4783538
ARQUITECTURA POPULAR			

DESCRICIÓN

Hórreo con tornarratos circulares que combinan na formación da cámara ventilada elementos de cantería labrada con lenzos de mampostería en seco que permiten a ventilación a través dos ocos formados al asentar pedras irregulares.

CATEGORÍA	TITULARIDADE	NIVEL DE PROTECCIÓN	ESTADO DE CONSERVACIÓN	USO
INCLUIDO NO CATÁLOGO	PRIVADO	ESTRUTURAL	BO	HÓRREO

CLASE DE SOLO	ORDENANZA DE APLICACIÓN
SOLO DE NÚCLEO RURAL HISTÓRICO-TRADICIONAL	

OBSERVACIÓNS

ELEMENTOS A PROTEXER

MELLORAS NECESARIAS

XUNTA DE GALICIA
Aprobado definitivamente por Orde da Conselleira de Medio Ambiente e Ordenación do Territorio
de data - 4 FEB. 2016
A xefa do servizo de Planificación Urbanística III
Lucía Linares Yáñez

OBRAS PROHIBIDAS	OBRAS PERMITIDAS
As derivadas do seu nivel de protección	As derivadas do seu nivel de protección

PLAN XERAL DE ORDENACIÓN MUNICIPAL
CONCELLO DE CARBALLO

CATÁLOGO DE ELEMENTOS A PROTEXER OU RECUPERAR

DENOMINACIÓN	CLAVE DE IDENTIFICACIÓN	PLANO P.X.O.M.
MUÍÑO DE PONTE ROSENDE	CP-0711	C-06

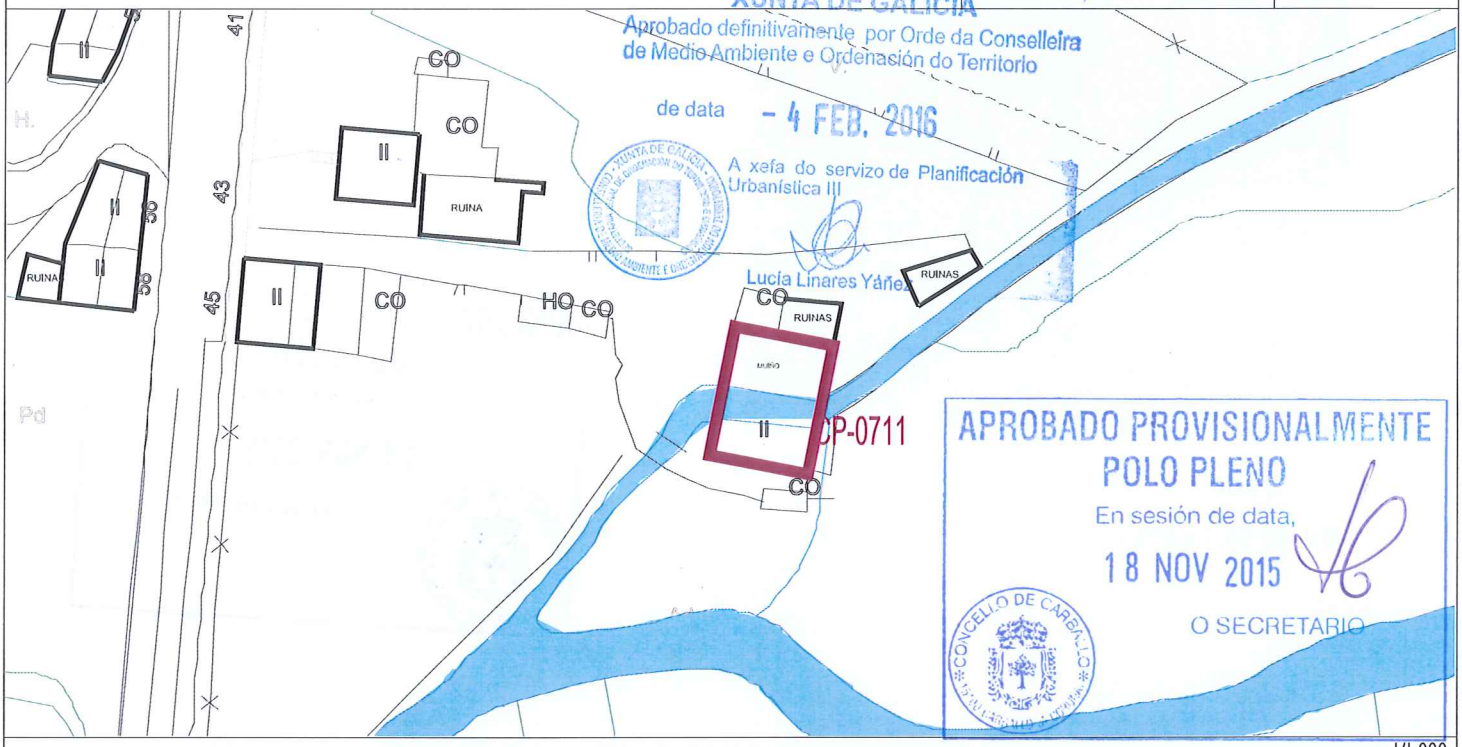

XUNTA DE GALICIA
Aprobado definitivamente por Orde da Conselleira de Medio Ambiente e Ordenación do Territorio
de data - 4 FEB. 2016
A xefa do servizo de Planificación Urbanística III
Lucía Linares Yáñez

APROBADO PROVISIONALMENTE
POLO PLENO
En sesión de data,
18 NOV 2015
O SECRETARIO

CONCELLO DE CARBALLO

1/1.000

1/5.000

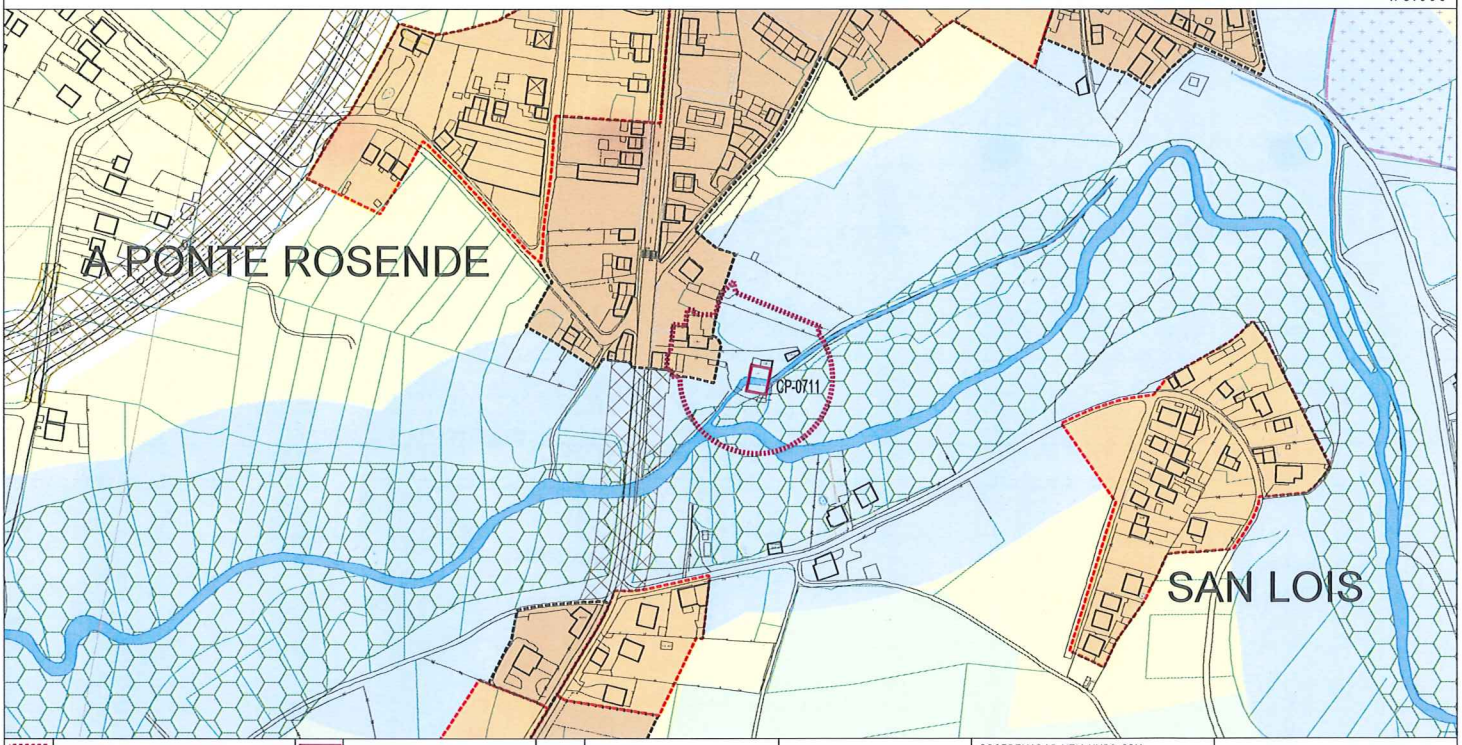

CONTORNO DE PROTECCIÓN	ELEMENTO CATALOGADO				COORDENADAS UTM-HUSO 29N X: X:	Y: Y:	
SOLO URBANO SU-C	SOLO URBANIZABLE DISPOSICIÓN TRANSITORIA 13ª SUR-T	SOLO NÚCLEO RURAL COMPLEXO NR-HT/C		SOLO RÚSTICO DE PROTECCIÓN FORESTAL SR-PF	SOLO RÚSTICO DE PROTECCIÓN PATRIMONIAL SR-PP	SOLO RÚSTICO DE PROTECCIÓN PAISAXÍSTICA SR-PX	
SOLO URBANO NON CONSOLIDADO SU-NC	SOLO NÚCLEO RURAL HISTÓRICO-TRADICIONAL NR-HT	SOLO RÚSTICO DE PROTECCIÓN ORDINARIA SR-PO		SOLO RÚSTICO DE PROTECCIÓN DE COSTAS SR-PC	SOLO RÚSTICO DE PROTECCIÓN DE INFRAESTRUCTURAS SR-PI	ACTUACIÓN INTEGRAL EN SOLO DE NÚCLEO RURAL	
SOLO URBANIZABLE DELIMITADO SUR-D	SOLO NÚCLEO RURAL COMÚN NR-C	SOLO RÚSTICO DE PROTECCIÓN AGROPECUARIA SR-PA		SOLO RÚSTICO DE PROTECCIÓN DAS AUGAS SR-PR	SOLO RÚSTICO DE PROTECCIÓN DE ESPAZOS NATURAIS SR-PN	PLAN ESPECIAL DE DOTACIÓNS E ESPAZOS LIBRES DO LITORAL (PE)	

CLASE DE ELEMENTO	TIPOLOXÍA	CLAVE DE IDENTIFICACIÓN
ARQUITECTURA	CONSTRUCIÓN POPULAR	**CP-0711**



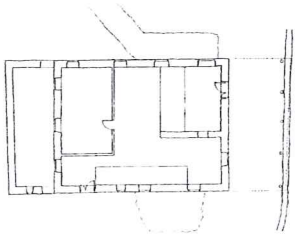



APROBADO PROVISIONALMENTE POLO PLENO
En sesión de data,
18 NOV 2015
O SECRETARIO
CONCELLO DE CARBALLO (A CORUÑA)

DENOMINACIÓN:	PARROQUIA:	NÚCLEO:	LUGAR:
MUÍÑO DE PONTE ROSENDE	**CARBALLO (SAN XOÁN)**	**A PONTE ROSENDE**	

ADSCRICIÓN/ ESTILO	COORDENADAS: UTM	X = 525824	Y = 4782926

DESCRICIÓN

Muíño abandonado e con numerosas reformas e engadidos, o muíño de Rosende conta con dúas moas, unha para moer o trigo e outra para o millo. A tal fin construíuse un edificio de planta baixa cuberto a dúas augas, actualmente con placas de fibrocemento, abríndose abundantes fiestras nos muros de cachotería. É unha estancia ampla interiormente e ben iluminada, afastada das características de épocas anteriores, pero por riba de todo a simplicidade e funcionalidade seguen primando.

CATEGORÍA	TITULARIDADE	NIVEL DE PROTECCIÓN	ESTADO DE CONSERVACIÓN	USO
INCLUIDO NO CATÁLOGO	PRIVADO	ESTRUTURAL	REGULAR	MUÍÑO

CLASE DE SOLO	ORDENANZA DE APLICACIÓN
SOLO RÚSTICO DE PROTECCIÓN DAS AUGAS	

OBSERVACIÓNS

XUNTA DE GALICIA
Aprobado definitivamente por Orde da Conselleira de Medio Ambiente e Ordenación do Territorio
do data - 4 FEB. 2016
A xefa do servizo de Planificación Urbanística III
Lucía Linares Yáñez

ELEMENTOS A PROTEXER

BALSA, CANLE

MELLORAS NECESARIAS

OBRAS PROHIBIDAS	OBRAS PERMITIDAS
As derivadas do seu nivel de protección	As derivadas do seu nivel de protección

PLAN XERAL DE ORDENACIÓN MUNICIPAL
CONCELLO DE CARBALLO

CATÁLOGO DE ELEMENTOS A PROTEXER OU RECUPERAR

DENOMINACIÓN	CLAVE DE IDENTIFICACIÓN	PLANO P.X.O.M.
MUÍÑO	CP-0712	C-06



1/1.000

1/5.000

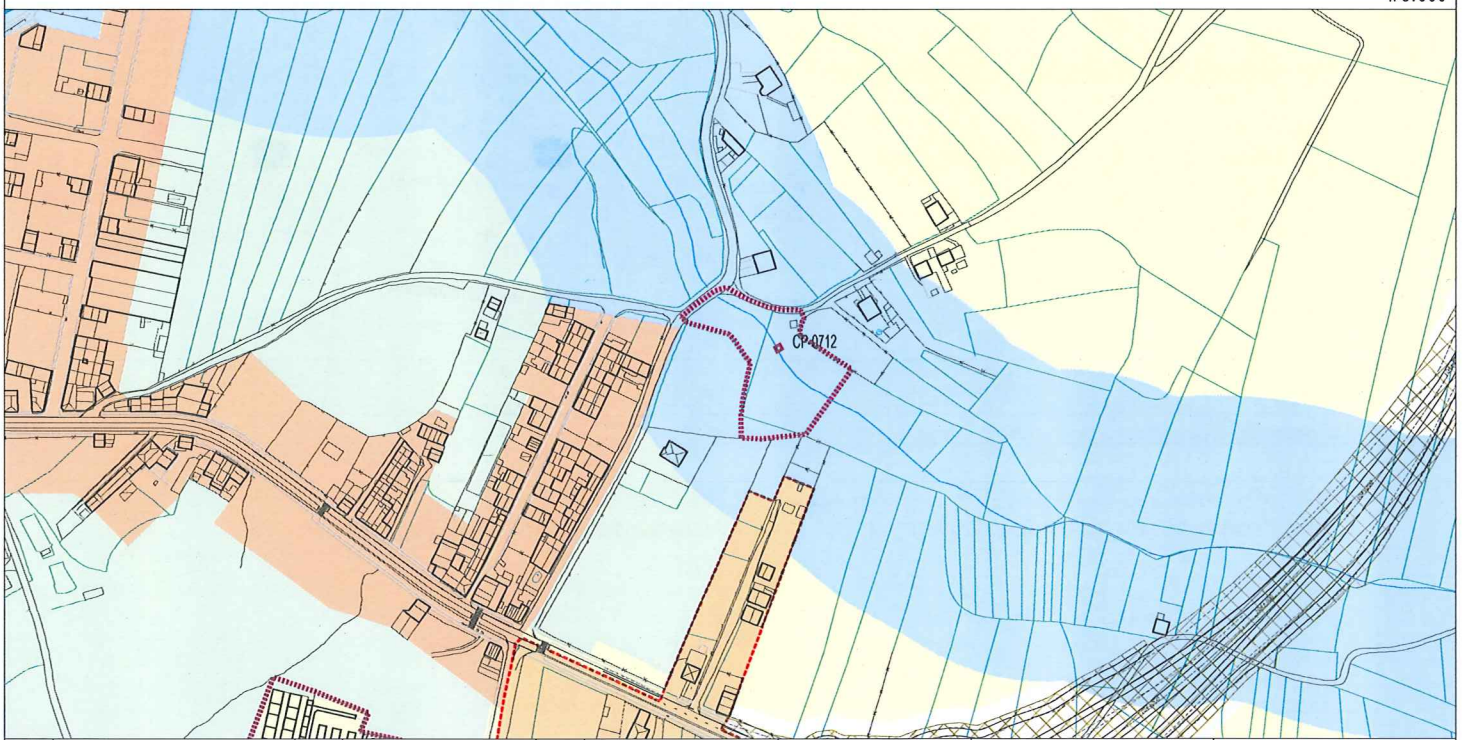

CONTORNO DE PROTECCIÓN	ELEMENTO CATALOGADO				COORDENADAS UTM-HUSO 29N X: X:	Y: Y:	
SOLO URBANO SU-C	SOLO URBANIZABLE DISPOSICIÓN TRANSITORIA 13ª SUR-T	SOLO NÚCLEO RURAL COMPLEXO NR-HT/C		SOLO RÚSTICO DE PROTECCIÓN FORESTAL SR-PF	SOLO RÚSTICO DE PROTECCIÓN PATRIMONIAL SR-PP	SOLO RÚSTICO DE PROTECCIÓN PAISAXÍSTICA SR-PX	
SOLO URBANO NON CONSOLIDADO SU-NC	SOLO NÚCLEO RURAL HISTÓRICO-TRADICIONAL NR-HT	SOLO RÚSTICO DE PROTECCIÓN ORDINARIA SR-PO		SOLO RÚSTICO DE PROTECCIÓN DE COSTAS SR-PC	SOLO RÚSTICO DE PROTECCIÓN DE INFRAESTRUCTURAS SR-PI	ACTUACIÓN INTEGRAL EN SOLO DE NÚCLEO RURAL	
SOLO URBANIZABLE DELIMITADO SUR-D	SOLO NÚCLEO RURAL COMÚN NR-C	SOLO RÚSTICO DE PROTECCIÓN AGROPECUARIA SR-PA		SOLO RÚSTICO DE PROTECCIÓN DAS AUGAS SR-PR	SOLO RÚSTICO DE PROTECCIÓN DE ESPAZOS NATURAIS SR-PN	PLAN ESPECIAL DE DOTACIÓNS E ESPAZOS LIBRES DO LITORAL (PE)	

CLASE DE ELEMENTO	TIPOLOXÍA	CLAVE DE IDENTIFICACIÓN
ARQUITECTURA	CONSTRUCIÓN POPULAR	**CP-0712**



APROBADO PROVISIONALMENTE
POLO PLENO
En sesión de data,
18 NOV 2015
O SECRETARIO
CONCELLO DE CARBALLO

DENOMINACIÓN:	PARROQUIA:	NÚCLEO:	LUGAR:
MUÍÑO	**CARBALLO (SAN XOÁN)**	**CARBALLO**	**O PORTO LAGO**

ADSCRICIÓN/ ESTILO	COORDENADAS:
	UTM X = 526448 Y = 4784173

DESCRICIÓN

construción de pedra de pequenas dimensións, actualmente en estado de abandono e parcialmente cuberto pola vexetación.

CATEGORÍA	TITULARIDADE	NIVEL DE PROTECCIÓN	ESTADO DE CONSERVACIÓN	USO
INCLUIDO NO CATÁLOGO	PRIVADO	AMBIENTAL	MALO	SEN USO

CLASE DE SOLO

SOLO RÚSTICO DE PROTECCIÓN DAS AUGAS

ORDENANZA DE APLICACIÓN

XUNTA DE GALICIA
Aprobado definitivamente por Orde da Conselleira de Medio Ambiente e Ordenación do Territorio
de data - 4 FEB. 2016
A xefa do servizo de Planificación Urbanística III
Lucía Linares Yáñez

OBSERVACIÓNS

ELEMENTOS A PROTEXER

MELLORAS NECESARIAS

Recuperación do entorno

OBRAS PROHIBIDAS	OBRAS PERMITIDAS
As derivadas do seu nivel de protección	As derivadas do seu nivel de protección

PLAN XERAL DE ORDENACIÓN MUNICIPAL
CONCELLO DE CARBALLO

CATÁLOGO DE ELEMENTOS A PROTEXER OU RECUPERAR

DENOMINACIÓN	CLAVE DE IDENTIFICACIÓN	PLANO P.X.O.M.
ANTIGO MUÍÑO	CP-0713	C-06



1/1.000

1/5.000

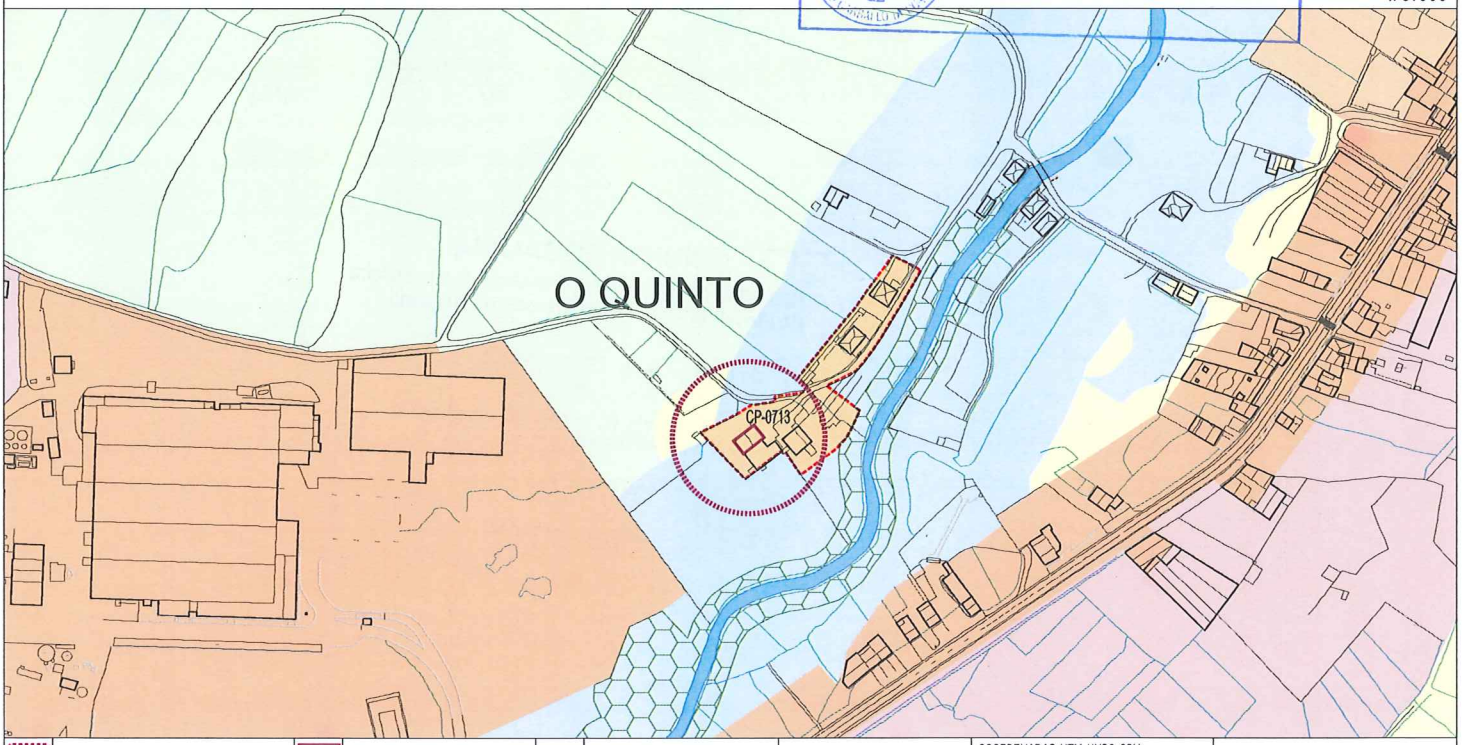

CONTORNO DE PROTECCIÓN	ELEMENTO CATALOGADO				COORDENADAS UTM-HUSO 29N X: X:	Y: Y:	
SOLO URBANO SU-C	SOLO URBANIZABLE DISPOSICIÓN TRANSITORIA 13ª SUR-T	SOLO NÚCLEO RURAL COMPLEXO NR-HT/C		SOLO RÚSTICO DE PROTECCIÓN FORESTAL SR-PF	SOLO RÚSTICO DE PROTECCIÓN PATRIMONIAL SR-PP	SOLO RÚSTICO DE PROTECCIÓN PAISAXÍSTICA SR-PX	
SOLO URBANO NON CONSOLIDADO SU-NC	SOLO NÚCLEO RURAL HISTÓRICO-TRADICIONAL NR-HT	SOLO RÚSTICO DE PROTECCIÓN ORDINARIA SR-PO		SOLO RÚSTICO DE PROTECCIÓN DE COSTAS SR-PC	SOLO RÚSTICO DE PROTECCIÓN DE INFRAESTRUCTURAS SR-PI	ACTUACIÓN INTEGRAL EN SOLO DE NÚCLEO RURAL	
SOLO URBANIZABLE DELIMITADO SUR-D	SOLO NÚCLEO RURAL COMÚN NR-C	SOLO RÚSTICO DE PROTECCIÓN AGROPECUARIA SR-PA		SOLO RÚSTICO DE PROTECCIÓN DAS AUGAS SR-PR	SOLO RÚSTICO DE PROTECCIÓN DE ESPAZOS NATURAIS SR-PN	PLAN ESPECIAL DE DOTACIÓNS E ESPAZOS LIBRES DO LITORAL (PE)	

CLASE DE ELEMENTO	TIPOLOXÍA	CLAVE DE IDENTIFICACIÓN
ARQUITECTURA	CONSTRUCIÓN POPULAR	**CP-0713**



APROBADO PROVISIONALMENTE
POLO PLENO
En sesión de data,
18 NOV 2015
O SECRETARIO
CONCELLO DE CARBALLO

DENOMINACIÓN:	PARROQUIA:	NÚCLEO:	LUGAR:
ANTIGO MUÍÑO	**CARBALLO (SAN XOÁN)**	**CARBALLO**	**O QUINTO**

ADSCRICIÓN/ ESTILO	COORDENADAS: UTM X = 524332 Y = 4783843

DESCRICIÓN

Edificación de grandes dimensións,de planta rectangular e cuberta a dúas augas, onde na planta baixa consérvase a antiga estrutura do muíño.

CATEGORÍA	TITULARIDADE	NIVEL DE PROTECCIÓN	ESTADO DE CONSERVACIÓN	USO
INCLUIDO NO CATÁLOGO	PRIVADO	ESTRUTURAL	BO	MUÍÑO

CLASE DE SOLO	ORDENANZA DE APLICACIÓN
SOLO DE NÚCLEO COMÚN	

OBSERVACIÓNS

XUNTA DE GALICIA
Aprobado definitivamente por Orde da Conselleira de Medio Ambiente e Ordenación do Territorio
de data - 4 FEB. 2016
A xefa do servizo de Planificación Urbanística III
Lucía Liñares Yáñez

ELEMENTOS A PROTEXER

MELLORAS NECESARIAS

OBRAS PROHIBIDAS	OBRAS PERMITIDAS
As derivadas do seu nivel de protección	As derivadas do seu nivel de protección

PLAN XERAL DE ORDENACIÓN MUNICIPAL
CONCELLO DE CARBALLO

CATÁLOGO DE ELEMENTOS A PROTEXER OU RECUPERAR

XUNTA DE GALICIA
Aprobado definitivamente por Orde da Consellería de Medio Ambiente e Ordenación do Territorio
A xefa do servizo de Planificación Urbanística III
Lucía Linares Yáñez
APROBADO PROVISIONALMENTE POLO PLENO
Sesión de data 18 NOV 2015
O SECRETARIO

DENOMINACIÓN	CLAVE DE IDENTIFICACIÓN	PLANO P.X.O.M.
VIVENDAS PRAZA DE GALICIA	CP-0714	C-05

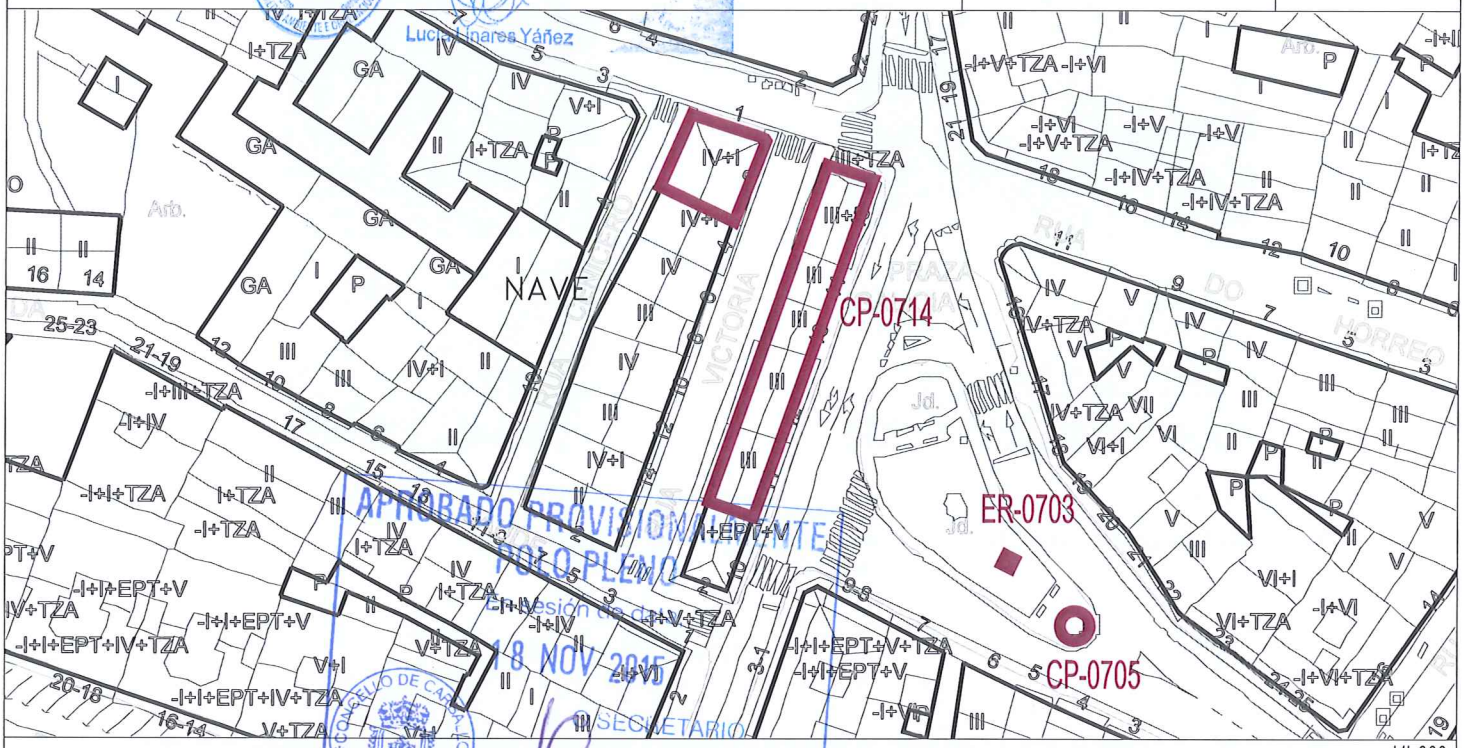

I/1.000

I/5.000

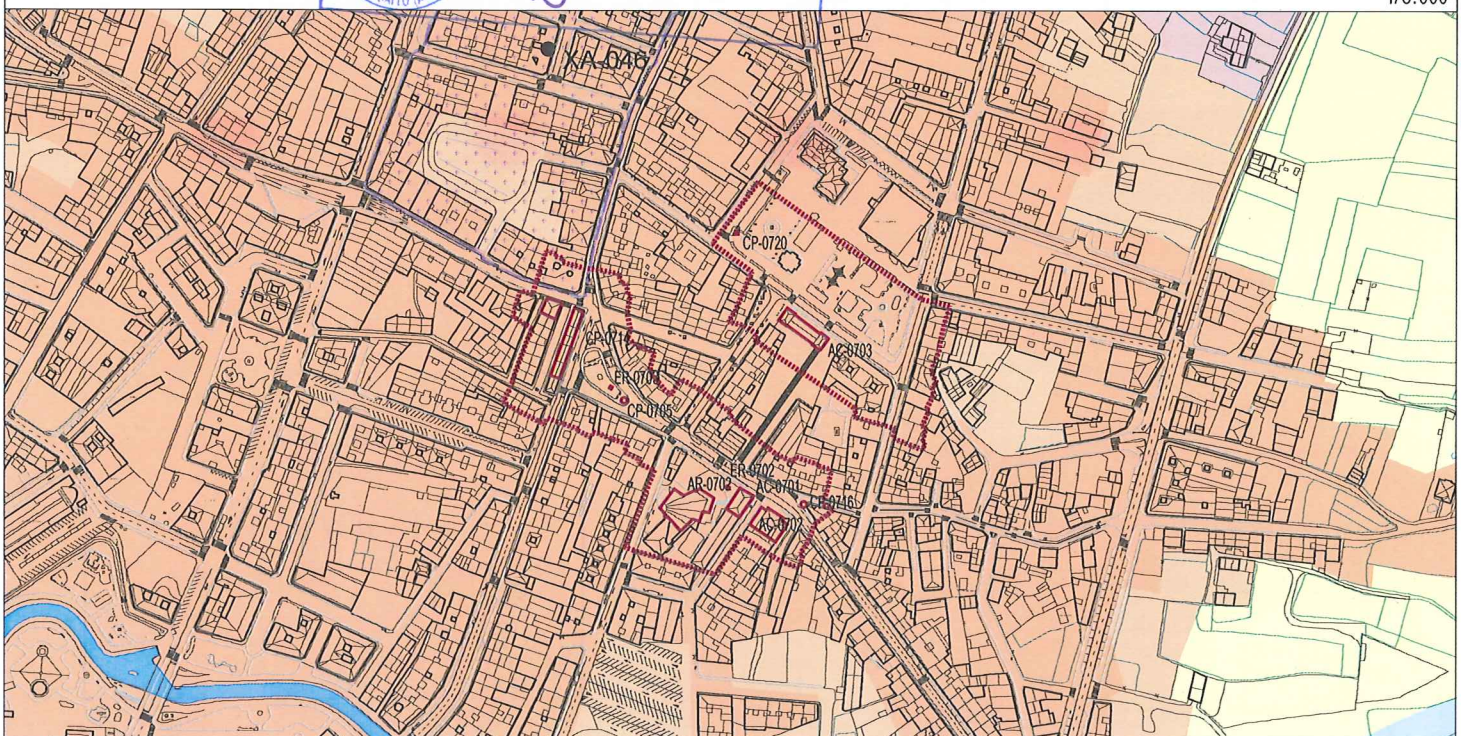

CONTORNO DE PROTECCIÓN	ELEMENTO CATALOGADO				COORDENADAS UTM-HUSO 29N X: X:		Y: Y:
SOLO URBANO SU-C	SOLO URBANIZABLE DISPOSICIÓN TRANSITORIA 13ª SUR-T	SOLO NÚCLEO RURAL COMPLEXO NR-HT/C		SOLO RÚSTICO DE PROTECCIÓN FORESTAL SR-PF	SOLO RÚSTICO DE PROTECCIÓN PATRIMONIAL SR-PP	SOLO RÚSTICO DE PROTECCIÓN PAISAXÍSTICA SR-PX	
SOLO URBANO NON CONSOLIDADO SU-NC	SOLO NÚCLEO RURAL HISTÓRICO-TRADICIONAL NR-HT	SOLO RÚSTICO DE PROTECCIÓN ORDINARIA SR-PO		SOLO RÚSTICO DE PROTECCIÓN DE COSTAS SR-PC	SOLO RÚSTICO DE PROTECCIÓN DE INFRAESTRUCTURAS SR-PI	ACTUACIÓN INTEGRAL EN SOLO DE NÚCLEO RURAL	
SOLO URBANIZABLE DELIMITADO SUR-D	SOLO NÚCLEO RURAL COMÚN NR-C	SOLO RÚSTICO DE PROTECCIÓN AGROPECUARIA SR-PA		SOLO RÚSTICO DE PROTECCIÓN DAS AUGAS SR-PR	SOLO RÚSTICO DE PROTECCIÓN DE ESPAZOS NATURAIS SR-PN	PLAN ESPECIAL DE DOTACIÓNS E ESPAZOS LIBRES DO LITORAL (PE)	

CLASE DE ELEMENTO	TIPOLOXÍA	CLAVE DE IDENTIFICACIÓN
ARQUITECTURA	VIVENDA URBANA	**CP-0714**





DENOMINACIÓN:	PARROQUIA:	NÚCLEO:	LUGAR:
VIVENDAS PRAZA DE GALICIA	**CARBALLO (SAN XOÁN)**	**CARBALLO**	

ADSCRICIÓN/ ESTILO

COORDENADAS:
UTM X = 525200 Y = 4784667

DESCRICIÓN

Conxunto de edificacións de tipoloxía acaroada.As vivendas responden a tipoloxía de planta baixa e dous andares no fronte á praza de Galicia e planta baixa e tres andares na rúa Victoria. As da praza de Galicia preséntanse pareadas en fachada e volumes, sendo a vivenda en esquina a que rompe coa composición rítmica.Nun primeiro grupo as galerías de madeira aínda con distinta ornamentación danlle continuidade ao fronte.Os ocos enmarcados en cantería se distribúen simetricamente, sendo balconadas no primeiro andar na primeira parella. A seguinte parella de vivendas presentan unha composición moi sinxela en fachada que se presenta enfuscada e pintada.O edificio da esquina é unha reinterpretación da vivenda urbana con mirador de principios do século XIX con canterías que poñen en valor vans, esquinais e liñas de impostas, a fachada principal singularízase cuns balcón con varandas de ferro forxado con motivos xeométricos.En canto a vivenda da rúa Victoria trátase de un edificio en muros de cachotería con cantería en ocos,balconadas e liñas de imposta, na esquina a cantería se redondea do mesmo xeito que a galería corrida que abrangue as duas últimas plantas, no primeiro piso unhas galerías de menor entidade franquean uns balcóns con varandas en ferro forxado.Na planta baixa os ocos se enmarcan en cantería ornamentada.

CATEGORÍA	TITULARIDADE	NIVEL DE PROTECCIÓN	ESTADO DE CONSERVACIÓN	USO
INCLUIDO NO CATÁLOGO	PRIVADO	AMBIENTAL	BO	RESIDENCIAL

XUNTA DE GALICIA
Aprobado definitivamente por Orde da Conselleira de Medio Ambiente e Ordenación do Territorio
de data - 4 FEB. 2016
A xefa do servizo de Planificación Urbanística III
Lucía Liñares Yáñez

APROBADO PROVISIONALMENTE POLO PLENO
En sesión de data,
18 NOV 2015
O SECRETARIO

CLASE DE SOLO	ORDENANZA DE APLICACIÓN
SOLO URBANO	ORDENANZA 2 ALTURA B+3

OBSERVACIÓNS

ELEMENTOS A PROTEXER
CARPINTERÍAS EN MADEIRA, DISPOCICIÓNS DE OCOS, BALCONADAS, LINTEIS

MELLORAS NECESARIAS

OBRAS PROHIBIDAS	OBRAS PERMITIDAS
As derivadas do seu nivel de protección	As derivadas do seu nivel de protección

concello de CARBALLO

PLAN XERAL DE ORDENACIÓN MUNICIPAL
CONCELLO DE CARBALLO

CATÁLOGO DE ELEMENTOS A PROTEXER OU RECUPERAR

XUNTA DE GALICIA
Aprobado definitivamente por Orde da Conselleira de Medio Ambiente e Ordenación do Territorio
de data - 4 FEB. 2016
A Xefa do servizo de Planificación Urbanística III
Lucía Linares Yáñez

DENOMINACIÓN	CLAVE DE IDENTIFICACIÓN	PLANO P.X.O.M.
VIVENDAS GRUPO SAN JUÁN	CP-0715	C-05

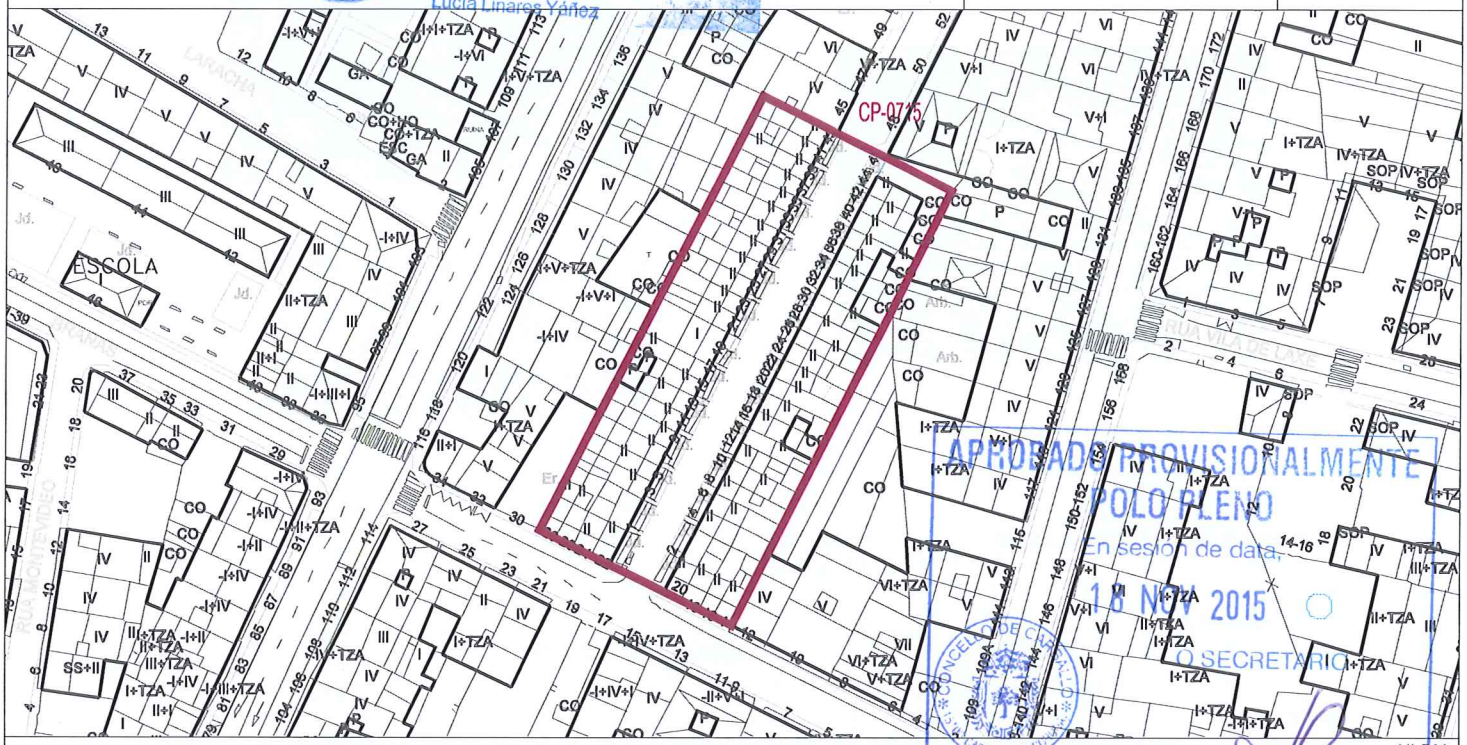

APROBADO PROVISIONALMENTE
POLO PLENO
En sesión de data,
16 NOV 2015
O SECRETARIO

1/1.500

1/5.000

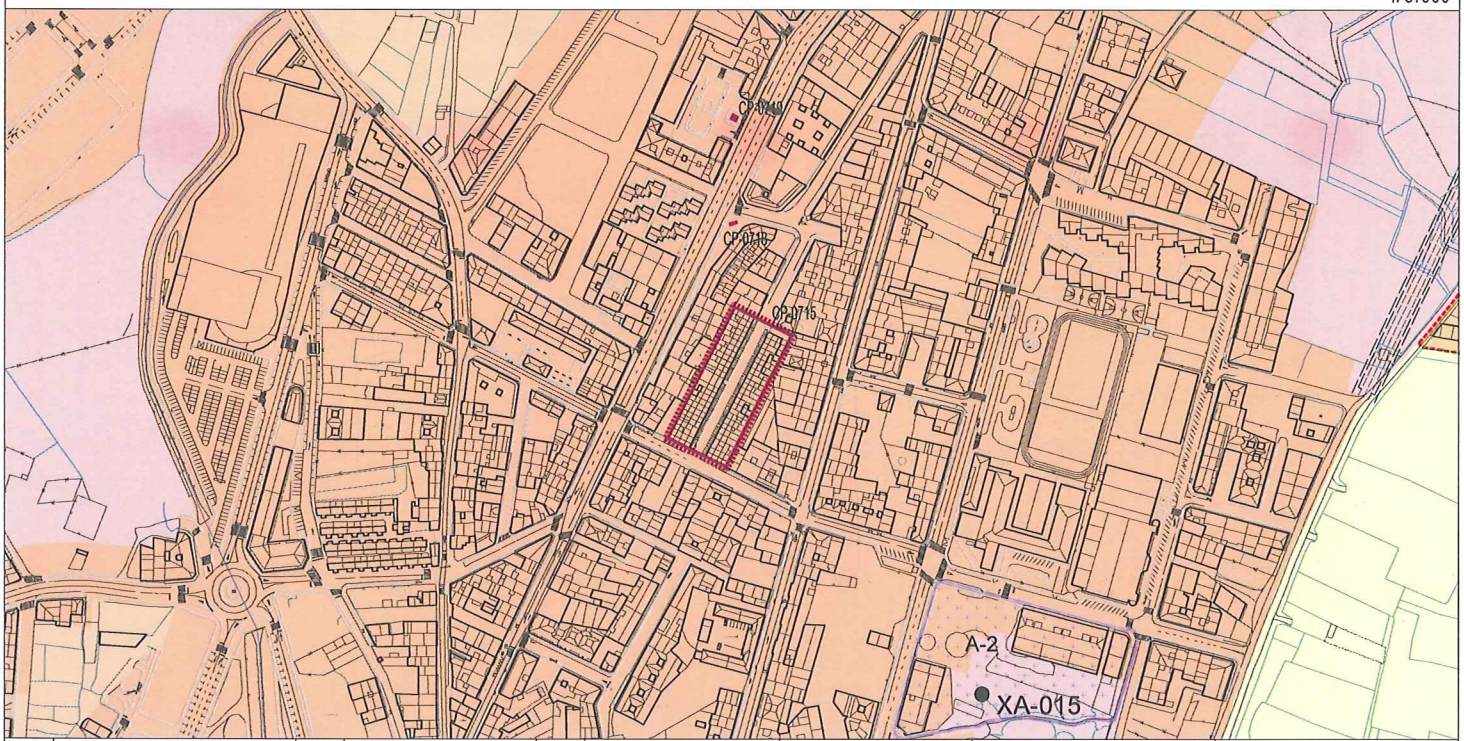

CONTORNO DE PROTECCIÓN	ELEMENTO CATALOGADO				COORDENADAS UTM-HUSO 29N X: X:	Y: Y:	
SOLO URBANO SU-C	SOLO URBANIZABLE DISPOSICIÓN TRANSITORIA 13ª SUR-T	SOLO NÚCLEO RURAL COMPLEXO NR-HT/C		SOLO RÚSTICO DE PROTECCIÓN FORESTAL SR-PF	SOLO RÚSTICO DE PROTECCIÓN PATRIMONIAL SR-PP	SOLO RÚSTICO DE PROTECCIÓN PAISAXÍSTICA SR-PX	
SOLO URBANO NON CONSOLIDADO SU-NC	SOLO NÚCLEO RURAL HISTÓRICO-TRADICIONAL NR-HT	SOLO RÚSTICO DE PROTECCIÓN ORDINARIA SR-PO		SOLO RÚSTICO DE PROTECCIÓN DE COSTAS SR-PC	SOLO RÚSTICO DE PROTECCIÓN DE INFRAESTRUCTURAS SR-PI	ACTUACIÓN INTEGRAL EN SOLO DE NÚCLEO RURAL	
SOLO URBANIZABLE DELIMITADO SUR-D	SOLO NÚCLEO RURAL COMÚN NR-C	SOLO RÚSTICO DE PROTECCIÓN AGROPECUARIA SR-PA		SOLO RÚSTICO DE PROTECCIÓN DAS AUGAS SR-PR	SOLO RÚSTICO DE PROTECCIÓN DE ESPAZOS NATURAIS SR-PN	PLAN ESPECIAL DE DOTACIÓNS E ESPAZOS LIBRES DO LITORAL (PE)	

CLASE DE ELEMENTO	TIPOLOXÍA	CLAVE DE IDENTIFICACIÓN
ARQUITECTURA	VIVENDA URBANA	**CP-0715**







DENOMINACIÓN:	PARROQUIA:	NÚCLEO:	LUGAR:
VIVENDAS GRUPO SAN JUÁN	**CARBALLO (SAN XOÁN)**	**CARBALLO**	

ADSCRICIÓN/ ESTILO	COORDENADAS: UTM X = 525531 Y = 4785301

DESCRICIÓN

Pertencen ao grupo de edificación que responden á tipoloxía de casas baratas, estas respondían a unha necesidade de dar aloxamento a persoas que traballaban na cidade .As vivendas en formigón presentan unha de tipoloxía acaroada de baixo e unha altura con cuberta a dúas augas..Fachadas de muros en cantería encintada irregularmente na planta baixa y enfuscada e encalada nas plantas superiores, que van combinando galerías e corredores sen romper a harmonía da composición.

CATEGORÍA	TITULARIDADE	NIVEL DE PROTECCIÓN	ESTADO DE CONSERVACIÓN	USO
INCLUIDO NO CATÁLOGO	PRIVADO	AMBIENTAL	BO	RESIDENCIAL

CLASE DE SOLO	ORDENANZA DE APLICACIÓN
SOLO URBANO	ORDENANZA 1₂ ALTURA B+1

OBSERVACIÓNS

ELEMENTOS A PROTEXER

DISPOSICIÓNS DE OCOS,

MELLORAS NECESARIAS

OBRAS PROHIBIDAS	OBRAS PERMITIDAS
As derivadas do seu nivel de protección	As derivadas do seu nivel de protección

XUNTA DE GALICIA
Aprobado definitivamente por Orde da Conselleira de Medio Ambiente e Ordenación do Territorio de data 11 FEB. 2016
A Xefa do Servizo de Planificación Urbanística III
Lucía Liñares Yáñez

APROBADO PROVISIONALMENTE
POLO PLENO
En sesión de data,
18 NOV 2015
O SECRETARIO
CONCELLO DE CARBALLO

concello de CARBALLO

PLAN XERAL DE ORDENACIÓN MUNICIPAL
CONCELLO DE CARBALLO

CATÁLOGO DE ELEMENTOS A PROTEXER OU RECUPERAR

XUNTA DE GALICIA
Aprobado definitivamente por Orde da Consellería de Medio Ambiente e Ordenación do Territorio
de data - 4 FEB 2016
A xefa do servizo de Planificación Urbanística III

DENOMINACIÓN	CLAVE DE IDENTIFICACIÓN	PLANO P.X.O.M.
FONTE DE SAN XOÁN	CP-0716	C-05

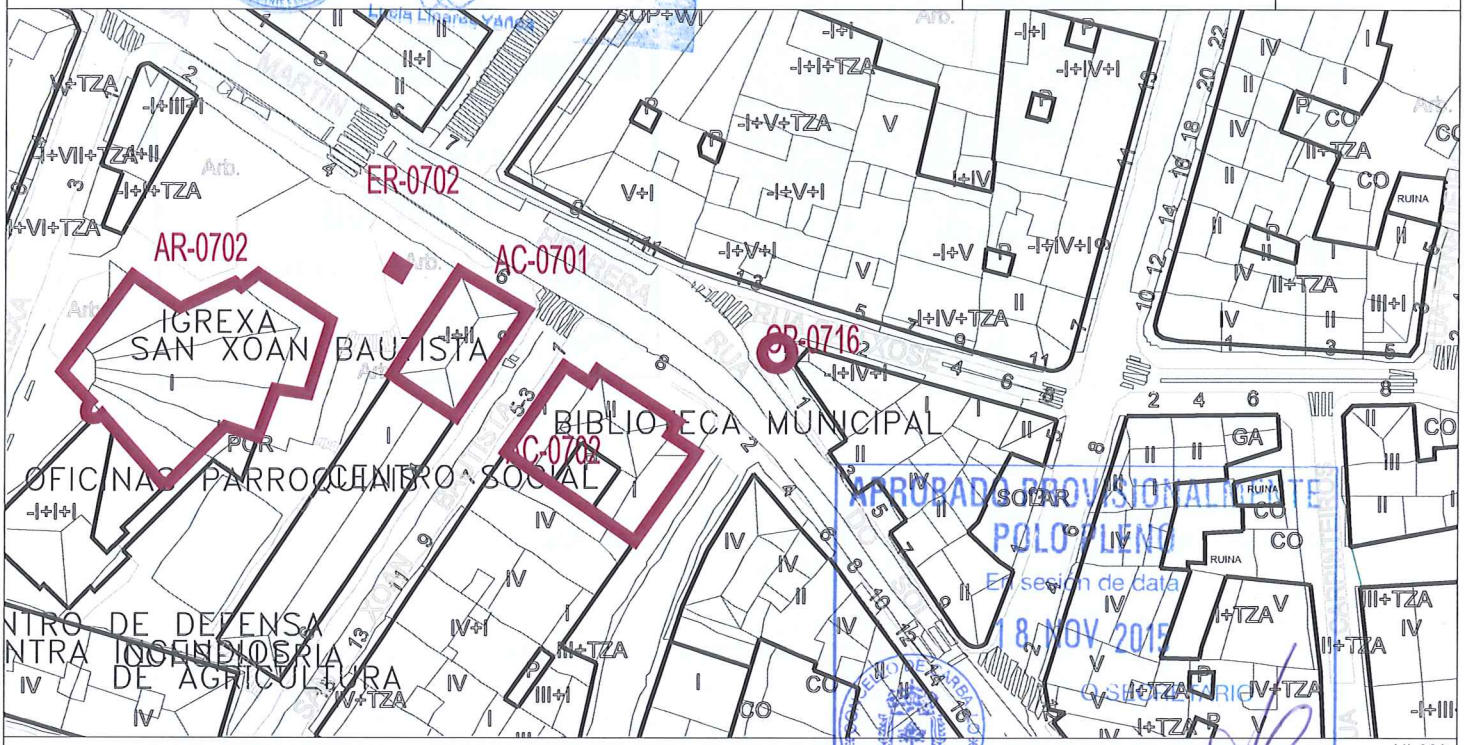

1/1.000

1/5.000

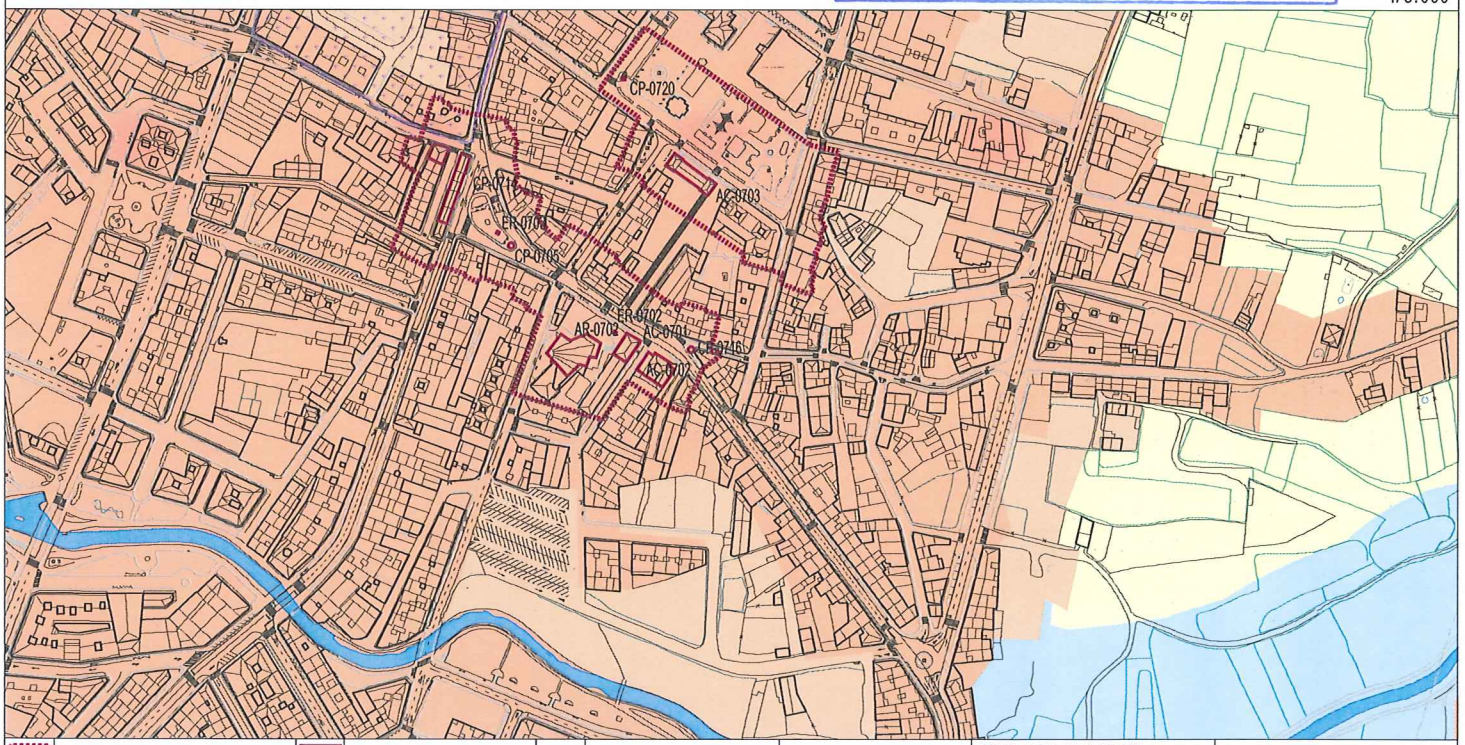

CONTORNO DE PROTECCIÓN	ELEMENTO CATALOGADO			COORDENADAS UTM-HUSO 29N X: X:		Y: Y:	
SOLO URBANO SU-C	SOLO URBANIZABLE DISPOSICIÓN TRANSITORIA 13ª SUR-T	SOLO NÚCLEO RURAL COMPLEXO NR-HT/C		SOLO RÚSTICO DE PROTECCIÓN FORESTAL SR-PF	SOLO RÚSTICO DE PROTECCIÓN PATRIMONIAL SR-PP	SOLO RÚSTICO DE PROTECCIÓN PAISAXÍSTICA SR-PX	
SOLO URBANO NON CONSOLIDADO SU-NC	SOLO NÚCLEO RURAL HISTÓRICO-TRADICIONAL NR-HT	SOLO RÚSTICO DE PROTECCIÓN ORDINARIA SR-PO		SOLO RÚSTICO DE PROTECCIÓN DE COSTAS SR-PC	SOLO RÚSTICO DE PROTECCIÓN DE INFRAESTRUCTURAS SR-PI	ACTUACIÓN INTEGRAL EN SOLO DE NÚCLEO RURAL	
SOLO URBANIZABLE DELIMITADO SUR-D	SOLO NÚCLEO RURAL COMÚN NR-C	SOLO RÚSTICO DE PROTECCIÓN AGROPECUARIA SR-PA		SOLO RÚSTICO DE PROTECCIÓN DAS AUGAS SR-PR	SOLO RÚSTICO DE PROTECCIÓN DE ESPAZOS NATURAIS SR-PN	PLAN ESPECIAL DE DOTACIÓNS E ESPAZOS LIBRES DO LITORAL (PE)	

CLASE DE ELEMENTO	TIPOLOXÍA	CLAVE DE IDENTIFICACIÓN
ARQUITECTURA	CONSTRUCIÓN POPULAR	**CP-0716**



APROBADO PROVISIONALMENTE
POLO PLENO
En sesión de data,
18 NOV 2015
O SECRETARIO

CONCELLO DE CARBALLO

DENOMINACIÓN:	PARROQUIA:	NÚCLEO:	LUGAR:
FONTE DE SAN XOÁN	**CARBALLO (SAN XOÁN)**	**CARBALLO**	

ADSCRICIÓN/ ESTILO

COORDENADAS:
UTM X = 525353 Y = 4784565

DESCRICIÓN

Fonte formada por cano encaixado, muro de mampostería e pía en granito con forma cuadrangular, situada no núcleo urbano de Carballo, conforma un espazo público cos seus muros que a delimitan.

CATEGORÍA	TITULARIDADE	NIVEL DE PROTECCIÓN	ESTADO DE CONSERVACIÓN	USO
INVENTARIADO	PÚBLICA	AMBIENTAL	BO	FONTE

CLASE DE SOLO
SOLO URBANO

ORDENANZA DE APLICACIÓN

XUNTA DE GALICIA
Aprobado definitivamente por Orde da Conselleira de Medio Ambiente e Ordenación do Territorio
de data - 4 FEB. 2016
A xefa do servizo de Planificación Urbanística III
Lucía Pinares Yáñez

OBSERVACIÓNS

ELEMENTOS A PROTEXER

MELLORAS NECESARIAS

OBRAS PROHIBIDAS	OBRAS PERMITIDAS
As derivadas do seu nivel de protección	As derivadas do seu nivel de protección

PLAN XERAL DE ORDENACIÓN MUNICIPAL
CONCELLO DE CARBALLO

CATÁLOGO DE ELEMENTOS A PROTEXER OU RECUPERAR

DENOMINACIÓN	CLAVE DE IDENTIFICACIÓN	PLANO P.X.O.M.
CASA LABREGA NA BREA	CP-0717	C-06

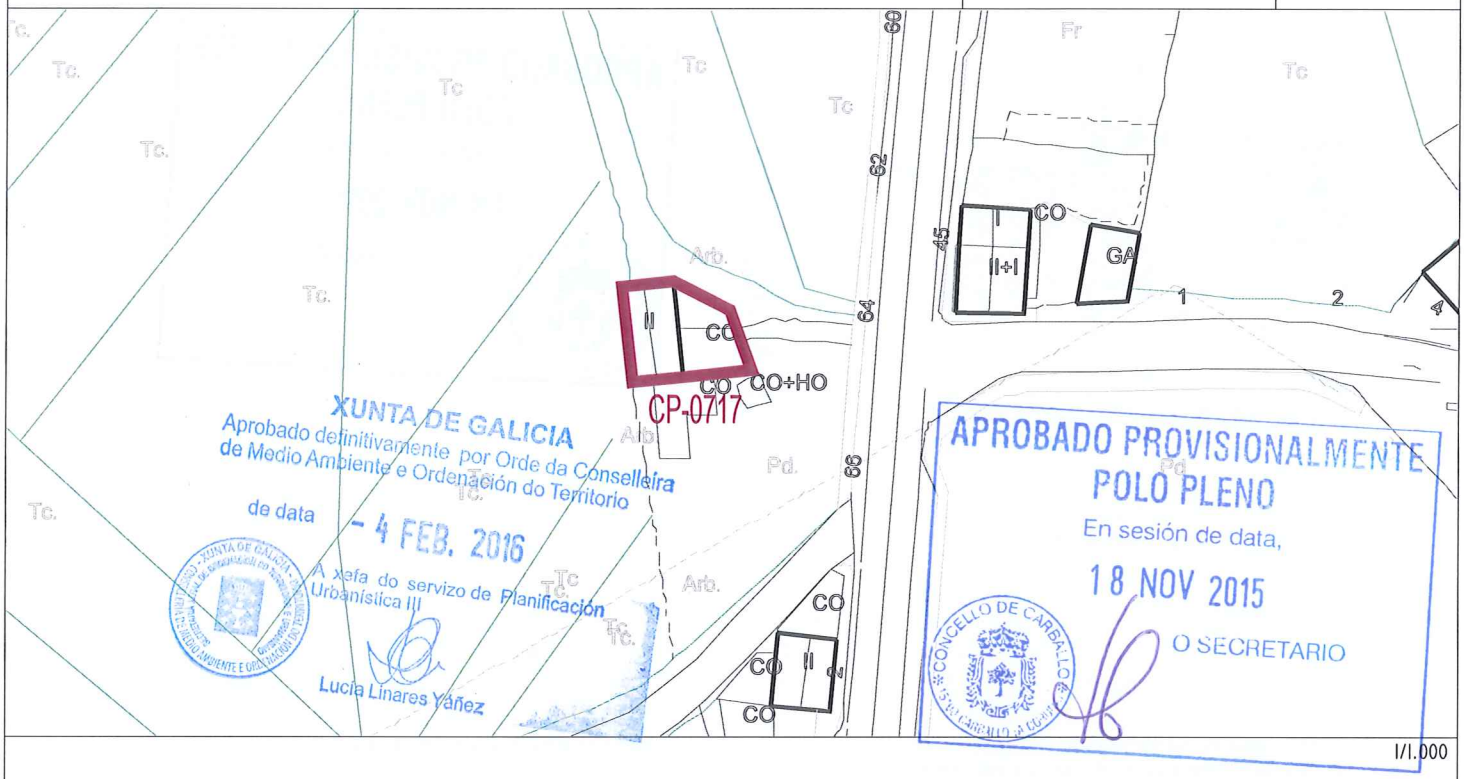

1/1.000

1/5.000

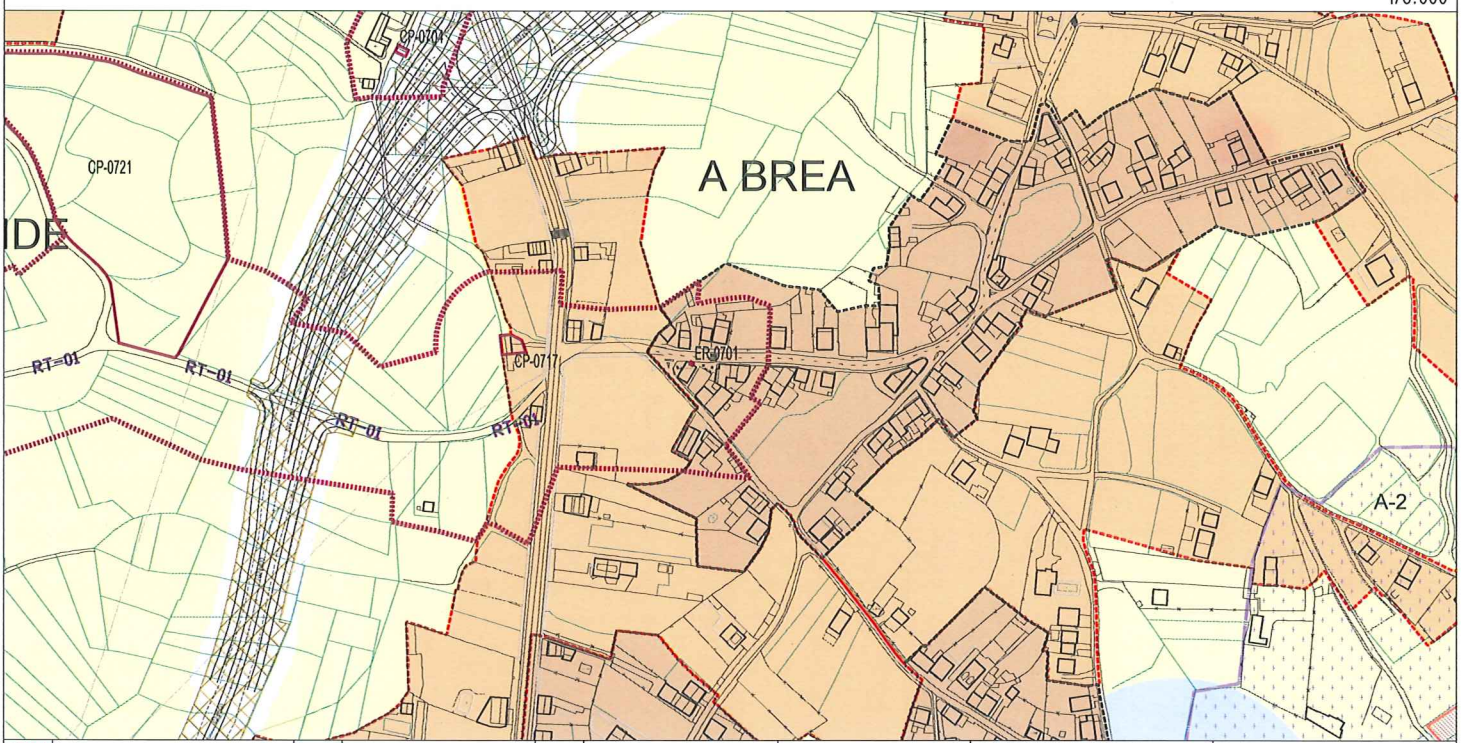

CONTORNO DE PROTECCIÓN	ELEMENTO CATALOGADO				COORDENADAS UTM-HUSO 29N X: X:	Y: Y:	
SOLO URBANO SU-C	SOLO URBANIZABLE DISPOSICIÓN TRANSITORIA 13ª SUR-T	SOLO NÚCLEO RURAL COMPLEXO NR-HT/C	SOLO RÚSTICO DE PROTECCIÓN FORESTAL SR-PF	SOLO RÚSTICO DE PROTECCIÓN PATRIMONIAL SR-PP	SOLO RÚSTICO DE PROTECCIÓN PAISAXÍSTICA SR-PX		
SOLO URBANO NON CONSOLIDADO SU-NC	SOLO NÚCLEO RURAL HISTÓRICO-TRADICIONAL NR-HT	SOLO RÚSTICO DE PROTECCIÓN ORDINARIA SR-PO	SOLO RÚSTICO DE PROTECCIÓN DE COSTAS SR-PC	SOLO RÚSTICO DE PROTECCIÓN DE INFRAESTRUCTURAS SR-PI	ACTUACIÓN INTEGRAL EN SOLO DE NÚCLEO RURAL		
SOLO URBANIZABLE DELIMITADO SUR-D	SOLO NÚCLEO RURAL COMÚN NR-C	SOLO RÚSTICO DE PROTECCIÓN AGROPECUARIA SR-PA	SOLO RÚSTICO DE PROTECCIÓN DAS AUGAS SR-PR	SOLO RÚSTICO DE PROTECCIÓN DE ESPAZOS NATURAIS SR-PN	PLAN ESPECIAL DE DOTACIÓNS E ESPAZOS LIBRES DO LITORAL (PE)		

CLASE DE ELEMENTO	TIPOLOXÍA	CLAVE DE IDENTIFICACIÓN
ARQUITECTURA	CONSTRUCIÓN POPULAR	**CP-0717**



APROBADO PROVISIONALMENTE
POLO PLENO
En sesión de data,
18 NOV 2015
O SECRETARIO
CONCELLO DE CARBALLO

DENOMINACIÓN:	PARROQUIA:	NÚCLEO:	LUGAR:
CASA LABREGA NA BREA	**CARBALLO (SAN XOÁN)**	**A BREA**	

ADSCRICIÓN/ ESTILO

COORDENADAS:
UTM X = 525754 Y = 4783417

DESCRICIÓN

Antiga casa de pedra de planta baixa e un andar, con cuberta a dúas augas con tella do país. Dependencias anexas, hórreo e alpendres acaroados. Ventá con trabatel e inscrición na fachada principal.

CATEGORÍA	TITULARIDADE	NIVEL DE PROTECCIÓN	ESTADO DE CONSERVACIÓN	USO
INVENTARIADO	PRIVADO	AMBIENTAL	REGULAR	RESIDENCIAL

CLASE DE SOLO	ORDENANZA DE APLICACIÓN
SOLO DE NÚCLEO RURAL COMÚN	

XUNTA DE GALICIA
Aprobado definitivamente por Orde da Conselleira de Medio Ambiente e Ordenación do Territorio
de data - 4 FEB. 2016
A xefa do servizo de Planificación Urbanística III
Lucía Linares Yáñez

OBSERVACIÓNS

ELEMENTOS A PROTEXER

MELLORAS NECESARIAS

OBRAS PROHIBIDAS	OBRAS PERMITIDAS
As derivadas do seu nivel de protección	As derivadas do seu nivel de protección

XUNTA DE GALICIA
Aprobado definitivamente por Orde da Consellería de Medio Ambiente e Ordenación do Territorio
de data - 4 FEB. 2016

concello de CARBALLO

PLAN XERAL DE ORDENACIÓN MUNICIPAL
CONCELLO DE CARBALLO

CATÁLOGO DE ELEMENTOS A PROTEXER OU RECUPERAR

DENOMINACIÓN	CLAVE DE IDENTIFICACIÓN	PLANO P.X.O.M.
FONTE DA CASA DOS MAESTROS	CP-0718	C-05

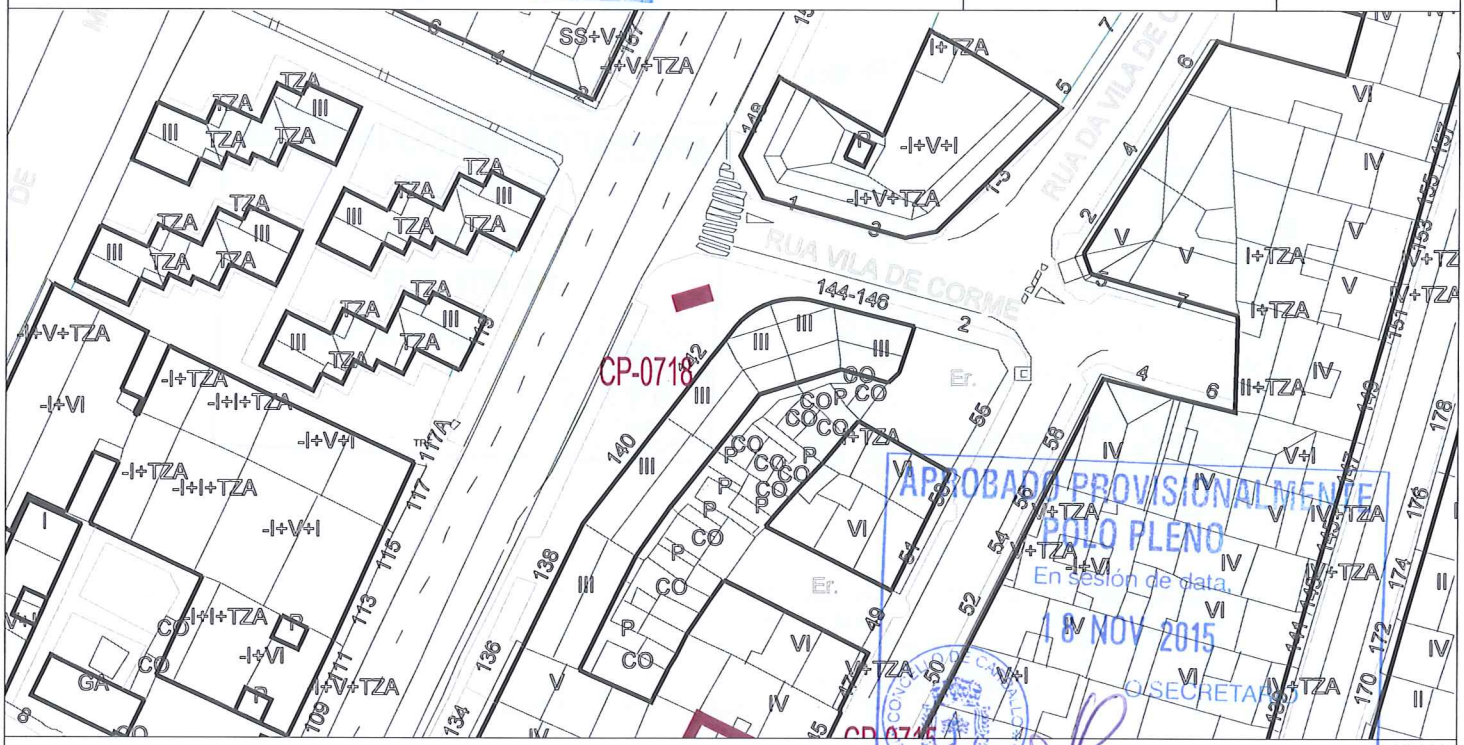

I/1.000

I/5.000

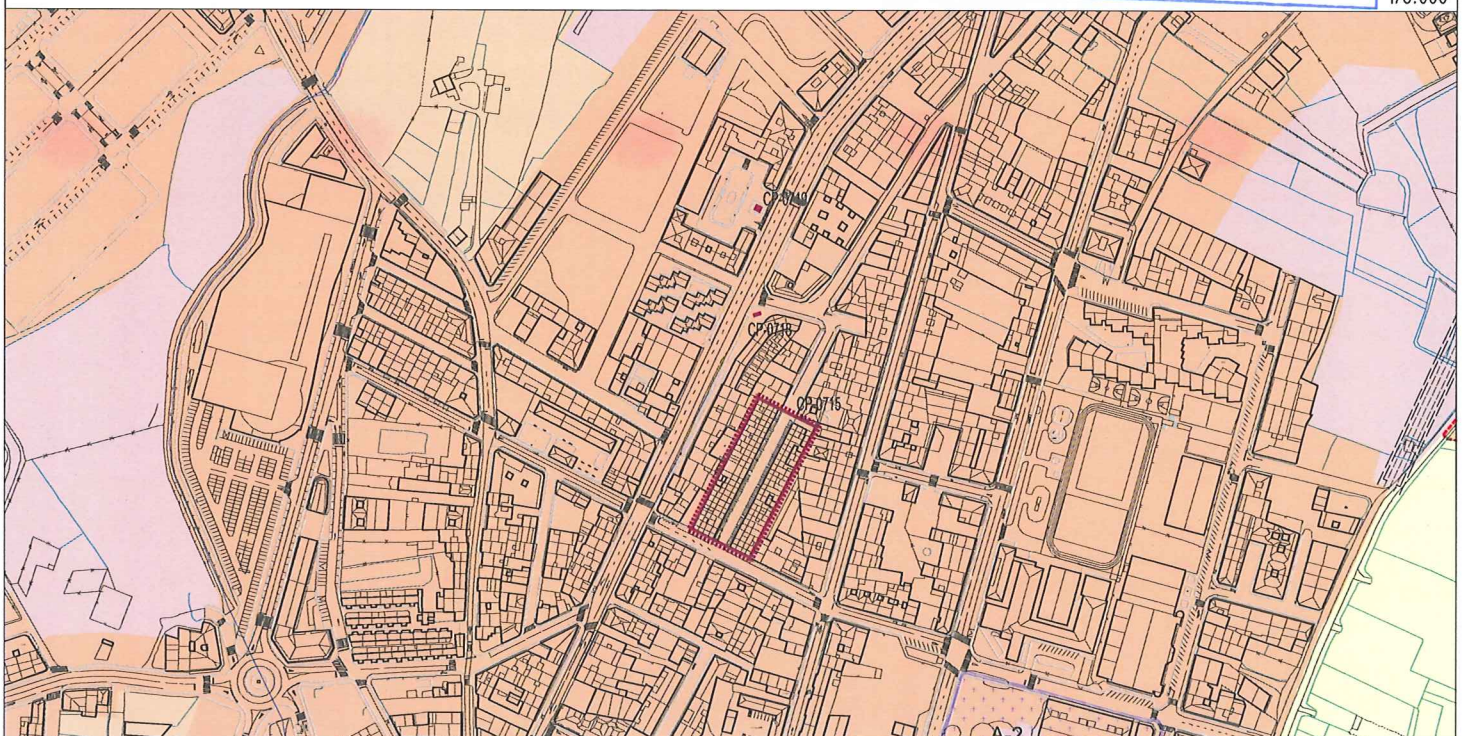

CONTORNO DE PROTECCIÓN	ELEMENTO CATALOGADO				COORDENADAS UTM-HUSO 29N X: X:	Y: Y:	
SOLO URBANO SU-C	SOLO URBANIZABLE DISPOSICIÓN TRANSITORIA 13ª SUR-T	SOLO NÚCLEO RURAL COMPLEXO NR-HT/C		SOLO RÚSTICO DE PROTECCIÓN FORESTAL SR-PF	SOLO RÚSTICO DE PROTECCIÓN PATRIMONIAL SR-PP	SOLO RÚSTICO DE PROTECCIÓN PAISAXÍSTICA SR-PX	
SOLO URBANO NON CONSOLIDADO SU-NC	SOLO NÚCLEO RURAL HISTÓRICO-TRADICIONAL NR-HT	SOLO RÚSTICO DE PROTECCIÓN ORDINARIA SR-PO		SOLO RÚSTICO DE PROTECCIÓN DE COSTAS SR-PC	SOLO RÚSTICO DE PROTECCIÓN DE INFRAESTRUCTURAS SR-PI	ACTUACIÓN INTEGRAL EN SOLO DE NÚCLEO RURAL	
SOLO URBANIZABLE DELIMITADO SUR-D	SOLO NÚCLEO RURAL COMÚN NR-C	SOLO RÚSTICO DE PROTECCIÓN AGROPECUARIA SR-PA		SOLO RÚSTICO DE PROTECCIÓN DAS AUGAS SR-PR	SOLO RÚSTICO DE PROTECCIÓN DE ESPAZOS NATURAIS SR-PN	PLAN ESPECIAL DE DOTACIÓNS E ESPAZOS LIBRES DO LITORAL (PE)	

CLASE DE ELEMENTO	TIPOLOXÍA	CLAVE DE IDENTIFICACIÓN
ARQUITECTURA	CONSTRUCIÓN POPULAR	**CP-0718**



APROBADO PROVISIONALMENTE
POLO PLENO
En sesión de data,
18 NOV 2015
O SECRETARIO
CONCELLO DE CARBALLO

DENOMINACIÓN:	PARROQUIA:	NÚCLEO:	LUGAR:
FONTE DA CASA DOS MAESTROS	**CARBALLO (SAN XOÁN)**	**CARBALLO**	

ADSCRICIÓN/ ESTILO	COORDENADAS: UTM X = 525532 Y = 4785409

DESCRICIÓN

FONTE DE CANTERÍA CON UN CANO E PILA.

CATEGORÍA	TITULARIDADE	NIVEL DE PROTECCIÓN	ESTADO DE CONSERVACIÓN	USO
INVENTARIADO	PÚBLICA	AMBIENTAL	BO	FONTE

CLASE DE SOLO	ORDENANZA DE APLICACIÓN
SOLO URBANO	

XUNTA DE GALICIA
Aprobado definitivamente por Orde da Conselleira de Medio Ambiente e Ordenación do Territorio
de data - 4 FEB. 2016
A xefa do servizo de Planificación Urbanística III
Lucía Linares Yáñez

OBSERVACIÓNS

ELEMENTOS A PROTEXER

MELLORAS NECESARIAS

OBRAS PROHIBIDAS	OBRAS PERMITIDAS
As derivadas do seu nivel de protección	As derivadas do seu nivel de protección

PLAN XERAL DE ORDENACIÓN MUNICIPAL
CONCELLO DE CARBALLO

CATÁLOGO DE ELEMENTOS A PROTEXER OU RECUPERAR

DENOMINACIÓN	CLAVE DE IDENTIFICACIÓN	PLANO P.X.O.M.
FONTE NO COLEXIO DA PRAZA DE VIGO	CP-0719	C-05

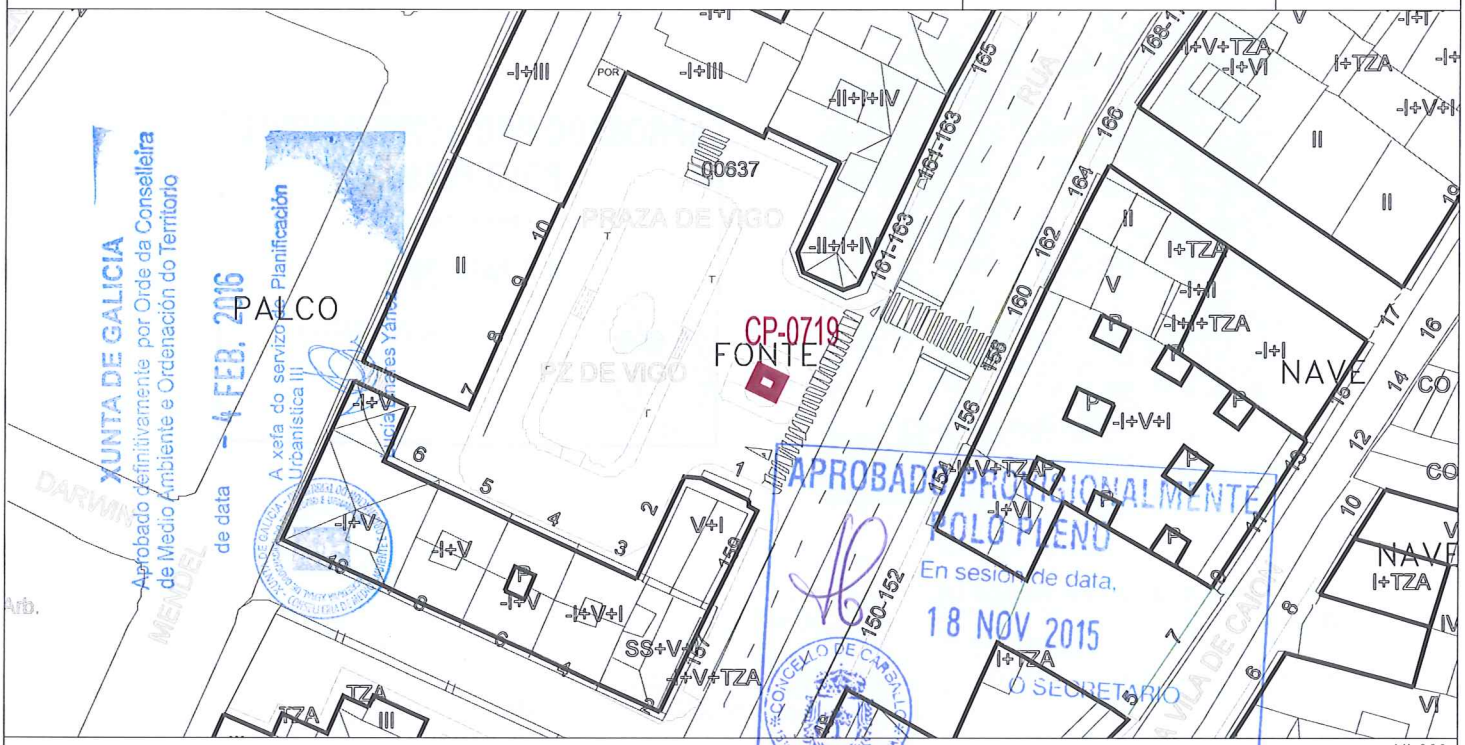

1/1.000

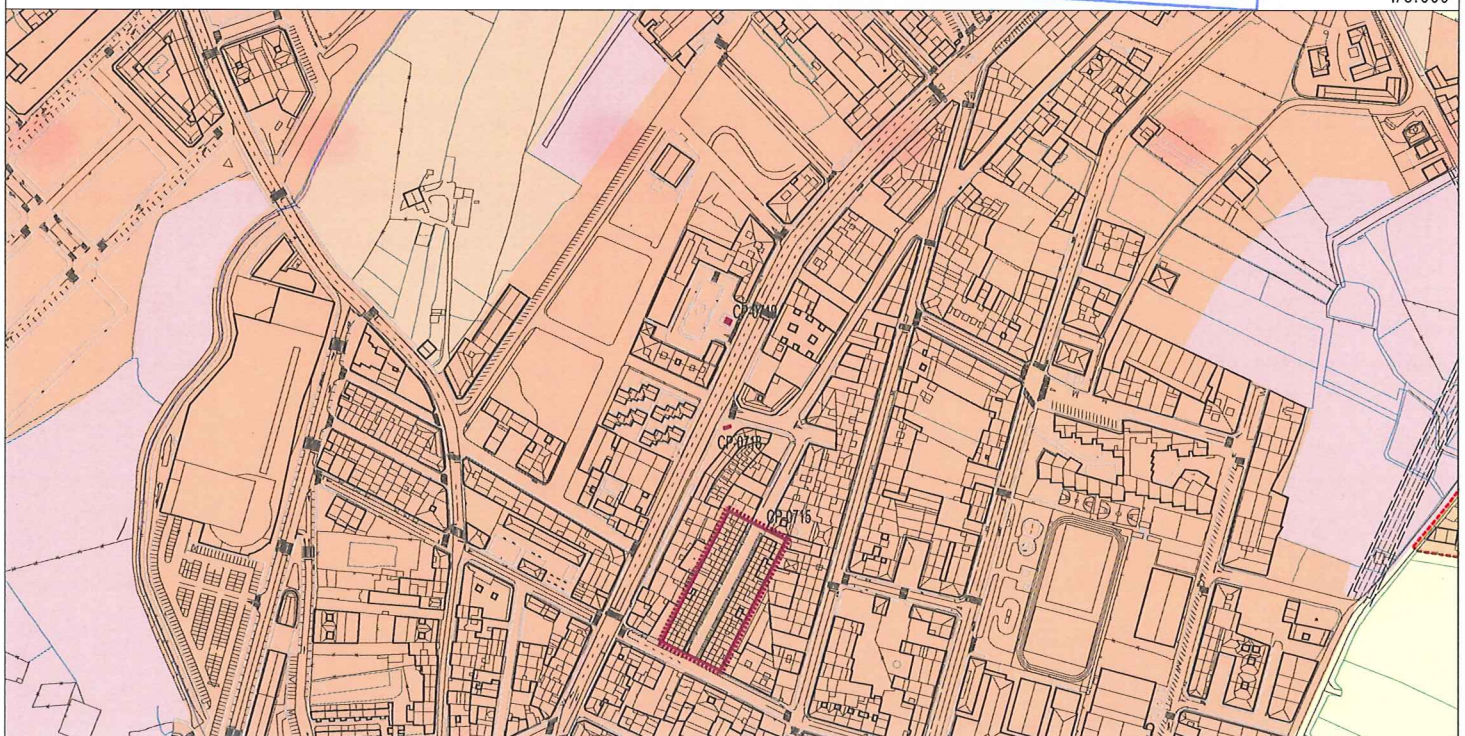

1/5.000

CONTORNO DE PROTECCIÓN	ELEMENTO CATALOGADO			COORDENADAS UTM-HUSO 29N X: X:		Y: Y:
SOLO URBANO SU-C	SOLO URBANIZABLE DISPOSICIÓN TRANSITORIA 13ª SUR-T	SOLO NÚCLEO RURAL COMPLEXO NR-HT/C	SOLO RÚSTICO DE PROTECCIÓN FORESTAL SR-PF	SOLO RÚSTICO DE PROTECCIÓN PATRIMONIAL SR-PP		SOLO RÚSTICO DE PROTECCIÓN PAISAXÍSTICA SR-PX
SOLO URBANO NON CONSOLIDADO SU-NC	SOLO NÚCLEO RURAL HISTÓRICO-TRADICIONAL NR-HT	SOLO RÚSTICO DE PROTECCIÓN ORDINARIA SR-PO	SOLO RÚSTICO DE PROTECCIÓN DE COSTAS SR-PC	SOLO RÚSTICO DE PROTECCIÓN DE INFRAESTRUCTURAS SR-PI		ACTUACIÓN INTEGRAL EN SOLO DE NÚCLEO RURAL
SOLO URBANIZABLE DELIMITADO SUR-D	SOLO NÚCLEO RURAL COMÚN NR-C	SOLO RÚSTICO DE PROTECCIÓN AGROPECUARIA SR-PA	SOLO RÚSTICO DE PROTECCIÓN DAS AUGAS SR-PR	SOLO RÚSTICO DE PROTECCIÓN DE ESPAZOS NATURAIS SR-PN		PLAN ESPECIAL DE DOTACIÓNS E ESPAZOS LIBRES DO LITORAL (PE)

CLASE DE ELEMENTO	TIPOLOXÍA	CLAVE DE IDENTIFICACIÓN
ARQUITECTURA	CONSTRUCIÓN POPULAR	**CP-0719**



APROBADO PROVISIONALMENTE
POLO PLENO
En sesión de data,
18 NOV 2015
O SECRETARIO
CONCELLO DE CARBALLO

DENOMINACIÓN:	PARROQUIA:	NÚCLEO:	LUGAR:
FONTE NO COLEXIO DA PRAZA DE VIGO	**CARBALLO (SAN XOÁN)**	**CARBALLO**	

ADSCRICIÓN/ ESTILO	COORDENADAS: UTM
	X = 525533 Y = 4785478

DESCRICIÓN

FONTE CON BALDAQUINO DE FORMIGÓN.

CATEGORÍA	TITULARIDADE	NIVEL DE PROTECCIÓN	ESTADO DE CONSERVACIÓN	USO
INVENTARIADO	PÚBLICO	AMBIENTAL	BO	FONTE

CLASE DE SOLO	ORDENANZA DE APLICACIÓN
SOLO URBANO	

XUNTA DE GALICIA
Aprobado definitivamente por Orde da Conselleira de Medio Ambiente e Ordenación do Territorio
de data - 4 FEB. 2016
A xefa do servizo de Planificación Urbanística III
Lucía Linares Yáñez

OBSERVACIÓNS

ELEMENTOS A PROTEXER

MELLORAS NECESARIAS

OBRAS PROHIBIDAS	OBRAS PERMITIDAS
As derivadas do seu nivel de protección	As derivadas do seu nivel de protección

PLAN XERAL DE ORDENACIÓN MUNICIPAL
CONCELLO DE CARBALLO

CATÁLOGO DE ELEMENTOS A PROTEXER OU RECUPERAR

DENOMINACIÓN	CLAVE DE IDENTIFICACIÓN	PLANO P.X.O.M.
FONTE NA PRAZA DO CONCELLO	CP-0720	C-05

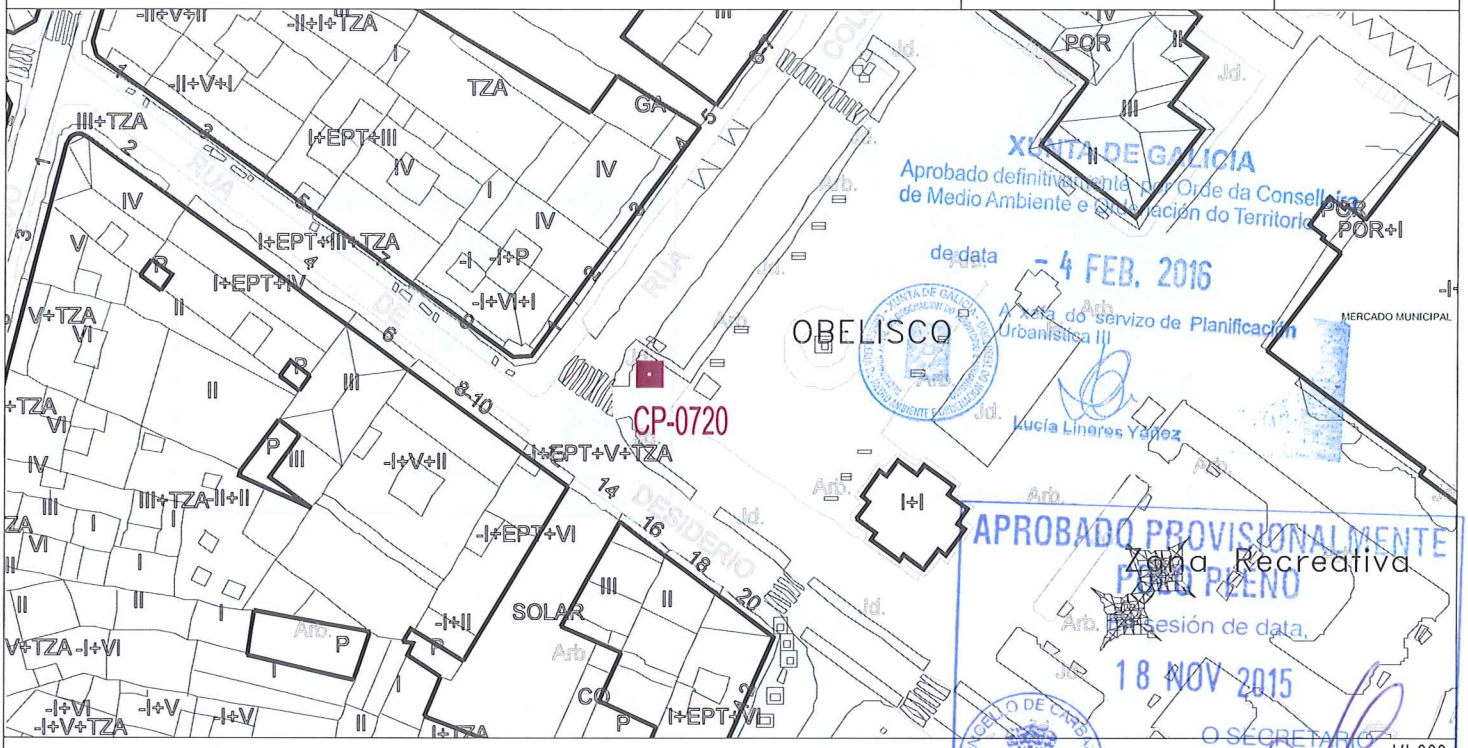

1/1.000

1/5.000

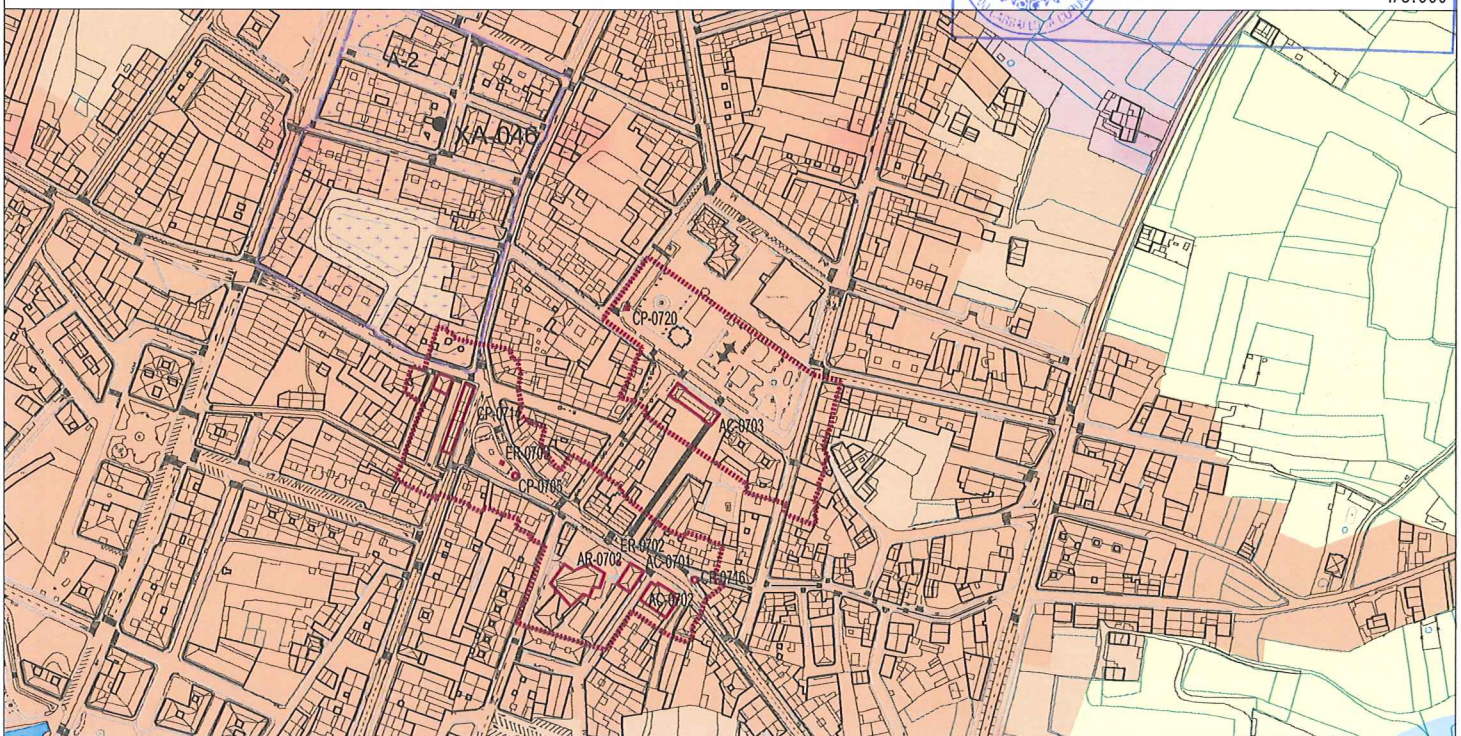

CONTORNO DE PROTECCIÓN	ELEMENTO CATALOGADO				COORDENADAS UTM-HUSO 29N X: X:	Y: Y:	
SOLO URBANO SU-C	SOLO URBANIZABLE DISPOSICIÓN TRANSITORIA 13ª SUR-T	SOLO NÚCLEO RURAL COMPLEXO NR-HT/C		SOLO RÚSTICO DE PROTECCIÓN FORESTAL SR-PF	SOLO RÚSTICO DE PROTECCIÓN PATRIMONIAL SR-PP	SOLO RÚSTICO DE PROTECCIÓN PAISAXÍSTICA SR-PX	
SOLO URBANO NON CONSOLIDADO SU-NC	SOLO NÚCLEO RURAL HISTÓRICO-TRADICIONAL NR-HT	SOLO RÚSTICO DE PROTECCIÓN ORDINARIA SR-PO		SOLO RÚSTICO DE PROTECCIÓN DE COSTAS SR-PC	SOLO RÚSTICO DE PROTECCIÓN DE INFRAESTRUCTURAS SR-PI	ACTUACIÓN INTEGRAL EN SOLO DE NÚCLEO RURAL	
SOLO URBANIZABLE DELIMITADO SUR-D	SOLO NÚCLEO RURAL COMÚN NR-C	SOLO RÚSTICO DE PROTECCIÓN AGROPECUARIA SR-PA		SOLO RÚSTICO DE PROTECCIÓN DAS AUGAS SR-PR	SOLO RÚSTICO DE PROTECCIÓN DE ESPAZOS NATURAIS SR-PN	PLAN ESPECIAL DE DOTACIÓNS E ESPAZOS LIBRES DO LITORAL (PE)	

CLASE DE ELEMENTO	TIPOLOXÍA	CLAVE DE IDENTIFICACIÓN
ARQUITECTURA	CONSTRUCIÓN POPULAR	**CP-0720**



APROBADO PROVISIONALMENTE
POLO PLENO
En sesión de data,
18 NOV 2015
O SECRETARIO

DENOMINACIÓN:	PARROQUIA:	NÚCLEO:	LUGAR:
FONTE NA PRAZA DO CONCELLO	**CARBALLO (SAN XOÁN)**	**CARBALLO**	

ADSCRICIÓN/ ESTILO	COORDENADAS:
	UTM X = 525312 Y = 4784742

DESCRICIÓN

FONTE DE CATRO CAÑOS DE CANTERIA.

CATEGORÍA	TITULARIDADE	NIVEL DE PROTECCIÓN	ESTADO DE CONSERVACIÓN	USO
INVENTARIADO	PÚBLICO	AMBIENTAL	BO	FONTE

CLASE DE SOLO	ORDENANZA DE APLICACIÓN
SOLO URBANO	

OBSERVACIÓNS

XUNTA DE GALICIA
Aprobado definitivamente por Orde da Conselleira de Medio Ambiente e Ordenación do Territorio
de data - 4 FEB. 2016
A xefa do servizo de Planificación Urbanística III
Ana Belén Yáñez

ELEMENTOS A PROTEXER

MELLORAS NECESARIAS

OBRAS PROHIBIDAS	OBRAS PERMITIDAS
As derivadas do seu nivel de protección	As derivadas do seu nivel de protección

PLAN XERAL DE ORDENACIÓN MUNICIPAL
CONCELLO DE CARBALLO

CATÁLOGO DE ELEMENTOS A PROTEXER OU RECUPERAR

DENOMINACIÓN	CLAVE DE IDENTIFICACIÓN	PLANO P.X.O.M.
CEMITERIO VELLO DE CERNIDE	CP-0721	C-06

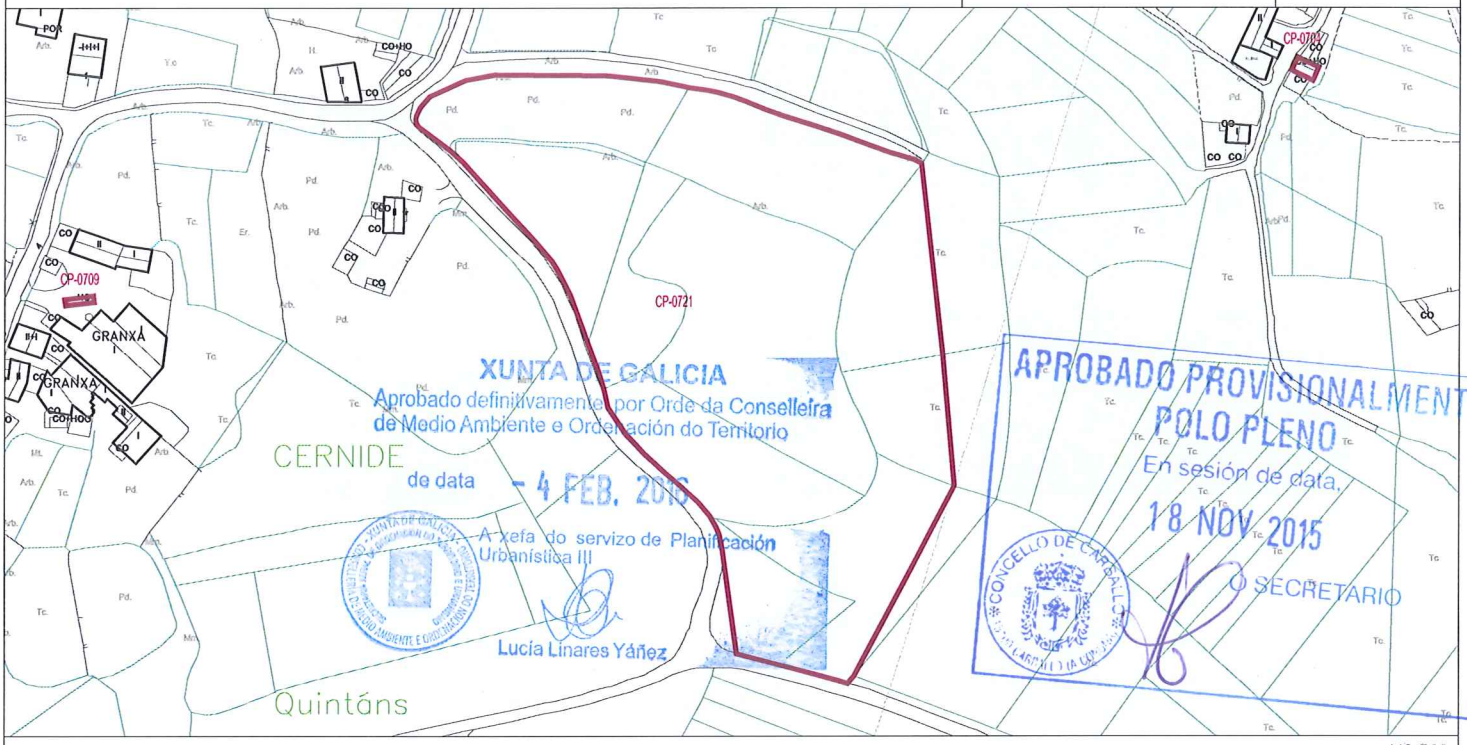

1/2.500

1/5.000

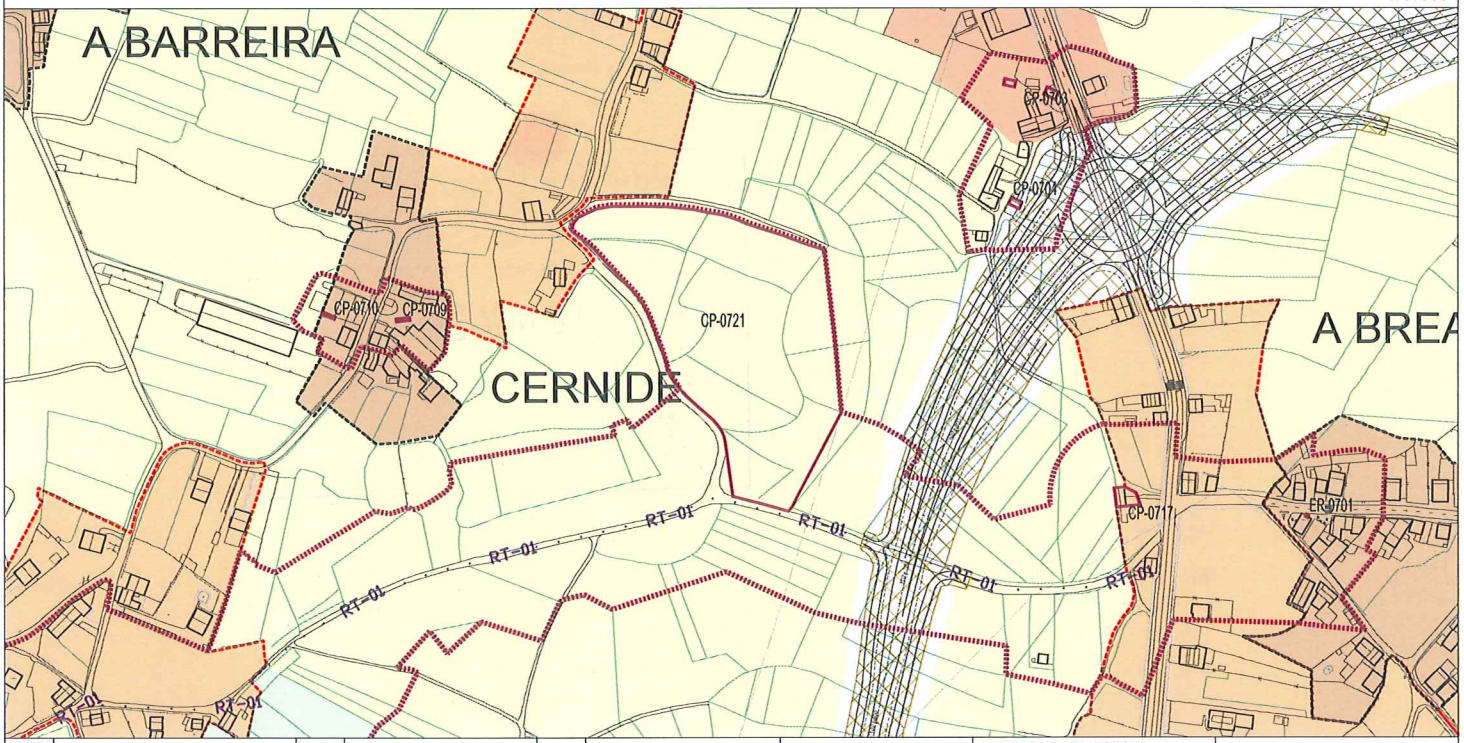

CONTORNO DE PROTECCIÓN	ELEMENTO CATALOGADO				COORDENADAS UTM-HUSO 29N X: X:	Y: Y:	
SOLO URBANO SU-C	SOLO URBANIZABLE DISPOSICIÓN TRANSITORIA 13ª SUR-T	SOLO NÚCLEO RURAL COMPLEXO NR-HT/C		SOLO RÚSTICO DE PROTECCIÓN FORESTAL SR-PF	SOLO RÚSTICO DE PROTECCIÓN PATRIMONIAL SR-PP	SOLO RÚSTICO DE PROTECCIÓN PAISAXÍSTICA SR-PX	
SOLO URBANO NON CONSOLIDADO SU-NC	SOLO NÚCLEO RURAL HISTÓRICO-TRADICIONAL NR-HT	SOLO RÚSTICO DE PROTECCIÓN ORDINARIA SR-PO		SOLO RÚSTICO DE PROTECCIÓN DE COSTAS SR-PC	SOLO RÚSTICO DE PROTECCIÓN DE INFRAESTRUCTURAS SR-PI	ACTUACIÓN INTEGRAL EN SOLO DE NÚCLEO RURAL	
SOLO URBANIZABLE DELIMITADO SUR-D	SOLO NÚCLEO RURAL COMÚN NR-C	SOLO RÚSTICO DE PROTECCIÓN AGROPECUARIA SR-PA		SOLO RÚSTICO DE PROTECCIÓN DAS AUGAS SR-PR	SOLO RÚSTICO DE PROTECCIÓN DE ESPAZOS NATURAIS SR-PN	PLAN ESPECIAL DE DOTACIÓNS E ESPAZOS LIBRES DO LITORAL (PE)	

CLASE DE ELEMENTO
ARQUITECTURA

TIPOLOXÍA
CONSTRUCIÓN POPULAR

CLAVE DE IDENTIFICACIÓN
CP-0721





DENOMINACIÓN:	PARROQUIA:	NÚCLEO:	LUGAR:
CEMITERIO VELLO DE CERNIDE	**CARBALLO (SAN XOÁN)**	**CERNIDE**	

ADSCRICIÓN/ ESTILO

COORDENADAS:
UTM X = 525548 Y = 4783519

DESCRICIÓN
Antigo cemiterio de Carballo, situado nun outeiro nas proximidades do antigo Camiño Real, según algúns historiadores localizaríase aquí o asentamento inicial da vila de Carballo.Non se conserva nada da súa estrutura orixinaría.

CATEGORÍA	TITULARIDADE	NIVEL DE PROTECCIÓN	ESTADO DE CONSERVACIÓN	USO
INVENTARIADO	PRIVADO	AMBIENTAL	MOI MALO	SEN USO

CLASE DE SOLO
SOLO RÚSTICO DE PROTECCIÓN AGROPECUARIA

ORDENANZA DE APLICACIÓN

OBSERVACIONS

ELEMENTOS A PROTEXER

MELLORAS NECESARIAS

APROBADO PROVISIONALMENTE
POLO PLENO
En sesión de data,
18 NOV 2015
O SECRETARIO
CONCELLO DE CARBALLO

XUNTA DE GALICIA
Aprobado definitivamente por Orde da Conselleira de Medio Ambiente e Ordenación do Territorio
de data - 4 FEB. 2016
A xefa do servizo de Planificación Urbanística III
Lucía Linares Yáñez

OBRAS PROHIBIDAS	OBRAS PERMITIDAS
As derivadas do seu nivel de protección	As derivadas do seu nivel de protección

PLAN XERAL DE ORDENACIÓN MUNICIPAL
CONCELLO DE CARBALLO

CATÁLOGO DE ELEMENTOS A PROTEXER OU RECUPERAR

DENOMINACIÓN	CLAVE DE IDENTIFICACIÓN	PLANO P.X.O.M.
PETO DE ÁNIMAS NA BREA	ER-0701	C-06

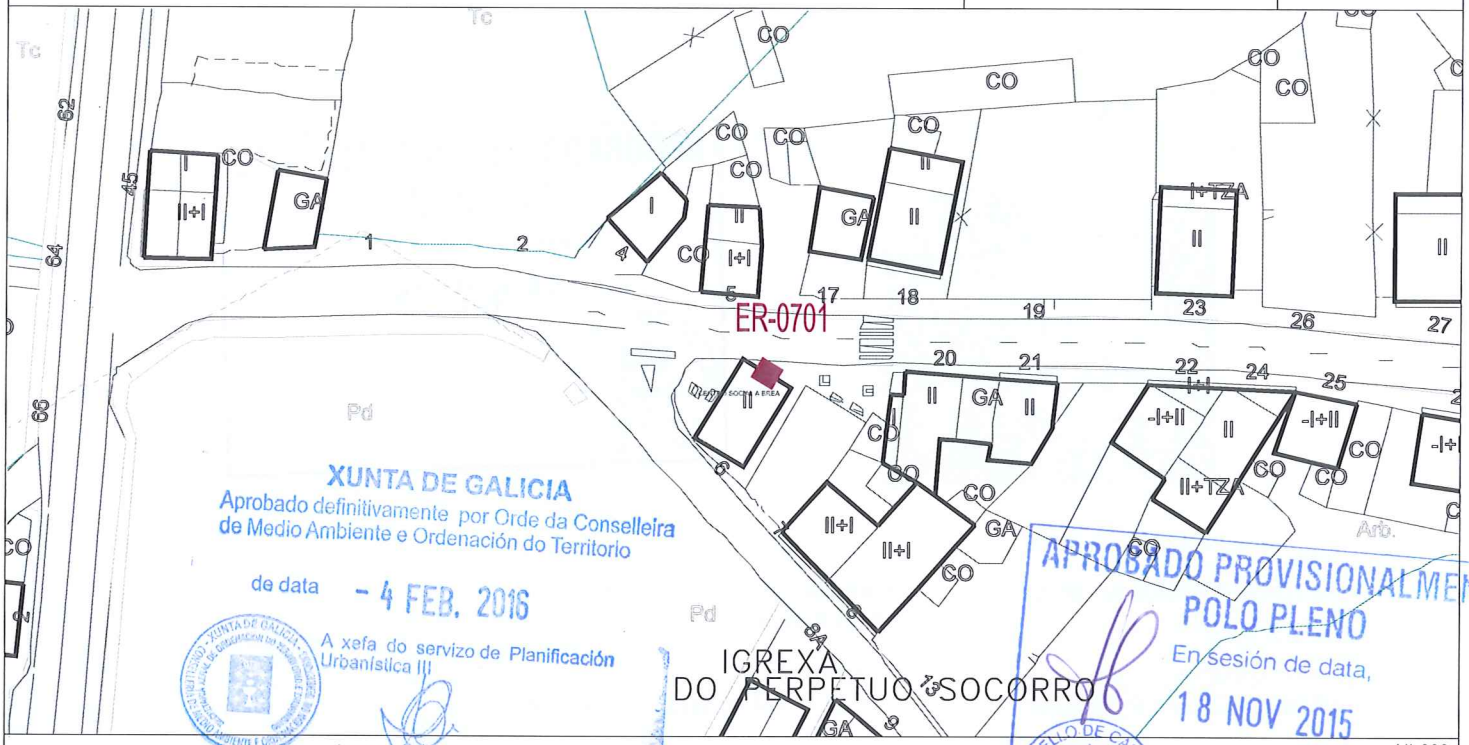

XUNTA DE GALICIA
Aprobado definitivamente por Orde da Conselleira de Medio Ambiente e Ordenación do Territorio
de data - 4 FEB. 2016
A xefa do servizo de Planificación Urbanística III
Lucía Linares Yáñez

APROBADO PROVISIONALMENTE POLO PLENO
En sesión de data, 18 NOV 2015
O SECRETARIO

I/1.000

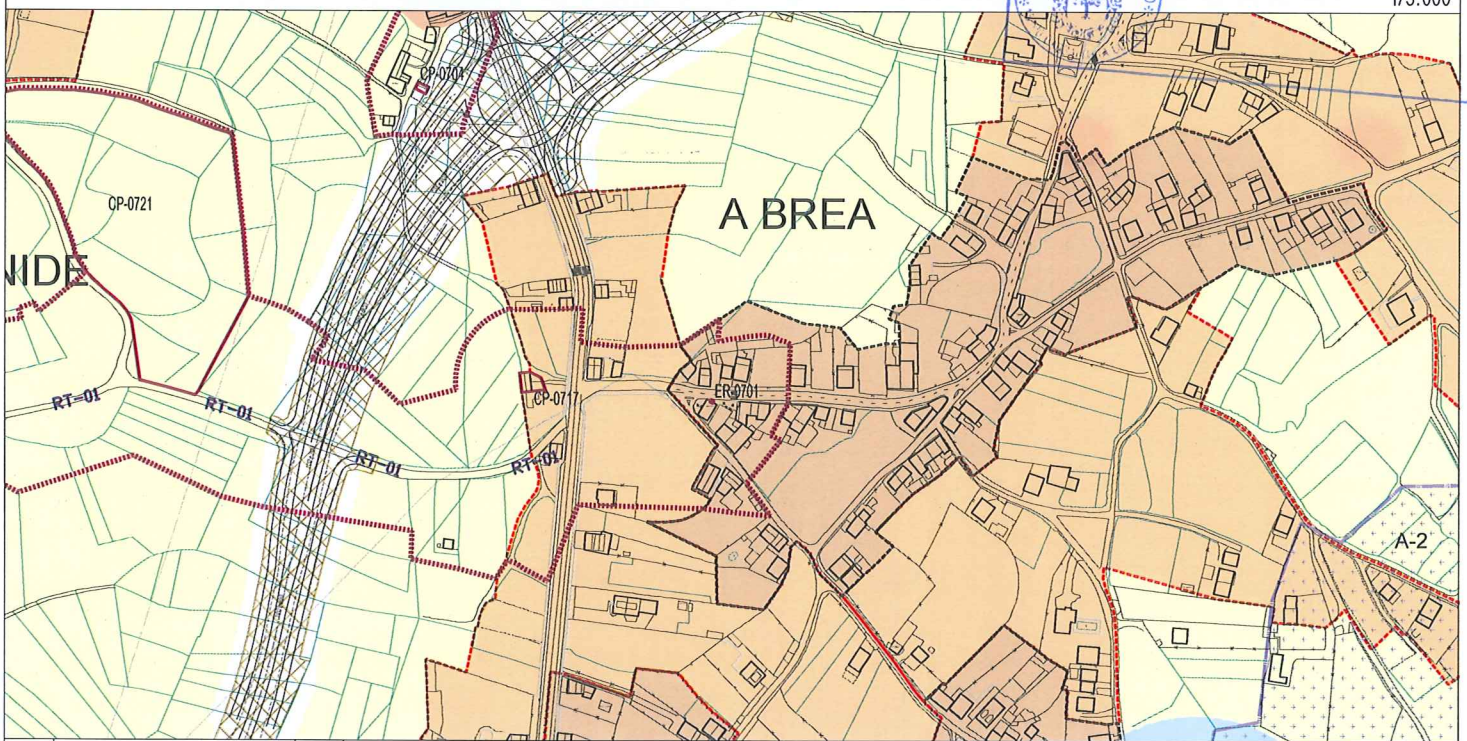

I/5.000

CONTORNO DE PROTECCIÓN	ELEMENTO CATALOGADO				COORDENADAS UTM-HUSO 29N X: X:	Y: Y:	
SOLO URBANO SU-C	SOLO URBANIZABLE DISPOSICIÓN TRANSITORIA 13ª SUR-T	SOLO NÚCLEO RURAL COMPLEXO NR-HT/C	SOLO RÚSTICO DE PROTECCIÓN FORESTAL SR-PF	SOLO RÚSTICO DE PROTECCIÓN PATRIMONIAL SR-PP	SOLO RÚSTICO DE PROTECCIÓN PAISAXÍSTICA SR-PX		
SOLO URBANO NON CONSOLIDADO SU-NC	SOLO NÚCLEO RURAL HISTÓRICO-TRADICIONAL NR-HT	SOLO RÚSTICO DE PROTECCIÓN ORDINARIA SR-PO	SOLO RÚSTICO DE PROTECCIÓN DE COSTAS SR-PC	SOLO RÚSTICO DE PROTECCIÓN DE INFRAESTRUCTURAS SR-PI	ACTUACIÓN INTEGRAL EN SOLO DE NÚCLEO RURAL		
SOLO URBANIZABLE DELIMITADO SUR-D	SOLO NÚCLEO RURAL COMÚN NR-C	SOLO RÚSTICO DE PROTECCIÓN AGROPECUARIA SR-PA	SOLO RÚSTICO DE PROTECCIÓN DAS AUGAS SR-PR	SOLO RÚSTICO DE PROTECCIÓN DE ESPAZOS NATURAIS SR-PN	PLAN ESPECIAL DE DOTACIÓNS E ESPAZOS LIBRES DO LITORAL (PE)		

CLASE DE ELEMENTO	TIPOLOXÍA	CLAVE DE IDENTIFICACIÓN
ARQUITECTURA	ELEMENTO RELIXIOSO	**ER-0701**



APROBADO PROVISIONALMENTE
POLO PLENO
En sesión de data,
18 NOV 2015
O SECRETARIO

DENOMINACIÓN:	PARROQUIA:	NÚCLEO:	LUGAR:
PETO DE ÁNIMAS NA BREA	**CARBALLO (SAN XOÁN)**	**A BREA**	

ADSCRICIÓN/ ESTILO	COORDENADAS: UTM X = 525879 Y = 4783407
ARQUITECTURA POPULAR	

DESCRICIÓN

Peto de ánimas con fornecina policromada e figuras en baixorelevo, conforme a unha formalización característica na imaxinería popular, incorporado a cerramentos de parcelas escasamente integrados coa cantería que o constitúe.
Ten gran interese no seu conxunto, tanto como elemento significativo na evolución histórica do núcleo, como polas súas calidades estéticas dentro da arte popular.

CATEGORÍA	TITULARIDADE	NIVEL DE PROTECCIÓN	ESTADO DE CONSERVACIÓN	USO
BIC	PRIVADO	INTEGRAL	REGULAR	SEN USO

CLASE DE SOLO	ORDENANZA DE APLICACIÓN
SOLO DE NÚCLEO RURAL HISTÓRICO-TRADICIONAL	

XUNTA DE GALICIA
Aprobado definitivamente por Orde da Conselleira de Medio Ambiente e Ordenación do Territorio
de data – 4 FEB. 2016
A xefa do servizo de Planificación Urbanística III
Lucía Linares Yáñez

OBSERVACIÓNS

ELEMENTOS A PROTEXER

MELLORAS NECESARIAS

OBRAS PROHIBIDAS	OBRAS PERMITIDAS
As derivadas do seu nivel de protección	As derivadas do seu nivel de protección

concello de CARBALLO

PLAN XERAL DE ORDENACIÓN MUNICIPAL
CONCELLO DE CARBALLO

CATÁLOGO DE ELEMENTOS A PROTEXER OU RECUPERAR

XUNTA DE GALICIA
Aprobado definitivamente por Orde da Consellería de Medio Ambiente e Ordenación do Territorio
de data - 4 FEB. 2016
Dirección Xeral de Ordenación Urbanística
Lucía Linares Yáñez

DENOMINACIÓN	CLAVE DE IDENTIFICACIÓN	PLANO P.X.O.M.
CRUCEIRO DE SAN XOÁN DE CARBALLO	ER-0702	C-05

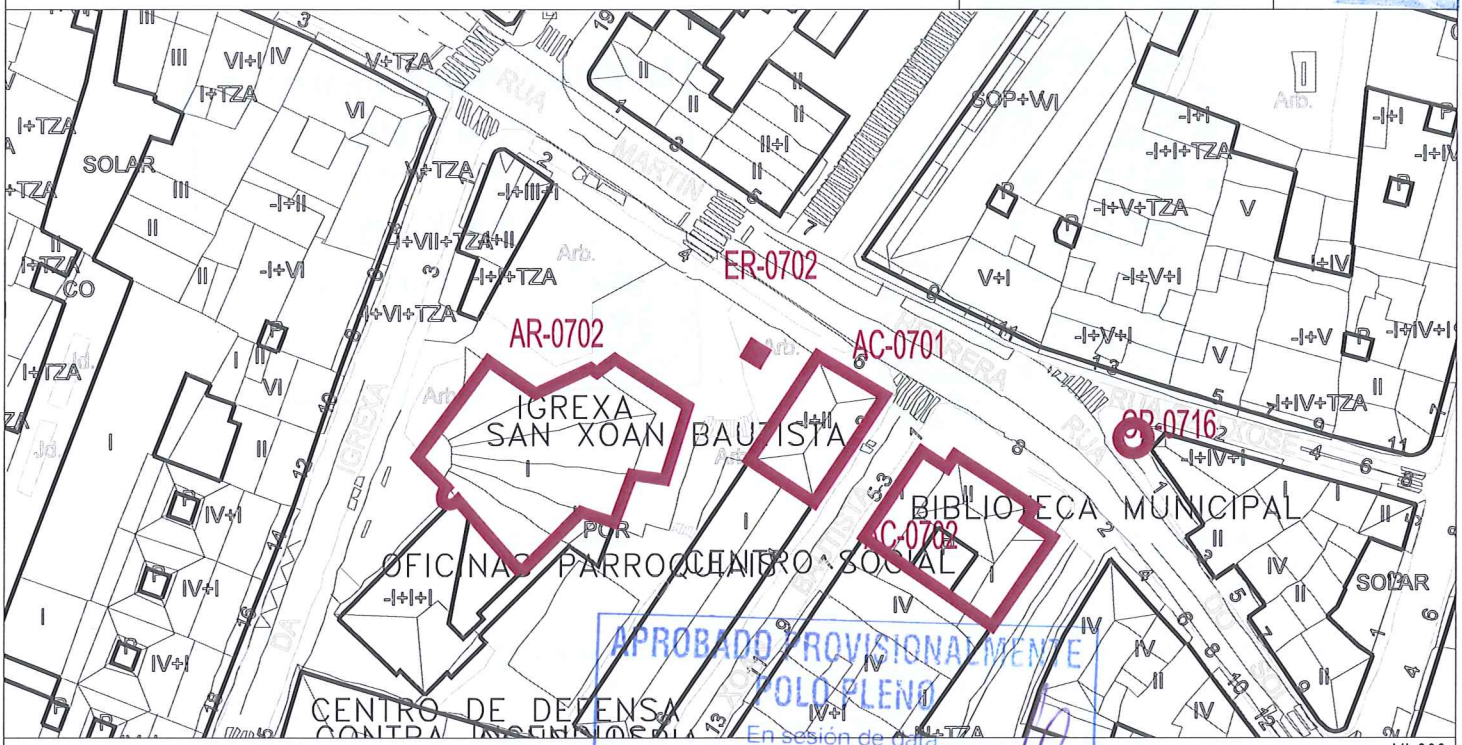

APROBADO PROVISIONALMENTE POLO PLENO
En sesión de data:
18 NOV 2015

I/1.000

I/5.000

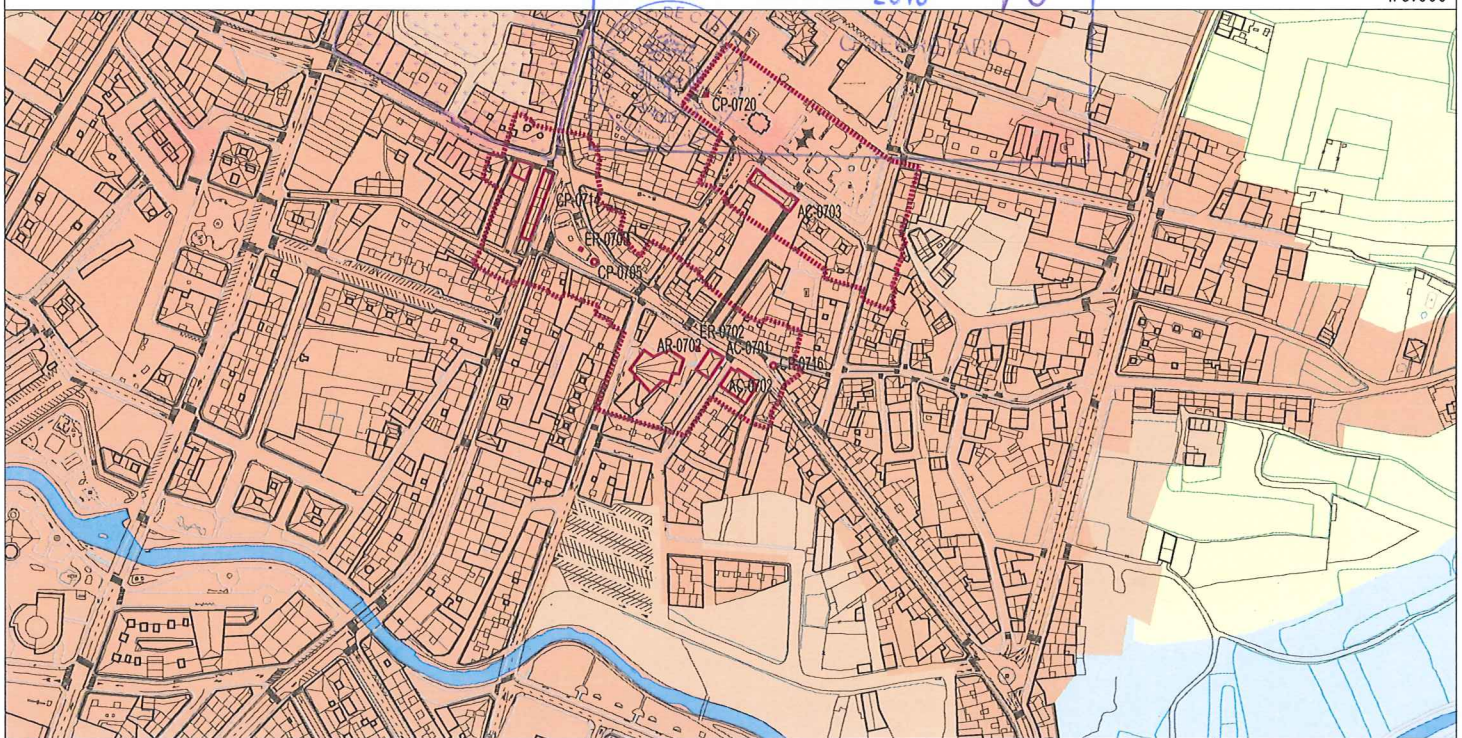

CONTORNO DE PROTECCIÓN	ELEMENTO CATALOGADO				COORDENADAS UTM-HUSO 29N X: X:	Y: Y:	
SOLO URBANO SU-C	SOLO URBANIZABLE DISPOSICIÓN TRANSITORIA 13ª SUR-T	SOLO NÚCLEO RURAL COMPLEXO NR-HT/C		SOLO RÚSTICO DE PROTECCIÓN FORESTAL SR-PF	SOLO RÚSTICO DE PROTECCIÓN PATRIMONIAL SR-PP	SOLO RÚSTICO DE PROTECCIÓN PAISAXÍSTICA SR-PX	
SOLO URBANO NON CONSOLIDADO SU-NC	SOLO NÚCLEO RURAL HISTÓRICO-TRADICIONAL NR-HT	SOLO RÚSTICO DE PROTECCIÓN ORDINARIA SR-PO		SOLO RÚSTICO DE PROTECCIÓN DE COSTAS SR-PC	SOLO RÚSTICO DE PROTECCIÓN DE INFRAESTRUCTURAS SR-PI	ACTUACIÓN INTEGRAL EN SOLO DE NÚCLEO RURAL	
SOLO URBANIZABLE DELIMITADO SUR-D	SOLO NÚCLEO RURAL COMÚN NR-C	SOLO RÚSTICO DE PROTECCIÓN AGROPECUARIA SR-PA		SOLO RÚSTICO DE PROTECCIÓN DAS AUGAS SR-PR	SOLO RÚSTICO DE PROTECCIÓN DE ESPAZOS NATURAIS SR-PN	PLAN ESPECIAL DE DOTACIÓNS E ESPAZOS LIBRES DO LITORAL (PE)	

CLASE DE ELEMENTO	TIPOLOXÍA	CLAVE DE IDENTIFICACIÓN
ARQUITECTURA	ELEMENTO RELIXIOSO	**ER-0702**



APROBADO PROVISIONALMENTE
POLO PLENO
En sesión de data,
18 NOV 2015
O SECRETARIO

CONCELLO DE CARBALLO

DENOMINACIÓN:	PARROQUIA:	NÚCLEO:	LUGAR:
CRUCEIRO DE SAN XOÁN DE CARBALLO	**CARBALLO (SAN XOÁN)**	**CARBALLO**	

ADSCRICIÓN/ ESTILO	COORDENADAS:		
ARQUITECTURA POPULAR	UTM	X = 525300	Y = 4784576

DESCRICIÓN

Cruceiro sobre pedestal e grada, formado ademais por columna de fuste cilíndrico, capitel composto e cruz con sección circular leñosa e con nós. Ten grupo escultórico en ambas caras.
O seu principal valor é constituírse en elemento singular dentro dun entorno en constante transformación.

CATEGORÍA	TITULARIDADE	NIVEL DE PROTECCIÓN	ESTADO DE CONSERVACIÓN	USO
INVENTARIADO	PÚBLICO	ESTRUTURAL	BO	SEN USO

CLASE DE SOLO	ORDENANZA DE APLICACIÓN
SOLO URBANO	

XUNTA DE GALICIA
Aprobado definitivamente por Orde da Conselleira de Medio Ambiente e Ordenación do Territorio
de data - 4 FEB. 2016
A xefa do servizo de Planificación Urbanística III
Lucía Linares Yáñez

OBSERVACIÓNS

ELEMENTOS A PROTEXER

MELLORAS NECESARIAS

OBRAS PROHIBIDAS	OBRAS PERMITIDAS
As derivadas do seu nivel de protección	As derivadas do seu nivel de protección

XUNTA DE GALICIA
Aprobado definitivamente por Orde da Conselleira de Medio Ambiente e Ordenación do Territorio
de data - 4 FEB. 2016

concello de CARBALLO

PLAN XERAL DE ORDENACIÓN MUNICIPAL
CONCELLO DE CARBALLO

CATÁLOGO DE ELEMENTOS A PROTEXER OU RECUPERAR

DENOMINACIÓN	CLAVE DE IDENTIFICACIÓN	PLANO P.X.O.M.
CRUCEIRO DA PRAZA DE GALICIA	ER-0703	C-05

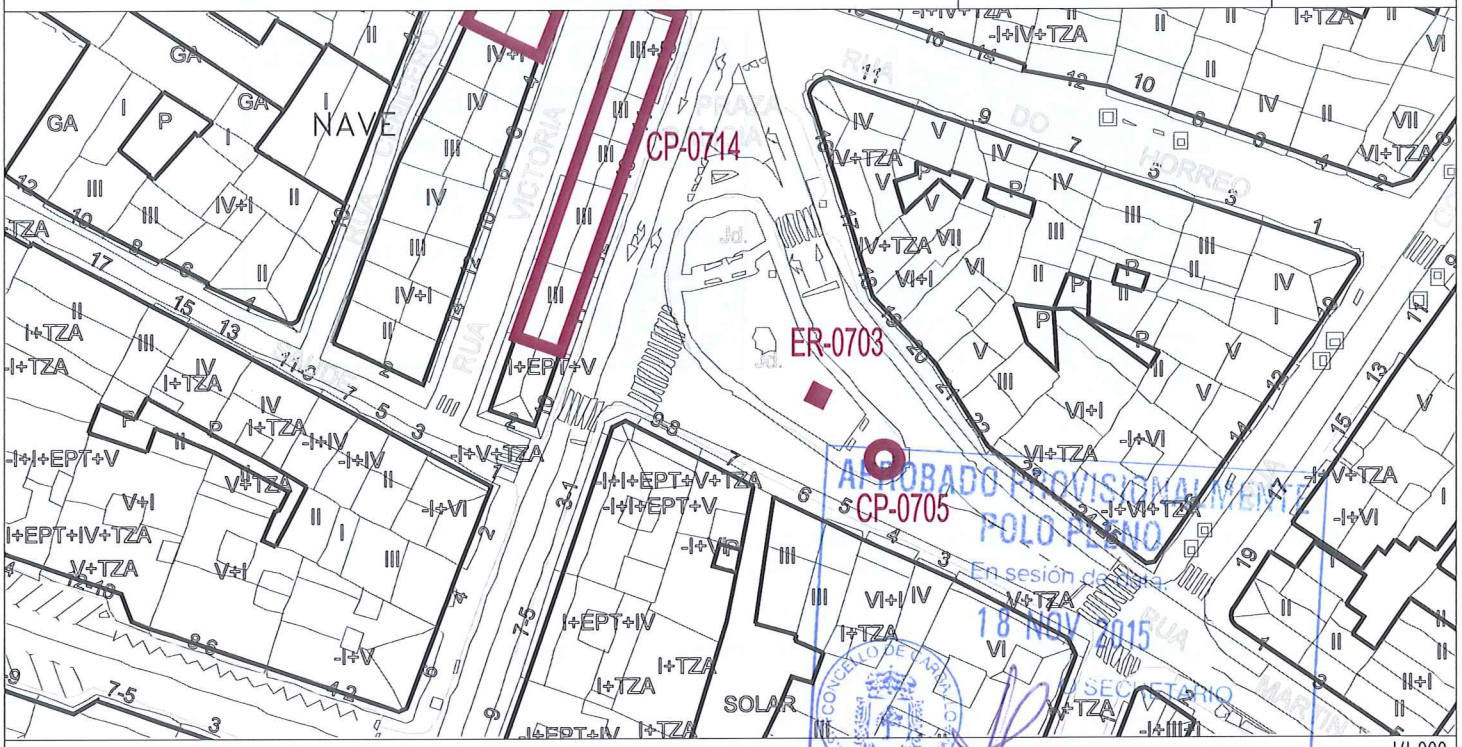

APROBADO PROVISIONALMENTE POLO PLENO
En sesión de data
18 NOV. 2015
O SECRETARIO

1/1.000

1/5.000

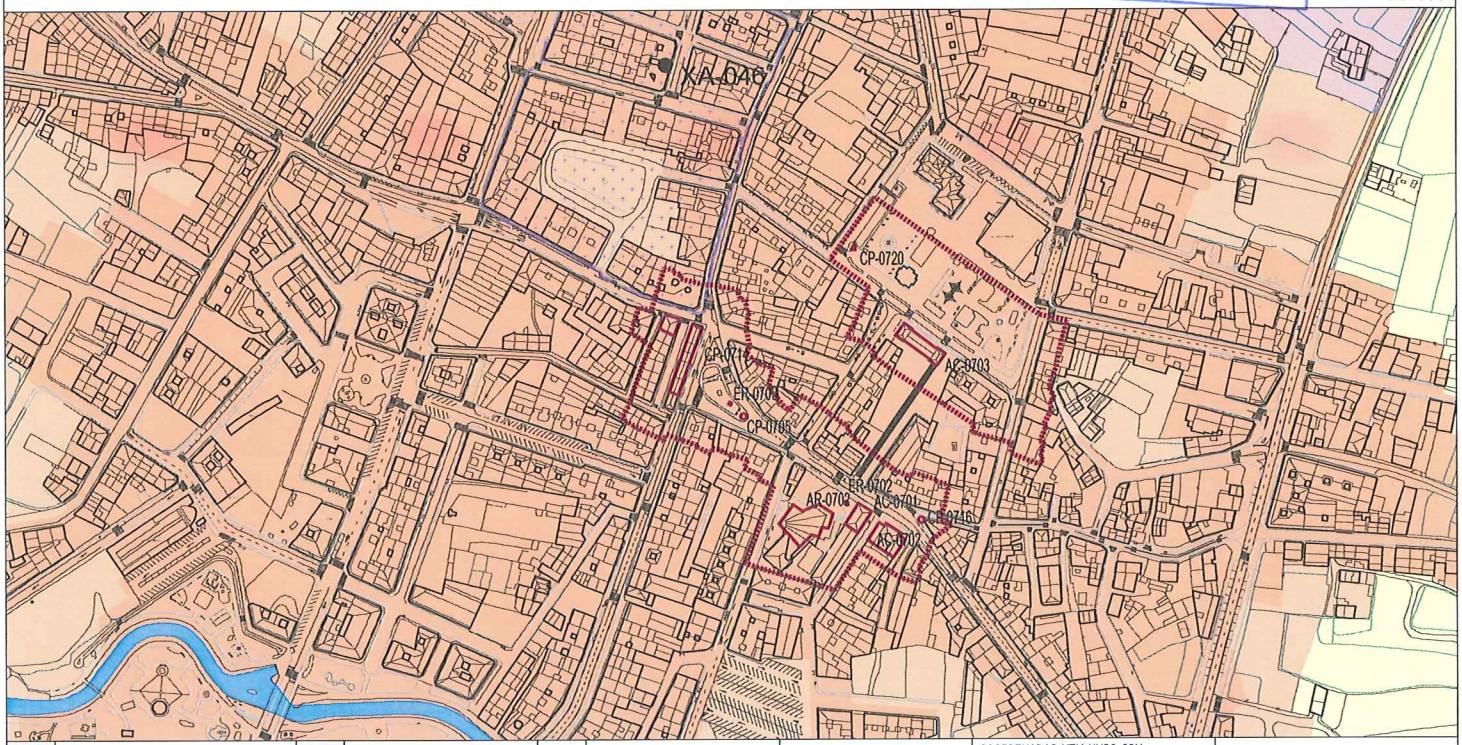

CONTORNO DE PROTECCIÓN	ELEMENTO CATALOGADO			COORDENADAS UTM-HUSO 29N X: X:		Y: Y:	
SOLO URBANO SU-C	SOLO URBANIZABLE DISPOSICIÓN TRANSITORIA 13ª SUR-T	SOLO NÚCLEO RURAL COMPLEXO NR-HT/C	SOLO RÚSTICO DE PROTECCIÓN FORESTAL SR-PF	SOLO RÚSTICO DE PROTECCIÓN PATRIMONIAL SR-PP	SOLO RÚSTICO DE PROTECCIÓN PAISAXÍSTICA SR-PX		
SOLO URBANO NON CONSOLIDADO SU-NC	SOLO NÚCLEO RURAL HISTÓRICO-TRADICIONAL NR-HT	SOLO RÚSTICO DE PROTECCIÓN ORDINARIA SR-PO	SOLO RÚSTICO DE PROTECCIÓN DE COSTAS SR-PC	SOLO RÚSTICO DE PROTECCIÓN DE INFRAESTRUCTURAS SR-PI	ACTUACIÓN INTEGRAL EN SOLO DE NÚCLEO RURAL		
SOLO URBANIZABLE DELIMITADO SUR-D	SOLO NÚCLEO RURAL COMÚN NR-C	SOLO RÚSTICO DE PROTECCIÓN AGROPECUARIA SR-PA	SOLO RÚSTICO DE PROTECCIÓN DAS AUGAS SR-PR	SOLO RÚSTICO DE PROTECCIÓN DE ESPAZOS NATURAIS SR-PN	PLAN ESPECIAL DE DOTACIÓNS E ESPAZOS LIBRES DO LITORAL (PE)		

CLASE DE ELEMENTO	TIPOLOXÍA	CLAVE DE IDENTIFICACIÓN
ARQUITECTURA	ELEMENTO RELIXIOSO	**ER-0703**



APROBADO PROVISIONALMENTE
POLO PLENO
En sesión de data,
18 NOV 2015
O SECRETARIO
CONCELLO DE CARBALLO * 15100 CARBALLO (A CORUÑA) *

DENOMINACIÓN:	PARROQUIA:	NÚCLEO:	LUGAR:
CRUCEIRO DA PRAZA DE GALICIA	**CARBALLO (SAN XOÁN)**	**CARBALLO**	

ADSCRICIÓN/ ESTILO	COORDENADAS: UTM	X = 525230	Y = 4784640
ARQUITECTURA POPULAR			

DESCRICIÓN

Escultura que toma a forma e o significado dun cruceiro e que ten interese pola antigüidade dos seus elementos orixinais, destacando a nivel artístico pola minuciosa labra do escultor Manolo Buciños.

CATEGORÍA	TITULARIDADE	NIVEL DE PROTECCIÓN	ESTADO DE CONSERVACIÓN	USO
INCLUIDO NO CATÁLOGO	PRIVADO	ESTRUTURAL	BO	SEN USO

CLASE DE SOLO	ORDENANZA DE APLICACIÓN
SOLO URBANO	

XUNTA DE GALICIA
Aprobado definitivamente por Orde da Conselleira de Medio Ambiente e Ordenación do Territorio
de data - 4 FEB. 2016
A xefa do servizo de Planificación Urbanística III
Lucía Linares Yáñez

OBSERVACIÓNS

ELEMENTOS A PROTEXER

MELLORAS NECESARIAS

OBRAS PROHIBIDAS	OBRAS PERMITIDAS
As derivadas do seu nivel de protección	As derivadas do seu nivel de protección

PLAN XERAL DE ORDENACIÓN MUNICIPAL
CONCELLO DE CARBALLO

CATÁLOGO DE ELEMENTOS A PROTEXER OU RECUPERAR

DENOMINACIÓN	CLAVE DE IDENTIFICACIÓN	PLANO P.X.O.M.
CRUCEIRO DO CEMITERIO	ER-0704	C-06



XUNTA DE GALICIA
Aprobado definitivamente por Orde da Conselleira de Medio Ambiente e Ordenación do Territorio
de data - 4 FEB. 2016
A xefa do servizo de Planificación Urbanística
Lucía Linares Yáñez
APROBADO PROVISIONALMENTE
POLO PLENO
En sesión de data
18 NOV 2015
O SECRETARIO
CONCELLO DE CARBALLO

1/1.000

1/5.000

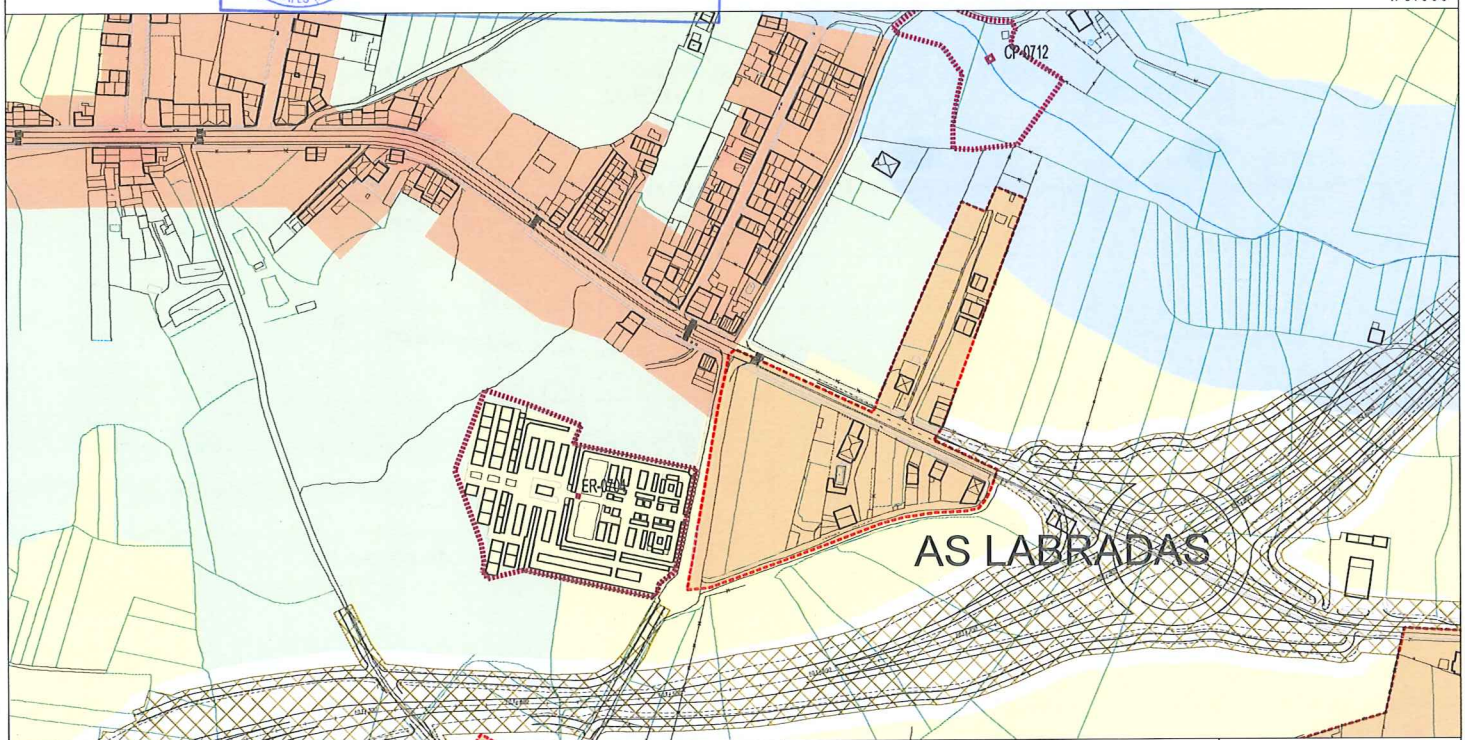

CONTORNO DE PROTECCIÓN	ELEMENTO CATALOGADO				COORDENADAS UTM-HUSO 29N X: X:	Y: Y:	
SOLO URBANO SU-C	SOLO URBANIZABLE DISPOSICIÓN TRANSITORIA 13ª SUR-T	SOLO NÚCLEO RURAL COMPLEXO NR-HT/C		SOLO RÚSTICO DE PROTECCIÓN FORESTAL SR-PF	SOLO RÚSTICO DE PROTECCIÓN PATRIMONIAL SR-PP	SOLO RÚSTICO DE PROTECCIÓN PAISAXÍSTICA SR-PX	
SOLO URBANO NON CONSOLIDADO SU-NC	SOLO NÚCLEO RURAL HISTÓRICO-TRADICIONAL NR-HT	SOLO RÚSTICO DE PROTECCIÓN ORDINARIA SR-PO		SOLO RÚSTICO DE PROTECCIÓN DE COSTAS SR-PC	SOLO RÚSTICO DE PROTECCIÓN DE INFRAESTRUCTURAS SR-PI	ACTUACIÓN INTEGRAL EN SOLO DE NÚCLEO RURAL	
SOLO URBANIZABLE DELIMITADO SUR-D	SOLO NÚCLEO RURAL COMÚN NR-C	SOLO RÚSTICO DE PROTECCIÓN AGROPECUARIA SR-PA		SOLO RÚSTICO DE PROTECCIÓN DAS AUGAS SR-PR	SOLO RÚSTICO DE PROTECCIÓN DE ESPAZOS NATURAIS SR-PN	PLAN ESPECIAL DE DOTACIÓNS E ESPAZOS LIBRES DO LITORAL (PE)	

CLASE DE ELEMENTO	TIPOLOXÍA	CLAVE DE IDENTIFICACIÓN
ARQUITECTURA	ELEMENTO RELIXIOSO	**ER-0704**



APROBADO PROVISIONALMENTE
POLO PLENO
En sesión de data,
18 NOV 2015
O SECRETARIO
CONCELLO DE CARBALLO

DENOMINACIÓN:	PARROQUIA:	NÚCLEO:	LUGAR:
CRUCEIRO DO CEMITERIO	**CARBALLO (SAN XOÁN)**	**CARBALLO**	

ADSCRICIÓN/ ESTILO	COORDENADAS: UTM	X = 526176	Y = 4783886
ARQUITECTURA POPULAR			

DESCRICIÓN

Cruceiro con plataforma cadrangular de dous graos, con pedestal cadrangular e liso. A Cruz ten sección rectangular, coa imaxe do Cristo crucificado nunha das súas caras.

CATEGORÍA	TITULARIDADE	NIVEL DE PROTECCIÓN	ESTADO DE CONSERVACIÓN	USO
INCLUIDO NO CATÁLOGO	PRIVADO	INTEGRAL	BO	SEN USO

CLASE DE SOLO

SOLO RÚSTICO DE PROTECCIÓN AGROPECUARIA

ORDENANZA DE APLICACIÓN

XUNTA DE GALICIA
Aprobado definitivamente por Orde da Conselleira de Medio Ambiente e Ordenación do Territorio
de data - 4 FEB. 2016
A xefa do servizo de Planificación Urbanística III
Lucía Linares Yáñez

OBSERVACIÓNS

ELEMENTOS A PROTEXER

MELLORAS NECESARIAS

OBRAS PROHIBIDAS	OBRAS PERMITIDAS
As derivadas do seu nivel de protección	As derivadas do seu nivel de protección

PLAN XERAL DE ORDENACIÓN MUNICIPAL
CONCELLO DE CARBALLO

CATÁLOGO DE ELEMENTOS A PROTEXER OU RECUPERAR

DENOMINACIÓN	CLAVE DE IDENTIFICACIÓN	PLANO P.X.O.M.
PONTE LUBIÁNS	OC-0701	B-06

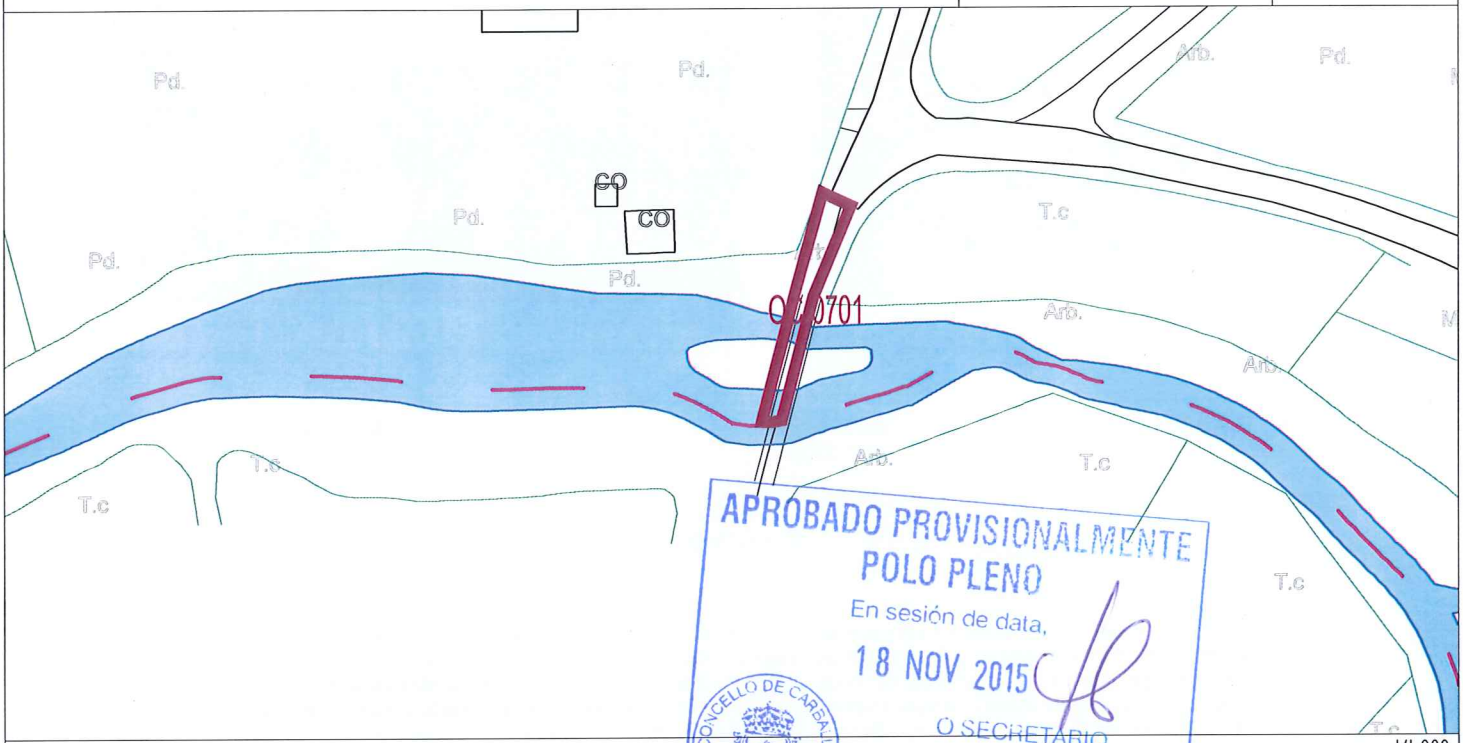

APROBADO PROVISIONALMENTE
POLO PLENO
En sesión de data,
18 NOV 2015
O SECRETARIO
CONCELLO DE CARBALLO (A CORUÑA)

1/1.000

1/5.000

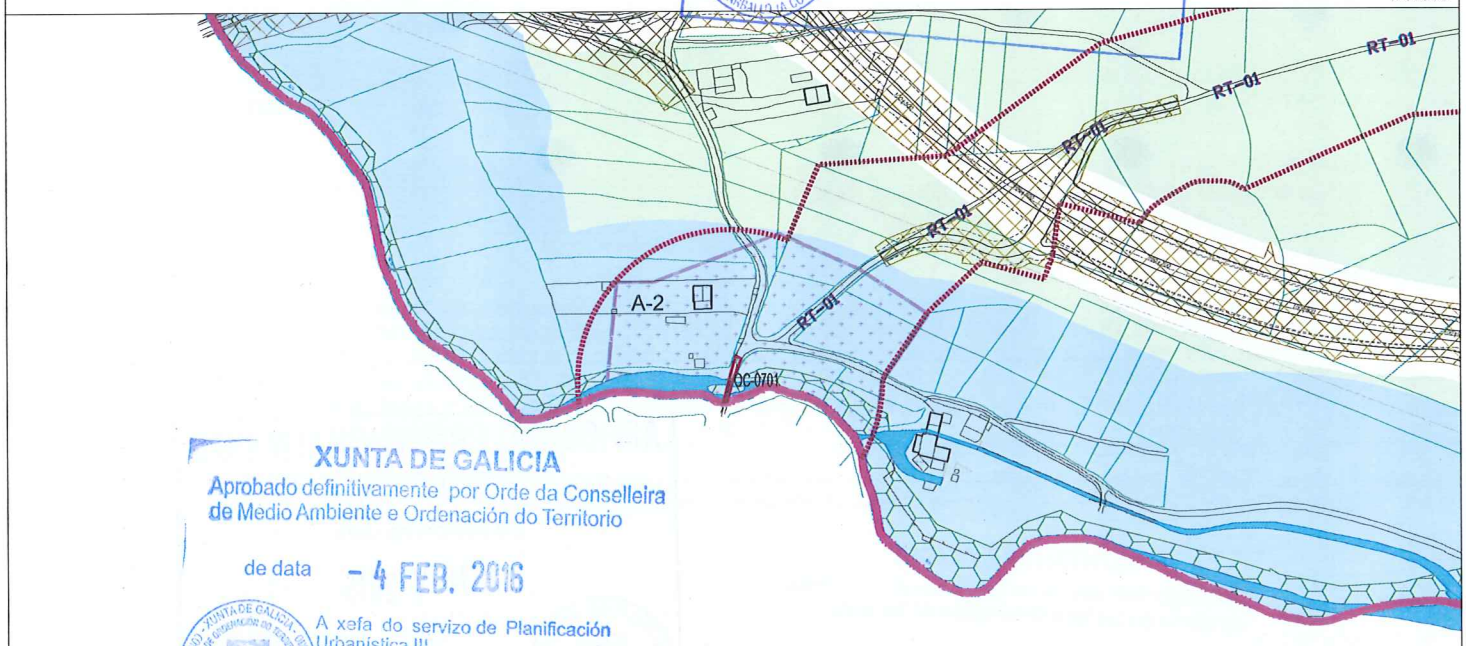

XUNTA DE GALICIA
Aprobado definitivamente por Orde da Conselleira de Medio Ambiente e Ordenación do Territorio
de data - 4 FEB. 2016
A xefa do servizo de Planificación Urbanística III
Lucía Linares Yáñez

CONTORNO DE PROTECCIÓN	ELEMENTO CATALOGADO				COORDENADAS UTM-HUSO 29N X:		Y:
SOLO URBANO SU-C	SOLO URBANIZABLE DISPOSICIÓN TRANSITORIA 13ª SUR-T	SOLO NÚCLEO RURAL COMPLEXO NR-HT/C		SOLO RÚSTICO DE PROTECCIÓN FORESTAL SR-PF	SOLO RÚSTICO DE PROTECCIÓN PATRIMONIAL SR-PP		SOLO RÚSTICO DE PROTECCIÓN PAISAXÍSTICA SR-PX
SOLO URBANO NON CONSOLIDADO SU-NC	SOLO NÚCLEO RURAL HISTÓRICO-TRADICIONAL NR-HT	SOLO RÚSTICO DE PROTECCIÓN ORDINARIA SR-PO		SOLO RÚSTICO DE PROTECCIÓN DE COSTAS SR-PC	SOLO RÚSTICO DE PROTECCIÓN DE INFRAESTRUCTURAS SR-PI		ACTUACIÓN INTEGRAL EN SOLO DE NÚCLEO RURAL
SOLO URBANIZABLE DELIMITADO SUR-D	SOLO NÚCLEO RURAL COMÚN NR-C	SOLO RÚSTICO DE PROTECCIÓN AGROPECUARIA SR-PA		SOLO RÚSTICO DE PROTECCIÓN DAS AUGAS SR-PR	SOLO RÚSTICO DE PROTECCIÓN DE ESPAZOS NATURAIS SR-PN		PLAN ESPECIAL DE DOTACIÓNS E ESPAZOS LIBRES DO LITORAL (PE)

CLASE DE ELEMENTO	TIPOLOXÍA	CLAVE DE IDENTIFICACIÓN
ARQUITECTURA	OBRA CIVIL	**OC-0701**





DENOMINACIÓN:	PARROQUIA:	NÚCLEO:	LUGAR:
PONTE LUBIÁNS	**CARBALLO (SAN XOÁN)**		**RÍO ROSENDE**

ADSCRICIÓN/ ESTILO

COORDENADAS:

UTM X = 523604 Y = 4783002

DESCRICIÓN

Une os concellos de Carballo e Coristanco. Ponte romana sobre o río Rosende, alombada de catros ollos de arcos de medio punto. Tallamares prismáticos (augas arriba) e cilíndricos (augas embaixo). Fábrica de cantería de granito de aparello isodomo. Sobre o lombo, a antiga calzada. Ten 40,5m de lonxitude, 5,49m de alto no seu arco central e 2,60m de largo. Pola súa dimensión e perfección dos seus arcos é considerada coma unha das mais importantes de Galicia. A súa calzada é de lousas e forma unha loma no centro. Carece de petos nos laterais e consta de catro arcos asimétricos, dous máis grandes na banda de Carballo e dous de menor tamaño no outro extremo. Entre os arcos máis grandes, por onde pasa a maior parte do caudal, no fronte das augas arriba, ten un tallamar de forma triangular e, no fronte das augas abaixo, se prolonga o paramento en forma semicircular.

CATEGORÍA	TITULARIDADE	NIVEL DE PROTECCIÓN	ESTADO DE CONSERVACIÓN	USO
INVENTARIADO	PRIVADO	INTEGRAL	REGULAR	INFRAESTRUTURA

CLASE DE SOLO	ORDENANZA DE APLICACIÓN
SOLO RÚSTICO DE PROTECCIÓN DE ESPAZOS NATURAIS SOLO RÚSTICO DE PROTECCIÓN DAS AUGAS	

OBSERVACIÓNS

Pola ponte Lubiáns pasaba o antigo camiño real que seguía unha dirección semellante a estrada actual. Cruzaba este camiño o Anllóns na parroquia de Vilaño (Laracha), logo pasaba pola Feira de Berdillo, A Brea cara a ponte Lubiáns, dirixíndose despois cara a Traba. Este ponte xunto coa de Ponteceso, eran as dúas máis importantes por onde cruzaban os camiños que desde A Coruña se dirixían cara Sonería e a Costa da Morte. Polo que nos podemos imaxinar a importancia que en outros tempos tiveron estas dúas pontes, principalmente a de Lubiáns por onde cruzaba a vía principal durante a Idade Media e a época Moderna.
Reconstruíuse un dos arcos derruído por unha riada.
Para aquelas obras que supoñan remocións de terras, dentro da área de protección, será preceptiva unha intervención arqueolóxica que ditaminará a Consellería ce Cultura, previamente á concesión de licenza.

APROBADO PROVISIONALMENTE
POLO PLENO
En sesión de data,
18 NOV 2015
O SECRETARIO

CONCELLO DE CARBALLO

ELEMENTOS A PROTEXER

XUNTA DE GALICIA
Aprobado definitivamente por Orde da Conselleira de Medio Ambiente e Ordenación do Territorio
de data - 4 FEB. 2016

MELLORAS NECESARIAS

A xefa do servizo de Planificación Urbanística III
Lucía Linares Yáñez

OBRAS PROHIBIDAS	OBRAS PERMITIDAS
As derivadas do seu nivel de protección	As derivadas do seu nivel de protección

APROBADO PROVISIONALMENTE
POLO PLENO
En sesión de data,
18 NOV 2015
O SECRETARIO

CONCELLO DE CARBALLO

XUNTA DE GALICIA
Aprobado definitivamente por Orde da Conselleira
de Medio Ambiente e Ordenación do Territorio
de data - 4 FEB. 2016
A xefa do servizo de Planificación
Urbanística III
Lucía Linares Yáñez

concello de CARBALLO

PARROQUIA DE ENTRECRUCES

PLAN XERAL DE ORDENACIÓN MUNICIPAL
CONCELLO DE CARBALLO

CATÁLOGO DE ELEMENTOS A PROTEXER OU RECUPERAR

DENOMINACIÓN	CLAVE DE IDENTIFICACIÓN	PLANO P.X.O.M.
CASA REITORAL DE ENTRECRUCES (DERRUBADA) E POMBAL	AC-0801	C-09

XUNTA DE GALICIA
Aprobado definitivamente por Orde da Conselleira de Medio Ambiente e Ordenación do Territorio
de data - 4 FEB. 2016
A xefa do servizo de Planificación Urbanística II
Lucía Linares Yáñez

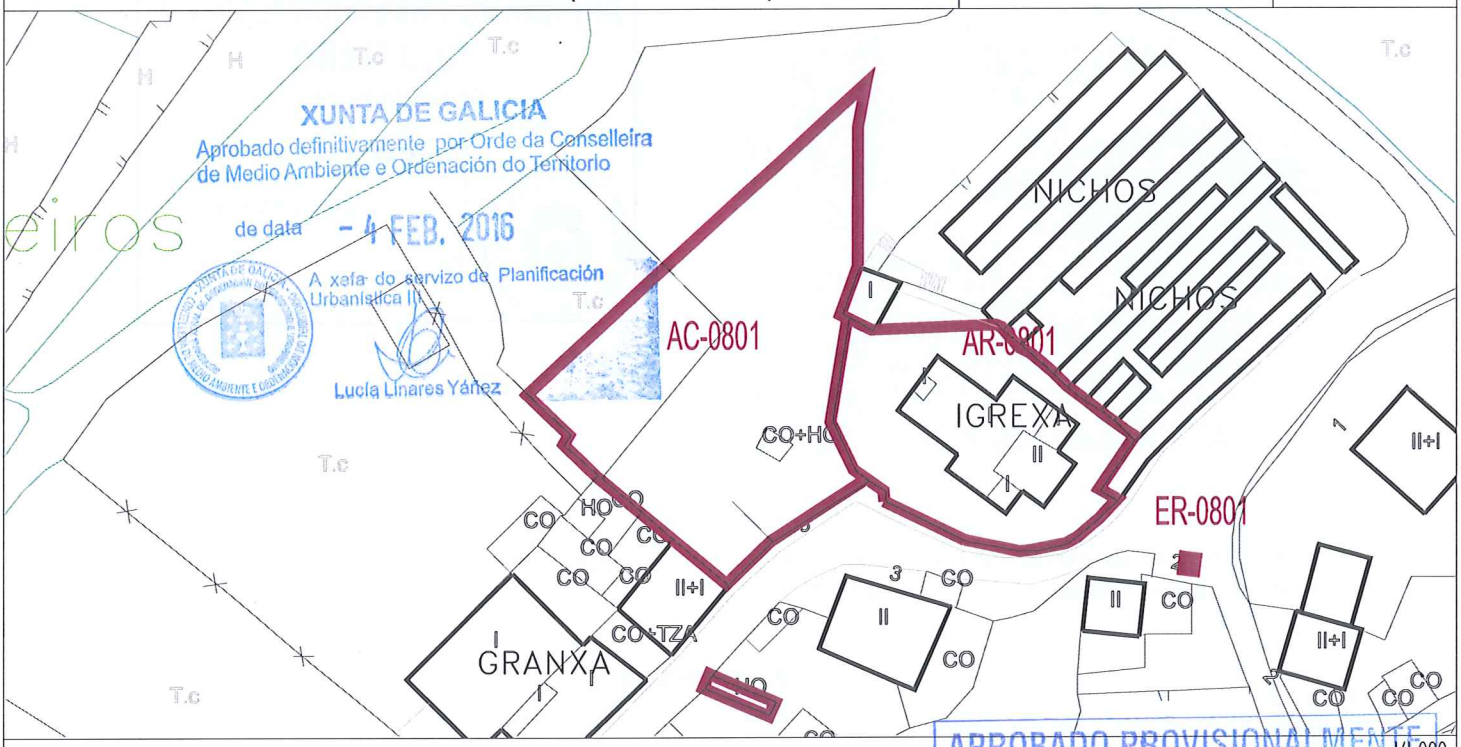

APROBADO PROVISIONALMENTE POLO PLENO
En sesión de data, 18 NOV 2015
O SECRETARIO

1/1.000

1/5.000

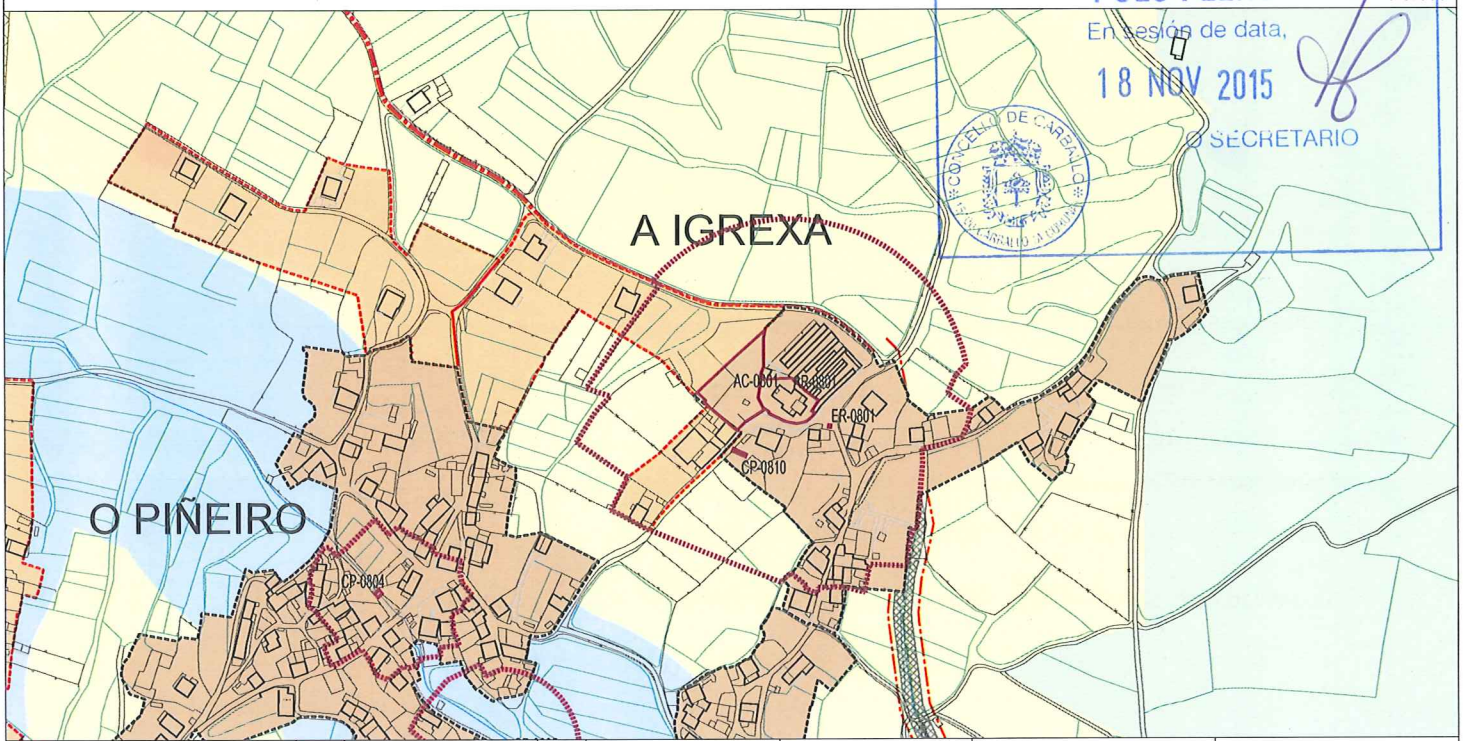

CONTORNO DE PROTECCIÓN	ELEMENTO CATALOGADO				COORDENADAS UTM-HUSO 29N X: X:	Y: Y:	
SOLO URBANO SU-C	SOLO URBANIZABLE DISPOSICIÓN TRANSITORIA 13ª SUR-T	SOLO NÚCLEO RURAL COMPLEXO NR-HT/C		SOLO RÚSTICO DE PROTECCIÓN FORESTAL SR-PF	SOLO RÚSTICO DE PROTECCIÓN PATRIMONIAL SR-PP	SOLO RÚSTICO DE PROTECCIÓN PAISAXÍSTICA SR-PX	
SOLO URBANO NON CONSOLIDADO SU-NC	SOLO NÚCLEO RURAL HISTÓRICO-TRADICIONAL NR-HT	SOLO RÚSTICO DE PROTECCIÓN ORDINARIA SR-PO		SOLO RÚSTICO DE PROTECCIÓN DE COSTAS SR-PC	SOLO RÚSTICO DE PROTECCIÓN DE INFRAESTRUCTURAS SR-PI	ACTUACIÓN INTEGRAL EN SOLO DE NÚCLEO RURAL	
SOLO URBANIZABLE DELIMITADO SUR-D	SOLO NÚCLEO RURAL COMÚN NR-C	SOLO RÚSTICO DE PROTECCIÓN AGROPECUARIA SR-PA		SOLO RÚSTICO DE PROTECCIÓN DAS AUGAS SR-PR	SOLO RÚSTICO DE PROTECCIÓN DE ESPAZOS NATURAIS SR-PN	PLAN ESPECIAL DE DOTACIÓNS E ESPAZOS LIBRES DO LITORAL (PE)	

CLASE DE ELEMENTO
ARQUITECTURA

TIPOLOXÍA
ARQUITECTURA CIVIL

CLAVE DE IDENTIFICACIÓN
AC-0801



APROBADO PROVISIONALMENTE
POLO PLENO
En sesión de data,
18 NOV 2015
O SECRETARIO
CONCELLO DE CARBALLO

DENOMINACIÓN:	PARROQUIA:	NÚCLEO:	LUGAR:
CASA REITORAL DE ENTRECRUCES (DERRUBADA) E POMBAL	**ENTRECRUCES (SAN XENS)**	**A IGREXA**	

ADSCRICIÓN/ ESTILO

COORDENADAS:
UTM X = 525995 Y = 4776432

DESCRICIÓN
Finca singular da que fora casa reitoral da parroquia, hoxe en día desaparecida. É un conxunto ambiental que se incorpora pola proximidade ó recinto parroquial con interese paisaxístico na configuración dun ámbito rural exterior.Protexida só a finca, hórreo e o pombal.

CATEGORÍA	TITULARIDADE	NIVEL DE PROTECCIÓN	ESTADO DE CONSERVACIÓN	USO
INVENTARIADO	PRIVADO	AMBIENTAL	MALO	SEN USO

CLASE DE SOLO
SOLO DE NÚCLEO RURAL HISTÓRICO-TRADICIONAL

ORDENANZA DE APLICACIÓN

OBSERVACIÓNS
O hórreo está fabricado en formigón e ladrillo, con cuberta a dúas augas. Enriba da súa porta indica o ano de 1961.

ELEMENTOS A PROTEXER

MELLORAS NECESARIAS

XUNTA DE GALICIA
Aprobado definitivamente por Orde da Conselleira de Medio Ambiente e Ordenación do Territorio
de data - 4 FEB. 2016
A xefa do servizo de Planificación e Urbanismo
Lucía Linares Yáñez

OBRAS PROHIBIDAS	OBRAS PERMITIDAS
As derivadas do seu nivel de protección	As derivadas do seu nivel de protección

PLAN XERAL DE ORDENACIÓN MUNICIPAL
CONCELLO DE CARBALLO

CATÁLOGO DE ELEMENTOS A PROTEXER OU RECUPERAR

DENOMINACIÓN	CLAVE DE IDENTIFICACIÓN	PLANO P.X.O.M.
CASA GRANDE DE PAZOS	AC-0802	C-09

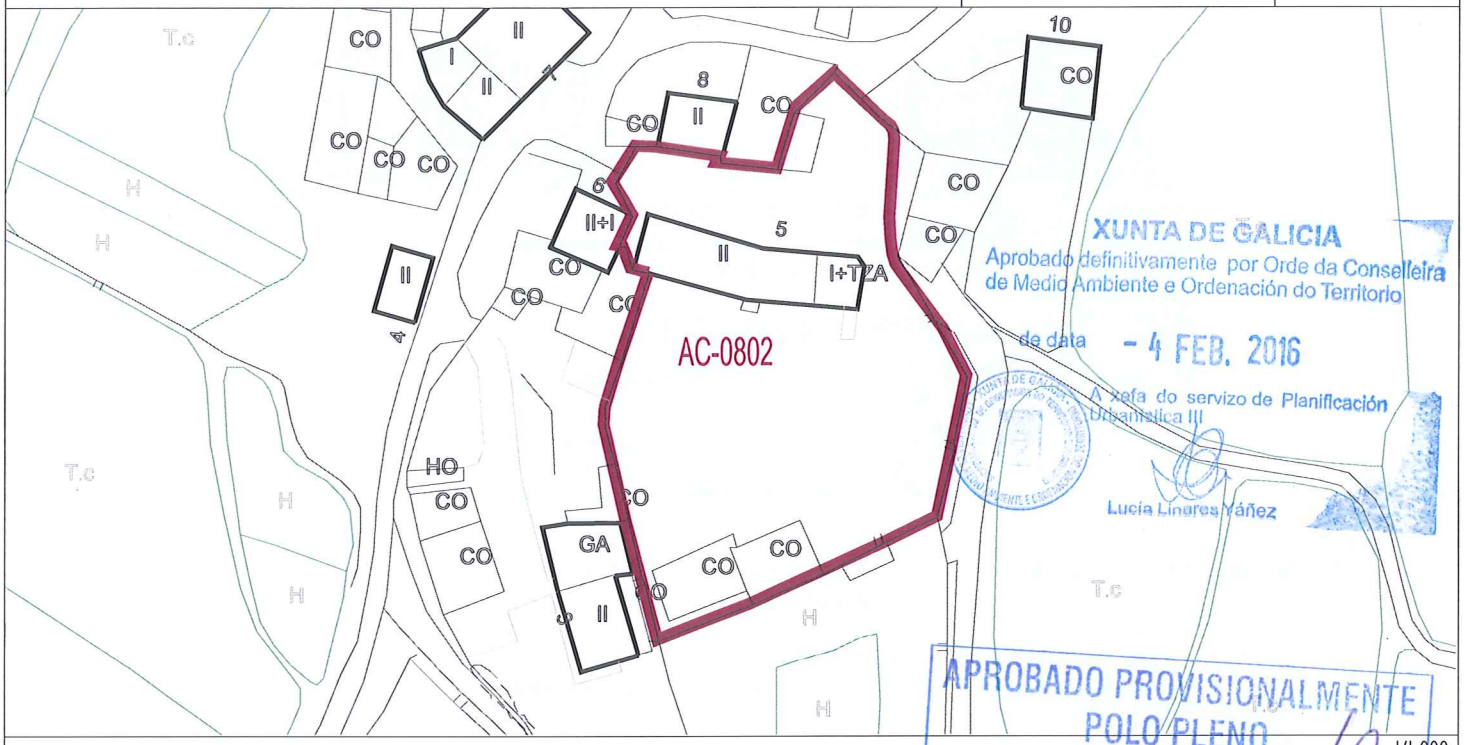

I/1.000

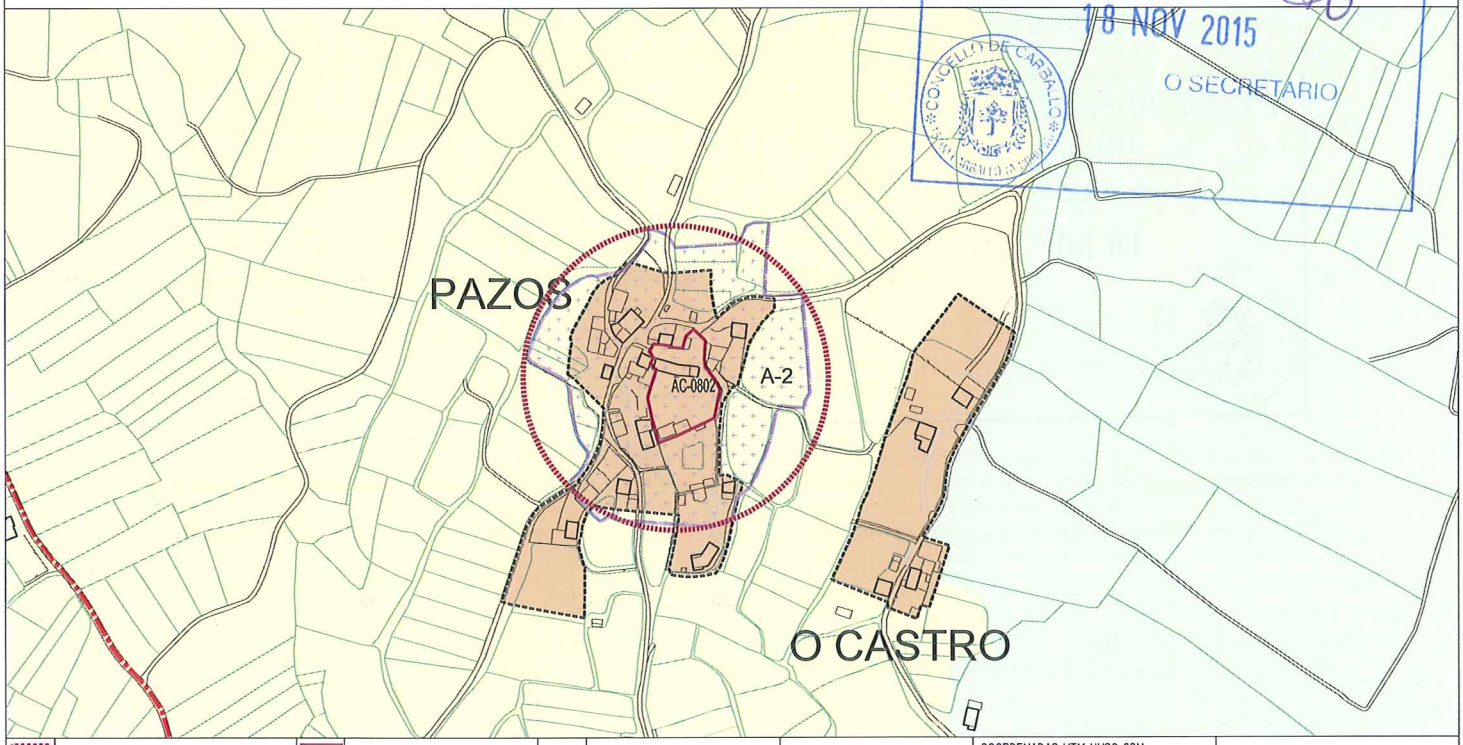

I/5.000

XUNTA DE GALICIA
Aprobado definitivamente por Orde da Conselleira de Medio Ambiente e Ordenación do Territorio
de data - 4 FEB. 2016
A xefa do servizo de Planificación Urbanística III
Lucía Linares Yáñez

APROBADO PROVISIONALMENTE POLO PLENO
En sesión de data, 18 NOV 2015
O SECRETARIO

CONTORNO DE PROTECCIÓN	ELEMENTO CATALOGADO				COORDENADAS UTM-HUSO 29N X: X:		Y: Y:
SOLO URBANO SU-C	SOLO URBANIZABLE DISPOSICIÓN TRANSITORIA 13ª SUR-T	SOLO NÚCLEO RURAL COMPLEXO NR-HT/C		SOLO RÚSTICO DE PROTECCIÓN FORESTAL SR-PF	SOLO RÚSTICO DE PROTECCIÓN PATRIMONIAL SR-PP		SOLO RÚSTICO DE PROTECCIÓN PAISAXÍSTICA SR-PX
SOLO URBANO NON CONSOLIDADO SU-NC	SOLO NÚCLEO RURAL HISTÓRICO-TRADICIONAL NR-HT	SOLO RÚSTICO DE PROTECCIÓN ORDINARIA SR-PO		SOLO RÚSTICO DE PROTECCIÓN DE COSTAS SR-PC	SOLO RÚSTICO DE PROTECCIÓN DE INFRAESTRUCTURAS SR-PI		ACTUACIÓN INTEGRAL EN SOLO DE NÚCLEO RURAL
SOLO URBANIZABLE DELIMITADO SUR-D	SOLO NÚCLEO RURAL COMÚN NR-C	SOLO RÚSTICO DE PROTECCIÓN AGROPECUARIA SR-PA		SOLO RÚSTICO DE PROTECCIÓN DAS AUGAS SR-PR	SOLO RÚSTICO DE PROTECCIÓN DE ESPAZOS NATURAIS SR-PN		PLAN ESPECIAL DE DOTACIÓNS E ESPAZOS LIBRES DO LITORAL (PE)

CLASE DE ELEMENTO
ARQUITECTURA

TIPOLOXÍA
ARQUITECTURA CIVIL

CLAVE DE IDENTIFICACIÓN
AC-0802





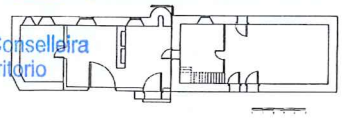

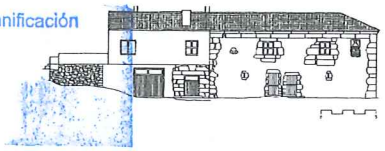

XUNTA DE GALICIA
Aprobado definitivamente por Orde da Conselleira de Medio Ambiente e Ordenación do Territorio
de data - 4 FEB. 2016
A xefa do servizo de Planificación Urbanística III
Lucía Linares Yáñez

DENOMINACIÓN:	PARROQUIA:	NÚCLEO:	LUGAR:
CASA GRANDE DE PAZOS	**ENTRECRUCES (SAN XENS)**	**PAZOS**	

ADSCRICIÓN/ ESTILO

COORDENADAS:
UTM X = 526098 Y = 4776894

DESCRICIÓN

Casa grande de planta rectangular alongada con grosos muros de pedra. O pazo contaba cunha torre -xa desaparecida-a partir da cal engadíuselle o volume que hoxe conserva.As dúas plantas do edificio cóbrense a tres augas con tella curva do país, empregándose para os muros a cachotería miúda e a cantería nos marcos de fiestras, portas e esquinais, a maior parte á vista, aínda que algunhas zonas están recebadas sen revocar.A entrada á finca realízase a través dun gran portalón, que debeu formar parte do muro de peche, con lintel recto sobre o que se colocan algunhas ameas e unha base sobre a que se asenta unha sinxela cruz.Xa na vivenda atopamos na fachada principal o escudo de armas coas liñaxes de Pardiñas, Bermúdez, Castro, ... ademais dunha inscrición no lintel da porta de acceso que reza "IHS 1742".Foi recentemente reformada.

Aprobado definitivamente por el
POLO PLENO
En sesión de data,
18 NOV 2015
O SECRETARIO
CONCELLO DE CARBALLO

CATEGORÍA	TITULARIDADE	NIVEL DE PROTECCIÓN	ESTADO DE CONSERVACIÓN	USO
BIC	PRIVADO	INTEGRAL	REGULAR	RESIDENCIAL

CLASE DE SOLO	ORDENANZA DE APLICACIÓN
SOLO DE NÚCLEO RURAL HISTÓRICO-TRADICIONAL	

OBSERVACIÓNS

O seu escudo conta coa categoría de Ben de Interese Cultural (Decreto 571/1963) e disporá de protección integral.
O pazo ten categoría de BIC (Decreto 22 de abril 1949 sobre protección dos castelos españois). Para aquelas obras que supoñan remocións de terras, dentro da área de protección, será preceptiva unha intervención arqueolóxica que ditaminará a Consellería de Cultura, previamente á concesión de licenza. A grafación dos alzados e parte da información da descrición atópase recollida no libro: "Arquitecturas da provincia de Coruña" Volume V da Deputación provincial da Coruña

ELEMENTOS A PROTEXER

MARCOS DE FIESTRAS , PORTAS E ESQUINAIS,CORNIXAS, ACCESO NO MURO DE PECHE CON LINTEL, ALMEAS , ESCUDO DE ARMAS, CARPINTERIAS

MELLORAS NECESARIAS

OBRAS PROHIBIDAS	OBRAS PERMITIDAS
As derivadas do seu nivel de protección	As derivadas do seu nivel de protección

PLAN XERAL DE ORDENACIÓN MUNICIPAL
CONCELLO DE CARBALLO

CATÁLOGO DE ELEMENTOS A PROTEXER OU RECUPERAR

DENOMINACIÓN	CLAVE DE IDENTIFICACIÓN	PLANO P.X.O.M.
IGREXA DE ENTRECRUCES (PARROQUIAL DE SAN XENS)	AR-0801	C-09

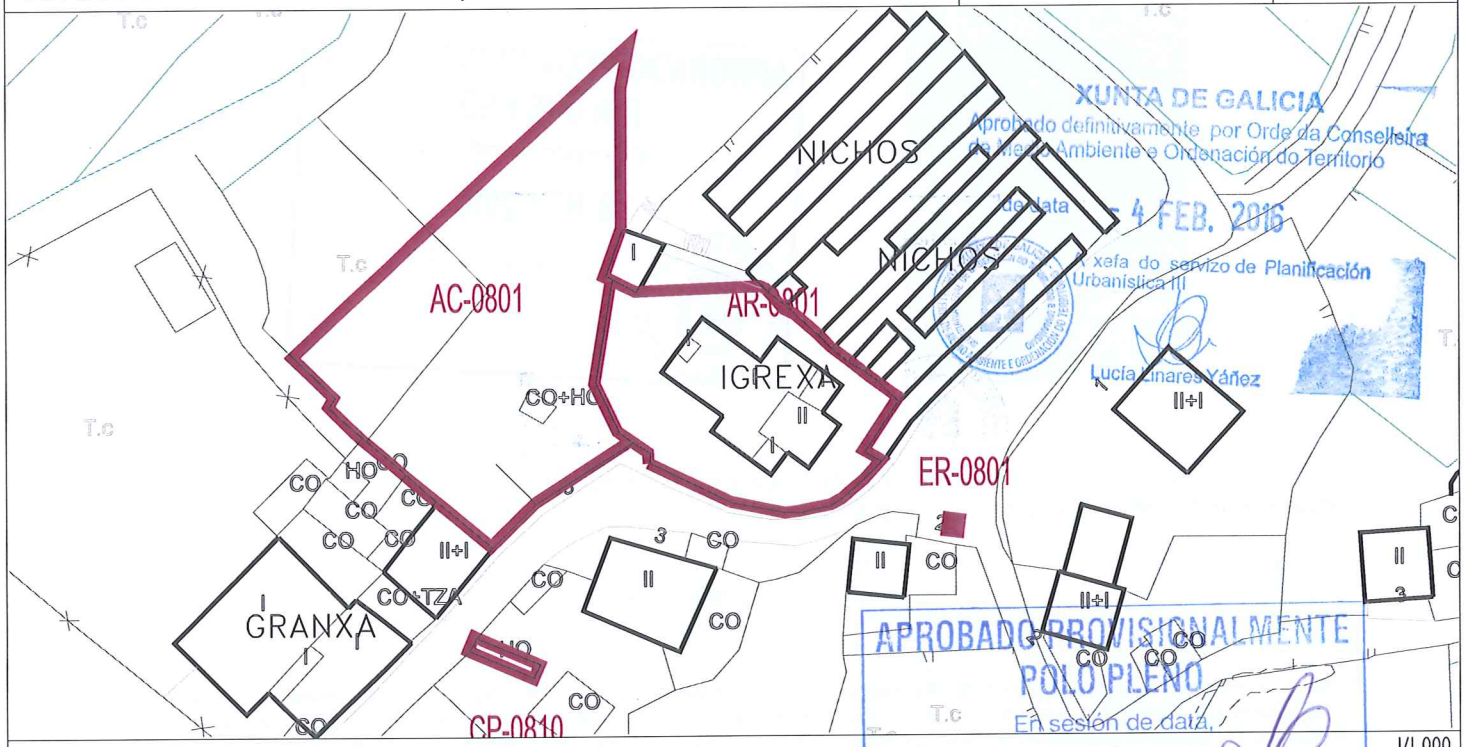

XUNTA DE GALICIA
Aprobado definitivamente por Orde da Conselleira de Medio Ambiente e Ordenación do Territorio
de data - 4 FEB. 2016
A xefa do servizo de Planificación Urbanística III
Lucía Linares Yáñez

APROBADO PROVISIONALMENTE POLO PLENO
En sesión de data,
18 NOV 2015
O SECRETARIO

I/1.000
I/5.000

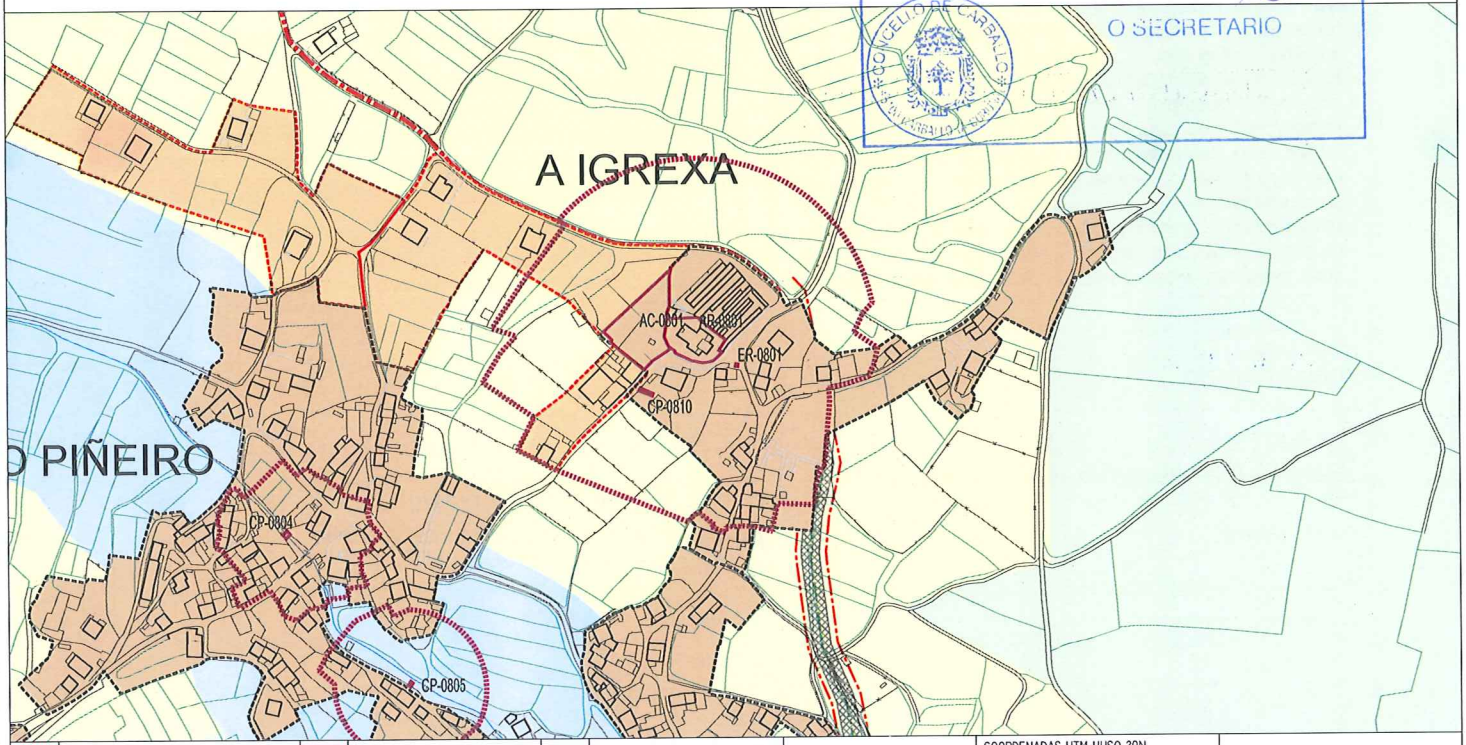

CONTORNO DE PROTECCIÓN	ELEMENTO CATALOGADO				COORDENADAS UTM-HUSO 29N X: X:	Y: Y:	
SOLO URBANO SU-C	SOLO URBANIZABLE DISPOSICIÓN TRANSITORIA 13ª SUR-T	SOLO NÚCLEO RURAL COMPLEXO NR-HT/C		SOLO RÚSTICO DE PROTECCIÓN FORESTAL SR-PF	SOLO RÚSTICO DE PROTECCIÓN PATRIMONIAL SR-PP	SOLO RÚSTICO DE PROTECCIÓN PAISAXÍSTICA SR-PX	
SOLO URBANO NON CONSOLIDADO SU-NC	SOLO NÚCLEO RURAL HISTÓRICO-TRADICIONAL NR-HT	SOLO RÚSTICO DE PROTECCIÓN ORDINARIA SR-PO		SOLO RÚSTICO DE PROTECCIÓN DE COSTAS SR-PC	SOLO RÚSTICO DE PROTECCIÓN DE INFRAESTRUCTURAS SR-PI	ACTUACIÓN INTEGRAL EN SOLO DE NÚCLEO RURAL	
SOLO URBANIZABLE DELIMITADO SUR-D	SOLO NÚCLEO RURAL COMÚN NR-C	SOLO RÚSTICO DE PROTECCIÓN AGROPECUARIA SR-PA		SOLO RÚSTICO DE PROTECCIÓN DAS AUGAS SR-PR	SOLO RÚSTICO DE PROTECCIÓN DE ESPAZOS NATURAIS SR-PN	PLAN ESPECIAL DE DOTACIÓNS E ESPAZOS LIBRES DO LITORAL (PE)	

CLASE DE ELEMENTO	TIPOLOXÍA	CLAVE DE IDENTIFICACIÓN
ARQUITECTURA	ARQUITECTURA RELIXIOSA	**AR-0801**



APROBADO PROVISIONALMENTE
POLO PLENO
En sesión de data,
18 NOV 2015
O SECRETARIO
CONCELLO DE CARBALLO

DENOMINACIÓN:	PARROQUIA:	NÚCLEO:	LUGAR:
IGREXA DE ENTRECRUCES (PARROQUIAL DE SAN XENS)	**ENTRECRUCES (SAN XENS)**	**A IGREXA**	

ADSCRICIÓN/ ESTILO	COORDENADAS: UTM	
BARROCO	X = 526045	Y = 4776427

DESCRICIÓN

Pequena igrexa situada nunha zona rural. Na súa parte posterior existe un singular cruceiro e un amplo cemiterio parroquial. Posúe planta de cruz latina, á que lle engadiron dous corpos a ambos lados da ábsida. A cuberta, de dúas e catro augas, fíxose a base dunha estrutura de madeira, que apoia sobra a cornixa, e amosa unha cubrición de tella curva galega. O presbiterio presenta unha bóveda de canón, de pedra, que foi revocada de morteiro de cemento e cal. Os muros son de cantería e o pavimento de pedra.

Da ornamentación interior destaca o retablo da capela maior, de características barrocas. Dito retablo, de dous corpos, presenta a súa parte inferior dividida por columnas salomónicas e unha profusa decoración. Posúe cinco fornelas que acollen a outras tantas imaxes relixiosas.

En canto ó exterior, presenta unha rica volumetría arquitectónica -remarcada nos pináculos situados en cada unha das esquinas dos corpos-, destacando, en canto á ornamentación, a fachada principal. Esta última posúe o característico sistema pentagonal, que rompe a súa simetría xeométrica coa gran torre-campanario que se sitúa no vértice superior do polígono. Deste xeito, sobre un eixo vertical imaxinario distribúense os principais elementos: porta principal (rectangular e enmarcada con dúas pilastras, que serven de sustento a unha cornixa rematada nos seus extremos con dous pináculos) e torre-campanario.

O campanario, apoiado sobre unha base cadrangular, posúe un primeiro corpo formado por catro machóns que dan ós arcos de medio punto nos que se inscriben as campás. Un segundo corpo, apoiado sobre unha cornixa decorada con pináculos nas súas esquinas, e composto por un tambor octogonal rematado en cúpula, actúa como remate de todo o conxunto.

CATEGORÍA	TITULARIDADE	NIVEL DE PROTECCIÓN	ESTADO DE CONSERVACIÓN	USO
INVENTARIADO	PRIVADO	INTEGRAL	BO	RELIXIOSO

CLASE DE SOLO	ORDENANZA DE APLICACIÓN
SOLO DE NÚCLEO RURAL HISTÓRICO-TRADICIONAL	

XUNTA DE GALICIA
Aprobado definitivamente por Orde da Conselleira de Medio Ambiente e Ordenación do Territorio
de data - 4 FEB. 2016
A xefa do servizo de Planificación Urbanística III
Lucía Linares Yáñez

OBSERVACIÓNS

ELEMENTOS A PROTEXER

MELLORAS NECESARIAS

OBRAS PROHIBIDAS	OBRAS PERMITIDAS
As derivadas do seu nivel de protección	As derivadas do seu nivel de protección

PLAN XERAL DE ORDENACIÓN MUNICIPAL
CONCELLO DE CARBALLO

CATÁLOGO DE ELEMENTOS A PROTEXER OU RECUPERAR

DENOMINACIÓN	CLAVE DE IDENTIFICACIÓN	PLANO P.X.O.M.
CAPELA DE SAN PAIO	AR-0802	C-09

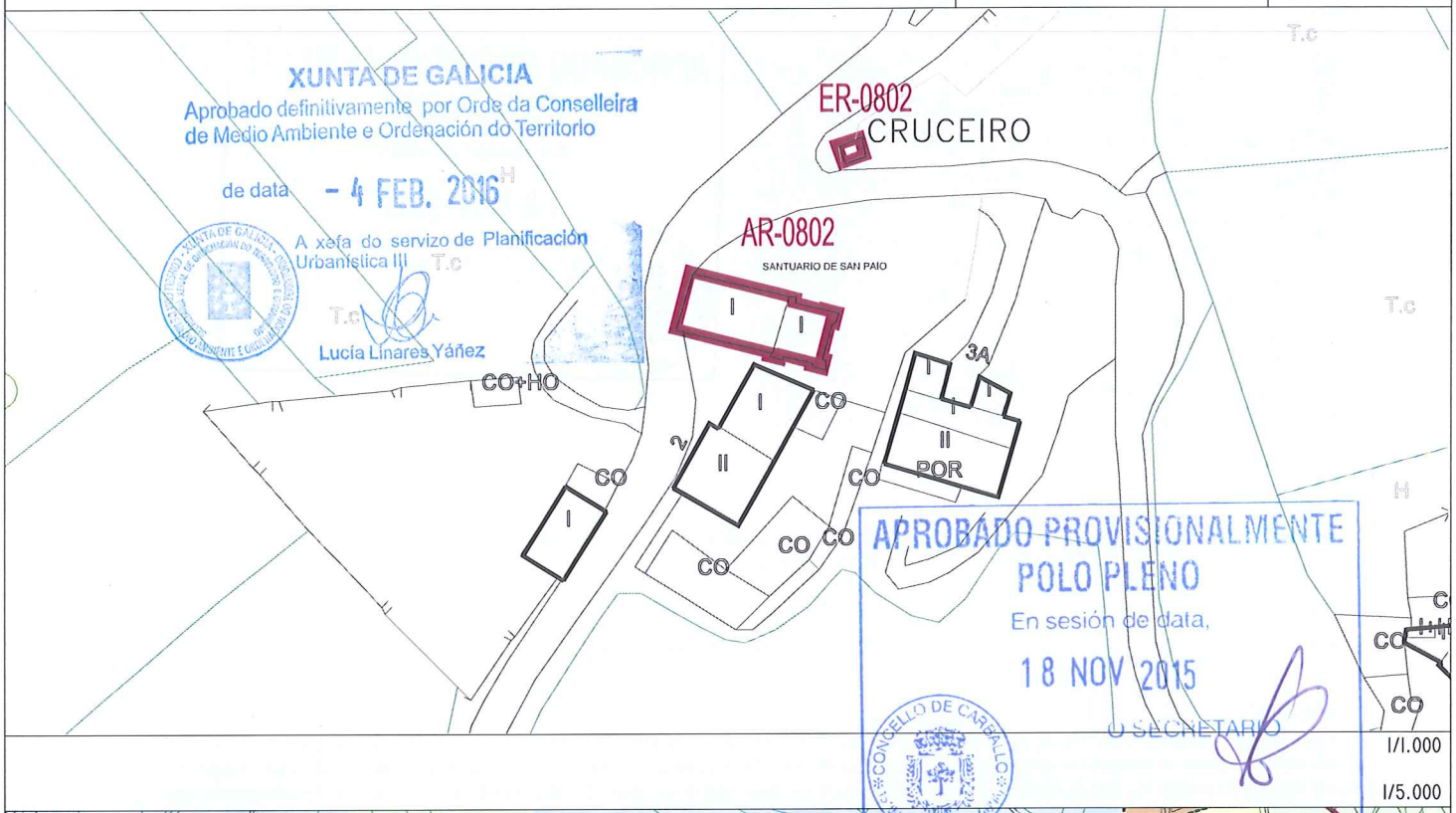

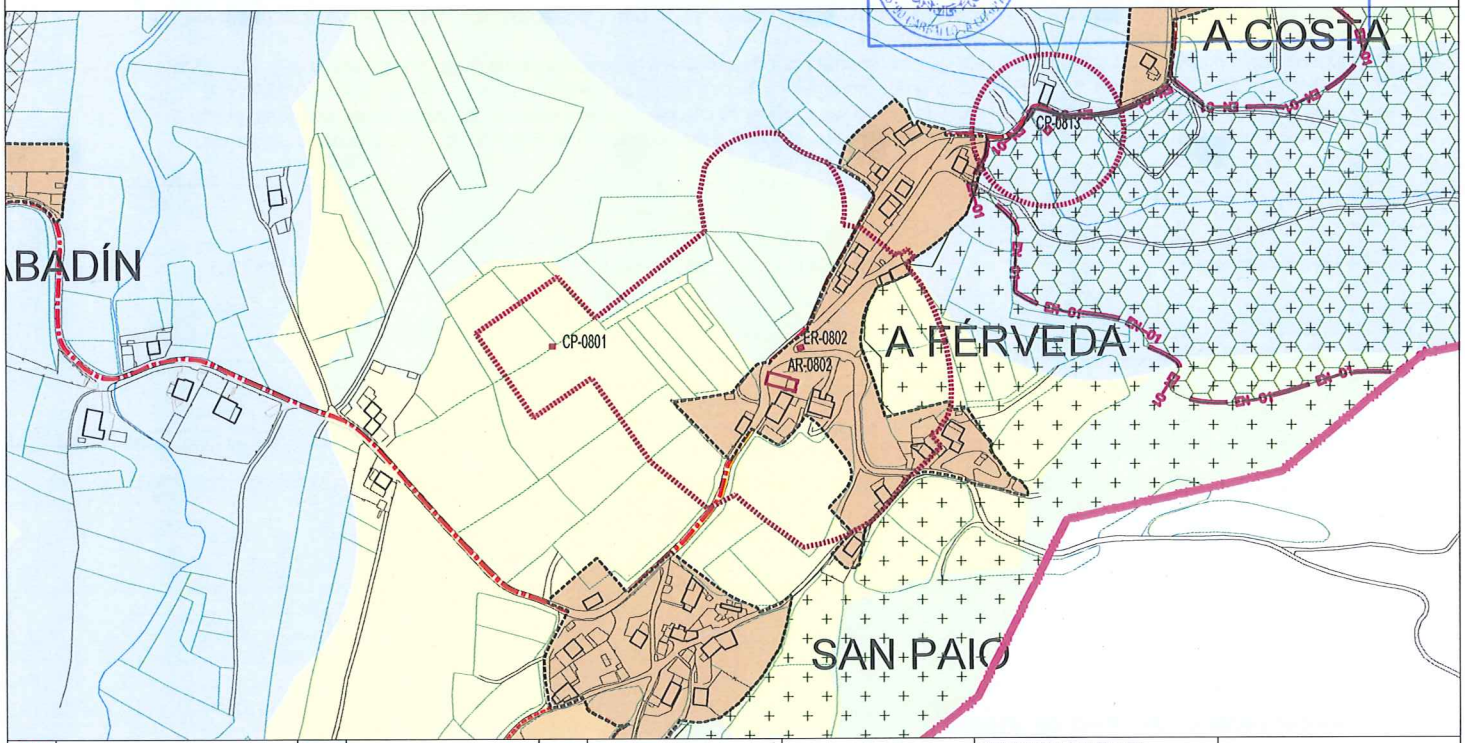

CONTORNO DE PROTECCIÓN	ELEMENTO CATALOGADO				COORDENADAS UTM-HUSO 29N X: X:	Y: Y:	
SOLO URBANO SU-C	SOLO URBANIZABLE DISPOSICIÓN TRANSITORIA 13ª SUR-T	SOLO NÚCLEO RURAL COMPLEXO NR-HT/C		SOLO RÚSTICO DE PROTECCIÓN FORESTAL SR-PF	SOLO RÚSTICO DE PROTECCIÓN PATRIMONIAL SR-PP	SOLO RÚSTICO DE PROTECCIÓN PAISAXÍSTICA SR-PX	
SOLO URBANO NON CONSOLIDADO SU-NC	SOLO NÚCLEO RURAL HISTÓRICO-TRADICIONAL NR-HT	SOLO RÚSTICO DE PROTECCIÓN ORDINARIA SR-PO		SOLO RÚSTICO DE PROTECCIÓN DE COSTAS SR-PC	SOLO RÚSTICO DE PROTECCIÓN DE INFRAESTRUCTURAS SR-PI	ACTUACIÓN INTEGRAL EN SOLO DE NÚCLEO RURAL	
SOLO URBANIZABLE DELIMITADO SUR-D	SOLO NÚCLEO RURAL COMÚN NR-C	SOLO RÚSTICO DE PROTECCIÓN AGROPECUARIA SR-PA		SOLO RÚSTICO DE PROTECCIÓN DAS AUGAS SR-PR	SOLO RÚSTICO DE PROTECCIÓN DE ESPAZOS NATURAIS SR-PN	PLAN ESPECIAL DE DOTACIÓNS E ESPAZOS LIBRES DO LITORAL (PE)	

CLASE DE ELEMENTO	TIPOLOXÍA	CLAVE DE IDENTIFICACIÓN
ARQUITECTURA	ARQUITECTURA RELIXIOSA	**AR-0802**



APROBADO PROVISIONALMENTE
POLO PLENO
En sesión de data,
18 NOV 2015
O SECRETARIO
CONCELLO DE CARBALLO

DENOMINACIÓN:	PARROQUIA:	NÚCLEO:	LUGAR:
CAPELA DE SAN PAIO	**ENTRECRUCES (SAN XENS)**	**A FÉRVEDA**	

ADSCRICIÓN/ ESTILO	COORDENADAS: UTM		
BARROCO	X = 525934	Y = 4774745	

DESCRICIÓN

Posúe unha nave con muros de cachotería de pedra, mentres que a ábsida presenta uns muros de cantería de gran grosor e bóveda nervada. A ornamentación interior, de gran sobriedade e sinxeleza, resúmese no pequeno retablo do altar maior, o cal é característico no conxunto destes pequenos templos que nos encontramos espallados polo concello. Posúe tamén un coro realizado en formigón, ó cal se accede a través dunha escaleira interior, que recibe unha tenue iluminación por medio da fiestra rectangular inscrita sobre a porta de entrada.
O exterior amósanos o xogo volumétrico que se acentúa por medio dos elementos que lle foron engadidos ó corpo principal. A decoración concéntrase na fachada, que presenta unha porta con grandes doelas e arco de medio punto lixeiramente peraltado e, na parte superior, unha espadana de dous corpos. No primeiro deles inscríbense dous arcos de medio punto, que dan lugar a cadanseus ocos destinados ás campás, e sobre este un corpo triangular flanqueado por dous pináculos.

CATEGORÍA	TITULARIDADE	NIVEL DE PROTECCIÓN	ESTADO DE CONSERVACIÓN	USO
INVENTARIADO	PRIVADO	INTEGRAL	BO	RELIXIOSO

CLASE DE SOLO	ORDENANZA DE APLICACIÓN
SOLO DE NÚCLEO RURAL HISTÓRICO-TRADICIONAL	

OBSERVACIÓNS

ELEMENTOS A PROTEXER

MELLORAS NECESARIAS

XUNTA DE GALICIA
Aprobado definitivamente por Orde da Conselleira de Medio Ambiente e Ordenación do Territorio
de data - 4 FEB. 2016
A xefa do servizo de Planificación Urbanística III
Lucía Linares Yáñez

OBRAS PROHIBIDAS	OBRAS PERMITIDAS
As derivadas do seu nivel de protección	As derivadas do seu nivel de protección

PLAN XERAL DE ORDENACIÓN MUNICIPAL
CONCELLO DE CARBALLO

CATÁLOGO DE ELEMENTOS A PROTEXER OU RECUPERAR

DENOMINACIÓN	CLAVE DE IDENTIFICACIÓN	PLANO P.X.O.M.
FONTE EN SAN PAIO	CP-0801	C-09



1/1.000

1/5.000

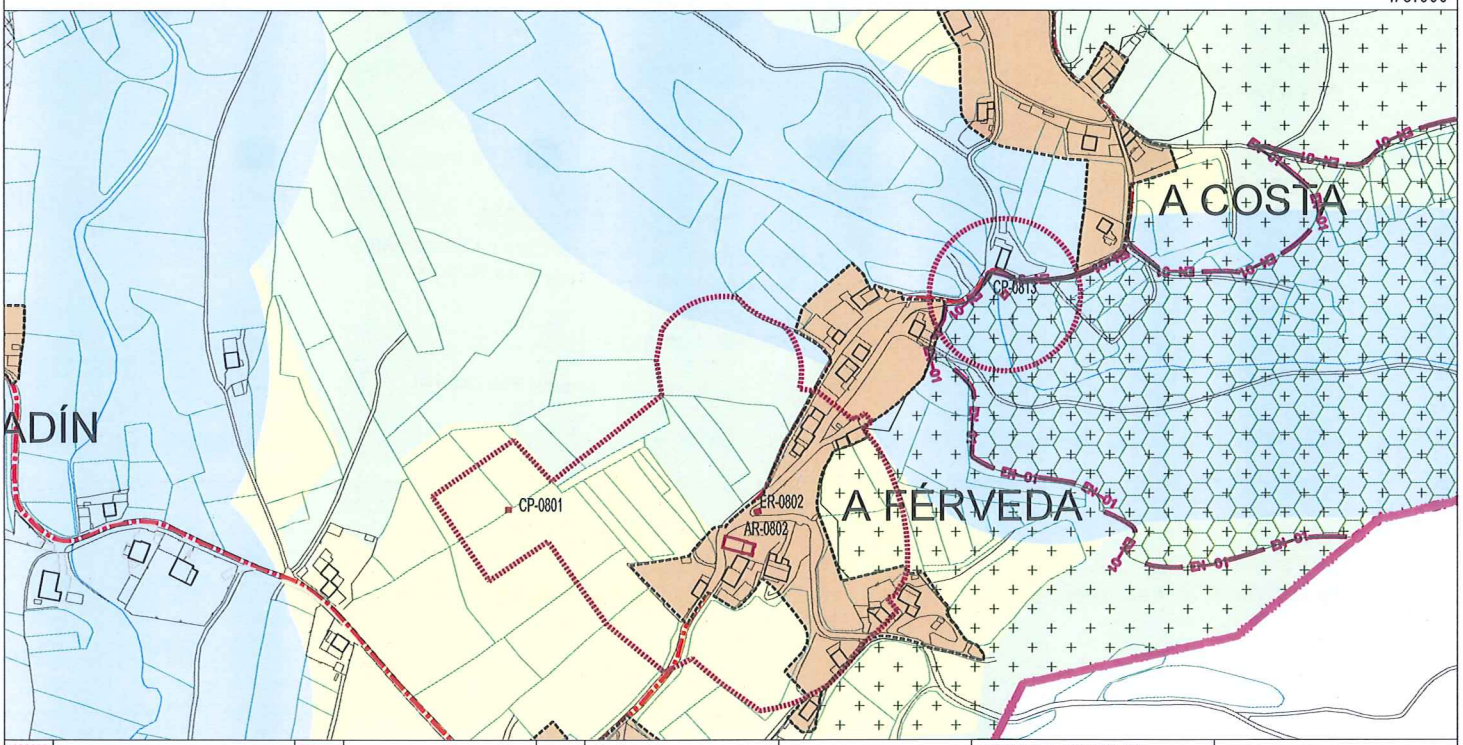

CONTORNO DE PROTECCIÓN	ELEMENTO CATALOGADO				COORDENADAS UTM-HUSO 29N X: X:	Y: Y:	
SOLO URBANO SU-C	SOLO URBANIZABLE DISPOSICIÓN TRANSITORIA 13ª SUR-T	SOLO NÚCLEO RURAL COMPLEXO NR-HT/C		SOLO RÚSTICO DE PROTECCIÓN FORESTAL SR-PF	SOLO RÚSTICO DE PROTECCIÓN PATRIMONIAL SR-PP	SOLO RÚSTICO DE PROTECCIÓN PAISAXÍSTICA SR-PX	
SOLO URBANO NON CONSOLIDADO SU-NC	SOLO NÚCLEO RURAL HISTÓRICO-TRADICIONAL NR-HT	SOLO RÚSTICO DE PROTECCIÓN ORDINARIA SR-PO		SOLO RÚSTICO DE PROTECCIÓN DE COSTAS SR-PC	SOLO RÚSTICO DE PROTECCIÓN DE INFRAESTRUCTURAS SR-PI	ACTUACIÓN INTEGRAL EN SOLO DE NÚCLEO RURAL	
SOLO URBANIZABLE DELIMITADO SUR-D	SOLO NÚCLEO RURAL COMÚN NR-C	SOLO RÚSTICO DE PROTECCIÓN AGROPECUARIA SR-PA		SOLO RÚSTICO DE PROTECCIÓN DAS AUGAS SR-PR	SOLO RÚSTICO DE PROTECCIÓN DE ESPAZOS NATURAIS SR-PN	PLAN ESPECIAL DE DOTACIÓNS E ESPAZOS LIBRES DO LITORAL (PE)	

CLASE DE ELEMENTO	TIPOLOXÍA	CLAVE DE IDENTIFICACIÓN
ARQUITECTURA	CONSTRUCIÓN POPULAR	**CP-0801**



APROBADO PROVISIONALMENTE
POLO PLENO
En sesión de data,
18 NOV 2015
O SECRETARIO
CONCELLO DE CARBALLO

DENOMINACIÓN:	PARROQUIA:	NÚCLEO:	LUGAR:
FONTE EN SAN PAIO	**ENTRECRUCES (SAN XENS)**	**A FÉRVEDA**	**AGRO**

ADSCRICIÓN/ ESTILO

COORDENADAS:
UTM X = 525782 Y = 4774770

DESCRICIÓN

Fonte composta por un muro de pedra no que vai un cano de forma cilíndrica. A auga verte a un pilón rectangular do mesmo material. Está rematada por unha sinxela cruz cunha imaxe dun cristo crucificado.

CATEGORÍA	TITULARIDADE	NIVEL DE PROTECCIÓN	ESTADO DE CONSERVACIÓN	USO
INVENTARIADO	PRIVADO	INTEGRAL	BO	FONTE

CLASE DE SOLO	ORDENANZA DE APLICACIÓN
SOLO RÚSTICO DE PROTECCIÓN AGROPECUARIA	

L

XUNTA DE GALICIA
Aprobado definitivamente por Orde da Conselleira de Medio Ambiente e Ordenación do Territorio
de data - 4 FEB. 2016
A xefa do servizo de Planificación Urbanística III
Lucía Linares Yáñez

LOBSERVACIÓNS

ELEMENTOS A PROTEXER

MELLORAS NECESARIAS

OBRAS PROHIBIDAS	OBRAS PERMITIDAS
As derivadas do seu nivel de protección	As derivadas do seu nivel de protección

PLAN XERAL DE ORDENACIÓN MUNICIPAL
CONCELLO DE CARBALLO

CATÁLOGO DE ELEMENTOS A PROTEXER OU RECUPERAR

DENOMINACIÓN	CLAVE DE IDENTIFICACIÓN	PLANO P.X.O.M.
GRUPO DE EDIFICACIÓNS DE ARQUITECTURA POPULAR	CP-0802	C-09

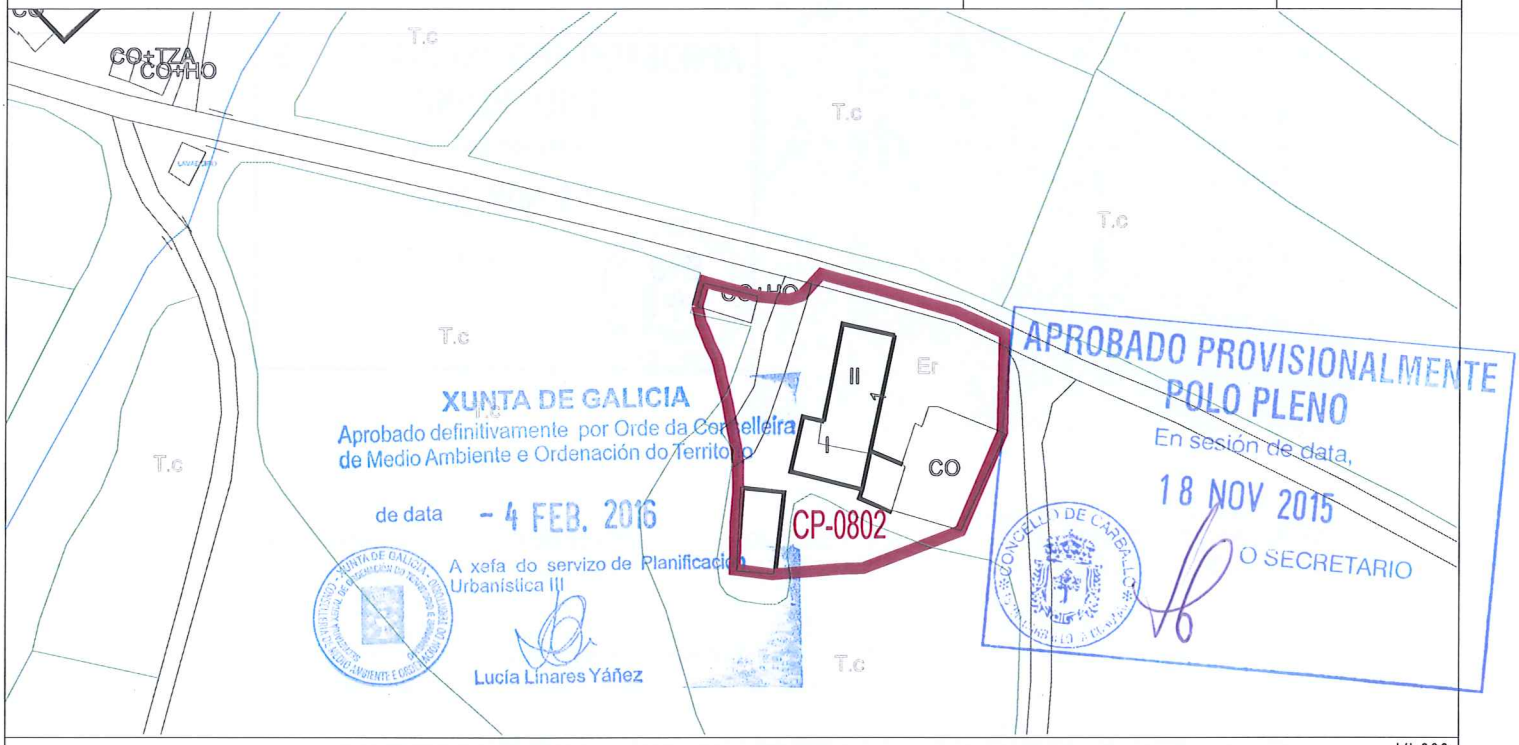

1/1.000

1/5.000

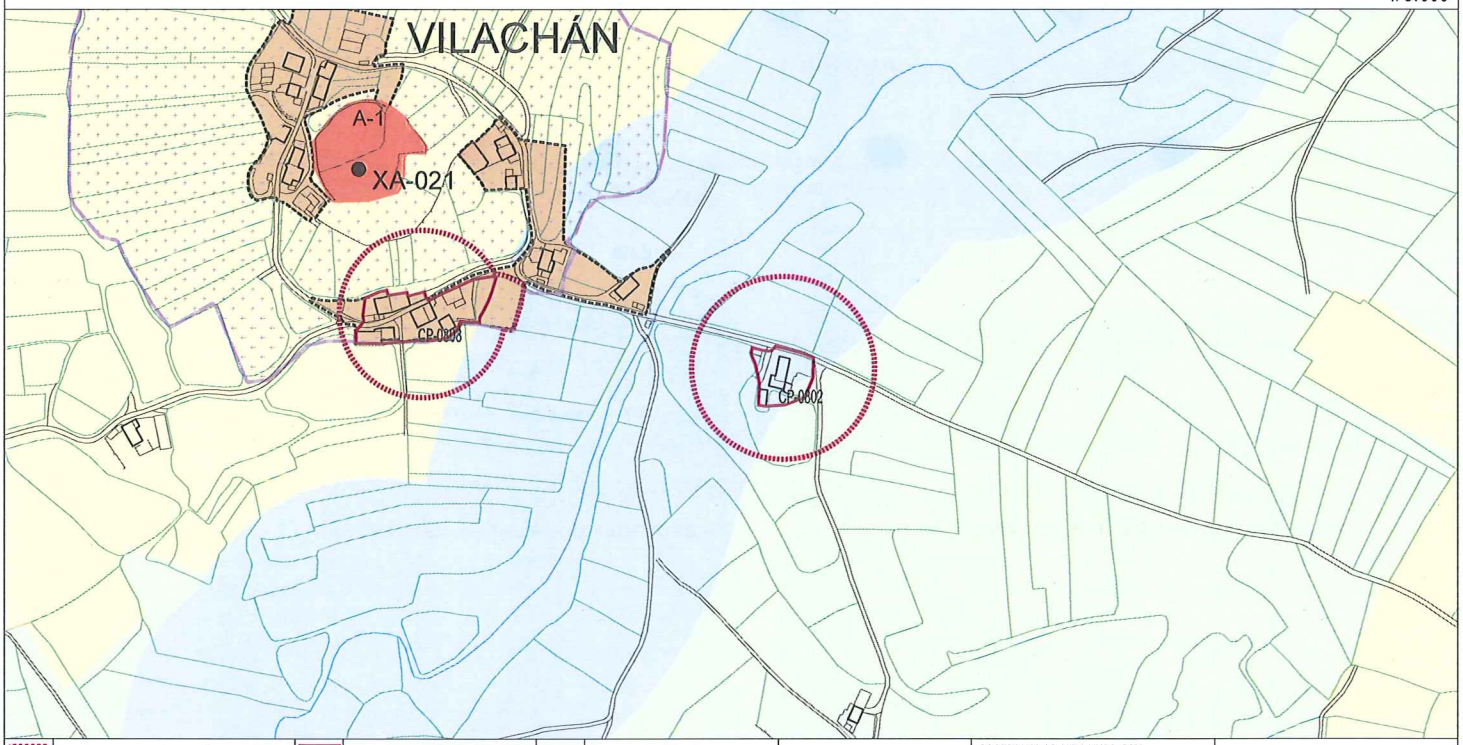

CONTORNO DE PROTECCIÓN	ELEMENTO CATALOGADO				COORDENADAS UTM-HUSO 29N X: X:	Y: Y:	
SOLO URBANO SU-C	SOLO URBANIZABLE DISPOSICIÓN TRANSITORIA 13ª SUR-T	SOLO NÚCLEO RURAL COMPLEXO NR-HT/C		SOLO RÚSTICO DE PROTECCIÓN FORESTAL SR-PF	SOLO RÚSTICO DE PROTECCIÓN PATRIMONIAL SR-PP	SOLO RÚSTICO DE PROTECCIÓN PAISAXÍSTICA SR-PX	
SOLO URBANO NON CONSOLIDADO SU-NC	SOLO NÚCLEO RURAL HISTÓRICO-TRADICIONAL NR-HT	SOLO RÚSTICO DE PROTECCIÓN ORDINARIA SR-PO		SOLO RÚSTICO DE PROTECCIÓN DE COSTAS SR-PC	SOLO RÚSTICO DE PROTECCIÓN DE INFRAESTRUCTURAS SR-PI	ACTUACIÓN INTEGRAL EN SOLO DE NÚCLEO RURAL	
SOLO URBANIZABLE DELIMITADO SUR-D	SOLO NÚCLEO RURAL COMÚN NR-C	SOLO RÚSTICO DE PROTECCIÓN AGROPECUARIA SR-PA		SOLO RÚSTICO DE PROTECCIÓN DAS AUGAS SR-PR	SOLO RÚSTICO DE PROTECCIÓN DE ESPAZOS NATURAIS SR-PN	PLAN ESPECIAL DE DOTACIÓNS E ESPAZOS LIBRES DO LITORAL (PE)	

CLASE DE ELEMENTO	TIPOLOXÍA	CLAVE DE IDENTIFICACIÓN
ARQUITECTURA	CONSTRUCIÓN POPULAR	**CP-0802**



APROBADO PROVISIONALMENTE
POLO PLENO
En sesión de data,
18 NOV 2015
O SECRETARIO
CONCELLO DE CARBALLO

DENOMINACIÓN:	PARROQUIA:	NÚCLEO:	LUGAR:
GRUPO DE EDIFICACIÓNS DE ARQUITECTURA POPULAR	**ENTRECRUCES (SAN XENS)**	**VILACHÁN**	**CAMPO XACOBO**

ADSCRICIÓN/ ESTILO	COORDENADAS: UTM X = 527949 Y = 4775186

DESCRICIÓN

Conxunto de construcións tradicionais da zona compostas por unha vivenda cas súas edificacións anexas.

CATEGORÍA	TITULARIDADE	NIVEL DE PROTECCIÓN	ESTADO DE CONSERVACIÓN	USO
INCLUIDO NO CATÁLOGO	PRIVADO	AMBIENTAL	BO	RESIDENCIAL

CLASE DE SOLO	ORDENANZA DE APLICACIÓN
SOLO RÚSTICO DE PROTECCIÓN DE PROTECCIÓN DAS AUGAS	

XUNTA DE GALICIA
Aprobado definitivamente por Orde da Conselleira de Medio Ambiente e Ordenación do Territorio
de data - 4 FEB. 2016
A xefa do servizo de Planificación Urbanística III
Lucía Linares Yáñez

OBSERVACIÓNS

ELEMENTOS A PROTEXER

FORMACIÓNS DE OCOS, LINTEIS, ESQUINAIS DE CANTERÍA

MELLORAS NECESARIAS

OBRAS PROHIBIDAS	OBRAS PERMITIDAS
As derivadas do seu nivel de protección	As derivadas do seu nivel de protección

L

PLAN XERAL DE ORDENACIÓN MUNICIPAL
CONCELLO DE CARBALLO

CATÁLOGO DE ELEMENTOS A PROTEXER OU RECUPERAR

DENOMINACIÓN	CLAVE DE IDENTIFICACIÓN	PLANO P.X.O.M.
GRUPO DE EDIFICACIÓNS DE ARQUITECTURA POPULAR	CP-0803	C-09

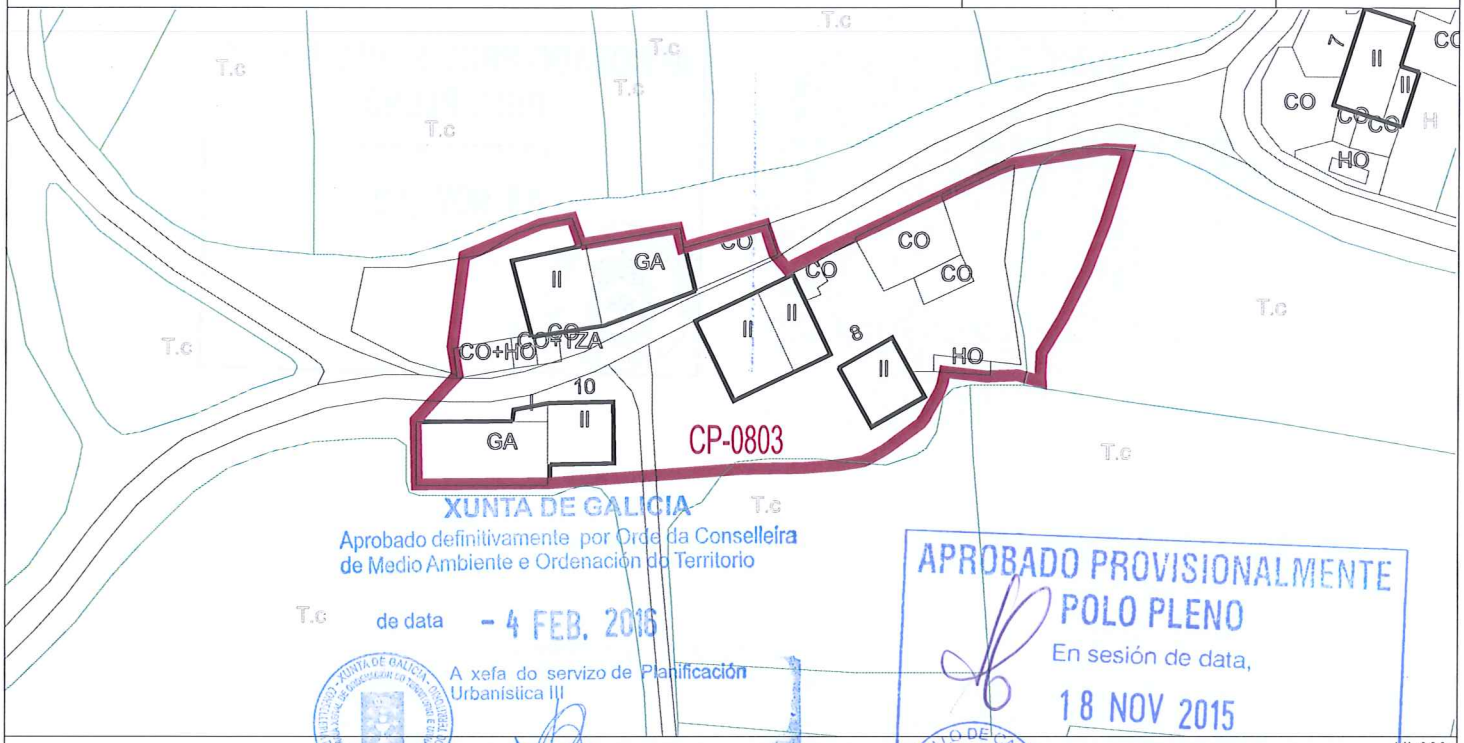

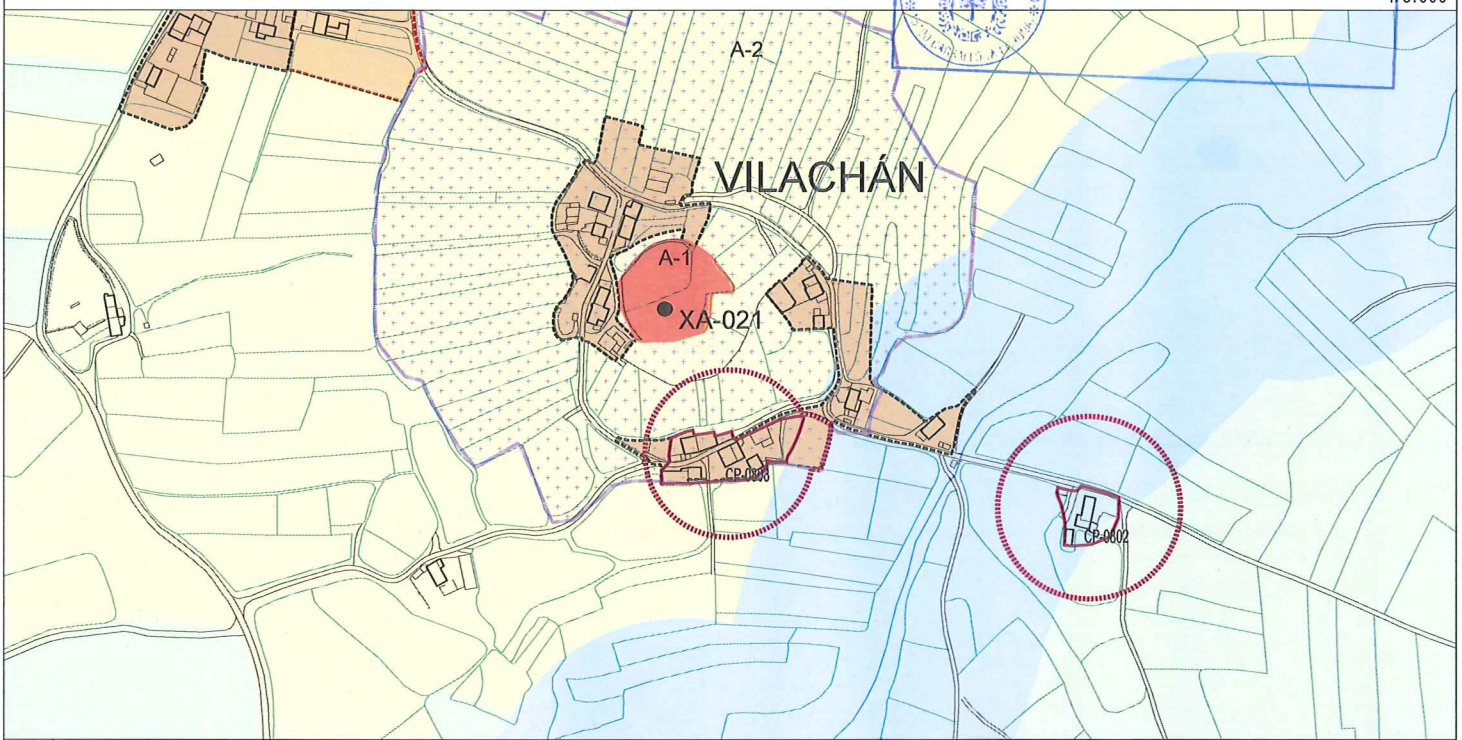

CONTORNO DE PROTECCIÓN	ELEMENTO CATALOGADO				COORDENADAS UTM-HUSO 29N X: X:	Y: Y:	
SOLO URBANO SU-C	SOLO URBANIZABLE DISPOSICIÓN TRANSITORIA 13ª SUR-T	SOLO NÚCLEO RURAL COMPLEXO NR-HT/C		SOLO RÚSTICO DE PROTECCIÓN FORESTAL SR-PF	SOLO RÚSTICO DE PROTECCIÓN PATRIMONIAL SR-PP	SOLO RÚSTICO DE PROTECCIÓN PAISAXÍSTICA SR-PX	
SOLO URBANO NON CONSOLIDADO SU-NC	SOLO NÚCLEO RURAL HISTÓRICO-TRADICIONAL NR-HT	SOLO RÚSTICO DE PROTECCIÓN ORDINARIA SR-PO		SOLO RÚSTICO DE PROTECCIÓN DE COSTAS SR-PC	SOLO RÚSTICO DE PROTECCIÓN DE INFRAESTRUCTURAS SR-PI	ACTUACIÓN INTEGRAL EN SOLO DE NÚCLEO RURAL	
SOLO URBANIZABLE DELIMITADO SUR-D	SOLO NÚCLEO RURAL COMÚN NR-C	SOLO RÚSTICO DE PROTECCIÓN AGROPECUARIA SR-PA		SOLO RÚSTICO DE PROTECCIÓN DAS AUGAS SR-PR	SOLO RÚSTICO DE PROTECCIÓN DE ESPAZOS NATURAIS SR-PN	PLAN ESPECIAL DE DOTACIÓNS E ESPAZOS LIBRES DO LITORAL (PE)	

CLASE DE ELEMENTO	TIPOLOXÍA	CLAVE DE IDENTIFICACIÓN
ARQUITECTURA	CONSTRUCIÓN POPULAR	**CP-0803**



APROBADO PROVISIONALMENTE
POLO PLENO
En sesión de data,
18 NOV 2015
O SECRETARIO
CONCELLO DE CARBALLO

DENOMINACIÓN:	PARROQUIA:	NÚCLEO:	LUGAR:
GRUPO DE EDIFICACIÓNS DE ARQUITECTURA POPULAR	**ENTRECRUCES (SAN XENS)**	**VILACHÁN**	

ADSCRICIÓN/ ESTILO	COORDENADAS: UTM X = 527718 Y = 4775224

DESCRICIÓN

Conxunto de construcións tradicionais da zona compostas por unha vivenda cas súas edificacións anexas.

CATEGORÍA	TITULARIDADE	NIVEL DE PROTECCIÓN	ESTADO DE CONSERVACIÓN	USO
INCLUIDO NO CATÁLOGO	PRIVADO	AMBIENTAL	REGULAR	RESIDENCIAL

CLASE DE SOLO	ORDENANZA DE APLICACIÓN
SOLO DE NÚCLEO RURAL HISTÓRICO -TRADICIONAL	

OBSERVACIÓNS

ELEMENTOS A PROTEXER

LINTEIS, FORMACIÓNS DE OCOS, CARPINTERIAS

MELLORAS NECESARIAS

Consolidación de muros de cachotería.

XUNTA DE GALICIA
Aprobado definitivamente por Orde da Conselleira de Medio Ambiente e Ordenación do Territorio
de data - 4 FEB. 2016
A xefa do servizo de Planificación Urbanística III
Luela Linares Yáñez

OBRAS PROHIBIDAS	OBRAS PERMITIDAS
As derivadas do seu nivel de protección	As derivadas do seu nivel de protección

PLAN XERAL DE ORDENACIÓN MUNICIPAL
CONCELLO DE CARBALLO

CATÁLOGO DE ELEMENTOS A PROTEXER OU RECUPERAR

Aprobado definitivamente por Orde da Conselleira de Medio Ambiente e Ordenación do Territorio
de data - 4 FEB. 2016
A xefa do servizo de Planificación Urbanística III
Lucía Linares Yáñez

DENOMINACIÓN	CLAVE DE IDENTIFICACIÓN	PLANO P.X.O.M.
MUÍÑO	CP-0804	C-09

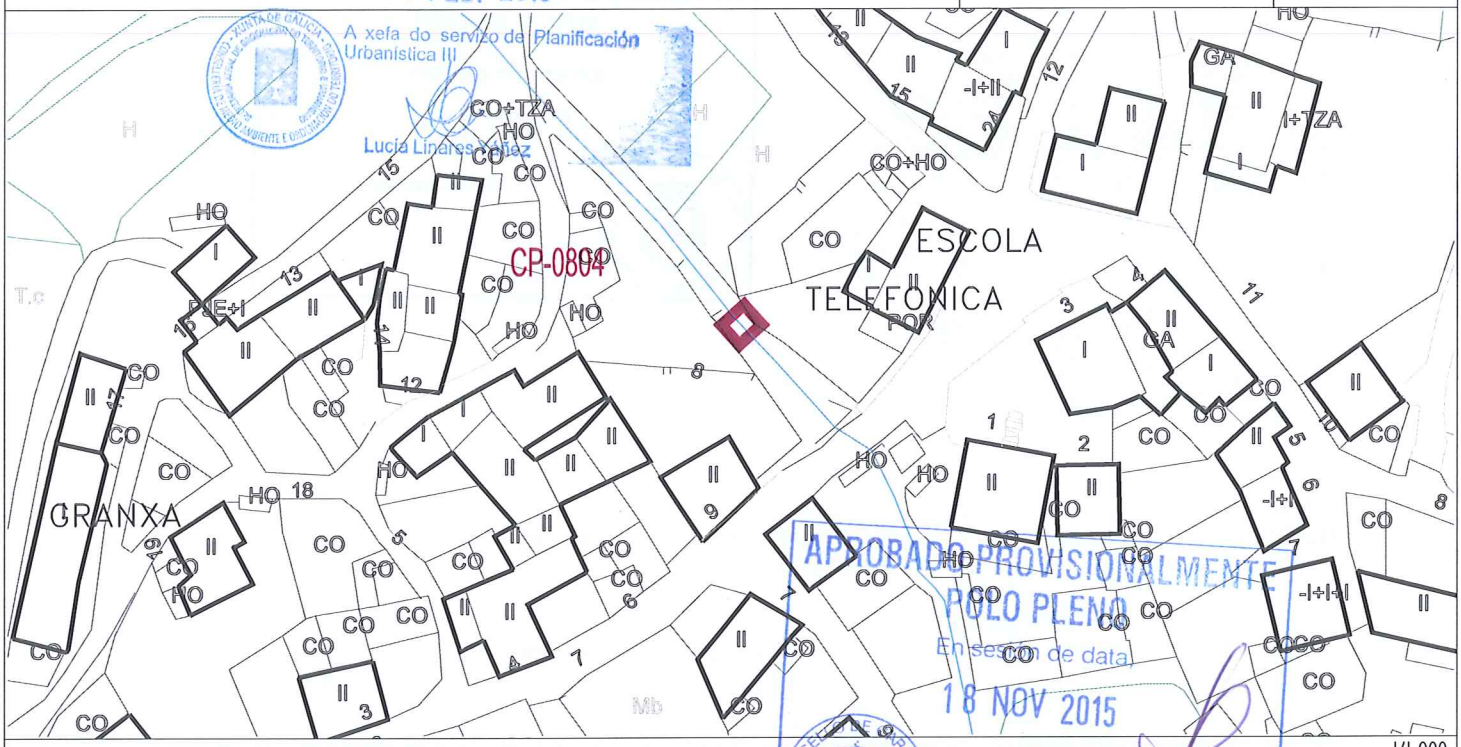

I/1.000

I/5.000

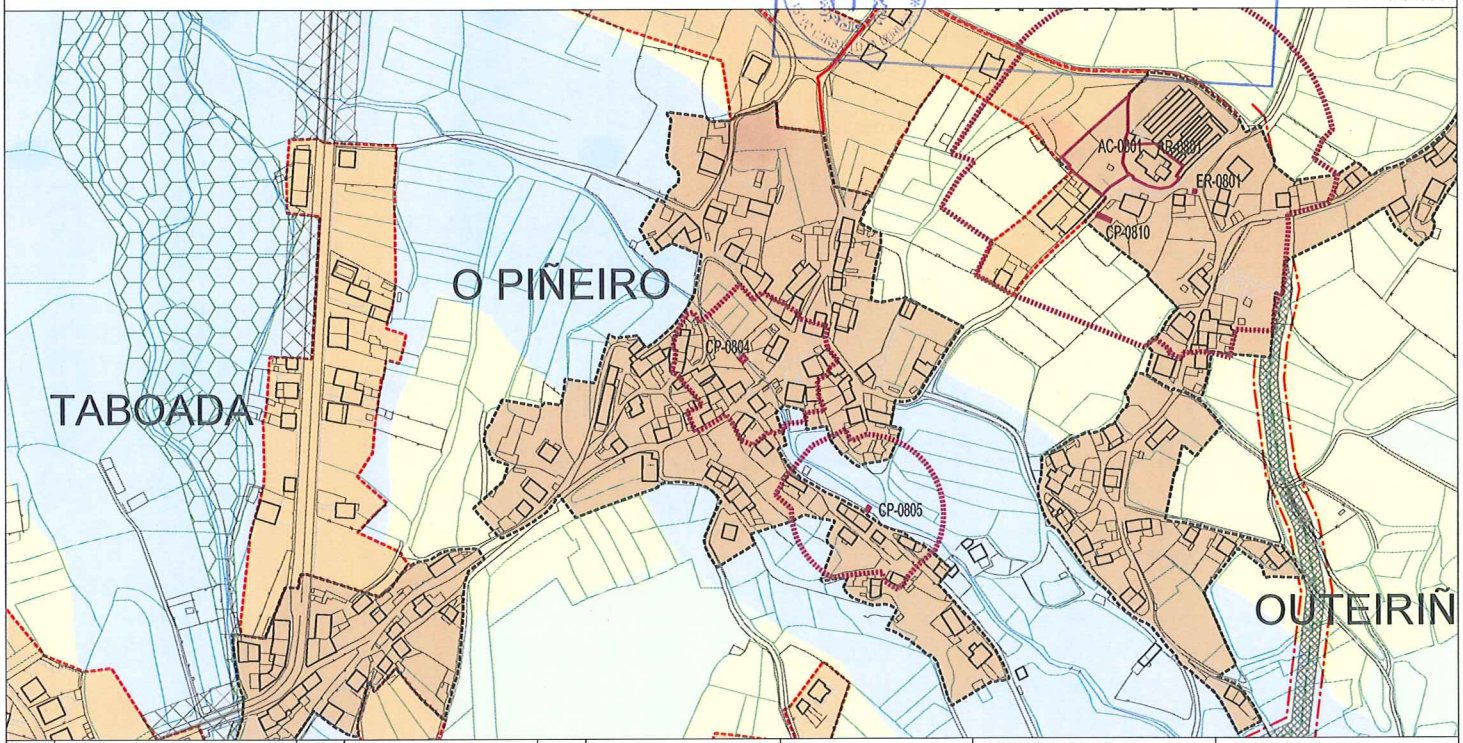

CONTORNO DE PROTECCIÓN	ELEMENTO CATALOGADO				COORDENADAS UTM-HUSO 29N X: X:	Y: Y:	
SOLO URBANO SU-C	SOLO URBANIZABLE DISPOSICIÓN TRANSITORIA 13ª SUR-T	SOLO NÚCLEO RURAL COMPLEXO NR-HT/C	SOLO RÚSTICO DE PROTECCIÓN FORESTAL SR-PF	SOLO RÚSTICO DE PROTECCIÓN PATRIMONIAL SR-PP	SOLO RÚSTICO DE PROTECCIÓN PAISAXÍSTICA SR-PX		
SOLO URBANO NON CONSOLIDADO SU-NC	SOLO NÚCLEO RURAL HISTÓRICO-TRADICIONAL NR-HT	SOLO RÚSTICO DE PROTECCIÓN ORDINARIA SR-PO	SOLO RÚSTICO DE PROTECCIÓN DE COSTAS SR-PC	SOLO RÚSTICO DE PROTECCIÓN DE INFRAESTRUCTURAS SR-PI	ACTUACIÓN INTEGRAL EN SOLO DE NÚCLEO RURAL		
SOLO URBANIZABLE DELIMITADO SUR-D	SOLO NÚCLEO RURAL COMÚN NR-C	SOLO RÚSTICO DE PROTECCIÓN AGROPECUARIA SR-PA	SOLO RÚSTICO DE PROTECCIÓN DAS AUGAS SR-PR	SOLO RÚSTICO DE PROTECCIÓN DE ESPAZOS NATURAIS SR-PN	PLAN ESPECIAL DE DOTACIÓNS E ESPAZOS LIBRES DO LITORAL (PE)		

CLASE DE ELEMENTO	TIPOLOXÍA	CLAVE DE IDENTIFICACIÓN
ARQUITECTURA	CONSTRUCIÓN POPULAR	**CP-0804**



APROBADO PROVISIONALMENTE
POLO PLENO
En sesión de data,
18 NOV 2015
O SECRETARIO
CONCELLO DE CARBALLO

DENOMINACIÓN:	PARROQUIA:	NÚCLEO:	LUGAR:
MUÍÑO	**ENTRECRUCES (SAN XENS)**	**O CASTRO**	

ADSCRICIÓN/ ESTILO	COORDENADAS: UTM X = 525774 Y = 4776301

DESCRICIÓN

Pequeno muíño con muros de pedra e cuberta a dúas augas, que se atopa situado nunha zona de referencia dentro do núcleo. Conserva a canle para a condución da auga tamén en pedra.

CATEGORÍA	TITULARIDADE	NIVEL DE PROTECCIÓN	ESTADO DE CONSERVACIÓN	USO
INCLUIDO NO CATÁLOGO	PRIVADO	ESTRUTURAL	MALO	SEN USO

CLASE DE SOLO	ORDENANZA DE APLICACIÓN
SOLO DE NÚCLEO RURAL HISTÓRICO -TRADICIONAL	

XUNTA DE GALICIA
Aprobado definitivamente por Orde da Conselleira de Medio Ambiente e Ordenación do Territorio
de data - 4 FEB. 2016
A xefa do servizo de Planificación Urbanística III
Lucía Linares Yáñez

OBSERVACIÓNS

ELEMENTOS A PROTEXER

CANLE E BALSA

MELLORAS NECESARIAS

Recuperación do entorno, consolidación de muros e substitución do fibrocemento da cuberta.

OBRAS PROHIBIDAS	OBRAS PERMITIDAS
As derivadas do seu nivel de protección	As derivadas do seu nivel de protección

PLAN XERAL DE ORDENACIÓN MUNICIPAL
CONCELLO DE CARBALLO

CATÁLOGO DE ELEMENTOS A PROTEXER OU RECUPERAR

DENOMINACIÓN	CLAVE DE IDENTIFICACIÓN	PLANO P.X.O.M.
MUÍÑO	CP-0805	C-09

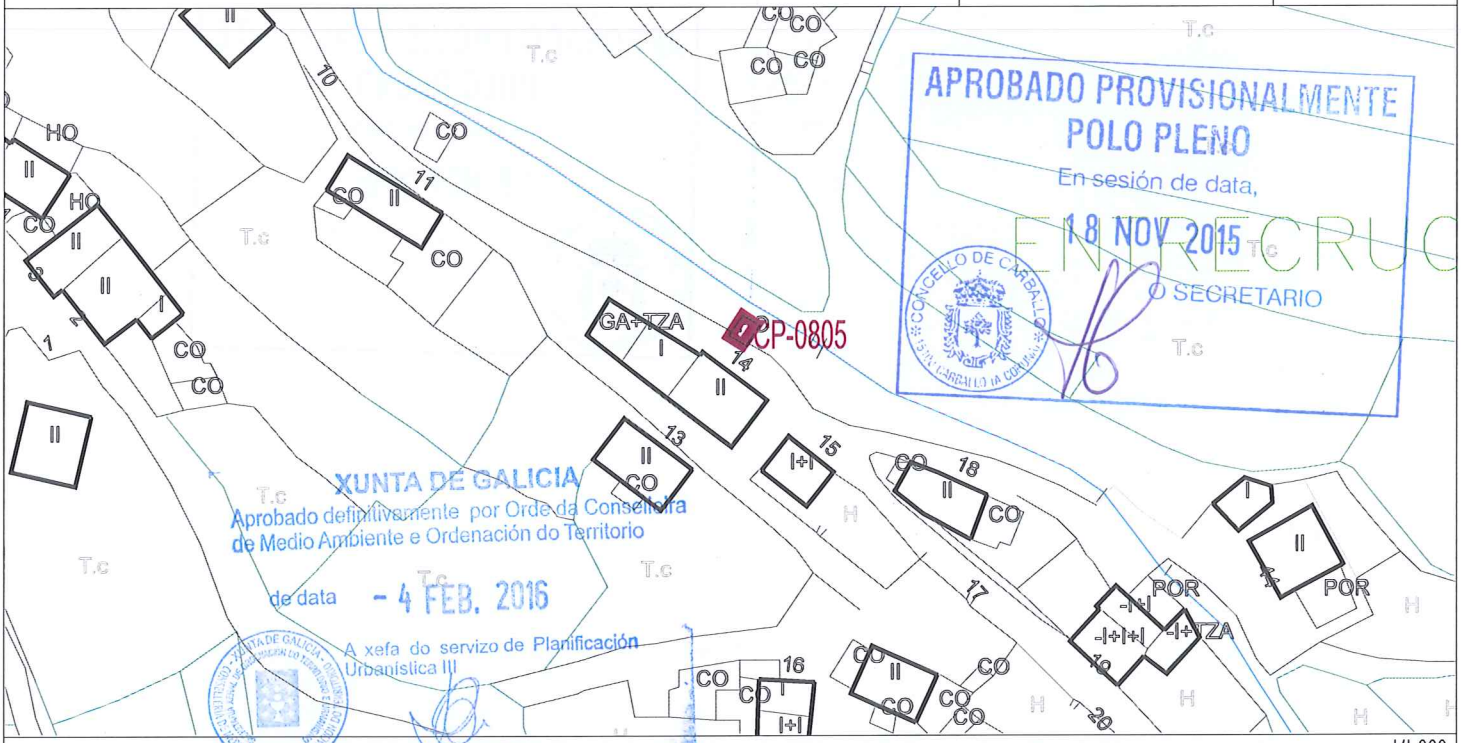

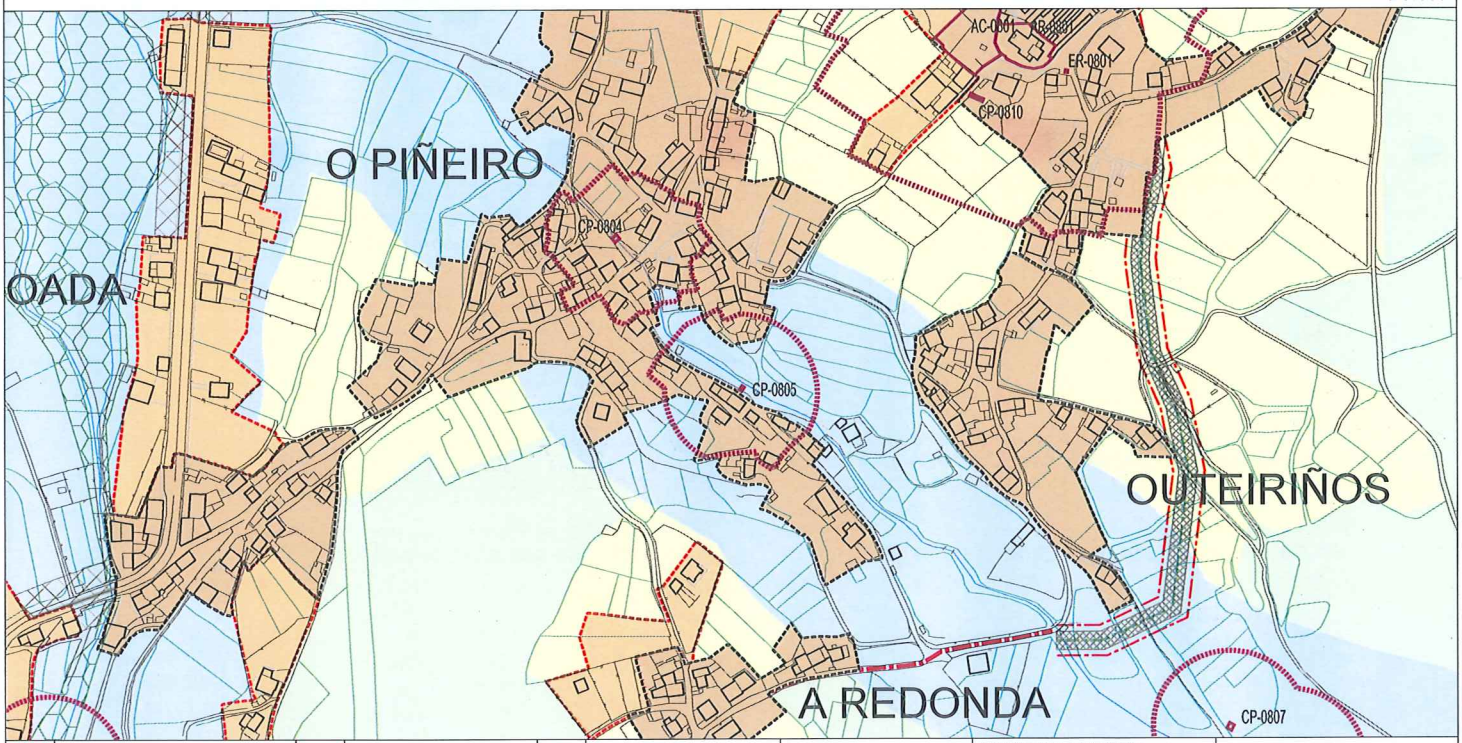

CONTORNO DE PROTECCIÓN	ELEMENTO CATALOGADO			COORDENADAS UTM-HUSO 29N X: X:		Y: Y:
SOLO URBANO SU-C	SOLO URBANIZABLE DISPOSICIÓN TRANSITORIA 13ª SUR-T	SOLO NÚCLEO RURAL COMPLEXO NR-HT/C	SOLO RÚSTICO DE PROTECCIÓN FORESTAL SR-PF	SOLO RÚSTICO DE PROTECCIÓN PATRIMONIAL SR-PP		SOLO RÚSTICO DE PROTECCIÓN PAISAXÍSTICA SR-PX
SOLO URBANO NON CONSOLIDADO SU-NC	SOLO NÚCLEO RURAL HISTÓRICO-TRADICIONAL NR-HT	SOLO RÚSTICO DE PROTECCIÓN ORDINARIA SR-PO	SOLO RÚSTICO DE PROTECCIÓN DE COSTAS SR-PC	SOLO RÚSTICO DE PROTECCIÓN DE INFRAESTRUCTURAS SR-PI		ACTUACIÓN INTEGRAL EN SOLO DE NÚCLEO RURAL
SOLO URBANIZABLE DELIMITADO SUR-D	SOLO NÚCLEO RURAL COMÚN NR-C	SOLO RÚSTICO DE PROTECCIÓN AGROPECUARIA SR-PA	SOLO RÚSTICO DE PROTECCIÓN DAS AUGAS SR-PR	SOLO RÚSTICO DE PROTECCIÓN DE ESPAZOS NATURAIS SR-PN		PLAN ESPECIAL DE DOTACIÓNS E ESPAZOS LIBRES DO LITORAL (PE)

CLASE DE ELEMENTO	TIPOLOXÍA	CLAVE DE IDENTIFICACIÓN
ARQUITECTURA	CONSTRUCIÓN POPULAR	**CP-0805**



APROBADO PROVISIONALMENTE
POLO PLENO
En sesión de data,
18 NOV 2015
O SECRETARIO

DENOMINACIÓN:	PARROQUIA:	NÚCLEO:	LUGAR:
MUÍÑO	**ENTRECRUCES (SAN XENS)**	**O CASTRO**	

ADSCRICIÓN/ ESTILO

COORDENADAS:
UTM X = 525856 Y = 4776202

DESCRICIÓN

Muíño de pedra con cuberta a unha auga con tella do país, a cal foi renovada recentemente. Podemos apreciar claramente o pé que dará movemento á moa.

CATEGORÍA	TITULARIDADE	NIVEL DE PROTECCIÓN	ESTADO DE CONSERVACIÓN	USO
INCLUIDO NO CATÁLOGO	PRIVADO	ESTRUTURAL	REGULAR	SEN USO

CLASE DE SOLO
SOLO RÚSTICO DE PROTECCIÓN DAS AUGAS

ORDENANZA DE APLICACIÓN

XUNTA DE GALICIA
Aprobado definitivamente por Orde da Conselleira de Medio Ambiente e Ordenación do Territorio
de data - 4 FEB. 2016
A xefa do servizo de Planificación Urbanística III
Lucía Linares Yáñez

OBSERVACIÓNS

ELEMENTOS A PROTEXER

MELLORAS NECESARIAS
Recuperación do entorno, consolidación de muros e ocos.

OBRAS PROHIBIDAS	OBRAS PERMITIDAS
As derivadas do seu nivel de protección	As derivadas do seu nivel de protección

PLAN XERAL DE ORDENACIÓN MUNICIPAL
CONCELLO DE CARBALLO

CATÁLOGO DE ELEMENTOS A PROTEXER OU RECUPERAR

DENOMINACIÓN	CLAVE DE IDENTIFICACIÓN	PLANO P.X.O.M.
MUÍÑO	CP-0806	C-09



1/1.000

1/5.000

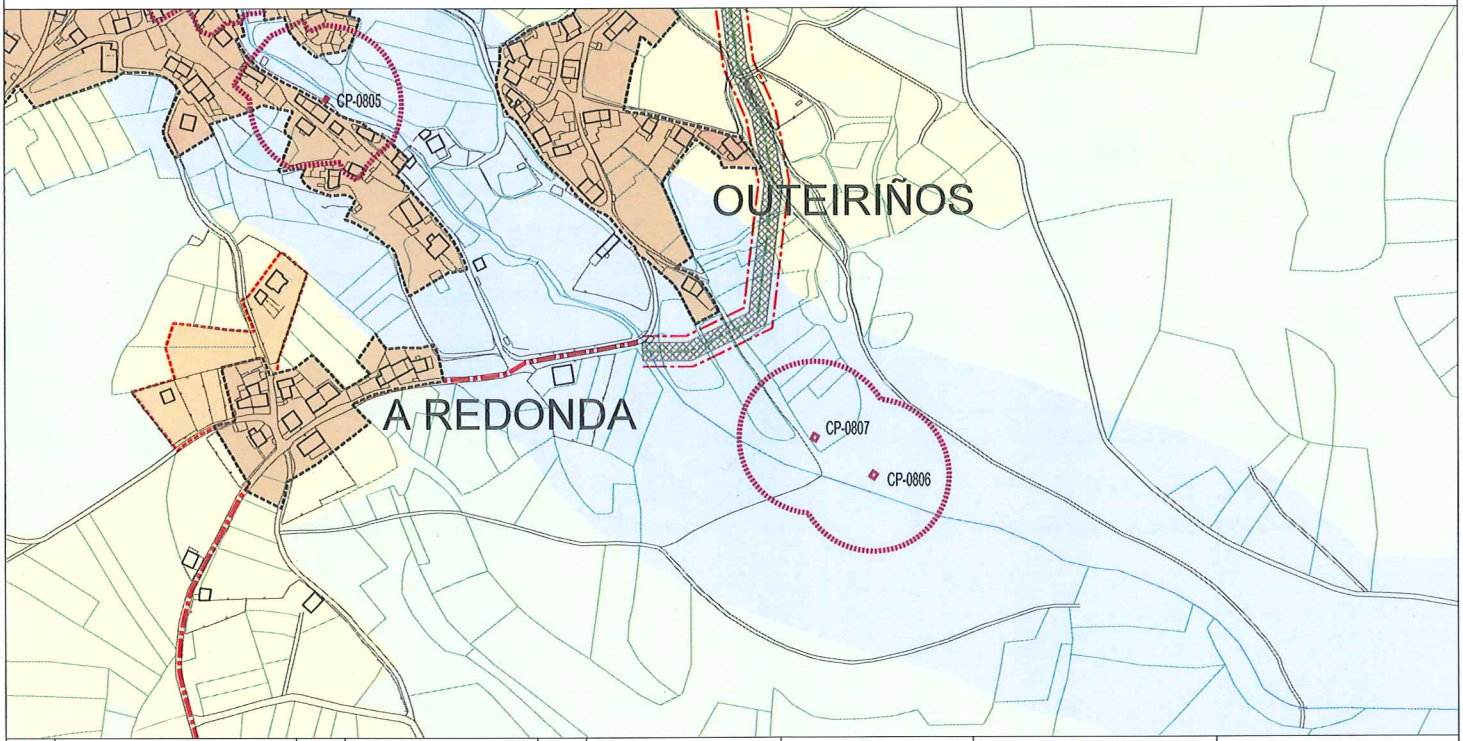

CONTORNO DE PROTECCIÓN	ELEMENTO CATALOGADO				COORDENADAS UTM-HUSO 29N X: X:	Y: Y:
SOLO URBANO SU-C	SOLO URBANIZABLE DISPOSICIÓN TRANSITORIA 13ª SUR-T	SOLO NÚCLEO RURAL COMPLEXO NR-HT/C		SOLO RÚSTICO DE PROTECCIÓN FORESTAL SR-PF	SOLO RÚSTICO DE PROTECCIÓN PATRIMONIAL SR-PP	SOLO RÚSTICO DE PROTECCIÓN PAISAXÍSTICA SR-PX
SOLO URBANO NON CONSOLIDADO SU-NC	SOLO NÚCLEO RURAL HISTÓRICO-TRADICIONAL NR-HT	SOLO RÚSTICO DE PROTECCIÓN ORDINARIA SR-PO		SOLO RÚSTICO DE PROTECCIÓN DE COSTAS SR-PC	SOLO RÚSTICO DE PROTECCIÓN DE INFRAESTRUCTURAS SR-PI	ACTUACIÓN INTEGRAL EN SOLO DE NÚCLEO RURAL
SOLO URBANIZABLE DELIMITADO SUR-D	SOLO NÚCLEO RURAL COMÚN NR-C	SOLO RÚSTICO DE PROTECCIÓN AGROPECUARIA SR-PA		SOLO RÚSTICO DE PROTECCIÓN DAS AUGAS SR-PR	SOLO RÚSTICO DE PROTECCIÓN DE ESPAZOS NATURAIS SR-PN	PLAN ESPECIAL DE DOTACIÓNS E ESPAZOS LIBRES DO LITORAL (PE)

CLASE DE ELEMENTO	TIPOLOXÍA	CLAVE DE IDENTIFICACIÓN
ARQUITECTURA	CONSTRUCIÓN POPULAR	**CP-0806**



APROBADO PROVISIONALMENTE
POLO PLENO
En sesión de data,
18 NOV 2015
O SECRETARIO

CONCELLO DE CARBALLO

DENOMINACIÓN:	PARROQUIA:	NÚCLEO:	LUGAR:
MUÍÑO	**ENTRECRUCES (SAN XENS)**	**OUTERIÑOS**	**COVA DO RUZO**

ADSCRICIÓN/ ESTILO	COORDENADAS: UTM X = 526214 Y = 4775954

DESCRICIÓN

Muíño de pedra parcialmente cuberto pola vexetación e do que xa non se conserva a cuberta.

CATEGORÍA	TITULARIDADE	NIVEL DE PROTECCIÓN	ESTADO DE CONSERVACIÓN	USO
INCLUIDO NO CATÁLOGO	PRIVADO	AMBIENTAL	MOI MALO	SEN USO

CLASE DE SOLO	ORDENANZA DE APLICACIÓN
SOLO RÚSTICO DE PROTECCIÓN DAS AUGAS	

OBSERVACIÓNS

XUNTA DE GALICIA
Aprobado definitivamente por Orde da Conselleira de Medio Ambiente e Ordenación do Territorio
de data - 4 FEB. 2016
A xefa do servizo de Planificación Urbanística III
Lucía Chaves Yáñez

ELEMENTOS A PROTEXER

MELLORAS NECESARIAS

Recuperación do entorno

OBRAS PROHIBIDAS	OBRAS PERMITIDAS
As derivadas do seu nivel de protección	As derivadas do seu nivel de protección

PLAN XERAL DE ORDENACIÓN MUNICIPAL
CONCELLO DE CARBALLO

CATÁLOGO DE ELEMENTOS A PROTEXER OU RECUPERAR

DENOMINACIÓN	CLAVE DE IDENTIFICACIÓN	PLANO P.X.O.M.
MUÍÑO	CP-0807	C-09



1/1.000

1/5.000

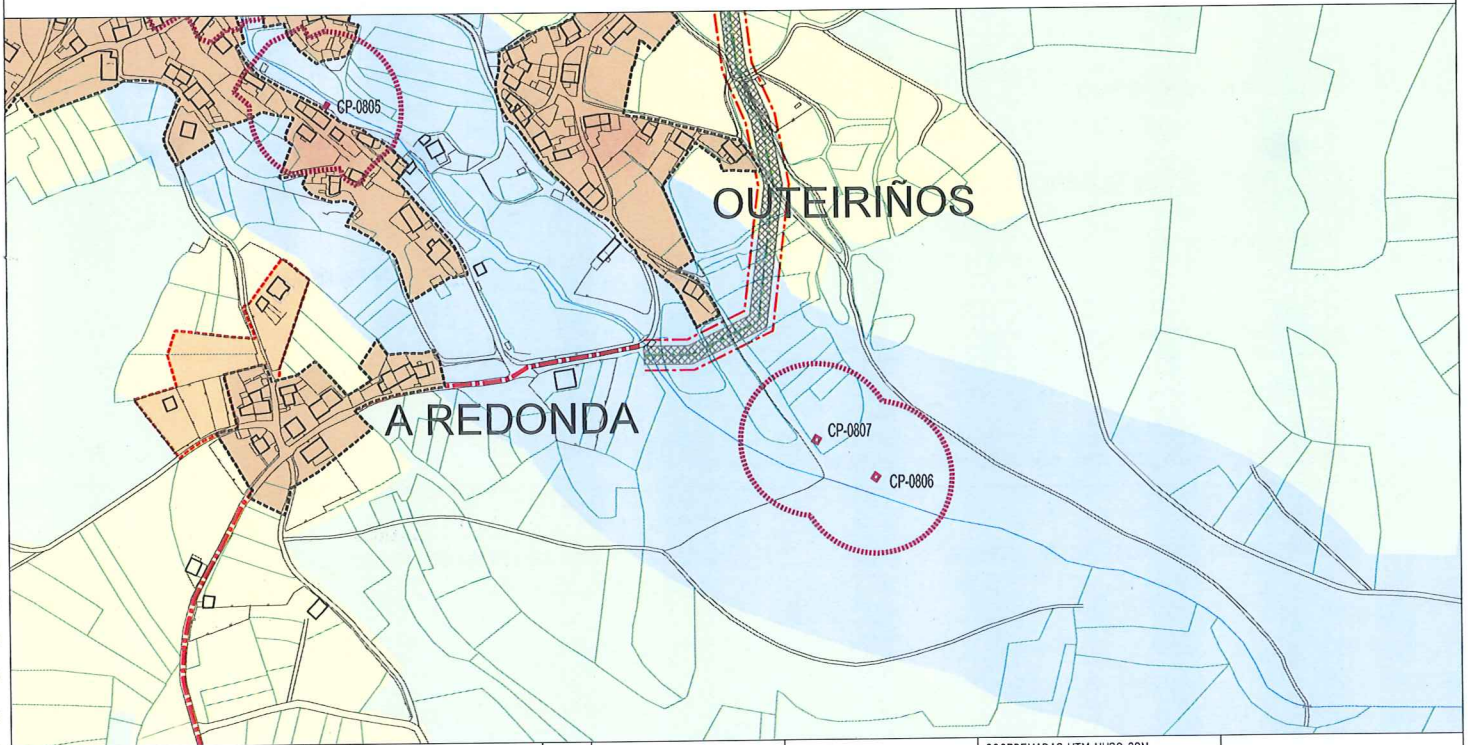

CONTORNO DE PROTECCIÓN	ELEMENTO CATALOGADO			COORDENADAS UTM-HUSO 29N X: X:	Y: Y:
SOLO URBANO SU-C	SOLO URBANIZABLE DISPOSICIÓN TRANSITORIA 13ª SUR-T	SOLO NÚCLEO RURAL COMPLEXO NR-HT/C	SOLO RÚSTICO DE PROTECCIÓN FORESTAL SR-PF	SOLO RÚSTICO DE PROTECCIÓN PATRIMONIAL SR-PP	SOLO RÚSTICO DE PROTECCIÓN PAISAXÍSTICA SR-PX
SOLO URBANO NON CONSOLIDADO SU-NC	SOLO NÚCLEO RURAL HISTÓRICO-TRADICIONAL NR-HT	SOLO RÚSTICO DE PROTECCIÓN ORDINARIA SR-PO	SOLO RÚSTICO DE PROTECCIÓN DE COSTAS SR-PC	SOLO RÚSTICO DE PROTECCIÓN DE INFRAESTRUCTURAS SR-PI	ACTUACIÓN INTEGRAL EN SOLO DE NÚCLEO RURAL
SOLO URBANIZABLE DELIMITADO SUR-D	SOLO NÚCLEO RURAL COMÚN NR-C	SOLO RÚSTICO DE PROTECCIÓN AGROPECUARIA SR-PA	SOLO RÚSTICO DE PROTECCIÓN DAS AUGAS SR-PR	SOLO RÚSTICO DE PROTECCIÓN DE ESPAZOS NATURAIS SR-PN	PLAN ESPECIAL DE DOTACIÓNS E ESPAZOS LIBRES DO LITORAL (PE)

CLASE DE ELEMENTO
ARQUITECTURA

TIPOLOXÍA
CONSTRUCIÓN POPULAR

CLAVE DE IDENTIFICACIÓN
CP-0807



APROBADO PROVISIONALMENTE
POLO PLENO
En sesión de data,
18 NOV 2015
O SECRETARIO

DENOMINACIÓN:	PARROQUIA:	NÚCLEO:	LUGAR:
MUÍÑO	**ENTRECRUCES (SAN XENS)**	**OUTERIÑOS**	**COVA DO RUZO**

ADSCRICIÓN/ ESTILO

COORDENADAS:
UTM X = 526176 Y = 4775980

DESCRICIÓN
Muíño con estrutura de cantería, con cuberta a dúas augas case completamente cuberta pola vexetación. O único van do que dispón é a porta de entrada.

CATEGORÍA	TITULARIDADE	NIVEL DE PROTECCIÓN	ESTADO DE CONSERVACIÓN	USO
INCLUIDO NO CATÁLOGO	PRIVADO	AMBIENTAL	MALO	SEN USO

CLASE DE SOLO
SOLO RÚSTICO DE PROTECCIÓN DAS AUGAS

ORDENANZA DE APLICACIÓN
Ordenación do territorio

XUNTA DE GALICIA
Aprobado definitivamente por Orde da Conselleira de Medio Ambiente, Territorio e Infraestruturas
de data - 4 FEB. 2016
A xefa do servizo de Planificación Urbanística III
Lucía Linares Yáñez

OBSERVACIÓNS

ELEMENTOS A PROTEXER

MELLORAS NECESARIAS
Recuperación do entorno, consolidación de muros e cuberta.

OBRAS PROHIBIDAS	OBRAS PERMITIDAS
As derivadas do seu nivel de protección	As derivadas do seu nivel de protección

PLAN XERAL DE ORDENACIÓN MUNICIPAL
CONCELLO DE CARBALLO

CATÁLOGO DE ELEMENTOS A PROTEXER OU RECUPERAR

DENOMINACIÓN	CLAVE DE IDENTIFICACIÓN	PLANO P.X.O.M.
MUÍÑO	CP-0808	C-09



1/1.000

1/5.000

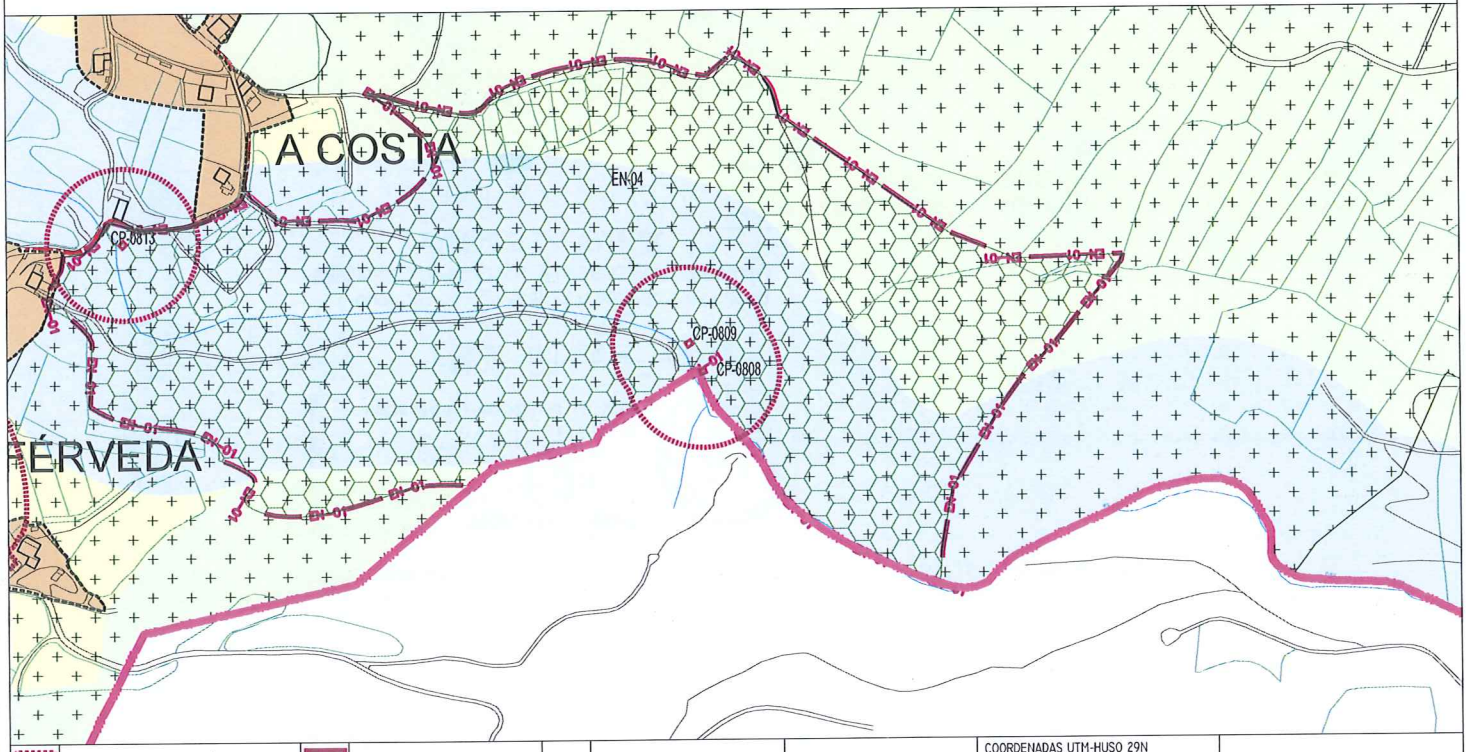

CONTORNO DE PROTECCIÓN	ELEMENTO CATALOGADO				COORDENADAS UTM-HUSO 29N X: X:	Y: Y:	
SOLO URBANO SU-C	SOLO URBANIZABLE DISPOSICIÓN TRANSITORIA 13ª SUR-T	SOLO NÚCLEO RURAL COMPLEXO NR-HT/C		SOLO RÚSTICO DE PROTECCIÓN FORESTAL SR-PF	SOLO RÚSTICO DE PROTECCIÓN PATRIMONIAL SR-PP	SOLO RÚSTICO DE PROTECCIÓN PAISAXÍSTICA SR-PX	
SOLO URBANO NON CONSOLIDADO SU-NC	SOLO NÚCLEO RURAL HISTÓRICO-TRADICIONAL NR-HT	SOLO RÚSTICO DE PROTECCIÓN ORDINARIA SR-PO		SOLO RÚSTICO DE PROTECCIÓN DE COSTAS SR-PC	SOLO RÚSTICO DE PROTECCIÓN DE INFRAESTRUCTURAS SR-PI	ACTUACIÓN INTEGRAL EN SOLO DE NÚCLEO RURAL	
SOLO URBANIZABLE DELIMITADO SUR-D	SOLO NÚCLEO RURAL COMÚN NR-C	SOLO RÚSTICO DE PROTECCIÓN AGROPECUARIA SR-PA		SOLO RÚSTICO DE PROTECCIÓN DAS AUGAS SR-PR	SOLO RÚSTICO DE PROTECCIÓN DE ESPAZOS NATURAIS SR-PN	PLAN ESPECIAL DE DOTACIÓNS E ESPAZOS LIBRES DO LITORAL (PE)	

CLASE DE ELEMENTO	TIPOLOXÍA	CLAVE DE IDENTIFICACIÓN
ARQUITECTURA	CONSTRUCIÓN POPULAR	**CP-0808**



APROBADO PROVISIONALMENTE
POLO PLENO
En sesión de data,
18 NOV 2015
O SECRETARIO
CONCELLO DE CARBALLO

DENOMINACIÓN:	PARROQUIA:	NÚCLEO:	LUGAR:
MUÍÑO	**ENTRECRUCES (SAN XENS)**	**A COSTA**	**FÉRBEDA**

ADSCRICIÓN/ ESTILO

COORDENADAS:
UTM X = 526488 Y = 4774825

DESCRICIÓN

Muíño recentemente restaurado con estrutura de cantería con cuberta a dúas augas en tella, que vai sobre unha armazón de madeira composta de trabes. A porta de entrada tamén é de madeira.

CATEGORÍA	TITULARIDADE	NIVEL DE PROTECCIÓN	ESTADO DE CONSERVACIÓN	USO
INCLUIDO NO CATÁLOGO	PRIVADO	ESTRUTURAL	BO	MUÍÑO

CLASE DE SOLO

SOLO RÚSTICO DE PROTECCIÓN DAS AUGAS
SOLO RÚSTICO DE PROTECCIÓN DE ESPAZOS NATURAIS

ORDENANZA DE APLICACIÓN

XUNTA DE GALICIA
Aprobado definitivamente por Orde da Conselleira de Medio Ambiente e Ordenación do Territorio
de data - 4 FEB. 2016
A xefa do servizo de Planificación Urbanística III
Lucía Linares Yáñez

OBSERVACIÓNS

ELEMENTOS A PROTEXER

LINTEIS,ESQUINAIS DE CANTERÍA

MELLORAS NECESARIAS

OBRAS PROHIBIDAS	OBRAS PERMITIDAS
As derivadas do seu nivel de protección	As derivadas do seu nivel de protección

PLAN XERAL DE ORDENACIÓN MUNICIPAL
CONCELLO DE CARBALLO

CATÁLOGO DE ELEMENTOS A PROTEXER OU RECUPERAR

DENOMINACIÓN	CLAVE DE IDENTIFICACIÓN	PLANO P.X.O.M.
MUÍÑO	CP-0809	C-09

APROBADO PROVISIONALMENTE
POLO PLENO
En sesión de data,
18 NOV 2015
O SECRETARIO

XUNTA DE GALICIA
Aprobado definitivamente por Orde da Conselleira de Medio Ambiente e Ordenación do Territorio
de data - 4 FEB. 2016
A xefa do servizo de Planificación Urbanística III
Lucía Linares Yáñez



1/1.000

1/5.000

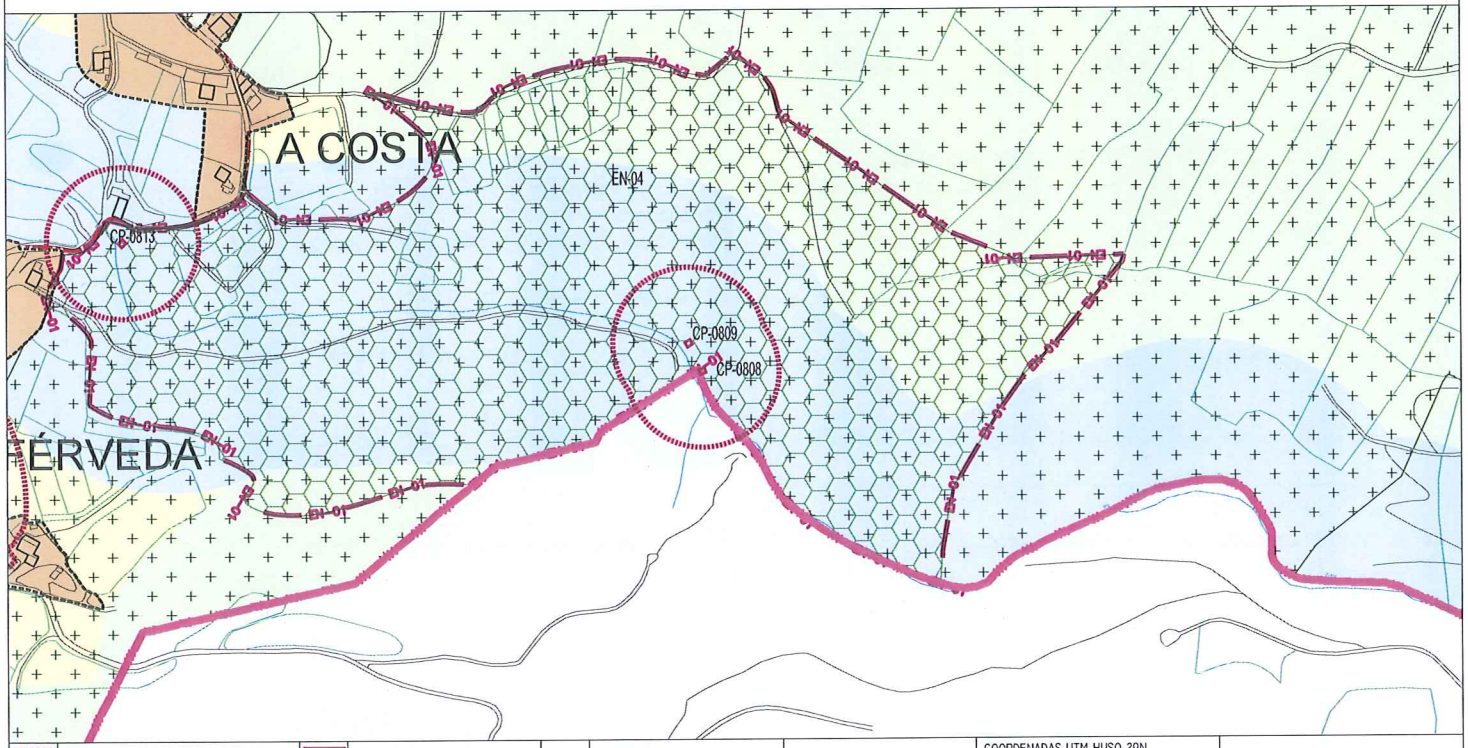

CONTORNO DE PROTECCIÓN	ELEMENTO CATALOGADO				COORDENADAS UTM-HUSO 29N X: X:	Y: Y:	
SOLO URBANO SU-C	SOLO URBANIZABLE DISPOSICIÓN TRANSITORIA 13ª SUR-T	SOLO NÚCLEO RURAL COMPLEXO NR-HT/C		SOLO RÚSTICO DE PROTECCIÓN FORESTAL SR-PF	SOLO RÚSTICO DE PROTECCIÓN PATRIMONIAL SR-PP	SOLO RÚSTICO DE PROTECCIÓN PAISAXÍSTICA SR-PX	
SOLO URBANO NON CONSOLIDADO SU-NC	SOLO NÚCLEO RURAL HISTÓRICO-TRADICIONAL NR-HT	SOLO RÚSTICO DE PROTECCIÓN ORDINARIA SR-PO		SOLO RÚSTICO DE PROTECCIÓN DE COSTAS SR-PC	SOLO RÚSTICO DE PROTECCIÓN DE INFRAESTRUCTURAS SR-PI	ACTUACIÓN INTEGRAL EN SOLO DE NÚCLEO RURAL	
SOLO URBANIZABLE DELIMITADO SUR-D	SOLO NÚCLEO RURAL COMÚN NR-C	SOLO RÚSTICO DE PROTECCIÓN AGROPECUARIA SR-PA		SOLO RÚSTICO DE PROTECCIÓN DAS AUGAS SR-PR	SOLO RÚSTICO DE PROTECCIÓN DE ESPAZOS NATURAIS SR-PN	PLAN ESPECIAL DE DOTACIÓNS E ESPAZOS LIBRES DO LITORAL (PE)	

CLASE DE ELEMENTO	TIPOLOXÍA	CLAVE DE IDENTIFICACIÓN
ARQUITECTURA	CONSTRUCIÓN POPULAR	**CP-0809**



APROBADO PROVISIONALMENTE
POLO PLENO
En sesión de data,
18 NOV 2015
O SECRETARIO
CONCELLO DE CARBALLO

DENOMINACIÓN:	PARROQUIA:	NÚCLEO:	LUGAR:
MUÍÑO	**ENTRECRUCES (SAN XENS)**	**A COSTA**	**FÉRBEDA**

ADSCRICIÓN/ ESTILO

COORDENADAS:
UTM X = 526479 Y = 4774843

DESCRICIÓN
Muíño con estrutura de pedra e cuberta de tella, que foi recentemente restaurado respectando a tipoloxía da zona.

CATEGORÍA	TITULARIDADE	NIVEL DE PROTECCIÓN	ESTADO DE CONSERVACIÓN	USO
INCLUIDO NO CATÁLOGO	PRIVADO	ESTRUTURAL	BO	MUÍÑO

CLASE DE SOLO	ORDENANZA DE APLICACIÓN
SOLO RÚSTICO DE PROTECCIÓN DAS AUGAS SOLO RÚSTICO DE PROTECCIÓN DE ESPAZOS NATURAIS	

XUNTA DE GALICIA
Aprobado definitivamente por Orde da Conselleira de Medio Ambiente e Ordenación do Territorio
de data - 4 FEB. 2016
A xefa do servizo de Planificación Urbanística III
Lucía Linares Yáñez

OBSERVACIÓNS

ELEMENTOS A PROTEXER
FORMACIÓN DE OCOS

MELLORAS NECESARIAS

OBRAS PROHIBIDAS	OBRAS PERMITIDAS
As derivadas do seu nivel de protección	As derivadas do seu nivel de protección

PLAN XERAL DE ORDENACIÓN MUNICIPAL
CONCELLO DE CARBALLO

CATÁLOGO DE ELEMENTOS A PROTEXER OU RECUPERAR

DENOMINACIÓN	CLAVE DE IDENTIFICACIÓN	PLANO P.X.O.M.
HÓRREO NA IGREXA	CP-0810	C-09



I/1.000

I/5.000

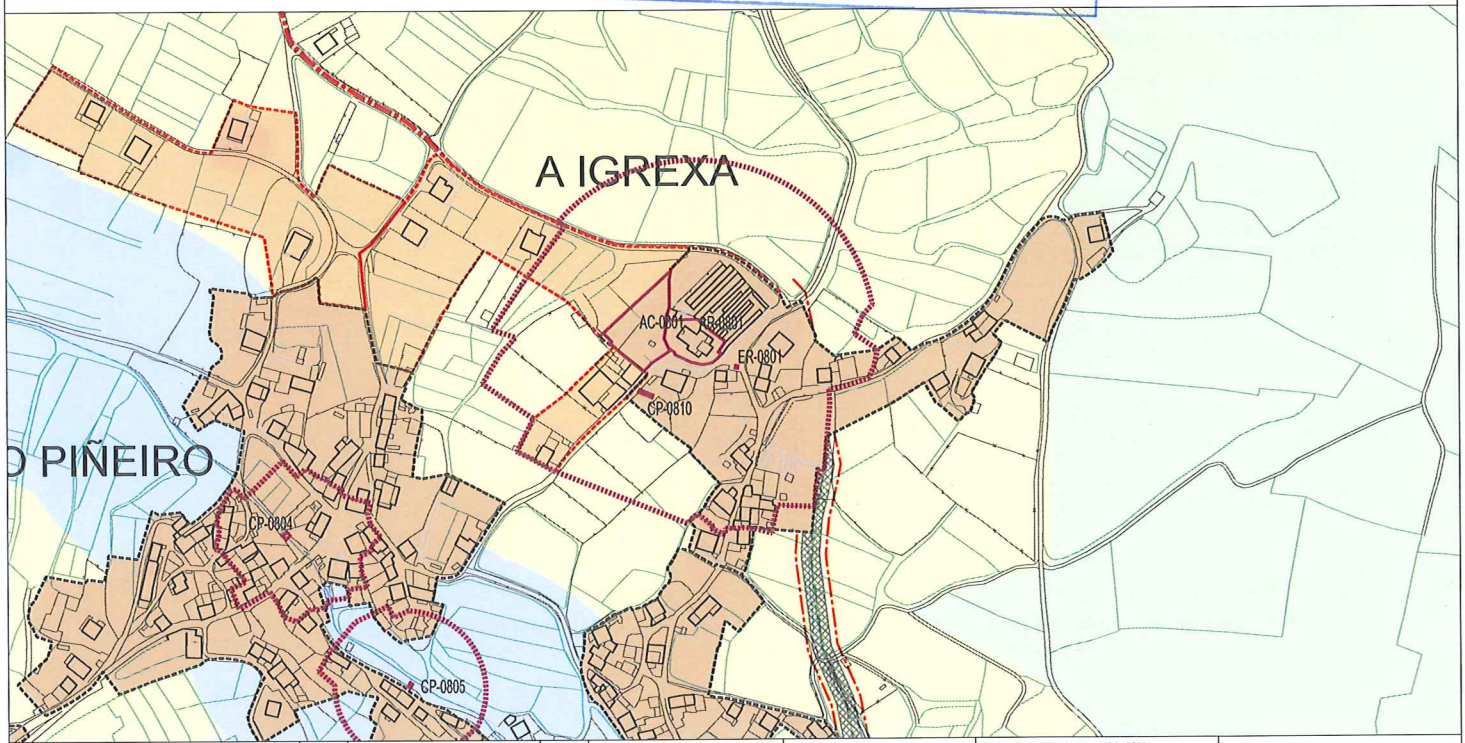

CONTORNO DE PROTECCIÓN	ELEMENTO CATALOGADO				COORDENADAS UTM-HUSO 29N X: X:	Y: Y:	
SOLO URBANO SU-C	SOLO URBANIZABLE DISPOSICIÓN TRANSITORIA 13ª SUR-T	SOLO NÚCLEO RURAL COMPLEXO NR-HT/C		SOLO RÚSTICO DE PROTECCIÓN FORESTAL SR-PF	SOLO RÚSTICO DE PROTECCIÓN PATRIMONIAL SR-PP	SOLO RÚSTICO DE PROTECCIÓN PAISAXÍSTICA SR-PX	
SOLO URBANO NON CONSOLIDADO SU-NC	SOLO NÚCLEO RURAL HISTÓRICO-TRADICIONAL NR-HT	SOLO RÚSTICO DE PROTECCIÓN ORDINARIA SR-PO		SOLO RÚSTICO DE PROTECCIÓN DE COSTAS SR-PC	SOLO RÚSTICO DE PROTECCIÓN DE INFRAESTRUCTURAS SR-PI	ACTUACIÓN INTEGRAL EN SOLO DE NÚCLEO RURAL	
SOLO URBANIZABLE DELIMITADO SUR-D	SOLO NÚCLEO RURAL COMÚN NR-C	SOLO RÚSTICO DE PROTECCIÓN AGROPECUARIA SR-PA		SOLO RÚSTICO DE PROTECCIÓN DAS AUGAS SR-PR	SOLO RÚSTICO DE PROTECCIÓN DE ESPAZOS NATURAIS SR-PN	PLAN ESPECIAL DE DOTACIÓNS E ESPAZOS LIBRES DO LITORAL (PE)	

CLASE DE ELEMENTO	TIPOLOXÍA	CLAVE DE IDENTIFICACIÓN
ARQUITECTURA	CONSTRUCIÓN POPULAR	**CP-0810**



APROBADO PROVISIONALMENTE
POLO PLENO
En sesión de data,
18 NOV 2015
O SECRETARIO
CONCELLO DE CARBALLO

DENOMINACIÓN:	PARROQUIA:	NÚCLEO:	LUGAR:
HÓRREO NA IGREXA	**ENTRECRUCES (SAN XENS)**	**A IGREXA**	

ADSCRICIÓN/ ESTILO	COORDENADAS:		
ARQUITECTURA POPULAR	UTM	X = 526012	Y = 4776393

DESCRICIÓN

Hórreo sobre pés dereitos de base cadrangular cos testeiros en cantería e os laterais formados por lenzos de mampostería en seco permitindo a ventilación do interior mediante os pequenos ocos que deixan entre si as irregularidades da pedra utilizada.
Exemplar de hórreo ben conservado que destaca pola calidade dos seus acabados construtivos, sendo referencia de importancia para o análise da evolución tipolóxica de estas edificacións tradicionais.

CATEGORÍA	TITULARIDADE	NIVEL DE PROTECCIÓN	ESTADO DE CONSERVACIÓN	USO
BIC	PRIVADO	INTEGRAL	BO	HÓRREO

CLASE DE SOLO	ORDENANZA DE APLICACIÓN
SOLO DE NÚCLEO RURAL HISTÓRICO-TRADICIONAL	

XUNTA DE GALICIA
Aprobado definitivamente por Orde da Conselleira de Medio Ambiente e Ordenación do Territorio
de data - 4 FEB. 2015
A xefa do servizo de Planificación Urbanística III
Lucía Fingas Yáñez

OBSERVACIÓNS

ELEMENTOS A PROTEXER

MELLORAS NECESARIAS

OBRAS PROHIBIDAS	OBRAS PERMITIDAS
As derivadas do seu nivel de protección	As derivadas do seu nivel de protección

PLAN XERAL DE ORDENACIÓN MUNICIPAL
CONCELLO DE CARBALLO

CATÁLOGO DE ELEMENTOS A PROTEXER OU RECUPERAR

DENOMINACIÓN	CLAVE DE IDENTIFICACIÓN	PLANO P.X.O.M.
MUÍÑO	CP-0811	C-09

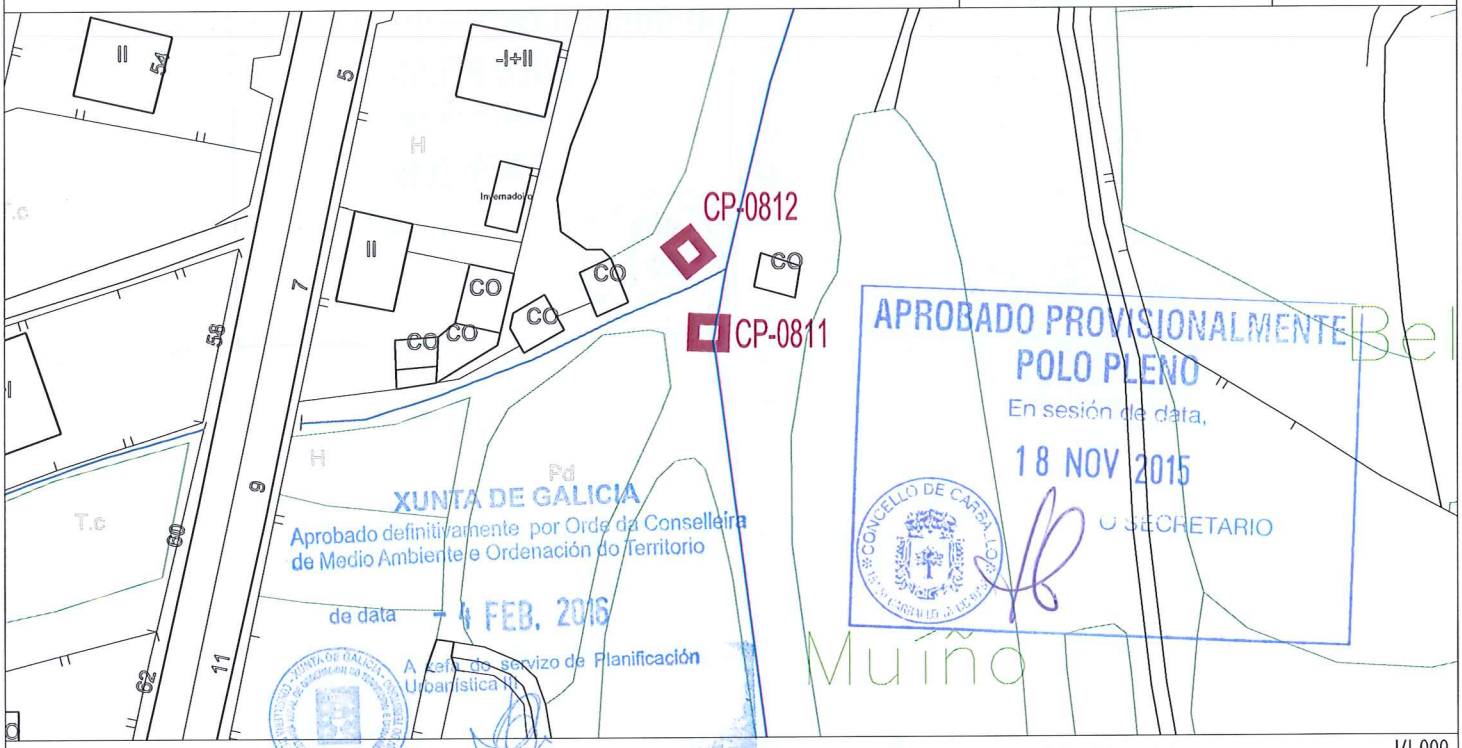

1/1.000

1/5.000

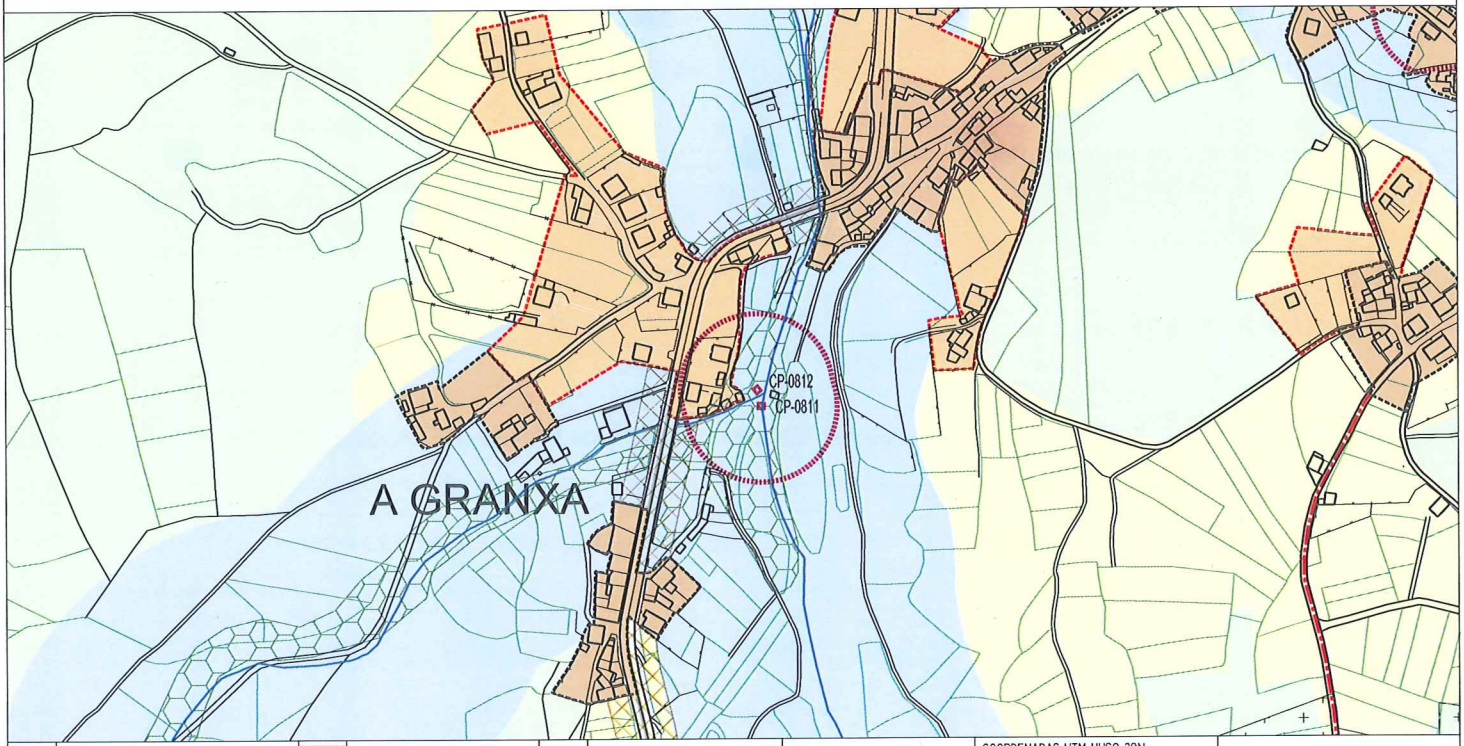

CONTORNO DE PROTECCIÓN	ELEMENTO CATALOGADO				COORDENADAS UTM-HUSO 29N X:		Y:
SOLO URBANO SU-C	SOLO URBANIZABLE DISPOSICIÓN TRANSITORIA 13ª SUR-T	SOLO NÚCLEO RURAL COMPLEXO NR-HT/C		SOLO RÚSTICO DE PROTECCIÓN FORESTAL SR-PF	SOLO RÚSTICO DE PROTECCIÓN PATRIMONIAL SR-PP		SOLO RÚSTICO DE PROTECCIÓN PAISAXÍSTICA SR-PX
SOLO URBANO NON CONSOLIDADO SU-NC	SOLO NÚCLEO RURAL HISTÓRICO-TRADICIONAL NR-HT	SOLO RÚSTICO DE PROTECCIÓN ORDINARIA SR-PO		SOLO RÚSTICO DE PROTECCIÓN DE COSTAS SR-PC	SOLO RÚSTICO DE PROTECCIÓN DE INFRAESTRUCTURAS SR-PI		ACTUACIÓN INTEGRAL EN SOLO DE NÚCLEO RURAL
SOLO URBANIZABLE DELIMITADO SUR-D	SOLO NÚCLEO RURAL COMÚN NR-C	SOLO RÚSTICO DE PROTECCIÓN AGROPECUARIA SR-PA		SOLO RÚSTICO DE PROTECCIÓN DAS AUGAS SR-PR	SOLO RÚSTICO DE PROTECCIÓN DE ESPAZOS NATURAIS SR-PN		PLAN ESPECIAL DE DOTACIÓNS E ESPAZOS LIBRES DO LITORAL (PE)

CLASE DE ELEMENTO	TIPOLOXÍA	CLAVE DE IDENTIFICACIÓN
ARQUITECTURA	CONSTRUCIÓN POPULAR	**CP-0811**



APROBADO PROVISIONALMENTE
POLO PLENO
En sesión de data,
18 NOV 2015
O SECRETARIO
CONCELLO DE CARBALLO

DENOMINACIÓN:	PARROQUIA:	NÚCLEO:	LUGAR:
MUÍÑO	**ENTRECRUCES (SAN XENS)**	**A GRANXA**	**MUÍÑO**

ADSCRICIÓN/ ESTILO

COORDENADAS:
UTM X = 525403 Y = 4775940

DESCRICIÓN
Muíño con estrutura de pedra e cuberta de tella.

CATEGORÍA	TITULARIDADE	NIVEL DE PROTECCIÓN	ESTADO DE CONSERVACIÓN	USO
INCLUIDO NO CATÁLOGO	PRIVADO	ESTRUTURAL	REGULAR	MUÍÑO

CLASE DE SOLO
SOLO RÚSTICO DE PROTECCIÓN DAS AUGAS
SOLO RÚSTICO DE PROTECCIÓN DE ESPAZOS NATURAIS

ORDENANZA DE APLICACIÓN

XUNTA DE GALICIA
Aprobado definitivamente por Orde da Conselleira de Medio Ambiente e Ordenación do Territorio
de data - 4 FEB. 2016
A xefa do servizo de Planificación Urbanística III
Lucía Linares Yáñez

OBSERVACIÓNS

ELEMENTOS A PROTEXER

MELLORAS NECESARIAS
Consolidación de muros.

OBRAS PROHIBIDAS	OBRAS PERMITIDAS
As derivadas do seu nivel de protección	As derivadas do seu nivel de protección

PLAN XERAL DE ORDENACIÓN MUNICIPAL
CONCELLO DE CARBALLO

CATÁLOGO DE ELEMENTOS A PROTEXER OU RECUPERAR

DENOMINACIÓN	CLAVE DE IDENTIFICACIÓN	PLANO P.X.O.M.
MUÍÑO	CP-0812	C-09

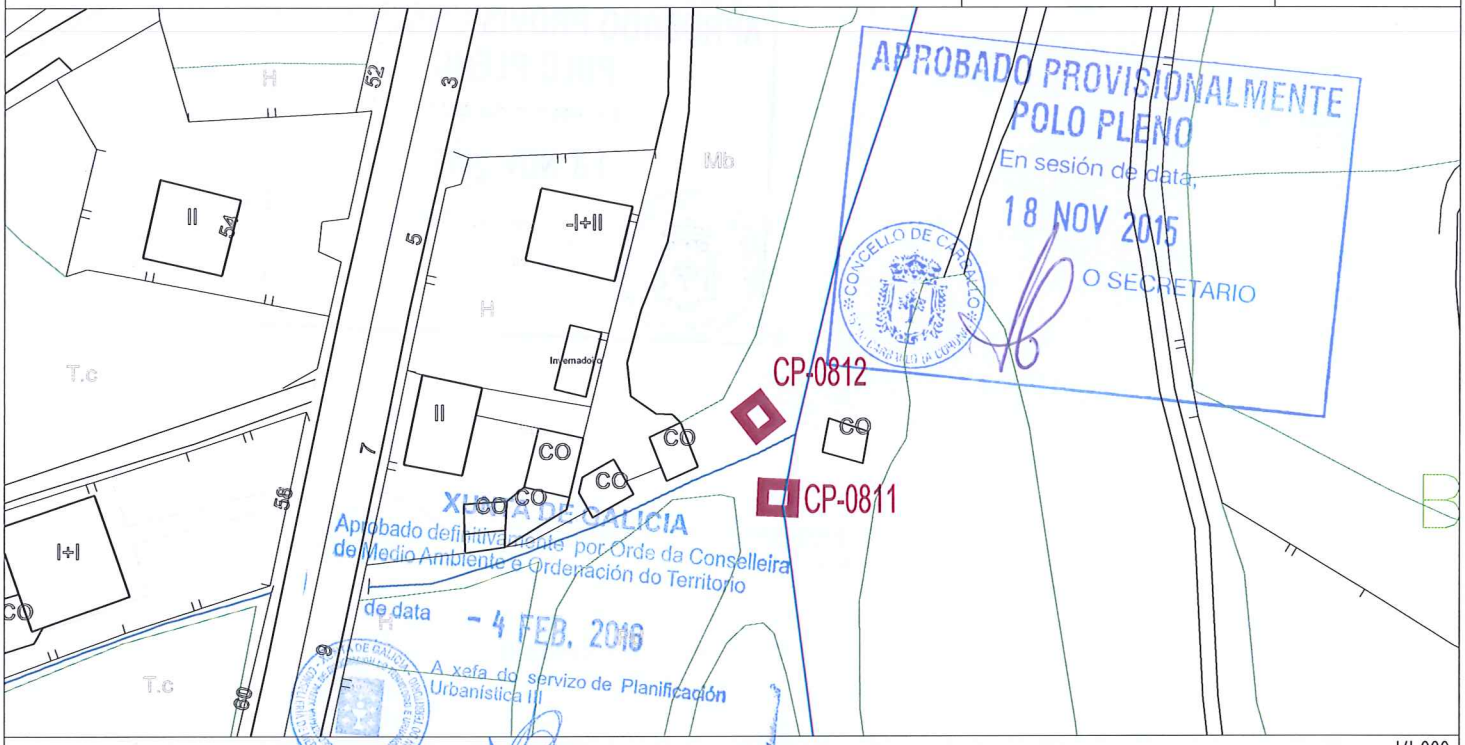

1/1.000

1/5.000

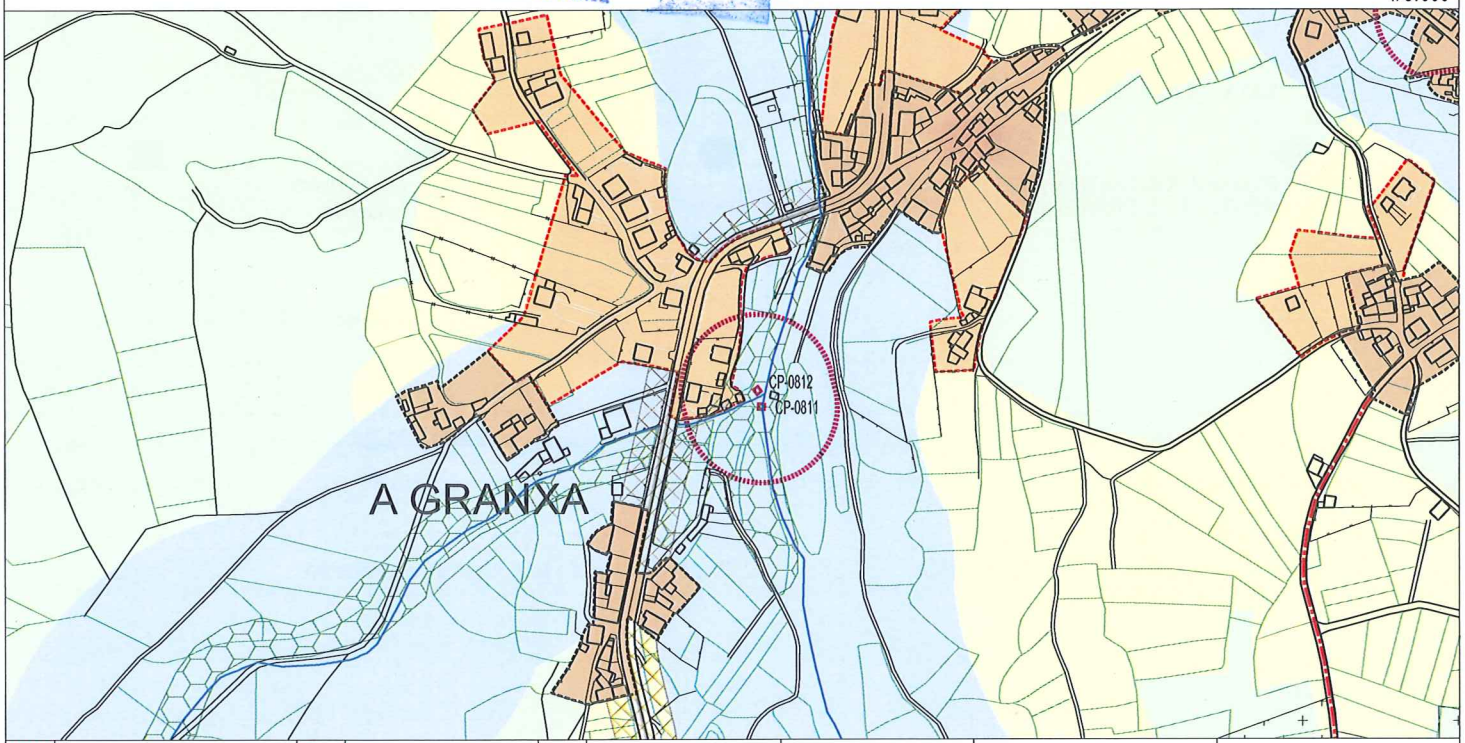

CONTORNO DE PROTECCIÓN	ELEMENTO CATALOGADO				COORDENADAS UTM-HUSO 29N X: X:	Y: Y:	
SOLO URBANO SU-C	SOLO URBANIZABLE DISPOSICIÓN TRANSITORIA 13ª SUR-T	SOLO NÚCLEO RURAL COMPLEXO NR-HT/C		SOLO RÚSTICO DE PROTECCIÓN FORESTAL SR-PF	SOLO RÚSTICO DE PROTECCIÓN PATRIMONIAL SR-PP	SOLO RÚSTICO DE PROTECCIÓN PAISAXÍSTICA SR-PX	
SOLO URBANO NON CONSOLIDADO SU-NC	SOLO NÚCLEO RURAL HISTÓRICO-TRADICIONAL NR-HT	SOLO RÚSTICO DE PROTECCIÓN ORDINARIA SR-PO		SOLO RÚSTICO DE PROTECCIÓN DE COSTAS SR-PC	SOLO RÚSTICO DE PROTECCIÓN DE INFRAESTRUCTURAS SR-PI	ACTUACIÓN INTEGRAL EN SOLO DE NÚCLEO RURAL	
SOLO URBANIZABLE DELIMITADO SUR-D	SOLO NÚCLEO RURAL COMÚN NR-C	SOLO RÚSTICO DE PROTECCIÓN AGROPECUARIA SR-PA		SOLO RÚSTICO DE PROTECCIÓN DAS AUGAS SR-PR	SOLO RÚSTICO DE PROTECCIÓN DE ESPAZOS NATURAIS SR-PN	PLAN ESPECIAL DE DOTACIÓNS E ESPAZOS LIBRES DO LITORAL (PE)	

CLASE DE ELEMENTO	TIPOLOXÍA	CLAVE DE IDENTIFICACIÓN
ARQUITECTURA	CONSTRUCIÓN POPULAR	**CP-0812**



APROBADO PROVISIONALMENTE
POLO PLENO
En sesión de data,
18 NOV 2015
O SECRETARIO

CONCELLO DE CARBALLO

DENOMINACIÓN:	PARROQUIA:	NÚCLEO:	LUGAR:
MUÍÑO	**ENTRECRUCES (SAN XENS)**	**A GRANXA**	**MUÍÑO**

ADSCRICIÓN/ ESTILO

COORDENADAS:
UTM X = 525400 Y = 4775950

DESCRICIÓN

Muíño do que se conserva parte da estrutura orixinal en cantería, que foi completada con formigón tanto nas paredes como na cuberta, a cal é a dúas augas.

CATEGORÍA	TITULARIDADE	NIVEL DE PROTECCIÓN	ESTADO DE CONSERVACIÓN	USO
INCLUIDO NO CATÁLOGO	PRIVADO	AMBIENTAL	MALO	MUÍÑO

CLASE DE SOLO

SOLO RÚSTICO DE PROTECCIÓN DAS AUGAS
SOLO RÚSTICO DE PROTECCIÓN DE ESPAZOS NATURAIS

ORDENANZA DE APLICACIÓN

XUNTA DE GALICIA
Aprobado definitivamente por Orde da Conselleira de Medio Ambiente e Ordenación do Territorio
de data - 4 FEB. 2016
A xefa do servizo de Planificación Urbanística III
Lucía Linares Yáñez

OBSERVACIÓNS

ELEMENTOS A PROTEXER

MELLORAS NECESARIAS

OBRAS PROHIBIDAS	OBRAS PERMITIDAS
As derivadas do seu nivel de protección	As derivadas do seu nivel de protección

PLAN XERAL DE ORDENACIÓN MUNICIPAL
CONCELLO DE CARBALLO

CATÁLOGO DE ELEMENTOS A PROTEXER OU RECUPERAR

DENOMINACIÓN	CLAVE DE IDENTIFICACIÓN	PLANO P.X.O.M.
MUÍÑO	CP-0813	C-09

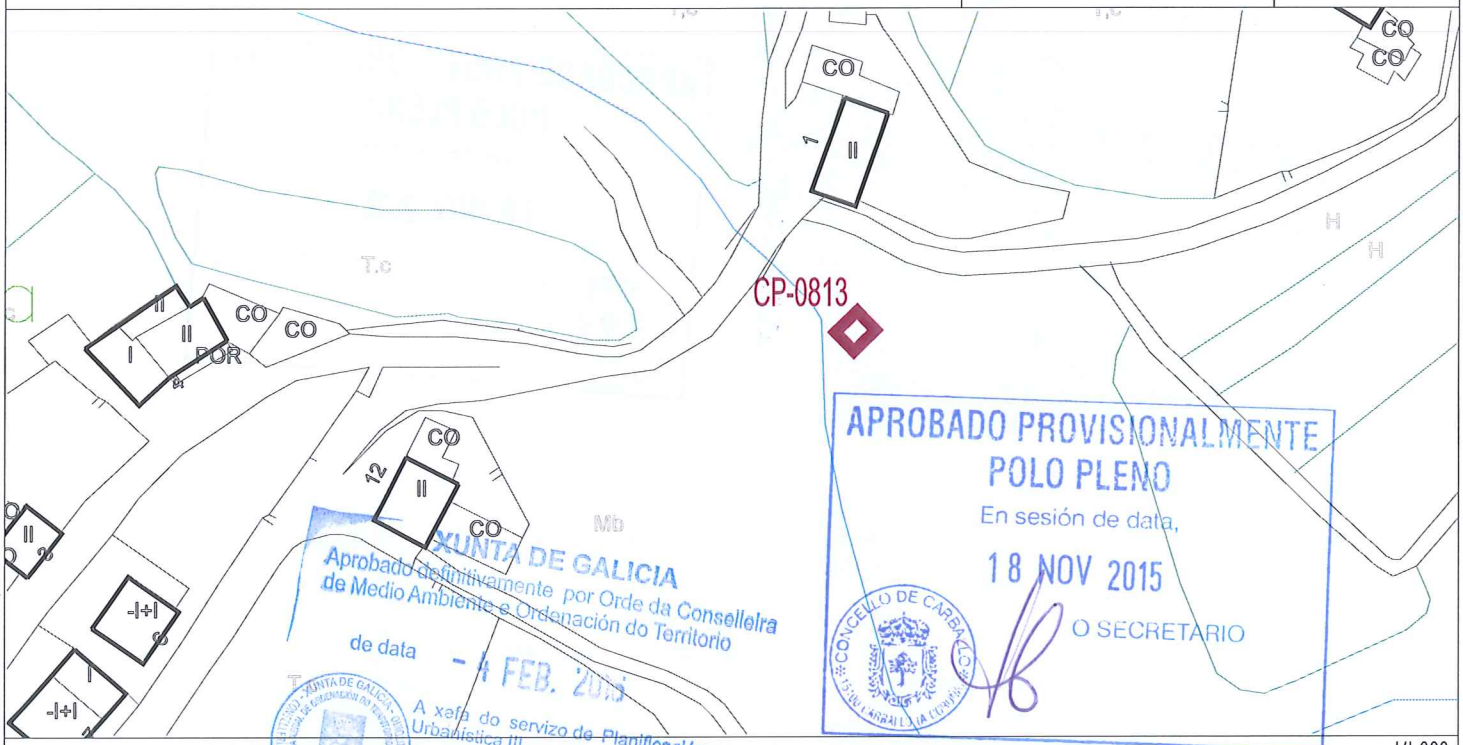

1/1.000

1/5.000

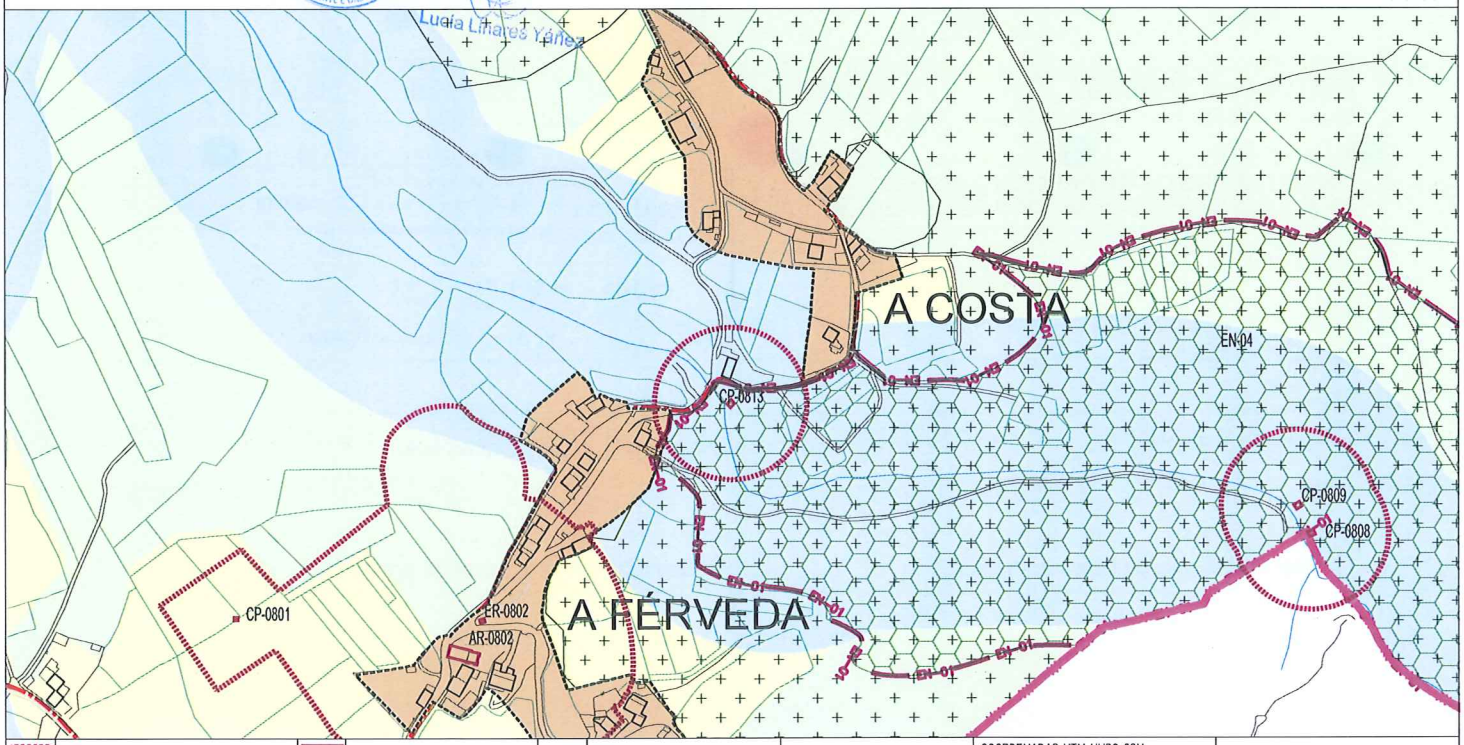

CONTORNO DE PROTECCIÓN	ELEMENTO CATALOGADO				COORDENADAS UTM-HUSO 29N X: X:	Y: Y:
SOLO URBANO SU-C	SOLO URBANIZABLE DISPOSICIÓN TRANSITORIA 13ª SUR-T	SOLO NÚCLEO RURAL COMPLEXO NR-HT/C		SOLO RÚSTICO DE PROTECCIÓN FORESTAL SR-PF	SOLO RÚSTICO DE PROTECCIÓN PATRIMONIAL SR-PP	SOLO RÚSTICO DE PROTECCIÓN PAISAXÍSTICA SR-PX
SOLO URBANO NON CONSOLIDADO SU-NC	SOLO NÚCLEO RURAL HISTÓRICO-TRADICIONAL NR-HT	SOLO RÚSTICO DE PROTECCIÓN ORDINARIA SR-PO		SOLO RÚSTICO DE PROTECCIÓN DE COSTAS SR-PC	SOLO RÚSTICO DE PROTECCIÓN DE INFRAESTRUCTURAS SR-PI	ACTUACIÓN INTEGRAL EN SOLO DE NÚCLEO RURAL
SOLO URBANIZABLE DELIMITADO SUR-D	SOLO NÚCLEO RURAL COMÚN NR-C	SOLO RÚSTICO DE PROTECCIÓN AGROPECUARIA SR-PA		SOLO RÚSTICO DE PROTECCIÓN DAS AUGAS SR-PR	SOLO RÚSTICO DE PROTECCIÓN DE ESPAZOS NATURAIS SR-PN	PLAN ESPECIAL DE DOTACIÓNS E ESPAZOS LIBRES DO LITORAL (PE)

CLASE DE ELEMENTO	TIPOLOXÍA	CLAVE DE IDENTIFICACIÓN
ARQUITECTURA	CONSTRUCIÓN POPULAR	**CP-0813**



APROBADO PROVISIONALMENTE
POLO PLENO
En sesión de data,
18 NOV 2015
O SECRETARIO
CONCELLO DE CARBALLO

DENOMINACIÓN:	PARROQUIA:	NÚCLEO:	LUGAR:
MUÍÑO	**ENTRECRUCES (SAN XENS)**	**A COSTA**	**A RAMALLEIRA**

ADSCRICIÓN/ ESTILO

COORDENADAS:
UTM X = 526107 Y = 4774911

DESCRICIÓN

Muíño que actualmente se atopa totalmente recebado e coa cuberta a dúas augas en formigón. Ten importancia debido a que aínda se conserva a moa.

CATEGORÍA	TITULARIDADE	NIVEL DE PROTECCIÓN	ESTADO DE CONSERVACIÓN	USO
INCLUIDO NO CATÁLOGO	PRIVADO	AMBIENTAL	REGULAR	MUÍÑO

CLASE DE SOLO

SOLO RÚSTICO DE PROTECCIÓN DAS AUGAS
SOLO RÚSTICO DE PROTECCIÓN DE ESPAZOS NATURAIS

ORDENANZA DE APLICACIÓN

XUNTA DE GALICIA
Aprobado definitivamente por Orde da Conselleira de Medio Ambiente e Ordenación do Territorio
do data - 4 FEB. 2016
A xefa do servizo de Planificación Urbanística III
Lucía Liñares Yáñez

OBSERVACIÓNS

ELEMENTOS A PROTEXER

MELLORAS NECESARIAS

OBRAS PROHIBIDAS	OBRAS PERMITIDAS
As derivadas do seu nivel de protección	As derivadas do seu nivel de protección

PLAN XERAL DE ORDENACIÓN MUNICIPAL
CONCELLO DE CARBALLO

CATÁLOGO DE ELEMENTOS A PROTEXER OU RECUPERAR

DENOMINACIÓN	CLAVE DE IDENTIFICACIÓN	PLANO P.X.O.M.
MUÍÑO	CP-0815	C-09



1/1.000

1/5.000

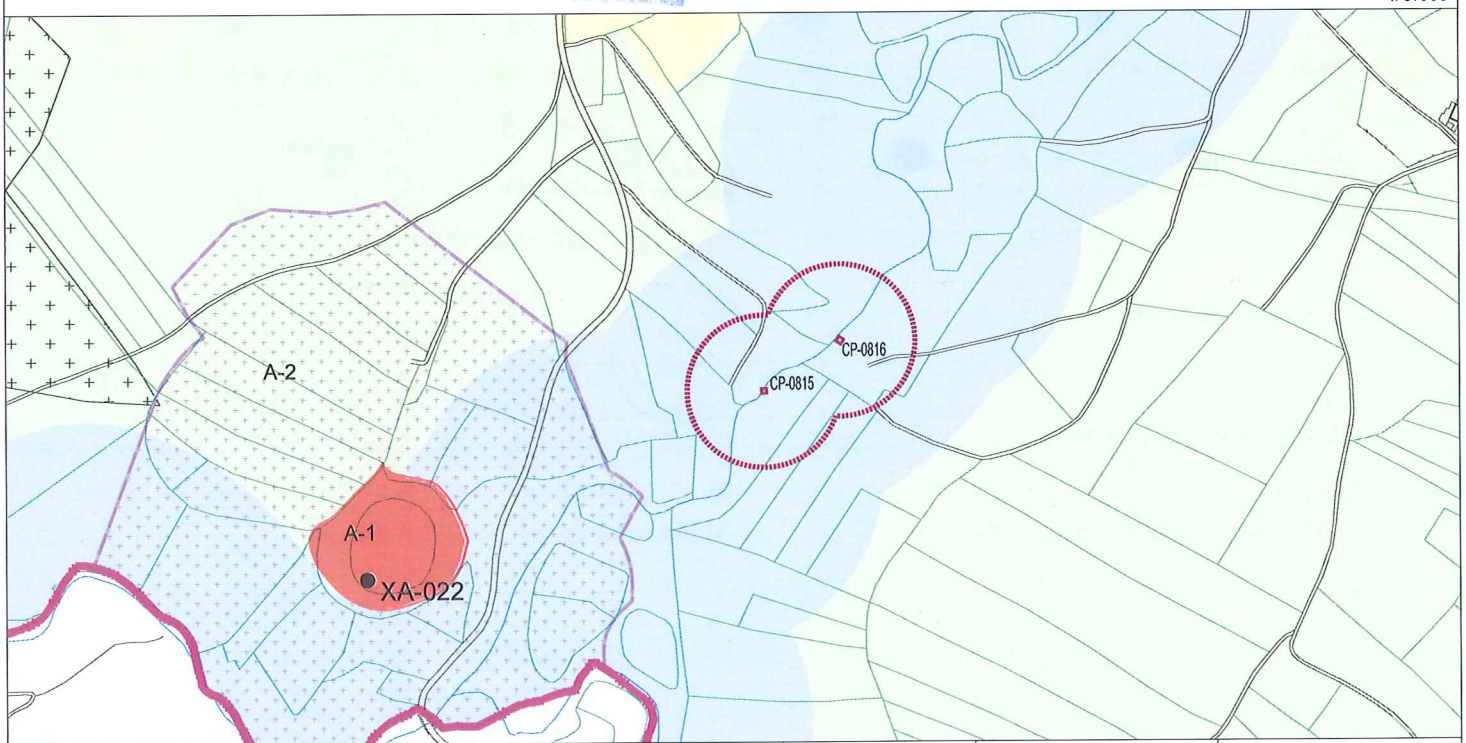

CONTORNO DE PROTECCIÓN	ELEMENTO CATALOGADO			COORDENADAS UTM-HUSO 29N X: X:		Y: Y:
SOLO URBANO SU-C	SOLO URBANIZABLE DISPOSICIÓN TRANSITORIA 13ª SUR-T	SOLO NÚCLEO RURAL COMPLEXO NR-HT/C		SOLO RÚSTICO DE PROTECCIÓN FORESTAL SR-PF	SOLO RÚSTICO DE PROTECCIÓN PATRIMONIAL SR-PP	SOLO RÚSTICO DE PROTECCIÓN PAISAXÍSTICA SR-PX
SOLO URBANO NON CONSOLIDADO SU-NC	SOLO NÚCLEO RURAL HISTÓRICO-TRADICIONAL NR-HT	SOLO RÚSTICO DE PROTECCIÓN ORDINARIA SR-PO		SOLO RÚSTICO DE PROTECCIÓN DE COSTAS SR-PC	SOLO RÚSTICO DE PROTECCIÓN DE INFRAESTRUCTURAS SR-PI	ACTUACIÓN INTEGRAL EN SOLO DE NÚCLEO RURAL
SOLO URBANIZABLE DELIMITADO SUR-D	SOLO NÚCLEO RURAL COMÚN NR-C	SOLO RÚSTICO DE PROTECCIÓN AGROPECUARIA SR-PA		SOLO RÚSTICO DE PROTECCIÓN DAS AUGAS SR-PR	SOLO RÚSTICO DE PROTECCIÓN DE ESPAZOS NATURAIS SR-PN	PLAN ESPECIAL DE DOTACIÓNS E ESPAZOS LIBRES DO LITORAL (PE)

CLASE DE ELEMENTO	TIPOLOXÍA	CLAVE DE IDENTIFICACIÓN
ARQUITECTURA	CONSTRUCIÓN POPULAR	**CP-0815**



APROBADO PROVISIONALMENTE
POLO PLENO
En sesión de data,
18 NOV 2015
O SECRETARIO
CONCELLO DE CARBALLO

DENOMINACIÓN:	PARROQUIA:	NÚCLEO:	LUGAR:
MUÍÑO	**ENTRECRUCES (SAN XENS)**	**VILACHÁN**	**XERPAS**

ADSCRICIÓN/ ESTILO

COORDENADAS:
UTM X = 527546 Y = 4774785

DESCRICIÓN
Muíño en estado ruinoso do que apenas se conserva a estrutura e que se atopa cuberto pola vexetación.

CATEGORÍA	TITULARIDADE	NIVEL DE PROTECCIÓN	ESTADO DE CONSERVACIÓN	USO
INCLUIDO NO CATÁLOGO	PRIVADO	AMBIENTAL	MALO	SEN USO

CLASE DE SOLO
SOLO RÚSTICO DE PROTECCIÓN DAS AUGAS

ORDENANZA DE APLICACIÓN

XUNTA DE GALICIA
Aprobado definitivamente por Orde da Conselleira de Medio Ambiente e Ordenación do Territorio
de data - 4 FEB. 2016
A xefa do servizo de Planificación Urbanística III
Lucía Linares Yáñez

OBSERVACIÓNS

ELEMENTOS A PROTEXER

MELLORAS NECESARIAS
Recuperación do entorno.

OBRAS PROHIBIDAS	OBRAS PERMITIDAS
As derivadas do seu nivel de protección	As derivadas do seu nivel de protección

PLAN XERAL DE ORDENACIÓN MUNICIPAL
CONCELLO DE CARBALLO

CATÁLOGO DE ELEMENTOS A PROTEXER OU RECUPERAR

DENOMINACIÓN	CLAVE DE IDENTIFICACIÓN	PLANO P.X.O.M.
MUÍÑO	CP-0816	C-09



1/1.000

1/5.000

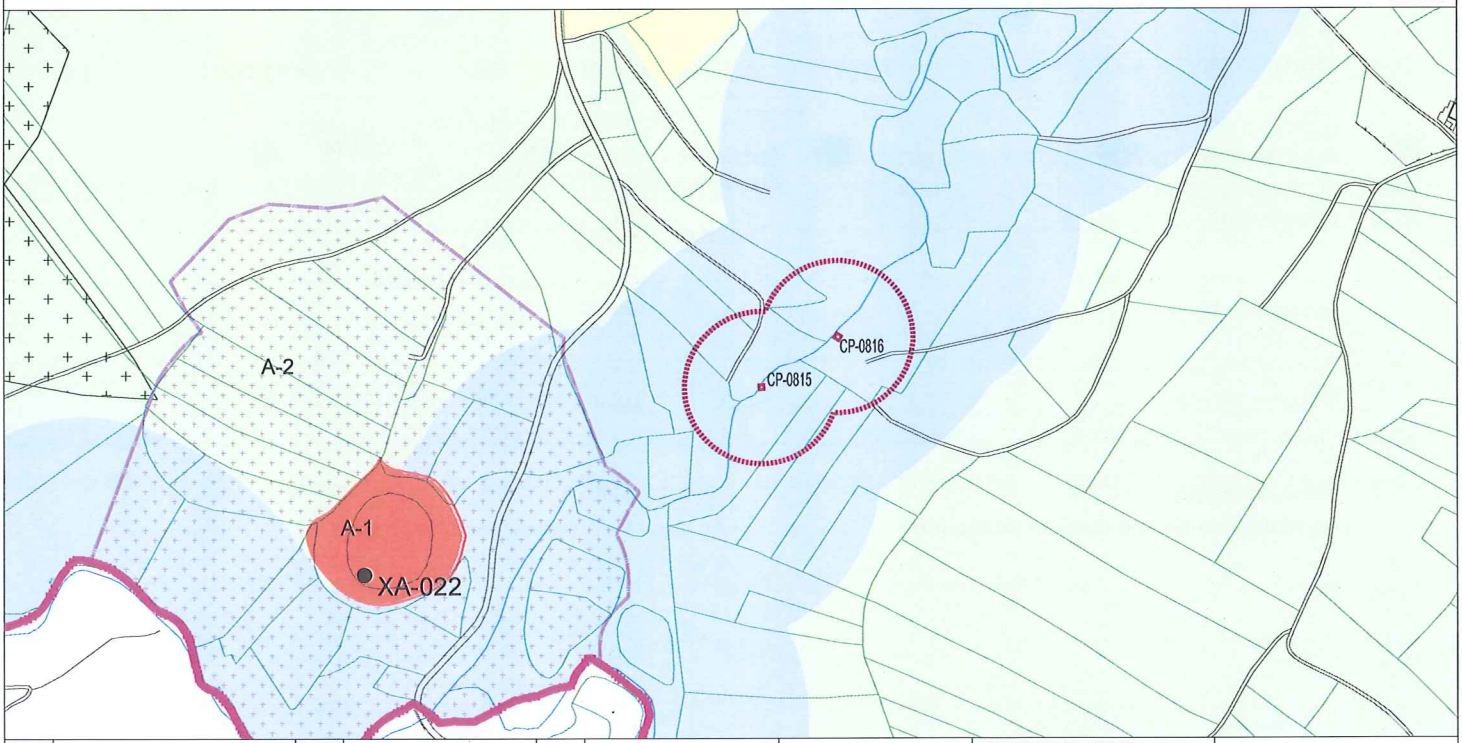

CONTORNO DE PROTECCIÓN	ELEMENTO CATALOGADO			COORDENADAS UTM-HUSO 29N X: X:		Y: Y:
SOLO URBANO SU-C	SOLO URBANIZABLE DISPOSICIÓN TRANSITORIA 13ª SUR-T	SOLO NÚCLEO RURAL COMPLEXO NR-HT/C		SOLO RÚSTICO DE PROTECCIÓN FORESTAL SR-PF	SOLO RÚSTICO DE PROTECCIÓN PATRIMONIAL SR-PP	SOLO RÚSTICO DE PROTECCIÓN PAISAXÍSTICA SR-PX
SOLO URBANO NON CONSOLIDADO SU-NC	SOLO NÚCLEO RURAL HISTÓRICO-TRADICIONAL NR-HT	SOLO RÚSTICO DE PROTECCIÓN ORDINARIA SR-PO		SOLO RÚSTICO DE PROTECCIÓN DE COSTAS SR-PC	SOLO RÚSTICO DE PROTECCIÓN DE INFRAESTRUCTURAS SR-PI	ACTUACIÓN INTEGRAL EN SOLO DE NÚCLEO RURAL
SOLO URBANIZABLE DELIMITADO SUR-D	SOLO NÚCLEO RURAL COMÚN NR-C	SOLO RÚSTICO DE PROTECCIÓN AGROPECUARIA SR-PA		SOLO RÚSTICO DE PROTECCIÓN DAS AUGAS SR-PR	SOLO RÚSTICO DE PROTECCIÓN DE ESPAZOS NATURAIS SR-PN	PLAN ESPECIAL DE DOTACIÓNS E ESPAZOS LIBRES DO LITORAL (PE)

CLASE DE ELEMENTO	TIPOLOXÍA	CLAVE DE IDENTIFICACIÓN
ARQUITECTURA	CONSTRUCIÓN POPULAR	**CP-0816**



APROBADO PROVISIONALMENTE
POLO PLENO
En sesión de data,
18 NOV 2015
O SECRETARIO

CONCELLO DE CARBALLO

DENOMINACIÓN:	PARROQUIA:	NÚCLEO:	LUGAR:
MUÍÑO	**ENTRECRUCES (SAN XENS)**	**VILACHÁN**	**XERPAS**

ADSCRICIÓN/ ESTILO

COORDENADAS:
UTM X = 527596 Y = 4774818

DESCRICIÓN
Muíño recebado, e con cuberta de formigón a un auga.

CATEGORÍA	TITULARIDADE	NIVEL DE PROTECCIÓN	ESTADO DE CONSERVACIÓN	USO
INCLUIDO NO CATÁLOGO	PRIVADO	AMBIENTAL	MALO	SEN USO

CLASE DE SOLO
SOLO RÚSTICO DE PROTECCIÓN DAS AUGAS

ORDENANZA DE APLICACIÓN

XUNTA DE GALICIA
Aprobado definitivamente por Orde da Conselleira de Medio Ambiente e Ordenación do Territorio
de data - 4 FEB. 2016
A xefa do servizo de Planificación Urbanística III
Lucía Linares Yáñez

OBSERVACIÓNS

ELEMENTOS A PROTEXER

MELLORAS NECESARIAS

OBRAS PROHIBIDAS	OBRAS PERMITIDAS
As derivadas do seu nivel de protección	As derivadas do seu nivel de protección

PLAN XERAL DE ORDENACIÓN MUNICIPAL
CONCELLO DE CARBALLO

CATÁLOGO DE ELEMENTOS A PROTEXER OU RECUPERAR

DENOMINACIÓN	CLAVE DE IDENTIFICACIÓN	PLANO P.X.O.M.
CRUCEIRO DE SAN XENS DE ENTRECRUCES	ER-0801	C-09

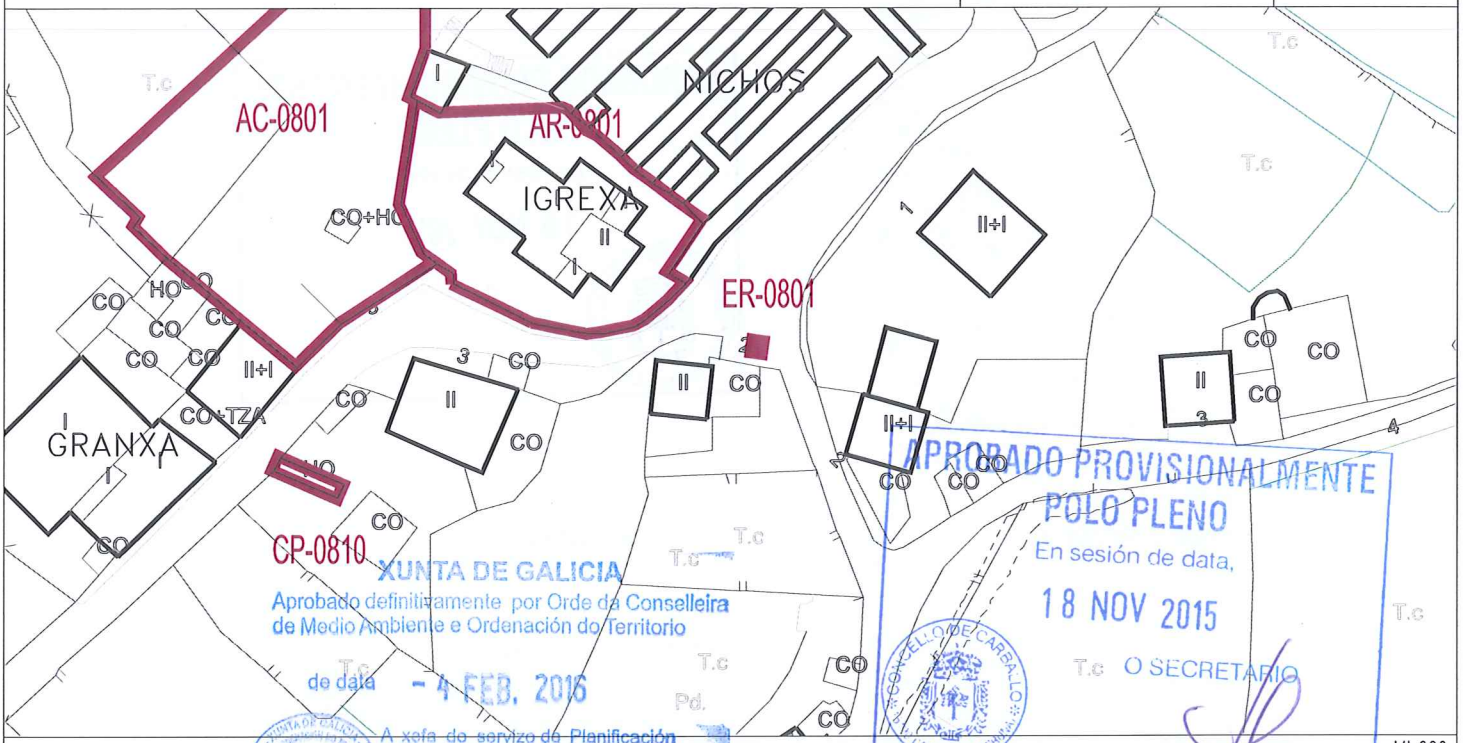

1/1.000

1/5.000

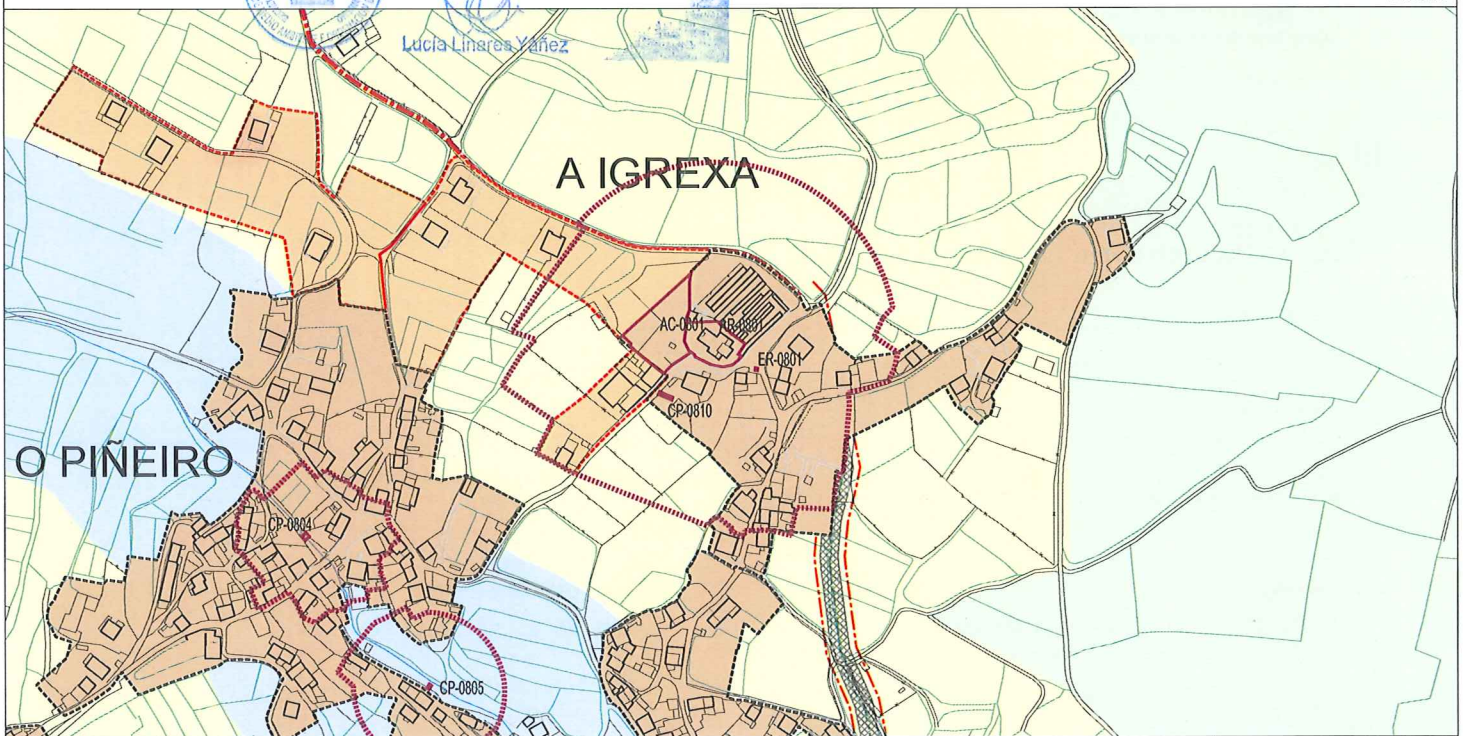

CONTORNO DE PROTECCIÓN	ELEMENTO CATALOGADO				COORDENADAS UTM-HUSO 29N X: X:	Y: Y:
SOLO URBANO SU-C	SOLO URBANIZABLE DISPOSICIÓN TRANSITORIA 13ª SUR-T	SOLO NÚCLEO RURAL COMPLEXO NR-HT/C		SOLO RÚSTICO DE PROTECCIÓN FORESTAL SR-PF	SOLO RÚSTICO DE PROTECCIÓN PATRIMONIAL SR-PP	SOLO RÚSTICO DE PROTECCIÓN PAISAXÍSTICA SR-PX
SOLO URBANO NON CONSOLIDADO SU-NC	SOLO NÚCLEO RURAL HISTÓRICO-TRADICIONAL NR-HT	SOLO RÚSTICO DE PROTECCIÓN ORDINARIA SR-PO		SOLO RÚSTICO DE PROTECCIÓN DE COSTAS SR-PC	SOLO RÚSTICO DE PROTECCIÓN DE INFRAESTRUCTURAS SR-PI	ACTUACIÓN INTEGRAL EN SOLO DE NÚCLEO RURAL
SOLO URBANIZABLE DELIMITADO SUR-D	SOLO NÚCLEO RURAL COMÚN NR-C	SOLO RÚSTICO DE PROTECCIÓN AGROPECUARIA SR-PA		SOLO RÚSTICO DE PROTECCIÓN DAS AUGAS SR-PR	SOLO RÚSTICO DE PROTECCIÓN DE ESPAZOS NATURAIS SR-PN	PLAN ESPECIAL DE DOTACIÓNS E ESPAZOS LIBRES DO LITORAL (PE)

CLASE DE ELEMENTO	TIPOLOXÍA	CLAVE DE IDENTIFICACIÓN
ARQUITECTURA	ELEMENTO RELIXIOSO	**ER-0801**



APROBADO PROVISIONALMENTE
POLO PLENO
En sesión de data,
18 NOV 2015
O SECRETARIO

CONCELLO DE CARBALLO * 15100 CARBALLO (A CORUÑA) *

DENOMINACIÓN:	PARROQUIA:	NÚCLEO:	LUGAR:
CRUCEIRO DE SAN XENS DE ENTRECRUCES	**ENTRECRUCES (SAN XENS)**	**A IGREXA**	

ADSCRICIÓN/ ESTILO	COORDENADAS: UTM	X = 526069	Y = 4776418

DESCRICIÓN

Cruceiro sobre grada e pedestal labrado, con altar frontal, constituído, ademais, por columna cilíndrica simulando nós de madeira e capitel composto. A cruz é un conxunto escultórico formado por un cristo crucificado no anverso e unha virxe en actitude de orar no reverso.
Con interese histórico artístico, fundamentalmente pola finura da talla que mostran os distintos compoñentes escultóricos, integrándose no ámbito destacado da igrexa.

CATEGORÍA	TITULARIDADE	NIVEL DE PROTECCIÓN	ESTADO DE CONSERVACIÓN	USO
BIC	PRIVADO	INTEGRAL	BO	SEN USO

CLASE DE SOLO	ORDENANZA DE APLICACIÓN
SOLO DE NÚCLEO RURAL HISTÓRICO-TRADICIONAL	

OBSERVACIÓNS

XUNTA DE GALICIA
Aprobado definitivamente por Orde da Conselleira de Medio Ambiente e Ordenación do Territorio
de data - 4 FEB. 2016
A xefa do servizo de Planificación Urbanística III
Lucía Liñares Yáñez

ELEMENTOS A PROTEXER

MELLORAS NECESARIAS

OBRAS PROHIBIDAS	OBRAS PERMITIDAS
As derivadas do seu nivel de protección	As derivadas do seu nivel de protección

PLAN XERAL DE ORDENACIÓN MUNICIPAL
CONCELLO DE CARBALLO

CATÁLOGO DE ELEMENTOS A PROTEXER OU RECUPERAR

DENOMINACIÓN	CLAVE DE IDENTIFICACIÓN	PLANO P.X.O.M.
CRUCEIRO DA CAPELA DE SAN PAIO	ER-0802	C-09

Aprobado definitivamente por Orde da Conselleira de Medio Ambiente e Ordenación do Territorio
de data - 4 FEB. 2016
A xefa do servizo de Planificación Urbanística III
Lucía Linares Yáñez

APROBADO PROVISIONALMENTE
POLO PLENO
En sesión de data,
18 NOV 2015
O SECRETARIO

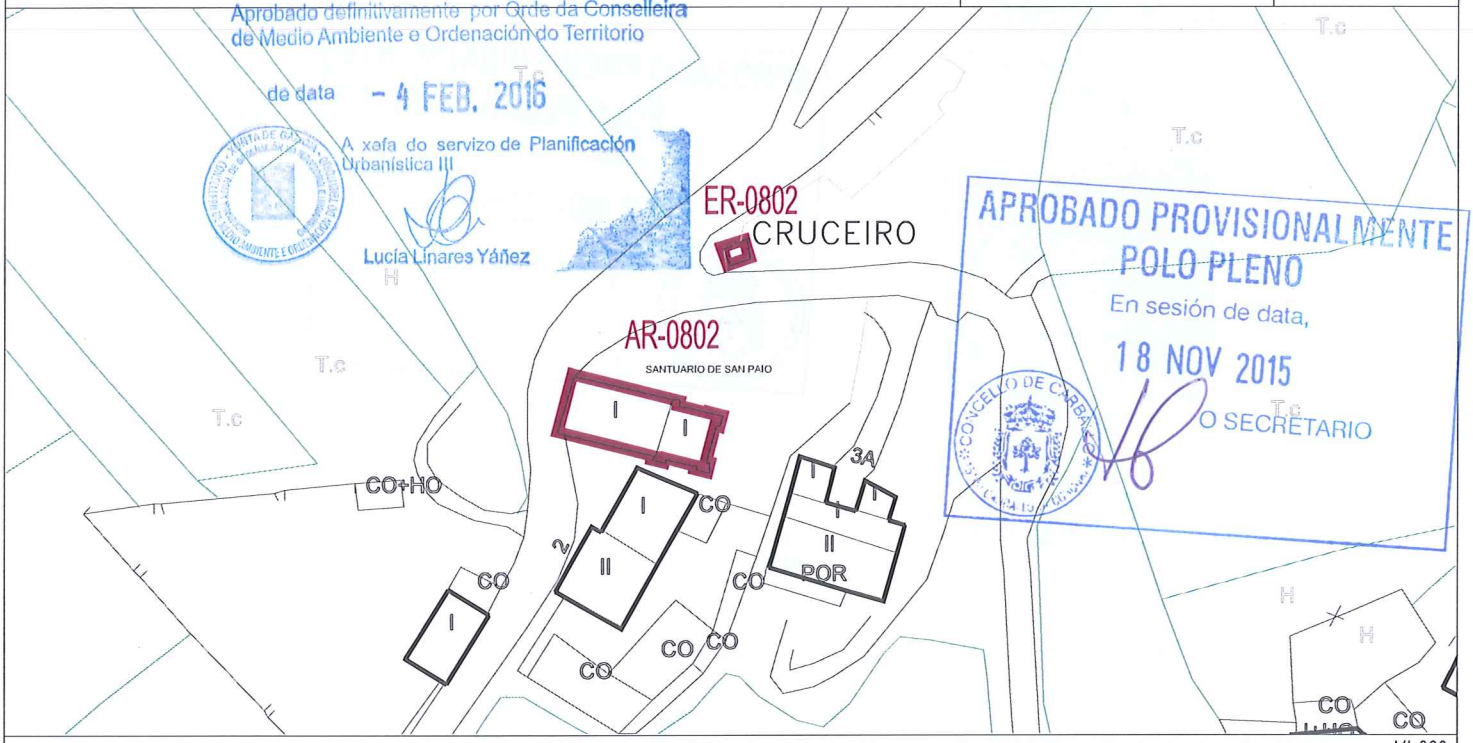

1/1.000

1/5.000

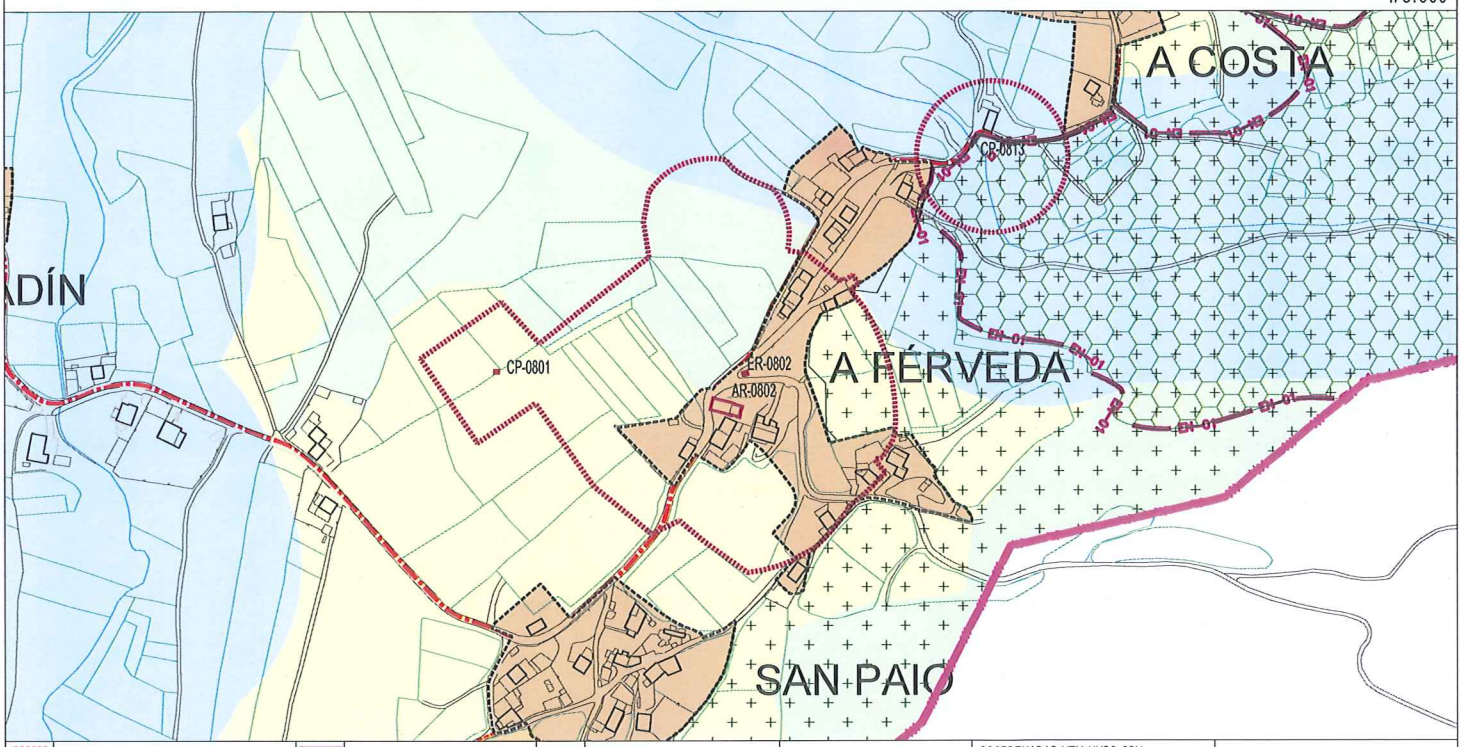

CONTORNO DE PROTECCIÓN	ELEMENTO CATALOGADO				COORDENADAS UTM-HUSO 29N X: X:	Y: Y:	
SOLO URBANO SU-C	SOLO URBANIZABLE DISPOSICIÓN TRANSITORIA 13ª SUR-T	SOLO NÚCLEO RURAL COMPLEXO NR-HT/C		SOLO RÚSTICO DE PROTECCIÓN FORESTAL SR-PF	SOLO RÚSTICO DE PROTECCIÓN PATRIMONIAL SR-PP	SOLO RÚSTICO DE PROTECCIÓN PAISAXÍSTICA SR-PX	
SOLO URBANO NON CONSOLIDADO SU-NC	SOLO NÚCLEO RURAL HISTÓRICO-TRADICIONAL NR-HT	SOLO RÚSTICO DE PROTECCIÓN ORDINARIA SR-PO		SOLO RÚSTICO DE PROTECCIÓN DE COSTAS SR-PC	SOLO RÚSTICO DE PROTECCIÓN DE INFRAESTRUCTURAS SR-PI	ACTUACIÓN INTEGRAL EN SOLO DE NÚCLEO RURAL	
SOLO URBANIZABLE DELIMITADO SUR-D	SOLO NÚCLEO RURAL COMÚN NR-C	SOLO RÚSTICO DE PROTECCIÓN AGROPECUARIA SR-PA		SOLO RÚSTICO DE PROTECCIÓN DAS AUGAS SR-PR	SOLO RÚSTICO DE PROTECCIÓN DE ESPAZOS NATURAIS SR-PN	PLAN ESPECIAL DE DOTACIÓNS E ESPAZOS LIBRES DO LITORAL (PE)	

CLASE DE ELEMENTO	TIPOLOXÍA	CLAVE DE IDENTIFICACIÓN
ARQUITECTURA	ELEMENTO RELIXIOSO	**ER-0802**



APROBADO PROVISIONALMENTE POLO PLENO
En sesión de data,
18 NOV 2015
O SECRETARIO
CONCELLO DE CARBALLO

DENOMINACIÓN:	PARROQUIA:	NÚCLEO:	LUGAR:
CRUCEIRO DA CAPELA DE SAN PAIO	**ENTRECRUCES (SAN XENS)**	**A FÉRVEDA**	

ADSCRICIÓN/ ESTILO	COORDENADAS:		
ARQUITECTURA POPULAR	UTM	X = 525944	Y = 4774769

DESCRICIÓN

Cruceiro sobre gradas das que se eleva unha columna de fuste prismático rematada por un sinxelo capitel e o grupo escultórico superposto volumetricamente á cruz. Dita cruz destaca pola talla das imaxes da Piedade e San Mauro. Destaca pola labra das figuras que o coroan, constituíndo unha importante referencia no ámbito parroquial, sito nunha contorna rural aberto.

CATEGORÍA	TITULARIDADE	NIVEL DE PROTECCIÓN	ESTADO DE CONSERVACIÓN	USO
BIC	PRIVADO	INTEGRAL	BO	SEN USO

CLASE DE SOLO	ORDENANZA DE APLICACIÓN
SOLO DE NÚCLEO RURAL HISTÓRICO -TRADICIONAL	

XUNTA DE GALICIA
Aprobado definitivamente por Orde da Conselleira de Medio Ambiente e Ordenación do Territorio
de data - 4 FEB. 2016
A xefa do servizo de Planificación Urbanística III
Lucía Linares Yáñez

OBSERVACIÓNS

ELEMENTOS A PROTEXER

MELLORAS NECESARIAS

OBRAS PROHIBIDAS	OBRAS PERMITIDAS
As derivadas do seu nivel de protección	As derivadas do seu nivel de protección

XUNTA DE GALICIA
Aprobado definitivamente por Orde da Conselleira de Medio Ambiente e Ordenación do Territorio

de data - 4 FEB. 2016

A xefa do servizo de Planificación Urbanística III

Lucía Linares Yáñez

APROBADO PROVISIONALMENTE
POLO PLENO
En sesión de data,
18 NOV 2015
O SECRETARIO

concello de CARBALLO

PARROQUIA DE GOIÁNS

PLAN XERAL DE ORDENACIÓN MUNICIPAL
CONCELLO DE CARBALLO

CATÁLOGO DE ELEMENTOS A PROTEXER OU RECUPERAR

DENOMINACIÓN	CLAVE DE IDENTIFICACIÓN	PLANO P.X.O.M.
IGREXA DE GOIÁNS (PARROQUIAL DE SANTO ESTEVO)	AR-0901	B-05

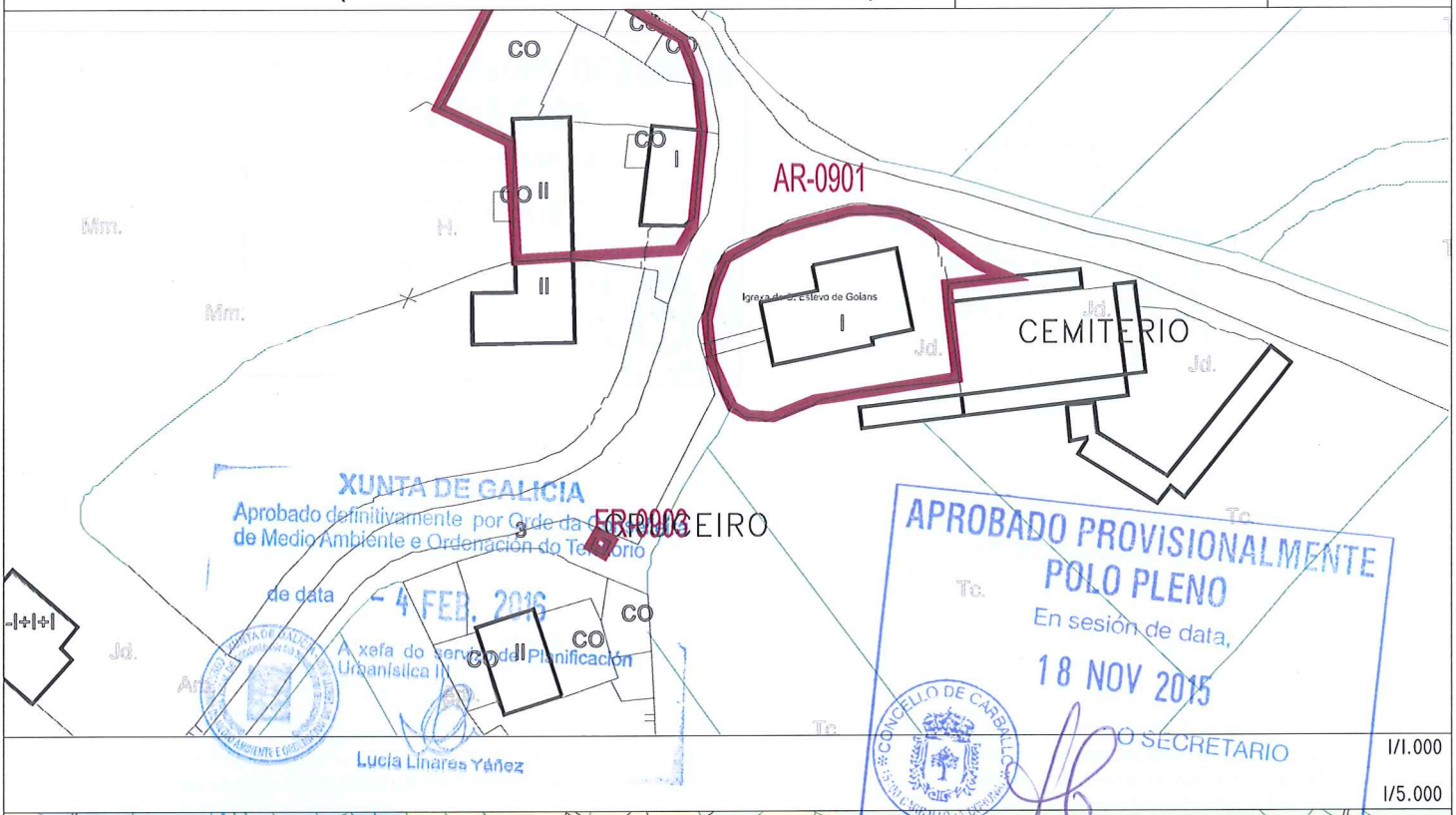

I/1.000

I/5.000

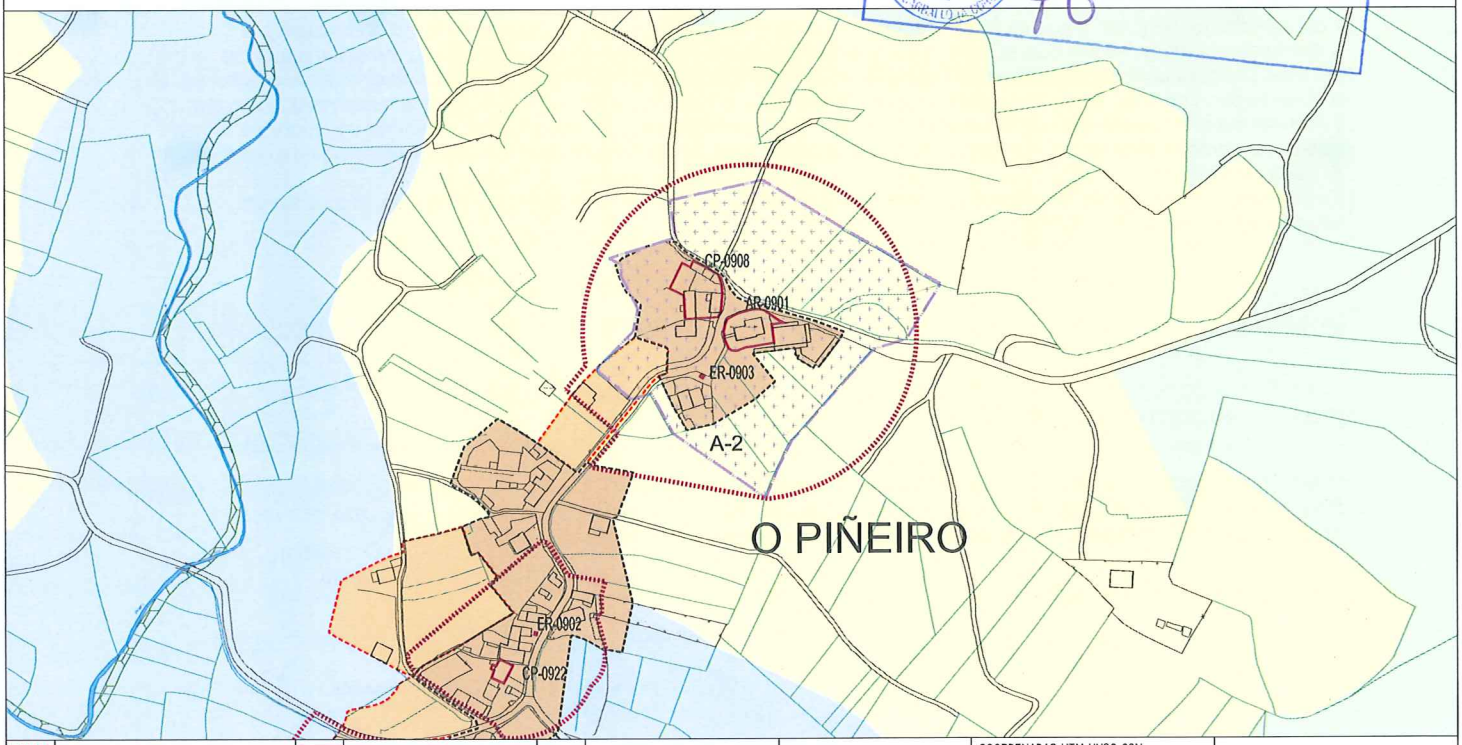

CONTORNO DE PROTECCIÓN	ELEMENTO CATALOGADO				COORDENADAS UTM-HUSO 29N X: X:		Y: Y:
SOLO URBANO SU-C	SOLO URBANIZABLE DISPOSICIÓN TRANSITORIA 13ª SUR-T	SOLO NÚCLEO RURAL COMPLEXO NR-HT/C		SOLO RÚSTICO DE PROTECCIÓN FORESTAL SR-PF	SOLO RÚSTICO DE PROTECCIÓN PATRIMONIAL SR-PP		SOLO RÚSTICO DE PROTECCIÓN PAISAXÍSTICA SR-PX
SOLO URBANO NON CONSOLIDADO SU-NC	SOLO NÚCLEO RURAL HISTÓRICO-TRADICIONAL NR-HT	SOLO RÚSTICO DE PROTECCIÓN ORDINARIA SR-PO		SOLO RÚSTICO DE PROTECCIÓN DE COSTAS SR-PC	SOLO RÚSTICO DE PROTECCIÓN DE INFRAESTRUCTURAS SR-PI		ACTUACIÓN INTEGRAL EN SOLO DE NÚCLEO RURAL
SOLO URBANIZABLE DELIMITADO SUR-D	SOLO NÚCLEO RURAL COMÚN NR-C	SOLO RÚSTICO DE PROTECCIÓN AGROPECUARIA SR-PA		SOLO RÚSTICO DE PROTECCIÓN DAS AUGAS SR-PR	SOLO RÚSTICO DE PROTECCIÓN DE ESPAZOS NATURAIS SR-PN		PLAN ESPECIAL DE DOTACIÓNS E ESPAZOS LIBRES DO LITORAL (PE)

CLASE DE ELEMENTO
ARQUITECTURA

TIPOLOXÍA
ARQUITECTURA RELIXIOSA

CLAVE DE IDENTIFICACIÓN
AR-0901



APROBADO PROVISIONALMENTE
POLO PLENO
En sesión de data,
18 NOV 2015
O SECRETARIO
CONCELLO DE CARBALLO

DENOMINACIÓN:	PARROQUIA:	NÚCLEO:	LUGAR:
IGREXA DE GOIÁNS (PARROQUIAL DE SANTO ESTEVO)	**GOIÁNS (SANTO ESTEVO)**	**O PIÑEIRO**	

ADSCRICIÓN/ ESTILO	COORDENADAS: UTM	X = 521721	Y = 4786764
BARROCO			

DESCRICIÓN

San Estevo está situada nunha área rural, e o seu espazo relixioso, no que tamén se encontra o cemiterio parroquial, móstrasenos delimitado por un muro de pedra de medias dimensións.Posúe unha base estrutural posiblemente da Idade Media, aínda que as diversas modificacións que se viñeron facendo ó longo dos séculos sitúana na actualidade ante unha edificación de características barrocas.
Posúe planta rectangular, á que se lle engadiron dous pequenos corpos. A nave principal de estrutura abovedada e sustentada por arcos faixóns que se apoian sobre pilastras, divídese en tres tramos, dando paso ó presbiterio un arco triunfal. Os muros son de cantería vista, ó igual que a bóveda da nave e máis a do presbiterio, ambas de medio canón. A cubrición é a dúas augas, con tella curva. Do interior cabe destacar o retablo barroco do altar maior, cunhas dimensións que abarcan a totalidade do muro testeiro; a súa decoración é profusa e os ocos aparecen enmarcados por columnas salomónicas. Como adoita ser característico na zona, ó templo foille engadido un coro, realizado en madeira ó que se accede a través dunhas escaleiras interiores.
Configura un recinto no espazo aberto que conforma o borde do núcleo, sobresaíndo sobre o adro murado a esvelta espadana que remata a fachada.

CATEGORÍA	TITULARIDADE	NIVEL DE PROTECCIÓN	ESTADO DE CONSERVACIÓN	USO
INVENTARIADO	PRIVADO	INTEGRAL	BO	RELIXIOSO

CLASE DE SOLO	ORDENANZA DE APLICACIÓN
SOLO DE NÚCLEO RURAL HISTÓRICO-TRADICIONAL	

OBSERVACIÓNS

Para aquelas obras que supoñan remocións de terras, dentro da área de protección, será preceptiva unha intervención arqueolóxica que ditaminará a Consellería ce Cultura, previamente á concesión de licenza.

XUNTA DE GALICIA
Aprobado definitivamente por Orde da Conselleira de Medio Ambiente e Ordenación do Territorio
de data - 4 FEB. 2016
A xefa do servizo de Planificación Urbanística III

ELEMENTOS A PROTEXER

MELLORAS NECESARIAS

OBRAS PROHIBIDAS	OBRAS PERMITIDAS
As derivadas do seu nivel de protección	As derivadas do seu nivel de protección

PLAN XERAL DE ORDENACIÓN MUNICIPAL
CONCELLO DE CARBALLO

CATÁLOGO DE ELEMENTOS A PROTEXER OU RECUPERAR

DENOMINACIÓN	CLAVE DE IDENTIFICACIÓN	PLANO P.X.O.M.
CAPELA DE XOANE	AR-0902	B-05

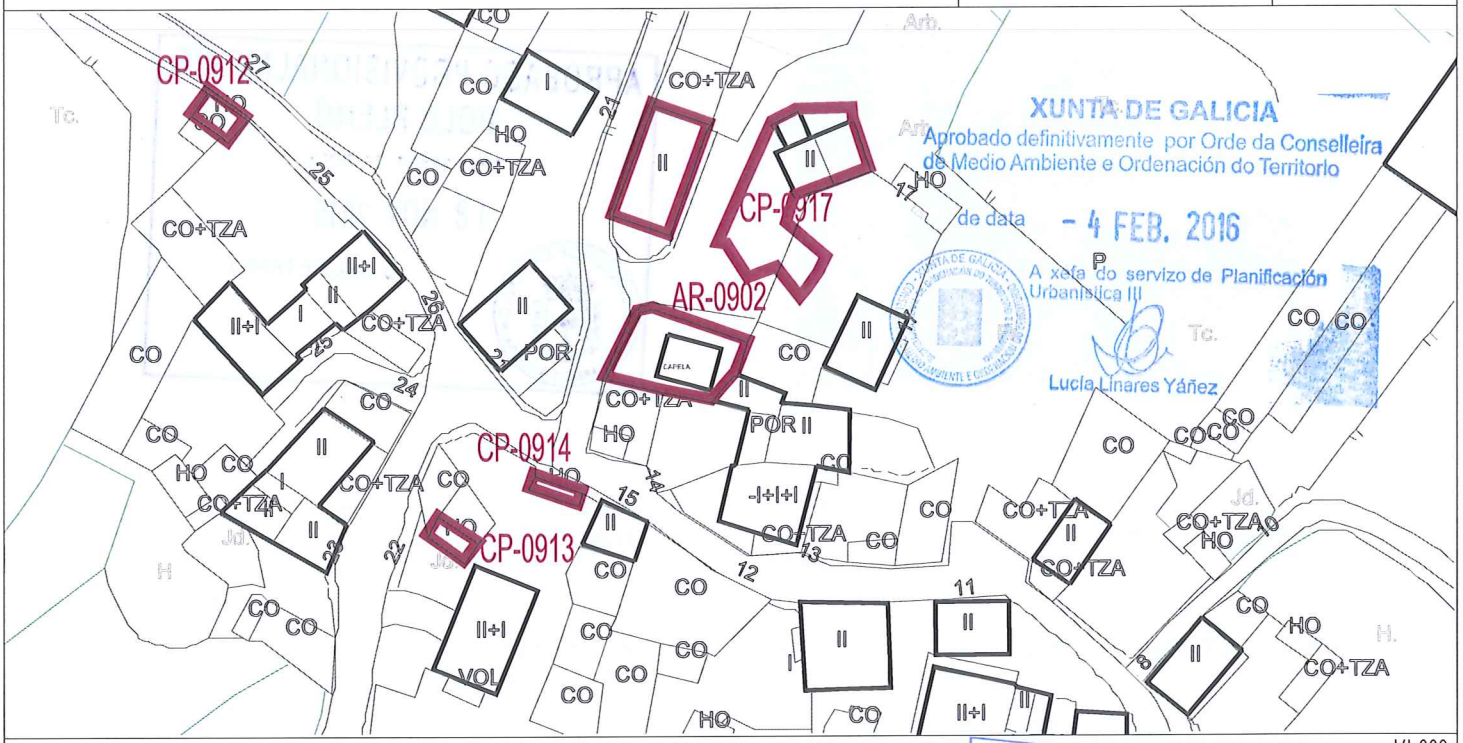

XUNTA DE GALICIA
Aprobado definitivamente por Orde da Conselleira de Medio Ambiente e Ordenación do Territorio
de data - 4 FEB. 2016
A xefa do servizo de Planificación Urbanística III
Lucía Linares Yáñez

1/1.000

APROBADO PROVISIONALMENTE
POLO PLENO
En sesión de data,
18 NOV 2015
O SECRETARIO

1/5.000

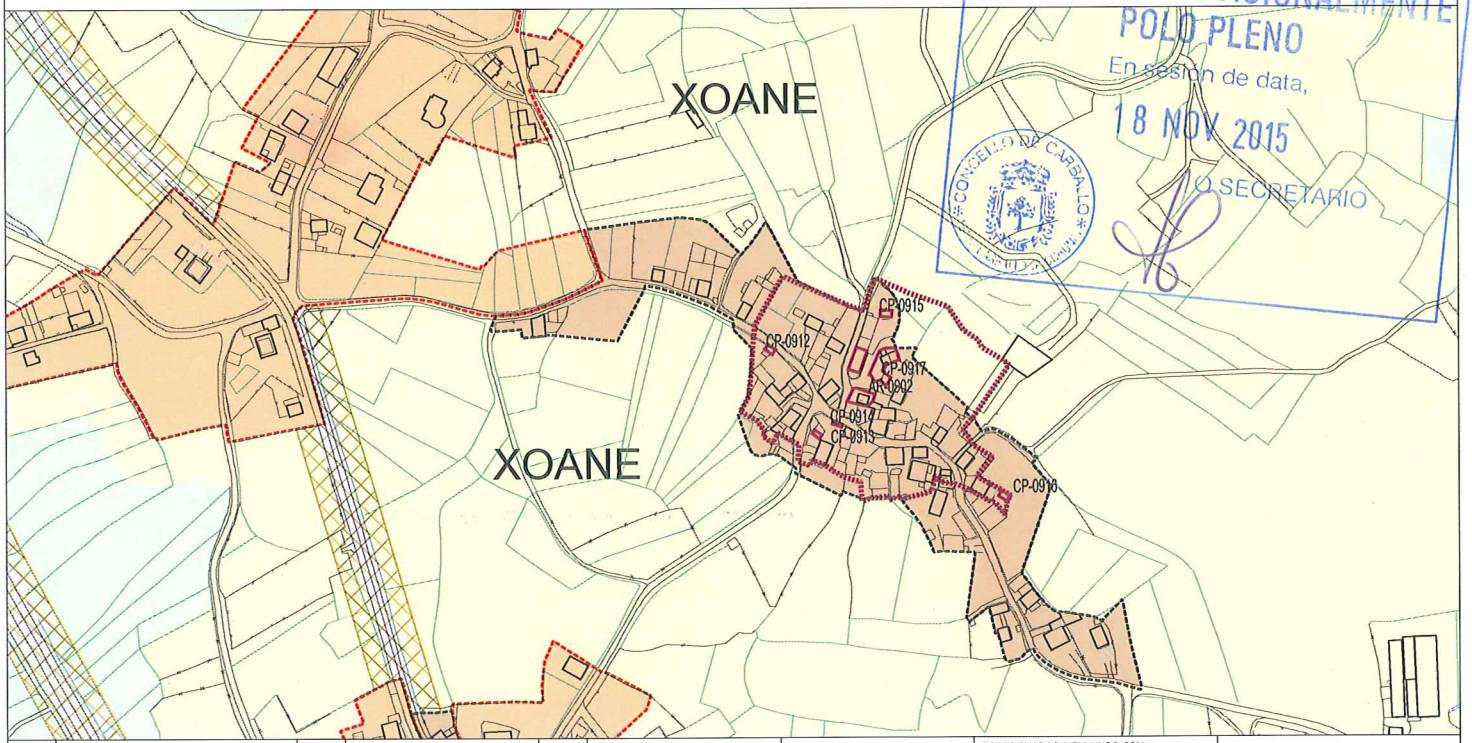

CONTORNO DE PROTECCIÓN	ELEMENTO CATALOGADO				COORDENADAS UTM-HUSO 29N X: X:	Y: Y:	
SOLO URBANO SU-C	SOLO URBANIZABLE DISPOSICIÓN TRANSITORIA 13ª SUR-T	SOLO NÚCLEO RURAL COMPLEXO NR-HT/C		SOLO RÚSTICO DE PROTECCIÓN FORESTAL SR-PF	SOLO RÚSTICO DE PROTECCIÓN PATRIMONIAL SR-PP	SOLO RÚSTICO DE PROTECCIÓN PAISAXÍSTICA SR-PX	
SOLO URBANO NON CONSOLIDADO SU-NC	SOLO NÚCLEO RURAL HISTÓRICO-TRADICIONAL NR-HT	SOLO RÚSTICO DE PROTECCIÓN ORDINARIA SR-PO		SOLO RÚSTICO DE PROTECCIÓN DE COSTAS SR-PC	SOLO RÚSTICO DE PROTECCIÓN DE INFRAESTRUCTURAS SR-PI	ACTUACIÓN INTEGRAL EN SOLO DE NÚCLEO RURAL	
SOLO URBANIZABLE DELIMITADO SUR-D	SOLO NÚCLEO RURAL COMÚN NR-C	SOLO RÚSTICO DE PROTECCIÓN AGROPECUARIA SR-PA		SOLO RÚSTICO DE PROTECCIÓN DAS AUGAS SR-PR	SOLO RÚSTICO DE PROTECCIÓN DE ESPAZOS NATURAIS SR-PN	PLAN ESPECIAL DE DOTACIÓNS E ESPAZOS LIBRES DO LITORAL (PE)	

CLASE DE ELEMENTO	TIPOLOXÍA	CLAVE DE IDENTIFICACIÓN
ARQUITECTURA	ARQUITECTURA RELIXIOSA	**AR-0902**



APROBADO PROVISIONALMENTE
POLO PLENO
En sesión de data,
18 NOV 2015
O SECRETARIO
CONCELLO DE CARBALLO

DENOMINACIÓN:	PARROQUIA:	NÚCLEO:	LUGAR:
CAPELA DE XOANE	**GOIÁNS (SANTO ESTEVO)**	**XOANE**	

ADSCRICIÓN/ ESTILO	COORDENADAS:		
ARQUITECTURA POPULAR	UTM	X = 523168	Y = 4786986

DESCRICIÓN

Pequena capela de planta rectangular cunha única nave de gran sinxeleza en toda a súa composición, sen outros elementos ornamentais exteriores que a espadana en arco e cruces labradas nos remates.
Con interese como elemento tipolóxico dentro do conxunto de pequenas edificacións relixiosas de carácter tradicional, con peche do seu recinto e parcela inmediata en formigón e pezas prefabricadas que contribúen ao deterioro ambiental do conxunto.

CATEGORÍA	TITULARIDADE	NIVEL DE PROTECCIÓN	ESTADO DE CONSERVACIÓN	USO
INVENTARIADO	PRIVADO	INTEGRAL	BO	RELIXIOSO

CLASE DE SOLO	ORDENANZA DE APLICACIÓN
SOLO DE NÚCLEO RURAL HISTÓRICO-TRADICIONAL	

OBSERVACIÓNS

XUNTA DE GALICIA
Aprobado definitivamente por Orde da Conselleira de Medio Ambiente e Ordenación do Territorio
de data - 4 FEB. 2016
A xefa do servizo de Planificación Urbanística III
Lucía Linares Yáñez

ELEMENTOS A PROTEXER

MELLORAS NECESARIAS

OBRAS PROHIBIDAS	OBRAS PERMITIDAS
As derivadas do seu nivel de protección	As derivadas do seu nivel de protección

PLAN XERAL DE ORDENACIÓN MUNICIPAL
CONCELLO DE CARBALLO

CATÁLOGO DE ELEMENTOS A PROTEXER OU RECUPERAR

DENOMINACIÓN	CLAVE DE IDENTIFICACIÓN	PLANO P.X.O.M.
HÓRREO	CP-0901	B-04

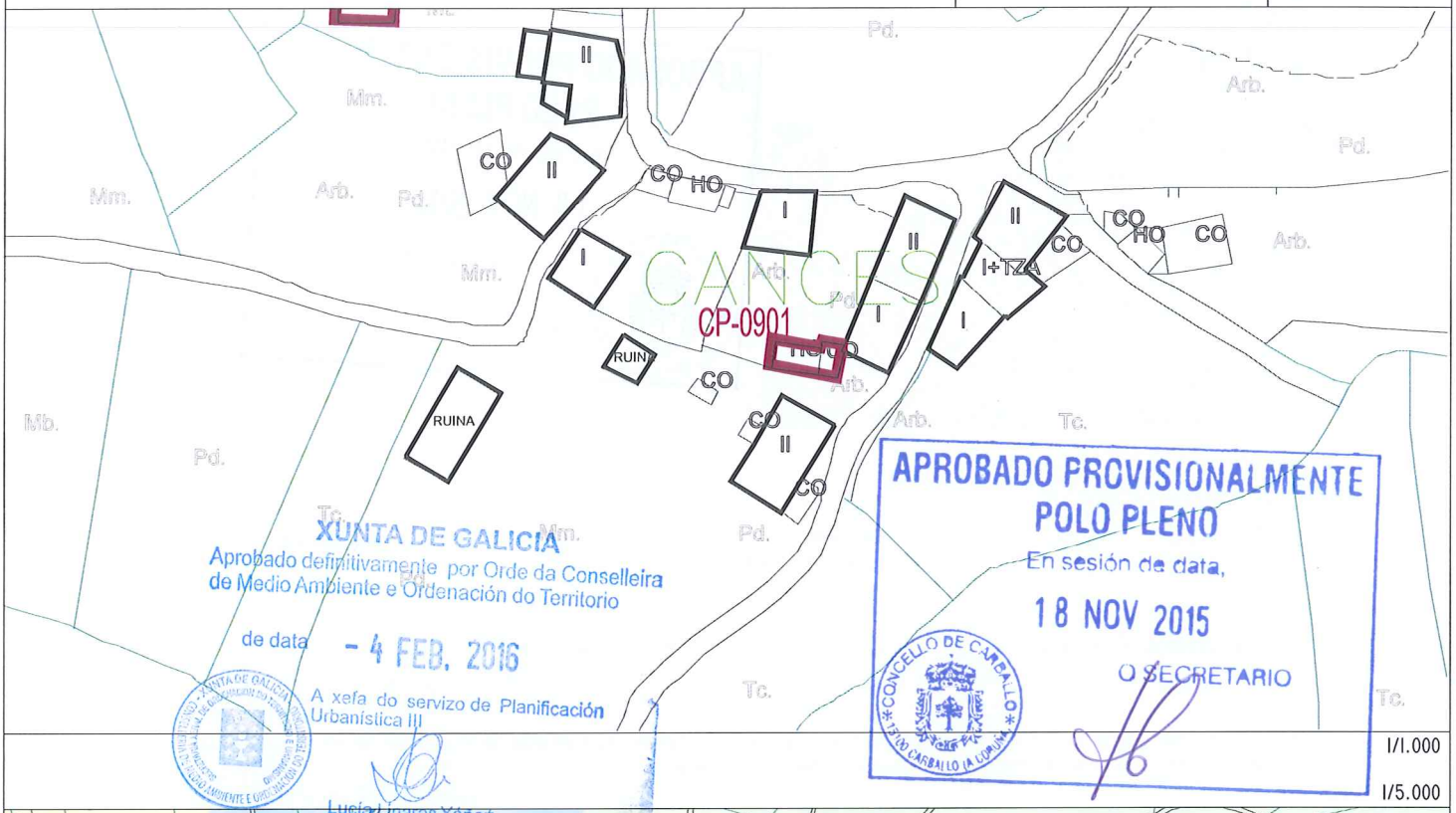

I/1.000

I/5.000

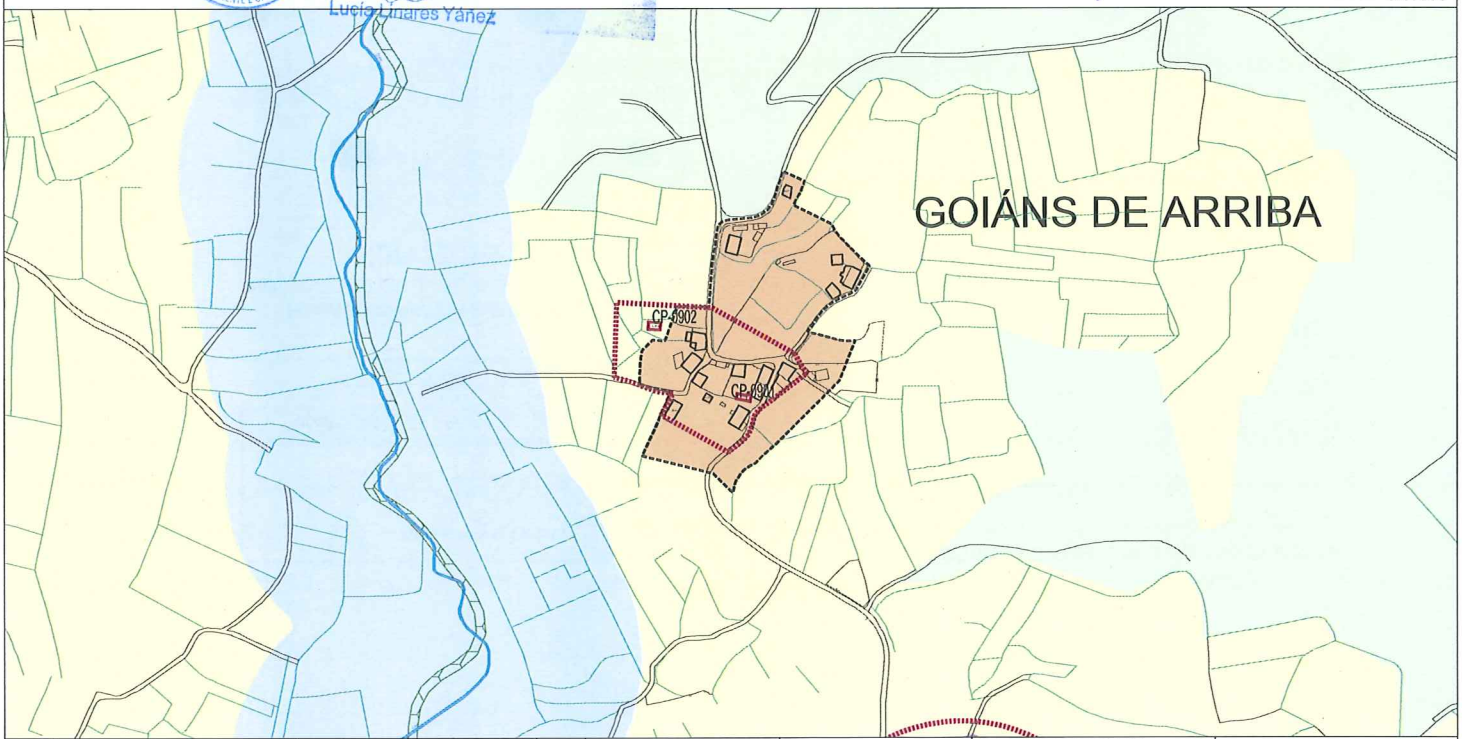

CONTORNO DE PROTECCIÓN	ELEMENTO CATALOGADO				COORDENADAS UTM-HUSO 29N X: X:	Y: Y:
SOLO URBANO SU-C	SOLO URBANIZABLE DISPOSICIÓN TRANSITORIA 13ª SUR-T	SOLO NÚCLEO RURAL COMPLEXO NR-HT/C		SOLO RÚSTICO DE PROTECCIÓN FORESTAL SR-PF	SOLO RÚSTICO DE PROTECCIÓN PATRIMONIAL SR-PP	SOLO RÚSTICO DE PROTECCIÓN PAISAXÍSTICA SR-PX
SOLO URBANO NON CONSOLIDADO SU-NC	SOLO NÚCLEO RURAL HISTÓRICO-TRADICIONAL NR-HT	SOLO RÚSTICO DE PROTECCIÓN ORDINARIA SR-PO		SOLO RÚSTICO DE PROTECCIÓN DE COSTAS SR-PC	SOLO RÚSTICO DE PROTECCIÓN DE INFRAESTRUCTURAS SR-PI	ACTUACIÓN INTEGRAL EN SOLO DE NÚCLEO RURAL
SOLO URBANIZABLE DELIMITADO SUR-D	SOLO NÚCLEO RURAL COMÚN NR-C	SOLO RÚSTICO DE PROTECCIÓN AGROPECUARIA SR-PA		SOLO RÚSTICO DE PROTECCIÓN DAS AUGAS SR-PR	SOLO RÚSTICO DE PROTECCIÓN DE ESPAZOS NATURAIS SR-PN	PLAN ESPECIAL DE DOTACIÓNS E ESPAZOS LIBRES DO LITORAL (PE)

CLASE DE ELEMENTO	TIPOLOXÍA	CLAVE DE IDENTIFICACIÓN
ARQUITECTURA	CONSTRUCIÓN POPULAR	**CP-0901**



APROBADO PROVISIONALMENTE POLO PLENO
En sesión de data,
18 NOV 2015
O SECRETARIO
CONCELLO DE CARBALLO

DENOMINACIÓN:	PARROQUIA:	NÚCLEO:	LUGAR:
HÓRREO	**GOIÁNS (SANTO ESTEVO)**	**GOIANS DE ARRIBA**	**AGRA DE ARRIBA**

ADSCRICIÓN/ ESTILO	COORDENADAS: UTM X = 521579 Y = 4787083
ARQUITECTURA POPULAR	

DESCRICIÓN

Hórreo sobre base pechada con muros de mampostería a modo de celeiro, tornarratos perimetral en pedra con forma de bisel. Resolto con panos de ventilación horizontais do mesmo material.

CATEGORÍA	TITULARIDADE	NIVEL DE PROTECCIÓN	ESTADO DE CONSERVACIÓN	USO
BIC	PRIVADO	INTEGRAL	MALO	HÓRREO

CLASE DE SOLO	ORDENANZA DE APLICACIÓN
SOLO NÚCLEO RURAL HISTÓRICO -TRADICIONAL	

OBSERVACIÓNS

XUNTA DE GALICIA
Aprobado definitivamente por Orde da Conselleira de Medio Ambiente e Ordenación do Territorio
de data - 4 FEB. 2016
A xefa do servizo de Planificación Urbanística III
Lucía Linares Yáñez

ELEMENTOS A PROTEXER

MELLORAS NECESARIAS

OBRAS PROHIBIDAS	OBRAS PERMITIDAS
As derivadas do seu nivel de protección	As derivadas do seu nivel de protección

PLAN XERAL DE ORDENACIÓN MUNICIPAL
CONCELLO DE CARBALLO

CATÁLOGO DE ELEMENTOS A PROTEXER OU RECUPERAR

DENOMINACIÓN	CLAVE DE IDENTIFICACIÓN	PLANO P.X.O.M.
HÓRREO	CP-0902	B-04



1/1.000

1/5.000

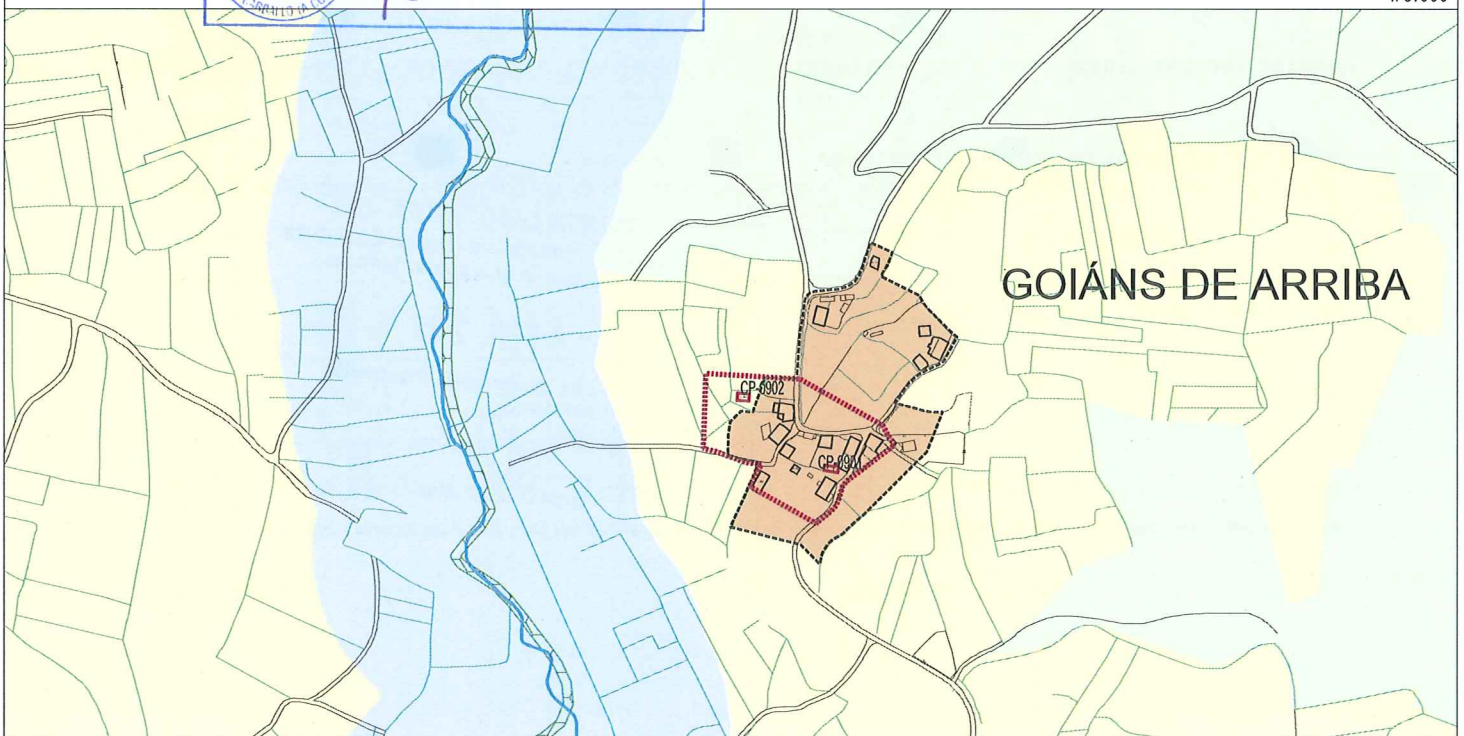

CONTORNO DE PROTECCIÓN	ELEMENTO CATALOGADO				COORDENADAS UTM-HUSO 29N X: X:	Y: Y:
SOLO URBANO SU-C	SOLO URBANIZABLE DISPOSICIÓN TRANSITORIA 13ª SUR-T	SOLO NÚCLEO RURAL COMPLEXO NR-HT/C		SOLO RÚSTICO DE PROTECCIÓN FORESTAL SR-PF	SOLO RÚSTICO DE PROTECCIÓN PATRIMONIAL SR-PP	SOLO RÚSTICO DE PROTECCIÓN PAISAXÍSTICA SR-PX
SOLO URBANO NON CONSOLIDADO SU-NC	SOLO NÚCLEO RURAL HISTÓRICO-TRADICIONAL NR-HT	SOLO RÚSTICO DE PROTECCIÓN ORDINARIA SR-PO		SOLO RÚSTICO DE PROTECCIÓN DE COSTAS SR-PC	SOLO RÚSTICO DE PROTECCIÓN DE INFRAESTRUCTURAS SR-PI	ACTUACIÓN INTEGRAL EN SOLO DE NÚCLEO RURAL
SOLO URBANIZABLE DELIMITADO SUR-D	SOLO NÚCLEO RURAL COMÚN NR-C	SOLO RÚSTICO DE PROTECCIÓN AGROPECUARIA SR-PA		SOLO RÚSTICO DE PROTECCIÓN DAS AUGAS SR-PR	SOLO RÚSTICO DE PROTECCIÓN DE ESPAZOS NATURAIS SR-PN	PLAN ESPECIAL DE DOTACIÓNS E ESPAZOS LIBRES DO LITORAL (PE)

CLASE DE ELEMENTO	TIPOLOXÍA	CLAVE DE IDENTIFICACIÓN
ARQUITECTURA	CONSTRUCIÓN POPULAR	**CP-0902**



APROBADO PROVISIONALMENTE
POLO PLENO
En sesión de data,
18 NOV 2015
O SECRETARIO

DENOMINACIÓN:	PARROQUIA:	NÚCLEO:	LUGAR:
HÓRREO	**GOIÁNS (SANTO ESTEVO)**	**GOIANS DE ARRIBA**	**AGRA DE ARRIBA**

ADSCRICIÓN/ ESTILO	COORDENADAS: UTM	X = 521521	Y = 4787130
ARQUITECTURA POPULAR			

DESCRICIÓN

Hórreo de pedra parcialmente derruído, do que xa non se conserva a cuberta.

CATEGORÍA	TITULARIDADE	NIVEL DE PROTECCIÓN	ESTADO DE CONSERVACIÓN	USO
INCLUIDO NO CATÁLOGO	PRIVADO	ESTRUTURAL	MOI MALO	SEN USO

CLASE DE SOLO	ORDENANZA DE APLICACIÓN
SOLO RÚSTICO DE PROTECCIÓN AGROPECUARIA	

OBSERVACIÓNS

XUNTA DE GALICIA
Aprobado definitivamente por Orde da Conselleira de Medio Ambiente e Ordenación do Territorio
de data - 4 FEB. 2016
A xefa do servizo de Planificación Urbanística III
Lucía Linares Yáñez

ELEMENTOS A PROTEXER

MELLORAS NECESARIAS

OBRAS PROHIBIDAS	OBRAS PERMITIDAS
As derivadas do seu nivel de protección	As derivadas do seu nivel de protección

PLAN XERAL DE ORDENACIÓN MUNICIPAL
CONCELLO DE CARBALLO

CATÁLOGO DE ELEMENTOS A PROTEXER OU RECUPERAR

DENOMINACIÓN	CLAVE DE IDENTIFICACIÓN	PLANO P.X.O.M.
HÓRREO EN BAS	CP-0903	B-05

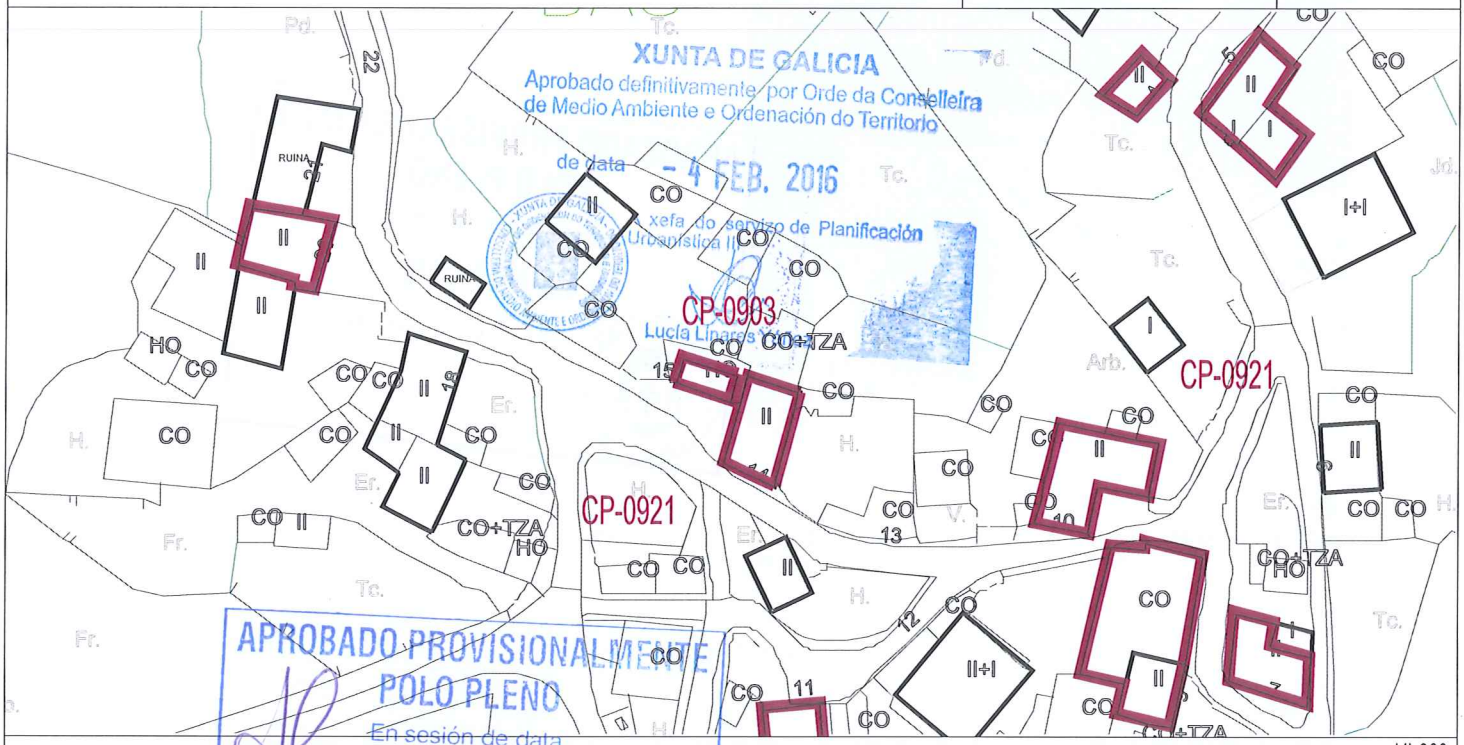

I/1.000

I/5.000

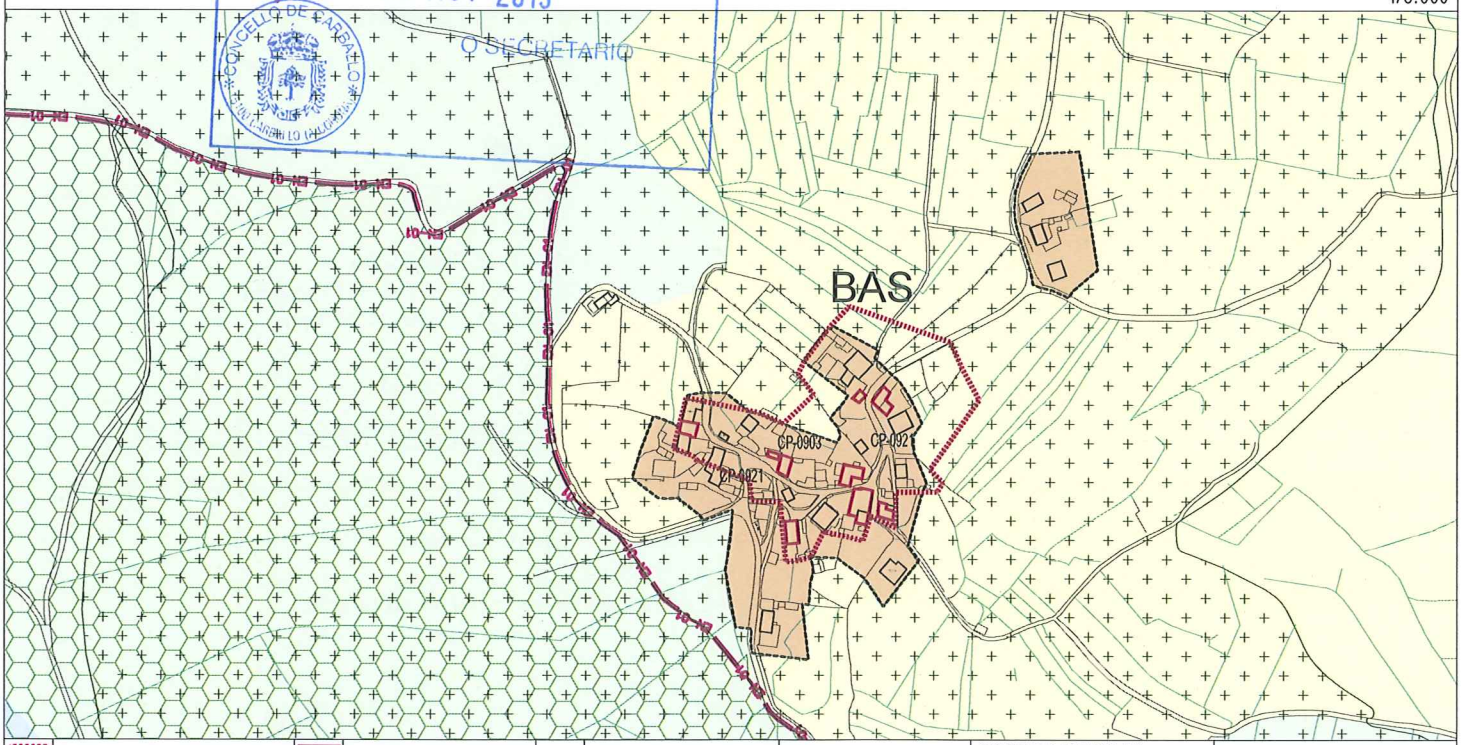

CONTORNO DE PROTECCIÓN	ELEMENTO CATALOGADO			COORDENADAS UTM-HUSO 29N X: X:		Y: Y:
SOLO URBANO SU-C	SOLO URBANIZABLE DISPOSICIÓN TRANSITORIA 13ª SUR-T	SOLO NÚCLEO RURAL COMPLEXO NR-HT/C		SOLO RÚSTICO DE PROTECCIÓN FORESTAL SR-PF	SOLO RÚSTICO DE PROTECCIÓN PATRIMONIAL SR-PP	SOLO RÚSTICO DE PROTECCIÓN PAISAXÍSTICA SR-PX
SOLO URBANO NON CONSOLIDADO SU-NC	SOLO NÚCLEO RURAL HISTÓRICO-TRADICIONAL NR-HT	SOLO RÚSTICO DE PROTECCIÓN ORDINARIA SR-PO		SOLO RÚSTICO DE PROTECCIÓN DE COSTAS SR-PC	SOLO RÚSTICO DE PROTECCIÓN DE INFRAESTRUCTURAS SR-PI	ACTUACIÓN INTEGRAL EN SOLO DE NÚCLEO RURAL
SOLO URBANIZABLE DELIMITADO SUR-D	SOLO NÚCLEO RURAL COMÚN NR-C	SOLO RÚSTICO DE PROTECCIÓN AGROPECUARIA SR-PA		SOLO RÚSTICO DE PROTECCIÓN DAS AUGAS SR-PR	SOLO RÚSTICO DE PROTECCIÓN DE ESPAZOS NATURAIS SR-PN	PLAN ESPECIAL DE DOTACIÓNS E ESPAZOS LIBRES DO LITORAL (PE)

CLASE DE ELEMENTO	TIPOLOXÍA	CLAVE DE IDENTIFICACIÓN
ARQUITECTURA	CONSTRUCIÓN POPULAR	**CP-0903**



APROBADO PROVISIONALMENTE
POLO PLENO
En sesión de data,
18 NOV 2015
O SECRETARIO
CONCELLO DE CARBALLO

DENOMINACIÓN:	PARROQUIA:	NÚCLEO:	LUGAR:
HÓRREO EN BAS	**GOIÁNS (SANTO ESTEVO)**	**BAS**	

ADSCRICIÓN/ ESTILO	COORDENADAS: UTM X = 521384 Y = 4785534

DESCRICIÓN

Hórreo de pedra sobre pés prismáticos con voo corrido sobre os mesmos que forma unha superficie de acceso xunto á porta, pechándose os laterais ventilados con ringleiras horizontais de pedra e cuñas formando ocos, reforzándose o centro de cada pano con pezas de cantería en forma de cruz.
De interese pola orixinalidade da solución para os apoios, pouco habitual no termo municipal de Carballo.

CATEGORÍA	TITULARIDADE	NIVEL DE PROTECCIÓN	ESTADO DE CONSERVACIÓN	USO
BIC	PRIVADO	INTEGRAL	BO	HÓRREO

CLASE DE SOLO	ORDENANZA DE APLICACIÓN
SOLO DE NÚCLEO RURAL HISTÓRICO-TRADICIONAL	

XUNTA DE GALICIA
Aprobado definitivamente por Orde da Conselleira de Medio Ambiente e Ordenación do Territorio
de data - 4 FEB. 2016
A xefa do servizo de Planificación Urbanística III
Lucía Linares Yáñez

OBSERVACIÓNS

ELEMENTOS A PROTEXER

MELLORAS NECESARIAS

OBRAS PROHIBIDAS	OBRAS PERMITIDAS
As derivadas do seu nivel de protección	As derivadas do seu nivel de protección

PLAN XERAL DE ORDENACIÓN MUNICIPAL
CONCELLO DE CARBALLO

CATÁLOGO DE ELEMENTOS A PROTEXER OU RECUPERAR

DENOMINACIÓN	CLAVE DE IDENTIFICACIÓN	PLANO P.X.O.M.
MUÍÑO	CP-0904	B-05



1/1.000

1/5.000

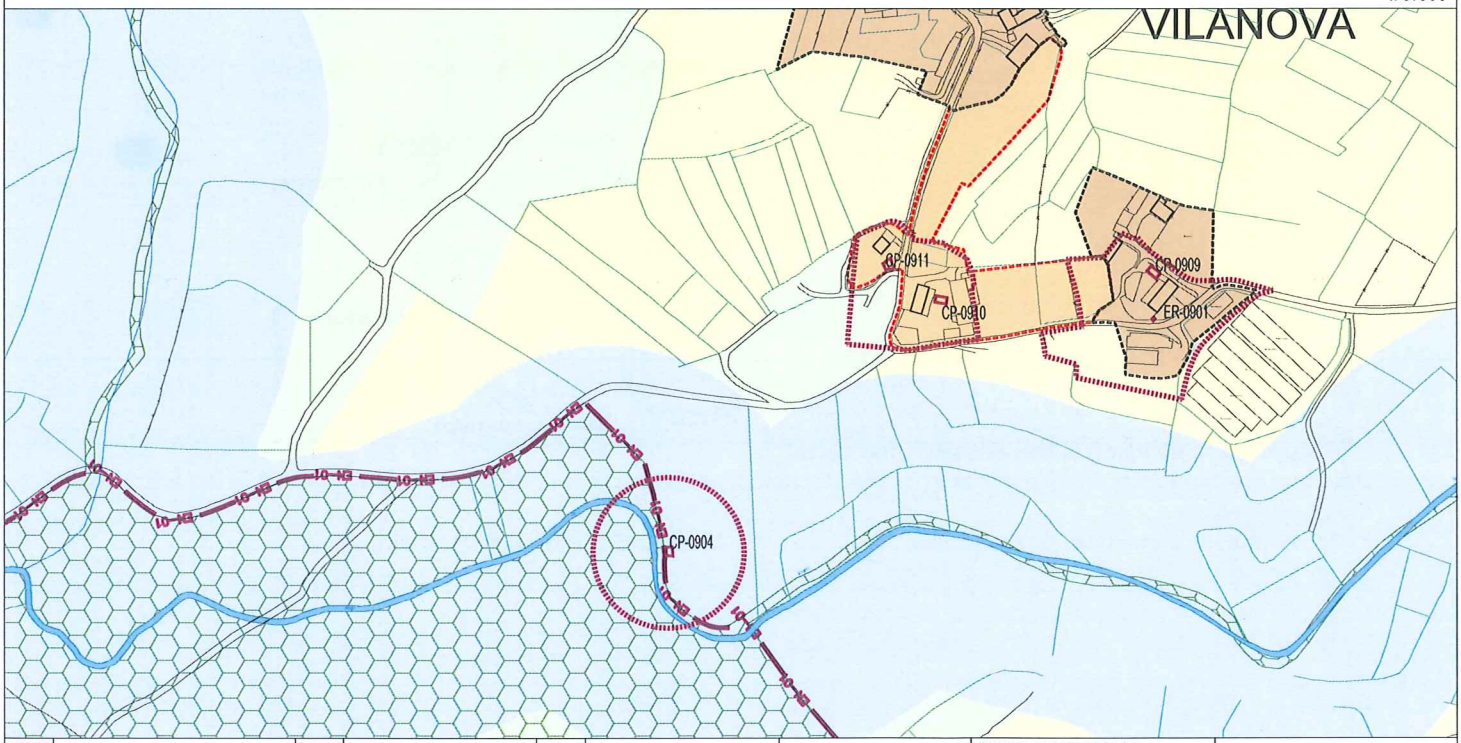

CONTORNO DE PROTECCIÓN	ELEMENTO CATALOGADO			COORDENADAS UTM-HUSO 29N X: X:	Y: Y:	
SOLO URBANO SU-C	SOLO URBANIZABLE DISPOSICIÓN TRANSITORIA 13ª SUR-T	SOLO NÚCLEO RURAL COMPLEXO NR-HT/C	SOLO RÚSTICO DE PROTECCIÓN FORESTAL SR-PF	SOLO RÚSTICO DE PROTECCIÓN PATRIMONIAL SR-PP	SOLO RÚSTICO DE PROTECCIÓN PAISAXÍSTICA SR-PX	
SOLO URBANO NON CONSOLIDADO SU-NC	SOLO NÚCLEO RURAL HISTÓRICO-TRADICIONAL NR-HT	SOLO RÚSTICO DE PROTECCIÓN ORDINARIA SR-PO	SOLO RÚSTICO DE PROTECCIÓN DE COSTAS SR-PC	SOLO RÚSTICO DE PROTECCIÓN DE INFRAESTRUCTURAS SR-PI	ACTUACIÓN INTEGRAL EN SOLO DE NÚCLEO RURAL	
SOLO URBANIZABLE DELIMITADO SUR-D	SOLO NÚCLEO RURAL COMÚN NR-C	SOLO RÚSTICO DE PROTECCIÓN AGROPECUARIA SR-PA	SOLO RÚSTICO DE PROTECCIÓN DAS AUGAS SR-PR	SOLO RÚSTICO DE PROTECCIÓN DE ESPAZOS NATURAIS SR-PN	PLAN ESPECIAL DE DOTACIÓNS E ESPAZOS LIBRES DO LITORAL (PE)	

CLASE DE ELEMENTO	TIPOLOXÍA	CLAVE DE IDENTIFICACIÓN
ARQUITECTURA	CONSTRUCIÓN POPULAR	**CP-0904**



APROBADO PROVISIONALMENTE
POLO PLENO
En sesión de data,
18 NOV 2015
O SECRETARIO
CONCELLO DE CARBALLO

DENOMINACIÓN:	PARROQUIA:	NÚCLEO:	LUGAR:
MUÍÑO	**GOIÁNS (SANTO ESTEVO)**	**VILANOVA**	**CHOUSAS NOVAS**

ADSCRICIÓN/ ESTILO

COORDENADAS:
UTM X = 520605 Y = 4786468

DESCRICIÓN
Muíño en estrutura de cantería, nunha zona de gran beleza e interese.

CATEGORÍA	TITULARIDADE	NIVEL DE PROTECCIÓN	ESTADO DE CONSERVACIÓN	USO
INCLUIDO NO CATÁLOGO	PRIVADO	ESTRUTURAL	REGULAR	MUÍÑO

CLASE DE SOLO
SOLO RÚSTICO DE PROTECCIÓN DAS AUGAS

ORDENANZA DE APLICACIÓN

XUNTA DE GALICIA
Aprobado definitivamente por Orde da Conselleira de Medio Ambiente e Ordenación do Territorio
de data - 4 FEB. 2016
A xefa do servizo de Planificación Urbanística III
Lucía Linares Yáñez

OBSERVACIÓNS

ELEMENTOS A PROTEXER
CANLE, CANTERÍAS DE ESQUINAIS E OCOS.

MELLORAS NECESARIAS
Recuperación do entorno, consolidación dos muros.

OBRAS PROHIBIDAS	OBRAS PERMITIDAS
As derivadas do seu nivel de protección	As derivadas do seu nivel de protección

PLAN XERAL DE ORDENACIÓN MUNICIPAL
CONCELLO DE CARBALLO

CATÁLOGO DE ELEMENTOS A PROTEXER OU RECUPERAR

DENOMINACIÓN	CLAVE DE IDENTIFICACIÓN	PLANO P.X.O.M.
EDIFICACIÓNS ARQUITECTURA POPULAR	CP-0905	B-05



1/1.000

1/5.000



lo de Coristanco

CONTORNO DE PROTECCIÓN	ELEMENTO CATALOGADO				COORDENADAS UTM-HUSO 29N X: X:	Y: Y:	
SOLO URBANO SU-C	SOLO URBANIZABLE DISPOSICIÓN TRANSITORIA 13ª SUR-T	SOLO NÚCLEO RURAL COMPLEXO NR-HT/C		SOLO RÚSTICO DE PROTECCIÓN FORESTAL SR-PF	SOLO RÚSTICO DE PROTECCIÓN PATRIMONIAL SR-PP	SOLO RÚSTICO DE PROTECCIÓN PAISAXÍSTICA SR-PX	
SOLO URBANO NON CONSOLIDADO SU-NC	SOLO NÚCLEO RURAL HISTÓRICO-TRADICIONAL NR-HT	SOLO RÚSTICO DE PROTECCIÓN ORDINARIA SR-PO		SOLO RÚSTICO DE PROTECCIÓN DE COSTAS SR-PC	SOLO RÚSTICO DE PROTECCIÓN DE INFRAESTRUCTURAS SR-PI	ACTUACIÓN INTEGRAL EN SOLO DE NÚCLEO RURAL	
SOLO URBANIZABLE DELIMITADO SUR-D	SOLO NÚCLEO RURAL COMÚN NR-C	SOLO RÚSTICO DE PROTECCIÓN AGROPECUARIA SR-PA		SOLO RÚSTICO DE PROTECCIÓN DAS AUGAS SR-PR	SOLO RÚSTICO DE PROTECCIÓN DE ESPAZOS NATURAIS SR-PN	PLAN ESPECIAL DE DOTACIÓNS E ESPAZOS LIBRES DO LITORAL (PE)	

CLASE DE ELEMENTO	TIPOLOXÍA	CLAVE DE IDENTIFICACIÓN
ARQUITECTURA	CONSTRUCIÓN POPULAR	**CP-0905**



APROBADO PROVISIONALMENTE POLO PLENO
En sesión de data,
18 NOV 2015
O SECRETARIO

DENOMINACIÓN:	PARROQUIA:	NÚCLEO:	LUGAR:
EDIFICACIÓNS ARQUITECTURA POPULAR	**GOIÁNS (SANTO ESTEVO)**	**BAS**	**MONTE DA COSTA**

ADSCRICIÓN/ ESTILO	COORDENADAS: UTM X = 520709 Y = 4785524
ARQUITECTURA POPULAR	

DESCRICIÓN

Conxunto arquitectónico constituído por vivenda, muíño e alpendre, característicos da edificación tradicional da zona.
De interese como conxunto e referencia respecto ós tipos construtivos tradicionais

CATEGORÍA	TITULARIDADE	NIVEL DE PROTECCIÓN	ESTADO DE CONSERVACIÓN	USO
INCLUIDO NO CATÁLOGO	PRIVADO	ESTRUTURAL	BO	VARIOS

CLASE DE SOLO	ORDENANZA DE APLICACIÓN
SOLO RÚSTICO DE PROTECCIÓN DAS AUGAS SOLO RÚSTICO DE PROTECCIÓN DE ESPAZOS NATURAIS	

OBSERVACIÓNS

XUNTA DE GALICIA
Aprobado definitivamente por Orde da Conselleira de Medio Ambiente e Ordenación do Territorio
de data – 4 FEB. 2016
A xefa do servizo de Planificación Urbanística III
Lucía Linares Yáñez

ELEMENTOS A PROTEXER

CANLE, FORMACIÓNS DE CUBERTAS E OCOS.

MELLORAS NECESARIAS

Consolidación de muros.

OBRAS PROHIBIDAS	OBRAS PERMITIDAS
As derivadas do seu nivel de protección	As derivadas do seu nivel de protección

PLAN XERAL DE ORDENACIÓN MUNICIPAL
CONCELLO DE CARBALLO

CATÁLOGO DE ELEMENTOS A PROTEXER OU RECUPERAR

DENOMINACIÓN	CLAVE DE IDENTIFICACIÓN	PLANO P.X.O.M.
MUÍÑO	CP-0906	B-05



1/1.000

1/5.000

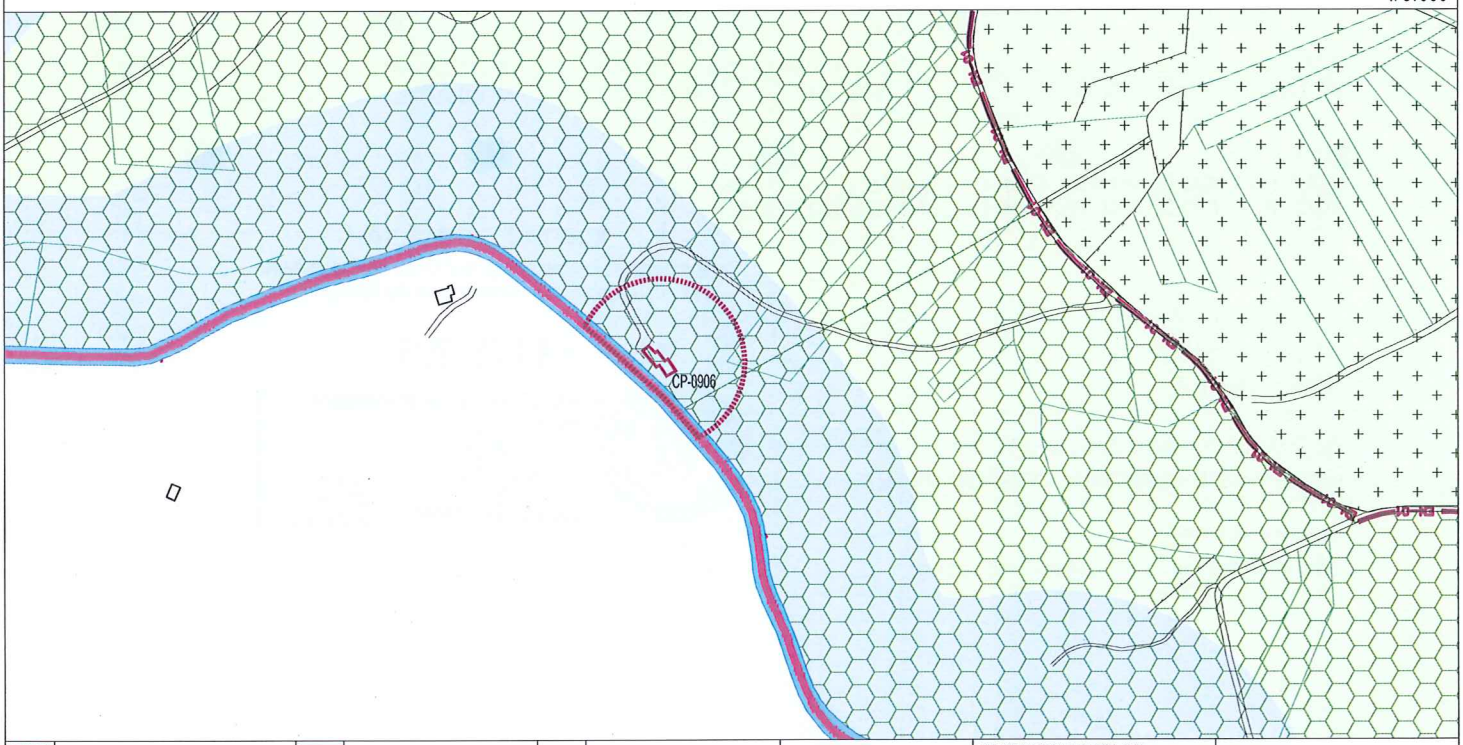

CONTORNO DE PROTECCIÓN	ELEMENTO CATALOGADO				COORDENADAS UTM-HUSO 29N X: X:	Y: Y:	
SOLO URBANO SU-C	SOLO URBANIZABLE DISPOSICIÓN TRANSITORIA 13ª SUR-T	SOLO NÚCLEO RURAL COMPLEXO NR-HT/C		SOLO RÚSTICO DE PROTECCIÓN FORESTAL SR-PF	SOLO RÚSTICO DE PROTECCIÓN PATRIMONIAL SR-PP	SOLO RÚSTICO DE PROTECCIÓN PAISAXÍSTICA SR-PX	
SOLO URBANO NON CONSOLIDADO SU-NC	SOLO NÚCLEO RURAL HISTÓRICO-TRADICIONAL NR-HT	SOLO RÚSTICO DE PROTECCIÓN ORDINARIA SR-PO		SOLO RÚSTICO DE PROTECCIÓN DE COSTAS SR-PC	SOLO RÚSTICO DE PROTECCIÓN DE INFRAESTRUCTURAS SR-PI	ACTUACIÓN INTEGRAL EN SOLO DE NÚCLEO RURAL	
SOLO URBANIZABLE DELIMITADO SUR-D	SOLO NÚCLEO RURAL COMÚN NR-C	SOLO RÚSTICO DE PROTECCIÓN AGROPECUARIA SR-PA		SOLO RÚSTICO DE PROTECCIÓN DAS AUGAS SR-PR	SOLO RÚSTICO DE PROTECCIÓN DE ESPAZOS NATURAIS SR-PN	PLAN ESPECIAL DE DOTACIÓNS E ESPAZOS LIBRES DO LITORAL (PE)	

CLASE DE ELEMENTO
ARQUITECTURA

TIPOLOXÍA
CONSTRUCIÓN POPULAR

CLAVE DE IDENTIFICACIÓN
CP-0906



APROBADO PROVISIONALMENTE
POLO PLENO
En sesión de data,
18 NOV 2015
O SECRETARIO
CONCELLO DE CARBALLO 15100 CARBALLO (A CORUÑA)

DENOMINACIÓN:	PARROQUIA:	NÚCLEO:	LUGAR:
MUÍÑO	**GOIÁNS (SANTO ESTEVO)**	**BAS**	**MONTE VALGUEIRO**

ADSCRICIÓN/ ESTILO

COORDENADAS:
UTM X = 520361 Y = 4785848

DESCRICIÓN
Muíño coa estrutura en estado ruinoso pero que aínda conserva as catro moas que lle daban funcionamento, en perfecto estado de conservación.

CATEGORÍA	TITULARIDADE	NIVEL DE PROTECCIÓN	ESTADO DE CONSERVACIÓN	USO
INCLUIDO NO CATÁLOGO	PRIVADO	AMBIENTAL	MOI MALO	SEN USO

CLASE DE SOLO
SOLO RÚSTICO DE PROTECCIÓN DAS AUGAS
SOLO RÚSTICO DE PROTECCIÓN DE ESPAZOS NATURAIS

ORDENANZA DE APLICACIÓN

XUNTA DE GALICIA
Aprobado definitivamente por Orde da Conselleira de Medio Ambiente e Ordenación do Territorio
de data - 4 FEB. 2016
A xefa do servizo de Planificación Urbanística III
Lucía Linares Yáñez

OBSERVACIÓNS

ELEMENTOS A PROTEXER
MOAS, LINTEIS

MELLORAS NECESARIAS
Recuperación do entorno, consolidación de muros.

OBRAS PROHIBIDAS	OBRAS PERMITIDAS
As derivadas do seu nivel de protección	As derivadas do seu nivel de protección

PLAN XERAL DE ORDENACIÓN MUNICIPAL
CONCELLO DE CARBALLO

CATÁLOGO DE ELEMENTOS A PROTEXER OU RECUPERAR

DENOMINACIÓN	CLAVE DE IDENTIFICACIÓN	PLANO P.X.O.M.
HÓRREO	CP-0907	B-05

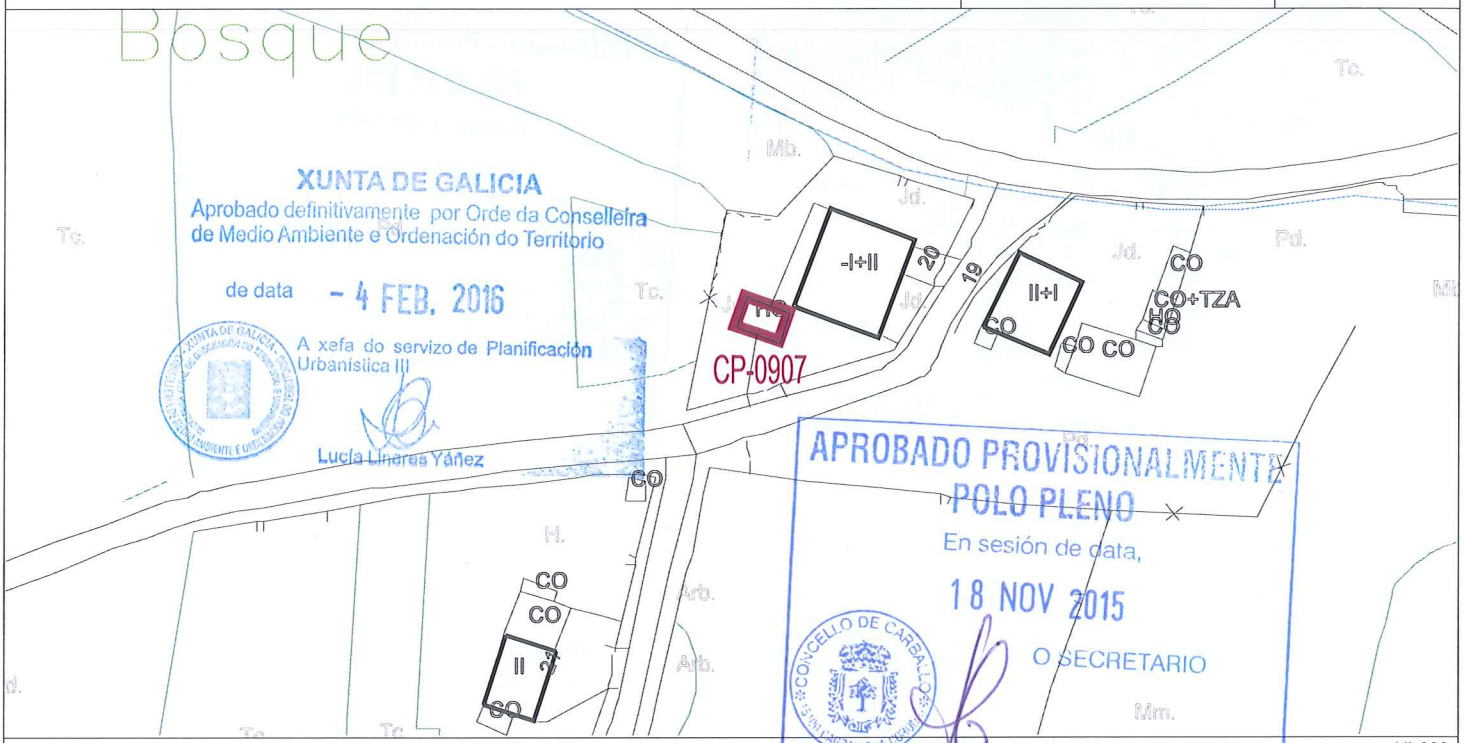

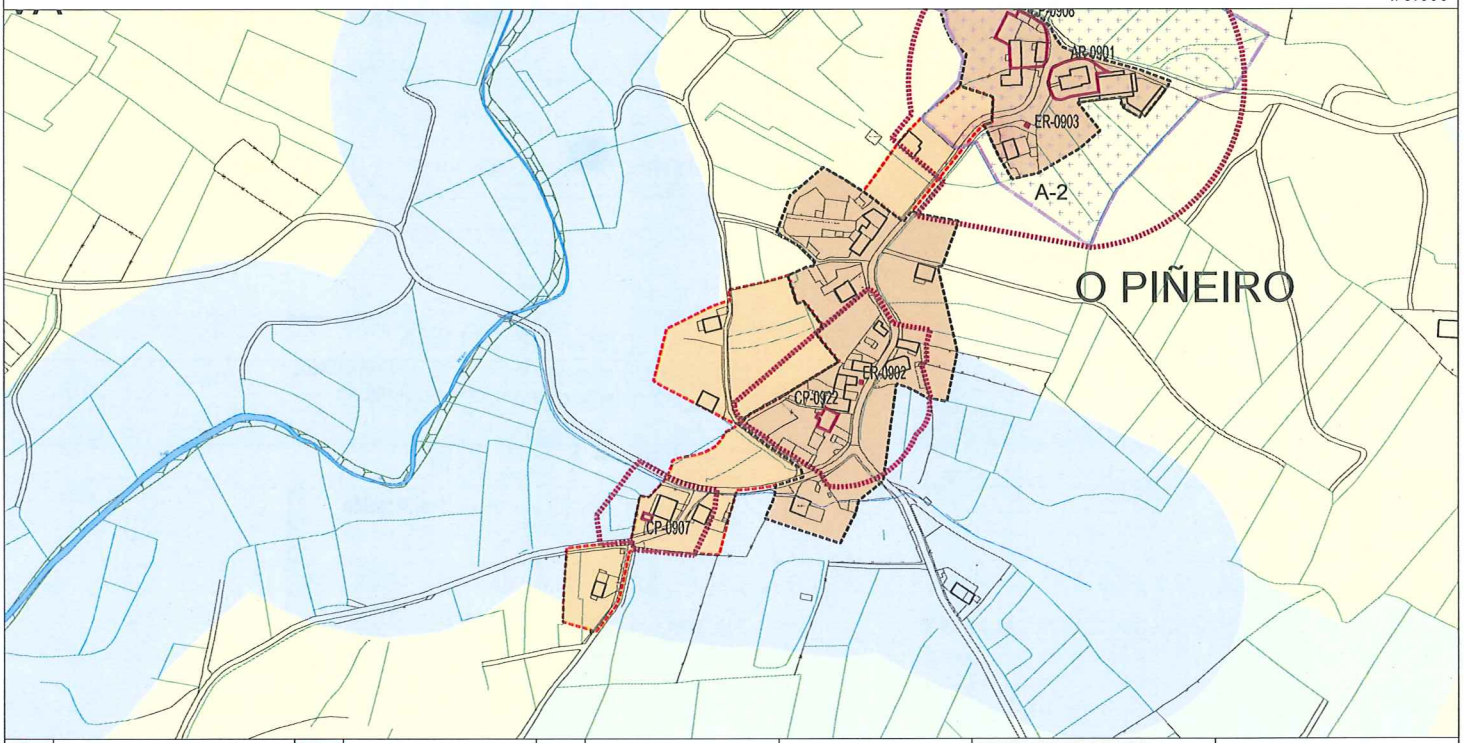

CONTORNO DE PROTECCIÓN	ELEMENTO CATALOGADO				COORDENADAS UTM-HUSO 29N X: X:	Y: Y:
SOLO URBANO SU-C	SOLO URBANIZABLE DISPOSICIÓN TRANSITORIA 13ª SUR-T	SOLO NÚCLEO RURAL COMPLEXO NR-HT/C		SOLO RÚSTICO DE PROTECCIÓN FORESTAL SR-PF	SOLO RÚSTICO DE PROTECCIÓN PATRIMONIAL SR-PP	SOLO RÚSTICO DE PROTECCIÓN PAISAXÍSTICA SR-PX
SOLO URBANO NON CONSOLIDADO SU-NC	SOLO NÚCLEO RURAL HISTÓRICO-TRADICIONAL NR-HT	SOLO RÚSTICO DE PROTECCIÓN ORDINARIA SR-PO		SOLO RÚSTICO DE PROTECCIÓN DE COSTAS SR-PC	SOLO RÚSTICO DE PROTECCIÓN DE INFRAESTRUCTURAS SR-PI	ACTUACIÓN INTEGRAL EN SOLO DE NÚCLEO RURAL
SOLO URBANIZABLE DELIMITADO SUR-D	SOLO NÚCLEO RURAL COMÚN NR-C	SOLO RÚSTICO DE PROTECCIÓN AGROPECUARIA SR-PA		SOLO RÚSTICO DE PROTECCIÓN DAS AUGAS SR-PR	SOLO RÚSTICO DE PROTECCIÓN DE ESPAZOS NATURAIS SR-PN	PLAN ESPECIAL DE DOTACIÓNS E ESPAZOS LIBRES DO LITORAL (PE)

CLASE DE ELEMENTO	TIPOLOXÍA	CLAVE DE IDENTIFICACIÓN
ARQUITECTURA	CONSTRUCIÓN POPULAR	**CP-0907**



APROBADO PROVISIONALMENTE
POLO PLENO
En sesión de data,
18 NOV 2015
O SECRETARIO
CONCELLO DE CARBALLO

DENOMINACIÓN:	PARROQUIA:	NÚCLEO:	LUGAR:
HÓRREO	**GOIÁNS (SANTO ESTEVO)**	**O PIÑEIRO**	

ADSCRICIÓN/ ESTILO	COORDENADAS: UTM	X = 521442	Y = 4786474
ARQUITECTURA POPULAR			

DESCRICIÓN

Hórreo que se levanta sobre muros de mampostería encalados, con todos os frontes da cámara superior ventilados mediante ringleiras horizontais de pedra e ocos formados pola interposición de cuñas do mesmo material, reforzándose os esquinais e vans mediante pezas de cantería.
A solución característica do hórreo de pedra da comarca de Bergantiños reprodúcese en todo o corpo superior, constituíndo un exemplo de interese para o estudo da arquitectura popular.

CATEGORÍA	TITULARIDADE	NIVEL DE PROTECCIÓN	ESTADO DE CONSERVACIÓN	USO
INCLUIDO NO CATÁLOGO	PRIVADO	ESTRUTURAL	BO	HÓRREO

CLASE DE SOLO	ORDENANZA DE APLICACIÓN
SOLO NÚCLEO RURAL COMÚN	

OBSERVACIÓNS

XUNTA DE GALICIA
Aprobado definitivamente por Orde da Conselleira de Medio Ambiente e Ordenación do Territorio
de data - 4 FEB. 2016
A xefa do servizo de Planificación Urbanística III
Lucía Linares Yáñez

ELEMENTOS A PROTEXER

MELLORAS NECESARIAS

OBRAS PROHIBIDAS	OBRAS PERMITIDAS
As derivadas do seu nivel de protección	As derivadas do seu nivel de protección

PLAN XERAL DE ORDENACIÓN MUNICIPAL
CONCELLO DE CARBALLO

CATÁLOGO DE ELEMENTOS A PROTEXER OU RECUPERAR

DENOMINACIÓN	CLAVE DE IDENTIFICACIÓN	PLANO P.X.O.M.
CASA NO PIÑEIRO(I)	CP-0908	B-05

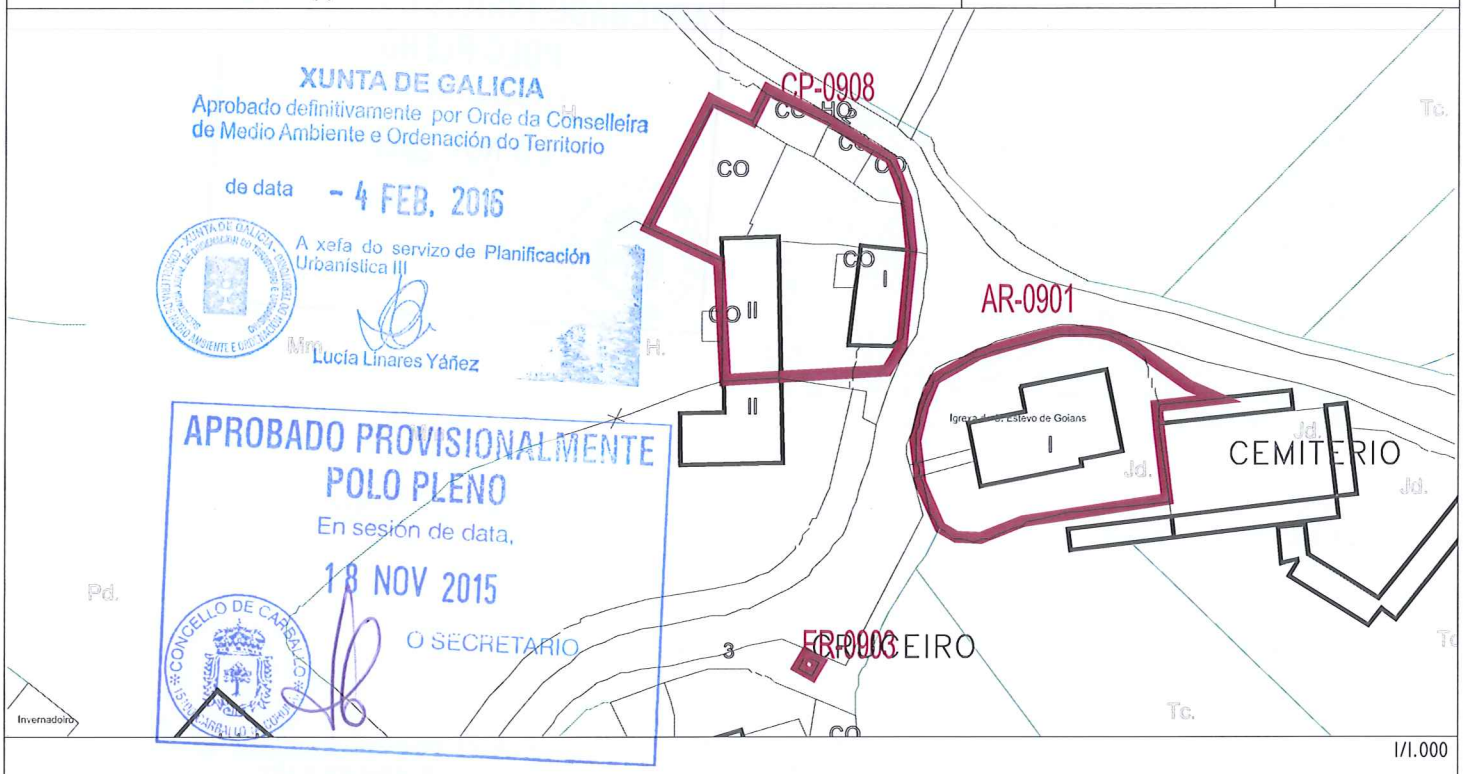

XUNTA DE GALICIA
Aprobado definitivamente por Orde da Conselleira de Medio Ambiente e Ordenación do Territorio
de data - 4 FEB. 2016
A xefa do servizo de Planificación Urbanística III
Mª Lucía Linares Yáñez

APROBADO PROVISIONALMENTE
POLO PLENO
En sesión de data,
18 NOV 2015
O SECRETARIO

I/1.000

I/5.000

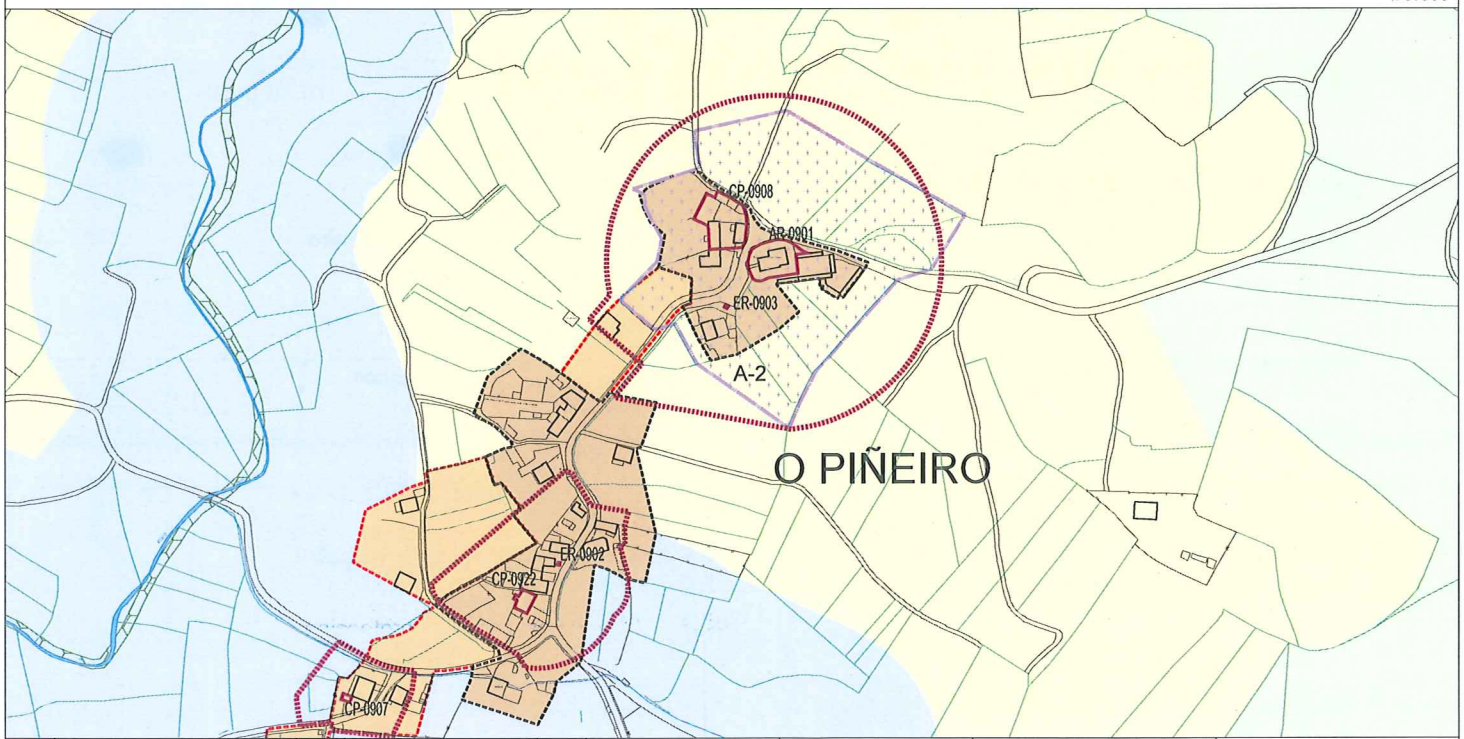

CONTORNO DE PROTECCIÓN	ELEMENTO CATALOGADO				COORDENADAS UTM-HUSO 29N X: X:	Y: Y:	
SOLO URBANO SU-C	SOLO URBANIZABLE DISPOSICIÓN TRANSITORIA 13ª SUR-T	SOLO NÚCLEO RURAL COMPLEXO NR-HT/C		SOLO RÚSTICO DE PROTECCIÓN FORESTAL SR-PF	SOLO RÚSTICO DE PROTECCIÓN PATRIMONIAL SR-PP	SOLO RÚSTICO DE PROTECCIÓN PAISAXÍSTICA SR-PX	
SOLO URBANO NON CONSOLIDADO SU-NC	SOLO NÚCLEO RURAL HISTÓRICO-TRADICIONAL NR-HT	SOLO RÚSTICO DE PROTECCIÓN ORDINARIA SR-PO		SOLO RÚSTICO DE PROTECCIÓN DE COSTAS SR-PC	SOLO RÚSTICO DE PROTECCIÓN DE INFRAESTRUCTURAS SR-PI	ACTUACIÓN INTEGRAL EN SOLO DE NÚCLEO RURAL	
SOLO URBANIZABLE DELIMITADO SUR-D	SOLO NÚCLEO RURAL COMÚN NR-C	SOLO RÚSTICO DE PROTECCIÓN AGROPECUARIA SR-PA		SOLO RÚSTICO DE PROTECCIÓN DAS AUGAS SR-PR	SOLO RÚSTICO DE PROTECCIÓN DE ESPAZOS NATURAIS SR-PN	PLAN ESPECIAL DE DOTACIÓNS E ESPAZOS LIBRES DO LITORAL (PE)	

CLASE DE ELEMENTO	TIPOLOXÍA	CLAVE DE IDENTIFICACIÓN
ARQUITECTURA	CONSTRUCIÓN POPULAR	**CP-0908**



APROBADO PROVISIONALMENTE
POLO PLENO
En sesión de data,
18 NOV 2015
O SECRETARIO
CONCELLO DE CARBALLO 15100 CARBALLO (A CORUÑA)

DENOMINACIÓN:	PARROQUIA:	NÚCLEO:	LUGAR:
CASA NO PIÑEIRO(I)	**GOIÁNS (SANTO ESTEVO)**	**O PIÑEIRO**	

ADSCRICIÓN/ ESTILO	COORDENADAS:		
ARQUITECTURA POPULAR	UTM	X = 521683	Y = 4786778

DESCRICIÓN

Conxunto característico de vivenda e edificacións anexas, como hórreo e diversos alpendres, todos eles construídos con muros de mampostería e pezas de reforzo de cantería. Ten interese debido á súa proximidade á igrexa parroquial.

CATEGORÍA	TITULARIDADE	NIVEL DE PROTECCIÓN	ESTADO DE CONSERVACIÓN	USO
INVENTARIADO	PRIVADO	AMBIENTAL	BO	RESIDENCIAL

CLASE DE SOLO	ORDENANZA DE APLICACIÓN
SOLO DE NÚCLEO RURAL HISTÓRICO-TRADICIONAL	—

OBSERVACIÓNS

XUNTA DE GALICIA
Aprobado definitivamente por Orde da Conselleira de Medio Ambiente e Ordenación do Territorio
de data - 4 FEB. 2016
A xefa do servizo de Planificación Urbanística III
Lucía Linares Yáñez

ELEMENTOS A PROTEXER

FORMACIÓN DE OCOS E CUBERTA

MELLORAS NECESARIAS

OBRAS PROHIBIDAS	OBRAS PERMITIDAS
As derivadas do seu nivel de protección	As derivadas do seu nivel de protección

PLAN XERAL DE ORDENACIÓN MUNICIPAL
CONCELLO DE CARBALLO

CATÁLOGO DE ELEMENTOS A PROTEXER OU RECUPERAR

DENOMINACIÓN	CLAVE DE IDENTIFICACIÓN	PLANO P.X.O.M.
HÓRREO	CP-0909	B-05

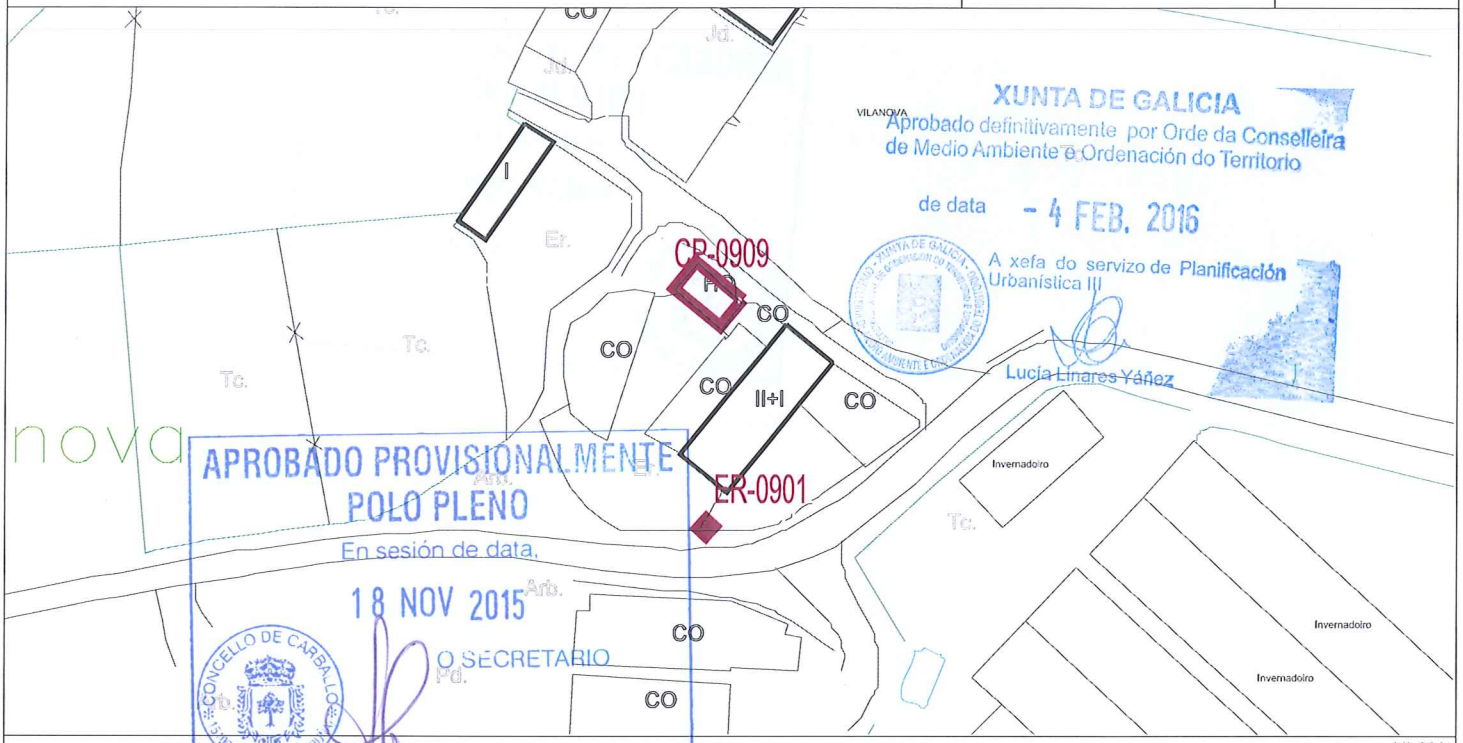

I/1.000

I/5.000

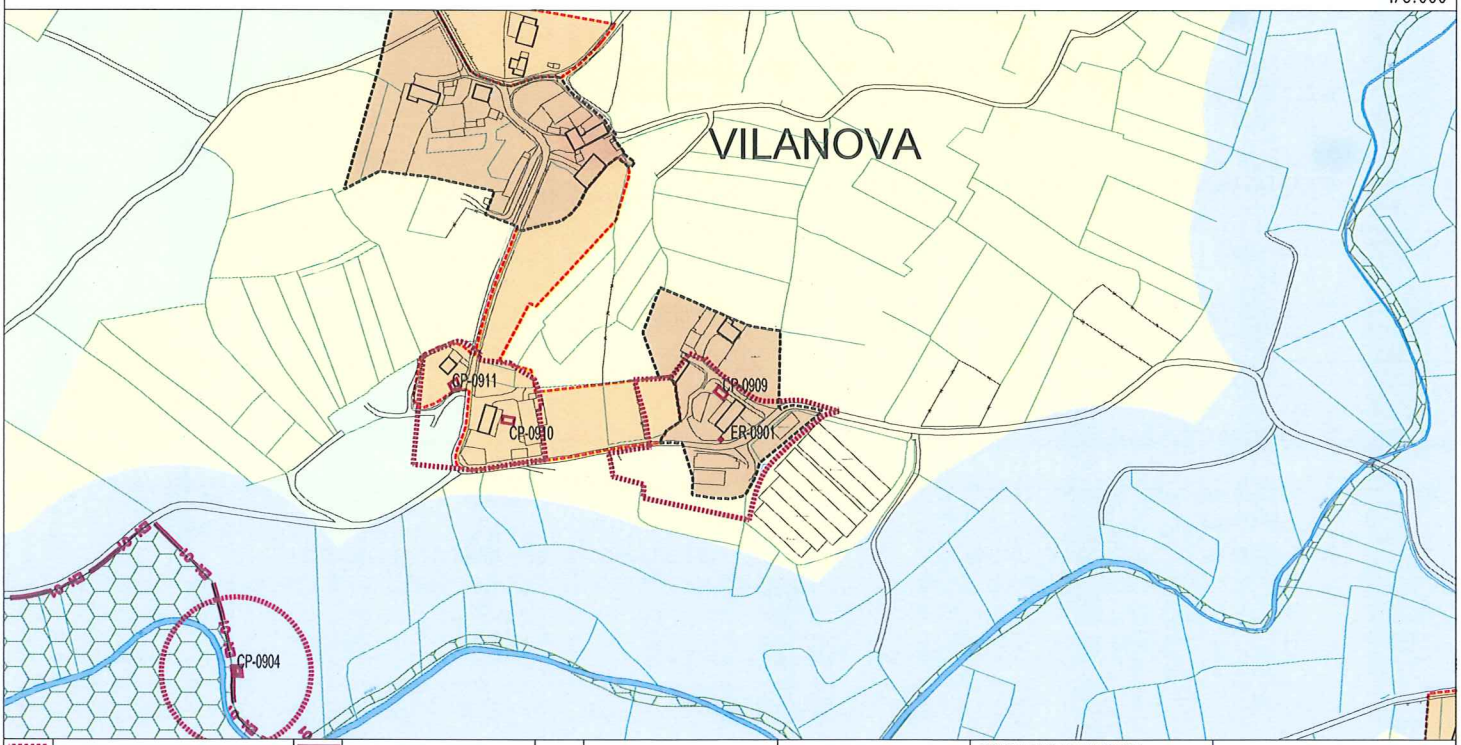

CONTORNO DE PROTECCIÓN	ELEMENTO CATALOGADO				COORDENADAS UTM-HUSO 29N X: X:		Y: Y:
SOLO URBANO SU-C	SOLO URBANIZABLE DISPOSICIÓN TRANSITORIA 13ª SUR-T	SOLO NÚCLEO RURAL COMPLEXO NR-HT/C		SOLO RÚSTICO DE PROTECCIÓN FORESTAL SR-PF	SOLO RÚSTICO DE PROTECCIÓN PATRIMONIAL SR-PP		SOLO RÚSTICO DE PROTECCIÓN PAISAXÍSTICA SR-PX
SOLO URBANO NON CONSOLIDADO SU-NC	SOLO NÚCLEO RURAL HISTÓRICO-TRADICIONAL NR-HT	SOLO RÚSTICO DE PROTECCIÓN ORDINARIA SR-PO		SOLO RÚSTICO DE PROTECCIÓN DE COSTAS SR-PC	SOLO RÚSTICO DE PROTECCIÓN DE INFRAESTRUCTURAS SR-PI		ACTUACIÓN INTEGRAL EN SOLO DE NÚCLEO RURAL
SOLO URBANIZABLE DELIMITADO SUR-D	SOLO NÚCLEO RURAL COMÚN NR-C	SOLO RÚSTICO DE PROTECCIÓN AGROPECUARIA SR-PA		SOLO RÚSTICO DE PROTECCIÓN DAS AUGAS SR-PR	SOLO RÚSTICO DE PROTECCIÓN DE ESPAZOS NATURAIS SR-PN		PLAN ESPECIAL DE DOTACIÓNS E ESPAZOS LIBRES DO LITORAL (PE)

CLASE DE ELEMENTO	TIPOLOXÍA	CLAVE DE IDENTIFICACIÓN
ARQUITECTURA	CONSTRUCIÓN POPULAR	**CP-0909**



APROBADO PROVISIONALMENTE POLO PLENO
En sesión de data,
18 NOV 2015
O SECRETARIO
CONCELLO DE CARBALLO * CARBALLO (A CORUÑA)

DENOMINACIÓN:	PARROQUIA:	NÚCLEO:	LUGAR:
HÓRREO	**GOIÁNS (SANTO ESTEVO)**	**VILANOVA**	

ADSCRICIÓN/ ESTILO	COORDENADAS: UTM X = 520927 Y = 4786650

DESCRICIÓN

Hórreo de pedra que responde a distintas configuracións, evidenciando a evolución tipolóxica deste tipo de construcións adxectivas.

CATEGORÍA	TITULARIDADE	NIVEL DE PROTECCIÓN	ESTADO DE CONSERVACIÓN	USO
INCLUIDO NO CATÁLOGO	PRIVADO	ESTRUTURAL	BO	HÓRREO

CLASE DE SOLO	ORDENANZA DE APLICACIÓN
SOLO DE NÚCLEO RURAL HISTÓRICO-TRADICIONAL	

XUNTA DE GALICIA
Aprobado definitivamente por Orde da Conselleira de Medio Ambiente e Ordenación do Territorio
de data - 4 FEB. 2016
A xefa do servizo de Planificación Urbanística III
Lucía Linares Yáñez

OBSERVACIÓNS

ELEMENTOS A PROTEXER

MELLORAS NECESARIAS

OBRAS PROHIBIDAS	OBRAS PERMITIDAS
As derivadas do seu nivel de protección	As derivadas do seu nivel de protección

PLAN XERAL DE ORDENACIÓN MUNICIPAL
CONCELLO DE CARBALLO

CATÁLOGO DE ELEMENTOS A PROTEXER OU RECUPERAR

DENOMINACIÓN	CLAVE DE IDENTIFICACIÓN	PLANO P.X.O.M.
HÓRREO	CP-0910	B-05

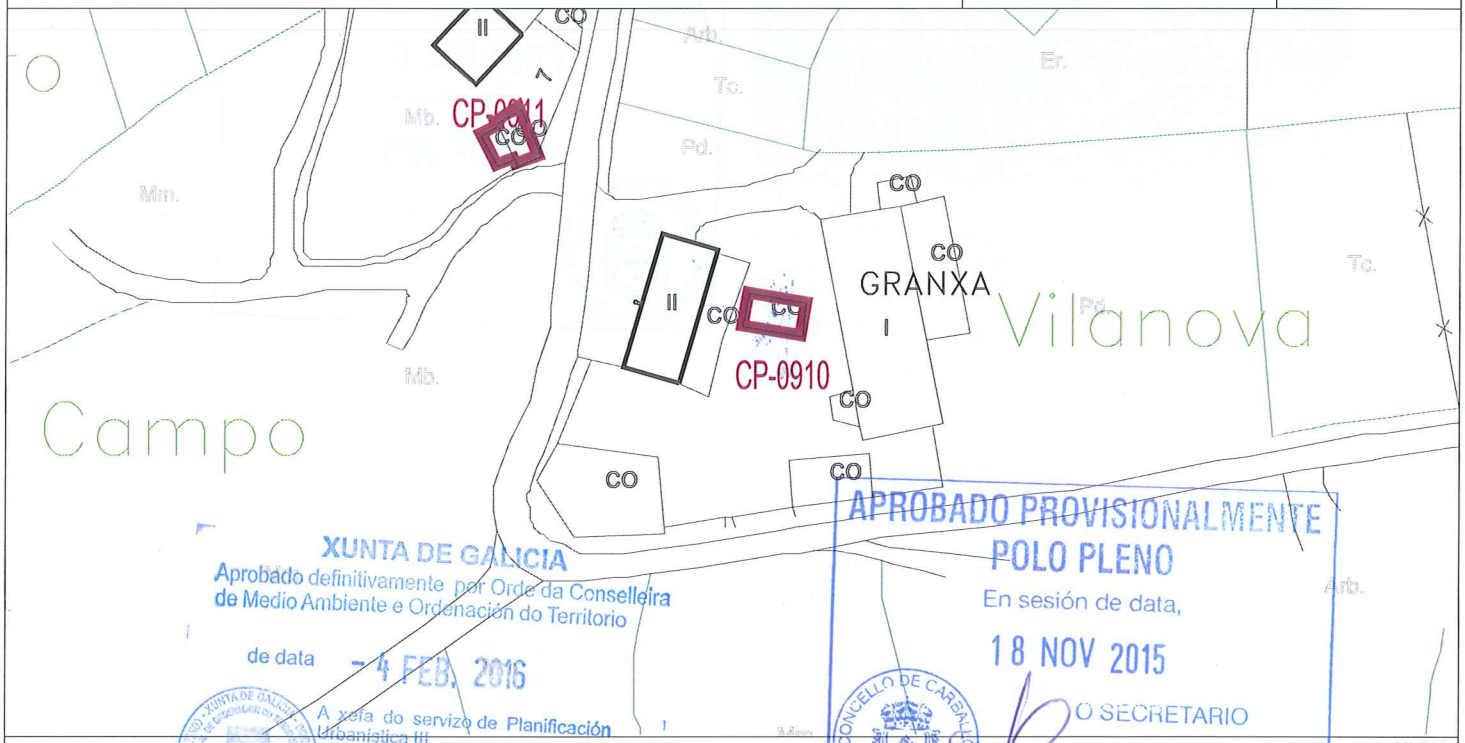

XUNTA DE GALICIA
Aprobado definitivamente por Orde da Conselleira de Medio Ambiente e Ordenación do Territorio
de data - 4 FEB. 2016
A xefa do servizo de Planificación Urbanística III
Lucía Linares Yáñez

APROBADO PROVISIONALMENTE POLO PLENO
En sesión de data,
18 NOV 2015
O SECRETARIO

1/1.000

1/5.000

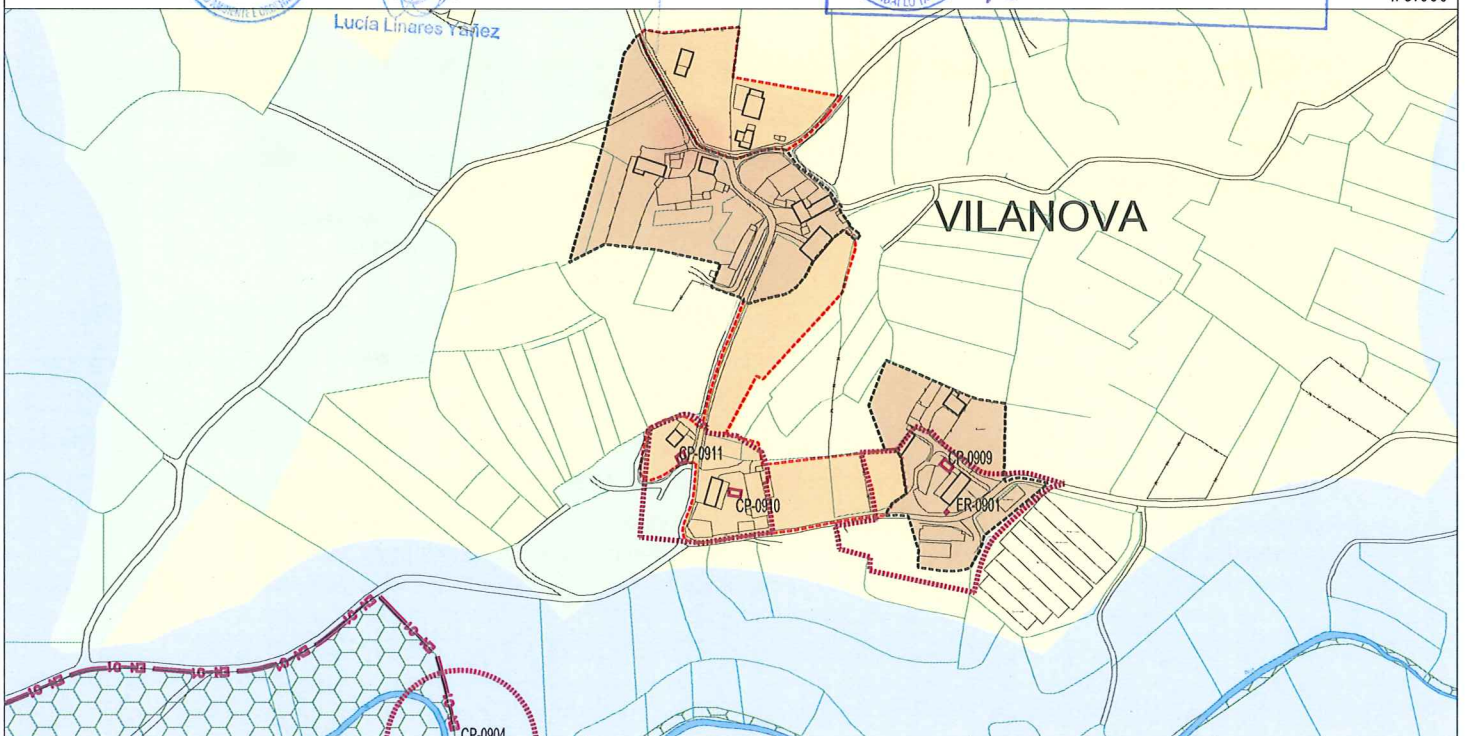

CONTORNO DE PROTECCIÓN	ELEMENTO CATALOGADO				COORDENADAS UTM-HUSO 29N X: X:	Y: Y:
SOLO URBANO SU-C	SOLO URBANIZABLE DISPOSICIÓN TRANSITORIA 13ª SUR-T	SOLO NÚCLEO RURAL COMPLEXO NR-HT/C		SOLO RÚSTICO DE PROTECCIÓN FORESTAL SR-PF	SOLO RÚSTICO DE PROTECCIÓN PATRIMONIAL SR-PP	SOLO RÚSTICO DE PROTECCIÓN PAISAXÍSTICA SR-PX
SOLO URBANO NON CONSOLIDADO SU-NC	SOLO NÚCLEO RURAL HISTÓRICO-TRADICIONAL NR-HT	SOLO RÚSTICO DE PROTECCIÓN ORDINARIA SR-PO		SOLO RÚSTICO DE PROTECCIÓN DE COSTAS SR-PC	SOLO RÚSTICO DE PROTECCIÓN DE INFRAESTRUCTURAS SR-PI	ACTUACIÓN INTEGRAL EN SOLO DE NÚCLEO RURAL
SOLO URBANIZABLE DELIMITADO SUR-D	SOLO NÚCLEO RURAL COMÚN NR-C	SOLO RÚSTICO DE PROTECCIÓN AGROFECUARIA SR-PA		SOLO RÚSTICO DE PROTECCIÓN DAS AUGAS SR-PR	SOLO RÚSTICO DE PROTECCIÓN DE ESPAZOS NATURAIS SR-PN	PLAN ESPECIAL DE DOTACIÓNS E ESPAZOS LIBRES DO LITORAL (PE)

CLASE DE ELEMENTO	TIPOLOXÍA	CLAVE DE IDENTIFICACIÓN
ARQUITECTURA	CONSTRUCIÓN POPULAR	**CP-0910**



APROBADO PROVISIONALMENTE
POLO PLENO
En sesión de data,
18 NOV 2015
O SECRETARIO
CONCELLO DE CARBALLO 15100 CARBALLO (A CORUÑA)

DENOMINACIÓN:	PARROQUIA:	NÚCLEO:	LUGAR:
HÓRREO	**GOIÁNS (SANTO ESTEVO)**	**VILANOVA**	

ADSCRICIÓN/ ESTILO	COORDENADAS: UTM	X = 520788	Y = 4786632

DESCRICIÓN

Hórreo de pedra que responde a distintas configuracións, evidenciando a evolución tipolóxica deste tipo de construcións adxectivas.

CATEGORÍA	TITULARIDADE	NIVEL DE PROTECCIÓN	ESTADO DE CONSERVACIÓN	USO
INCLUIDO NO CATÁLOGO	PRIVADO	ESTRUTURAL	BO	HÓRREO

CLASE DE SOLO	ORDENANZA DE APLICACIÓN
SOLO NÚCLEO RURAL COMÚN	

XUNTA DE GALICIA
Aprobado definitivamente por Orde da Conselleira de Medio Ambiente e Ordenación do Territorio
de data - 4 FEB. 2016
A xefa do servizo de Planificación Urbanística III
Lucía Linares Yáñez

OBSERVACIÓNS

ELEMENTOS A PROTEXER

MELLORAS NECESARIAS

OBRAS PROHIBIDAS	OBRAS PERMITIDAS
As derivadas do seu nivel de protección	As derivadas do seu nivel de protección

PLAN XERAL DE ORDENACIÓN MUNICIPAL
CONCELLO DE CARBALLO

CATÁLOGO DE ELEMENTOS A PROTEXER OU RECUPERAR

DENOMINACIÓN	CLAVE DE IDENTIFICACIÓN	PLANO P.X.O.M.
HÓRREO	CP-0911	B-05

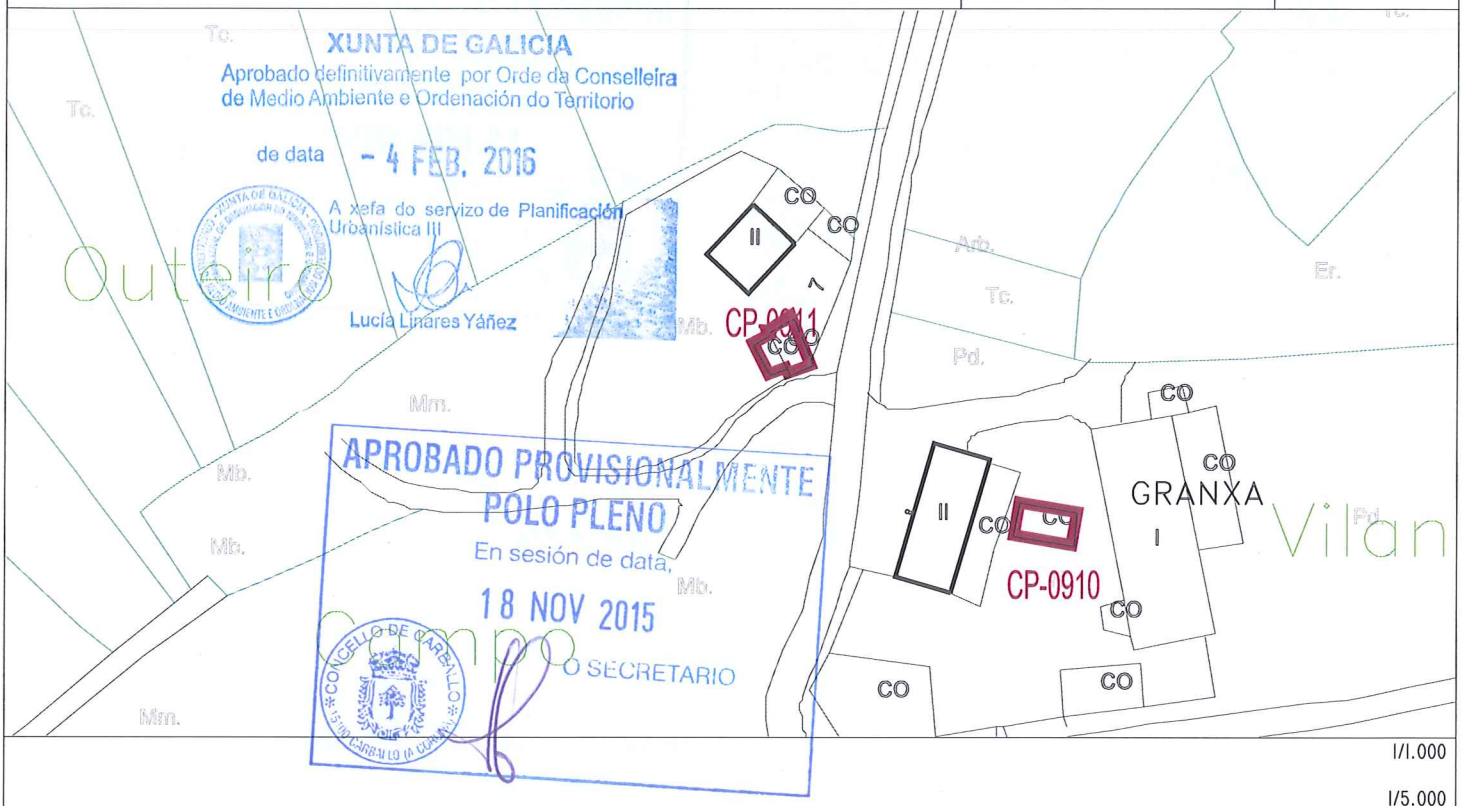

1/1.000

1/5.000

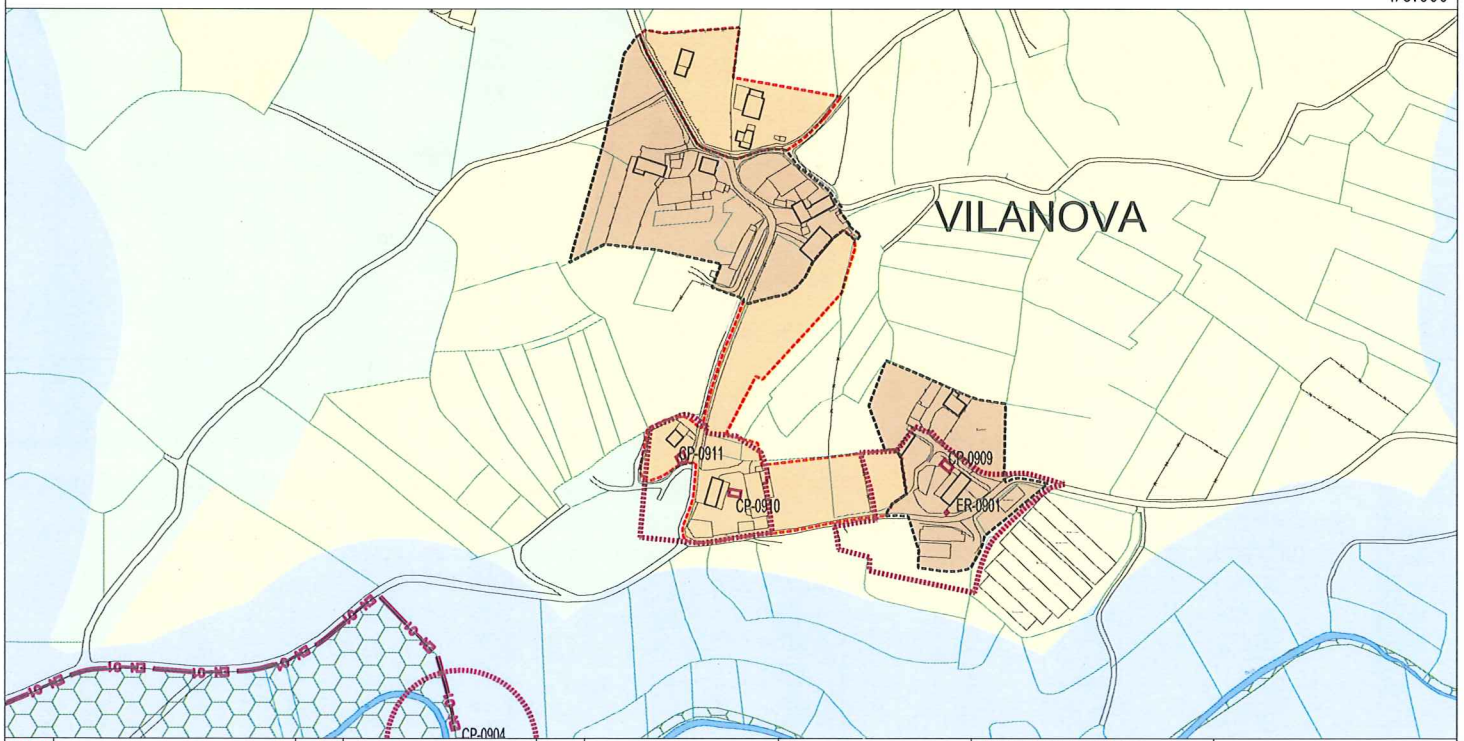

CONTORNO DE PROTECCIÓN	ELEMENTO CATALOGADO				COORDENADAS UTM-HUSO 29N X: X:	Y: Y:
SOLO URBANO SU-C	SOLO URBANIZABLE DISPOSICIÓN TRANSITORIA 13ª SUR-T	SOLO NÚCLEO RURAL COMPLEXO NR-HT/C		SOLO RÚSTICO DE PROTECCIÓN FORESTAL SR-PF	SOLO RÚSTICO DE PROTECCIÓN PATRIMONIAL SR-PP	SOLO RÚSTICO DE PROTECCIÓN PAISAXÍSTICA SR-PX
SOLO URBANO NON CONSOLIDADO SU-NC	SOLO NÚCLEO RURAL HISTÓRICO-TRADICIONAL NR-HT	SOLO RÚSTICO DE PROTECCIÓN ORDINARIA SR-PO		SOLO RÚSTICO DE PROTECCIÓN DE COSTAS SR-PC	SOLO RÚSTICO DE PROTECCIÓN DE INFRAESTRUCTURAS SR-PI	ACTUACIÓN INTEGRAL EN SOLO DE NÚCLEO RURAL
SOLO URBANIZABLE DELIMITADO SUR-D	SOLO NÚCLEO RURAL COMÚN NR-C	SOLO RÚSTICO DE PROTECCIÓN AGROPECUARIA SR-PA		SOLO RÚSTICO DE PROTECCIÓN DAS AUGAS SR-PR	SOLO RÚSTICO DE PROTECCIÓN DE ESPAZOS NATURAIS SR-PN	PLAN ESPECIAL DE DOTACIÓNS E ESPAZOS LIBRES DO LITORAL (PE)

CLASE DE ELEMENTO	TIPOLOXÍA	CLAVE DE IDENTIFICACIÓN
ARQUITECTURA	CONSTRUCIÓN POPULAR	**CP-0911**



APROBADO PROVISIONALMENTE
POLO PLENO
En sesión de data,
18 NOV 2015
O SECRETARIO
CONCELLO DE CARBALLO * 15 100 CARBALLO (A CORUÑA) *

DENOMINACIÓN:	PARROQUIA:	NÚCLEO:	LUGAR:
HÓRREO	**GOIÁNS (SANTO ESTEVO)**	**VILANOVA**	

ADSCRICIÓN/ ESTILO	COORDENADAS: UTM X = 520752 Y = 4786655

DESCRICIÓN

Hórreo de pedra que responde a distintas configuracións, evidenciando a evolución tipolóxica deste tipo de construcións adxectivas.

CATEGORÍA	TITULARIDADE	NIVEL DE PROTECCIÓN	ESTADO DE CONSERVACIÓN	USO
INCLUIDO NO CATÁLOGO	PRIVADO	ESTRUTURAL	MALO	HÓRREO

CLASE DE SOLO	ORDENANZA DE APLICACIÓN
SOLO NÚCLEO RURAL COMÚN	

XUNTA DE GALICIA
Aprobado definitivamente por Orde da Conselleira de Medio Ambiente e Ordenación do Territorio
de data - 4 FEB. 2016
A xefa do servizo de Planificación Urbanística III
Lucía Linares Yáñez

OBSERVACIÓNS

ELEMENTOS A PROTEXER

MELLORAS NECESARIAS

OBRAS PROHIBIDAS	OBRAS PERMITIDAS
As derivadas do seu nivel de protección	As derivadas do seu nivel de protección

PLAN XERAL DE ORDENACIÓN MUNICIPAL
CONCELLO DE CARBALLO

CATÁLOGO DE ELEMENTOS A PROTEXER OU RECUPERAR

DENOMINACIÓN	CLAVE DE IDENTIFICACIÓN	PLANO P.X.O.M.
HÓRREO EN XOANE(II)	CP-0912	B-04

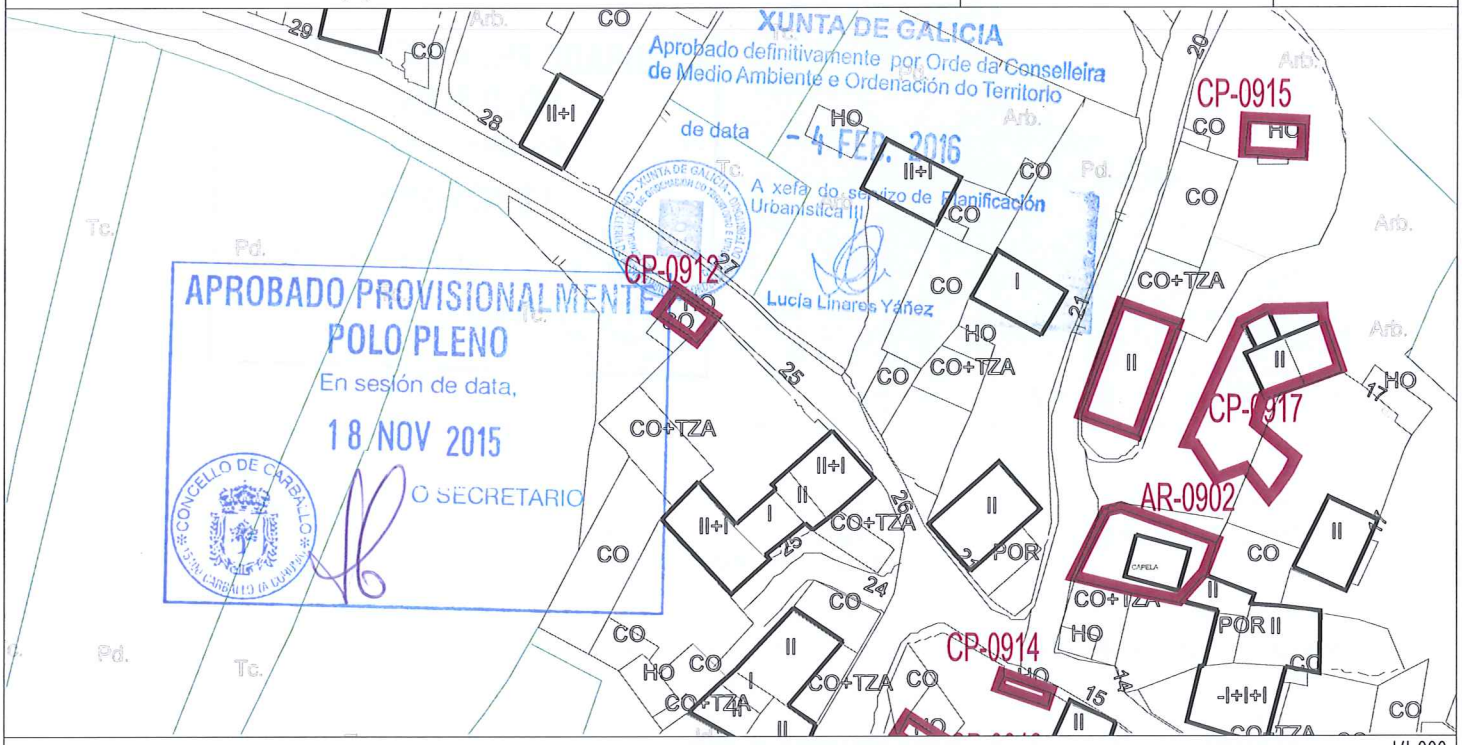

1/1.000

1/5.000

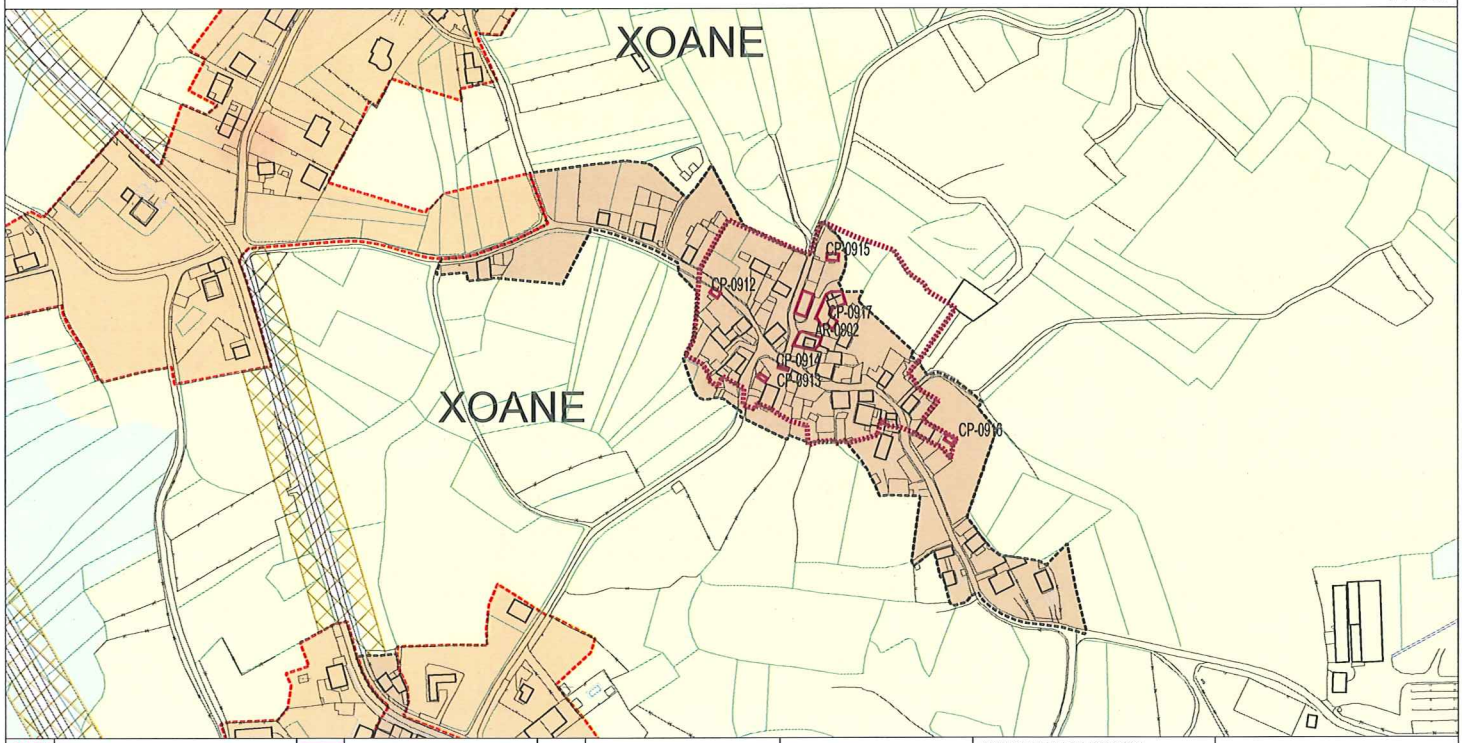

CONTORNO DE PROTECCIÓN	ELEMENTO CATALOGADO				COORDENADAS UTM-HUSO 29N X: X:	Y: Y:	
SOLO URBANO SU-C	SOLO URBANIZABLE DISPOSICIÓN TRANSITORIA 13ª SUR-T	SOLO NÚCLEO RURAL COMPLEXO NR-HT/C		SOLO RÚSTICO DE PROTECCIÓN FORESTAL SR-PF	SOLO RÚSTICO DE PROTECCIÓN PATRIMONIAL SR-PP	SOLO RÚSTICO DE PROTECCIÓN PAISAXÍSTICA SR-PX	
SOLO URBANO NON CONSOLIDADO SU-NC	SOLO NÚCLEO RURAL HISTÓRICO-TRADICIONAL NR-HT	SOLO RÚSTICO DE PROTECCIÓN ORDINARIA SR-PO		SOLO RÚSTICO DE PROTECCIÓN DE COSTAS SR-PC	SOLO RÚSTICO DE PROTECCIÓN DE INFRAESTRUCTURAS SR-PI	ACTUACIÓN INTEGRAL EN SOLO DE NÚCLEO RURAL	
SOLO URBANIZABLE DELIMITADO SUR-D	SOLO NÚCLEO RURAL COMÚN NR-C	SOLO RÚSTICO DE PROTECCIÓN AGROPECUARIA SR-PA		SOLO RÚSTICO DE PROTECCIÓN DAS AUGAS SR-PR	SOLO RÚSTICO DE PROTECCIÓN DE ESPAZOS NATURAIS SR-PN	PLAN ESPECIAL DE DOTACIÓNS E ESPAZOS LIBRES DO LITORAL (PE)	

CLASE DE ELEMENTO	TIPOLOXÍA	CLAVE DE IDENTIFICACIÓN
ARQUITECTURA	CONSTRUCIÓN POPULAR	**CP-0912**



APROBADO PROVISIONALMENTE
POLO PLENO
En sesión de data,
18 NOV 2015
O SECRETARIO
CONCELLO DE CARBALLO

DENOMINACIÓN:	PARROQUIA:	NÚCLEO:	LUGAR:
HÓRREO EN XOANE(II)	**GOIÁNS (SANTO ESTEVO)**	**XOANE**	

ADSCRICIÓN/ ESTILO	COORDENADAS: UTM	X = 523107	Y = 4787018
ARQUITECTURA POPULAR			

DESCRICIÓN

Hórreo de pedra sobre muros de mampostería, con laterais de ventilación mediante pezas de cantería dispostas verticalmente, unha solución pouco habitual na comarca.

CATEGORÍA	TITULARIDADE	NIVEL DE PROTECCIÓN	ESTADO DE CONSERVACIÓN	USO
BIC	PRIVADO	INTEGRAL	REGULAR	HÓRREO

CLASE DE SOLO	ORDENANZA DE APLICACIÓN
SOLO DE NÚCLEO RURAL HISTÓRICO-TRADICIONAL	

OBSERVACIÓNS

XUNTA DE GALICIA
Aprobado definitivamente por Orde da Conselleira de Medio Ambiente e Ordenación do Territorio
de data - 4 FEB. 2016
A xefa do servizo de Planificación Urbanística III

ELEMENTOS A PROTEXER

MELLORAS NECESARIAS

OBRAS PROHIBIDAS	OBRAS PERMITIDAS
As derivadas do seu nivel de protección	As derivadas do seu nivel de protección

PLAN XERAL DE ORDENACIÓN MUNICIPAL
CONCELLO DE CARBALLO

CATÁLOGO DE ELEMENTOS A PROTEXER OU RECUPERAR

DENOMINACIÓN	CLAVE DE IDENTIFICACIÓN	PLANO P.X.O.M.
HÓRREO	CP-0913	B-05

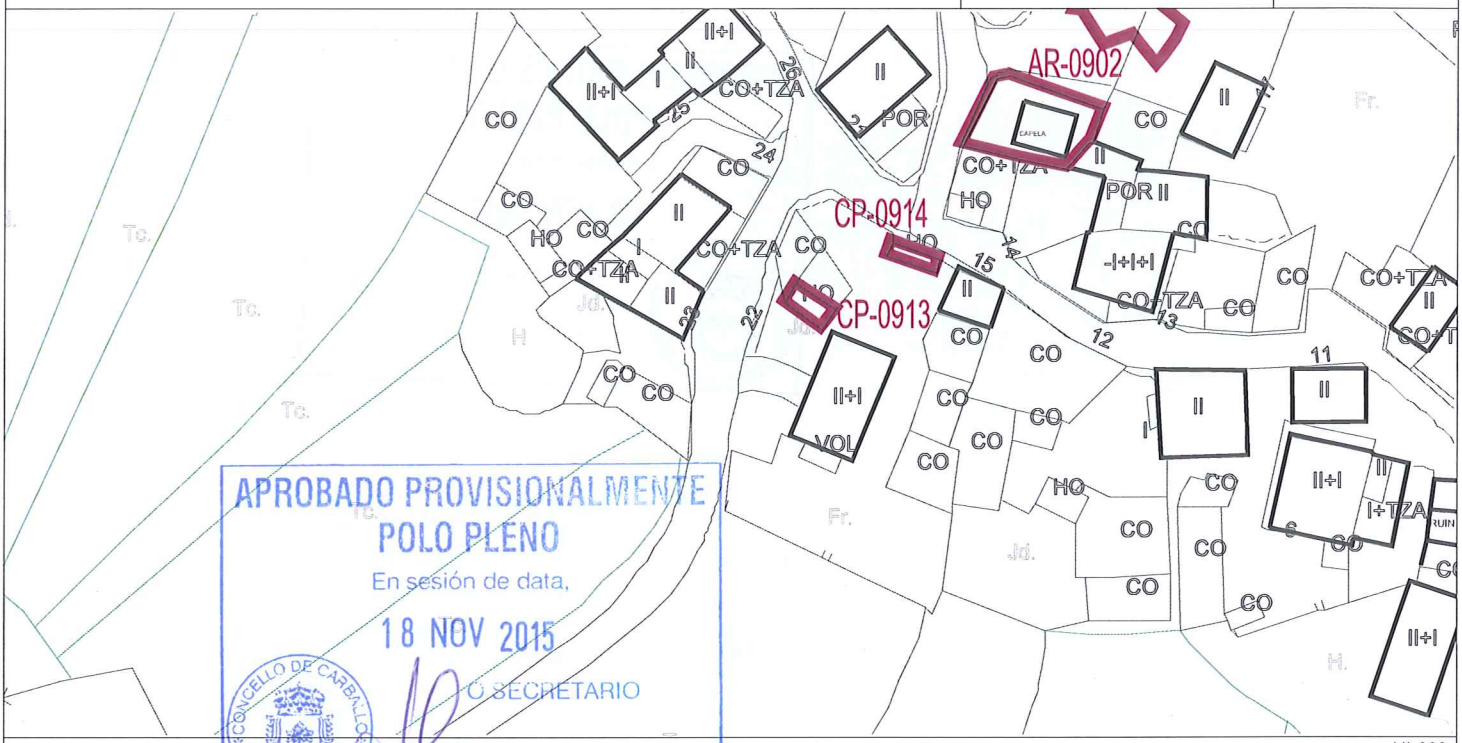

APROBADO PROVISIONALMENTE
POLO PLENO
En sesión de data,
18 NOV 2015
O SECRETARIO

1/1.000

1/5.000

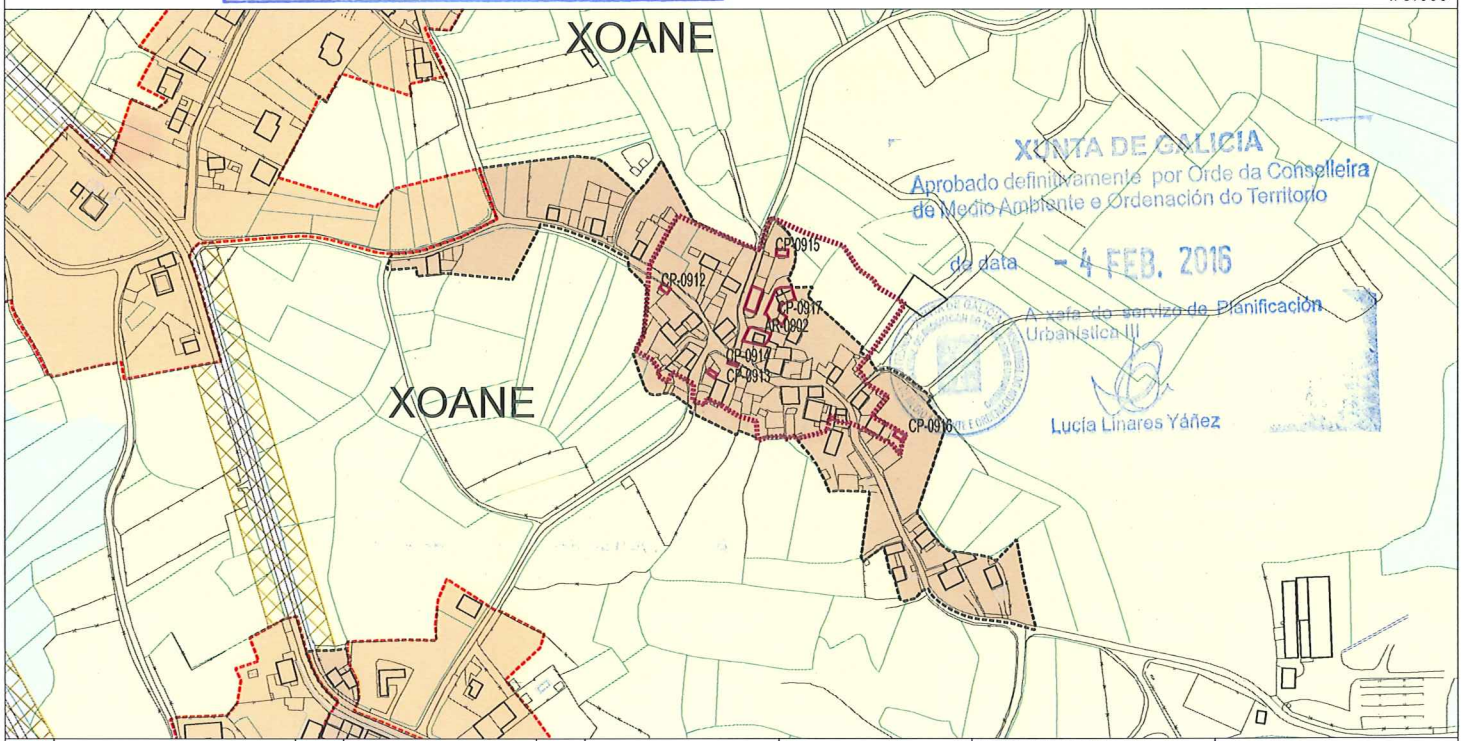

XUNTA DE GALICIA
Aprobado definitivamente por Orde da Conselleira de Medio Ambiente e Ordenación do Territorio
de data - 4 FEB. 2016
A xefa do servizo de Planificación Urbanística III
Lucía Linares Yáñez

CONTORNO DE PROTECCIÓN	ELEMENTO CATALOGADO			COORDENADAS UTM-HUSO 29N X:		Y:	
SOLO URBANO SU-C	SOLO URBANIZABLE DISPOSICIÓN TRANSITORIA 13ª SUR-T	SOLO NÚCLEO RURAL COMPLEXO NR-HT/C	SOLO RÚSTICO DE PROTECCIÓN FORESTAL SR-PF	SOLO RÚSTICO DE PROTECCIÓN PATRIMONIAL SR-PP	SOLO RÚSTICO DE PROTECCIÓN PAISAXÍSTICA SR-PX		
SOLO URBANO NON CONSOLIDADO SU-NC	SOLO NÚCLEO RURAL HISTÓRICO-TRADICIONAL NR-HT	SOLO RÚSTICO DE PROTECCIÓN ORDINARIA SR-PO	SOLO RÚSTICO DE PROTECCIÓN DE COSTAS SR-PC	SOLO RÚSTICO DE PROTECCIÓN DE INFRAESTRUCTURAS SR-PI	ACTUACIÓN INTEGRAL EN SOLO DE NÚCLEO RURAL		
SOLO URBANIZABLE DELIMITADO SUR-D	SOLO NÚCLEO RURAL COMÚN NR-C	SOLO RÚSTICO DE PROTECCIÓN AGROPECUARIA SR-PA	SOLO RÚSTICO DE PROTECCIÓN DAS AUGAS SR-PR	SOLO RÚSTICO DE PROTECCIÓN DE ESPAZOS NATURAIS SR-PN	PLAN ESPECIAL DE DOTACIÓNS E ESPAZOS LIBRES DO LITORAL (PE)		

CLASE DE ELEMENTO	TIPOLOXÍA	CLAVE DE IDENTIFICACIÓN
ARQUITECTURA	CONSTRUCIÓN POPULAR	**CP-0913**



APROBADO PROVISIONALMENTE
POLO PLENO
En sesión de data,
18 NOV 2015
O SECRETARIO

DENOMINACIÓN:	PARROQUIA:	NÚCLEO:	LUGAR:
HÓRREO	**GOIÁNS (SANTO ESTEVO)**	**XOANE**	

ADSCRICIÓN/ ESTILO

COORDENADAS:
UTM X = 523139 Y = 4786961

DESCRICIÓN

Hórreo de pedra sobre muros de mampostería, pechándose os laterais ventilados con ringleiras horizontais de pedra e cuñas formando ocos, reforzándose o centro de cada pano con pezas de cantería en forma de cruz.

CATEGORÍA	TITULARIDADE	NIVEL DE PROTECCIÓN	ESTADO DE CONSERVACIÓN	USO
INCLUIDO NO CATÁLOGO	PRIVADO	ESTRUTURAL	REGULAR	HÓRREO

CLASE DE SOLO
SOLO DE NÚCLEO RURAL HISTÓRICO-TRADICIONAL

ORDENANZA DE APLICACIÓN

XUNTA DE GALICIA
Aprobado definitivamente por Orde da Conselleira de Medio Ambiente e Ordenación do Territorio
de data - 4 FEB. 2016
A xefa do servizo de Planificación Urbanística III
Lucía Linares Yáñez

OBSERVACIÓNS

ELEMENTOS A PROTEXER

MELLORAS NECESARIAS

OBRAS PROHIBIDAS	OBRAS PERMITIDAS
As derivadas do seu nivel de protección	As derivadas do seu nivel de protección

PLAN XERAL DE ORDENACIÓN MUNICIPAL
CONCELLO DE CARBALLO

CATÁLOGO DE ELEMENTOS A PROTEXER OU RECUPERAR

DENOMINACIÓN	CLAVE DE IDENTIFICACIÓN	PLANO P.X.O.M.
HÓRREO EN XOANE(I)	CP-0914	B-05

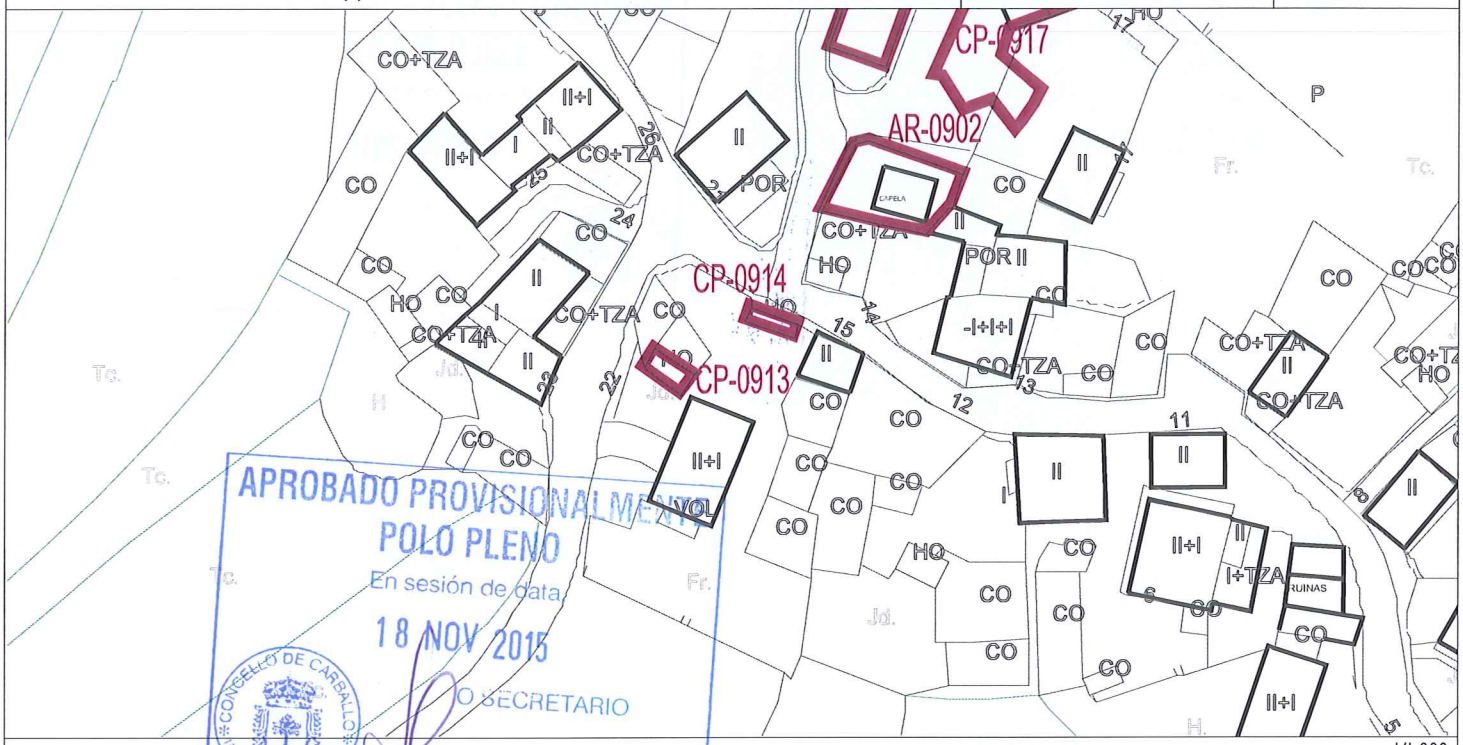

1/1.000

1/5.000

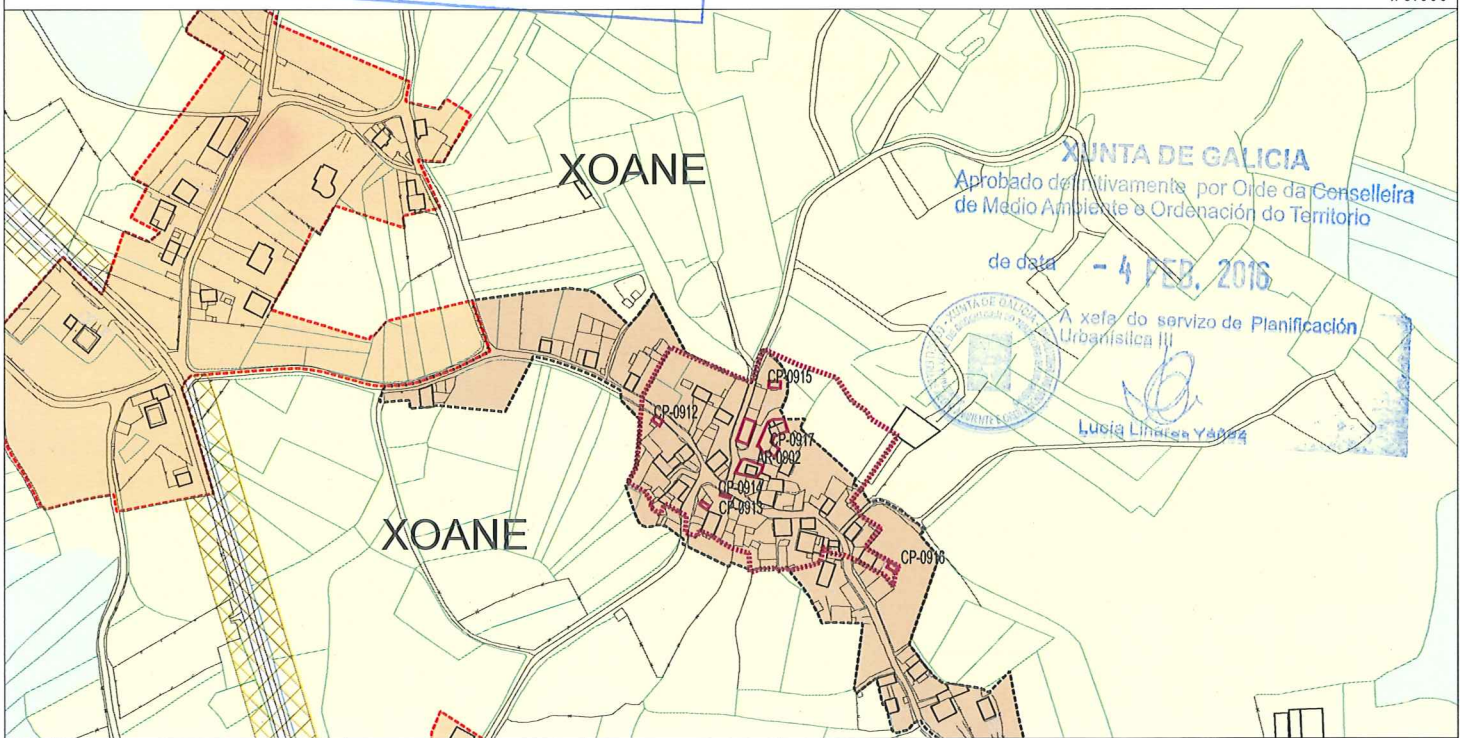

CONTORNO DE PROTECCIÓN	ELEMENTO CATALOGADO				COORDENADAS UTM-HUSO 29N X: X:	Y: Y:	
SOLO URBANO SU-C	SOLO URBANIZABLE DISPOSICIÓN TRANSITORIA 13ª SUR-T	SOLO NÚCLEO RURAL COMPLEXO NR-HT/C		SOLO RÚSTICO DE PROTECCIÓN FORESTAL SR-PF	SOLO RÚSTICO DE PROTECCIÓN PATRIMONIAL SR-PP	SOLO RÚSTICO DE PROTECCIÓN PAISAXÍSTICA SR-PX	
SOLO URBANO NON CONSOLIDADO SU-NC	SOLO NÚCLEO RURAL HISTÓRICO-TRADICIONAL NR-HT	SOLO RÚSTICO DE PROTECCIÓN ORDINARIA SR-PO		SOLO RÚSTICO DE PROTECCIÓN DE COSTAS SR-PC	SOLO RÚSTICO DE PROTECCIÓN DE INFRAESTRUCTURAS SR-PI	ACTUACIÓN INTEGRAL EN SOLO DE NÚCLEO RURAL	
SOLO URBANIZABLE DELIMITADO SUR-D	SOLO NÚCLEO RURAL COMÚN NR-C	SOLO RÚSTICO DE PROTECCIÓN AGROPECUARIA SR-PA		SOLO RÚSTICO DE PROTECCIÓN DAS AUGAS SR-PR	SOLO RÚSTICO DE PROTECCIÓN DE ESPAZOS NATURAIS SR-PN	PLAN ESPECIAL DE DOTACIÓNS E ESPAZOS LIBRES DO LITORAL (PE)	

CLASE DE ELEMENTO	TIPOLOXÍA	CLAVE DE IDENTIFICACIÓN
ARQUITECTURA	CONSTRUCIÓN POPULAR	**CP-0914**



APROBADO PROVISIONALMENTE
POLO PLENO
En sesión de data,
18 NOV 2015
O SECRETARIO
CONCELLO DE CARBALLO

DENOMINACIÓN:	PARROQUIA:	NÚCLEO:	LUGAR:
HÓRREO EN XOANE(I)	**GOIÁNS (SANTO ESTEVO)**	**XOANE**	

ADSCRICIÓN/ ESTILO	COORDENADAS: UTM X = 523151 Y = 4786968

DESCRICIÓN

Hórreo de pedra sobre pés prismáticos situado sobre un muro de peche, pechándose os laterais ventilados con ringleiras horizontais de pedra e cuñas formando ocos. Dispón dunha porta de acceso en madeira.

CATEGORÍA	TITULARIDADE	NIVEL DE PROTECCIÓN	ESTADO DE CONSERVACIÓN	USO
INVENTARIADO	PRIVADO	ESTRUTURAL	BO	HÓRREO

CLASE DE SOLO	ORDENANZA DE APLICACIÓN
SOLO DE NÚCLEO RURAL HISTÓRICO-TRADICIONAL	

OBSERVACIÓNS

XUNTA DE GALICIA
Aprobado definitivamente por Orde da Conselleira de Medio Ambiente e Ordenación do Territorio
de data - 4 FEB. 2016
A xefa do servizo de Planificación Urbanística III
Lucía Linares Yáñez

ELEMENTOS A PROTEXER

MELLORAS NECESARIAS

OBRAS PROHIBIDAS	OBRAS PERMITIDAS
As derivadas do seu nivel de protección	As derivadas do seu nivel de protección

PLAN XERAL DE ORDENACIÓN MUNICIPAL
CONCELLO DE CARBALLO

CATÁLOGO DE ELEMENTOS A PROTEXER OU RECUPERAR

DENOMINACIÓN	CLAVE DE IDENTIFICACIÓN	PLANO P.X.O.M.
HÓRREO	CP-0915	B-04

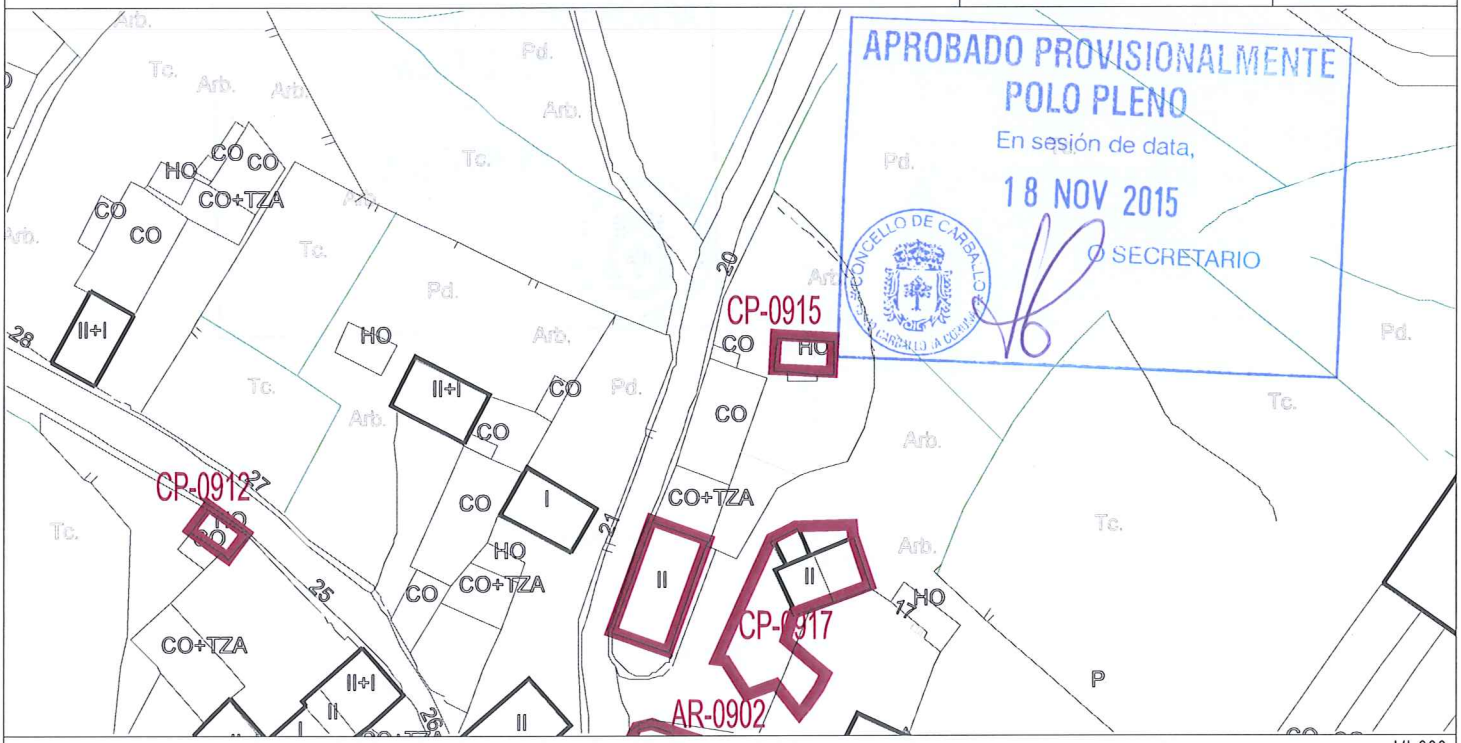

1/1.000

1/5.000

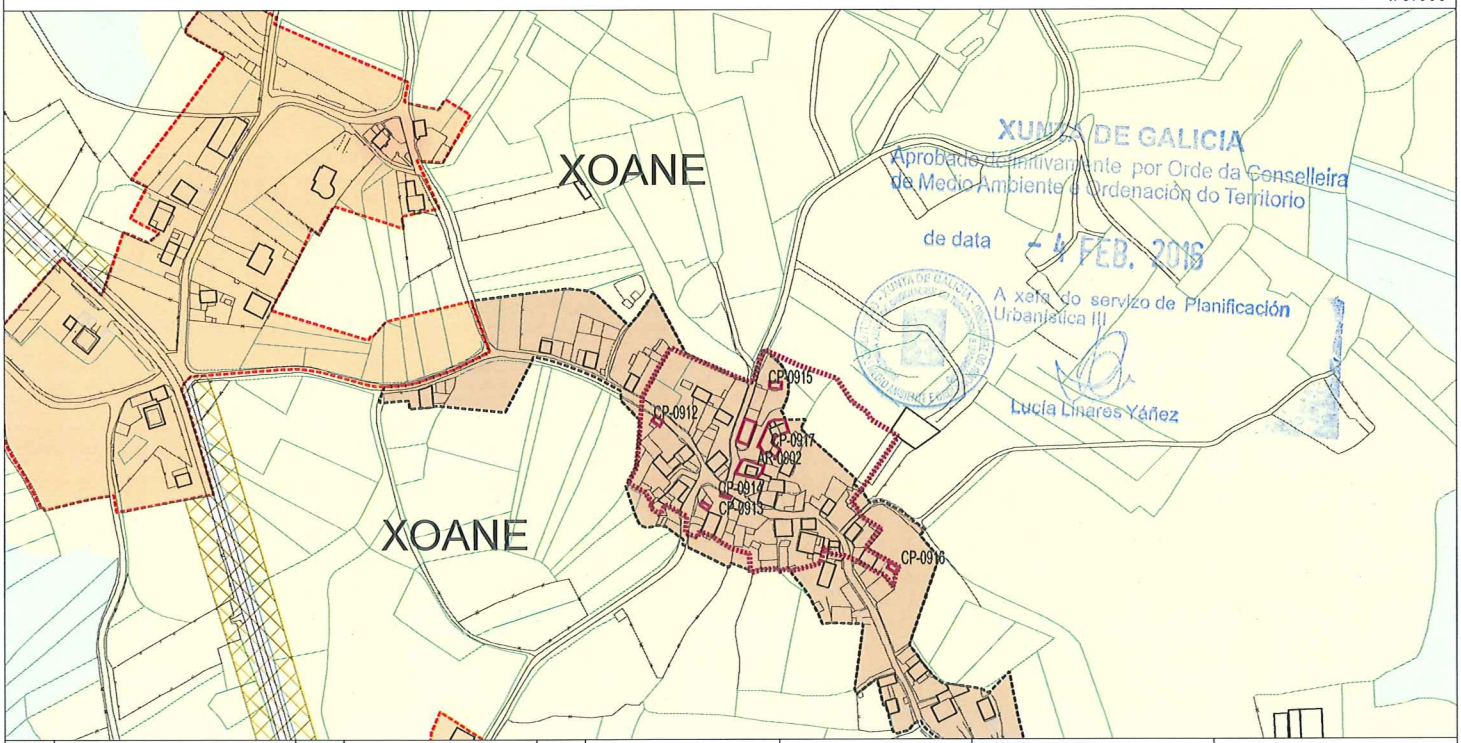

CONTORNO DE PROTECCIÓN	ELEMENTO CATALOGADO				COORDENADAS UTM-HUSO 29N X: X:	Y: Y:	
SOLO URBANO SU-C	SOLO URBANIZABLE DISPOSICIÓN TRANSITORIA 13ª SUR-T	SOLO NÚCLEO RURAL COMPLEXO NR-HT/C		SOLO RÚSTICO DE PROTECCIÓN FORESTAL SR-PF	SOLO RÚSTICO DE PROTECCIÓN PATRIMONIAL SR-PP	SOLO RÚSTICO DE PROTECCIÓN PAISAXÍSTICA SR-PX	
SOLO URBANO NON CONSOLIDADO SU-NC	SOLO NÚCLEO RURAL HISTÓRICO-TRADICIONAL NR-HT	SOLO RÚSTICO DE PROTECCIÓN ORDINARIA SR-PO		SOLO RÚSTICO DE PROTECCIÓN DE COSTAS SR-PC	SOLO RÚSTICO DE PROTECCIÓN DE INFRAESTRUCTURAS SR-PI	ACTUACIÓN INTEGRAL EN SOLO DE NÚCLEO RURAL	
SOLO URBANIZABLE DELIMITADO SUR-D	SOLO NÚCLEO RURAL COMÚN NR-C	SOLO RÚSTICO DE PROTECCIÓN AGROPECUARIA SR-PA		SOLO RÚSTICO DE PROTECCIÓN DAS AUGAS SR-PR	SOLO RÚSTICO DE PROTECCIÓN DE ESPAZOS NATURAIS SR-PN	PLAN ESPECIAL DE DOTACIÓNS E ESPAZOS LIBRES DO LITORAL (PE)	

CLASE DE ELEMENTO	TIPOLOXÍA	CLAVE DE IDENTIFICACIÓN
ARQUITECTURA	CONSTRUCIÓN POPULAR	**CP-0915**



APROBADO PROVISIONALMENTE
POLO PLENO
En sesión de data,
18 NOV 2015
O SECRETARIO
CONCELLO DE CARBALLO 15100 CARBALLO (A CORUÑA)

DENOMINACIÓN:	PARROQUIA:	NÚCLEO:	LUGAR:
HÓRREO	**GOIÁNS (SANTO ESTEVO)**	**XOANE**	

ADSCRICIÓN/ ESTILO	COORDENADAS: UTM X = 523184 Y = 4787040

DESCRICIÓN

Hórreo de pedra sobre muro de mampostería, pechándose os laterais ventilados con ringleiras horizontais de pedra e cuñas formando ocos, dispón dunha porta de acceso por un dos laterais da construción.

CATEGORÍA	TITULARIDADE	NIVEL DE PROTECCIÓN	ESTADO DE CONSERVACIÓN	USO
INCLUIDO NO CATÁLOGO	PRIVADO	ESTRUTURAL	BO	HÓRREO

CLASE DE SOLO	ORDENANZA DE APLICACIÓN
SOLO DE NÚCLEO RURAL HISTÓRICO-TRADICIONAL	

OBSERVACIÓNS

XUNTA DE GALICIA
Aprobado definitivamente por Orde da Conselleira de Medio Ambiente e Ordenación do Territorio
de data - 4 FEB. 2016
A xefa do servizo de Planificación Urbanística III
Lucía Linares Yáñez

ELEMENTOS A PROTEXER

MELLORAS NECESARIAS

OBRAS PROHIBIDAS	OBRAS PERMITIDAS
As derivadas do seu nivel de protección	As derivadas do seu nivel de protección

PLAN XERAL DE ORDENACIÓN MUNICIPAL
CONCELLO DE CARBALLO

CATÁLOGO DE ELEMENTOS A PROTEXER OU RECUPERAR

DENOMINACIÓN	CLAVE DE IDENTIFICACIÓN	PLANO P.X.O.M.
HÓRREO	CP-0916	B-05

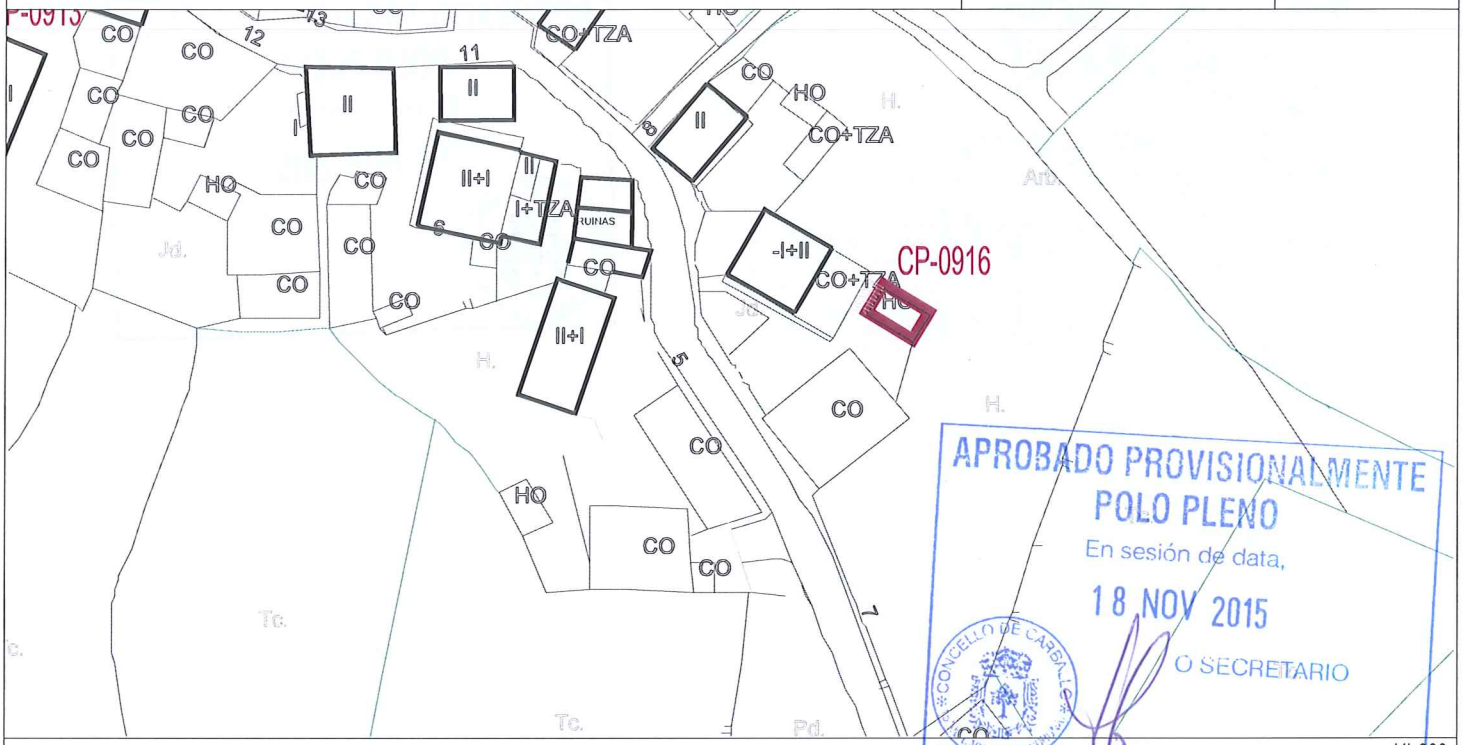

1/1.000

1/5.000

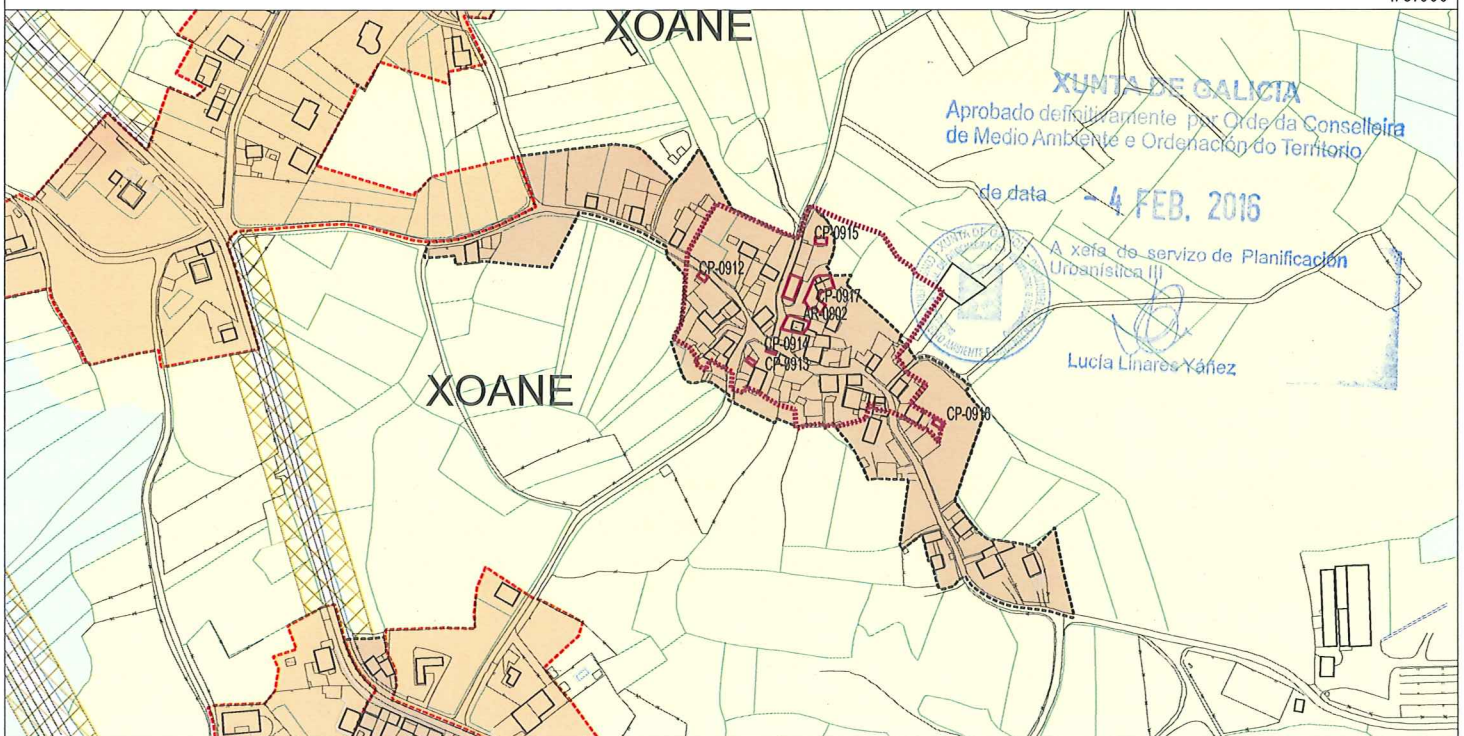

CONTORNO DE PROTECCIÓN	ELEMENTO CATALOGADO			COORDENADAS UTM-HUSO 29N X: X:	Y: Y:	
SOLO URBANO SU-C	SOLO URBANIZABLE DISPOSICIÓN TRANSITORIA 13ª SUR-T	SOLO NÚCLEO RURAL COMPLEXO NR-HT/C	SOLO RÚSTICO DE PROTECCIÓN FORESTAL SR-PF	SOLO RÚSTICO DE PROTECCIÓN PATRIMONIAL SR-PP	SOLO RÚSTICO DE PROTECCIÓN PAISAXÍSTICA SR-PX	
SOLO URBANO NON CONSOLIDADO SU-NC	SOLO NÚCLEO RURAL HISTÓRICO-TRADICIONAL NR-HT	SOLO RÚSTICO DE PROTECCIÓN ORDINARIA SR-PO	SOLO RÚSTICO DE PROTECCIÓN DE COSTAS SR-PC	SOLO RÚSTICO DE PROTECCIÓN DE INFRAESTRUCTURAS SR-PI	ACTUACIÓN INTEGRAL EN SOLO DE NÚCLEO RURAL	
SOLO URBANIZABLE DELIMITADO SUR-D	SOLO NÚCLEO RURAL COMÚN NR-C	SOLO RÚSTICO DE PROTECCIÓN AGROPECUARIA SR-PA	SOLO RÚSTICO DE PROTECCIÓN DAS AUGAS SR-PR	SOLO RÚSTICO DE PROTECCIÓN DE ESPAZOS NATURAIS SR-PN	PLAN ESPECIAL DE DOTACIÓNS E ESPAZOS LIBRES DO LITORAL (PE)	

CLASE DE ELEMENTO	TIPOLOXÍA	CLAVE DE IDENTIFICACIÓN
ARQUITECTURA	CONSTRUCCIÓM POPULAR	**CP-0916**



APROBADO PROVISIONALMENTE
POLO PLENO
En sesión de data,
18 NOV 2015
O SECRETARIO
CONCELLO DE CARBALLO

DENOMINACIÓN:	PARROQUIA:	NÚCLEO:	LUGAR:
HÓRREO	**GOIÁNS (SANTO ESTEVO)**	**XOANE**	

ADSCRICIÓN/ ESTILO

COORDENADAS:
UTM X = 523262 Y = 4786921

DESCRICIÓN

Hórreo de pedra sobre muros de mampostería, pechándose os laterais ventilados con ringleiras horizontais de pedra e cuñas formando ocos.

CATEGORÍA	TITULARIDADE	NIVEL DE PROTECCIÓN	ESTADO DE CONSERVACIÓN	USO
INCLUIDO NO CATÁLOGO	PRIVADO	ESTRUTURAL	BO	HÓRREO

CLASE DE SOLO	ORDENANZA DE APLICACIÓN
SOLO DE NÚCLEO RURAL HISTÓRICO-TRADICIONAL	

OBSERVACIÓNS

XUNTA DE GALICIA
Aprobado definitivamente por Orde da Conselleira de Medio Ambiente e Ordenación do Territorio
de data - 4 FEB. 2016
A xefa do servizo de Planificación Urbanística III
Lucía Liñares Yáñez

ELEMENTOS A PROTEXER

MELLORAS NECESARIAS

OBRAS PROHIBIDAS	OBRAS PERMITIDAS
As derivadas do seu nivel de protección	As derivadas do seu nivel de protección

PLAN XERAL DE ORDENACIÓN MUNICIPAL
CONCELLO DE CARBALLO

CATÁLOGO DE ELEMENTOS A PROTEXER OU RECUPERAR

DENOMINACIÓN	CLAVE DE IDENTIFICACIÓN	PLANO P.X.O.M.
CASA CON HORREO EN XOANE	CP-0917	B-04/B-05

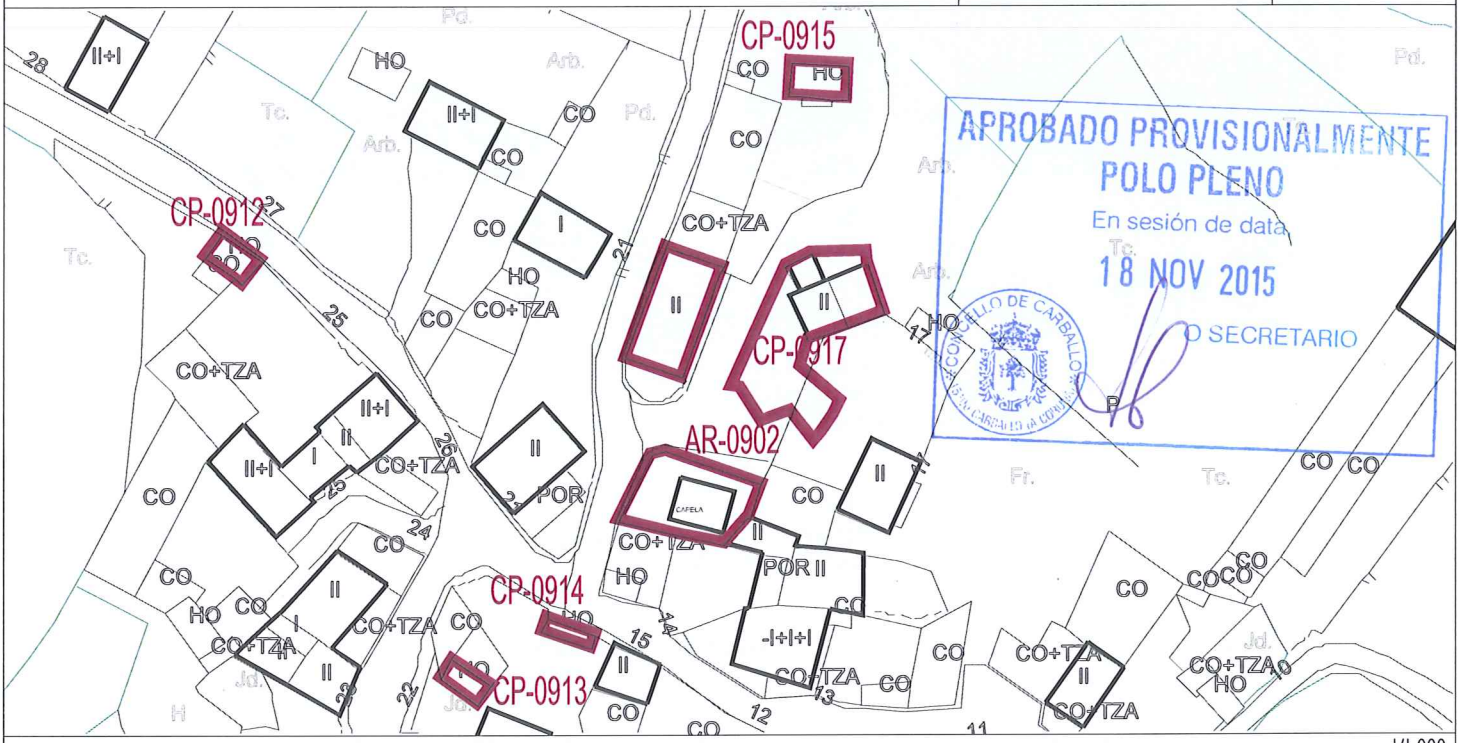

1/1.000

1/5.000

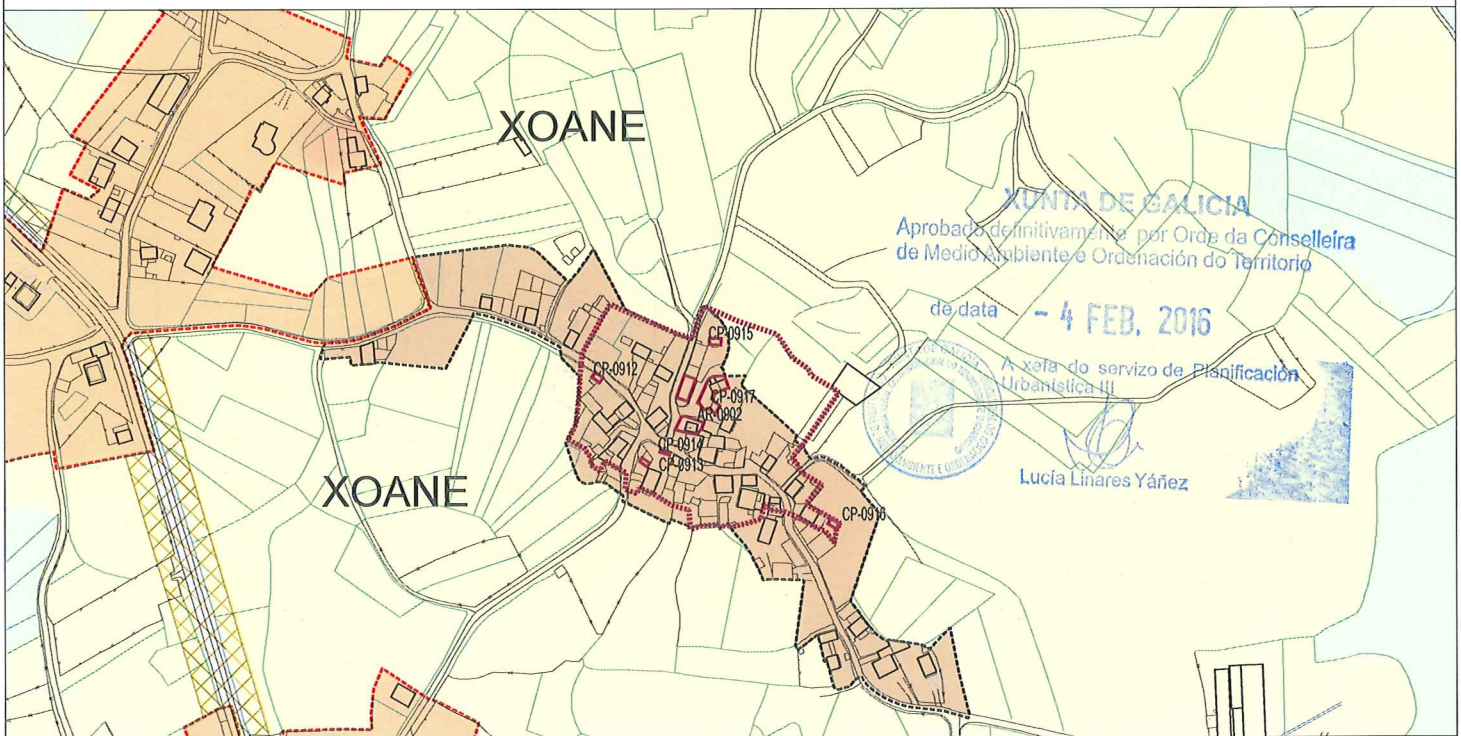

CONTORNO DE PROTECCIÓN	ELEMENTO CATALOGADO				COORDENADAS UTM-HUSO 29N X: X:	Y: Y:	
SOLO URBANO SU-C	SOLO URBANIZABLE DISPOSICIÓN TRANSITORIA 13ª SUR-T	SOLO NÚCLEO RURAL COMPLEXO NR-HT/C		SOLO RÚSTICO DE PROTECCIÓN FORESTAL SR-PF	SOLO RÚSTICO DE PROTECCIÓN PATRIMONIAL SR-PP	SOLO RÚSTICO DE PROTECCIÓN PAISAXÍSTICA SR-PX	
SOLO URBANO NON CONSOLIDADO SU-NC	SOLO NÚCLEO RURAL HISTÓRICO-TRADICIONAL NR-HT	SOLO RÚSTICO DE PROTECCIÓN ORDINARIA SR-PO		SOLO RÚSTICO DE PROTECCIÓN DE COSTAS SR-PC	SOLO RÚSTICO DE PROTECCIÓN DE INFRAESTRUCTURAS SR-PI	ACTUACIÓN INTEGRAL EN SOLO DE NÚCLEO RURAL	
SOLO URBANIZABLE DELIMITADO SUR-D	SOLO NÚCLEO RURAL COMÚN NR-C	SOLO RÚSTICO DE PROTECCIÓN AGROPECUARIA SR-PA		SOLO RÚSTICO DE PROTECCIÓN DAS AUGAS SR-PR	SOLO RÚSTICO DE PROTECCIÓN DE ESPAZOS NATURAIS SR-PN	PLAN ESPECIAL DE DOTACIÓNS E ESPAZOS LIBRES DO LITORAL (PE)	

CLASE DE ELEMENTO	TIPOLOXÍA	CLAVE DE IDENTIFICACIÓN
ARQUITECTURA	CONSTRUCIÓN POPULAR	**CP-0917**





DENOMINACIÓN:	PARROQUIA:	NÚCLEO:	LUGAR:
CASA CON HORREO EN XOANE	**GOIÁNS (SANTO ESTEVO)**	**XOANE**	

ADSCRICIÓN/ ESTILO	COORDENADAS: UTM	X = 523181	Y = 4787007
ARQUITECTURA POPULAR			

DESCRICIÓN

Conxunto de edificacións xunto á traseira da capela que pechan visualmente o espazo aberto que a rodea.
De interese como peche visual significativo, en harmonía có carácter popular da pequena capela próxima.

CATEGORÍA	TITULARIDADE	NIVEL DE PROTECCIÓN	ESTADO DE CONSERVACIÓN	USO
INCLUIDO NO CATÁLOGO	PRIVADO	AMBIENTAL	BO	RESIDENCIAL

CLASE DE SOLO	ORDENANZA DE APLICACIÓN
SOLO DE NÚCLEO RURAL HISTÓRICO-TRADICIONAL	

OBSERVACIÓNS

ELEMENTOS A PROTEXER

TORNACHOIVAS.FORMACIÓN DE CUBERTAS E OCOS, CARPINTERIAS.

MELLORAS NECESARIAS

OBRAS PROHIBIDAS	OBRAS PERMITIDAS
As derivadas do seu nivel de protección	As derivadas do seu nivel de protección

APROBADO PROVISIONALMENTE
POLO PLENO
En sesión de data,
18 NOV 2015
O SECRETARIO

XUNTA DE GALICIA
Aprobado definitivamente por Orde da Conselleira de Medio Ambiente e Ordenación do Territorio
de data - 4 FEB. 2016
A xefa do servizo de Planificación Urbanística III
Lucía Linares Yáñez

PLAN XERAL DE ORDENACIÓN MUNICIPAL
CONCELLO DE CARBALLO

CATÁLOGO DE ELEMENTOS A PROTEXER OU RECUPERAR

DENOMINACIÓN	CLAVE DE IDENTIFICACIÓN	PLANO P.X.O.M.
HÓRREO DA CONSTENLA I	CP-0918	B-05

APROBADO PROVISIONALMENTE
POLO PLENO
En sesión de data,
18 NOV 2015
O SECRETARIO

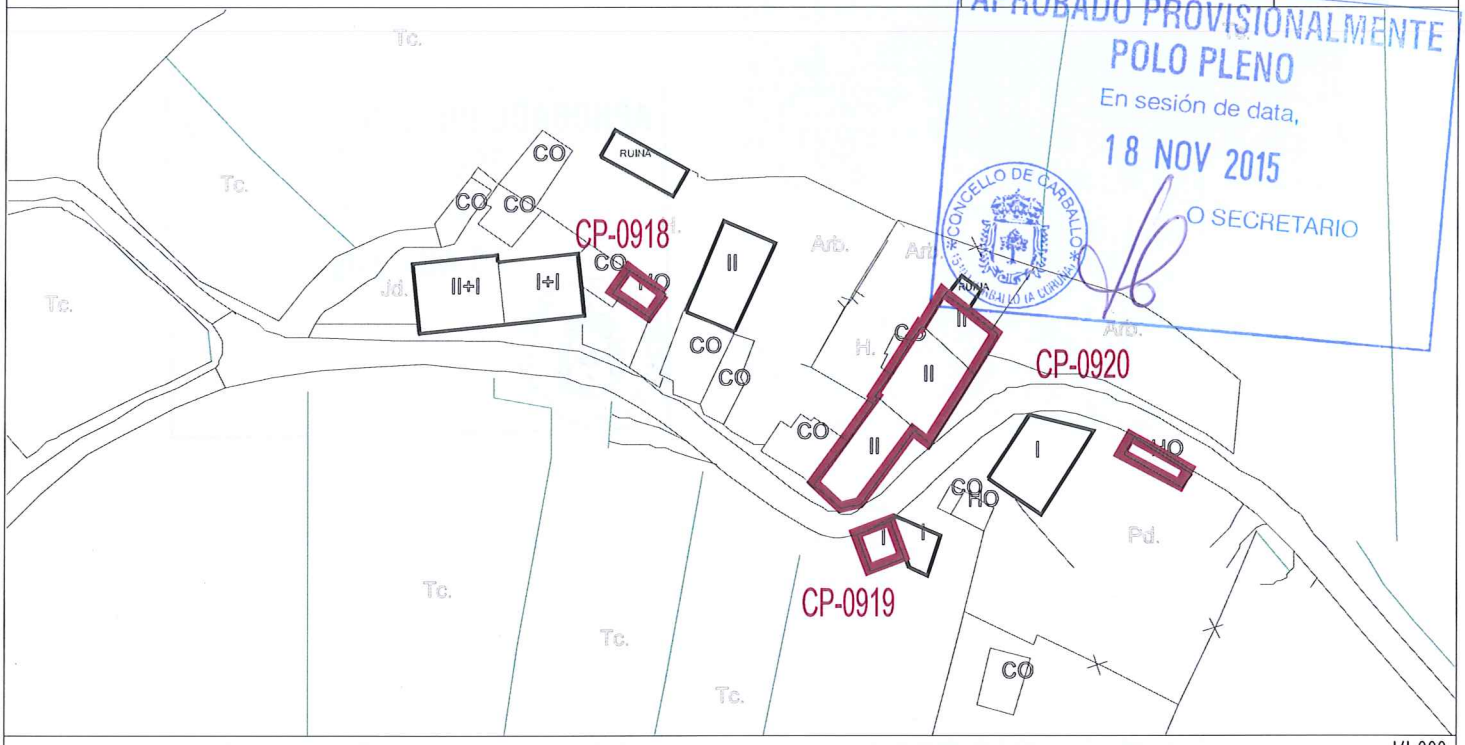

1/1.000

1/5.000

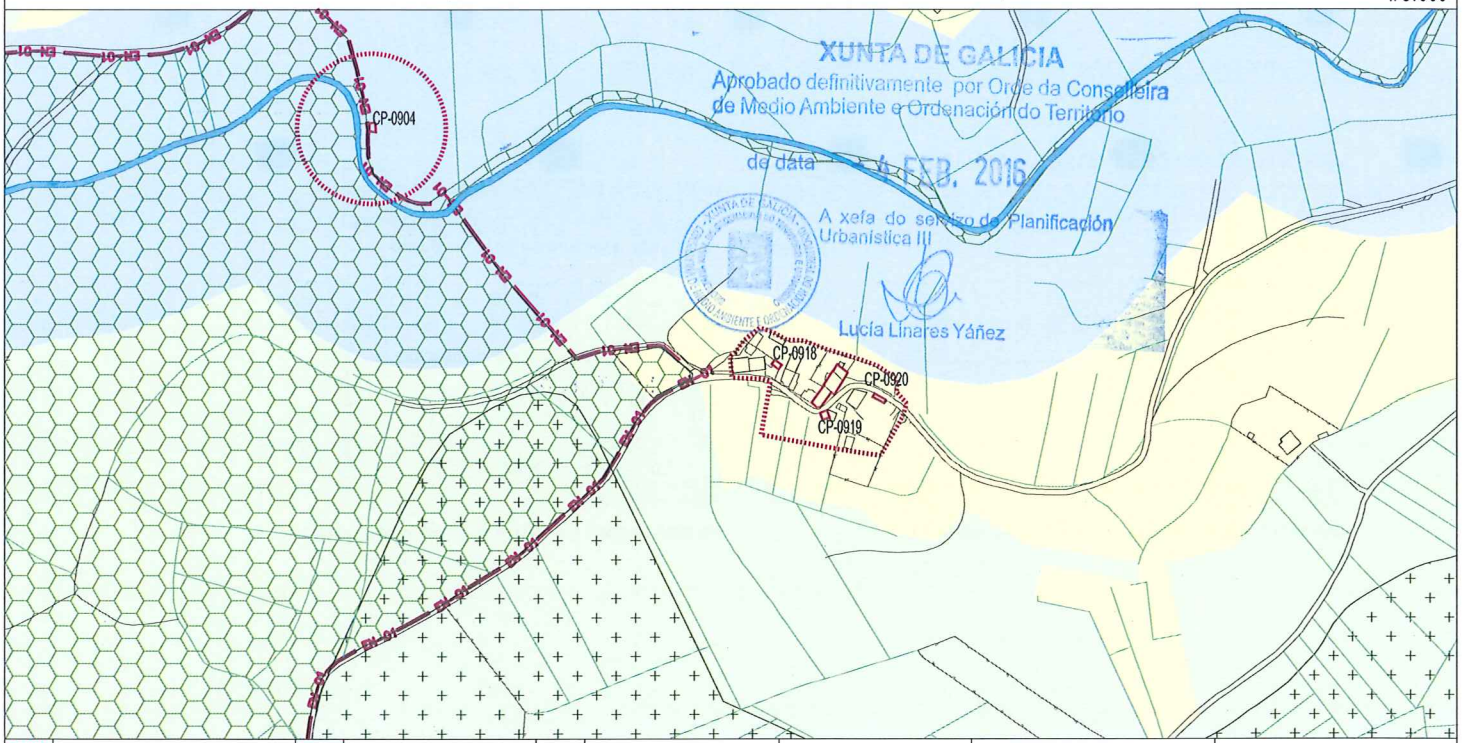

XUNTA DE GALICIA
Aprobado definitivamente por Orde da Conselleira de Medio Ambiente e Ordenación do Territorio
de data 4 FEB. 2016
A xefa do servizo de Planificación Urbanística III
Lucía Linares Yáñez

CONTORNO DE PROTECCIÓN	ELEMENTO CATALOGADO			COORDENADAS UTM-HUSO 29N X: X:		Y: Y:	
SOLO URBANO SU-C	SOLO URBANIZABLE DISPOSICIÓN TRANSITORIA 13ª SUR-T	SOLO NÚCLEO RURAL COMPLEXO NR-HT/C	SOLO RÚSTICO DE PROTECCIÓN FORESTAL SR-PF	SOLO RÚSTICO DE PROTECCIÓN PATRIMONIAL SR-PP		SOLO RÚSTICO DE PROTECCIÓN PAISAXÍSTICA SR-PX	
SOLO URBANO NON CONSOLIDADO SU-NC	SOLO NÚCLEO RURAL HISTÓRICO-TRADICIONAL NR-HT	SOLO RÚSTICO DE PROTECCIÓN ORDINARIA SR-PO	SOLO RÚSTICO DE PROTECCIÓN DE COSTAS SR-PC	SOLO RÚSTICO DE PROTECCIÓN DE INFRAESTRUCTURAS SR-PI		ACTUACIÓN INTEGRAL EN SOLO DE NÚCLEO RURAL	
SOLO URBANIZABLE DELIMITADO SUR-D	SOLO NÚCLEO RURAL COMÚN NR-C	SOLO RÚSTICO DE PROTECCIÓN AGROPECUARIA SR-PA	SOLO RÚSTICO DE PROTECCIÓN DAS AUGAS SR-PR	SOLO RÚSTICO DE PROTECCIÓN DE ESPAZOS NATURAIS SR-PN		PLAN ESPECIAL DE DOTACIÓNS E ESPAZOS LIBRES DO LITORAL (PE)	

CLASE DE ELEMENTO	TIPOLOXÍA	CLAVE DE IDENTIFICACIÓN
ARQUITECTURA	CONSTRUCIÓN POPULAR	**CP-0918**



APROBADO PROVISIONALMENTE
POLO PLENO
En sesión de data,
18 NOV 2015
O SECRETARIO
CONCELLO DE CARBALLO

DENOMINACIÓN:	PARROQUIA:	NÚCLEO:	LUGAR:
HÓRREO DA CONSTENLA I	**GOIÁNS (SANTO ESTEVO)**	**VILANOVA**	**CONSTENLA**

ADSCRICIÓN/ ESTILO

COORDENADAS:
UTM X = 520747 Y = 4786256

DESCRICIÓN

Hórreo sobre base pechada a modo de celeiro en mampostería, con laterais da cámara ventilados mediante cuñas do mesmo material interpostas formando ocos. Tornarratos perimetral de pedra con forma de bisel.

CATEGORÍA	TITULARIDADE	NIVEL DE PROTECCIÓN	ESTADO DE CONSERVACIÓN	USO
INCLUIDO NO CATÁLOGO	PRIVADO	INTEGRAL	BO	HÓRREO

CLASE DE SOLO
SOLO RÚSTICO DE PROTECCIÓN AGROPECUARIA

ORDENANZA DE APLICACIÓN

XUNTA DE GALICIA
Aprobado definitivamente por Orde da Conselleira de Medio Ambiente e Ordenación do Territorio
de data - 4 FEB. 2016
A xefa do servizo de Planificación Urbanística III
Lucía Linares Yáñez

OBSERVACIÓNS

ELEMENTOS A PROTEXER

MELLORAS NECESARIAS

OBRAS PROHIBIDAS	OBRAS PERMITIDAS
As derivadas do seu nivel de protección	As derivadas do seu nivel de protección

PLAN XERAL DE ORDENACIÓN MUNICIPAL
CONCELLO DE CARBALLO

CATÁLOGO DE ELEMENTOS A PROTEXER OU RECUPERAR

DENOMINACIÓN	CLAVE DE IDENTIFICACIÓN	PLANO P.X.O.M.
HÓRREO DA CONSTENLA II	CP-0919	B-05

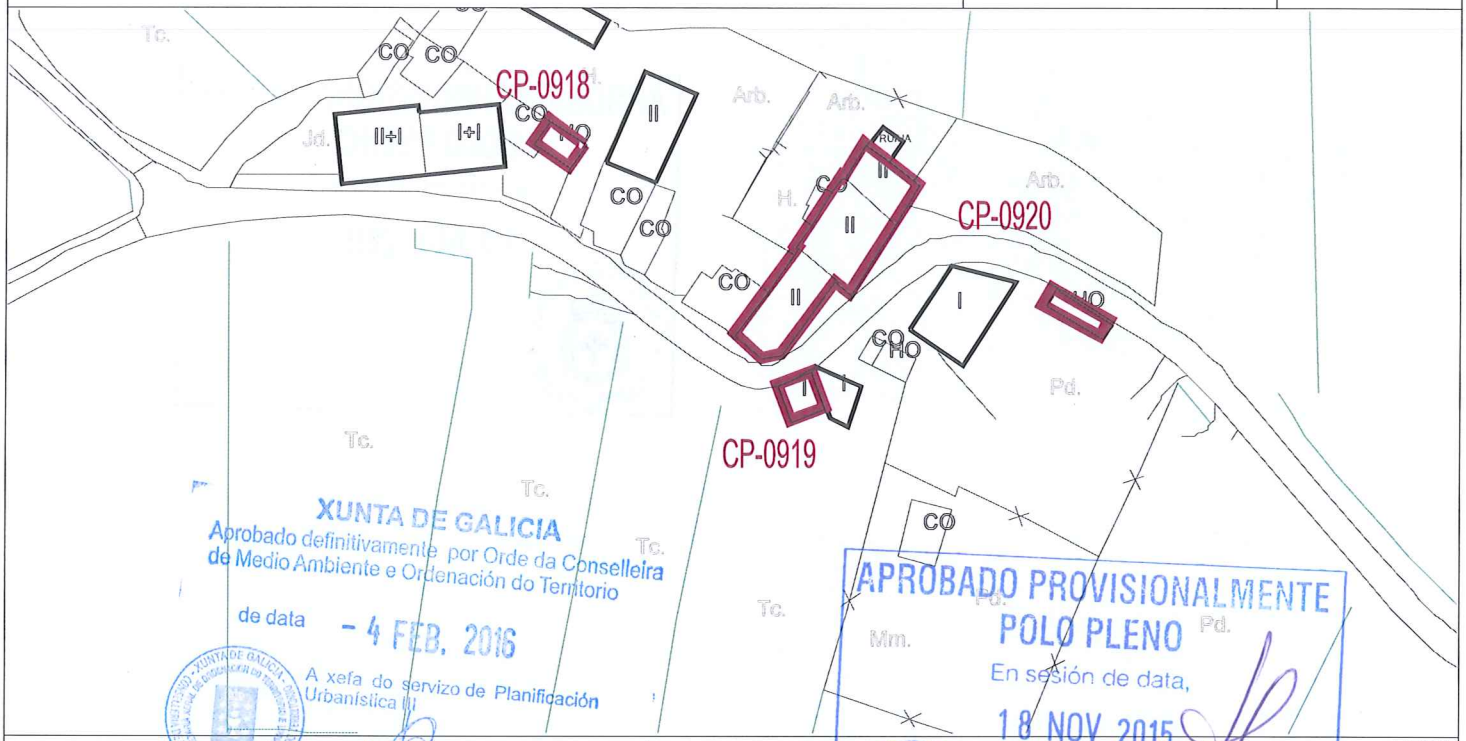

1/1.000

1/5.000

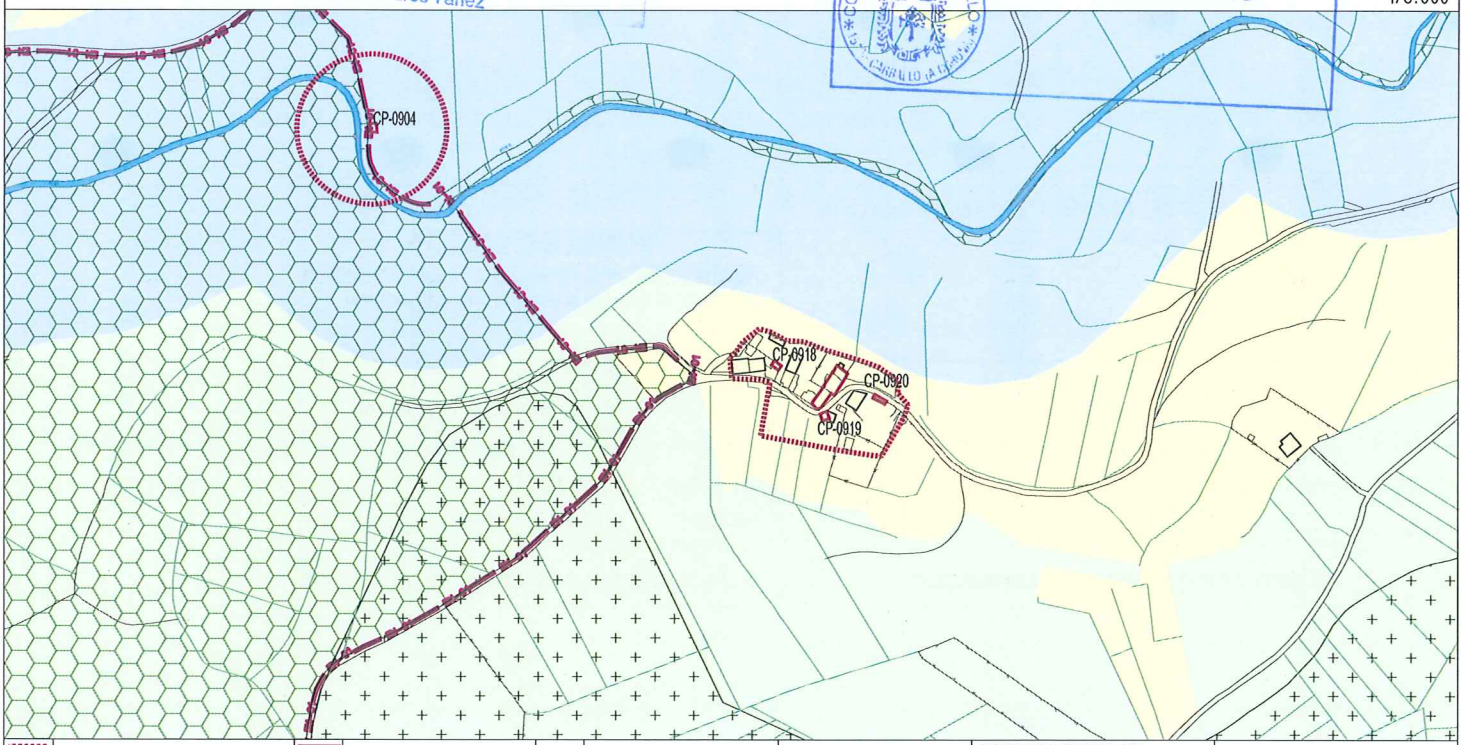

CONTORNO DE PROTECCIÓN	ELEMENTO CATALOGADO				COORDENADAS UTM-HUSO 29N X: X:	Y: Y:	
SOLO URBANO SU-C	SOLO URBANIZABLE DISPOSICIÓN TRANSITORIA 13ª SUR-T	SOLO NÚCLEO RURAL COMPLEXO NR-HT/C		SOLO RÚSTICO DE PROTECCIÓN FORESTAL SR-PF	SOLO RÚSTICO DE PROTECCIÓN PATRIMONIAL SR-PP	SOLO RÚSTICO DE PROTECCIÓN PAISAXÍSTICA SR-PX	
SOLO URBANO NON CONSOLIDADO SU-NC	SOLO NÚCLEO RURAL HISTÓRICO-TRADICIONAL NR-HT	SOLO RÚSTICO DE PROTECCIÓN ORDINARIA SR-PO		SOLO RÚSTICO DE PROTECCIÓN DE COSTAS SR-PC	SOLO RÚSTICO DE PROTECCIÓN DE INFRAESTRUCTURAS SR-PI	ACTUACIÓN INTEGRAL EN SOLO DE NÚCLEO RURAL	
SOLO URBANIZABLE DELIMITADO SUR-D	SOLO NÚCLEO RURAL COMÚN NR-C	SOLO RÚSTICO DE PROTECCIÓN AGROPECUARIA SR-PA		SOLO RÚSTICO DE PROTECCIÓN DAS AUGAS SR-PR	SOLO RÚSTICO DE PROTECCIÓN DE ESPAZOS NATURAIS SR-PN	PLAN ESPECIAL DE DOTACIÓNS E ESPAZOS LIBRES DO LITORAL (PE)	

CLASE DE ELEMENTO	TIPOLOXÍA	CLAVE DE IDENTIFICACIÓN
ARQUITECTURA	CONSTRUCIÓN POPULAR	**CP-0919**



APROBADO PROVISIONALMENTE
POLO PLENO
En sesión de data,
18 NOV 2015
O SECRETARIO
CONCELLO DE CARBALLO

DENOMINACIÓN:	PARROQUIA:	NÚCLEO:	LUGAR:
HÓRREO DA CONSTENLA II	**GOIÁNS (SANTO ESTEVO)**	**VILANOVA**	**CONSTENLA**

ADSCRICIÓN/ ESTILO

COORDENADAS:
UTM X = 520778 Y = 4786226

DESCRICIÓN

Hórreo de pedra sobre base pechada, a modo de celeiro,en muros de mampostería, pechándose os laterais ventilados con ringleiras horizontais de pedra e cuñas dispostas irregularmente, e con un tornarratos perimetral.

CATEGORÍA	TITULARIDADE	NIVEL DE PROTECCIÓN	ESTADO DE CONSERVACIÓN	USO
INCLUIDO NO CATÁLOGO	PRIVADO	ESTRUTURAL	REGULAR	HÓRREO

CLASE DE SOLO
SOLO RÚSTICO DE PROTECCIÓN AGROPECUARIA

ORDENANZA DE APLICACIÓN

XUNTA DE GALICIA
Aprobado definitivamente por Orde da Conselleira de Medio Ambiente e Ordenación do Territorio
de data - 4 FEB. 2016
A xefa do servizo de Planificación Urbanística III
Lucía Linares Yáñez

OBSERVACIÓNS

ELEMENTOS A PROTEXER

MELLORAS NECESARIAS

OBRAS PROHIBIDAS	OBRAS PERMITIDAS
As derivadas do seu nivel de protección	As derivadas do seu nivel de protección

PLAN XERAL DE ORDENACIÓN MUNICIPAL
CONCELLO DE CARBALLO

CATÁLOGO DE ELEMENTOS A PROTEXER OU RECUPERAR

DENOMINACIÓN	CLAVE DE IDENTIFICACIÓN	PLANO P.X.O.M.
CONXUNTO DE VIVENDAS E HÓRREO EN CONSTENLA	CP-0920	B-05

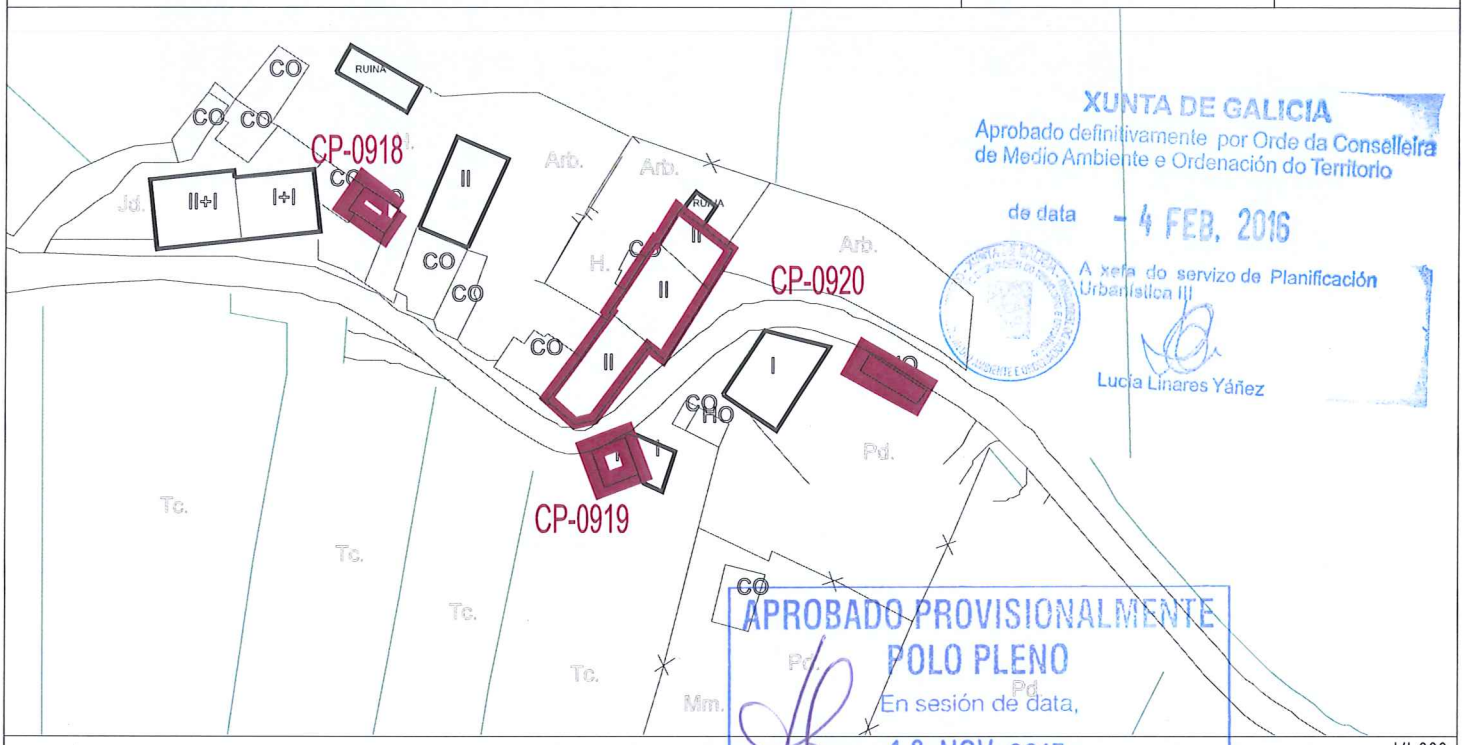

XUNTA DE GALICIA
Aprobado definitivamente por Orde da Conselleira de Medio Ambiente e Ordenación do Territorio
de data - 4 FEB. 2016
A xefa do servizo de Planificación Urbanística III
Lucía Linares Yáñez

APROBADO PROVISIONALMENTE POLO PLENO
En sesión de data,
18 NOV 2015
O SECRETARIO

1/1.000

1/5.000

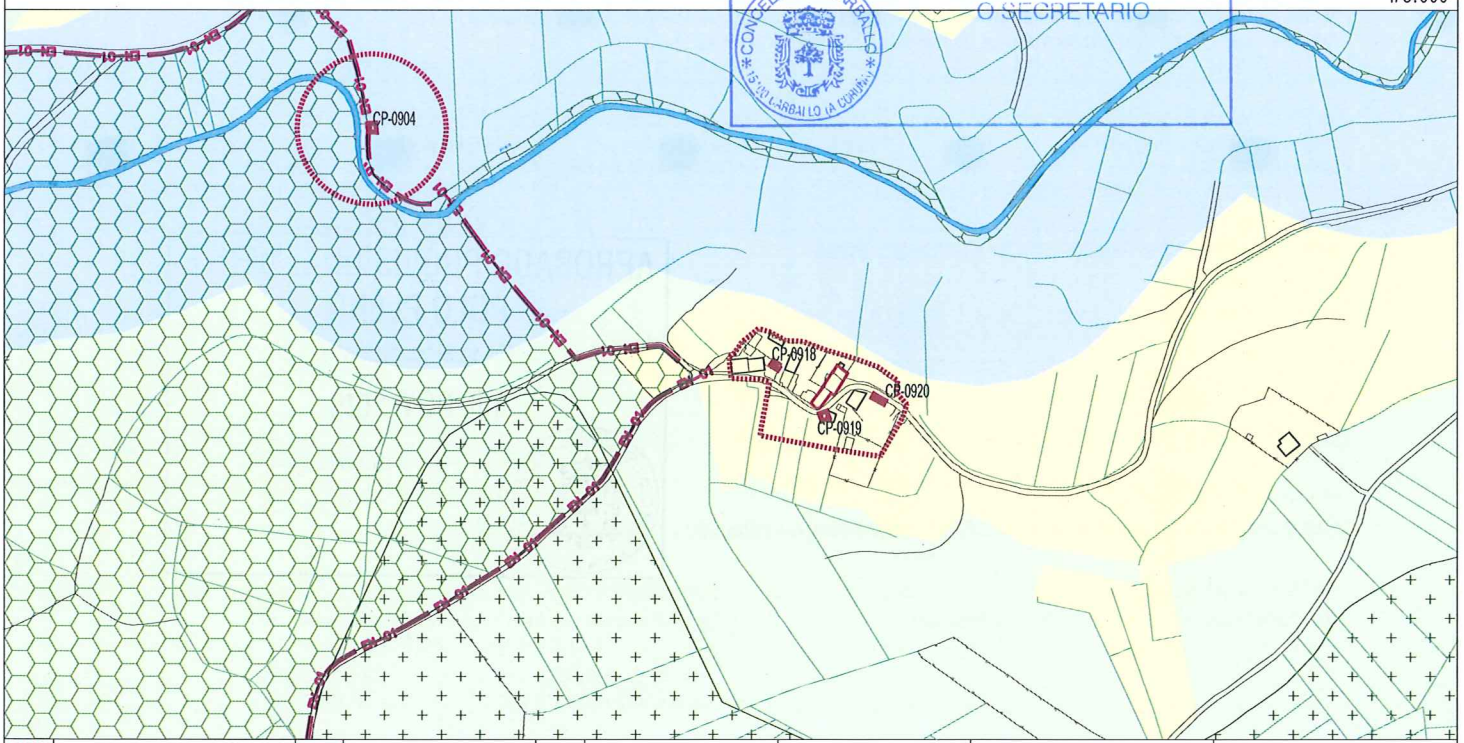

CONTORNO DE PROTECCIÓN	ELEMENTO CATALOGADO				COORDENADAS UTM-HUSO 29N X: X:	Y: Y:
SOLO URBANO SU-C	SOLO URBANIZABLE DISPOSICIÓN TRANSITORIA 13ª SUR-T	SOLO NÚCLEO RURAL COMPLEXO NR-HT/C		SOLO RÚSTICO DE PROTECCIÓN FORESTAL SR-PF	SOLO RÚSTICO DE PROTECCIÓN PATRIMONIAL SR-PP	SOLO RÚSTICO DE PROTECCIÓN PAISAXÍSTICA SR-PX
SOLO URBANO NON CONSOLIDADO SU-NC	SOLO NÚCLEO RURAL HISTÓRICO-TRADICIONAL NR-HT	SOLO RÚSTICO DE PROTECCIÓN ORDINARIA SR-PO		SOLO RÚSTICO DE PROTECCIÓN DE COSTAS SR-PC	SOLO RÚSTICO DE PROTECCIÓN DE INFRAESTRUCTURAS SR-PI	ACTUACIÓN INTEGRAL EN SOLO DE NÚCLEO RURAL
SOLO URBANIZABLE DELIMITADO SUR-D	SOLO NÚCLEO RURAL COMÚN NR-C	SOLO RÚSTICO DE PROTECCIÓN AGROPECUARIA SR-PA		SOLO RÚSTICO DE PROTECCIÓN DAS AUGAS SR-PR	SOLO RÚSTICO DE PROTECCIÓN DE ESPAZOS NATURAIS SR-PN	PLAN ESPECIAL DE DOTACIÓNS E ESPAZOS LIBRES DO LITORAL (PE)

CLASE DE ELEMENTO
ARQUITECTURA

TIPOLOXÍA
CONSTRUCIÓN POPULAR

CLAVE DE IDENTIFICACIÓN
CP-0920





DENOMINACIÓN:	PARROQUIA:	NÚCLEO:	LUGAR:
CONXUNTO DE VIVENDAS E HÓRREO EN CONSTENLA	**GOIÁNS (SANTO ESTEVO)**	**VILANOVA**	**CONSTENLA**

ADSCRICIÓN/ ESTILO

COORDENADAS:
UTM X = 520939 Y = 4786290

DESCRICIÓN
Vivendas acaroadas en muros de cachotería con canterías de reforzo en esquinais e ocos
Hórreo sobre pés dereitos de cantería con tornarratos independentes en cada un. Laterais ventilados ou pequenos ocos nas ringleiras de pedra horizontais irregularmente dispostas. Frontes rematados por pináculo e cruz ornamentais.Está ben conservado e é moi peculiar respecto dos sistemas construtivos característicos da comarca.
As vivendas e o hórreo conforman un peche visual harmónico do núcleo.

CATEGORÍA	TITULARIDADE	NIVEL DE PROTECCIÓN	ESTADO DE CONSERVACIÓN	USO
INVENTARIADO (VIVENDAS) BIC (HÓRREO)	PRIVADO	AMBIENTAL INTEGRAL(HÓRREO)	REGULAR	RESIDENCIAL/ HÓRREO

CLASE DE SOLO
SOLO RÚSTICO DE PROTECCIÓN AGROPECUARIA

ORDENANZA DE APLICACIÓN

APROBADO PROVISIONALMENTE
POLO PLENO
En sesión de data,
18 NOV 2015
O SECRETARIO
CONCELLO DE CARBALLO

OBSERVACIÓNS

ELEMENTOS A PROTEXER
CANTERÍAS DE VANS E ESQUINAIS, CARPINTERÍAS

MELLORAS NECESARIAS
Consolidación de muros de cachotería, recuperar o encalado de fachadas

OBRAS PROHIBIDAS	OBRAS PERMITIDAS
As derivadas do seu nivel de protección	As derivadas do seu nivel de protección

XUNTA DE GALICIA
Aprobado definitivamente por Orde da Conselleira de Medio Ambiente e Ordenación do Territorio
de data - 4 FEB. 2016
A xefa do servizo de Planificación Urbanística III
Lucía Linares Yáñez

PLAN XERAL DE ORDENACIÓN MUNICIPAL
CONCELLO DE CARBALLO

CATÁLOGO DE ELEMENTOS A PROTEXER OU RECUPERAR

DENOMINACIÓN	CLAVE DE IDENTIFICACIÓN	PLANO P.X.O.M.
CONXUNTO DE EDIFICACIÓNS POPULARES EN BAS	CP-0921	C-06

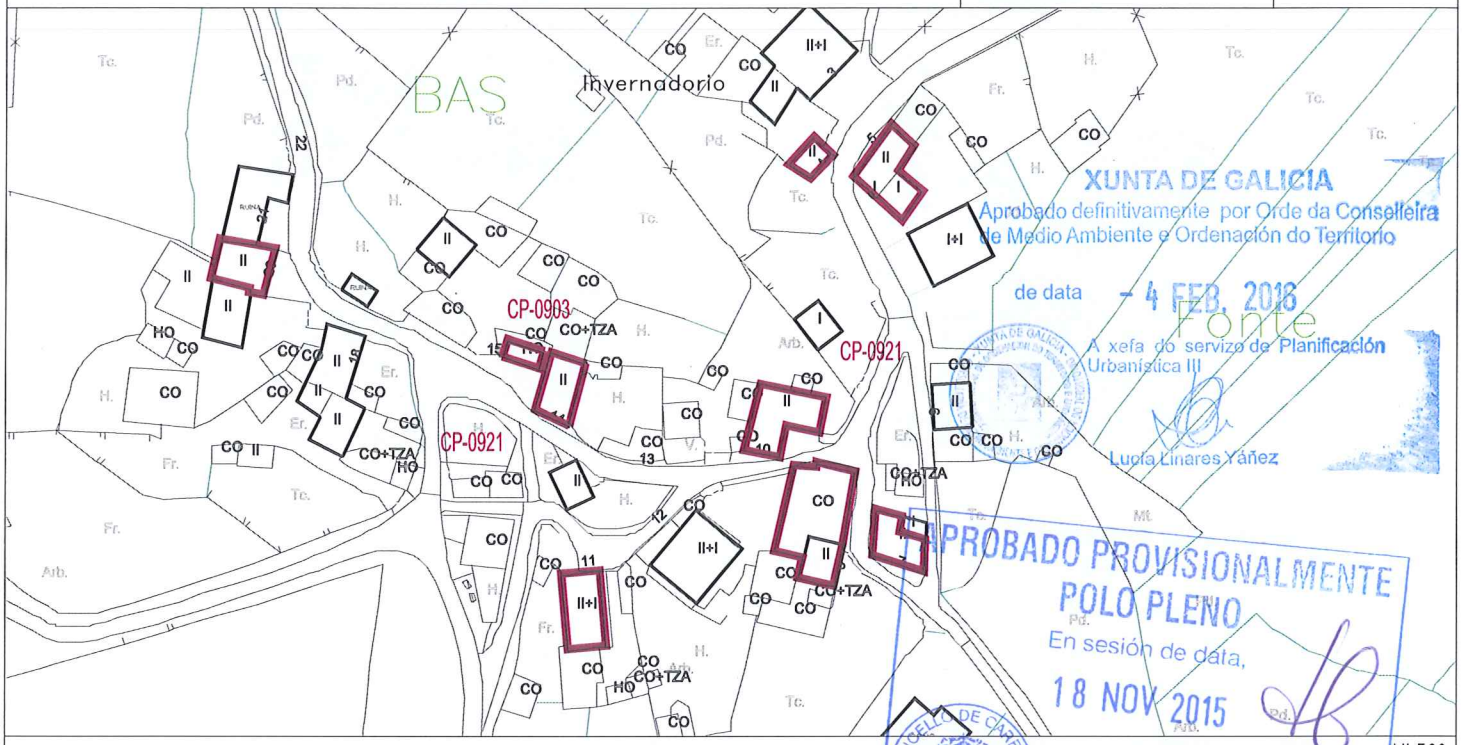

1/1.500

1/5.000

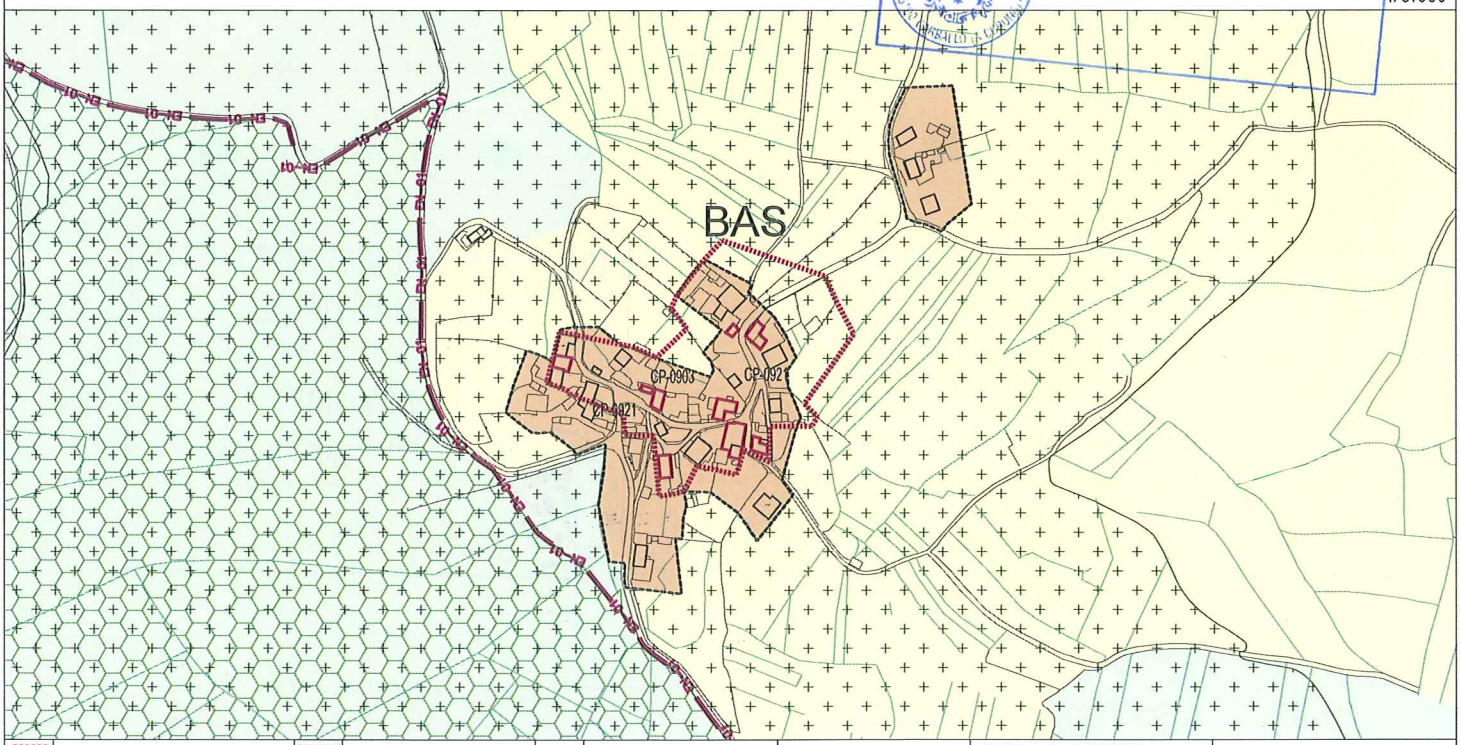

CONTORNO DE PROTECCIÓN	ELEMENTO CATALOGADO				COORDENADAS UTM-HUSO 29N X: X:	Y: Y:	
SOLO URBANO SU-C	SOLO URBANIZABLE DISPOSICIÓN TRANSITORIA 13ª SUR-T	SOLO NÚCLEO RURAL COMPLEXO NR-HT/C		SOLO RÚSTICO DE PROTECCIÓN FORESTAL SR-PF	SOLO RÚSTICO DE PROTECCIÓN PATRIMONIAL SR-PP	SOLO RÚSTICO DE PROTECCIÓN PAISAXÍSTICA SR-PX	
SOLO URBANO NON CONSOLIDADO SU-NC	SOLO NÚCLEO RURAL HISTÓRICO-TRADICIONAL NR-HT	SOLO RÚSTICO DE PROTECCIÓN ORDINARIA SR-PO		SOLO RÚSTICO DE PROTECCIÓN DE COSTAS SR-PC	SOLO RÚSTICO DE PROTECCIÓN DE INFRAESTRUCTURAS SR-PI	ACTUACIÓN INTEGRAL EN SOLO DE NÚCLEO RURAL	
SOLO URBANIZABLE DELIMITADO SUR-D	SOLO NÚCLEO RURAL COMÚN NR-C	SOLO RÚSTICO DE PROTECCIÓN AGROPECUARIA SR-PA		SOLO RÚSTICO DE PROTECCIÓN DAS AUGAS SR-PR	SOLO RÚSTICO DE PROTECCIÓN DE ESPAZOS NATURAIS SR-PN	PLAN ESPECIAL DE DOTACIÓNS E ESPAZOS LIBRES DO LITORAL (PE)	

CLASE DE ELEMENTO	TIPOLOXÍA	CLAVE DE IDENTIFICACIÓN
ARQUITECTURA	CONSTRUCIÓN POPULAR	**CP-0921**









DENOMINACIÓN:	PARROQUIA:	NÚCLEO:	LUGAR:
CONXUNTO DE EDIFICACIÓNS POPULARES EN BAS	**GOIÁNS (SAN ESTEVO)**	**BAS**	

ADSCRICIÓN/ ESTILO

COORDENADAS:
UTM X = 521460 Y = 4785577

DESCRICIÓN

Conxunto arquitectónico constituído por vivendas, hórreos e alpendres,característicos da edificación tradicional da zona.

CATEGORÍA	TITULARIDADE	NIVEL DE PROTECCIÓN	ESTADO DE CONSERVACIÓN	USO
INVENTARIADO	PRIVADA	AMBIENTAL	REGULAR	VIVENDA

CLASE DE SOLO	ORDENANZA DE APLICACIÓN
SOLO DE NÚCLEO RURAL HISTÓRICO-TRADICIONAL	

OBSERVACIÓNS

ELEMENTOS A PROTEXER

CANTERIAS QUE ENMARCAN FIESTRAS E PORTAS.

MELLORAS NECESARIAS

OBRAS PROHIBIDAS	OBRAS PERMITIDAS
As derivadas do seu nivel de protección	As derivadas do seu nivel de protección

APROBADO PROVISIONALMENTE
POLO PLENO
En sesión de data,
18 NOV 2015
O SECRETARIO
CONCELLO DE CARBALLO

XUNTA DE GALICIA
Aprobado definitivamente por Orde da Conselleira de Medio Ambiente e Ordenación do Territorio
de data - 4 FEB. 2016
A xefa do servizo de Planificación Urbanística III
Lucía Linares Yáñez

PLAN XERAL DE ORDENACIÓN MUNICIPAL
CONCELLO DE CARBALLO

CATÁLOGO DE ELEMENTOS A PROTEXER OU RECUPERAR

DENOMINACIÓN	CLAVE DE IDENTIFICACIÓN	PLANO P.X.O.M.
CASA NO PIÑEIRO (II)	CP-0922	B-05

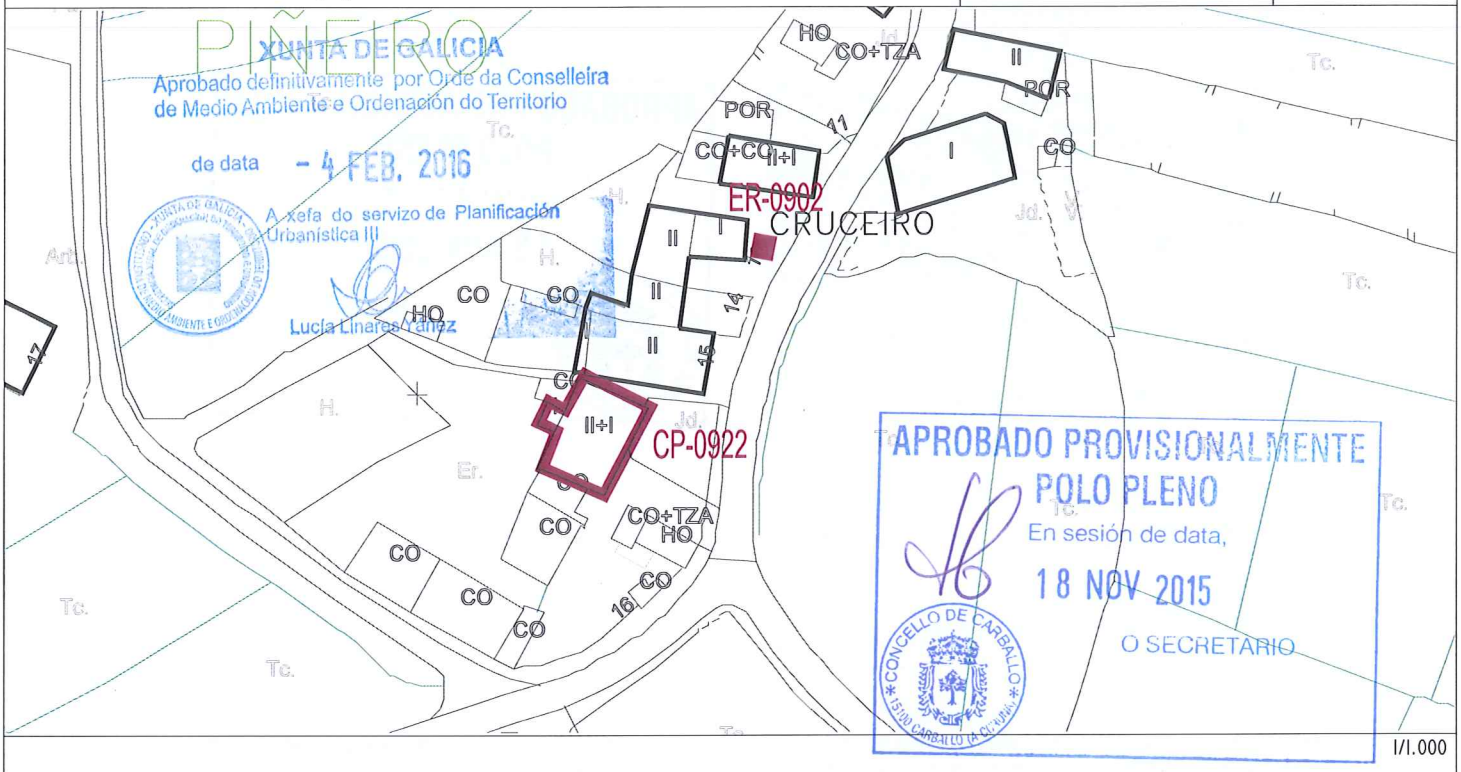

1/1.000

1/5.000

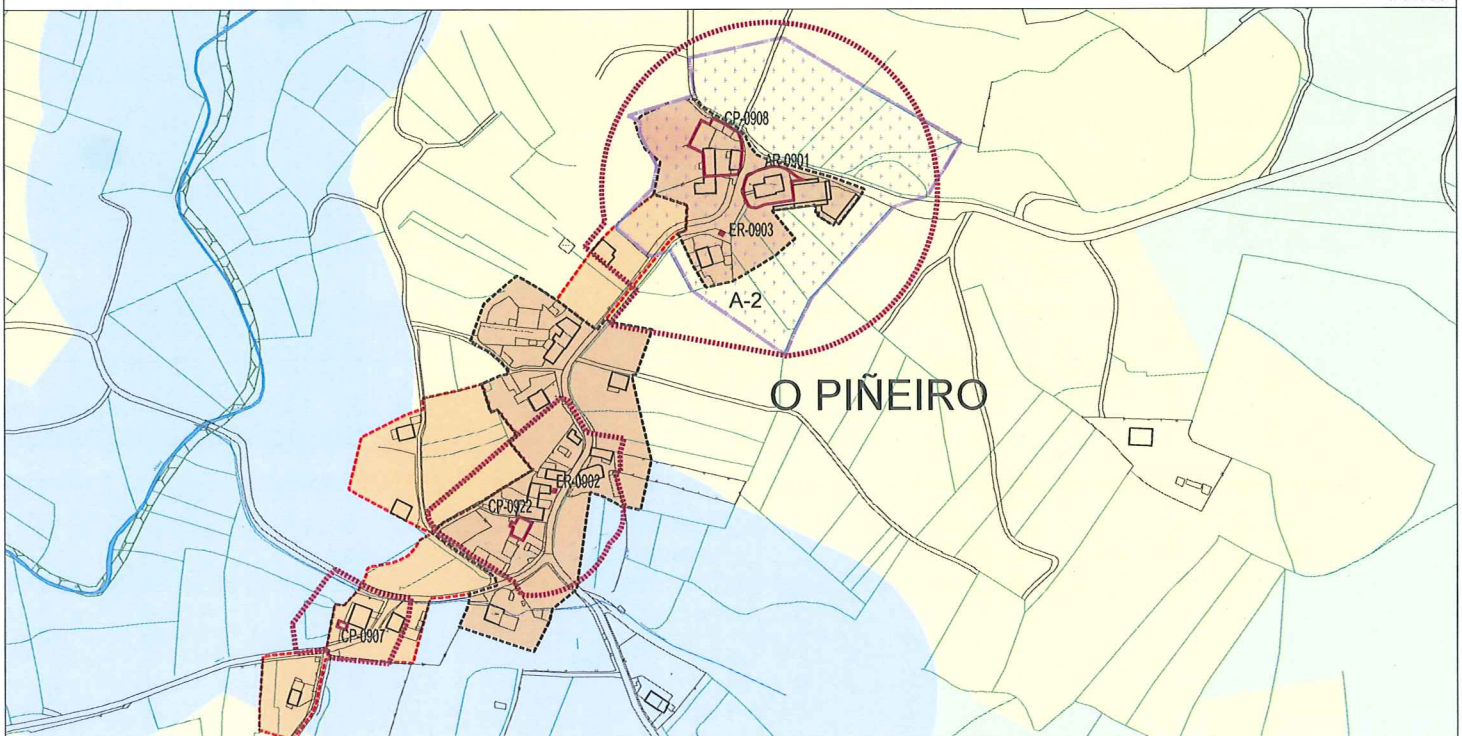

CONTORNO DE PROTECCIÓN	ELEMENTO CATALOGADO				COORDENADAS UTM-HUSO 29N X: X:	Y: Y:	
SOLO URBANO SU-C	SOLO URBANIZABLE DISPOSICIÓN TRANSITORIA 13ª SUR-T	SOLO NÚCLEO RURAL COMPLEXO NR-HT/C		SOLO RÚSTICO DE PROTECCIÓN FORESTAL SR-PF	SOLO RÚSTICO DE PROTECCIÓN PATRIMONIAL SR-PP	SOLO RÚSTICO DE PROTECCIÓN PAISAXÍSTICA SR-PX	
SOLO URBANO NON CONSOLIDADO SU-NC	SOLO NÚCLEO RURAL HISTÓRICO-TRADICIONAL NR-HT	SOLO RÚSTICO DE PROTECCIÓN ORDINARIA SR-PO		SOLO RÚSTICO DE PROTECCIÓN DE COSTAS SR-PC	SOLO RÚSTICO DE PROTECCIÓN DE INFRAESTRUCTURAS SR-PI	ACTUACIÓN INTEGRAL EN SOLO DE NÚCLEO RURAL	
SOLO URBANIZABLE DELIMITADO SUR-D	SOLO NÚCLEO RURAL COMÚN NR-C	SOLO RÚSTICO DE PROTECCIÓN AGROPECUARIA SR-PA		SOLO RÚSTICO DE PROTECCIÓN DAS AUGAS SR-PR	SOLO RÚSTICO DE PROTECCIÓN DE ESPAZOS NATURAIS SR-PN	PLAN ESPECIAL DE DOTACIÓNS E ESPAZOS LIBRES DO LITORAL (PE)	

CLASE DE ELEMENTO	TIPOLOXÍA	CLAVE DE IDENTIFICACIÓN
ARQUITECTURA	CONSTRUCIÓN POPULAR	**CP-0922**



APROBADO PROVISIONALMENTE
POLO PLENO
En sesión de data,
18 NOV 2015
O SECRETARIO
CONCELLO DE CARBALLO 15100 CARBALLO (A CORUÑA)

DENOMINACIÓN:	PARROQUIA:	NÚCLEO:	LUGAR:
CASA NO PIÑEIRO (II)	**GOIÁNS (SAN ESTEVO)**	**O PIÑEIRO**	

ADSCRICIÓN/ ESTILO	COORDENADAS:
	UTM X = 521563 Y = 4786550

DESCRICIÓN

Casa de planta rectangular con cuberta a dúas augas de tella do país. Posúe dúas alturas e está construída en cachotería con reforzos de cantería de granito en ocos e esquinais. Recentemente reformada.

CATEGORÍA	TITULARIDADE	NIVEL DE PROTECCIÓN	ESTADO DE CONSERVACIÓN	USO
INVENTARIADO	PRIVADA	AMBIENTAL	BO	RESIDENCIAL

CLASE DE SOLO	ORDENANZA DE APLICACIÓN
SOLO DE NÚCLEO RURAL HISTÓRICO-TRADICIONAL	

OBSERVACIÓNS

ELEMENTOS A PROTEXER

LINTEIS, ESQUINAIS DE CANTERIA, FORMACIÓN DE OCOS E CUBERTA.

MELLORAS NECESARIAS

OBRAS PROHIBIDAS	OBRAS PERMITIDAS
As derivadas do seu nivel de protección	As derivadas do seu nivel de protección

XUNTA DE GALICIA
Aprobado definitivamente por Orde da Conselleira de Medio Ambiente e Ordenación do Territorio
de data - 4 FEB. 2016
A xefa de servizo de Planificación Urbanística III
Lucía Linares Yáñez

PLAN XERAL DE ORDENACIÓN MUNICIPAL
CONCELLO DE CARBALLO

CATÁLOGO DE ELEMENTOS A PROTEXER OU RECUPERAR

DENOMINACIÓN	CLAVE DE IDENTIFICACIÓN	PLANO P.X.O.M.
CRUCEIRO	ER-0901	B-04

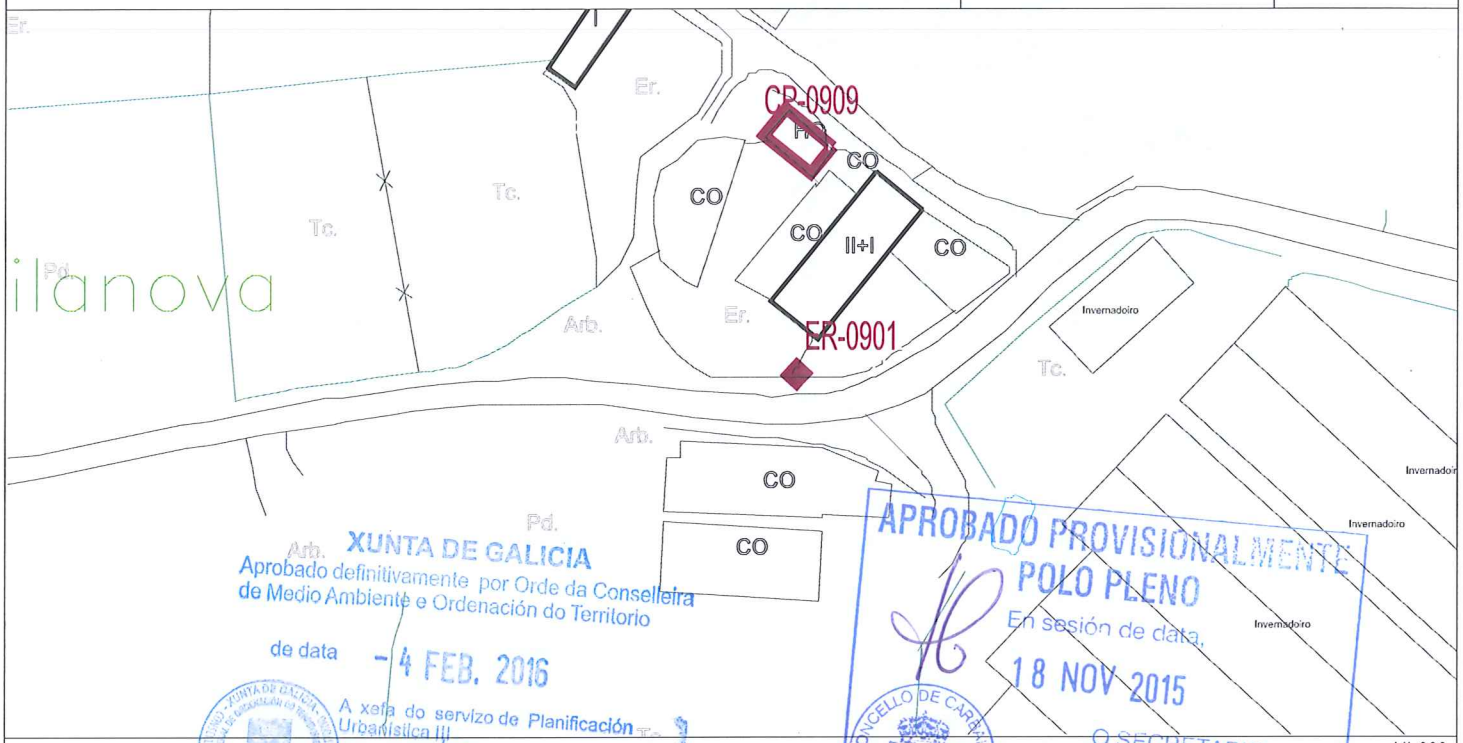

I/1.000

I/5.000

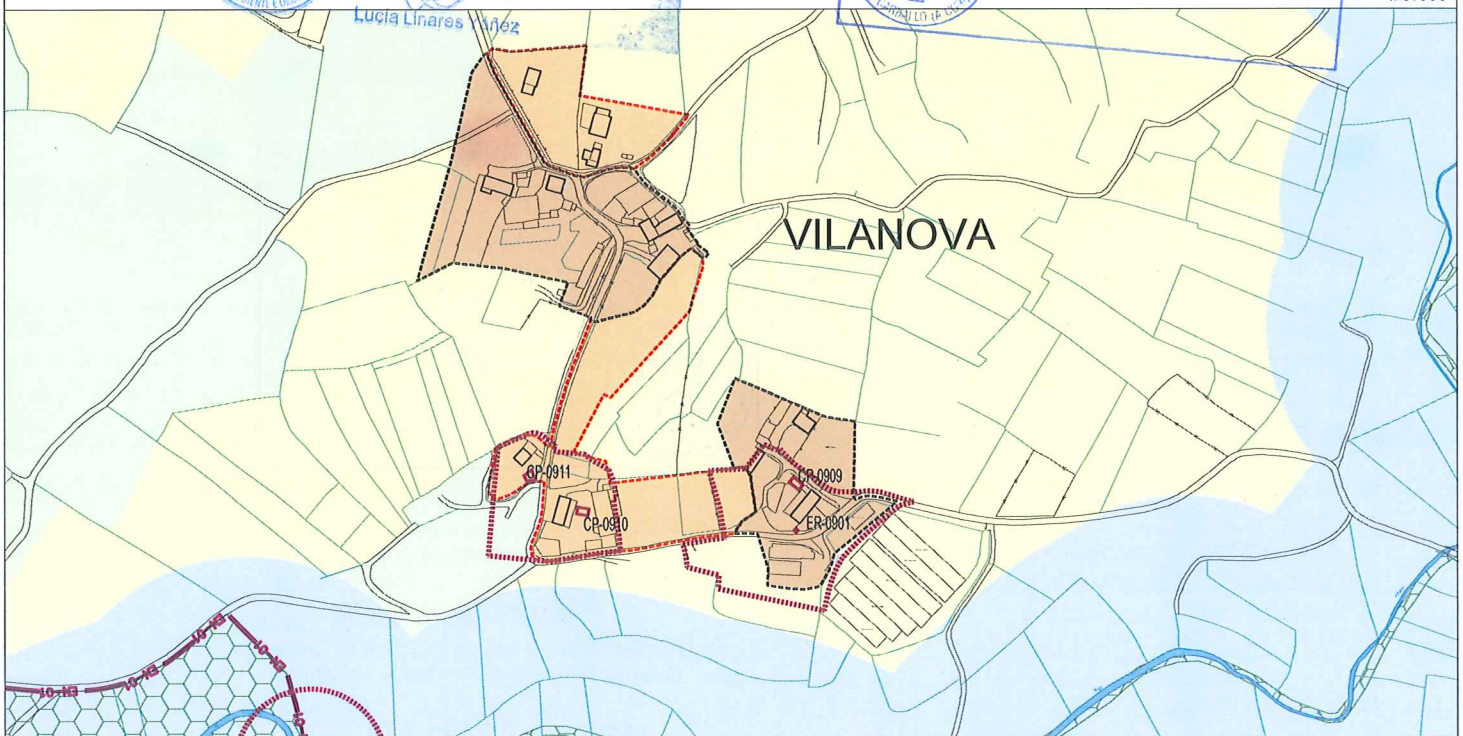

CONTORNO DE PROTECCIÓN	ELEMENTO CATALOGADO				COORDENADAS UTM-HUSO 29N X: X:	Y: Y:	
SOLO URBANO SU-C	SOLO URBANIZABLE DISPOSICIÓN TRANSITORIA 13ª SUR-T	SOLO NÚCLEO RURAL COMPLEXO NR-HT/C		SOLO RÚSTICO DE PROTECCIÓN FORESTAL SR-PF	SOLO RÚSTICO DE PROTECCIÓN PATRIMONIAL SR-PP	SOLO RÚSTICO DE PROTECCIÓN PAISAXÍSTICA SR-PX	
SOLO URBANO NON CONSOLIDADO SU-NC	SOLO NÚCLEO RURAL HISTÓRICO-TRADICIONAL NR-HT	SOLO RÚSTICO DE PROTECCIÓN ORDINARIA SR-PO		SOLO RÚSTICO DE PROTECCIÓN DE COSTAS SR-PC	SOLO RÚSTICO DE PROTECCIÓN DE INFRAESTRUCTURAS SR-PI	ACTUACIÓN INTEGRAL EN SOLO DE NÚCLEO RURAL	
SOLO URBANIZABLE DELIMITADO SUR-D	SOLO NÚCLEO RURAL COMÚN NR-C	SOLO RÚSTICO DE PROTECCIÓN AGROPECUARIA SR-PA		SOLO RÚSTICO DE PROTECCIÓN DAS AUGAS SR-PR	SOLO RÚSTICO DE PROTECCIÓN DE ESPAZOS NATURAIS SR-PN	PLAN ESPECIAL DE DOTACIÓNS E ESPAZOS LIBRES DO LITORAL (PE)	

CLASE DE ELEMENTO	TIPOLOXÍA	CLAVE DE IDENTIFICACIÓN
ARQUITECTURA	ELEMENTO RELIXIOSO	**ER-0901**





DENOMINACIÓN:	PARROQUIA:	NÚCLEO:	LUGAR:
CRUCEIRO	**GOIÁNS (SANTO ESTEVO)**	**VILANOVA**	

ADSCRICIÓN/ ESTILO

COORDENADAS:
UTM X = 520924 Y = 4786621

DESCRICIÓN

Cruceiro con varal de fuste octogonal sobre unha base formada por dúas gradas circulares de sillares de cantería.
É un elemento de traza moi sinxela que carece de ornamentos ou figuras.

CATEGORÍA	TITULARIDADE	NIVEL DE PROTECCIÓN	ESTADO DE CONSERVACIÓN	USO
INCLUIDO NO CATÁLOGO	PRIVADO	ESTRUTURAL	BO	SEN USO

CLASE DE SOLO
SOLO DE NÚCLEO RURAL HISTÓRICO-TRADICIONAL

ORDENANZA DE APLICACIÓN:

OBSERVACIÓNS

ELEMENTOS A PROTEXER

MELLORAS NECESARIAS

APROBADO PROVISIONALMENTE
POLO PLENO
En sesión de data,
18 NOV 2015
O SECRETARIO
CONCELLO DE CARBALLO

OBRAS PROHIBIDAS	OBRAS PERMITIDAS
As derivadas do seu nivel de protección	As derivadas do seu nivel de protección

XUNTA DE GALICIA
Aprobado definitivamente por Orde da Conselleira de Medio Ambiente e Ordenación do Territorio
de data - 4 FEB. 2016
A xefa do servizo de Planificación Urbanística III
Lucía Linares Yáñez

PLAN XERAL DE ORDENACIÓN MUNICIPAL
CONCELLO DE CARBALLO

CATÁLOGO DE ELEMENTOS A PROTEXER OU RECUPERAR

DENOMINACIÓN	CLAVE DE IDENTIFICACIÓN	PLANO P.X.O.M.
CRUCEIRO DO PIÑEIRO	ER-0902	B-05

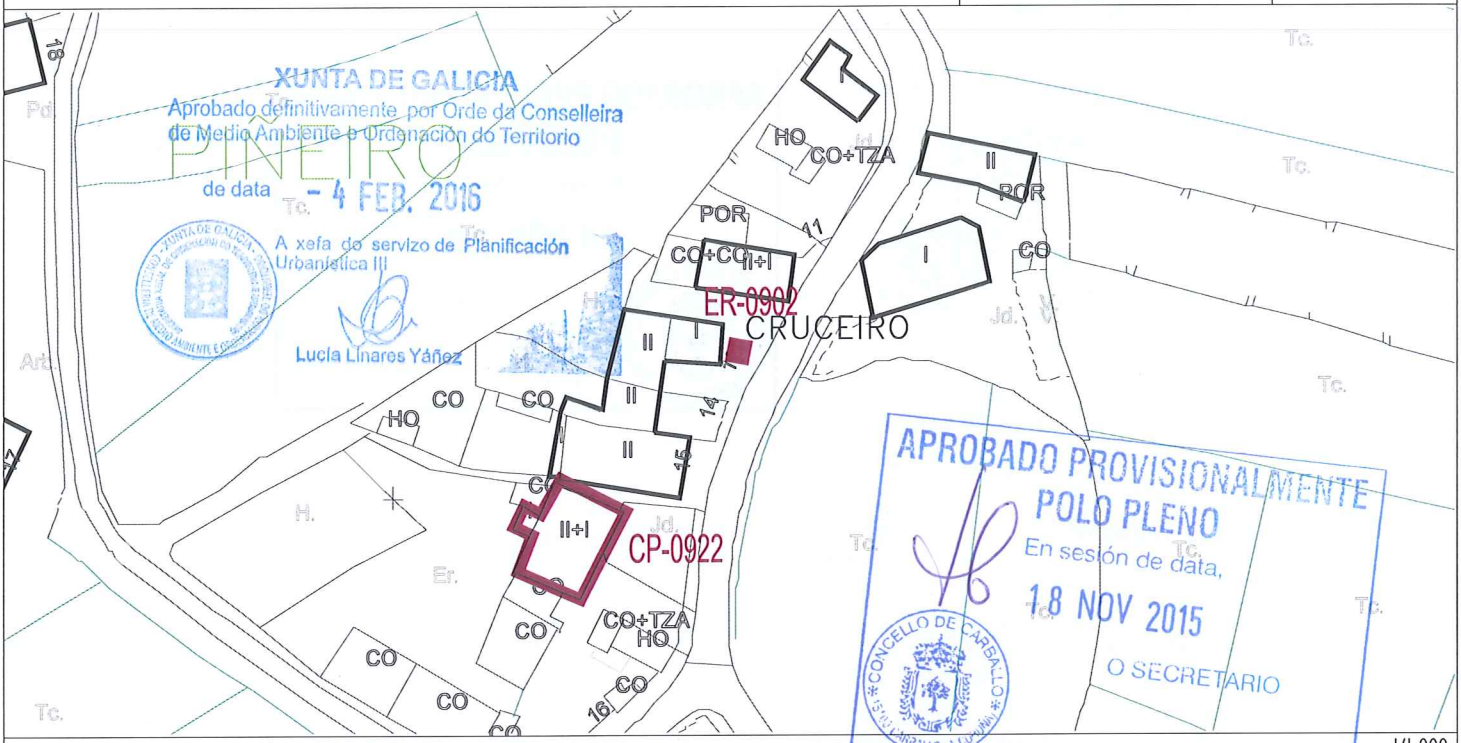

1/1.000

1/5.000

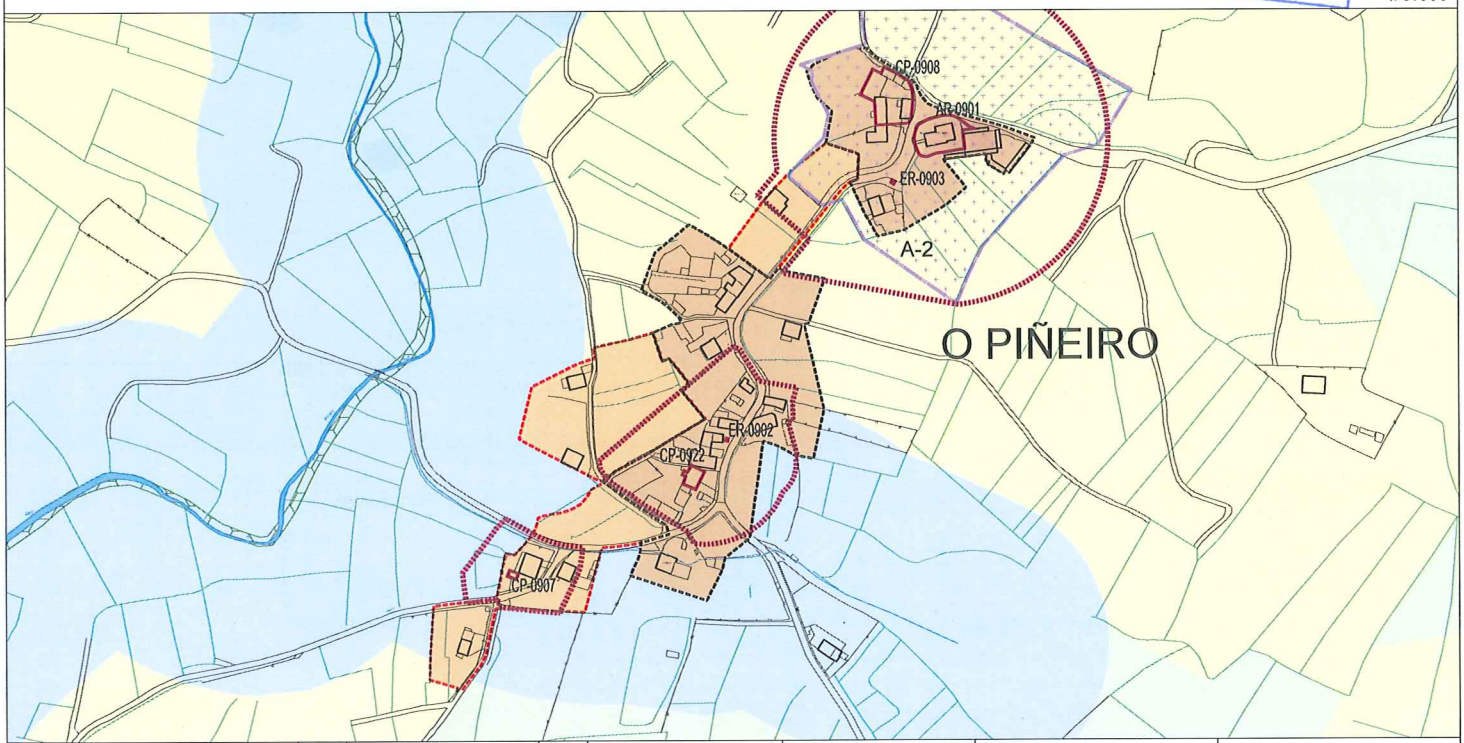

CONTORNO DE PROTECCIÓN	ELEMENTO CATALOGADO				COORDENADAS UTM-HUSO 29N X: X:	Y: Y:	
SOLO URBANO SU-C	SOLO URBANIZABLE DISPOSICIÓN TRANSITORIA 13ª SUR-T	SOLO NÚCLEO RURAL COMPLEXO NR-HT/C		SOLO RÚSTICO DE PROTECCIÓN FORESTAL SR-PF	SOLO RÚSTICO DE PROTECCIÓN PATRIMONIAL SR-PP	SOLO RÚSTICO DE PROTECCIÓN PAISAXÍSTICA SR-PX	
SOLO URBANO NON CONSOLIDADO SU-NC	SOLO NÚCLEO RURAL HISTÓRICO-TRADICIONAL NR-HT	SOLO RÚSTICO DE PROTECCIÓN ORDINARIA SR-PO		SOLO RÚSTICO DE PROTECCIÓN DE COSTAS SR-PC	SOLO RÚSTICO DE PROTECCIÓN DE INFRAESTRUCTURAS SR-PI	ACTUACIÓN INTEGRAL EN SOLO DE NÚCLEO RURAL	
SOLO URBANIZABLE DELIMITADO SUR-D	SOLO NÚCLEO RURAL COMÚN NR-C	SOLO RÚSTICO DE PROTECCIÓN AGROPECUARIA SR-PA		SOLO RÚSTICO DE PROTECCIÓN DAS AUGAS SR-PR	SOLO RÚSTICO DE PROTECCIÓN DE ESPAZOS NATURAIS SR-PN	PLAN ESPECIAL DE DOTACIÓNS E ESPAZOS LIBRES DO LITORAL (PE)	

CLASE DE ELEMENTO	TIPOLOXÍA	CLAVE DE IDENTIFICACIÓN
ARQUITECTURA	ELEMENTO RELIXIOSO	**ER-0902**



APROBADO PROVISIONALMENTE
POLO PLENO
En sesión de data,
18 NOV 2015
O SECRETARIO
CONCELLO DE CARBALLO

DENOMINACIÓN:	PARROQUIA:	NÚCLEO:	LUGAR:
CRUCEIRO DO PIÑEIRO	**GOIÁNS (SANTO ESTEVO)**	**O PIÑEIRO**	

ADSCRICIÓN/ ESTILO	COORDENADAS: UTM	X = 521579	Y = 4786562
ARQUITECTURA POPULAR			

DESCRICIÓN

Cruceiro con plataforma formada por tres gradas de sillares de cantería e mesa adosada. O pedestal é cadrangular, rematado con chafráns. O varal de forma cadrada con chafráns. O capitel é cilíndrico e a cruz é moi simple con dúas imaxes, un Cristo crucificado e a Virxe Inmaculada.
O seu interese artístico centrase no remate, con figuras de traza inxenuísta fundidas co corpo da cruz, integrándose co recinto próximo da igrexa e anexo á edificación renovada e peche que o bordea.

CATEGORÍA	TITULARIDADE	NIVEL DE PROTECCIÓN	ESTADO DE CONSERVACIÓN	USO
INVENTARIADO	PRIVADO	INTEGRAL	BO	SEN USO

CLASE DE SOLO	ORDENANZA DE APLICACIÓN
SOLO DE NÚCLEO RURAL HISTÓRICO-TRADICIONAL	

OBSERVACIÓNS

XUNTA DE GALICIA
Aprobado definitivamente por Orde da Conselleira de Medio Ambiente e Ordenación do Territorio
de data - 4 FEB. 2016
A xefa do servizo de Planificación Urbanística III
Lucía Limares Yáñez

ELEMENTOS A PROTEXER

MELLORAS NECESARIAS

OBRAS PROHIBIDAS	OBRAS PERMITIDAS
As derivadas do seu nivel de protección	As derivadas do seu nivel de protección

PLAN XERAL DE ORDENACIÓN MUNICIPAL
CONCELLO DE CARBALLO

CATÁLOGO DE ELEMENTOS A PROTEXER OU RECUPERAR

DENOMINACIÓN	CLAVE DE IDENTIFICACIÓN	PLANO P.X.O.M.
CRUCEIRO DE SANTO ESTEVO DE GOIÁNS	ER-0903	B-05

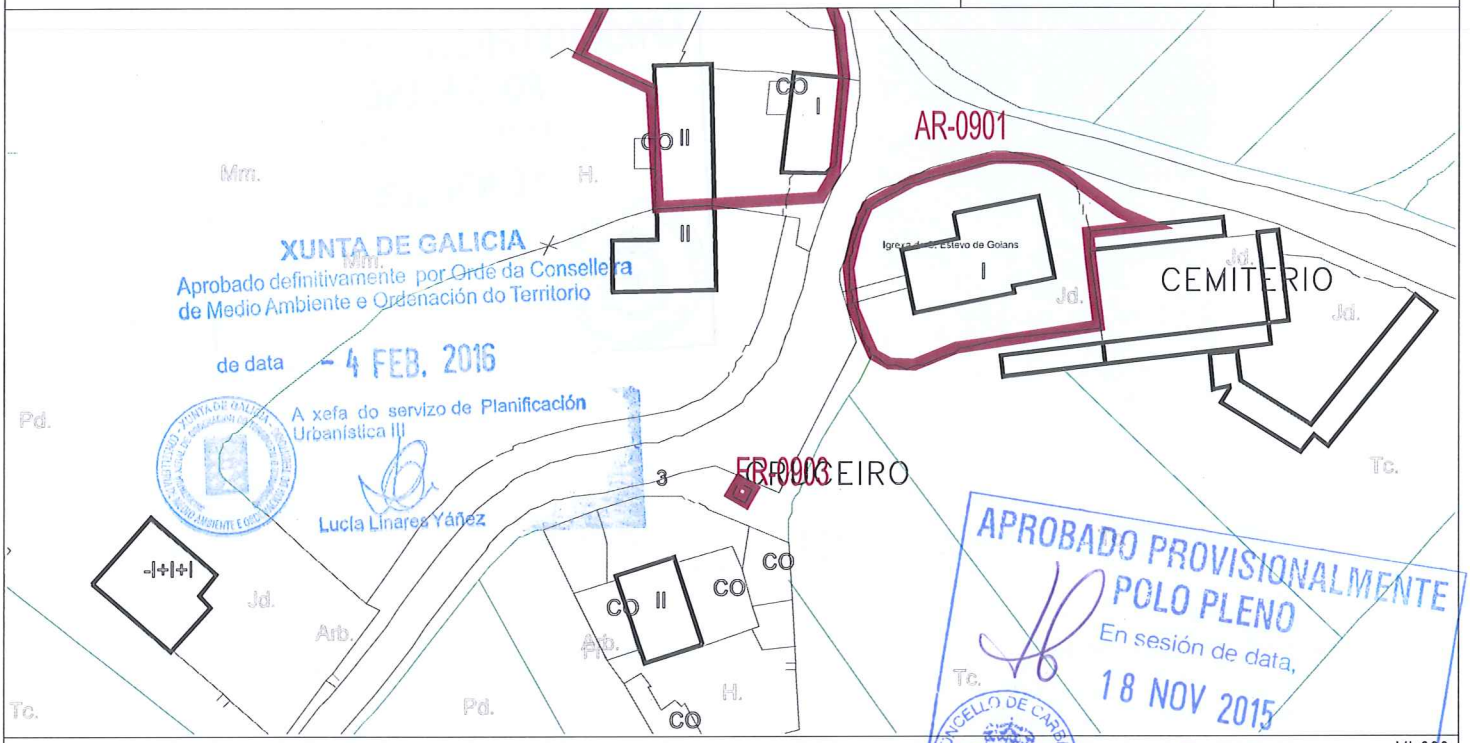

XUNTA DE GALICIA
Aprobado definitivamente por Orde da Conselleira de Medio Ambiente e Ordenación do Territorio
de data - 4 FEB. 2016
A xefa do servizo de Planificación Urbanística III
Lucía Linares Yáñez

APROBADO PROVISIONALMENTE POLO PLENO
En sesión de data, 18 NOV 2015
O SECRETARIO
CONCELLO DE CARBALLO

I/1.000
I/5.000

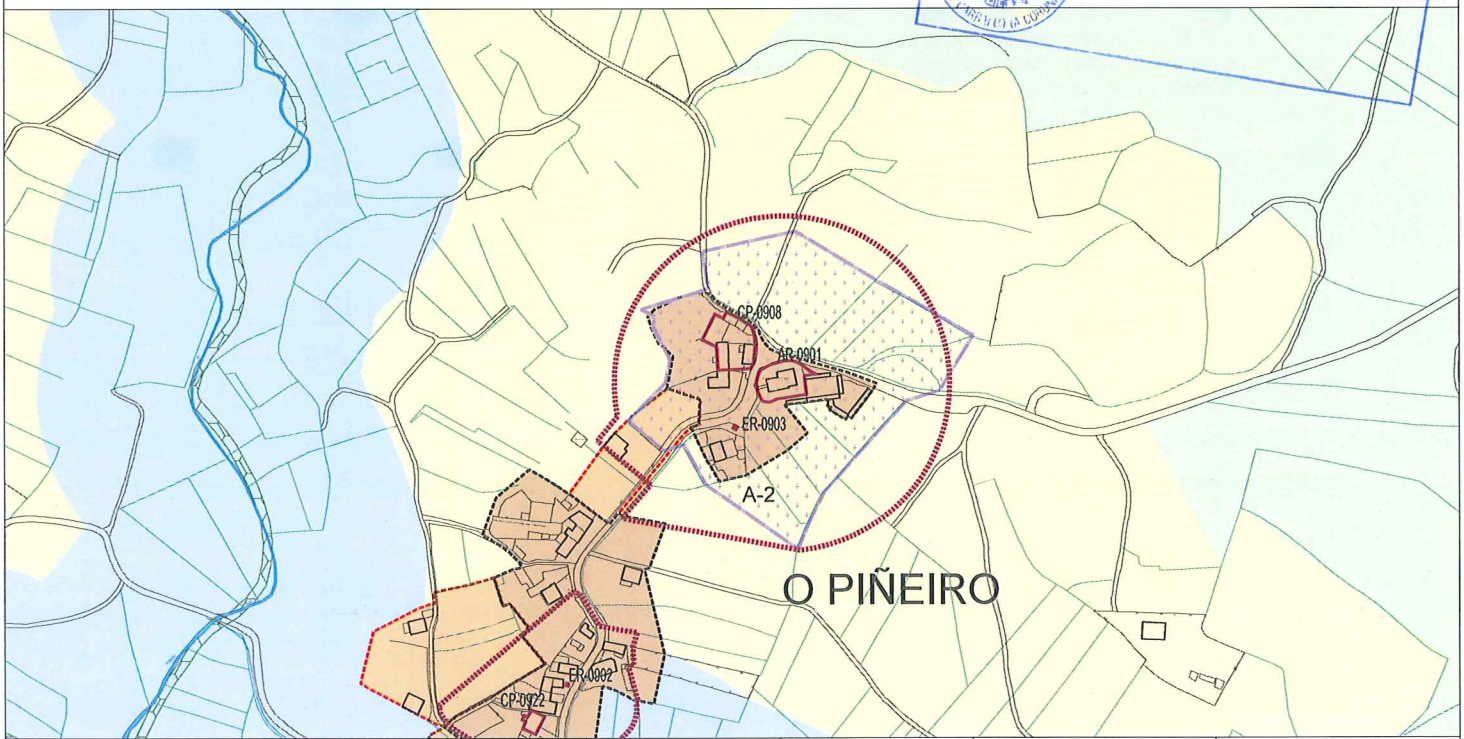

CONTORNO DE PROTECCIÓN	ELEMENTO CATALOGADO				COORDENADAS UTM-HUSO 29N X: X:	Y: Y:	
SOLO URBANO SU-C	SOLO URBANIZABLE DISPOSICIÓN TRANSITORIA 13ª SUR-T	SOLO NÚCLEO RURAL COMPLEXO NR-HT/C		SOLO RÚSTICO DE PROTECCIÓN FORESTAL SR-PF	SOLO RÚSTICO DE PROTECCIÓN PATRIMONIAL SR-PP	SOLO RÚSTICO DE PROTECCIÓN PAISAXÍSTICA SR-PX	
SOLO URBANO NON CONSOLIDADO SU-NC	SOLO NÚCLEO RURAL HISTÓRICO-TRADICIONAL NR-HT	SOLO RÚSTICO DE PROTECCIÓN ORDINARIA SR-PO		SOLO RÚSTICO DE PROTECCIÓN DE COSTAS SR-PC	SOLO RÚSTICO DE PROTECCIÓN DE INFRAESTRUCTURAS SR-PI	ACTUACIÓN INTEGRAL EN SOLO DE NÚCLEO RURAL	
SOLO URBANIZABLE DELIMITADO SUR-D	SOLO NÚCLEO RURAL COMÚN NR-C	SOLO RÚSTICO DE PROTECCIÓN AGROPECUARIA SR-PA		SOLO RÚSTICO DE PROTECCIÓN DAS AUGAS SR-PR	SOLO RÚSTICO DE PROTECCIÓN DE ESPAZOS NATURAIS SR-PN	PLAN ESPECIAL DE DOTACIÓNS E ESPAZOS LIBRES DO LITORAL (PE)	

CLASE DE ELEMENTO	TIPOLOXÍA	CLAVE DE IDENTIFICACIÓN
ARQUITECTURA	ELEMENTO RELIXIOSO	**ER-0903**



APROBADO PROVISIONALMENTE
POLO PLENO
En sesión de data,
18 NOV 2015
O SECRETARIO

DENOMINACIÓN:	PARROQUIA:	NÚCLEO:	LUGAR:
CRUCEIRO DE SANTO ESTEVO DE GOIÁNS	**GOIÁNS (SANTO ESTEVO)**	**O PIÑEIRO**	

ADSCRICIÓN/ ESTILO	COORDENADAS: UTM	X = 521690	Y = 4786732
ARQUITECTURA POPULAR			

DESCRICIÓN

Cruceiro con plataforma formada por tres gradas de sillares de cantería. O pedestal é cadrangular, sen inscrición. Leva unha caveira esculpida no lado frontal. O varal de forma cadrada con chafráns. O capitel é de inspiración dórica, de forma troncocónica, as follas de acanto alternan con cabezas de anxos.A cruz é moi simple, cruz latina cos brazos cadrados, con dúas imaxes, un Cristo e unha Virxe. O Cristo con barba, coroa de espiñas e a cabeza ladeada cara a dereita, intervén outra figura que é un San Francisco abrazándolle as pernas. A Virxe co neno en brazos está rindo coroada por dous anxos, un a cada lado, colocados paralelamente ó brazo horizontal da cruz que lle colocan a coroa.
É un dos cruceiros máis interesantes do concello polas calidades artísticas do grupo escultórico que o coroa, formando parte dun ámbito espacial unitario.

CATEGORÍA	TITULARIDADE	NIVEL DE PROTECCIÓN	ESTADO DE CONSERVACIÓN	USO
BIC	PRIVADO	INTEGRAL	BO	SEN USO

CLASE DE SOLO	ORDENANZA DE APLICACIÓN
SOLO DE NÚCLEO RURAL HISTÓRICO-TRADICIONAL	

OBSERVACIÓNS

XUNTA DE GALICIA
Aprobado definitivamente por Orde da Conselleira de Medio Ambiente e Ordenación do Territorio
de data - 4 FEB. 2016
A xefa do servizo de Planificación Urbanística III
Lucía Linares Yáñez

ELEMENTOS A PROTEXER

MELLORAS NECESARIAS

OBRAS PROHIBIDAS	OBRAS PERMITIDAS
As derivadas do seu nivel de protección	As derivadas do seu nivel de protección

XUNTA DE GALICIA
Aprobado definitivamente por Orde da Conselleira
de Medio Ambiente e Ordenación do Territorio

de data - 4 FEB. 2016

A xefa do servizo de Planificación
Urbanística III

Lucía Linares Yáñez

APROBADO PROVISIONALMENTE
POLO PLENO
En sesión de data,
18 NOV 2015
O SECRETARIO

concello de
CARBALLO

PARROQUIA DE LEMA

PLAN XERAL DE ORDENACIÓN MUNICIPAL
CONCELLO DE CARBALLO

CATÁLOGO DE ELEMENTOS A PROTEXER OU RECUPERAR

DENOMINACIÓN	CLAVE DE IDENTIFICACIÓN	PLANO P.X.O.M.
CASA DE PARDIÑAS EN CAMBRELLE	AC-1001	C-02

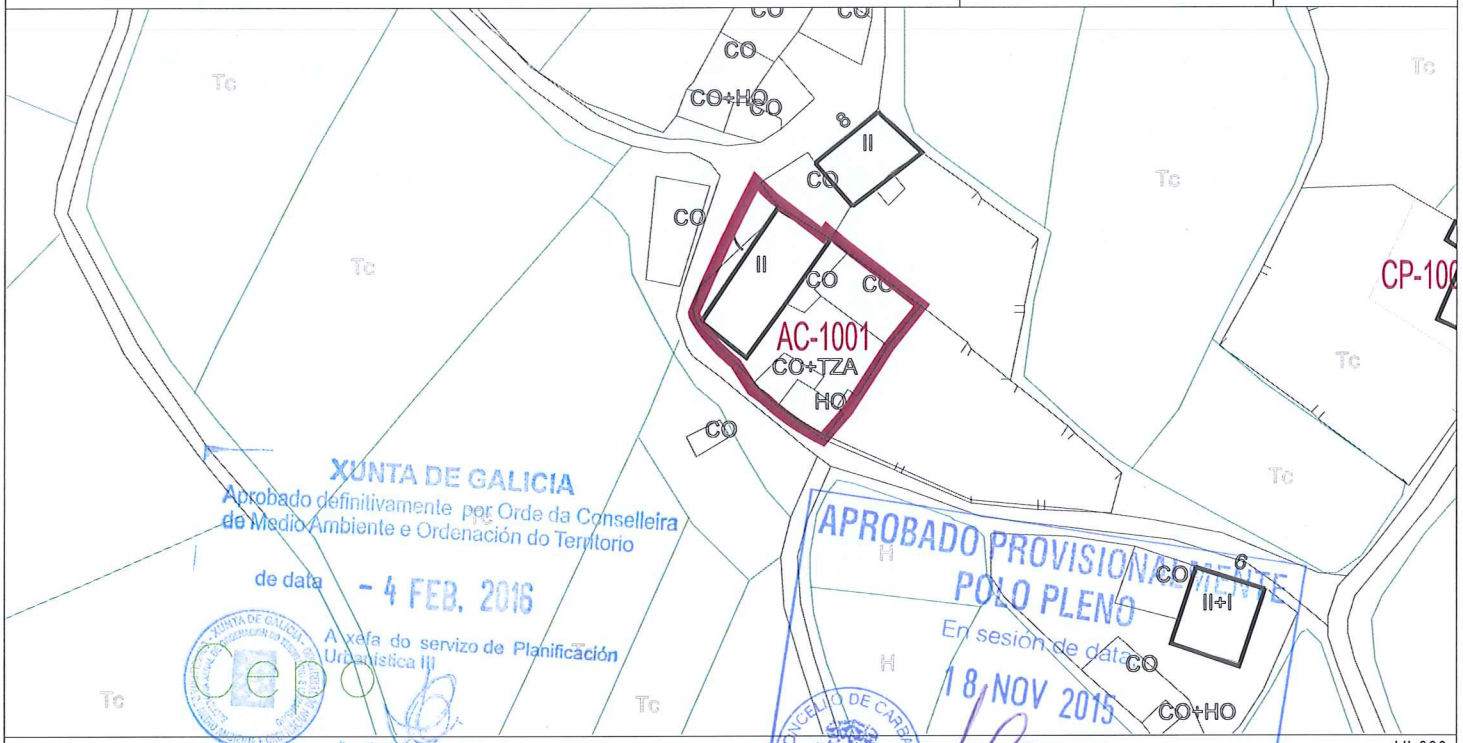

1/1.000

1/5.000

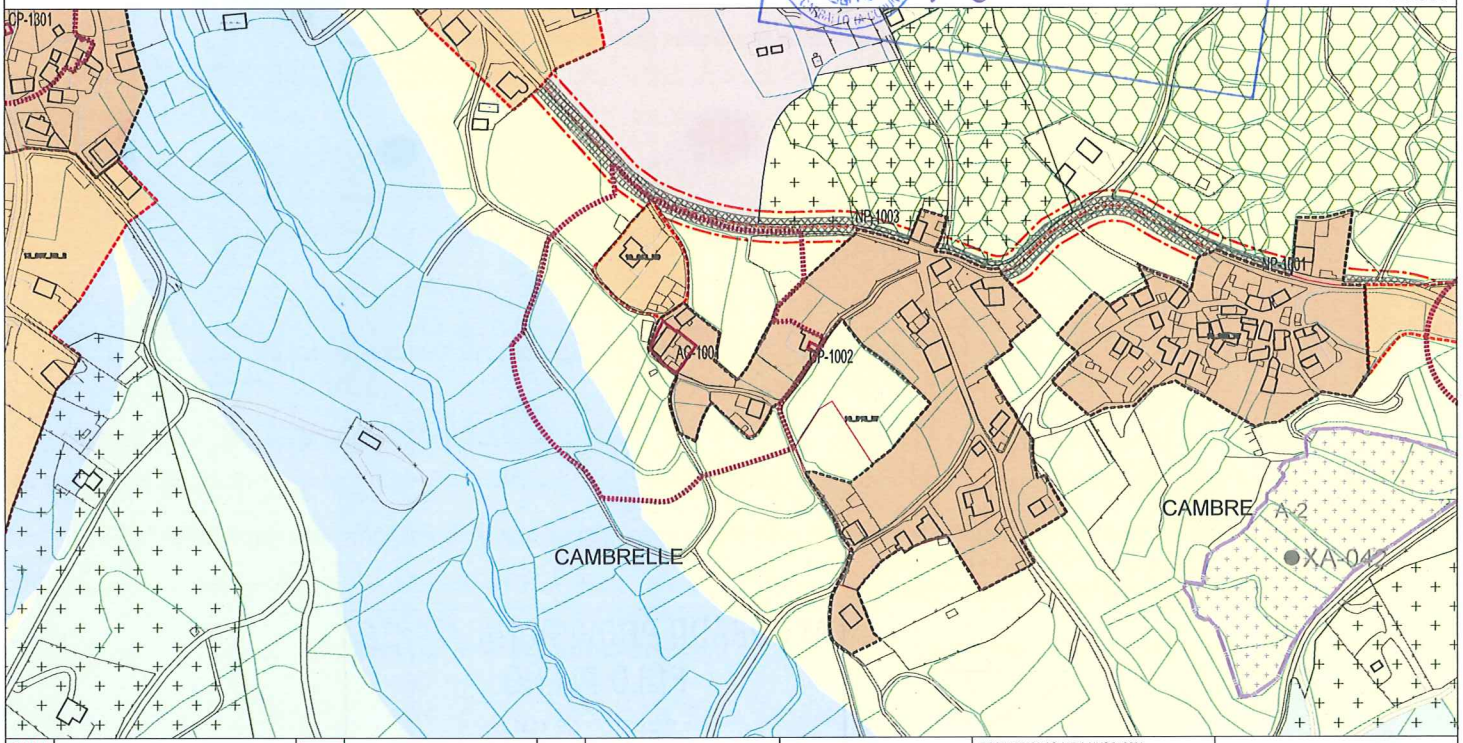

CONTORNO DE PROTECCIÓN	ELEMENTO CATALOGADO				COORDENADAS UTM-HUSO 29N X: X:	Y: Y:	
SOLO URBANO SU-C	SOLO URBANIZABLE DISPOSICIÓN TRANSITORIA 13ª SUR-T	SOLO NÚCLEO RURAL COMPLEXO NR-HT/C		SOLO RÚSTICO DE PROTECCIÓN FORESTAL SR-PF	SOLO RÚSTICO DE PROTECCIÓN PATRIMONIAL SR-PP	SOLO RÚSTICO DE PROTECCIÓN PAISAXÍSTICA SR-PX	
SOLO URBANO NON CONSOLIDADO SU-NC	SOLO NÚCLEO RURAL HISTÓRICO-TRADICIONAL NR-HT	SOLO RÚSTICO DE PROTECCIÓN ORDINARIA SR-PO		SOLO RÚSTICO DE PROTECCIÓN DE COSTAS SR-PC	SOLO RÚSTICO DE PROTECCIÓN DE INFRAESTRUCTURAS SR-PI	ACTUACIÓN INTEGRAL EN SOLO DE NÚCLEO RURAL	
SOLO URBANIZABLE DELIMITADO SUR-D	SOLO NÚCLEO RURAL COMÚN NR-C	SOLO RÚSTICO DE PROTECCIÓN AGROPECUARIA SR-PA		SOLO RÚSTICO DE PROTECCIÓN DAS AUGAS SR-PR	SOLO RÚSTICO DE PROTECCIÓN DE ESPAZOS NATURAIS SR-PN	PLAN ESPECIAL DE DOTACIÓNS E ESPAZOS LIBRES DO LITORAL (PE)	

CLASE DE ELEMENTO	TIPOLOXÍA	CLAVE DE IDENTIFICACIÓN
ARQUITECTURA	ARQUITECTURA CIVIL	**AC-1001**





DENOMINACIÓN:	PARROQUIA:	NÚCLEO:	LUGAR:
CASA DE PARDIÑAS EN CAMBRELLE	**LEMA (SAN CRISTOVO)**	**CAMBRELLE**	

ADSCRICIÓN/ ESTILO

COORDENADAS:

UTM X = 524517 Y = 4792685

DESCRICIÓN

Construción de planta rectangular e estrutura de mampostería. Ten tellado a dúas augas. Débese incluír no tipo de casa señorial. O único que conserva da súa antiga grandeza é o escudo entre dúas ventás, formado por unha torre envolta en zarzas dos Pardiñas, un brazo armado empuñando un estandarte dos Villardefrancos, unha cabeza de lobo dos Moscoso e unhas follas de figueira dos Figueroa.
Esta casa, é o típico exemplo das grandes casas que foron reutilizadas para un novo destino, a casa labrega.

CATEGORÍA	TITULARIDADE	NIVEL DE PROTECCIÓN	ESTADO DE CONSERVACIÓN	USO
INVENTARIADO	PRIVADO	ESTRUTURAL	REGULAR	VIVENDA

CLASE DE SOLO	ORDENANZA DE APLICACIÓN
SOLO DE NÚCLEO RURAL HISTÓRICO-TRADICIONAL	

OBSERVACIÓNS

O seu escudo conta coa categoría de Ben de Interese Cultural (Decreto 571/1963) e disporá de protección integral.

ELEMENTOS A PROTEXER

ESCUDO, CANTERÍAS EN VANS.

MELLORAS NECESARIAS

Consolidación do muro de cachotería, recuperación da disposición orixinal dos ocos así coma das carpinterías en madeira e ocultar o cableado da fachada.

OBRAS PROHIBIDAS	OBRAS PERMITIDAS
As derivadas do seu nivel de protección	As derivadas do seu nivel de protección

APROBADO PROVISIONALMENTE
POLO PLENO
En sesión de data,
18 NOV 2015
O SECRETARIO

CONCELLO DE CARBALLO

XUNTA DE GALICIA
Aprobado definitivamente por Orde da Conselleira de Medio Ambiente e Ordenación do Territorio
de data - 4 FEB. 2016
A xefa do servizo de Planificación Urbanística III
Lucía Linares Yáñez

PLAN XERAL DE ORDENACIÓN MUNICIPAL
CONCELLO DE CARBALLO

CATÁLOGO DE ELEMENTOS A PROTEXER OU RECUPERAR

DENOMINACIÓN	CLAVE DE IDENTIFICACIÓN	PLANO P.X.O.M.
CASA REITORAL DE SAN CRISTOVO DE LEMA	AC-1002	C-02

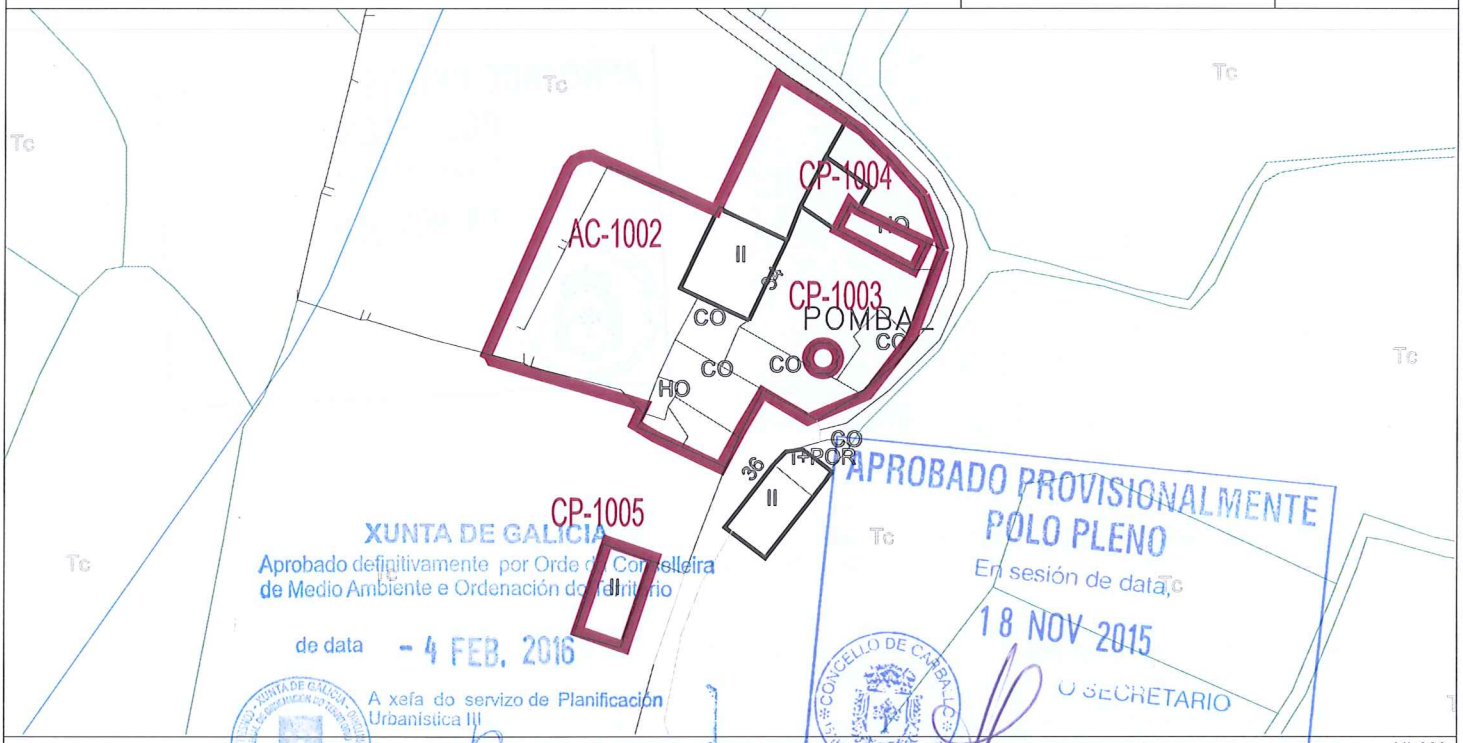

1/1.000

1/5.000

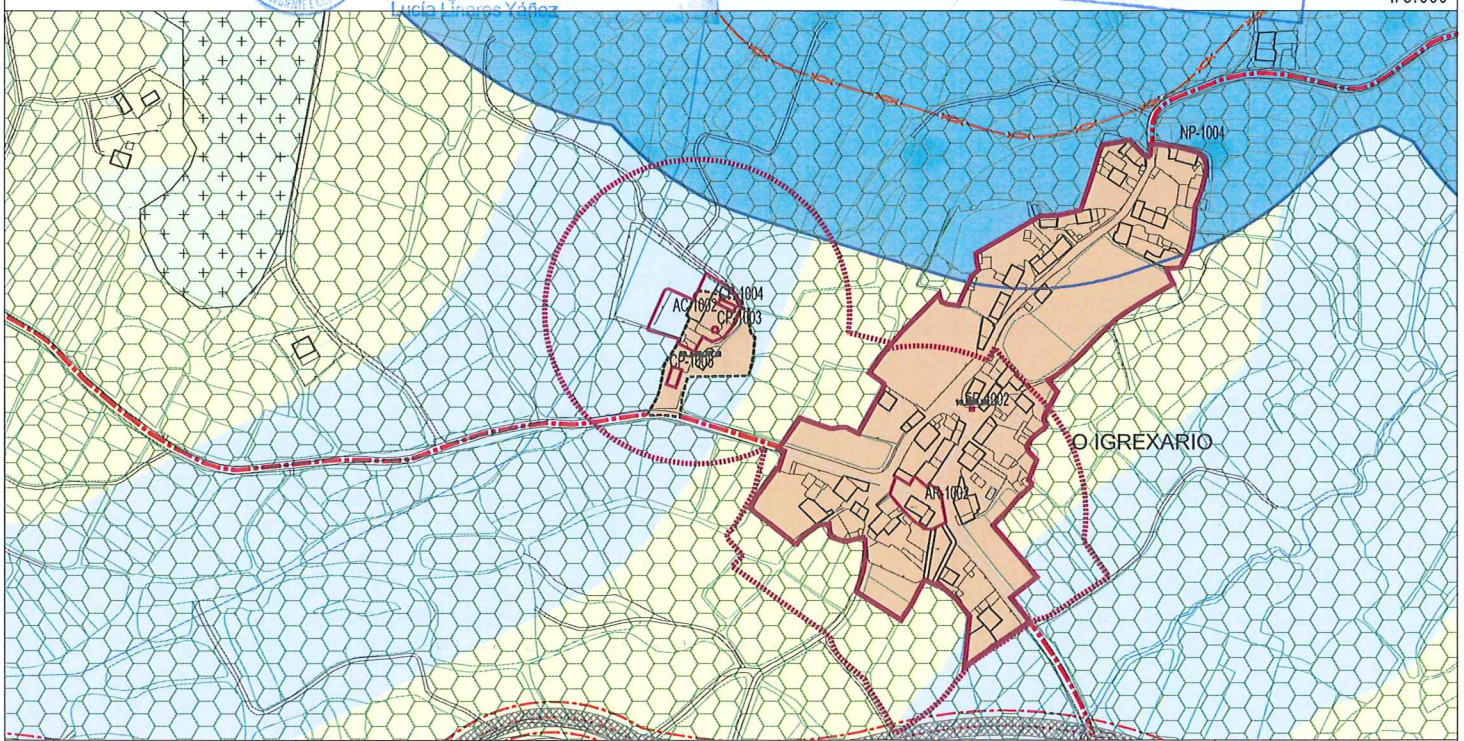

CONTORNO DE PROTECCIÓN	ELEMENTO CATALOGADO			COORDENADAS UTM-HUSO 29N X:	Y:	
SOLO URBANO SU-C	SOLO URBANIZABLE DISPOSICIÓN TRANSITORIA 13ª SUR-T	SOLO NÚCLEO RURAL COMPLEXO NR-HT/C	SOLO RÚSTICO DE PROTECCIÓN FORESTAL SR-PF	SOLO RÚSTICO DE PROTECCIÓN PATRIMONIAL SR-PP	SOLO RÚSTICO DE PROTECCIÓN PAISAXÍSTICA SR-PX	
SOLO URBANO NON CONSOLIDADO SU-NC	SOLO NÚCLEO RURAL HISTÓRICO-TRADICIONAL NR-HT	SOLO RÚSTICO DE PROTECCIÓN ORDINARIA SR-PO	SOLO RÚSTICO DE PROTECCIÓN DE COSTAS SR-PC	SOLO RÚSTICO DE PROTECCIÓN DE INFRAESTRUCTURAS SR-PI	ACTUACIÓN INTEGRAL EN SOLO DE NÚCLEO RURAL	
SOLO URBANIZABLE DELIMITADO SUR-D	SOLO NÚCLEO RURAL COMÚN NR-C	SOLO RÚSTICO DE PROTECCIÓN AGROPECUARIA SR-PA	SOLO RÚSTICO DE PROTECCIÓN DAS AUGAS SR-PR	SOLO RÚSTICO DE PROTECCIÓN DE ESPAZOS NATURAIS SR-PN	PLAN ESPECIAL DE DOTACIÓNS E ESPAZOS LIBRES DO LITORAL (PE)	

CLASE DE ELEMENTO	TIPOLOXÍA	CLAVE DE IDENTIFICACIÓN
ARQUITECTURA	ARQUITECTURA CIVIL	**AC-1002**



APROBADO PROVISIONALMENTE
POLO PLENO
En sesión de data,
18 NOV 2015
O SECRETARIO
CONCELLO DE CARBALLO

DENOMINACIÓN:	PARROQUIA:	NÚCLEO:	LUGAR:
CASA REITORAL DE SAN CRISTOVO DE LEMA	**LEMA (SAN CRISTOVO)**	**O IGREXARIO**	

ADSCRICIÓN/ ESTILO	COORDENADAS: UTM	X = 526946	Y = 4792674
ARQUITECTURA POPULAR			

DESCRICIÓN

Antiga casa reitoral que forma parte dun conxunto que inclúe hórreo, pombal e outras construcións adxectivas acaroadas ó muro de peche.inclúense nesta protección estrutural, a vivenda, os alpendres e o muro da finca.
A vivenda encóntrase renovada

CATEGORÍA	TITULARIDADE	NIVEL DE PROTECCIÓN	ESTADO DE CONSERVACIÓN	USO
INVENTARIADO	PRIVADO	ESTRUTURAL	REGULAR	SEN USO

CLASE DE SOLO	ORDENANZA DE APLICACIÓN
SOLO DE NÚCLEO RURAL HISTÓRICO -TRADICIONAL	

OBSERVACIÓNS

O conxunto ten interese tanto polas súas proporcións como polas súas características tipolóxicas, singularizando a finca da agrupación principal do núcleo.
Recóllense a maiores os elementos adxectivos do ben na seguintes fichas: CP-1003 e o CP-1004

XUNTA DE GALICIA
Aprobado definitivamente por Orde da Conselleira de Medio Ambiente e Ordenación do Territorio
de data - 4 FEB. 2016

ELEMENTOS A PROTEXER

MELLORAS NECESARIAS

A xefa do servizo de Planificación Urbanística III
Lucía Linares Yáñez

OBRAS PROHIBIDAS	OBRAS PERMITIDAS
As derivadas do seu nivel de protección	As derivadas do seu nivel de protección

PLAN XERAL DE ORDENACIÓN MUNICIPAL
CONCELLO DE CARBALLO

CATÁLOGO DE ELEMENTOS A PROTEXER OU RECUPERAR

DENOMINACIÓN	CLAVE DE IDENTIFICACIÓN	PLANO P.X.O.M.
CAPELA DE SANTA IRENE DE CASTRILLÓN	AR-1001	C-02

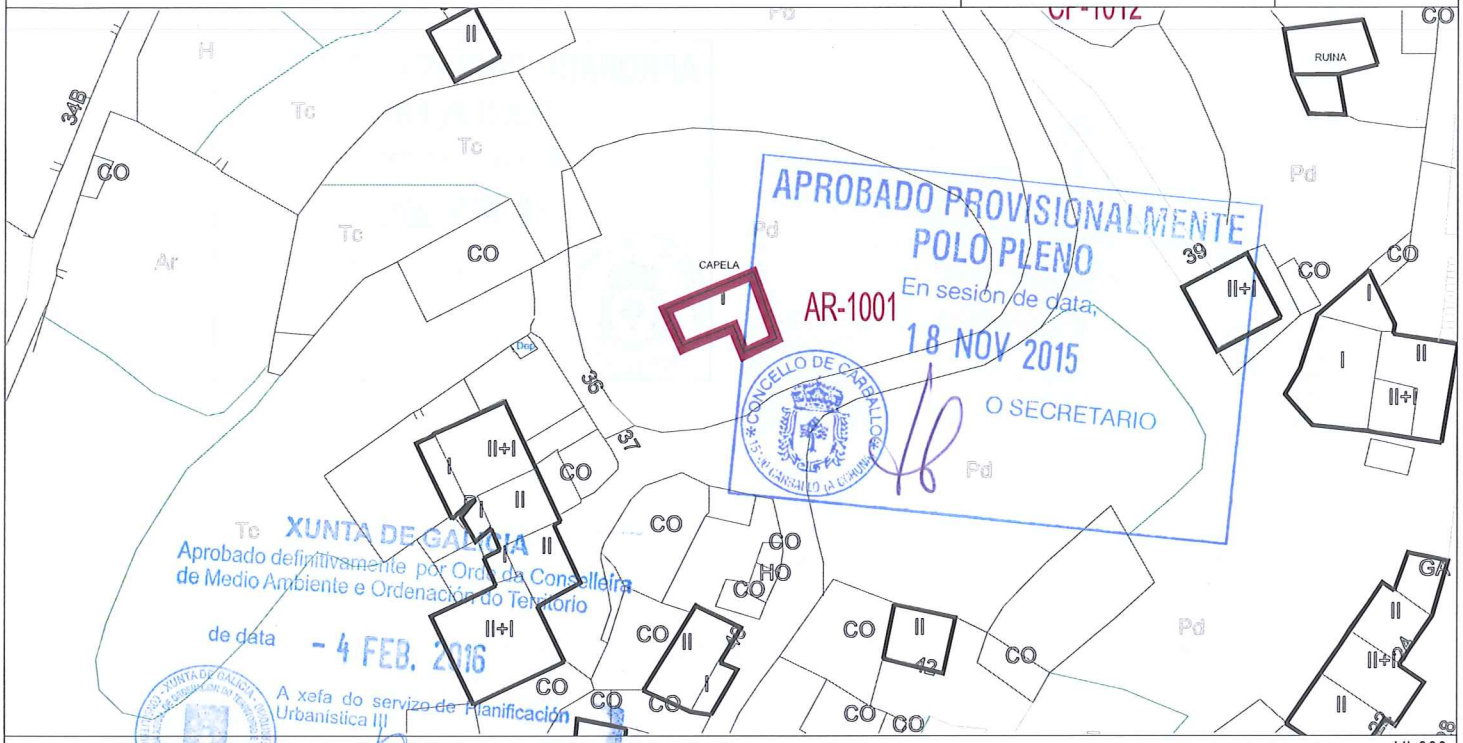

I/5.000

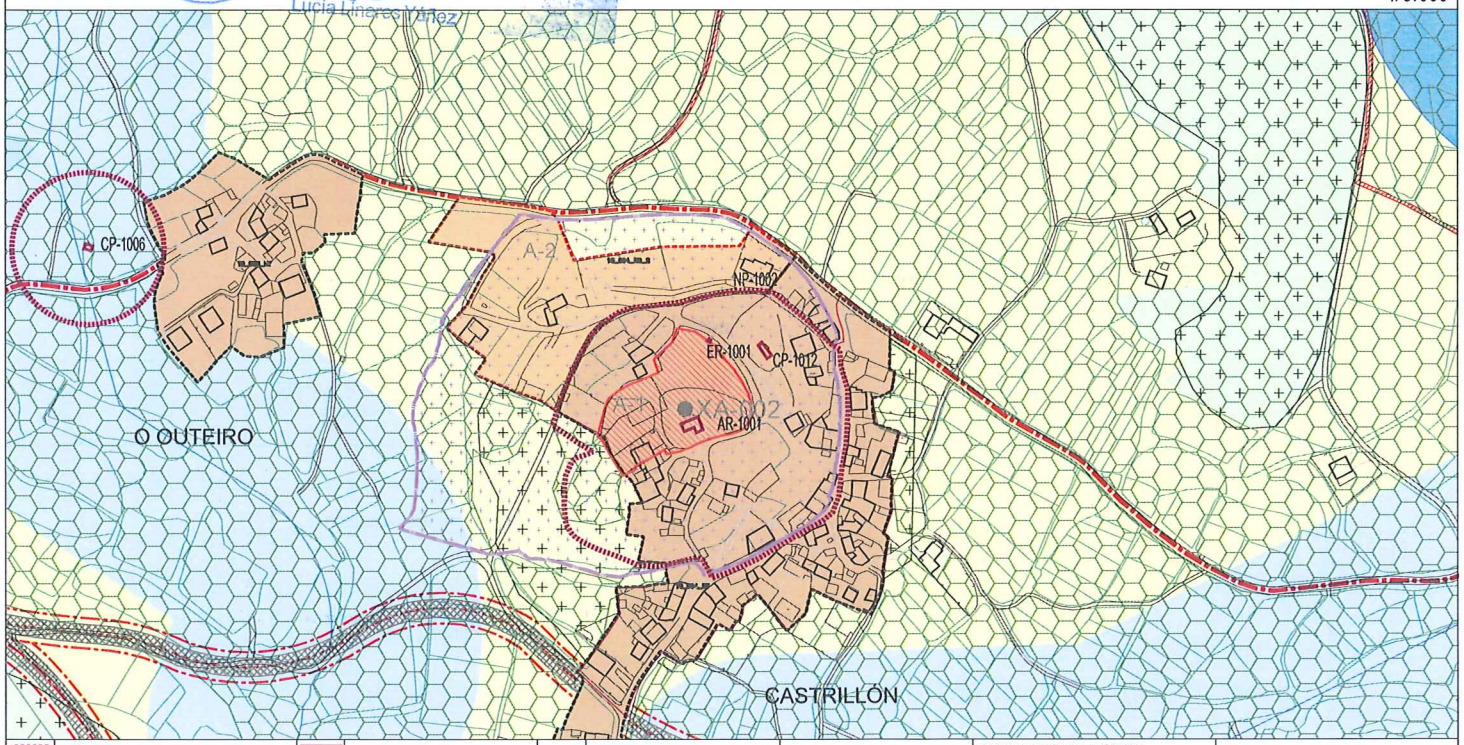

CONTORNO DE PROTECCIÓN	ELEMENTO CATALOGADO			COORDENADAS UTM-HUSO 29N X: X:		Y: Y:
SOLO URBANO SU-C	SOLO URBANIZABLE DISPOSICIÓN TRANSITORIA 13ª SUR-T	SOLO NÚCLEO RURAL COMPLEXO NR-HT/C		SOLO RÚSTICO DE PROTECCIÓN FORESTAL SR-PF	SOLO RÚSTICO DE PROTECCIÓN PATRIMONIAL SR-PP	SOLO RÚSTICO DE PROTECCIÓN PAISAXÍSTICA SR-PX
SOLO URBANO NON CONSOLIDADO SU-NC	SOLO NÚCLEO RURAL HISTÓRICO-TRADICIONAL NR-HT	SOLO RÚSTICO DE PROTECCIÓN ORDINARIA SR-PO		SOLO RÚSTICO DE PROTECCIÓN DE COSTAS SR-PC	SOLO RÚSTICO DE PROTECCIÓN DE INFRAESTRUCTURAS SR-PI	ACTUACIÓN INTEGRAL EN SOLO DE NÚCLEO RURAL
SOLO URBANIZABLE DELIMITADO SUR-D	SOLO NÚCLEO RURAL COMÚN NR-C	SOLO RÚSTICO DE PROTECCIÓN AGROPECUARIA SR-PA		SOLO RÚSTICO DE PROTECCIÓN DAS AUGAS SR-PR	SOLO RÚSTICO DE PROTECCIÓN DE ESPAZOS NATURAIS SR-PN	PLAN ESPECIAL DE DOTACIÓNS E ESPAZOS LIBRES DO LITORAL (PE)

CLASE DE ELEMENTO	TIPOLOXÍA	CLAVE DE IDENTIFICACIÓN
ARQUITECTURA	ARQUITECTURA RELIXIOSA	**AR-1001**



APROBADO PROVISIONALMENTE
POLO PLENO
En sesión de data,
18 NOV 2015
O SECRETARIO
CONCELLO DE CARBALLO 15100 CARBALLO (A CORUÑA)

DENOMINACIÓN:	PARROQUIA:	NÚCLEO:	LUGAR:
CAPELA DE SANTA IRENE DE CASTRILLÓN	**LEMA (SAN CRISTOVO)**	**CASTRILLÓN**	

ADSCRICIÓN/ ESTILO	COORDENADAS:		
ARQUITECTURA POPULAR	UTM	X = 526263	Y = 4792680

DESCRICIÓN

Pequena capela, recentemente restaurada, que coroa a cima do castro de Castrillón, dende o que se domina visualmente toda a paisaxe costeira do concello. De planta rectangular, ten unha pequena dependencia adosada. Moi sinxela na súa configuración exterior, remarcada pola reducida espadana do campanario.A tradición di que foi trasladada fai máis de 200 anos dende o fondo da lagoa, traendo pedra a pedra e reconstruíndoa neste lugar. Existen referencias de que no 1772 xa se atopaba na súa ubicación actual, mentres que no 1594 situábase no areal de Baldaio, preto da fonte de Santa Irene.
Sen elementos de gran singularidade artística ou arquitectónica, ten interese como referente paisaxístico e na estrutura parroquial, ocupando un recinto arqueolóxico.

CATEGORÍA	TITULARIDADE	NIVEL DE PROTECCIÓN	ESTADO DE CONSERVACIÓN	USO
INVENTARIADO	PRIVADO	INTEGRAL	REGULAR	RELIXIOSO

CLASE DE SOLO	ORDENANZA DE APLICACIÓN
SOLO DE NÚCLEO RURAL HISTÓRICO-TRADICIONAL	

OBSERVACIÓNS

Para aquelas obras que supoñan remocións de terras, dentro da área de protección, será preceptiva unha intervención arqueolóxica que ditaminará a Consellería de Cultura, previamente á concesión de licenza.

XUNTA DE GALICIA
Aprobado definitivamente, por Orde da Conselleira de Medio Ambiente e Ordenación do Territorio
de data - 4 FEB. 2016
A xefa do servizo de Planificación Urbanística III
Lucía Linares Yáñez

ELEMENTOS A PROTEXER

MELLORAS NECESARIAS

OBRAS PROHIBIDAS	OBRAS PERMITIDAS
As derivadas do seu nivel de protección	As derivadas do seu nivel de protección

PLAN XERAL DE ORDENACIÓN MUNICIPAL
CONCELLO DE CARBALLO

CATÁLOGO DE ELEMENTOS A PROTEXER OU RECUPERAR

DENOMINACIÓN	CLAVE DE IDENTIFICACIÓN	PLANO P.X.O.M.
IGREXA DE LEMA (PARROQUIAL DE SAN CRISTOVO)	AR-1002	C-02

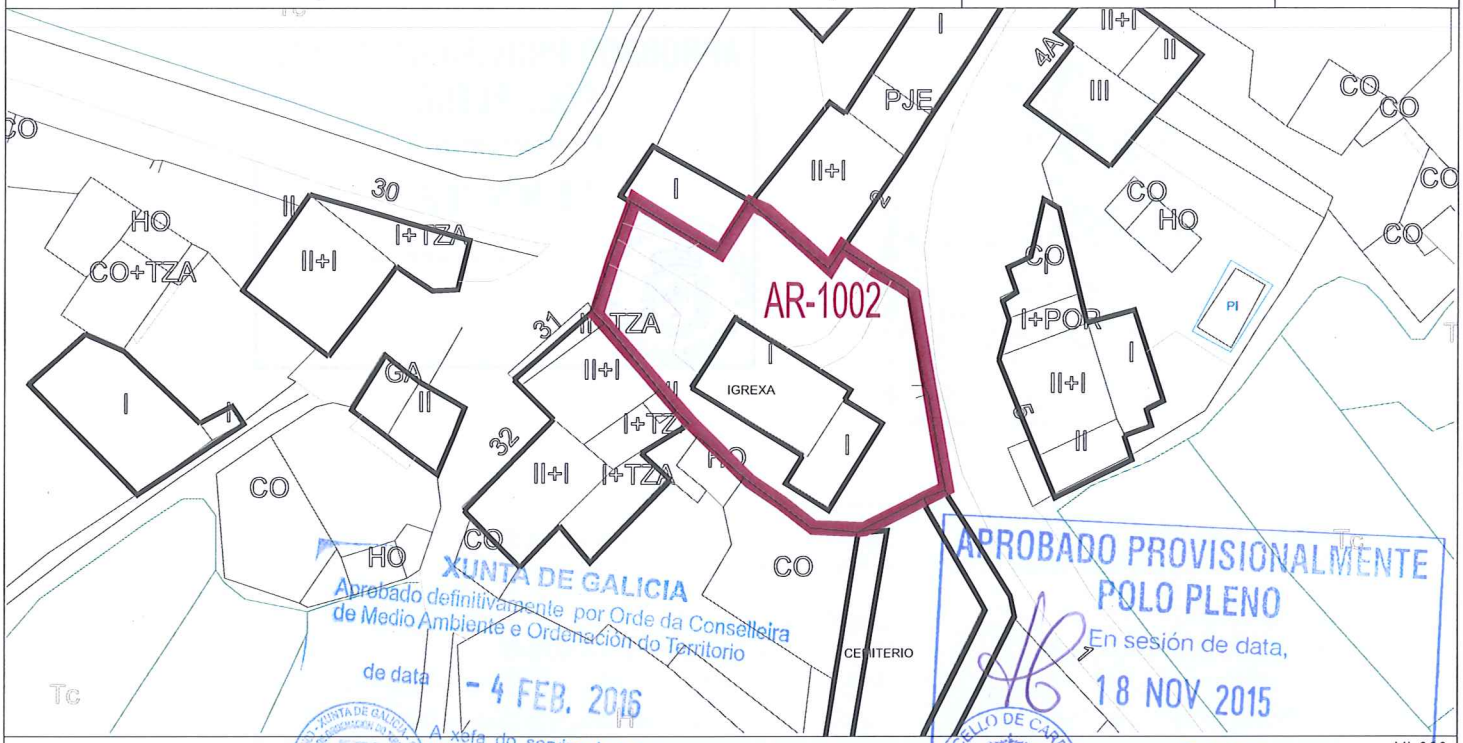



CONTORNO DE PROTECCIÓN	ELEMENTO CATALOGADO				COORDENADAS UTM-HUSO 29N X: X:		Y: Y:
SOLO URBANO SU-C	SOLO URBANIZABLE DISPOSICIÓN TRANSITORIA 13ª SUR-T	SOLO NÚCLEO RURAL COMPLEXO NR-HT/C		SOLO RÚSTICO DE PROTECCIÓN FORESTAL SR-PF	SOLO RÚSTICO DE PROTECCIÓN PATRIMONIAL SR-PP		SOLO RÚSTICO DE PROTECCIÓN PAISAXÍSTICA SR-PX
SOLO URBANO NON CONSOLIDADO SU-NC	SOLO NÚCLEO RURAL HISTÓRICO-TRADICIONAL NR-HT	SOLO RÚSTICO DE PROTECCIÓN ORDINARIA SR-PO		SOLO RÚSTICO DE PROTECCIÓN DE COSTAS SR-PC	SOLO RÚSTICO DE PROTECCIÓN DE INFRAESTRUCTURAS SR-PI		ACTUACIÓN INTEGRAL EN SOLO DE NÚCLEO RURAL
SOLO URBANIZABLE DELIMITADO SUR-D	SOLO NÚCLEO RURAL COMÚN NR-C	SOLO RÚSTICO DE PROTECCIÓN AGROPECUARIA SR-PA		SOLO RÚSTICO DE PROTECCIÓN DAS AUGAS SR-PR	SOLO RÚSTICO DE PROTECCIÓN DE ESPAZOS NATURAIS SR-PN		PLAN ESPECIAL DE DOTACIÓNS E ESPAZOS LIBRES DO LITORAL (PE)

CLASE DE ELEMENTO	TIPOLOXÍA	CLAVE DE IDENTIFICACIÓN
ARQUITECTURA	ARQUITECTURA RELIXIOSA	**AR-1002**



APROBADO PROVISIONALMENTE
POLO PLENO
En sesión de data,
18 NOV 2015
O SECRETARIO
CONCELLO DE CARBALLO 15100 CARBALLO (A CORUÑA)

DENOMINACIÓN:	PARROQUIA:	NÚCLEO:	LUGAR:
IGREXA DE LEMA (PARROQUIAL DE SAN CRISTOVO)	**LEMA (SAN CRISTOVO)**	**O IGREXARIO**	

ADSCRICIÓN/ ESTILO	COORDENADAS:	
ARQUITECTURA POPULAR	UTM	X = 527093 Y = 4792545

DESCRICIÓN

Trátase dunha construción, de reducidas dimensións, que posúe unha planta rectangular, cunha nave e presbiterio; este último separado da nave principal por un arco triunfal sustentado por dúas columnas con capiteis historiados. A estrutura da cuberta é a dúas augas, cunha cubrición de tella curva do país.O interior, de escasa ornamentación, cóbrese cunha bóveda rebaixada de cemento. Destaca o sinxelo retablo do altar maior, xunto con outros dous, de menor tamaño.En canto ó conxunto exterior, presenta a característica volumetría destas edificacións rurais, agrupando na fachada principal os principais elementos decorativos.
Forma parte do conxunto de edificacións con maior valor histórico-artístico do municipio, formando un interesante recinto xunto ó atrio e cemiterio antigo, recentemente desvirtuado por unha vivenda renovada que abre a súas luces cara a parroquial.

CATEGORÍA	TITULARIDADE	NIVEL DE PROTECCIÓN	ESTADO DE CONSERVACIÓN	USO
INVENTARIADO	PRIVADO	INTEGRAL	BO	RELIXIOSO

CLASE DE SOLO	ORDENANZA DE APLICACIÓN
SOLO DE NÚCLEO RURAL HISTÓRICO -TRADICIONAL	

OBSERVACIÓNS

XUNTA DE GALICIA
Aprobado definitivamente por Orde da Conselleira de Medio Ambiente e Ordenación do Territorio
do data - 4 FEB. 2016
A xefa do servizo de Planificación Urbanística III
Lucía Soares Yáñez

ELEMENTOS A PROTEXER

MELLORAS NECESARIAS

OBRAS PROHIBIDAS	OBRAS PERMITIDAS
As derivadas do seu nivel de protección	As derivadas do seu nivel de protección

PLAN XERAL DE ORDENACIÓN MUNICIPAL
CONCELLO DE CARBALLO

CATÁLOGO DE ELEMENTOS A PROTEXER OU RECUPERAR

DENOMINACIÓN	CLAVE DE IDENTIFICACIÓN	PLANO P.X.O.M.
MUIÑO	CP-1001	C-02



1/1.000

1/5.000

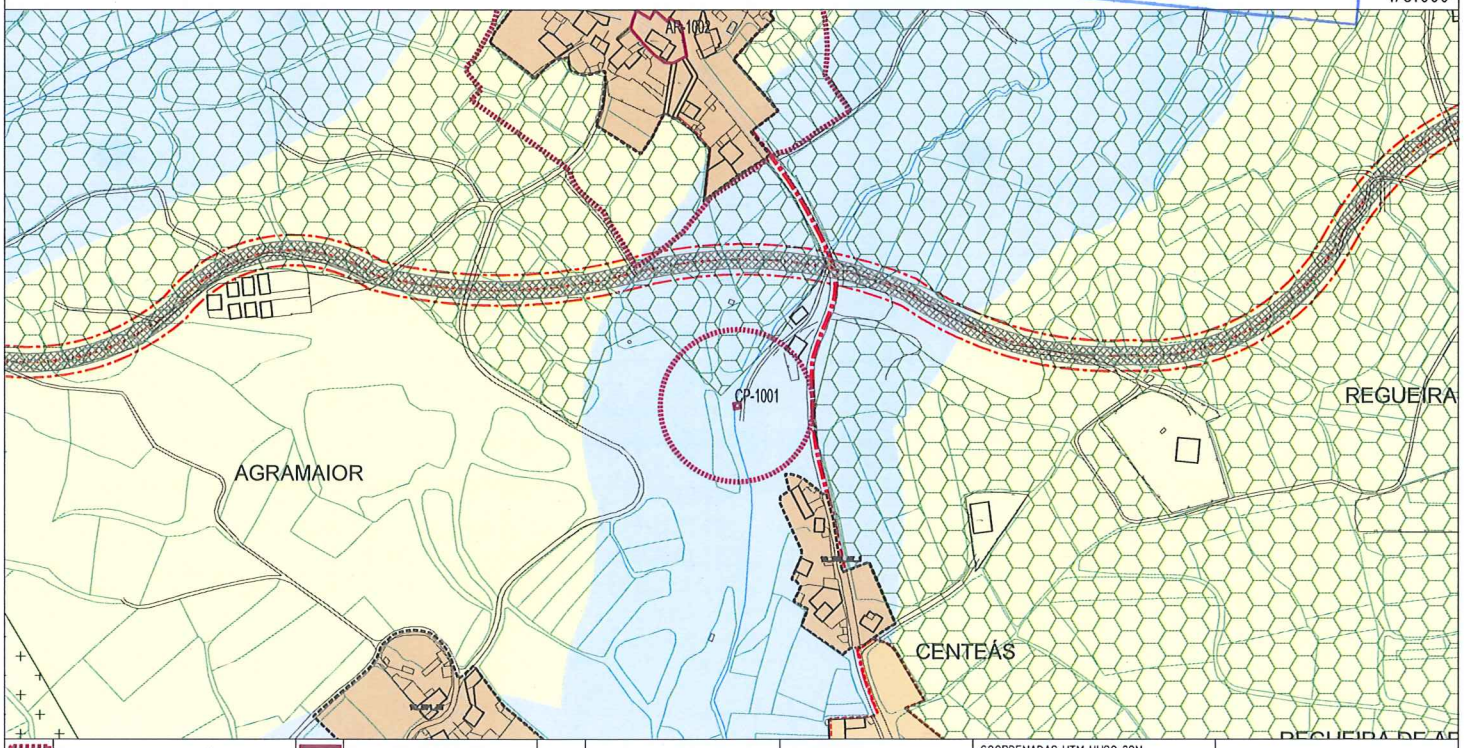

CONTORNO DE PROTECCIÓN	ELEMENTO CATALOGADO				COORDENADAS UTM-HUSO 29N X: X:	Y: Y:
SOLO URBANO SU-C	SOLO URBANIZABLE DISPOSICIÓN TRANSITORIA 13ª SUR-T	SOLO NÚCLEO RURAL COMPLEXO NR-HT/C		SOLO RÚSTICO DE PROTECCIÓN FORESTAL SR-PF	SOLO RÚSTICO DE PROTECCIÓN PATRIMONIAL SR-PP	SOLO RÚSTICO DE PROTECCIÓN PAISAXÍSTICA SR-PX
SOLO URBANO NON CONSOLIDADO SU-NC	SOLO NÚCLEO RURAL HISTÓRICO-TRADICIONAL NR-HT	SOLO RÚSTICO DE PROTECCIÓN ORDINARIA SR-PO		SOLO RÚSTICO DE PROTECCIÓN DE COSTAS SR-PC	SOLO RÚSTICO DE PROTECCIÓN DE INFRAESTRUCTURAS SR-PI	ACTUACIÓN INTEGRAL EN SOLO DE NÚCLEO RURAL
SOLO URBANIZABLE DELIMITADO SUR-D	SOLO NÚCLEO RURAL COMÚN NR-C	SOLO RÚSTICO DE PROTECCIÓN AGROPECUARIA SR-PA		SOLO RÚSTICO DE PROTECCIÓN DAS AUGAS SR-PR	SOLO RÚSTICO DE PROTECCIÓN DE ESPAZOS NATURAIS SR-PN	PLAN ESPECIAL DE DOTACIÓNS E ESPAZOS LIBRES DO LITORAL (PE)

CLASE DE ELEMENTO	TIPOLOXÍA	CLAVE DE IDENTIFICACIÓN
ARQUITECTURA	CONSTRUCIÓN POPULAR	**CP-1001**



APROBADO PROVISIONALMENTE
POLO PLENO
En sesión de data,
18 NOV 2015
O SECRETARIO
CONCELLO DE CARBALLO

DENOMINACIÓN:	PARROQUIA:	NÚCLEO:	LUGAR:
MUÍÑO	**LEMA (SAN CRISTOVO)**	**CENTEÁS**	**AGRA**

ADSCRICIÓN/ ESTILO	COORDENADAS: UTM	X	Y
ARQUITECTURA POPULAR		X = 527142	Y = 4792306

DESCRICIÓN

Muíño de pedra con estrutura en cantería bastante ben conservada, e parcialmente oculto pola vexetación. Aínda conserva a moa.

CATEGORÍA	TITULARIDADE	NIVEL DE PROTECCIÓN	ESTADO DE CONSERVACIÓN	USO
INCLUIDO NO CATÁLOGO	PRIVADO	ESTRUTURAL	MALO	SEN USO

CLASE DE SOLO	ORDENANZA DE APLICACIÓN
SOLO DE PROTECCIÓN DAS AUGAS	

XUNTA DE GALICIA
Aprobado definitivamente por Orde da Conselleira de Medio Ambiente e Ordenación do Territorio
de data - 4 FEB. 2016
A xefa do servizo de Planificación Urbanística III
Lucía Linares Yáñez

OBSERVACIÓNS

ELEMENTOS A PROTEXER

MELLORAS NECESARIAS

Recuperación do entorno, consolidación de muros.

OBRAS PROHIBIDAS	OBRAS PERMITIDAS
As derivadas do seu nivel de protección	As derivadas do seu nivel de protección

PLAN XERAL DE ORDENACIÓN MUNICIPAL
CONCELLO DE CARBALLO

CATÁLOGO DE ELEMENTOS A PROTEXER OU RECUPERAR

DENOMINACIÓN	CLAVE DE IDENTIFICACIÓN	PLANO P.X.O.M.
HÓRREO	CP-1002	C-02

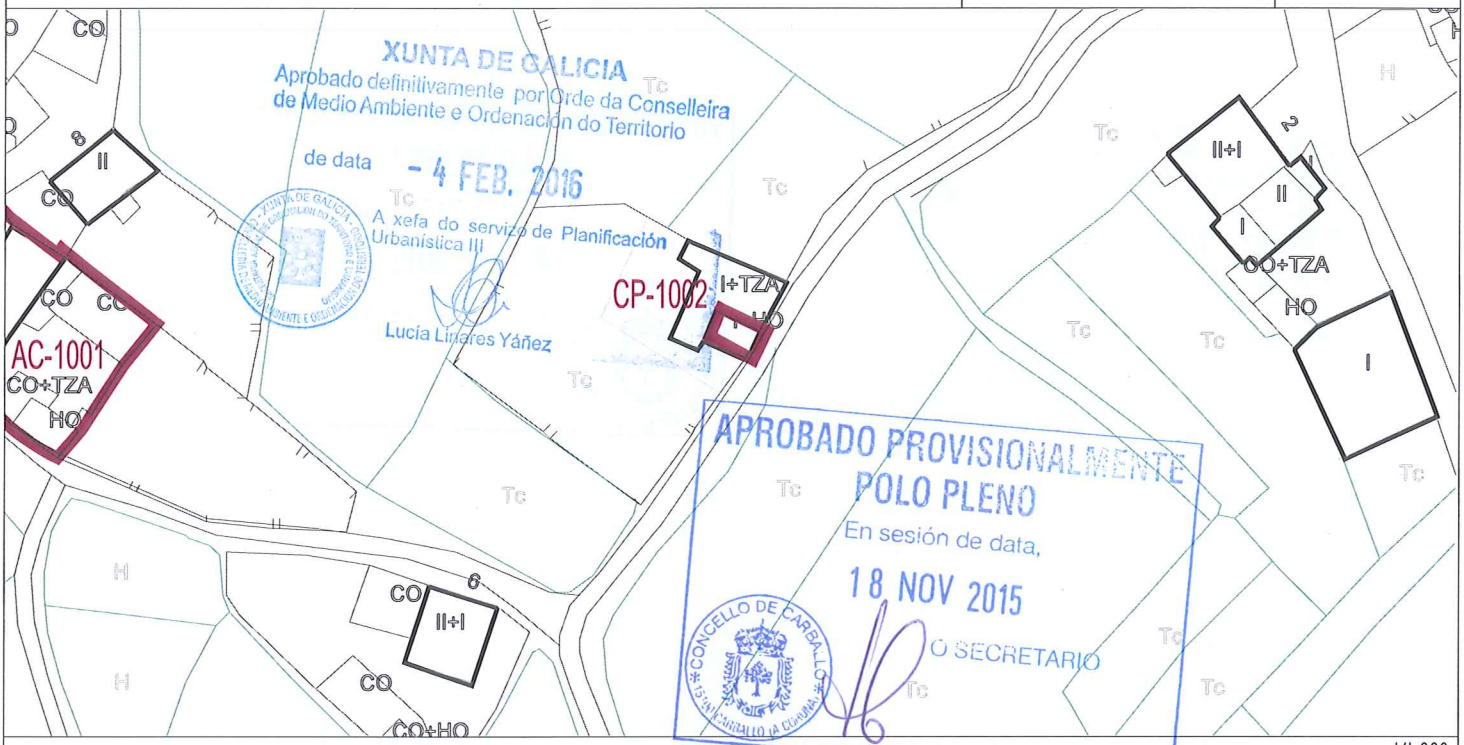

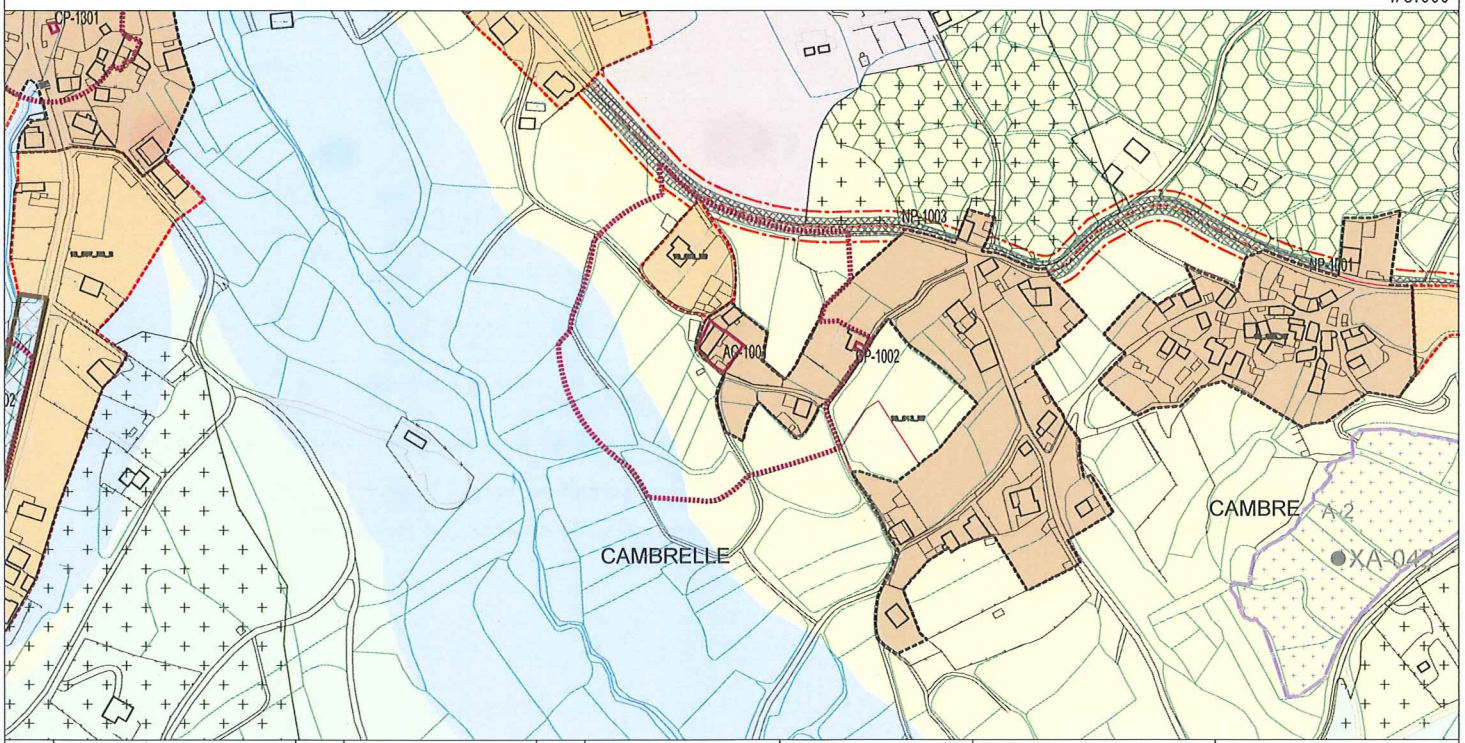

CONTORNO DE PROTECCIÓN	ELEMENTO CATALOGADO			COORDENADAS UTM-HUSO 29N X: X:		Y: Y:
SOLO URBANO SU-C	SOLO URBANIZABLE DISPOSICIÓN TRANSITORIA 13ª SUR-T	SOLO NÚCLEO RURAL COMPLEXO NR-HT/C		SOLO RÚSTICO DE PROTECCIÓN FORESTAL SR-PF	SOLO RÚSTICO DE PROTECCIÓN PATRIMONIAL SR-PP	SOLO RÚSTICO DE PROTECCIÓN PAISAXÍSTICA SR-PX
SOLO URBANO NON CONSOLIDADO SU-NC	SOLO NÚCLEO RURAL HISTÓRICO-TRADICIONAL NR-HT	SOLO RÚSTICO DE PROTECCIÓN ORDINARIA SR-PO		SOLO RÚSTICO DE PROTECCIÓN DE COSTAS SR-PC	SOLO RÚSTICO DE PROTECCIÓN DE INFRAESTRUCTURAS SR-PI	ACTUACIÓN INTEGRAL EN SOLO DE NÚCLEO RURAL
SOLO URBANIZABLE DELIMITADO SUR-D	SOLO NÚCLEO RURAL COMÚN NR-C	SOLO RÚSTICO DE PROTECCIÓN AGROPECUARIA SR-PA		SOLO RÚSTICO DE PROTECCIÓN DAS AUGAS SR-PR	SOLO RÚSTICO DE PROTECCIÓN DE ESPAZOS NATURAIS SR-PN	PLAN ESPECIAL DE DOTACIÓNS E ESPAZOS LIBRES DO LITORAL (PE)

CLASE DE ELEMENTO	TIPOLOXÍA	CLAVE DE IDENTIFICACIÓN
ARQUITECTURA	CONSTRUCIÓN POPULAR	**CP-1002**



APROBADO PROVISIONALMENTE
POLO PLENO
En sesión de data,
18 NOV 2015
O SECRETARIO
CONCELLO DE CARBALLO
15100 CARBALLO (A CORUÑA)

DENOMINACIÓN:	PARROQUIA:	NÚCLEO:	LUGAR:
HÓRREO	**LEMA (SAN CRISTOVO)**	**CAMBRE**	

ADSCRICIÓN/ ESTILO	COORDENADAS: UTM	
ARQUITECTURA POPULAR	X=524614	Y = 4792679

DESCRICIÓN

Hórreo de pedra e cuberta de tella, a súa estrutura está composta por ringleiras de pedra que permiten a ventilación.

CATEGORÍA	TITULARIDADE	NIVEL DE PROTECCIÓN	ESTADO DE CONSERVACIÓN	USO
INCLUIDO NO CATÁLOGO	PRIVADO	ESTRUTURAL	BO	HÓRREO

CLASE DE SOLO	ORDENANZA DE APLICACIÓN
SOLO DE NÚCLEO RURAL HISTÓRICO-TRADICIONAL	

OBSERVACIÓNS

XUNTA DE GALICIA
Aprobado definitivamente por Orde da Conselleira de Medio Ambiente e Ordenación do Territorio
de data – 4 FEB. 2016
A xefa do servizo de Planificación Urbanística III
Lucía Linares Yáñez

ELEMENTOS A PROTEXER

MELLORAS NECESARIAS

OBRAS PROHIBIDAS	OBRAS PERMITIDAS
As derivadas do seu nivel de protección	As derivadas do seu nivel de protección

PLAN XERAL DE ORDENACIÓN MUNICIPAL
CONCELLO DE CARBALLO

CATÁLOGO DE ELEMENTOS A PROTEXER OU RECUPERAR

DENOMINACIÓN	CLAVE DE IDENTIFICACIÓN	PLANO P.X.O.M.
POMBAL	CP-1003	C-02

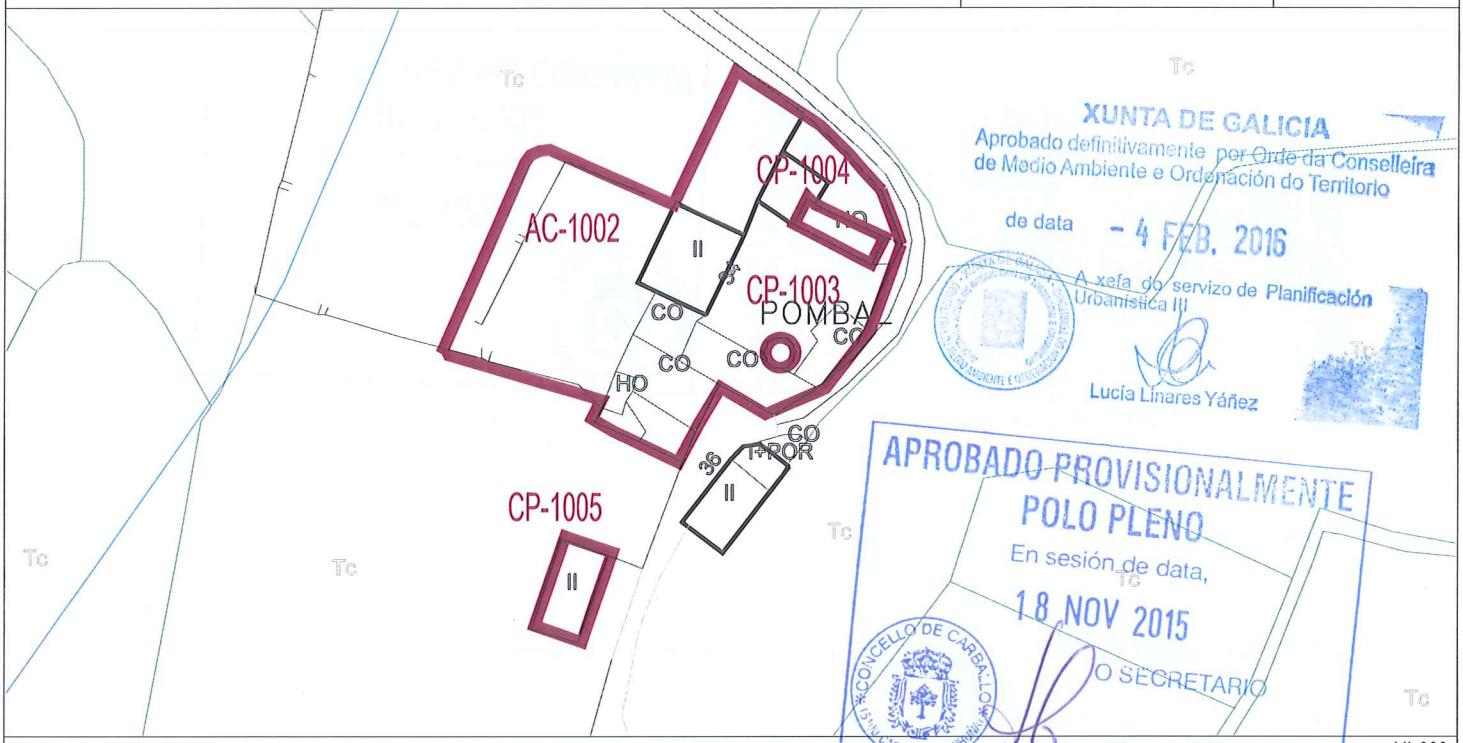

XUNTA DE GALICIA
Aprobado definitivamente por Orde da Conselleira de Medio Ambiente e Ordenación do Territorio
de data - 4 FEB. 2016
A xefa do servizo de Planificación Urbanística III
Lucía Linares Yáñez

APROBADO PROVISIONALMENTE
POLO PLENO
En sesión de data,
18 NOV 2015
O SECRETARIO
CONCELLO DE CARBALLO (A CORUÑA)

1/1.000

1/5.000

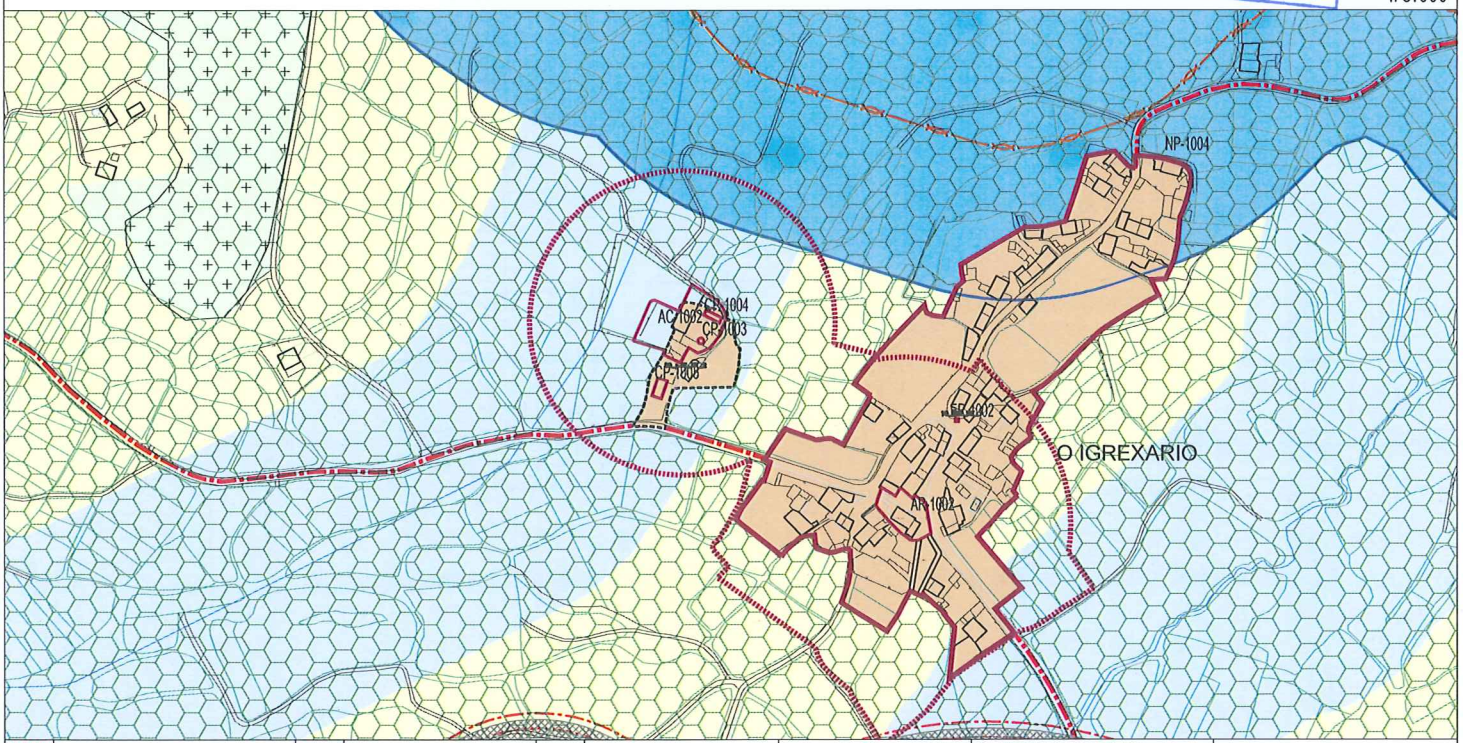

CONTORNO DE PROTECCIÓN	ELEMENTO CATALOGADO				COORDENADAS UTM-HUSO 29N X:	Y:	
SOLO URBANO SU-C	SOLO URBANIZABLE DISPOSICIÓN TRANSITORIA 13ª SUR-T	SOLO NÚCLEO RURAL COMPLEXO NR-HT/C		SOLO RÚSTICO DE PROTECCIÓN FORESTAL SR-PF	SOLO RÚSTICO DE PROTECCIÓN PATRIMONIAL SR-PP	SOLO RÚSTICO DE PROTECCIÓN PAISAXÍSTICA SR-PX	
SOLO URBANO NON CONSOLIDADO SU-NC	SOLO NÚCLEO RURAL HISTÓRICO-TRADICIONAL NR-HT	SOLO RÚSTICO DE PROTECCIÓN ORDINARIA SR-PO		SOLO RÚSTICO DE PROTECCIÓN DE COSTAS SR-PC	SOLO RÚSTICO DE PROTECCIÓN DE INFRAESTRUCTURAS SR-PI	ACTUACIÓN INTEGRAL EN SOLO DE NÚCLEO RURAL	
SOLO URBANIZABLE DELIMITADO SUR-D	SOLO NÚCLEO RURAL COMÚN NR-C	SOLO RÚSTICO DE PROTECCIÓN AGROPECUARIA SR-PA		SOLO RÚSTICO DE PROTECCIÓN DAS AUGAS SR-PR	SOLO RÚSTICO DE PROTECCIÓN DE ESPAZOS NATURAIS SR-PN	PLAN ESPECIAL DE DOTACIÓNS E ESPAZOS LIBRES DO LITORAL (PE)	

CLASE DE ELEMENTO	TIPOLOXÍA	CLAVE DE IDENTIFICACIÓN
ARQUITECTURA	CONSTRUCIÓN POPULAR	**CP-1003**



APROBADO PROVISIONALMENTE
POLO PLENO
En sesión de data,
18 NOV 2015
O SECRETARIO
CONCELLO DE CARBALLO

DENOMINACIÓN:	PARROQUIA:	NÚCLEO:	LUGAR:
POMBAL	**LEMA (SAN CRISTOVO)**	**O IGREXARIO**	

ADSCRICIÓN/ ESTILO	COORDENADAS:
ARQUITECTURA POPULAR	UTM X = 526956 Y = 4792664

DESCRICIÓN

Pombal de planta circular con muros de cachotería encalados rematada en cuberta cónica de tella con aleiro e pequeno voo en todo o seu contorno, conforme a unha das variantes tipolóxicas destas edificacións.
Ten valor como elemento representativo de modos construtivos tradicionais.

CATEGORÍA	TITULARIDADE	NIVEL DE PROTECCIÓN	ESTADO DE CONSERVACIÓN	USO
INCLUIDO NO CATÁLOGO	PRIVADO	INTEGRAL	BO	POMBAL

CLASE DE SOLO	ORDENANZA DE APLICACIÓN
SOLO DE NÚCLEO RURAL HISTÓRICO -TRADICIONAL	

OBSERVACIÓNS

O ben pertence a casa reitoral de San Cristovo de Lema

XUNTA DE GALICIA
Aprobado definitivamente por Orde da Conselleira de Medio Ambiente e Ordenación do Territorio
do data - 4 FEB. 2016
A xefa do servizo de Planificación Urbanística III

ELEMENTOS A PROTEXER

MELLORAS NECESARIAS

OBRAS PROHIBIDAS	OBRAS PERMITIDAS
As derivadas do seu nivel de protección	As derivadas do seu nivel de protección

PLAN XERAL DE ORDENACIÓN MUNICIPAL
CONCELLO DE CARBALLO

CATÁLOGO DE ELEMENTOS A PROTEXER OU RECUPERAR

DENOMINACIÓN	CLAVE DE IDENTIFICACIÓN	PLANO P.X.O.M.
HÓRREO	CP-1004	C-02

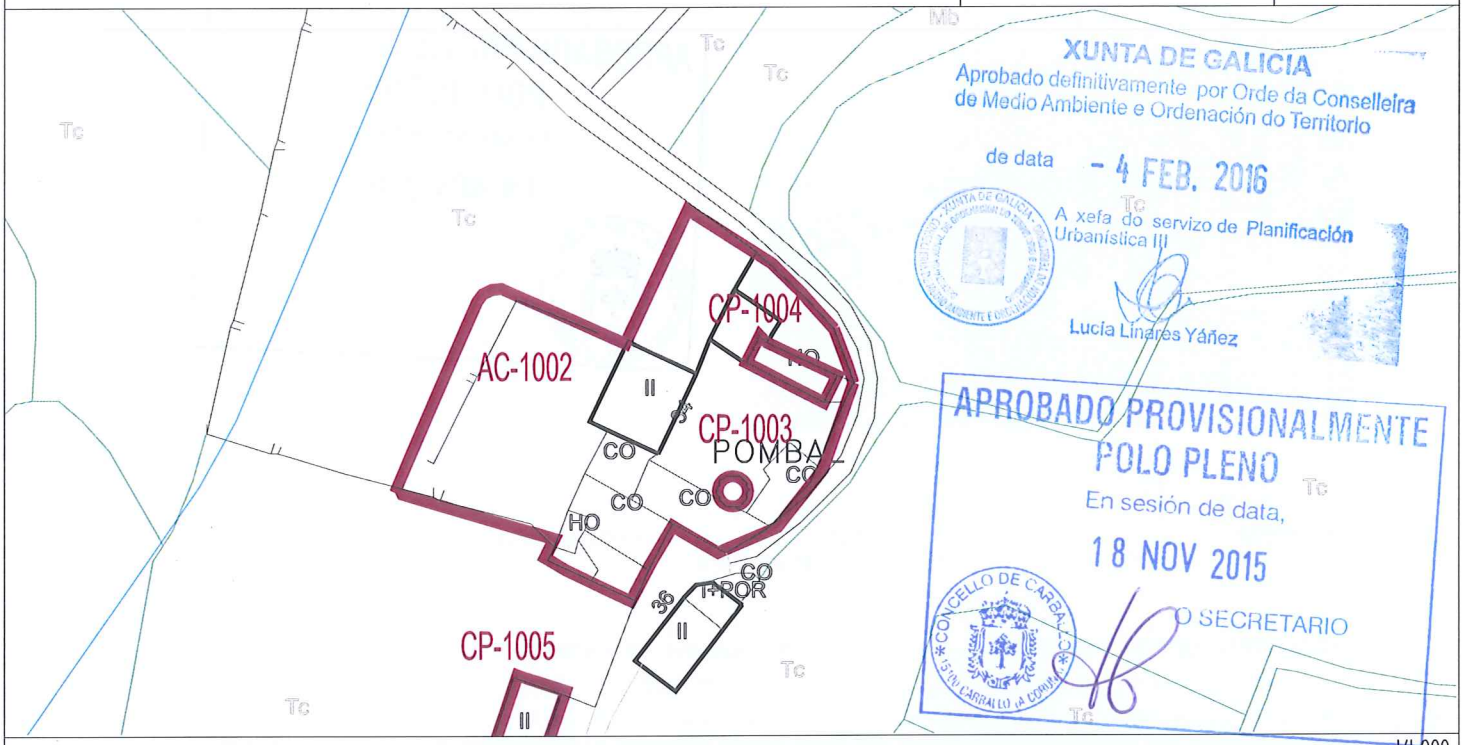

1/1.000

1/5.000

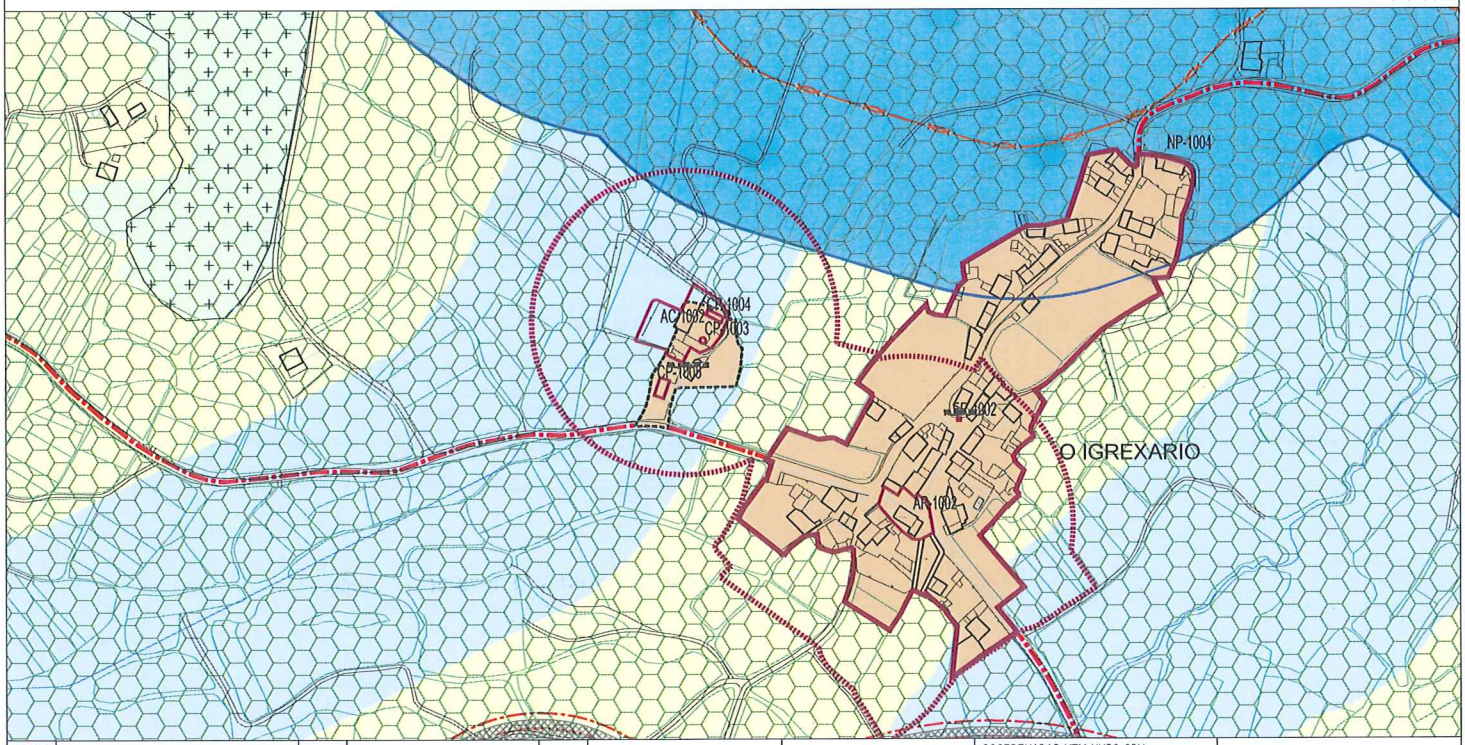

CONTORNO DE PROTECCIÓN	ELEMENTO CATALOGADO				COORDENADAS UTM-HUSO 29N X: X:	Y: Y:
SOLO URBANO SU-C	SOLO URBANIZABLE DISPOSICIÓN TRANSITORIA 13ª SUR-T	SOLO NÚCLEO RURAL COMPLEXO NR-HT/C		SOLO RÚSTICO DE PROTECCIÓN FORESTAL SR-PF	SOLO RÚSTICO DE PROTECCIÓN PATRIMONIAL SR-PP	SOLO RÚSTICO DE PROTECCIÓN PAISAXÍSTICA SR-PX
SOLO URBANO NON CONSOLIDADO SU-NC	SOLO NÚCLEO RURAL HISTÓRICO-TRADICIONAL NR-HT	SOLO RÚSTICO DE PROTECCIÓN ORDINARIA SR-PO		SOLO RÚSTICO DE PROTECCIÓN DE COSTAS SR-PC	SOLO RÚSTICO DE PROTECCIÓN DE INFRAESTRUCTURAS SR-PI	ACTUACIÓN INTEGRAL EN SOLO DE NÚCLEO RURAL
SOLO URBANIZABLE DELIMITADO SUR-D	SOLO NÚCLEO RURAL COMÚN NR-C	SOLO RÚSTICO DE PROTECCIÓN AGROPECUARIA SR-PA		SOLO RÚSTICO DE PROTECCIÓN DAS AUGAS SR-PR	SOLO RÚSTICO DE PROTECCIÓN DE ESPAZOS NATURAIS SR-PN	PLAN ESPECIAL DE DOTACIÓNS E ESPAZOS LIBRES DO LITORAL (PE)

CLASE DE ELEMENTO	TIPOLOXÍA	CLAVE DE IDENTIFICACIÓN
ARQUITECTURA	CONSTRUCIÓN POPULAR	**CP-1004**



APROBADO PROVISIONALMENTE
POLO PLENO
En sesión de data,
18 NOV 2015
O SECRETARIO
CONCELLO DE CARBALLO

DENOMINACIÓN:	PARROQUIA:	NÚCLEO:	LUGAR:
HÓRREO	**LEMA (SAN CRISTOVO)**	**O IGREXARIO**	

ADSCRICIÓN/ ESTILO	COORDENADAS: UTM	X = 526964	Y = 4792679
ARQUITECTURA POPULAR			

DESCRICIÓN

Hórreo de pedra que forma parte dun conxunto que inclúe reitoral, pombal e outras construcións adxectivas adosadas ó muro de peche.
Ten interese tanto polas súas proporcións como polas súas características tipolóxicas, singularizando unha paisaxe aberta exterior á agrupación principal do núcleo.

CATEGORÍA	TITULARIDADE	NIVEL DE PROTECCIÓN	ESTADO DE CONSERVACIÓN	USO
BIC	PRIVADO	INTEGRAL	REGULAR	HÓRREO

CLASE DE SOLO

SOLO DE NÚCLEO RURAL HISTÓRICO -TRADICIONAL

ORDENANZA DE APLICACIÓN

XUNTA DE GALICIA
Aprobado definitivamente por Orde da Conselleira de Medio Ambiente e Ordenación do Territorio
de data - 4 FEB. 2016
A xefa do servizo de Planificación Urbanística III
Lucía Linares Yáñez

OBSERVACIÓNS

O ben pertence a casa reitoral de San Cristovo de Lema

ELEMENTOS A PROTEXER

MELLORAS NECESARIAS

OBRAS PROHIBIDAS	OBRAS PERMITIDAS
As derivadas do seu nivel de protección	As derivadas do seu nivel de protección

PLAN XERAL DE ORDENACIÓN MUNICIPAL
CONCELLO DE CARBALLO

CATÁLOGO DE ELEMENTOS A PROTEXER OU RECUPERAR

DENOMINACIÓN	CLAVE DE IDENTIFICACIÓN	PLANO P.X.O.M.
VIVENDA	CP-1005	C-02



1/1.000

1/5.000

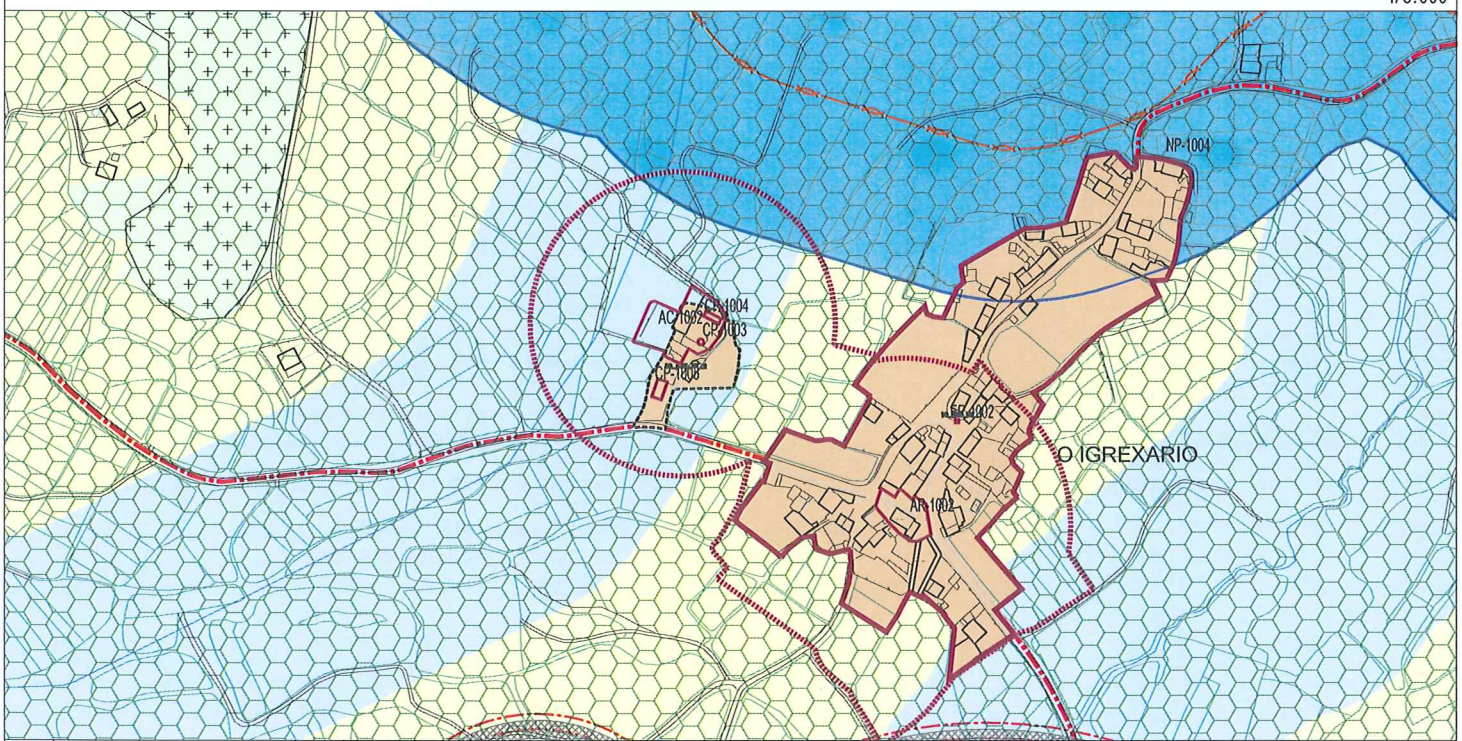

CONTORNO DE PROTECCIÓN	ELEMENTO CATALOGADO			COORDENADAS UTM-HUSO 29N X: X:		Y: Y:
SOLO URBANO SU-C	SOLO URBANIZABLE DISPOSICIÓN TRANSITORIA 13ª SUR-T	SOLO NÚCLEO RURAL COMPLEXO NR-HT/C		SOLO RÚSTICO DE PROTECCIÓN FORESTAL SR-PF	SOLO RÚSTICO DE PROTECCIÓN PATRIMONIAL SR-PP	SOLO RÚSTICO DE PROTECCIÓN PAISAXÍSTICA SR-PX
SOLO URBANO NON CONSOLIDADO SU-NC	SOLO NÚCLEO RURAL HISTÓRICO-TRADICIONAL NR-HT	SOLO RÚSTICO DE PROTECCIÓN ORDINARIA SR-PO		SOLO RÚSTICO DE PROTECCIÓN DE COSTAS SR-PC	SOLO RÚSTICO DE PROTECCIÓN DE INFRAESTRUCTURAS SR-PI	ACTUACIÓN INTEGRAL EN SOLO DE NÚCLEO RURAL
SOLO URBANIZABLE DELIMITADO SUR-D	SOLO NÚCLEO RURAL COMÚN NR-C	SOLO RÚSTICO DE PROTECCIÓN AGROPECUARIA SR-PA		SOLO RÚSTICO DE PROTECCIÓN DAS AUGAS SR-PR	SOLO RÚSTICO DE PROTECCIÓN DE ESPAZOS NATURAIS SR-PN	PLAN ESPECIAL DE DOTACIÓNS E ESPAZOS LIBRES DO LITORAL (PE)

CLASE DE ELEMENTO	TIPOLOXÍA	CLAVE DE IDENTIFICACIÓN
ARQUITECTURA	CONSTRUCIÓN POPULAR	**CP-1005**



APROBADO PROVISIONALMENTE
POLO PLENO
En sesión de data,
18 NOV 2015
O SECRETARIO
CONCELLO DE CARBALLO

DENOMINACIÓN:	PARROQUIA:	NÚCLEO:	LUGAR:
VIVENDA	**LEMA (SAN CRISTOVO)**	**O IGREXARIO**	

ADSCRICIÓN/ ESTILO	COORDENADAS: UTM X = 526929 Y = 4792631

DESCRICIÓN

Construción situada nas proximidades á casa reitoral, sendo unha construción de cantería e cuberta a dúas augas, imitando os tipos construtivos tradicionais da zona.

CATEGORÍA	TITULARIDADE	NIVEL DE PROTECCIÓN	ESTADO DE CONSERVACIÓN	USO
INCLUIDO NO CATÁLOGO	PRIVADO	AMBIENTAL	REGULAR	RESIDENCIAL

CLASE DE SOLO	ORDENANZA DE APLICACIÓN
SOLO DE NÚCLEO RURAL HISTÓRICO -TRADICIONAL	

OBSERVACIÓNS

XUNTA DE GALICIA
Aprobado definitivamente por Orde da Conselleira de Medio Ambiente e Ordenación do Territorio
de data - 4 FEB. 2016
A xefa do servizo de Planificación Urbanística III
Lucía Linares Yáñez

ELEMENTOS A PROTEXER

FORMACIÓN DE OCOS E CUBERTAS, CARPINTERÍAS.

MELLORAS NECESARIAS

Substitución de cuberta de fibrocemento, recuperación do enfuscado.

OBRAS PROHIBIDAS	OBRAS PERMITIDAS
As derivadas do seu nivel de protección	As derivadas do seu nivel de protección

PLAN XERAL DE ORDENACIÓN MUNICIPAL
CONCELLO DE CARBALLO

CATÁLOGO DE ELEMENTOS A PROTEXER OU RECUPERAR

DENOMINACIÓN	CLAVE DE IDENTIFICACIÓN	PLANO P.X.O.M.
MUÍÑO	CP-1006	C-02



I/1.000

I/5.000

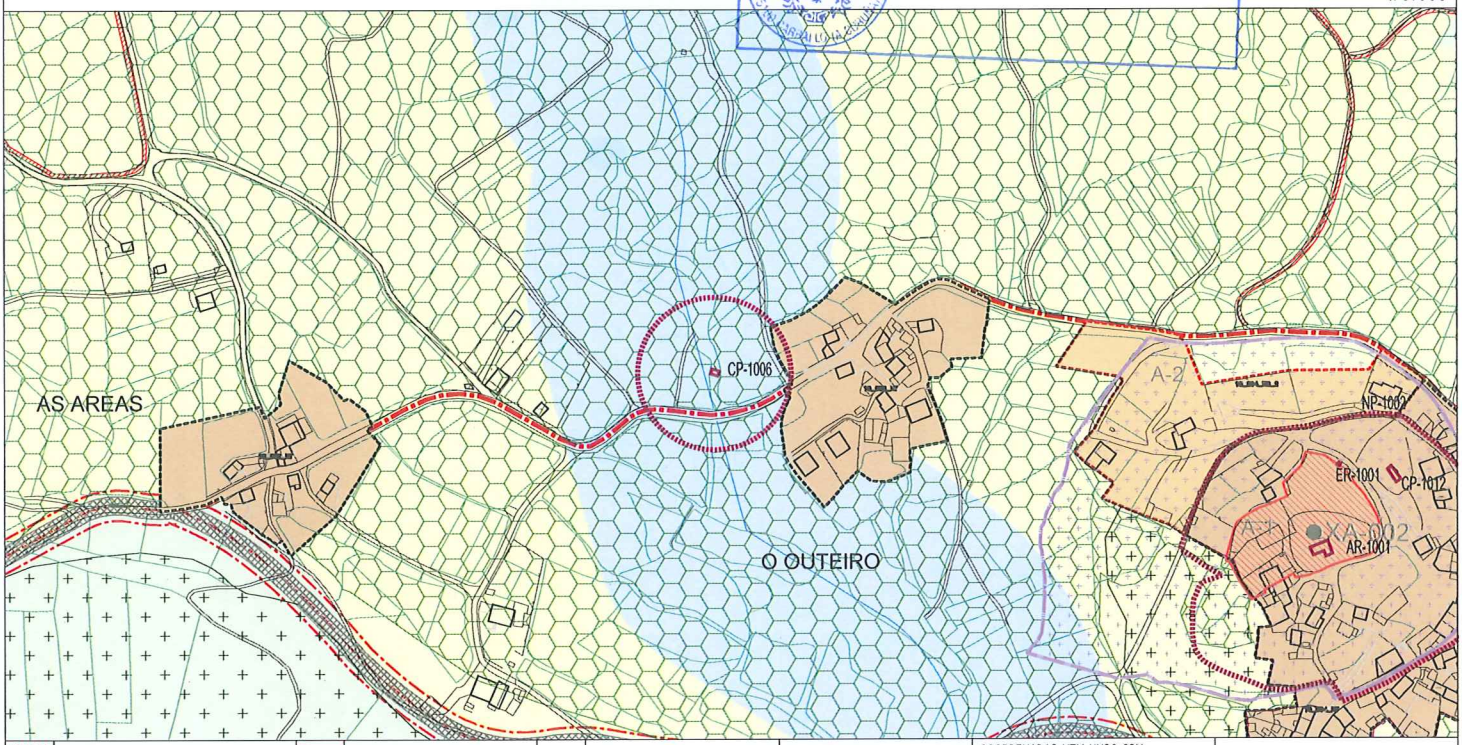

CONTORNO DE PROTECCIÓN	ELEMENTO CATALOGADO			COORDENADAS UTM-HUSO 29N X: X:	Y: Y:	
SOLO URBANO SU-C	SOLO URBANIZABLE DISPOSICIÓN TRANSITORIA 13ª SUR-T	SOLO NÚCLEO RURAL COMPLEXO NR-HT/C	SOLO RÚSTICO DE PROTECCIÓN FORESTAL SR-PF	SOLO RÚSTICO DE PROTECCIÓN PATRIMONIAL SR-PP	SOLO RÚSTICO DE PROTECCIÓN PAISAXÍSTICA SR-PX	
SOLO URBANO NON CONSOLIDADO SU-NC	SOLO NÚCLEO RURAL HISTÓRICO-TRADICIONAL NR-HT	SOLO RÚSTICO DE PROTECCIÓN ORDINARIA SR-PO	SOLO RÚSTICO DE PROTECCIÓN DE COSTAS SR-PC	SOLO RÚSTICO DE PROTECCIÓN DE INFRAESTRUCTURAS SR-PI	ACTUACIÓN INTEGRAL EN SOLO DE NÚCLEO RURAL	
SOLO URBANIZABLE DELIMITADO SUR-D	SOLO NÚCLEO RURAL COMÚN NR-C	SOLO RÚSTICO DE PROTECCIÓN AGROPECUARIA SR-PA	SOLO RÚSTICO DE PROTECCIÓN DAS AUGAS SR-PR	SOLO RÚSTICO DE PROTECCIÓN DE ESPAZOS NATURAIS SR-PN	PLAN ESPECIAL DE DOTACIÓNS E ESPAZOS LIBRES DO LITORAL (PE)	

CLASE DE ELEMENTO	TIPOLOXÍA	CLAVE DE IDENTIFICACIÓN
ARQUITECTURA	CONSTRUCIÓN POPULAR	**CP-1006**



APROBADO PROVISIONALMENTE
POLO PLENO
En sesión de data,
18 NOV 2015
O SECRETARIO

DENOMINACIÓN:	PARROQUIA:	NÚCLEO:	LUGAR:
MUÍÑO	**LEMA (SAN CRISTOVO)**	**O OUTEIRO**	

ADSCRICIÓN/ ESTILO	COORDENADAS: UTM X = 525865 Y = 4792795

DESCRICIÓN

Antigo muíño actualmente revestido de cemento, sen porta e cuberta a unha auga sen outro material de cubrición que non sexa o formigón.

CATEGORÍA	TITULARIDADE	NIVEL DE PROTECCIÓN	ESTADO DE CONSERVACIÓN	USO
INCLUIDO NO CATÁLOGO	PRIVADO	AMBIENTAL	REGULAR	MUÍÑO

CLASE DE SOLO	ORDENANZA DE APLICACIÓN
SOLO RÚSTICO DE PROTECCIÓN DE ESPAZOS NATURAIS SOLO RÚSTICO DE PROTECCIÓN DAS AUGAS	

XUNTA DE GALICIA
Aprobado definitivamente por Orde da Conselleira de Medio Ambiente e Ordenación do Territorio
de data - 4 FEB. 2016
A xefa do servizo de Planificación Urbanística III
Lucía Linares Yáñez

OBSERVACIÓNS

ELEMENTOS A PROTEXER

MELLORAS NECESARIAS

OBRAS PROHIBIDAS	OBRAS PERMITIDAS
As derivadas do seu nivel de protección	As derivadas do seu nivel de protección

PLAN XERAL DE ORDENACIÓN MUNICIPAL
CONCELLO DE CARBALLO

CATÁLOGO DE ELEMENTOS A PROTEXER OU RECUPERAR

DENOMINACIÓN	CLAVE DE IDENTIFICACIÓN	PLANO P.X.O.M.
MUÍÑO	CP-1007	C-02

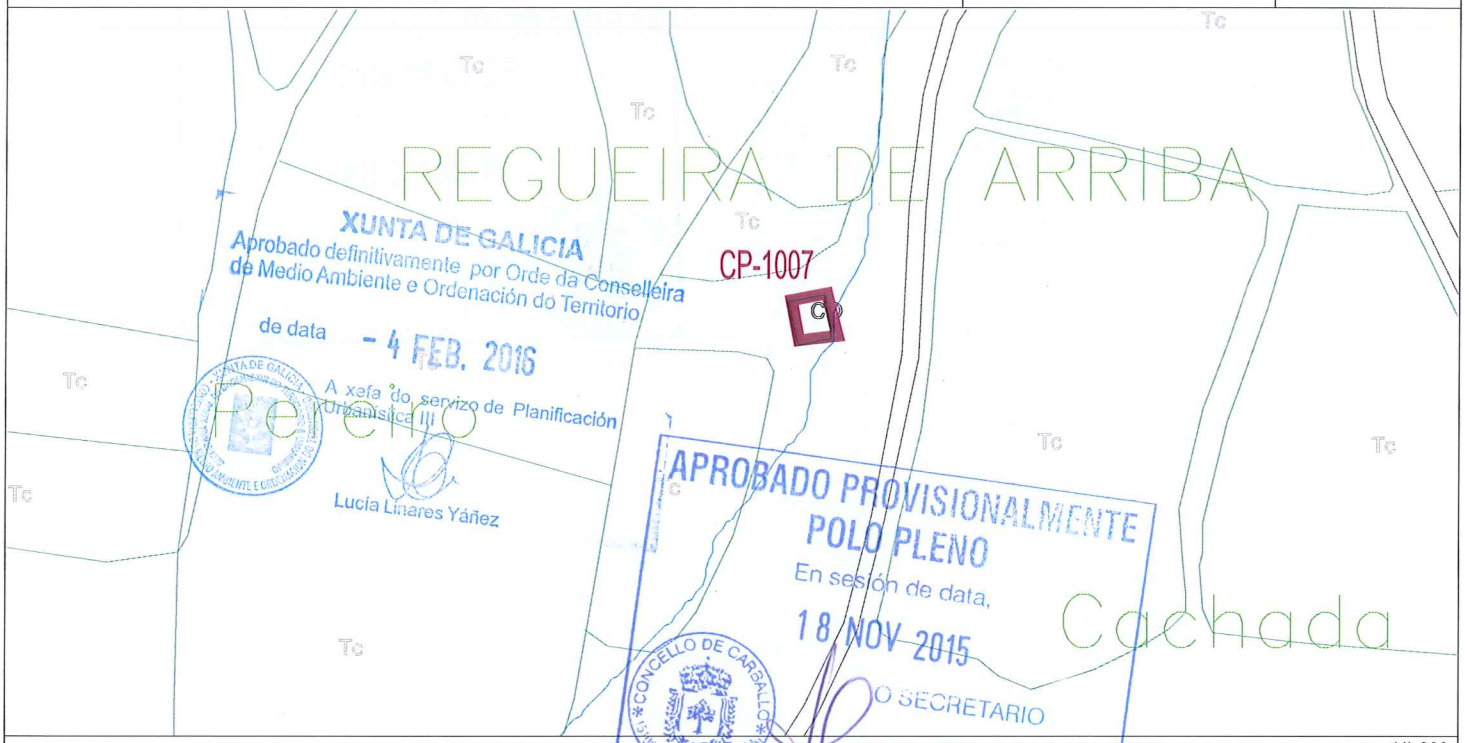

1/1.000

1/5.000



CONTORNO DE PROTECCIÓN	ELEMENTO CATALOGADO				COORDENADAS UTM-HUSO 29N X: X:	Y: Y:
SOLO URBANO SU-C	SOLO URBANIZABLE DISPOSICIÓN TRANSITORIA 13ª SUR-T	SOLO NÚCLEO RURAL COMPLEXO NR-HT/C		SOLO RÚSTICO DE PROTECCIÓN FORESTAL SR-PF	SOLO RÚSTICO DE PROTECCIÓN PATRIMONIAL SR-PP	SOLO RÚSTICO DE PROTECCIÓN PAISAXÍSTICA SR-PX
SOLO URBANO NON CONSOLIDADO SU-NC	SOLO NÚCLEO RURAL HISTÓRICO-TRADICIONAL NR-HT	SOLO RÚSTICO DE PROTECCIÓN ORDINARIA SR-PO		SOLO RÚSTICO DE PROTECCIÓN DE COSTAS SR-PC	SOLO RÚSTICO DE PROTECCIÓN DE INFRAESTRUCTURAS SR-PI	ACTUACIÓN INTEGRAL EN SOLO DE NÚCLEO RURAL
SOLO URBANIZABLE DELIMITADO SUR-D	SOLO NÚCLEO RURAL COMÚN NR-C	SOLO RÚSTICO DE PROTECCIÓN AGROPECUARIA SR-PA		SOLO RÚSTICO DE PROTECCIÓN DAS AUGAS SR-PR	SOLO RÚSTICO DE PROTECCIÓN DE ESPAZOS NATURAIS SR-PN	PLAN ESPECIAL DE DOTACIÓNS E ESPAZOS LIBRES DO LITORAL (PE)

CLASE DE ELEMENTO	TIPOLOXÍA	CLAVE DE IDENTIFICACIÓN
ARQUITECTURA	CONSTRUCIÓN POPULAR	**CP-1007**



APROBADO PROVISIONALMENTE
POLO PLENO
En sesión de data,
18 NOV 2015
O SECRETARIO
CONCELLO DE CARBALLO

DENOMINACIÓN:	PARROQUIA:	NÚCLEO:	LUGAR:
MUÍÑO	**LEMA (SAN CRISTOVO)**	**REGUEIRA DE ARRIBA**	**PEREIRO**

ADSCRICIÓN/ ESTILO

COORDENADAS:
UTM X = 527833 Y = 4792124

DESCRICIÓN

Muíño do que apenas se aprecia a súa estrutura debido a que se atopa oculto pola vexetación.

CATEGORÍA	TITULARIDADE	NIVEL DE PROTECCIÓN	ESTADO DE CONSERVACIÓN	USO
INCLUIDO NO CATÁLOGO	PRIVADO	AMBIENTAL	MOI MALO	SEN USO

CLASE DE SOLO	ORDENANZA DE APLICACIÓN
SOLO RÚSTICO DE PROTECCIÓN DAS AUGAS SOLO RÚSTICO DE PROTECCIÓN DE ESPAZOS NATURAIS	

XUNTA DE GALICIA
Aprobado definitivamente por Orde da Conselleira de Medio Ambiente e Ordenación do Territorio
do data - 4 FEB. 2016
A xefa do servizo de Planificación Urbanística III
Lucía Linares Yáñez

OBSERVACIÓNS

ELEMENTOS A PROTEXER

MELLORAS NECESARIAS

Recuperación do seu entorno.

OBRAS PROHIBIDAS	OBRAS PERMITIDAS
As derivadas do seu nivel de protección	As derivadas do seu nivel de protección

PLAN XERAL DE ORDENACIÓN MUNICIPAL
CONCELLO DE CARBALLO

CATÁLOGO DE ELEMENTOS A PROTEXER OU RECUPERAR

DENOMINACIÓN	CLAVE DE IDENTIFICACIÓN	PLANO P.X.O.M.
MUÍÑO	CP-1008	C-02

XUNTA DE GALICIA
Aprobado definitivamente por Orde da Conselleira de Medio Ambiente e Ordenación do Territorio
de data - 4 FEB. 2016
A xefa do servizo de Planificación Urbanística III
Lucía Linares Yáñez

APROBADO PROVISIONALMENTE
POLO PLENO
En sesión de data,
18 NOV 2015
O SECRETARIO
CONCELLO DE CARBALLO

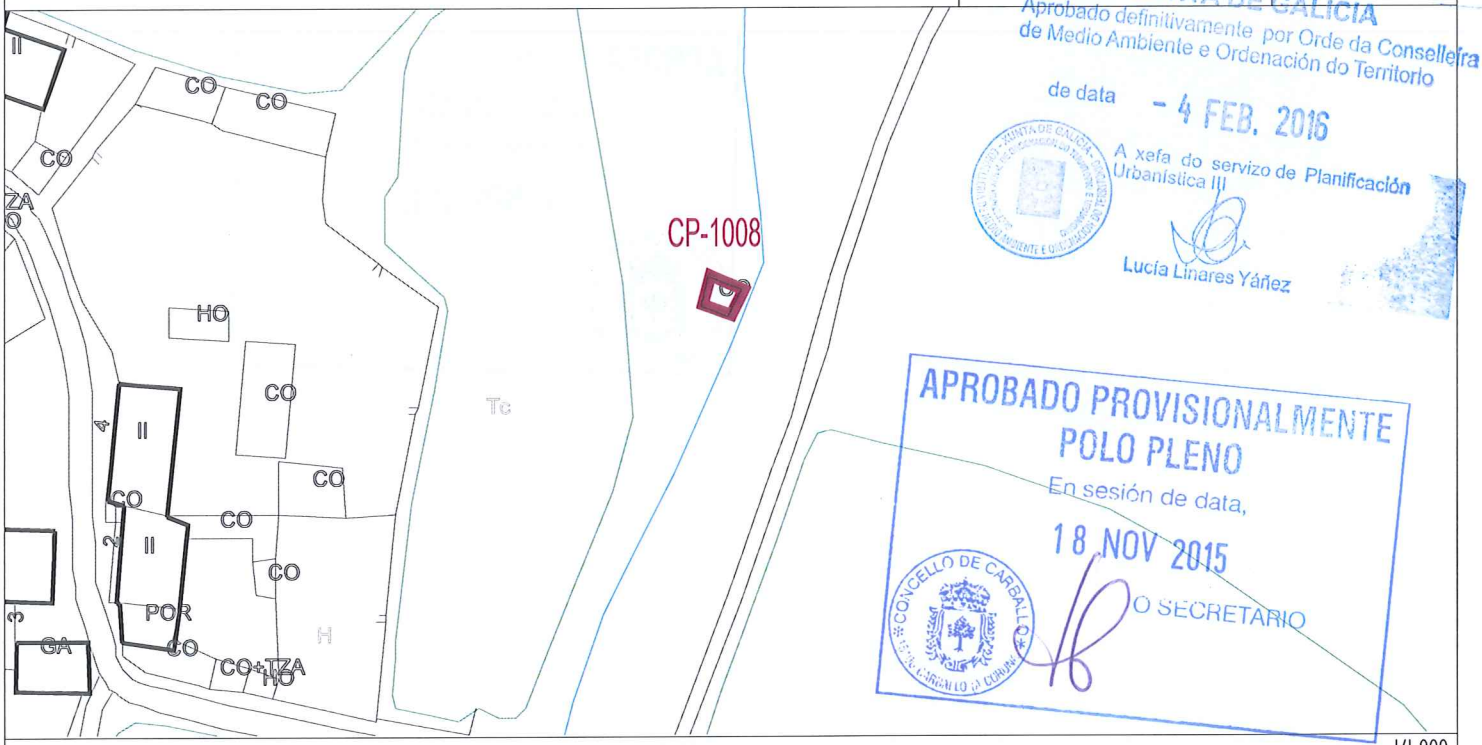

1/1.000

1/5.000

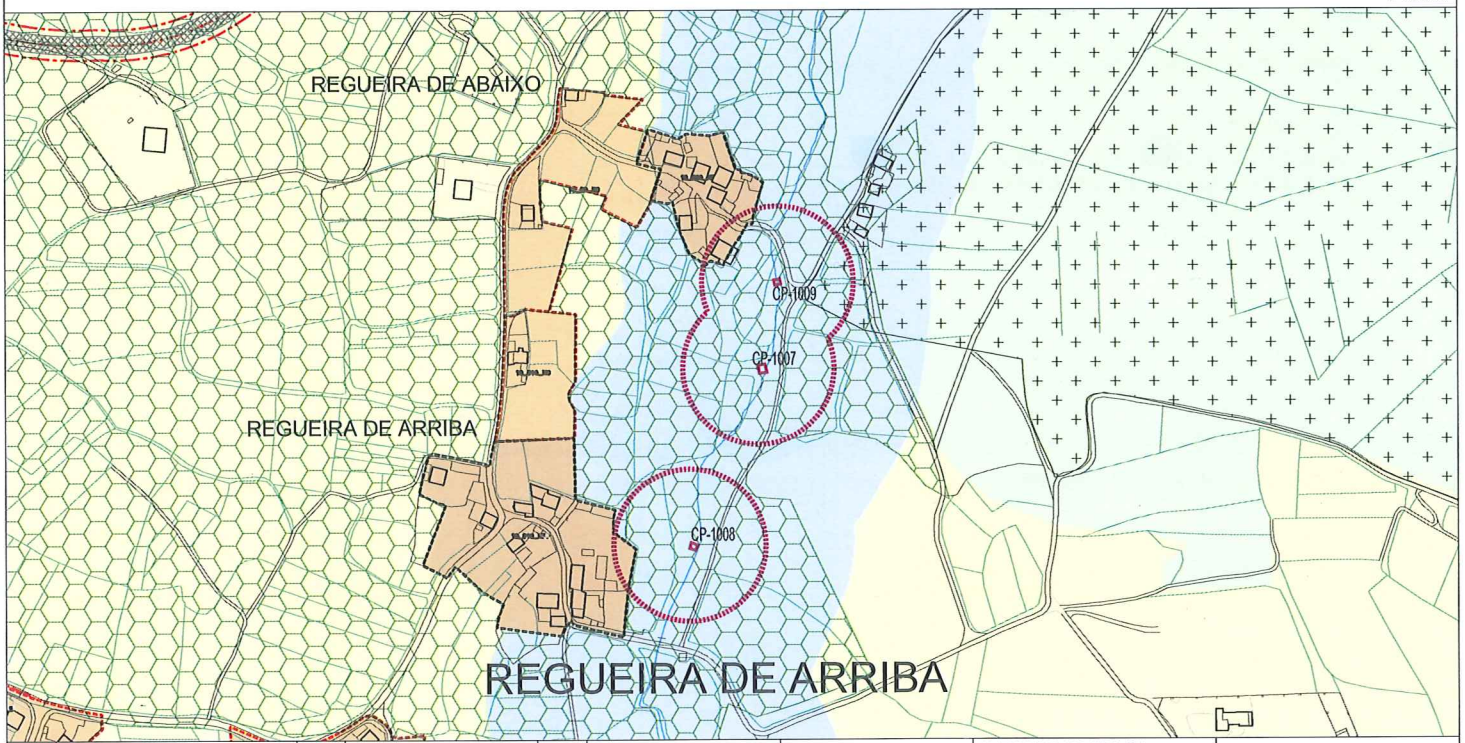

CONTORNO DE PROTECCIÓN	ELEMENTO CATALOGADO			COORDENADAS UTM-HUSO 29N X: X:		Y: Y:
SOLO URBANO SU-C	SOLO URBANIZABLE DISPOSICIÓN TRANSITORIA 13ª SUR-T	SOLO NÚCLEO RURAL COMPLEXO NR-HT/C		SOLO RÚSTICO DE PROTECCIÓN FORESTAL SR-PF	SOLO RÚSTICO DE PROTECCIÓN PATRIMONIAL SR-PP	SOLO RÚSTICO DE PROTECCIÓN PAISAXÍSTICA SR-PX
SOLO URBANO NON CONSOLIDADO SU-NC	SOLO NÚCLEO RURAL HISTÓRICO-TRADICIONAL NR-HT	SOLO RÚSTICO DE PROTECCIÓN ORDINARIA SR-PO		SOLO RÚSTICO DE PROTECCIÓN DE COSTAS SR-PC	SOLO RÚSTICO DE PROTECCIÓN DE INFRAESTRUCTURAS SR-PI	ACTUACIÓN INTEGRAL EN SOLO DE NÚCLEO RURAL
SOLO URBANIZABLE DELIMITADO SUR-D	SOLO NÚCLEO RURAL COMÚN NR-C	SOLO RÚSTICO DE PROTECCIÓN AGROPECUARIA SR-PA		SOLO RÚSTICO DE PROTECCIÓN DAS AUGAS SR-PR	SOLO RÚSTICO DE PROTECCIÓN DE ESPAZOS NATURAIS SR-PN	PLAN ESPECIAL DE DOTACIÓNS E ESPAZOS LIBRES DO LITORAL (PE)

CLASE DE ELEMENTO	TIPOLOXÍA	CLAVE DE IDENTIFICACIÓN
ARQUITECTURA	CONSTRUCIÓN POPULAR	**CP-1008**



APROBADO PROVISIONALMENTE
POLO PLENO
En sesión de data,
18 NOV 2015
O SECRETARIO
CONCELLO DE CARBALLO

DENOMINACIÓN:	PARROQUIA:	NÚCLEO:	LUGAR:
MUÍÑO	**LEMA (SAN CRISTOVO)**	**REGUEIRA DE ARRIBA**	**PEREIRO**

ADSCRICIÓN/ ESTILO	COORDENADAS: UTM X = 527788 Y = 4792009

DESCRICIÓN

Restos dun pequeno muíño oculto pola vexetación e do que tan só se aprecia que a súa estrutura foi renovada.

CATEGORÍA	TITULARIDADE	NIVEL DE PROTECCIÓN	ESTADO DE CONSERVACIÓN	USO
INCLUIDO NO CATÁLOGO	PRIVADO	AMBIENTAL	MALO	MUÍÑO

CLASE DE SOLO	ORDENANZA DE APLICACIÓN
SOLO RÚSTICO DE PROTECCIÓN DAS AUGAS SOLO RÚSTICO DE PROTECCIÓN DE ESPAZOS NATURAIS	

XUNTA DE GALICIA
Aprobado definitivamente por Orde da Conselleira de Medio Ambiente e Ordenación do Territorio
de data - 4 FEB. 2016
A xefa do servizo de Planificación Urbanística III
Lucía Linares Yáñez

OBSERVACIÓNS

ELEMENTOS A PROTEXER

MELLORAS NECESARIAS

Recuperación do seu entorno.

OBRAS PROHIBIDAS	OBRAS PERMITIDAS
As derivadas do seu nivel de protección	As derivadas do seu nivel de protección

PLAN XERAL DE ORDENACIÓN MUNICIPAL
CONCELLO DE CARBALLO

CATÁLOGO DE ELEMENTOS A PROTEXER OU RECUPERAR

DENOMINACIÓN	CLAVE DE IDENTIFICACIÓN	PLANO P.X.O.M.
MUÍÑO	CP-1009	C-02

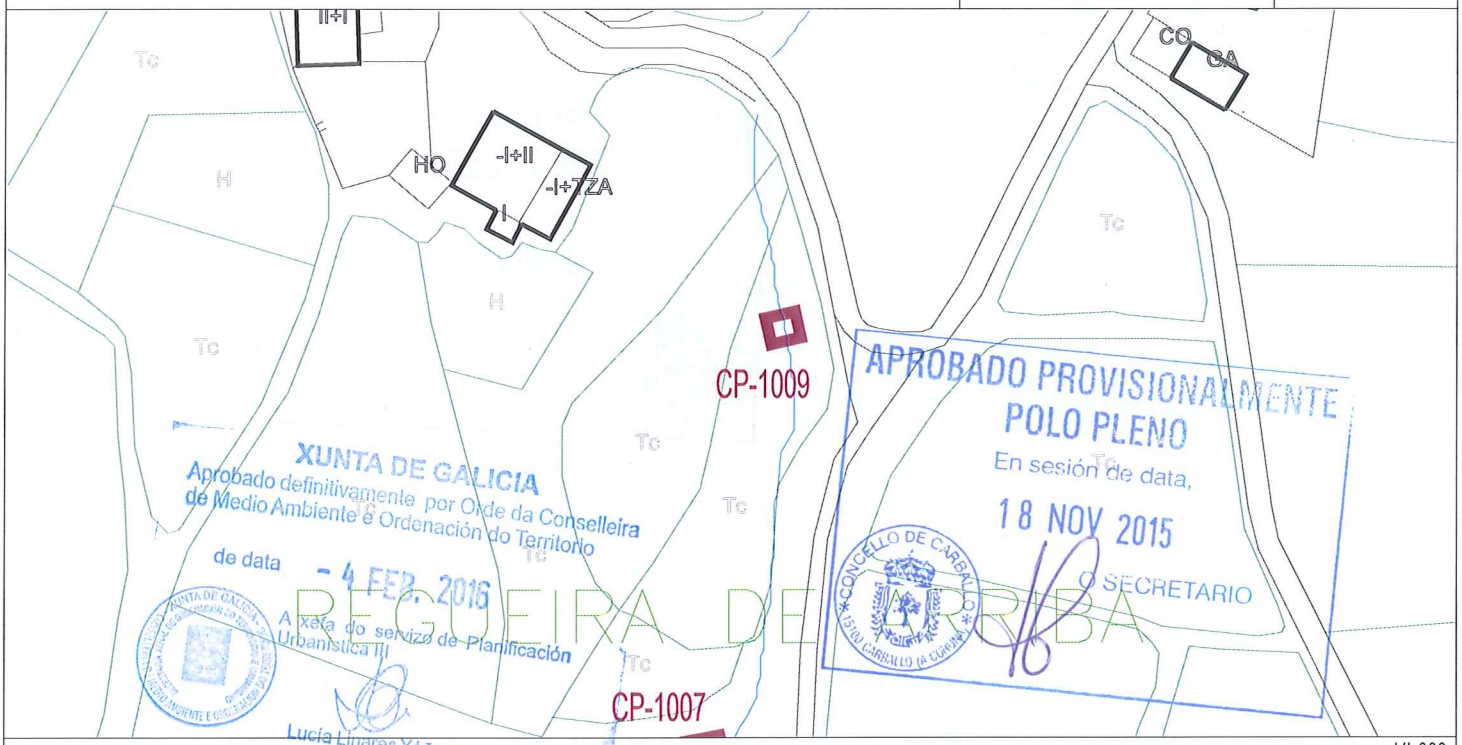

I/1.000

I/5.000



CONTORNO DE PROTECCIÓN	ELEMENTO CATALOGADO				COORDENADAS UTM-HUSO 29N X: X:	Y: Y:	
SOLO URBANO SU-C	SOLO URBANIZABLE DISPOSICIÓN TRANSITORIA 13ª SUR-T	SOLO NÚCLEO RURAL COMPLEXO NR-HT/C		SOLO RÚSTICO DE PROTECCIÓN FORESTAL SR-PF	SOLO RÚSTICO DE PROTECCIÓN PATRIMONIAL SR-PP	SOLO RÚSTICO DE PROTECCIÓN PAISAXÍSTICA SR-PX	
SOLO URBANO NON CONSOLIDADO SU-NC	SOLO NÚCLEO RURAL HISTÓRICO-TRADICIONAL NR-HT	SOLO RÚSTICO DE PROTECCIÓN ORDINARIA SR-PO		SOLO RÚSTICO DE PROTECCIÓN DE COSTAS SR-PC	SOLO RÚSTICO DE PROTECCIÓN DE INFRAESTRUCTURAS SR-PI	ACTUACIÓN INTEGRAL EN SOLO DE NÚCLEO RURAL	
SOLO URBANIZABLE DELIMITADO SUR-D	SOLO NÚCLEO RURAL COMÚN NR-C	SOLO RÚSTICO DE PROTECCIÓN AGROPECUARIA SR-PA		SOLO RÚSTICO DE PROTECCIÓN DAS AUGAS SR-PR	SOLO RÚSTICO DE PROTECCIÓN DE ESPAZOS NATURAIS SR-PN	PLAN ESPECIAL DE DOTACIÓNS E ESPAZOS LIBRES DO LITORAL (PE)	

CLASE DE ELEMENTO	TIPOLOXÍA	CLAVE DE IDENTIFICACIÓN
ARQUITECTURA	CONSTRUCIÓN POPULAR	**CP-1009**



APROBADO PROVISIONALMENTE
POLO PLENO
En sesión de data,
18 NOV 2015
O SECRETARIO
CONCELLO DE CARBALLO

DENOMINACIÓN:	PARROQUIA:	NÚCLEO:	LUGAR:
MUÍÑO	**LEMA (SAN CRISTOVO)**	**REGUEIRA DE ARRIBA**	**PEREIRO**

ADSCRICIÓN/ ESTILO	COORDENADAS: UTM X = 527847 Y = 4792181

DESCRICIÓN

Pequeno muíño con cuberta de tella a dúas augas e estrutura de bloque prefabricado.

CATEGORÍA	TITULARIDADE	NIVEL DE PROTECCIÓN	ESTADO DE CONSERVACIÓN	USO
INCLUIDO NO CATÁLOGO	PRIVADO	AMBIENTAL	REGULAR	MUÍÑO

CLASE DE SOLO	ORDENANZA DE APLICACIÓN
SOLO RÚSTICO DE PROTECCIÓN DAS AUGAS SOLO RÚSTICO DE PROTECCIÓN DE ESPAZOS NATURAIS	

XUNTA DE GALICIA
Aprobado definitivamente por Orde da Conselleira de Medio Ambiente e Ordenación do Territorio
de data - 4 FEB. 2016
A xefa do servizo de Planificación Urbanística III
Lucía Linares Yáñez

OBSERVACIÓNS

ELEMENTOS A PROTEXER

MELLORAS NECESARIAS

Recuperación do seu entorno.

OBRAS PROHIBIDAS	OBRAS PERMITIDAS
As derivadas do seu nivel de protección	As derivadas do seu nivel de protección

PLAN XERAL DE ORDENACIÓN MUNICIPAL
CONCELLO DE CARBALLO

CATÁLOGO DE ELEMENTOS A PROTEXER OU RECUPERAR

DENOMINACIÓN	CLAVE DE IDENTIFICACIÓN	PLANO P.X.O.M.
MUÍÑO	CP-1010	C-03



1/1.000

1/5.000

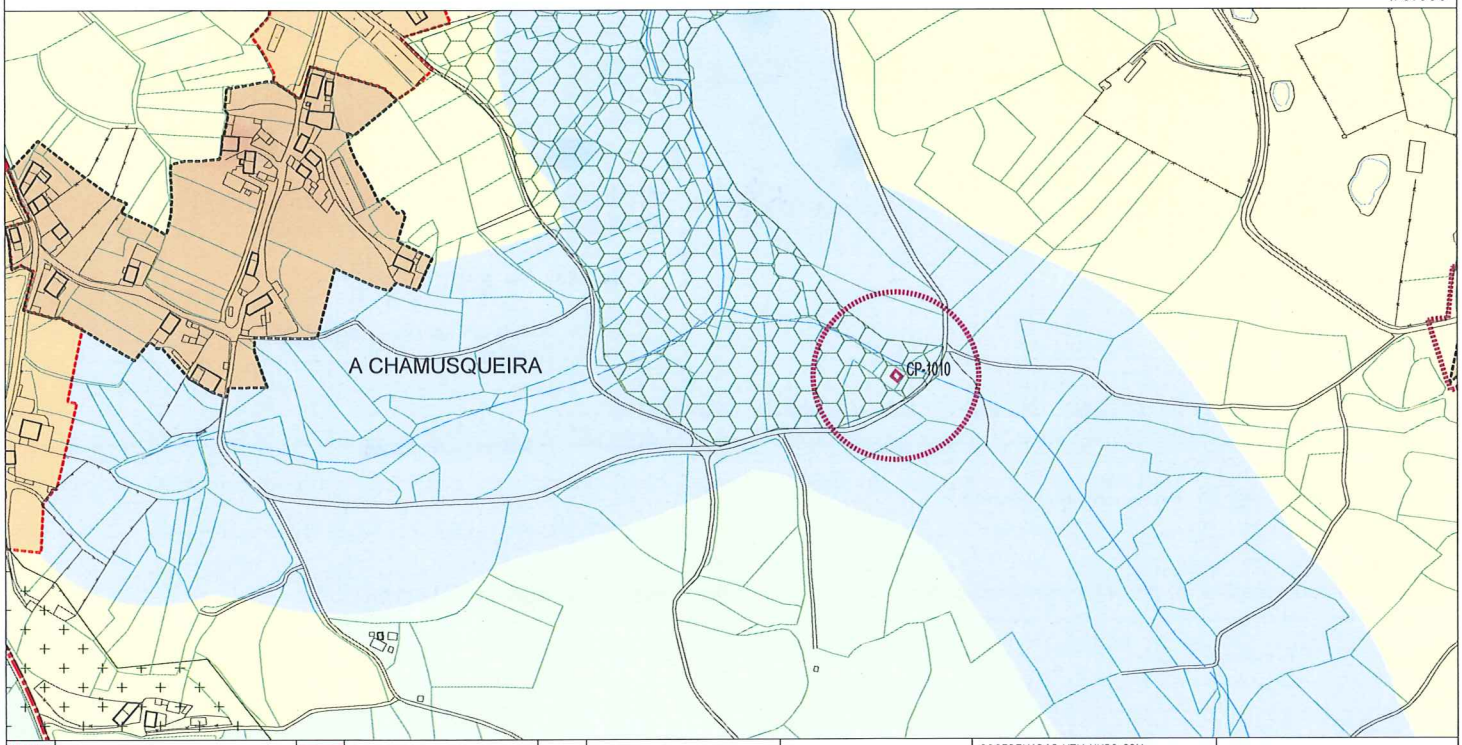

CONTORNO DE PROTECCIÓN	ELEMENTO CATALOGADO				COORDENADAS UTM-HUSO 29N X: X:		Y: Y:
SOLO URBANO SU-C	SOLO URBANIZABLE DISPOSICIÓN TRANSITORIA 13ª SUR-T	SOLO NÚCLEO RURAL COMPLEXO NR-HT/C		SOLO RÚSTICO DE PROTECCIÓN FORESTAL SR-PF	SOLO RÚSTICO DE PROTECCIÓN PATRIMONIAL SR-PP		SOLO RÚSTICO DE PROTECCIÓN PAISAXÍSTICA SR-PX
SOLO URBANO NON CONSOLIDADO SU-NC	SOLO NÚCLEO RURAL HISTÓRICO-TRADICIONAL NR-HT	SOLO RÚSTICO DE PROTECCIÓN ORDINARIA SR-PO		SOLO RÚSTICO DE PROTECCIÓN DE COSTAS SR-PC	SOLO RÚSTICO DE PROTECCIÓN DE INFRAESTRUCTURAS SR-PI		ACTUACIÓN INTEGRAL EN SOLO DE NÚCLEO RURAL
SOLO URBANIZABLE DELIMITADO SUR-D	SOLO NÚCLEO RURAL COMÚN NR-C	SOLO RÚSTICO DE PROTECCIÓN AGROPECUARIA SR-PA		SOLO RÚSTICO DE PROTECCIÓN DAS AUGAS SR-PR	SOLO RÚSTICO DE PROTECCIÓN DE ESPAZOS NATURAIS SR-PN		PLAN ESPECIAL DE DOTACIÓNS E ESPAZOS LIBRES DO LITORAL (PE)

CLASE DE ELEMENTO
ARQUITECTURA

TIPOLOXÍA
CONSTRUCIÓN POPULAR

CLAVE DE IDENTIFICACIÓN
CP-1010



APROBADO PROVISIONALMENTE
POLO PLENO
En sesión de data,
18 NOV 2015
O SECRETARIO
CONCELLO DE CARBALLO
15100 CARBALLO (A CORUÑA)

DENOMINACIÓN:	PARROQUIA:	NÚCLEO:	LUGAR:
MUÍÑO	**LEMA (SAN CRISTOVO)**	**A CHAMUSQUEIRA**	**TILLEIRAS**

ADSCRICIÓN/ ESTILO

COORDENADAS:
UTM X = 527943 Y = 4791557

DESCRICIÓN
Construción de pequenas dimensións en pedra e cuberta a unha auga de tella. Aínda se aprecia o oco de paso do que foi a canle de circulación de auga cara o muíño.

CATEGORÍA	TITULARIDADE	NIVEL DE PROTECCIÓN	ESTADO DE CONSERVACIÓN	USO
INCLUIDO NO CATÁLOGO	PRIVADO	ESTRUTURAL	BO	MUÍÑO

CLASE DE SOLO
SOLO RÚSTICO DE PROTECCIÓN DAS AUGAS
SOLO RÚSTICO DE PROTECCIÓN DE ESPAZOS NATURAIS

ORDENANZA DE APLICACIÓN

XUNTA DE GALICIA
Aprobado definitivamente por Orde da Conselleira de Medio Ambiente e Ordenación do Territorio
de data - 4 FEB. 2016
A xefa do servizo de Planificación Urbanística III
Lucía Linares Yáñez

OBSERVACIÓNS

ELEMENTOS A PROTEXER
FORMACIÓN DE OCOS E CUBERTA, ESQUINAIS DE CANTERÍA.

MELLORAS NECESARIAS
Consolidación de muros e cubertas.

OBRAS PROHIBIDAS	OBRAS PERMITIDAS
As derivadas do seu nivel de protección	As derivadas do seu nivel de protección

PLAN XERAL DE ORDENACIÓN MUNICIPAL
CONCELLO DE CARBALLO

CATÁLOGO DE ELEMENTOS A PROTEXER OU RECUPERAR

DENOMINACIÓN	CLAVE DE IDENTIFICACIÓN	PLANO P.X.O.M.
FONTE EN CAMBRE	CP-1011	C-02

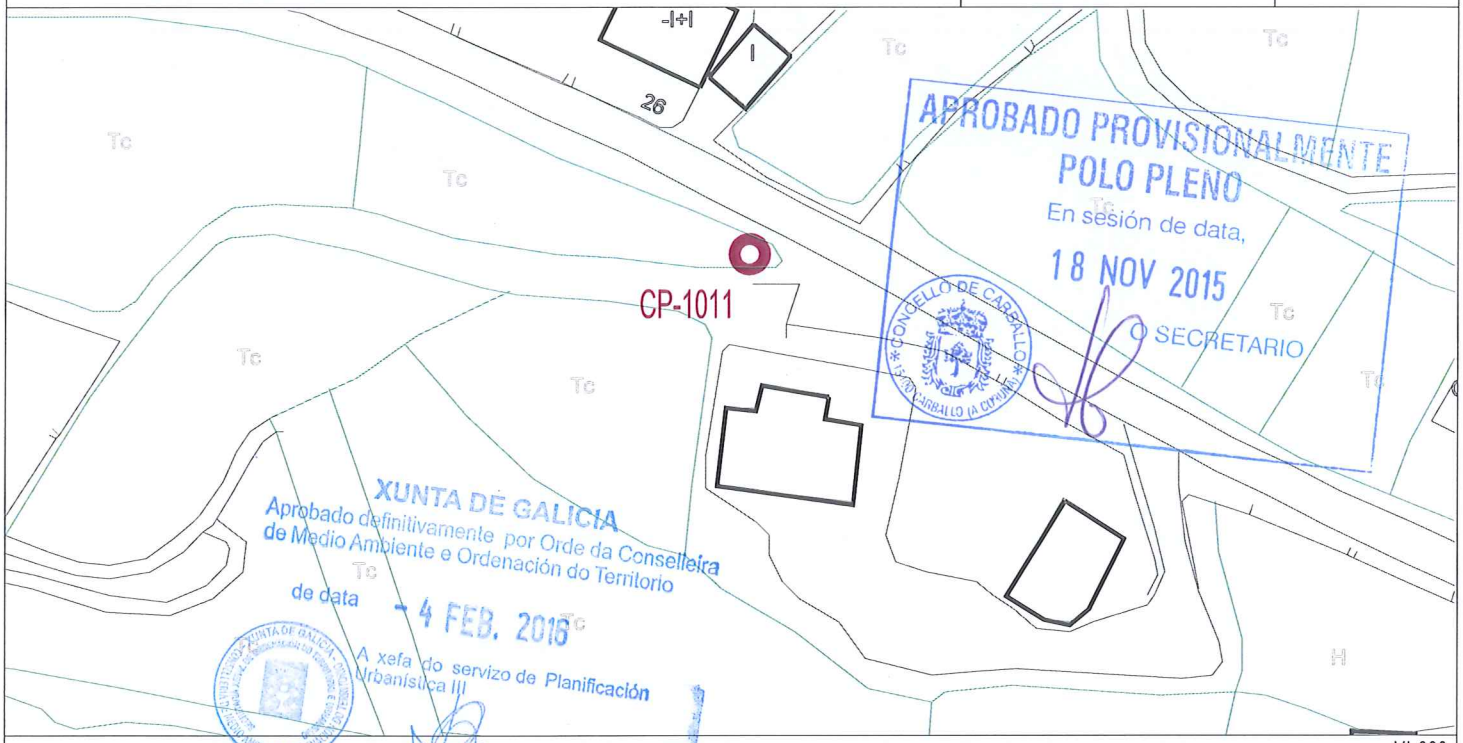

1/1.000

1/5.000

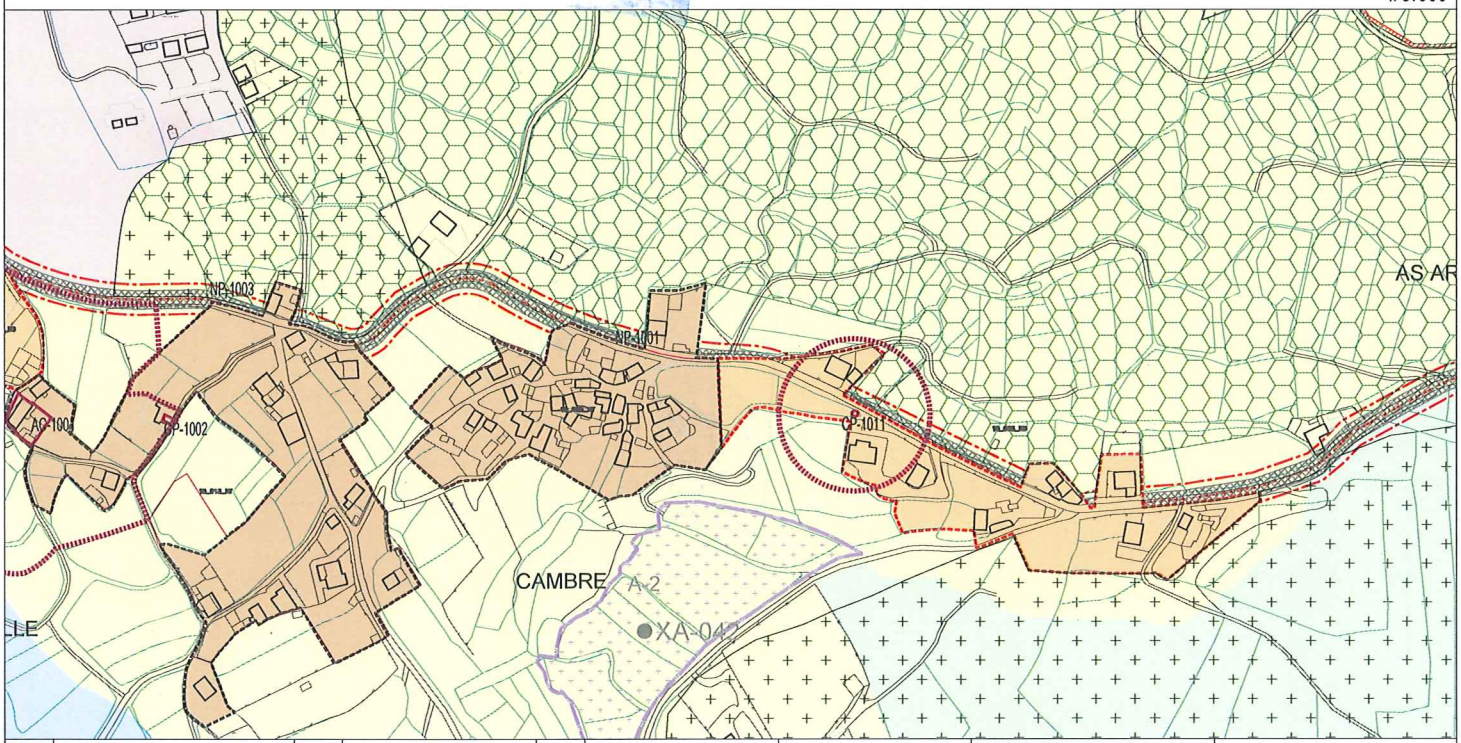

CONTORNO DE PROTECCIÓN	ELEMENTO CATALOGADO				COORDENADAS UTM-HUSO 29N X: X:		Y: Y:
SOLO URBANO SU-C	SOLO URBANIZABLE DISPOSICIÓN TRANSITORIA 13ª SUR-T	SOLO NÚCLEO RURAL COMPLEXO NR-HT/C		SOLO RÚSTICO DE PROTECCIÓN FORESTAL SR-PF	SOLO RÚSTICO DE PROTECCIÓN PATRIMONIAL SR-PP		SOLO RÚSTICO DE PROTECCIÓN PAISAXÍSTICA SR-PX
SOLO URBANO NON CONSOLIDADO SU-NC	SOLO NÚCLEO RURAL HISTÓRICO-TRADICIONAL NR-HT	SOLO RÚSTICO DE PROTECCIÓN ORDINARIA SR-PO		SOLO RÚSTICO DE PROTECCIÓN DE COSTAS SR-PC	SOLO RÚSTICO DE PROTECCIÓN DE INFRAESTRUCTURAS SR-PI		ACTUACIÓN INTEGRAL EN SOLO DE NÚCLEO RURAL
SOLO URBANIZABLE DELIMITADO SUR-D	SOLO NÚCLEO RURAL COMÚN NR-C	SOLO RÚSTICO DE PROTECCIÓN AGROPECUARIA SR-PA		SOLO RÚSTICO DE PROTECCIÓN DAS AUGAS SR-PR	SOLO RÚSTICO DE PROTECCIÓN DE ESPAZOS NATURAIS SR-PN		PLAN ESPECIAL DE DOTACIÓNS E ESPAZOS LIBRES DO LITORAL (PE)

CLASE DE ELEMENTO	TIPOLOXÍA	CLAVE DE IDENTIFICACIÓN
ARQUITECTURA	CONSTRUCIÓN POPULAR	**CP-1011**





DENOMINACIÓN:	PARROQUIA:	NÚCLEO:	LUGAR:
FONTE EN CAMBRE	**LEMA (SAN CRISTOVO)**	**CAMBRE**	

ADSCRICIÓN/ ESTILO

COORDENADAS:
UTM X = 525069 Y = 4792683

DESCRICIÓN

Fonte moi sinxela de dous canos que verten directamente por uns buratos feitos nun muro de pedra que contén o terreo en desnivel. O muro que os contén está feito en muro de cachotería, e a súa vez está envolto por outro murete con forma semicircular fabricado en cantería en lascas moi traballado.

CATEGORÍA	TITULARIDADE	NIVEL DE PROTECCIÓN	ESTADO DE CONSERVACIÓN	USO
INVENTARIADO	PÚBLICA	AMBIENTAL	REGULAR	FONTE

CLASE DE SOLO
SOLO DE NÚCLEO RURAL COMÚN

ORDENANZA DE APLICACIÓN

OBSERVACIÓNS

ELEMENTOS A PROTEXER

MELLORAS NECESARIAS

OBRAS PROHIBIDAS
As derivadas do seu nivel de protección

OBRAS PERMITIDAS
As derivadas do seu nivel de protección

APROBADO PROVISIONALMENTE
POLO PLENO
En sesión de data,
18 NOV 2015
O SECRETARIO
CONCELLO DE CARBALLO

XUNTA DE GALICIA
Aprobada definitivamente por Orde da Conselleira de Medio Ambiente e Ordenación do Territorio
de data - 4 FEB. 2016
A xefa do servizo de Planificación Urbanística III
Lucía Linares Yáñez

PLAN XERAL DE ORDENACIÓN MUNICIPAL
CONCELLO DE CARBALLO

CATÁLOGO DE ELEMENTOS A PROTEXER OU RECUPERAR

DENOMINACIÓN	CLAVE DE IDENTIFICACIÓN	PLANO P.X.O.M.
HÓRREO EN CASTRILLÓN	CP-1012	C-02

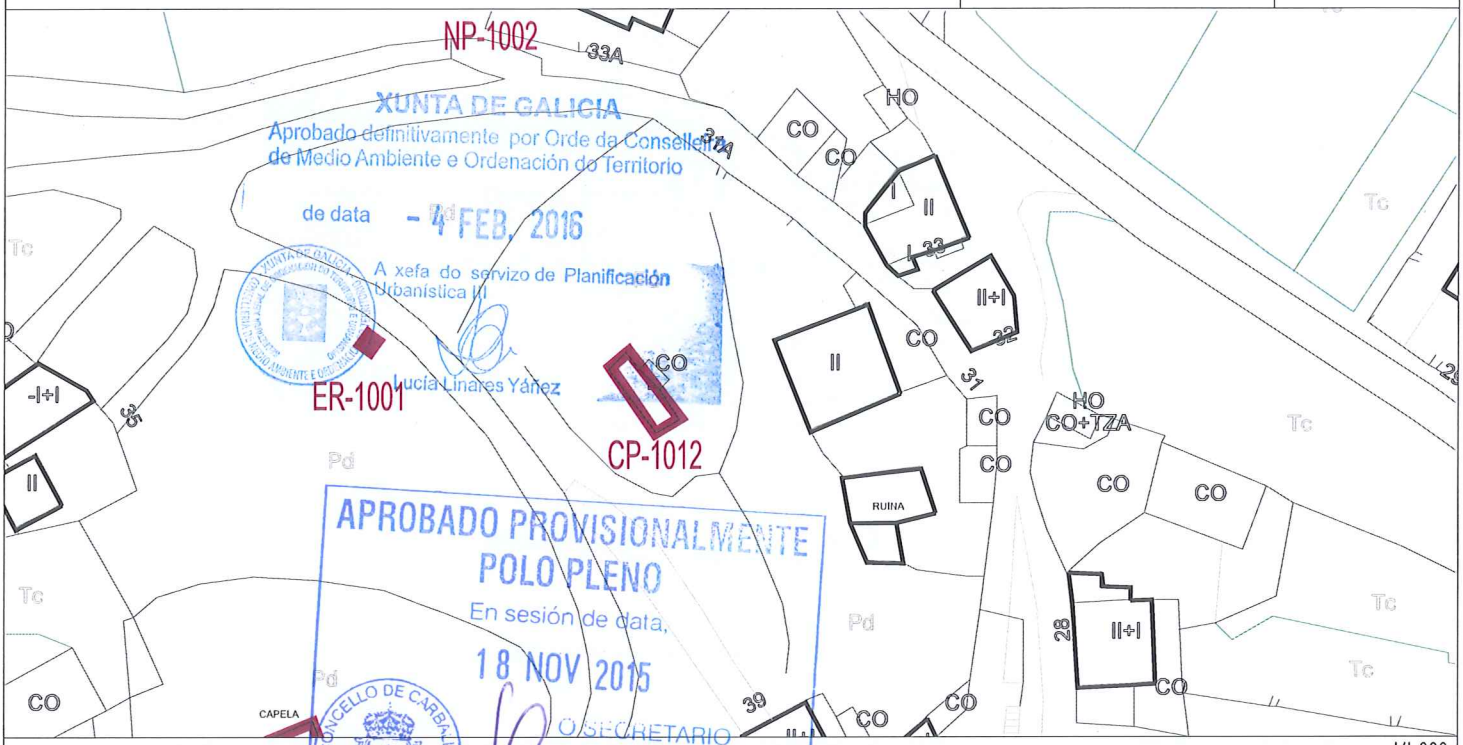

1/1.000

1/5.000

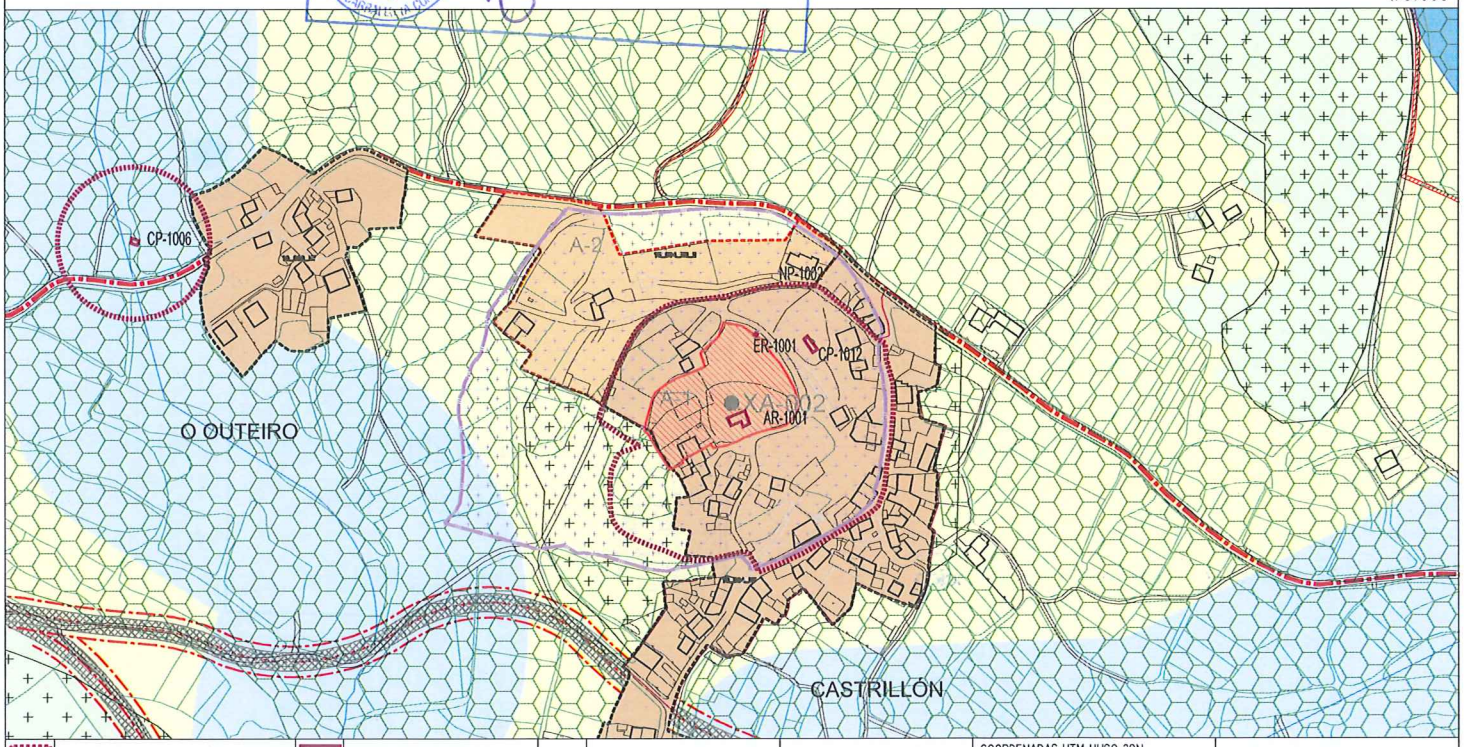

CONTORNO DE PROTECCIÓN	ELEMENTO CATALOGADO				COORDENADAS UTM-HUSO 29N X:		Y:
SOLO URBANO SU-C	SOLO URBANIZABLE DISPOSICIÓN TRANSITORIA 13ª SUR-T	SOLO NÚCLEO RURAL COMPLEXO NR-HT/C		SOLO RÚSTICO DE PROTECCIÓN FORESTAL SR-PF	SOLO RÚSTICO DE PROTECCIÓN PATRIMONIAL SR-PP		SOLO RÚSTICO DE PROTECCIÓN PAISAXÍSTICA SR-PX
SOLO URBANO NON CONSOLIDADO SU-NC	SOLO NÚCLEO RURAL HISTÓRICO-TRADICIONAL NR-HT	SOLO RÚSTICO DE PROTECCIÓN ORDINARIA SR-PO		SOLO RÚSTICO DE PROTECCIÓN DE COSTAS SR-PC	SOLO RÚSTICO DE PROTECCIÓN DE INFRAESTRUCTURAS SR-PI		ACTUACIÓN INTEGRAL EN SOLO DE NÚCLEO RURAL
SOLO URBANIZABLE DELIMITADO SUR-D	SOLO NÚCLEO RURAL COMÚN NR-C	SOLO RÚSTICO DE PROTECCIÓN AGROPECUARIA SR-PA		SOLO RÚSTICO DE PROTECCIÓN DAS AUGAS SR-PR	SOLO RÚSTICO DE PROTECCIÓN DE ESPAZOS NATURAIS SR-PN		PLAN ESPECIAL DE DOTACIÓNS E ESPAZOS LIBRES DO LITORAL (PE)

CLASE DE ELEMENTO	TIPOLOXÍA	CLAVE DE IDENTIFICACIÓN
ARQUITECTURA	CONSTRUCIÓN POPULAR	**CP-1012**





DENOMINACIÓN:	PARROQUIA:	NÚCLEO:	LUGAR:
HÓRREO EN CASTRILLÓN	**LEMA (SAN CRISTOVO)**	**CASTRILLÓN**	

ADSCRICIÓN/ ESTILO	COORDENADAS:
	UTM X = 526309 Y = 4792729

DESCRICIÓN

Hórreo mixto de grande tamaño sobre pedestal de cachotería, con frontais de cantería, coa porta deles laterais de madeira con pilastras intermedias de cantería. Cuberta a dúas augas de tella curva. Pedras sobre a mesma para protexelas do vento. Faltan a cruz e o lampión.

CATEGORÍA	TITULARIDADE	NIVEL DE PROTECCIÓN	ESTADO DE CONSERVACIÓN	USO
INVENTARIADO	PRIVADA	ESTRUTURAL	BO	HÓRREO

CLASE DE SOLO	ORDENANZA DE APLICACIÓN
SOLO DE NÚCLEO HISTÓRICO -TRADICIONAL	

OBSERVACIÓNS

ELEMENTOS A PROTEXER

MELLORAS NECESARIAS

OBRAS PROHIBIDAS	OBRAS PERMITIDAS
As derivadas do seu nivel de protección	As derivadas do seu nivel de protección

APROBADO PROVISIONALMENTE
POLO PLENO
En sesión de data,
18 NOV 2015
O SECRETARIO

CONCELLO DE CARBALLO

XUNTA DE GALICIA
Aprobado definitivamente por Orde da Conselleira de Medio Ambiente e Ordenación do Territorio
de data - 4 FEB. 2016
A xefa do servizo de Planificación Urbanística III
Lucía Linares Yáñez

PLAN XERAL DE ORDENACIÓN MUNICIPAL
CONCELLO DE CARBALLO

CATÁLOGO DE ELEMENTOS A PROTEXER OU RECUPERAR

DENOMINACIÓN	CLAVE DE IDENTIFICACIÓN	PLANO P.X.O.M.
CRUCEIRO	ER-1001	C-02

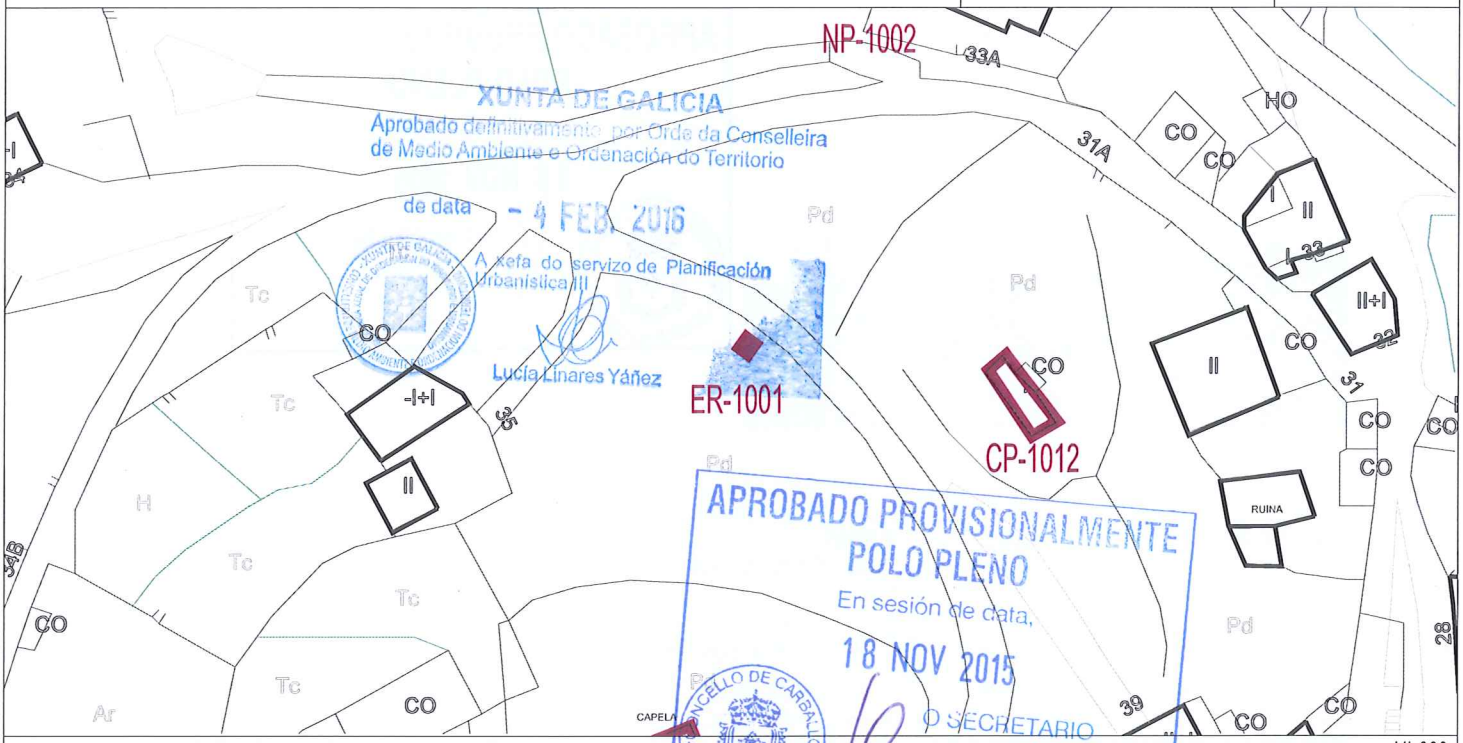

I/1.000

I/5.000

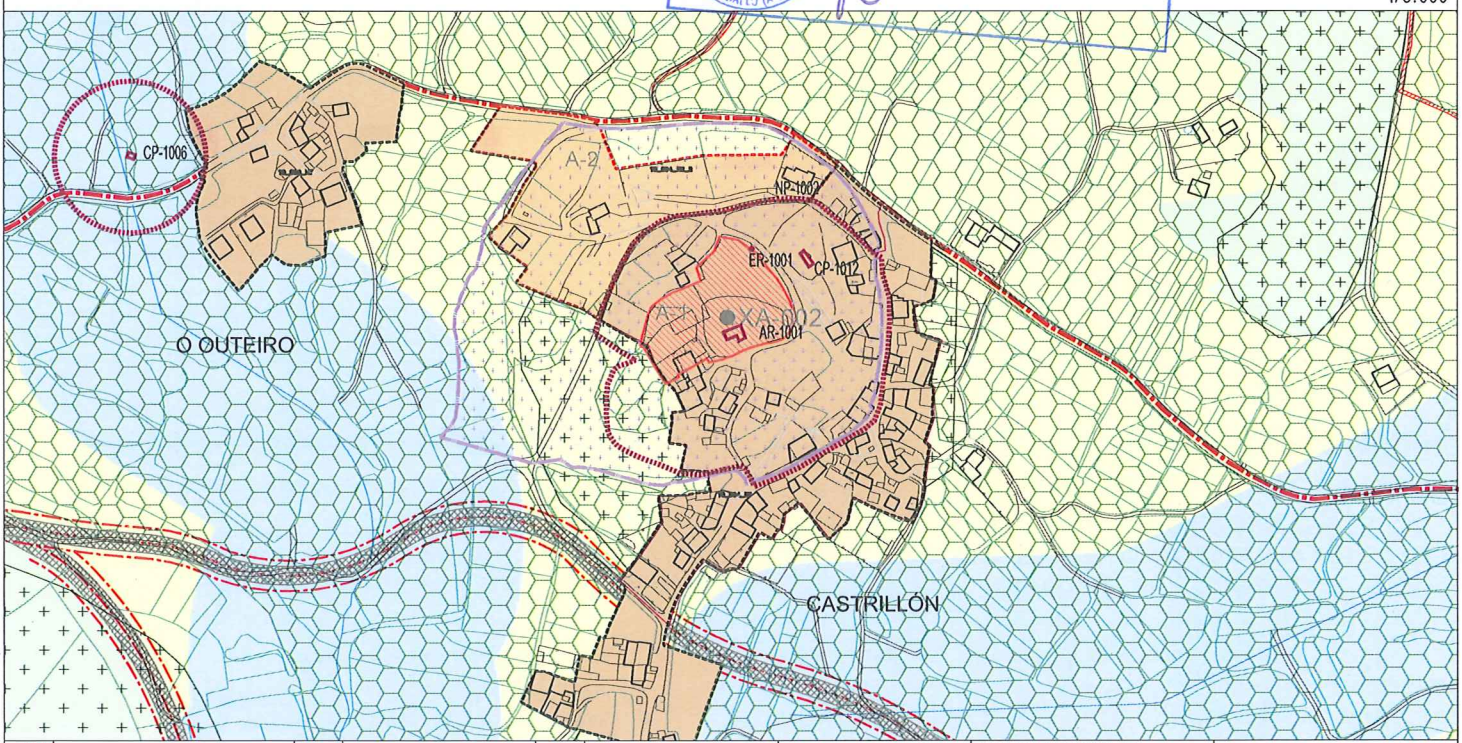

CONTORNO DE PROTECCIÓN	ELEMENTO CATALOGADO			COORDENADAS UTM-HUSO 29N X: X:	Y: Y:
SOLO URBANO SU-C	SOLO URBANIZABLE DISPOSICIÓN TRANSITORIA 13ª SUR-T	SOLO NÚCLEO RURAL COMPLEXO NR-HT/C	SOLO RÚSTICO DE PROTECCIÓN FORESTAL SR-PF	SOLO RÚSTICO DE PROTECCIÓN PATRIMONIAL SR-PP	SOLO RÚSTICO DE PROTECCIÓN PAISAXÍSTICA SR-PX
SOLO URBANO NON CONSOLIDADO SU-NC	SOLO NÚCLEO RURAL HISTÓRICO-TRADICIONAL NR-HT	SOLO RÚSTICO DE PROTECCIÓN ORDINARIA SR-PO	SOLO RÚSTICO DE PROTECCIÓN DE COSTAS SR-PC	SOLO RÚSTICO DE PROTECCIÓN DE INFRAESTRUCTURAS SR-PI	ACTUACIÓN INTEGRAL EN SOLO DE NÚCLEO RURAL
SOLO URBANIZABLE DELIMITADO SUR-D	SOLO NÚCLEO RURAL COMÚN NR-C	SOLO RÚSTICO DE PROTECCIÓN AGROPECUARIA SR-PA	SOLO RÚSTICO DE PROTECCIÓN DAS AUGAS SR-PR	SOLO RÚSTICO DE PROTECCIÓN DE ESPAZOS NATURAIS SR-PN	PLAN ESPECIAL DE DOTACIÓNS E ESPAZOS LIBRES DO LITORAL (PE)

CLASE DE ELEMENTO	TIPOLOXÍA	CLAVE DE IDENTIFICACIÓN
ARQUITECTURA	ELEMENTO RELIXIOSO	**ER-1001**



APROBADO PROVISIONALMENTE
POLO PLENO
En sesión de data,
18 NOV 2015
O SECRETARIO
CONCELLO DE CARBALLO

DENOMINACIÓN:	PARROQUIA:	NÚCLEO:	LUGAR:
CRUCEIRO	**LEMA (SAN CRISTOVO)**	**CASTRILLÓN**	

ADSCRICIÓN/ ESTILO	COORDENADAS: UTM X = 526271 Y = 4792734

DESCRICIÓN

Cruceiro con plataforma cadrangular, fuste cadrado con chafráns, e capitel tamén cadrado rematado nunha sinxela cruz, coa imaxe dun cristo crucificado.

CATEGORÍA	TITULARIDADE	NIVEL DE PROTECCIÓN	ESTADO DE CONSERVACIÓN	USO
INCLUIDO NO CATÁLOGO	PRIVADO	INTEGRAL	BO	SEN USO

CLASE DE SOLO	ORDENANZA DE APLICACIÓN
SOLO DE NÚCLEO RURAL HISTÓRICO-TRADICIONAL	

OBSERVACIÓNS

ELEMENTOS A PROTEXER

MELLORAS NECESARIAS

OBRAS PROHIBIDAS	OBRAS PERMITIDAS
As derivadas do seu nivel de protección	As derivadas do seu nivel de protección

XUNTA DE GALICIA
Aprobado definitivamente por Orde da Conselleira de Medio Ambiente e Ordenación do Territorio
de data - 4 FEB. 2016
A xefa do servizo de Planificación Urbanística III
Lucía Linares Yáñez

PLAN XERAL DE ORDENACIÓN MUNICIPAL
CONCELLO DE CARBALLO

CATÁLOGO DE ELEMENTOS A PROTEXER OU RECUPERAR

DENOMINACIÓN	CLAVE DE IDENTIFICACIÓN	PLANO P.X.O.M.
CRUCEIRO DE LEMA	ER-1002	C-02

APROBADO PROVISIONALMENTE
POLO PLENO
En sesión de data,
18 NOV 2015
O SECRETARIO

XUNTA DE GALICIA
Aprobado definitivamente por Orde da Conselleira de Medio Ambiente e Ordenación do Territorio
de data - 4 FEB. 2016
A xefa do servizo de Planificación Urbanística III
Lucía Linares Yáñez

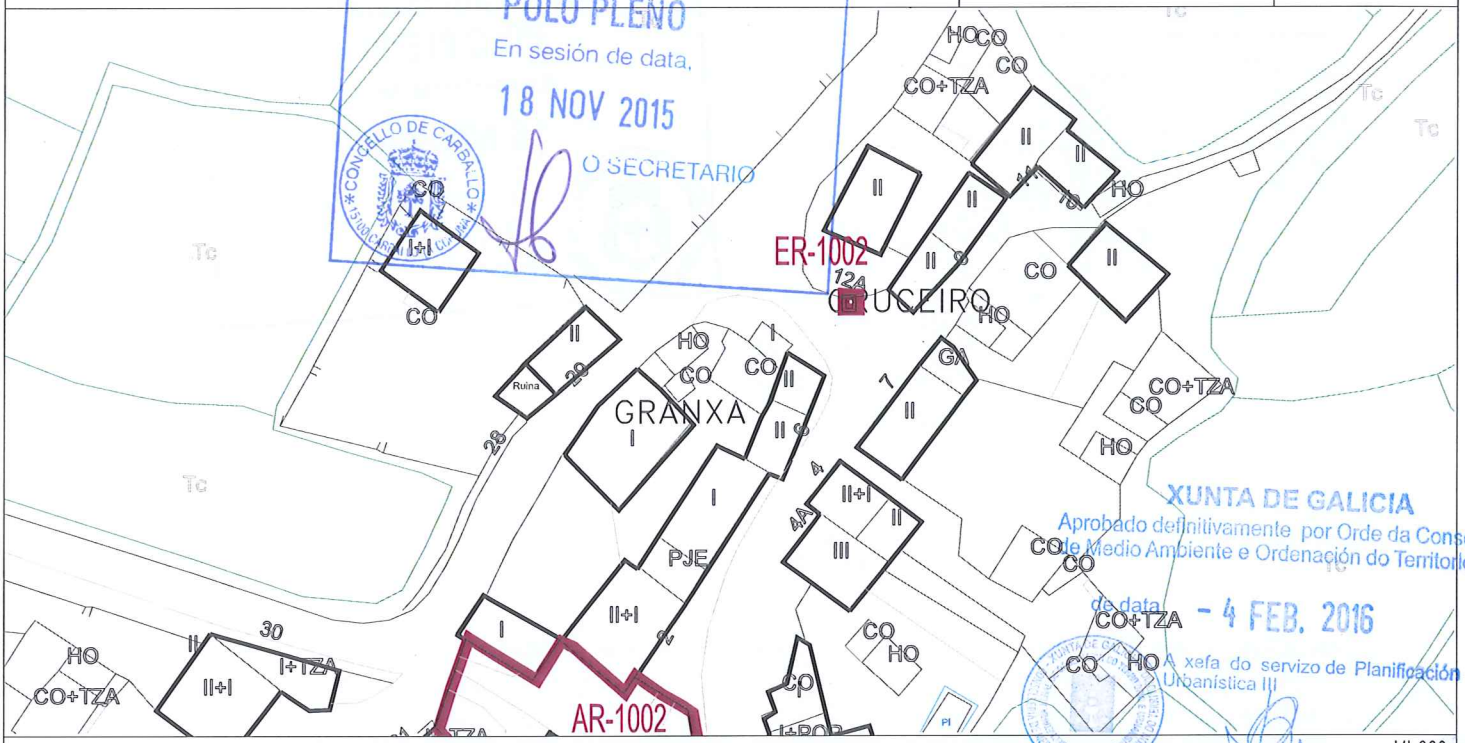

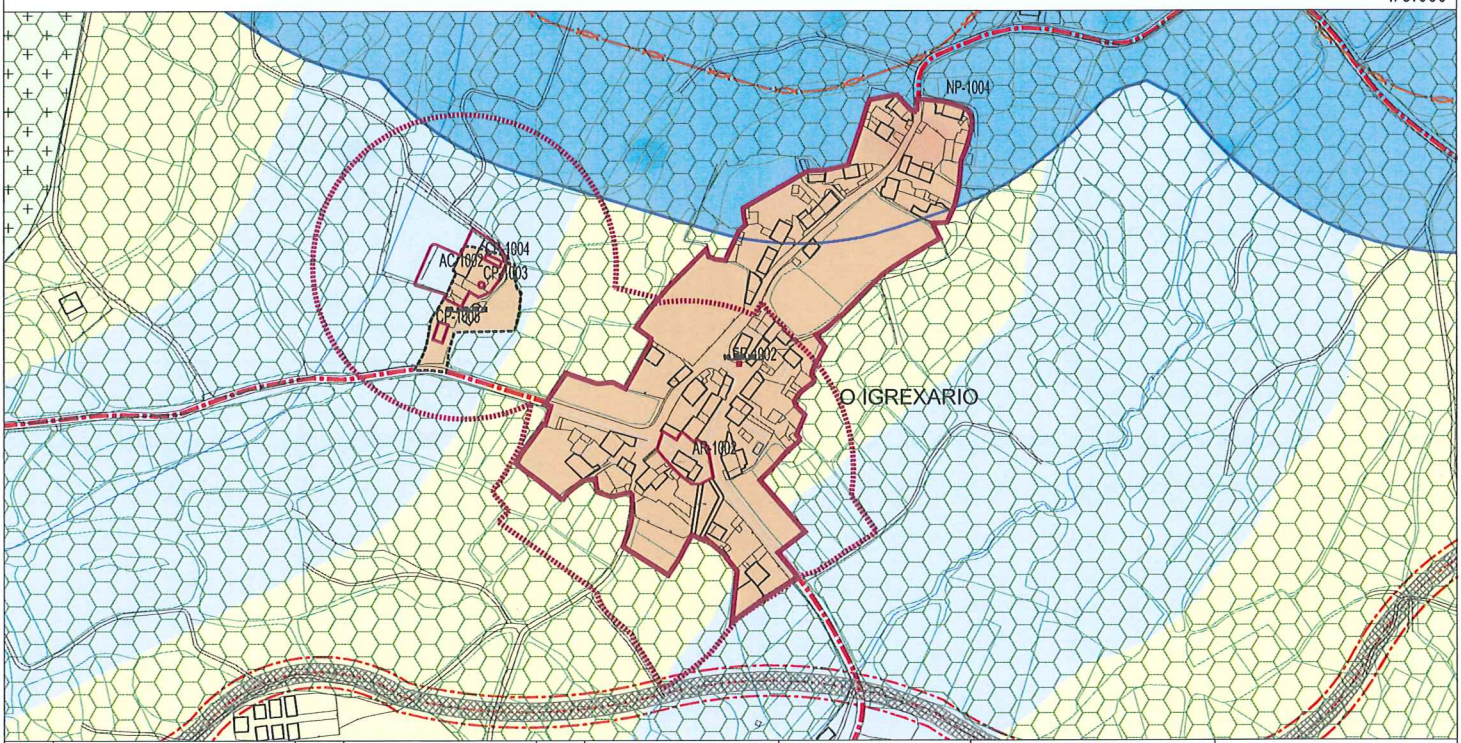

CONTORNO DE PROTECCIÓN	ELEMENTO CATALOGADO				COORDENADAS UTM-HUSO 29N X: X:	Y: Y:	
SOLO URBANO SU-C	SOLO URBANIZABLE DISPOSICIÓN TRANSITORIA 13ª SUR-T	SOLO NÚCLEO RURAL COMPLEXO NR-HT/C	SOLO RÚSTICO DE PROTECCIÓN FORESTAL SR-PF	SOLO RÚSTICO DE PROTECCIÓN PATRIMONIAL SR-PP	SOLO RÚSTICO DE PROTECCIÓN PAISAXÍSTICA SR-PX		
SOLO URBANO NON CONSOLIDADO SU-NC	SOLO NÚCLEO RURAL HISTÓRICO-TRADICIONAL NR-HT	SOLO RÚSTICO DE PROTECCIÓN ORDINARIA SR-PO	SOLO RÚSTICO DE PROTECCIÓN DE COSTAS SR-PC	SOLO RÚSTICO DE PROTECCIÓN DE INFRAESTRUCTURAS SR-PI	ACTUACIÓN INTEGRAL EN SOLO DE NÚCLEO RURAL		
SOLO URBANIZABLE DELIMITADO SUR-D	SOLO NÚCLEO RURAL COMÚN NR-C	SOLO RÚSTICO DE PROTECCIÓN AGROPECUARIA SR-PA	SOLO RÚSTICO DE PROTECCIÓN DAS AUGAS SR-PR	SOLO RÚSTICO DE PROTECCIÓN DE ESPAZOS NATURAIS SR-PN	PLAN ESPECIAL DE DOTACIÓNS E ESPAZOS LIBRES DO LITORAL (PE)		

CLASE DE ELEMENTO
ARQUITECTURA

TIPOLOXÍA
ELEMENTO RELIXIOSO

CLAVE DE IDENTIFICACIÓN
ER-1002



APROBADO PROVISIONALMENTE
POLO PLENO
En sesión de data,
18 NOV 2015
O SECRETARIO
CONCELLO DE CARBALLO

DENOMINACIÓN:	PARROQUIA:	NÚCLEO:	LUGAR:
CRUCEIRO DE LEMA	**LEMA (SAN CRISTOVO)**	**O IGREXARIO**	

ADSCRICIÓN/ ESTILO	COORDENADAS:		
ARQUITECTURA POPULAR	UTM	X = 527112	Y = 4792622

DESCRICIÓN

Levantado sobre un baseamento labrado que incorpora o pequeno altar frontal, consta, ademais, dunha columna octogonal, capitel e sinxela cruz no remate.
É un elemento característico do arte popular e referencia visual dentro do núcleo, destaca principalmente pola execución do baseamento en cantería e a esvelta proporción das súas partes.

CATEGORÍA	TITULARIDADE	NIVEL DE PROTECCIÓN	ESTADO DE CONSERVACIÓN	USO
BIC	PRIVADO	INTEGRAL	BO	SEN USO

CLASE DE SOLO
SOLO DE NÚCLEO RURAL HISTÓRICO -TRADICIONAL

ORDENANZA DE APLICACIÓN

XUNTA DE GALICIA
Aprobado definitivamente por Orde da Conselleira de Medio Ambiente e Ordenación do Territorio
de data - 4 FEB. 2016
A xefa do servizo de Planificación Urbanística III
Lucía Linares Yáñez

OBSERVACIÓNS

ELEMENTOS A PROTEXER

MELLORAS NECESARIAS

OBRAS PROHIBIDAS	OBRAS PERMITIDAS
As derivadas do seu nivel de protección	As derivadas do seu nivel de protección

XUNTA DE GALICIA
Aprobado definitivamente por Orde da Conselleira de Medio Ambiente e Ordenación do Territorio

de data - 4 FEB. 2016

A xefa do servizo de Planificación Urbanística III

Lucía Linares Yáñez

APROBADO PROVISIONALMENTE
POLO PLENO
En sesión de data,
18 NOV 2015
O SECRETARIO

concello de CARBALLO

PARROQUIA DE NOICELA

PLAN XERAL DE ORDENACIÓN MUNICIPAL
CONCELLO DE CARBALLO

CATÁLOGO DE ELEMENTOS A PROTEXER OU RECUPERAR

DENOMINACIÓN	CLAVE DE IDENTIFICACIÓN	PLANO P.X.O.M.
CASA REITORAL DE SANTA MARÍA DE NOICELA	AC-1101	D-02

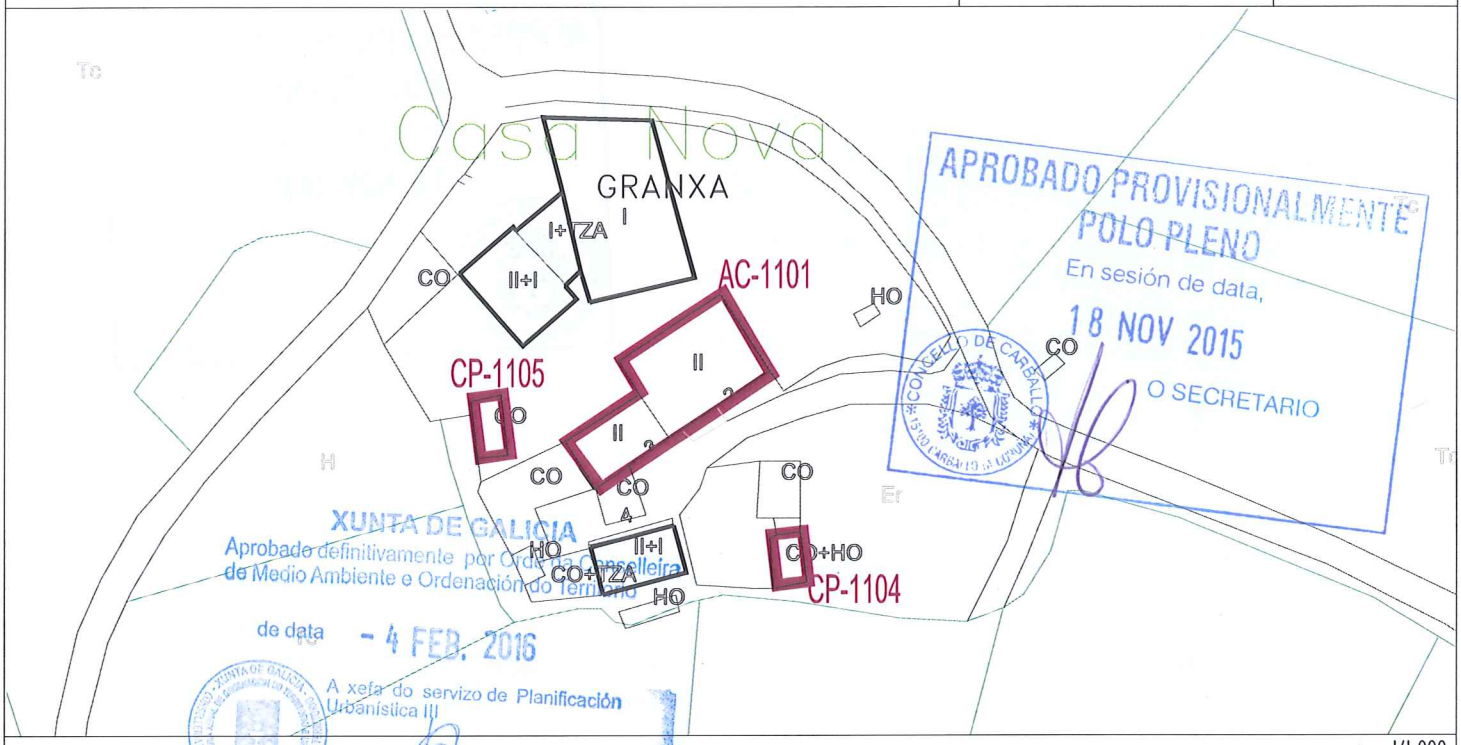

1/1.000

1/5.000

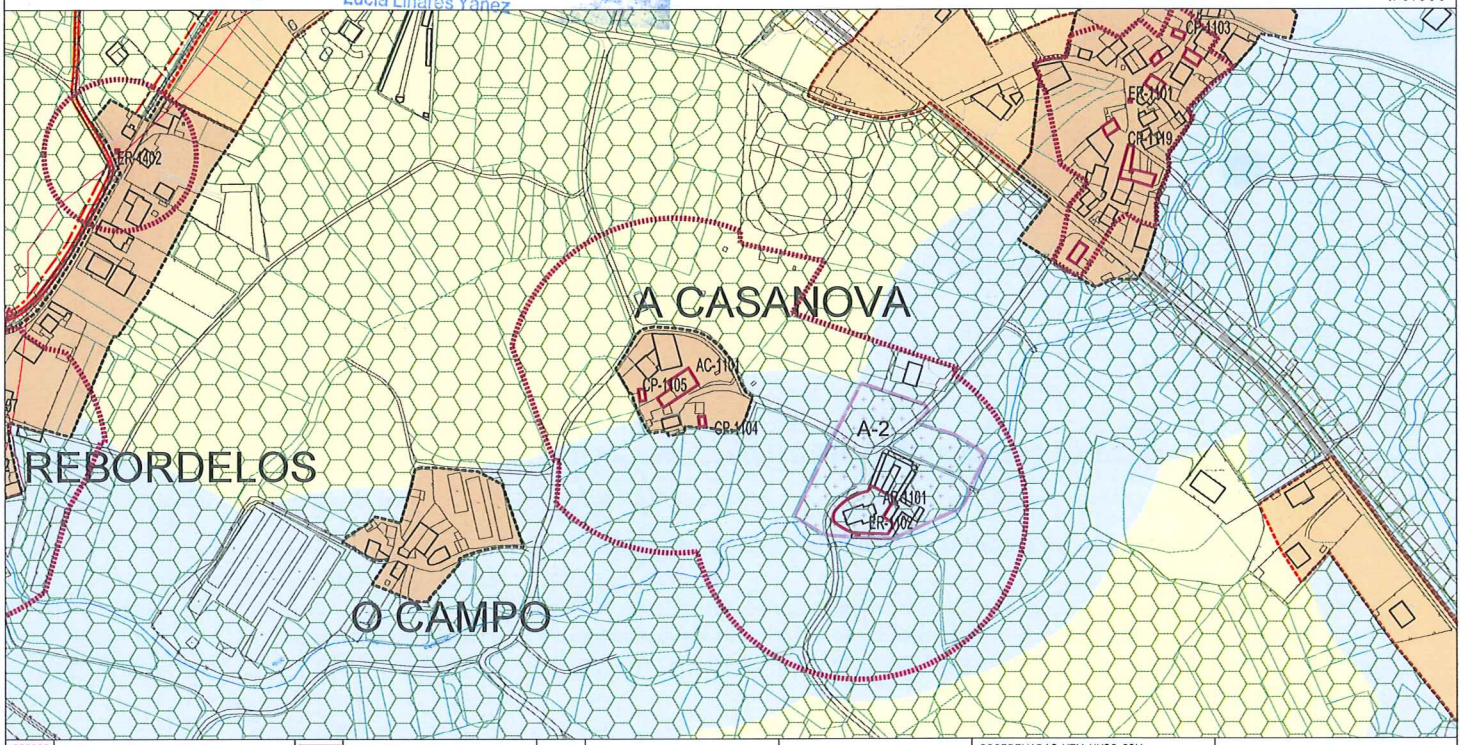

CONTORNO DE PROTECCIÓN	ELEMENTO CATALOGADO				COORDENADAS UTM-HUSO 29N X:	Y:
SOLO URBANO SU-C	SOLO URBANIZABLE DISPOSICIÓN TRANSITORIA 13ª SUR-T	SOLO NÚCLEO RURAL COMPLEXO NR-HT/C		SOLO RÚSTICO DE PROTECCIÓN FORESTAL SR-PF	SOLO RÚSTICO DE PROTECCIÓN PATRIMONIAL SR-PP	SOLO RÚSTICO DE PROTECCIÓN PAISAXÍSTICA SR-PX
SOLO URBANO NON CONSOLIDADO SU-NC	SOLO NÚCLEO RURAL HISTÓRICO-TRADICIONAL NR-HT	SOLO RÚSTICO DE PROTECCIÓN ORDINARIA SR-PO		SOLO RÚSTICO DE PROTECCIÓN DE COSTAS SR-PC	SOLO RÚSTICO DE PROTECCIÓN DE INFRAESTRUCTURAS SR-PI	ACTUACIÓN INTEGRAL EN SOLO DE NÚCLEO RURAL
SOLO URBANIZABLE DELIMITADO SUR-D	SOLO NÚCLEO RURAL COMÚN NR-C	SOLO RÚSTICO DE PROTECCIÓN AGROPECUARIA SR-PA		SOLO RÚSTICO DE PROTECCIÓN DAS AUGAS SR-PR	SOLO RÚSTICO DE PROTECCIÓN DE ESPAZOS NATURAIS SR-PN	PLAN ESPECIAL DE DOTACIÓNS E ESPAZOS LIBRES DO LITORAL (PE)

CLASE DE ELEMENTO	TIPOLOXÍA	CLAVE DE IDENTIFICACIÓN
ARQUITECTURA	ARQUITECTURA CIVIL	**AC-1101**



APROBADO PROVISIONALMENTE
POLO PLENO
En sesión de data,
18 NOV 2015
O SECRETARIO
CONCELLO DE CARBALLO

DENOMINACIÓN:	PARROQUIA:	NÚCLEO:	LUGAR:
CASA REITORAL DE SANTA MARÍA DE NOICELA	**NOICELA (SANTA MARÍA)**	**A CASANOVA**	

ADSCRICIÓN/ ESTILO	COORDENADAS:		
ARQUITECTURA POPULAR	UTM	X = 529445	Y = 4793076

DESCRICIÓN

Edificación do século XIX, de planta rectangular orientada no senso L-O. Posúe unha horta na cara ao leste que se comunica co exterior por un portalón ao cruceiro de camiños, e nela hai un hórreo e árbores froiteiras. Fábrica de cachotería recebada e pintada de branco, agás nos esquinais e enmarcados dos vans que son de cantería de granito visto. Cuberta de madeira e tella curva a dúas augas. Atópase deshabitada o seu estado de conservación é malo..

CATEGORÍA	TITULARIDADE	NIVEL DE PROTECCIÓN	ESTADO DE CONSERVACIÓN	USO
INVENTARIADO	PRIVADO	AMBIENTAL	MALO	RESIDENCIAL EQUIPAMENTO

CLASE DE SOLO	ORDENANZA DE APLICACIÓN
SOLO DE NÚCLEO RURAL HISTÓRICO -TRADICIONAL	

XUNTA DE GALICIA
Aprobado definitivamente por Orde da Conselleira de Medio Ambiente e Ordenación do Territorio
de data - 4 FEB. 2016
A xefa do servizo de Planificación Urbanística III
Lucía Linares Yáñez

OBSERVACIÓNS

ELEMENTOS A PROTEXER

ELEMENTOS PETREOS SENLLEIROS, CARPINTERÍA

MELLORAS NECESARIAS

Consolidación da cuberta, carpinterías e soterramento de cabreado .

OBRAS PROHIBIDAS	OBRAS PERMITIDAS
As derivadas do seu nivel de protección	As derivadas do seu nivel de protección

PLAN XERAL DE ORDENACIÓN MUNICIPAL
CONCELLO DE CARBALLO

CATÁLOGO DE ELEMENTOS A PROTEXER OU RECUPERAR

DENOMINACIÓN	CLAVE DE IDENTIFICACIÓN	PLANO P.X.O.M.
CASA CON ESCUDO NA PEREIRA	AC-1102	D-02

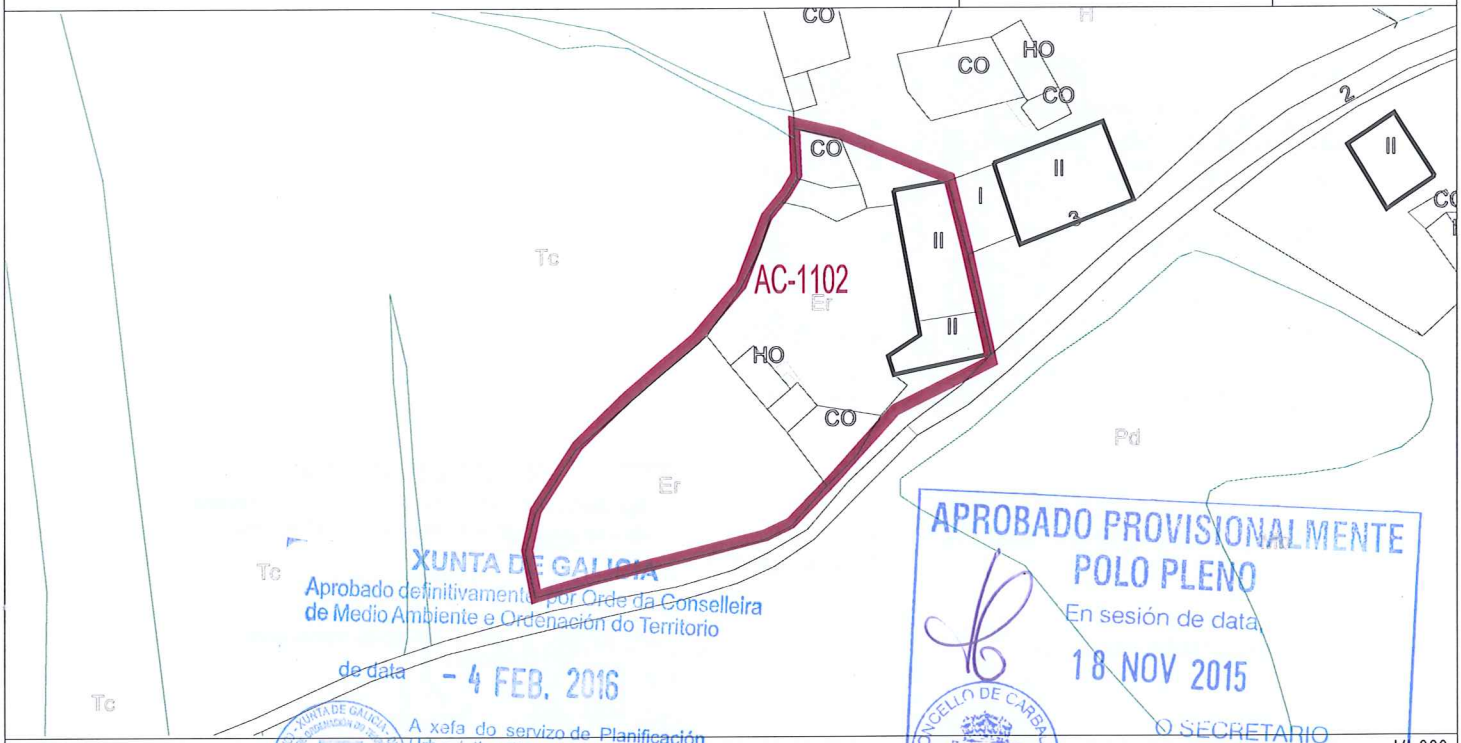

XUNTA DE GALICIA
Aprobado definitivamente por Orde da Conselleira de Medio Ambiente e Ordenación do Territorio
de data - 4 FEB. 2016
A xefa do servizo de Planificación Urbanística III
Lucía Liñares Yáñez

APROBADO PROVISIONALMENTE POLO PLENO
En sesión de data 18 NOV 2015
O SECRETARIO
CONCELLO DE CARBALLO

I/1.000
I/5.000

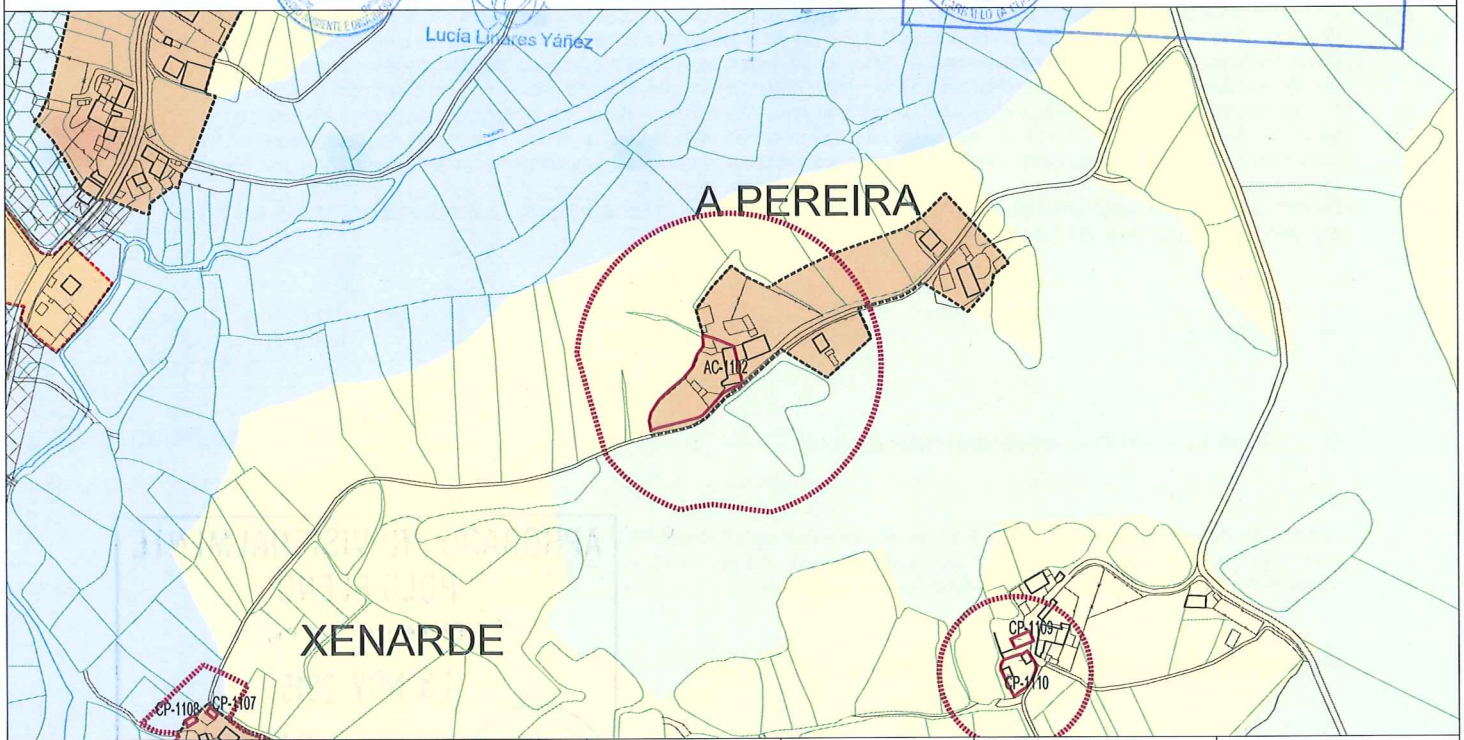

CONTORNO DE PROTECCIÓN	ELEMENTO CATALOGADO				COORDENADAS UTM-HUSO 29N X: X:	Y: Y:	
SOLO URBANO SU-C	SOLO URBANIZABLE DISPOSICIÓN TRANSITORIA 13ª SUR-T	SOLO NÚCLEO RURAL COMPLEXO NR-HT/C		SOLO RÚSTICO DE PROTECCIÓN FORESTAL SR-PF	SOLO RÚSTICO DE PROTECCIÓN PATRIMONIAL SR-PP	SOLO RÚSTICO DE PROTECCIÓN PAISAXÍSTICA SR-PX	
SOLO URBANO NON CONSOLIDADO SU-NC	SOLO NÚCLEO RURAL HISTÓRICO-TRADICIONAL NR-HT	SOLO RÚSTICO DE PROTECCIÓN ORDINARIA SR-PO		SOLO RÚSTICO DE PROTECCIÓN DE COSTAS SR-PC	SOLO RÚSTICO DE PROTECCIÓN DE INFRAESTRUCTURAS SR-PI	ACTUACIÓN INTEGRAL EN SOLO DE NÚCLEO RURAL	
SOLO URBANIZABLE DELIMITADO SUR-D	SOLO NÚCLEO RURAL COMÚN NR-C	SOLO RÚSTICO DE PROTECCIÓN AGROPECUARIA SR-PA		SOLO RÚSTICO DE PROTECCIÓN DAS AUGAS SR-PR	SOLO RÚSTICO DE PROTECCIÓN DE ESPAZOS NATURAIS SR-PN	PLAN ESPECIAL DE DOTACIÓNS E ESPAZOS LIBRES DO LITORAL (PE)	

CLASE DE ELEMENTO
ARQUITECTURA

TIPOLOXÍA
ARQUITECTURA CIVIL

CLAVE DE IDENTIFICACIÓN
AC-1102



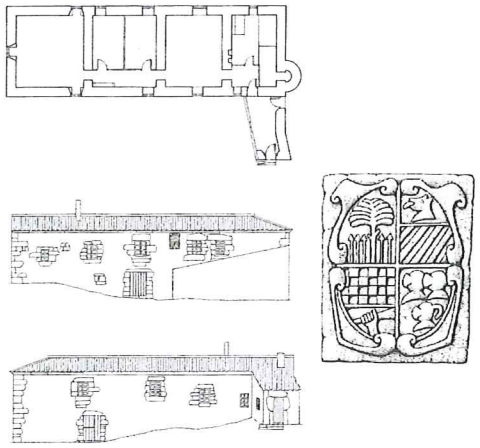

XUNTA DE GALICIA
Aprobado definitivamente por Orde da Conselleira de Medio Ambiente e Ordenación do Territorio
de data – 4 FEB. 2016
A xefa do servizo de Planificación Urbanística (u)

DENOMINACIÓN:	PARROQUIA:	LUGAR:
CASA CON ESCUDO NA PEREIRA	**NOICELA (SANTA MARÍA)**	**A PEREIRA**

ADSCRICIÓN/ ESTILO	COORDENADAS:	
ARQUITECTURA POPULAR	UTM	X = 530434 Y = 4792819

DESCRICIÓN

Planta rectangular disposta en dúas alturas, sendo o modelo máis sinxelo e estendido na comarca. O edificio adáptase ó desnivel do terreo e ten os muros de cachotería empregando algunhas pezas de cantería nos marcos de portas e fiestras, aínda que de xeito arbitrario, quedando en ambos casos sempre á vista, o que lle confire un aspecto de sobriedade.
O volume inicial engadíuselle un corpo baixo de bloques de formigón á altura do primeiro andar que foi concibido para ter funcións de vestíbulo. O baixo mantén a estrutura tradicional dunha vivenda da arquitectura popular na que se sitúan as cortes e dependencias propias para os animais, mentres que no primeiro andar se desenvolve a vida máis privada dos propietarios, destacando a presenza neste andar dun forno.O aspecto exterior está moi descoidado tras sufrir varias modificacións, tanto no plano estrutural como nos materiais, substituíndose, por exemplo, a tella orixinal da cuberta por pranchas de fibrocemento. A leira complétase cun hórreo, alpendres e un garaxe.Na fachada principal destaca a presenza dunha pedra de armas, situada baixo a cornixa, coas armas dos Leis (árbore con tres e dúas lanzas),Moscoso e Varela (testa de lobo degolada e liguada baixo o que aparece as varas),Bermúdez (xaquelado e man armada), e tres helmos.dos Carantoña
De interese no seu conxunto como referente histórico e pola súa singularidade entre a edificación doméstica tradicional característica das explotacións agrícolas de maior importancia.

CATEGORÍA	TITULARIDADE	NIVEL DE PROTECCIÓN	ESTADO DE CONSERVACIÓN	USO
INVENTARIADO	PRIVADO	INTEGRAL	REGULAR	RESIDENCIAL

CLASE DE SOLO	ORDENANZA DE APLICACIÓN
SOLO DE NÚCLEO RURAL HISTÓRICO-TRADICIONAL	

OBSERVACIÓNS

O seu escudo conta coa categoría de Ben de Interese Cultural (Decreto 571/1963) e dispón de protección integral. A grafación dos alzados e parte da información da descrición atópase recollida no libro: "Arquitecturas da provincia de Coruña" Volume V da Deputación provincial da Coruña

APROBADO PROVISIONALMENTE
POLO PLENO
En sesión de data,
18 NOV 2015
O SECRETARIO

ELEMENTOS A PROTEXER

PEDRA DE ARMAS, ELEMENTOS PETREOS SENLLEIROS

MELLORAS NECESARIAS

Substituír materiais que degradan a integridade do conxunto, renovación da cuberta

OBRAS PROHIBIDAS	OBRAS PERMITIDAS
As derivadas do seu nivel de protección	As derivadas do seu nivel de protección

PLAN XERAL DE ORDENACIÓN MUNICIPAL
CONCELLO DE CARBALLO

CATÁLOGO DE ELEMENTOS A PROTEXER OU RECUPERAR

DENOMINACIÓN	CLAVE DE IDENTIFICACIÓN	PLANO P.X.O.M.
IGREXA DE NOICELA (PARROQUIAL DE SANTA MARÍA)	AR-1101	D-02

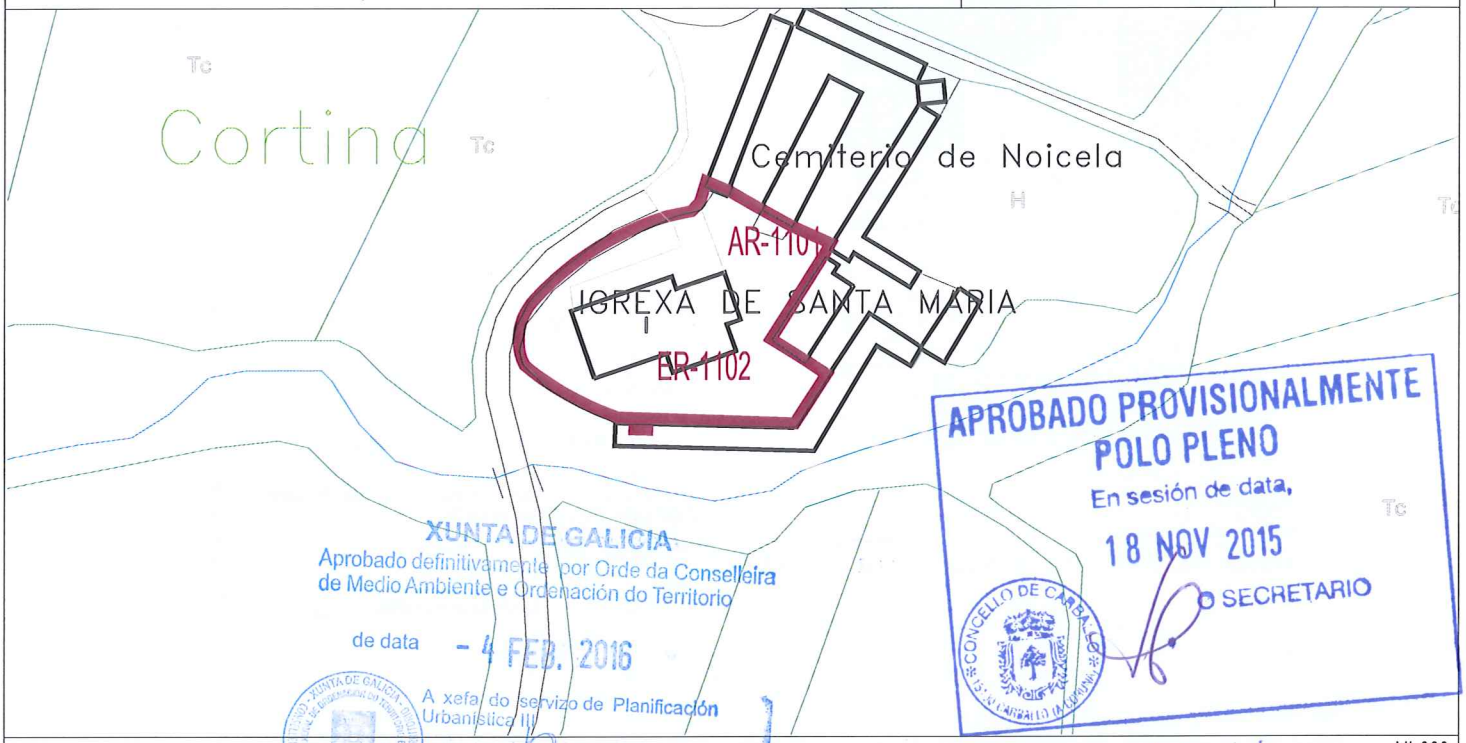

1/1.000

1/5.000



CONTORNO DE PROTECCIÓN	ELEMENTO CATALOGADO				COORDENADAS UTM-HUSO 29N X:	Y:
SOLO URBANO SU-C	SOLO URBANIZABLE DISPOSICIÓN TRANSITORIA 13ª SUR-T	SOLO NÚCLEO RURAL COMPLEXO NR-HT/C		SOLO RÚSTICO DE PROTECCIÓN FORESTAL SR-PF	SOLO RÚSTICO DE PROTECCIÓN PATRIMONIAL SR-PP	SOLO RÚSTICO DE PROTECCIÓN PAISAXÍSTICA SR-PX
SOLO URBANO NON CONSOLIDADO SU-NC	SOLO NÚCLEO RURAL HISTÓRICO-TRADICIONAL NR-HT	SOLO RÚSTICO DE PROTECCIÓN ORDINARIA SR-PO		SOLO RÚSTICO DE PROTECCIÓN DE COSTAS SR-PC	SOLO RÚSTICO DE PROTECCIÓN DE INFRAESTRUCTURAS SR-PI	ACTUACIÓN INTEGRAL EN SOLO DE NÚCLEO RURAL
SOLO URBANIZABLE DELIMITADO SUR-D	SOLO NÚCLEO RURAL COMÚN NR-C	SOLO RÚSTICO DE PROTECCIÓN AGROPECUARIA SR-PA		SOLO RÚSTICO DE PROTECCIÓN DAS AUGAS SR-PR	SOLO RÚSTICO DE PROTECCIÓN DE ESPAZOS NATURAIS SR-PN	PLAN ESPECIAL DE DOTACIÓNS E ESPAZOS LIBRES DO LITORAL (PE)

CLASE DE ELEMENTO	TIPOLOXÍA	CLAVE DE IDENTIFICACIÓN
ARQUITECTURA	ARQUITECTURA RELIXIOSA	**AR-1101**





XUNTA DE GALICIA
Aprobado definitivamente por Orde da Conselleira de Medio Ambiente e Ordenación do Territorio
de data - 4 FEB. 2016
A xefa do servizo de Planificación Urbanística III
Lucía Linares Yáñez

DENOMINACIÓN:	PARROQUIA:	NÚCLEO:	LUGAR:
IGREXA DE NOICELA (PARROQUIAL DE SANTA MARÍA)	**NOICELA (SANTA MARÍA)**	**A CASANOVA**	

ADSCRICIÓN/ ESTILO	COORDENADAS:
VARIOS	UTM X = 529565 Y = 4792994

DESCRICIÓN

Encóntrase situada nunha zona rural, delimitando o seu perímetro relixioso, no que tamén se encontra o cemiterio, un pequeno muro realizado en pedra. A igrexa de Santa María de Noicela ten a súa orixe no século XVI, ao longo dos séculos foi sufrindo sucesivas modificacións, motivo polo cal as características que chegaron ata nós son fundamentalmente barrocas. Posúe unha soa nave e unha ábsida, ambas con cuberta de madeira. Ó muro do presbiterio foille engadida unha sancristía, e a esta, máis recentemente, un segundo corpo que, na actualidade, funciona tamén como sancristía. O sistema construtivo é fundamentalmente a base de muros de carga. A cuberta posúe dúas augas, cunha cubrición de tella. A ornamentación interior e exterior é extremadamente sinxela. A fachada, na que se concentra a práctica totalidade da decoración, é de gran simetría e sobriedade. Posúe unha porta rectangular, con xambas enmarcadas e lintel moldurado, situándose sobre esta unha fornela que acolle á imaxe pétrea de Santa María (flanqueada por dous escudos) e unha pequena fiestra rectangular que permite a entrada de luz natural ó coro.Os escudos da fachada con partición irregular contan coas armas dos Bermúdez de Castro, Andrade e Mariñas e outra co emblema da orde dos Agostiños, timbrado de capelo de abade.Forma parte do conxunto de templos parroquiais con maior valor histórico-artístico do territorio municipal, centrando as relacións sociais do medio rural inmediato.

CATEGORÍA	TITULARIDADE	NIVEL DE PROTECCIÓN	ESTADO DE CONSERVACIÓN	USO
INVENTARIADO	PRIVADO	INTEGRAL	BO	RELIXIOSO

CLASE DE SOLO	ORDENANZA DE APLICACIÓN
SOLO RÚSTICO DE PROTECCIÓN DAS AUGAS SOLO RÚSTICO DE PROTECCIÓN DE ESPAZOS NATURAIS	

OBSERVACIÓNS

Configura un espazo singular coas cruces do adro que teñen ficha propia ER-1102, no adro tamén pódese atopar unha sepultura que ten gravado un escudo moi erosionado con tres helmos empenechados e o xaquelado dos Bermúdez. Para aquelas obras que supoñan remocións de terras, dentro da área de protección, será preceptiva unha intervención arqueolóxica que ditaminará a Consellería de Cultura, previamente á concesión de licenza.Os seus escudos contan coa categoría de Ben de Interese Cultural (Decreto 571/1963) e disporán de protección integral.

APROBADO PROVISIONALMENTE POLO PLENO
En sesión de data,
18 NOV 2015
O SECRETARIO

ELEMENTOS A PROTEXER

MELLORAS NECESARIAS

OBRAS PROHIBIDAS	OBRAS PERMITIDAS
As derivadas do seu nivel de protección	As derivadas do seu nivel de protección

PLAN XERAL DE ORDENACIÓN MUNICIPAL
CONCELLO DE CARBALLO

CATÁLOGO DE ELEMENTOS A PROTEXER OU RECUPERAR

DENOMINACIÓN	CLAVE DE IDENTIFICACIÓN	PLANO P.X.O.M.
HÓRREO	CP-1101	D-02

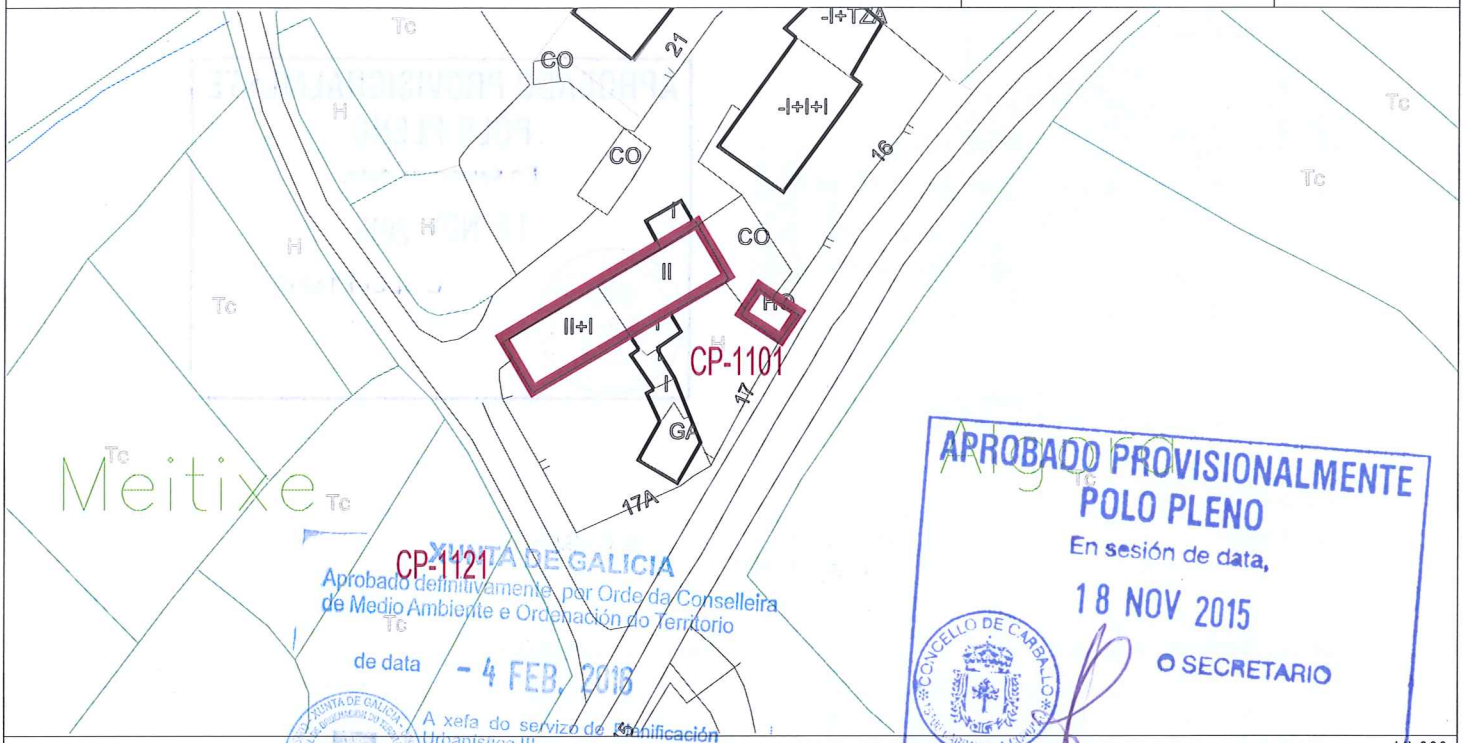

1/1.000

1/5.000

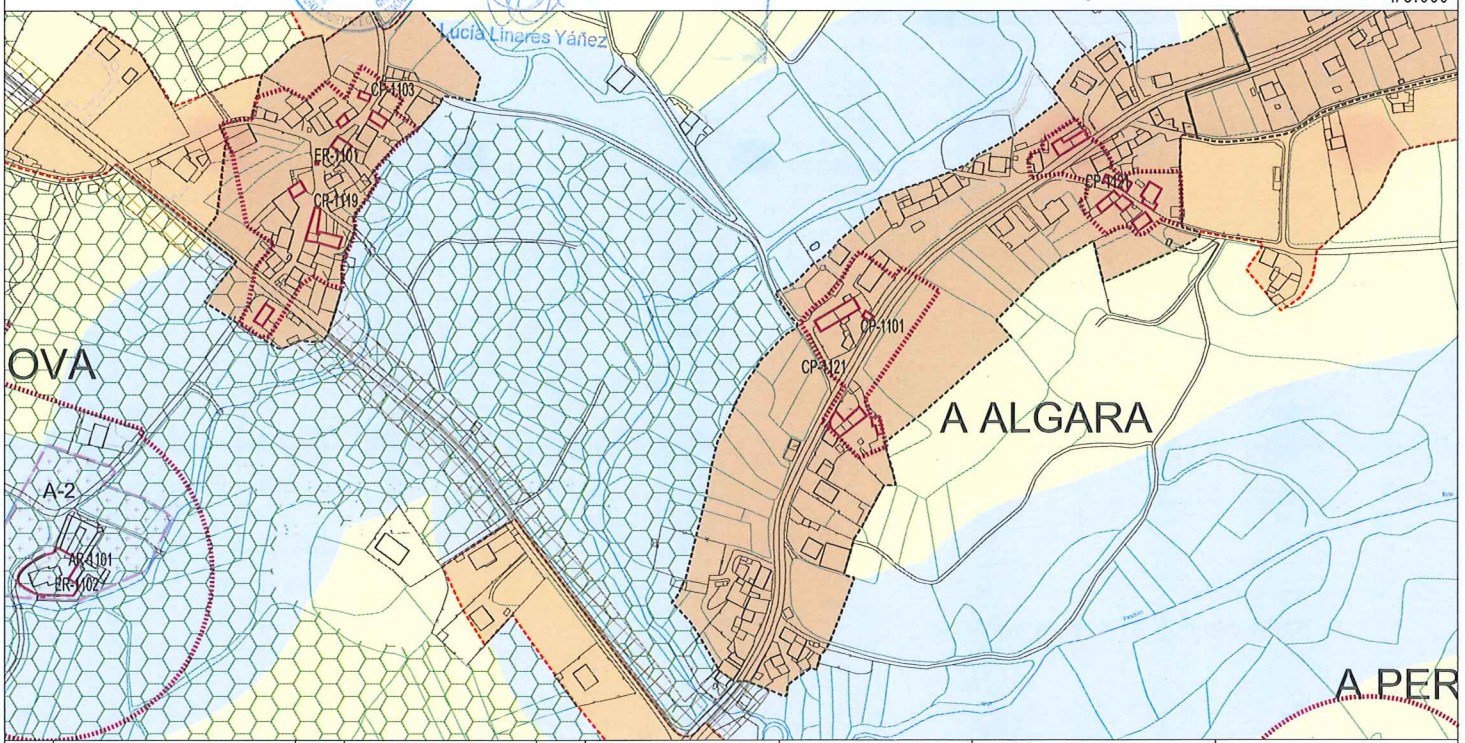

CONTORNO DE PROTECCIÓN	ELEMENTO CATALOGADO				COORDENADAS UTM-HUSO 29N X: X:	Y: Y:	
SOLO URBANO SU-C	SOLO URBANIZABLE DISPOSICIÓN TRANSITORIA 13ª SUR-T	SOLO NÚCLEO RURAL COMPLEXO NR-HT/C		SOLO RÚSTICO DE PROTECCIÓN FORESTAL SR-PF	SOLO RÚSTICO DE PROTECCIÓN PATRIMONIAL SR-PP	SOLO RÚSTICO DE PROTECCIÓN PAISAXÍSTICA SR-PX	
SOLO URBANO NON CONSOLIDADO SU-NC	SOLO NÚCLEO RURAL HISTÓRICO-TRADICIONAL NR-HT	SOLO RÚSTICO DE PROTECCIÓN ORDINARIA SR-PO		SOLO RÚSTICO DE PROTECCIÓN DE COSTAS SR-PC	SOLO RÚSTICO DE PROTECCIÓN DE INFRAESTRUCTURAS SR-PI	ACTUACIÓN INTEGRAL EN SOLO DE NÚCLEO RURAL	
SOLO URBANIZABLE DELIMITADO SUR-D	SOLO NÚCLEO RURAL COMÚN NR-C	SOLO RÚSTICO DE PROTECCIÓN AGROPECUARIA SR-PA		SOLO RÚSTICO DE PROTECCIÓN DAS AUGAS SR-PR	SOLO RÚSTICO DE PROTECCIÓN DE ESPAZOS NATURAIS SR-PN	PLAN ESPECIAL DE DOTACIÓNS E ESPAZOS LIBRES DO LITORAL (PE)	

CLASE DE ELEMENTO	TIPOLOXÍA	CLAVE DE IDENTIFICACIÓN
ARQUITECTURA	CONSTRUCIÓN POPULAR	**CP-1101**



APROBADO PROVISIONALMENTE
POLO PLENO
En sesión de data,
18 NOV 2015
O SECRETARIO
CONCELLO DE CARBALLO

DENOMINACIÓN:	PARROQUIA:	NÚCLEO:	LUGAR:
HÓRREO	**NOICELA (SANTA MARÍA)**	**A ALGARA**	

ADSCRICIÓN/ ESTILO	COORDENADAS:
ARQUITECTURA POPULAR	UTM X = 530105 Y = 4793162

DESCRICIÓN

Hórreo sobre muros de mampostería con ventilación lateral da cámara do hórreo mediante estrutura de ladrillo, antigamente acadada mediante a interposición de pedras irregulares formando entrepanos calados, por interposición de cuñas perpendiculares á dirección principal das fiadas, e pé dereito intermedio de reforzo.
É o único elemento destas características no núcleo, establecendo a necesaria referencia histórica respecto á edificación tradicional e al aproveitamento agrícola do territorio.

CATEGORÍA	TITULARIDADE	NIVEL DE PROTECCIÓN	ESTADO DE CONSERVACIÓN	USO
INCLUIDO NO CATÁLOGO	PRIVADO	ESTRUTURAL	BO	HÓRREO

CLASE DE SOLO	ORDENANZA DE APLICACIÓN
SOLO DE NÚCLEO RURAL HISTÓRICO -TRADICIONAL	

XUNTA DE GALICIA
Aprobado definitivamente por Orde da Conselleira de Medio Ambiente e Ordenación do Territorio
do data - 4 FEB. 2016
A xefa do servizo de Planificación Urbanística III
Lucía Linares Yáñez

OBSERVACIÓNS

ELEMENTOS A PROTEXER

MELLORAS NECESARIAS

OBRAS PROHIBIDAS	OBRAS PERMITIDAS
As derivadas do seu nivel de protección	As derivadas do seu nivel de protección

PLAN XERAL DE ORDENACIÓN MUNICIPAL
CONCELLO DE CARBALLO

CATÁLOGO DE ELEMENTOS A PROTEXER OU RECUPERAR

DENOMINACIÓN	CLAVE DE IDENTIFICACIÓN	PLANO P.X.O.M.
HÓRREO	CP-1102	D-02

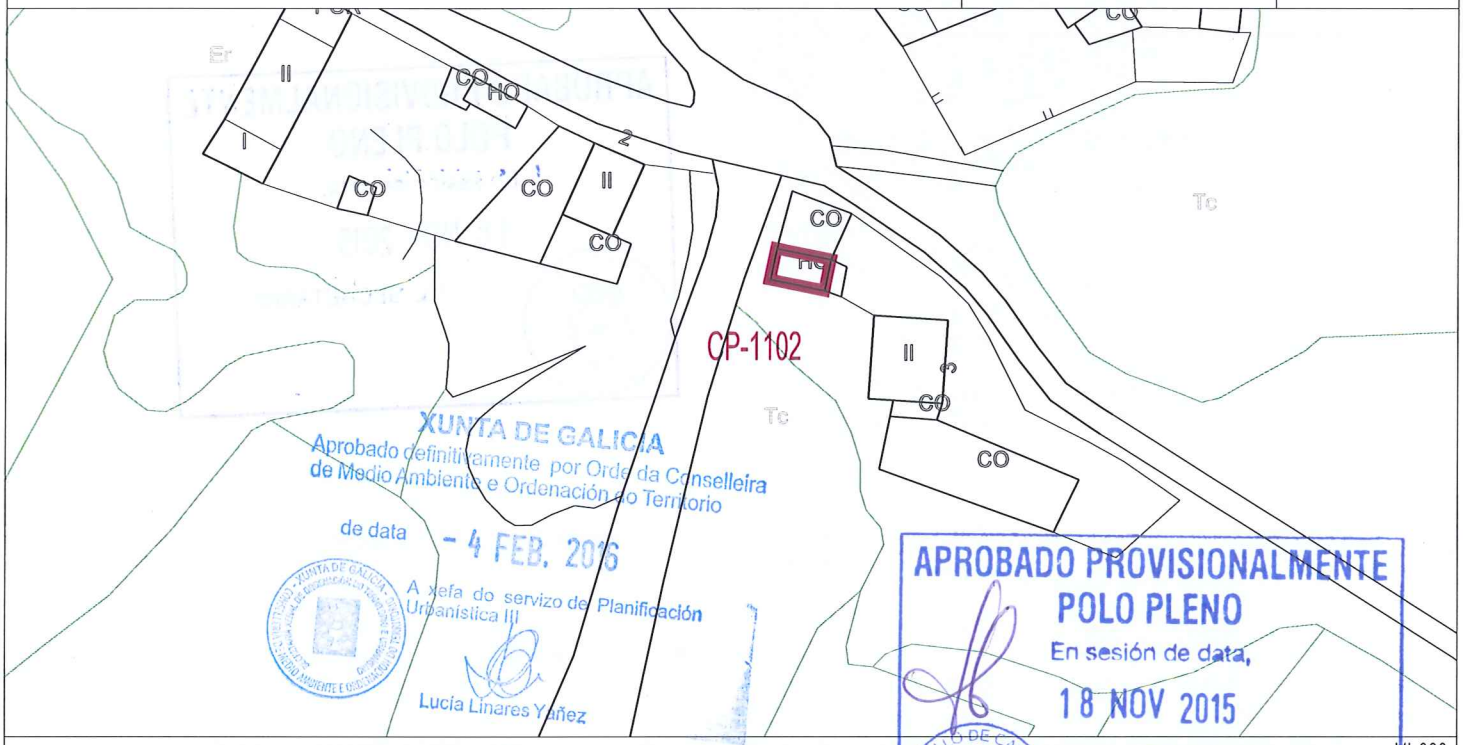

1/1.000

1/5.000

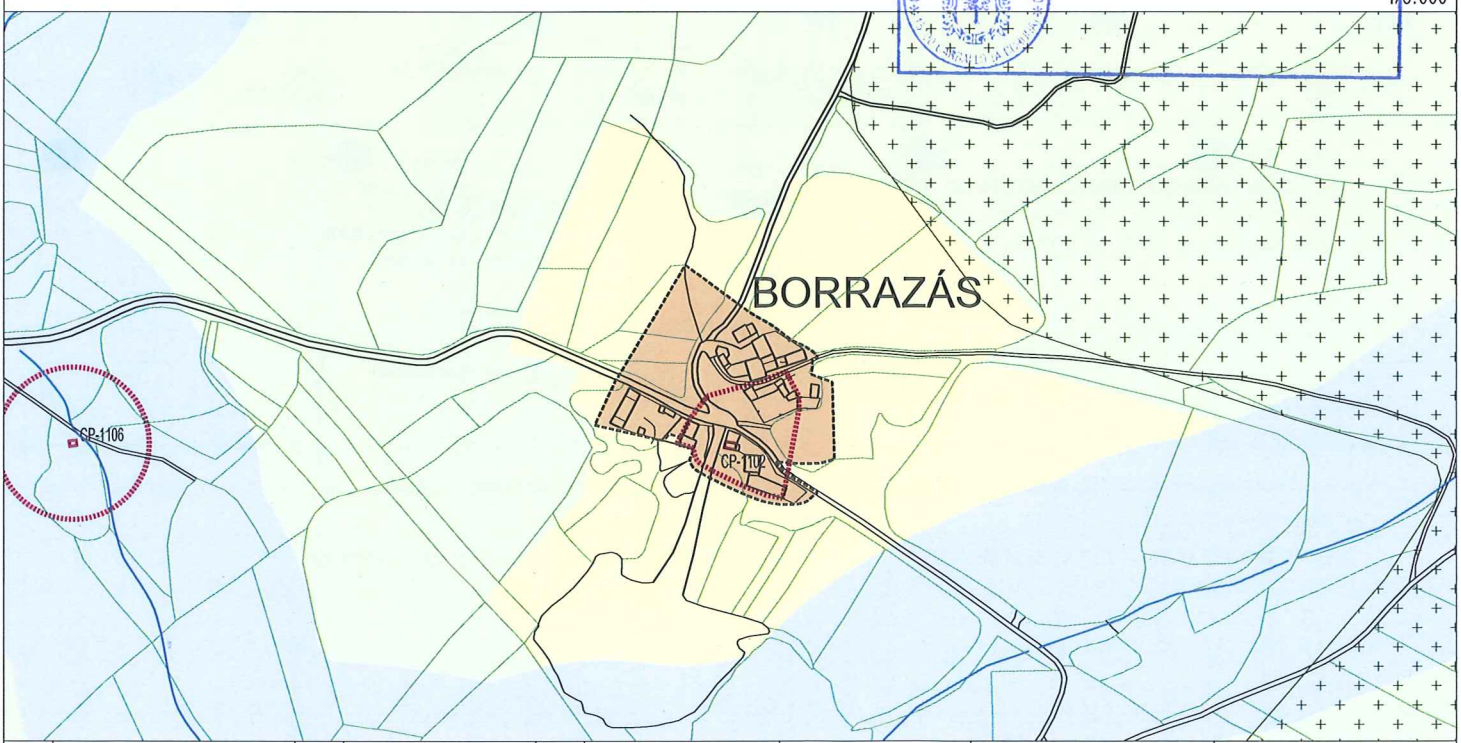

CONTORNO DE PROTECCIÓN	ELEMENTO CATALOGADO				COORDENADAS UTM-HUSO 29N X: X:	Y: Y:	
SOLO URBANO SU-C	SOLO URBANIZABLE DISPOSICIÓN TRANSITORIA 13ª SUR-T	SOLO NÚCLEO RURAL COMPLEXO NR-HT/C		SOLO RÚSTICO DE PROTECCIÓN FORESTAL SR-PF	SOLO RÚSTICO DE PROTECCIÓN PATRIMONIAL SR-PP	SOLO RÚSTICO DE PROTECCIÓN PAISAXÍSTICA SR-PX	
SOLO URBANO NON CONSOLIDADO SU-NC	SOLO NÚCLEO RURAL HISTÓRICO-TRADICIONAL NR-HT	SOLO RÚSTICO DE PROTECCIÓN ORDINARIA SR-PO		SOLO RÚSTICO DE PROTECCIÓN DE COSTAS SR-PC	SOLO RÚSTICO DE PROTECCIÓN DE INFRAESTRUCTURAS SR-PI	ACTUACIÓN INTEGRAL EN SOLO DE NÚCLEO RURAL	
SOLO URBANIZABLE DELIMITADO SUR-D	SOLO NÚCLEO RURAL COMÚN NR-C	SOLO RÚSTICO DE PROTECCIÓN AGROPECUARIA SR-PA		SOLO RÚSTICO DE PROTECCIÓN DAS AUGAS SR-PR	SOLO RÚSTICO DE PROTECCIÓN DE ESPAZOS NATURAIS SR-PN	PLAN ESPECIAL DE DOTACIÓNS E ESPAZOS LIBRES DO LITORAL (PE)	

CLASE DE ELEMENTO	TIPOLOXÍA	CLAVE DE IDENTIFICACIÓN
ARQUITECTURA	CONSTRUCIÓN POPULAR	**CP-1102**



APROBADO PROVISIONALMENTE
POLO PLENO
En sesión de data,
18 NOV 2015
O SECRETARIO
CONCELLO DE CARBALLO

DENOMINACIÓN:	PARROQUIA:	NÚCLEO:	LUGAR:
HÓRREO	**NOICELA (SANTA MARÍA)**	**BORRAZÁS**	**BORRAZÁS**

ADSCRICIÓN/ ESTILO	COORDENADAS:		
ARQUITECTURA POPULAR	UTM	X = 531440	Y = 4793260

DESCRICIÓN

Hórreo de pedra sobre celeiro constituído por muros de mampostería que pechan o espazo inferior. Presenta frontes de cantería e laterais de ventilación dispostas en ringleiras horizontais.

CATEGORÍA	TITULARIDADE	NIVEL DE PROTECCIÓN	ESTADO DE CONSERVACIÓN	USO
BIC	PRIVADO	INTEGRAL	BO	HÓRREO

CLASE DE SOLO	ORDENANZA DE APLICACIÓN
SOLO DE NÚCLEO RURAL HISTÓRICO -TRADICIONAL	

XUNTA DE GALICIA
Aprobado definitivamente por Orde da Conselleira de Medio Ambiente e Ordenación do Territorio
de data - 4 FEB. 2016
A xefa do servizo de Planificación Urbanística III
Lucía Linares Yáñez

OBSERVACIÓNS

ELEMENTOS A PROTEXER

MELLORAS NECESARIAS

OBRAS PROHIBIDAS	OBRAS PERMITIDAS
As derivadas do seu nivel de protección	As derivadas do seu nivel de protección

PLAN XERAL DE ORDENACIÓN MUNICIPAL
CONCELLO DE CARBALLO

CATÁLOGO DE ELEMENTOS A PROTEXER OU RECUPERAR

DENOMINACIÓN	CLAVE DE IDENTIFICACIÓN	PLANO P.X.O.M.
HÓRREO	CP-1103	D-02

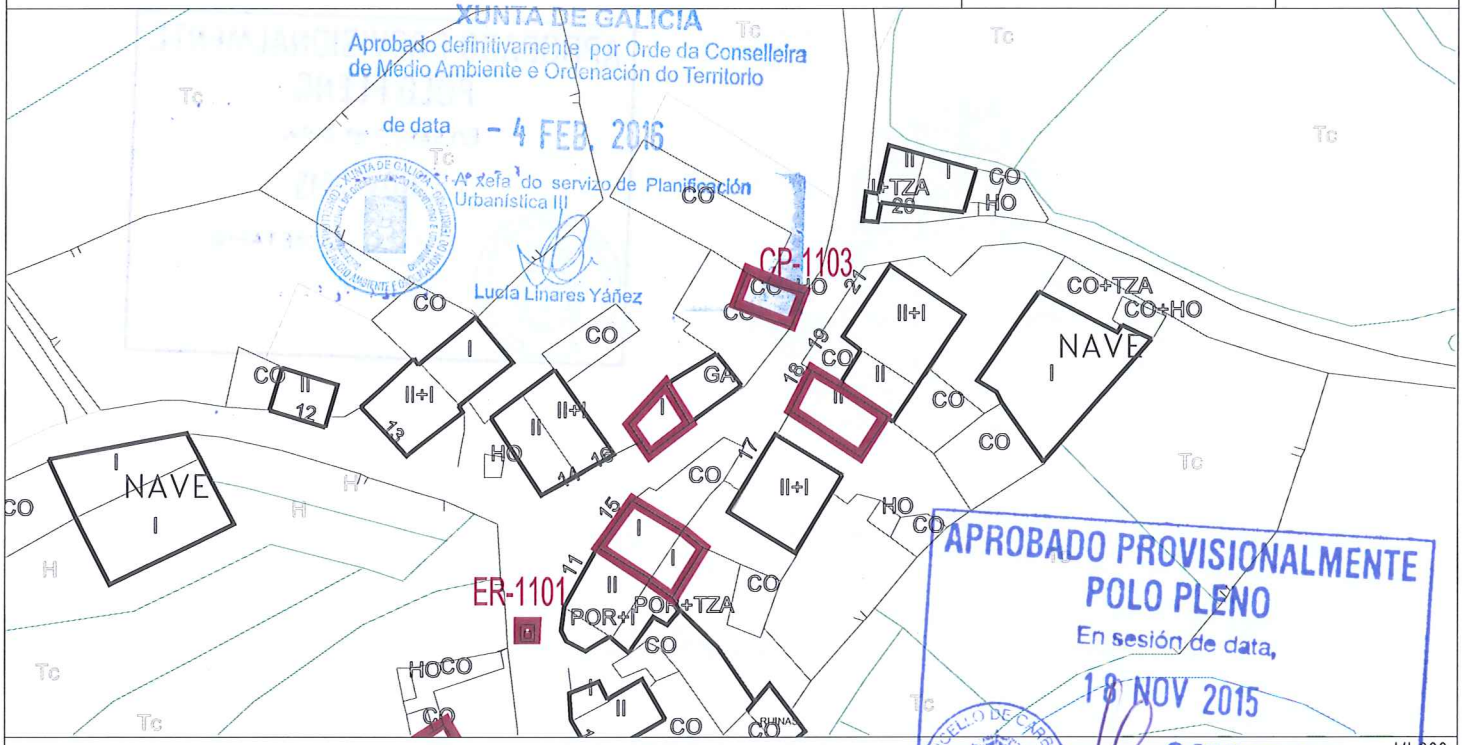

I/1.000

I/5.000

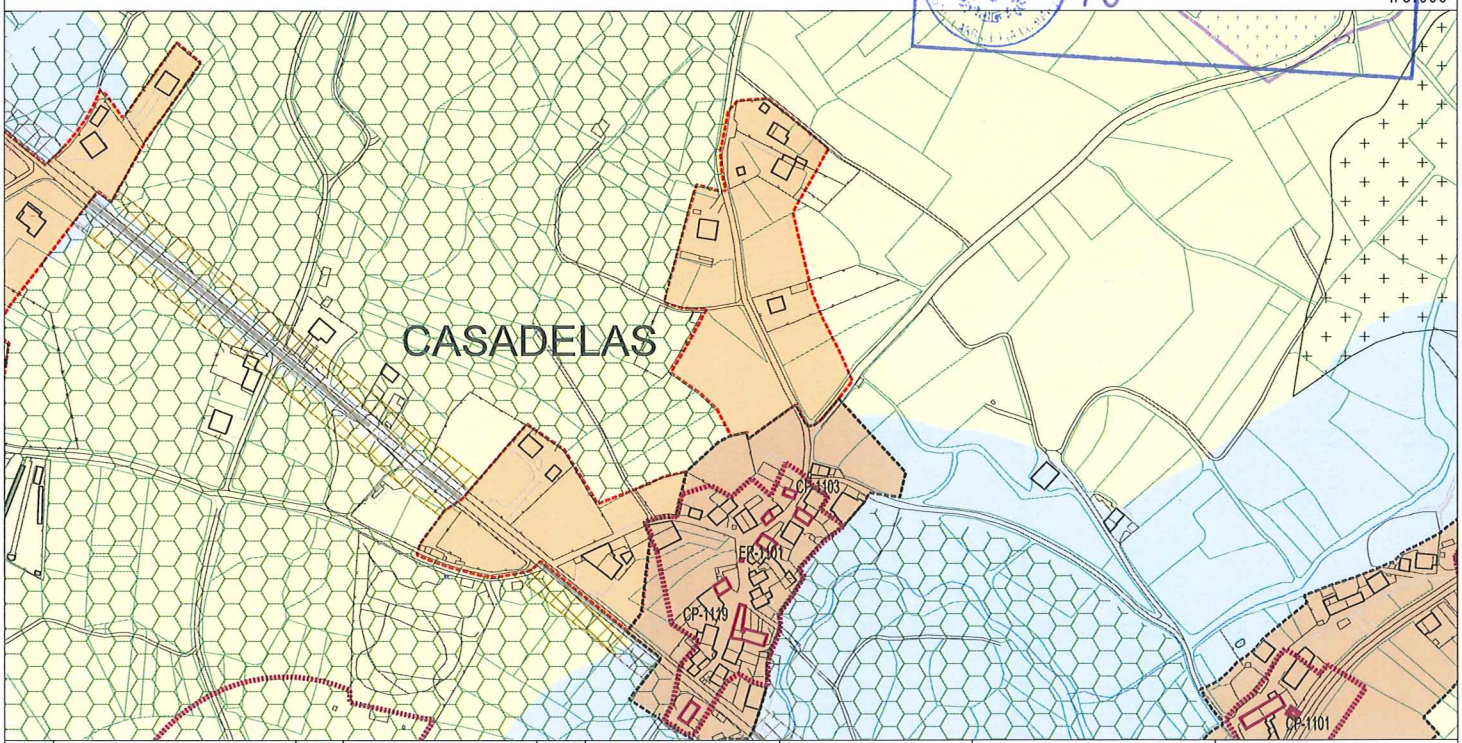

CONTORNO DE PROTECCIÓN	ELEMENTO CATALOGADO				COORDENADAS UTM-HUSO 29N X: X:	Y: Y:	
SOLO URBANO SU-C	SOLO URBANIZABLE DISPOSICIÓN TRANSITORIA 13ª SUR-T	SOLO NÚCLEO RURAL COMPLEXO NR-HT/C		SOLO RÚSTICO DE PROTECCIÓN FORESTAL SR-PF	SOLO RÚSTICO DE PROTECCIÓN PATRIMONIAL SR-PP	SOLO RÚSTICO DE PROTECCIÓN PAISAXÍSTICA SR-PX	
SOLO URBANO NON CONSOLIDADO SU-NC	SOLO NÚCLEO RURAL HISTÓRICO-TRADICIONAL NR-HT	SOLO RÚSTICO DE PROTECCIÓN ORDINARIA SR-PO		SOLO RÚSTICO DE PROTECCIÓN DE COSTAS SR-PC	SOLO RÚSTICO DE PROTECCIÓN DE INFRAESTRUCTURAS SR-PI	ACTUACIÓN INTEGRAL EN SOLO DE NÚCLEO RURAL	
SOLO URBANIZABLE DELIMITADO SUR-D	SOLO NÚCLEO RURAL COMÚN NR-C	SOLO RÚSTICO DE PROTECCIÓN AGROPECUARIA SR-PA		SOLO RÚSTICO DE PROTECCIÓN DAS AUGAS SR-PR	SOLO RÚSTICO DE PROTECCIÓN DE ESPAZOS NATURAIS SR-PN	PLAN ESPECIAL DE DOTACIÓNS E ESPAZOS LIBRES DO LITORAL (PE)	

CLASE DE ELEMENTO	TIPOLOXÍA	CLAVE DE IDENTIFICACIÓN
ARQUITECTURA	CONSTRUCIÓN POPULAR	**CP-1103**



APROBADO PROVISIONALMENTE POLO PLENO
En sesión de data,
18 NOV 2015
O SECRETARIO
CONCELLO DE CARBALLO

DENOMINACIÓN:	PARROQUIA:	NÚCLEO:	LUGAR:
HÓRREO	**NOICELA (SANTA MARÍA)**	**CASADELAS**	

ADSCRICIÓN/ ESTILO	COORDENADAS: UTM	X = 529775	Y = 4793307
ARQUITECTURA POPULAR			

DESCRICIÓN

Hórreo de pedra sobre celeiro constituído por muros de mampostería que pechan o espazo inferior. Presenta frontes de cantería e laterais de ventilación formados por pedras irregulares dispostas en ringleiras horizontais separadas por cuñas interpostas.
Constitúe un elemento de referencia respecto a os tipos construtivos tradicionais, formando parte dun conxunto arquitectónico de carácter popular que identifica ao núcleo.

CATEGORÍA	TITULARIDADE	NIVEL DE PROTECCIÓN	ESTADO DE CONSERVACIÓN	USO
BIC	PRIVADO	INTEGRAL	BO	HÓRREO

CLASE DE SOLO	ORDENANZA DE APLICACIÓN
SOLO DE NÚCLEO RURAL HISTÓRICO-TRADICIONAL	

OBSERVACIÓNS

ELEMENTOS A PROTEXER

MELLORAS NECESARIAS

XUNTA DE GALICIA
Aprobado definitivamente por Orde da Conselleira de Medio Ambiente e Ordenación do Territorio
de data - 4 FEB. 2016
A xefa do servizo de Planificación Urbanística III
Lucía Linares Yáñez

OBRAS PROHIBIDAS	OBRAS PERMITIDAS
As derivadas do seu nivel de protección	As derivadas do seu nivel de protección

PLAN XERAL DE ORDENACIÓN MUNICIPAL
CONCELLO DE CARBALLO

CATÁLOGO DE ELEMENTOS A PROTEXER OU RECUPERAR

DENOMINACIÓN	CLAVE DE IDENTIFICACIÓN	PLANO P.X.O.M.
HÓRREO	CP-1104	D-02

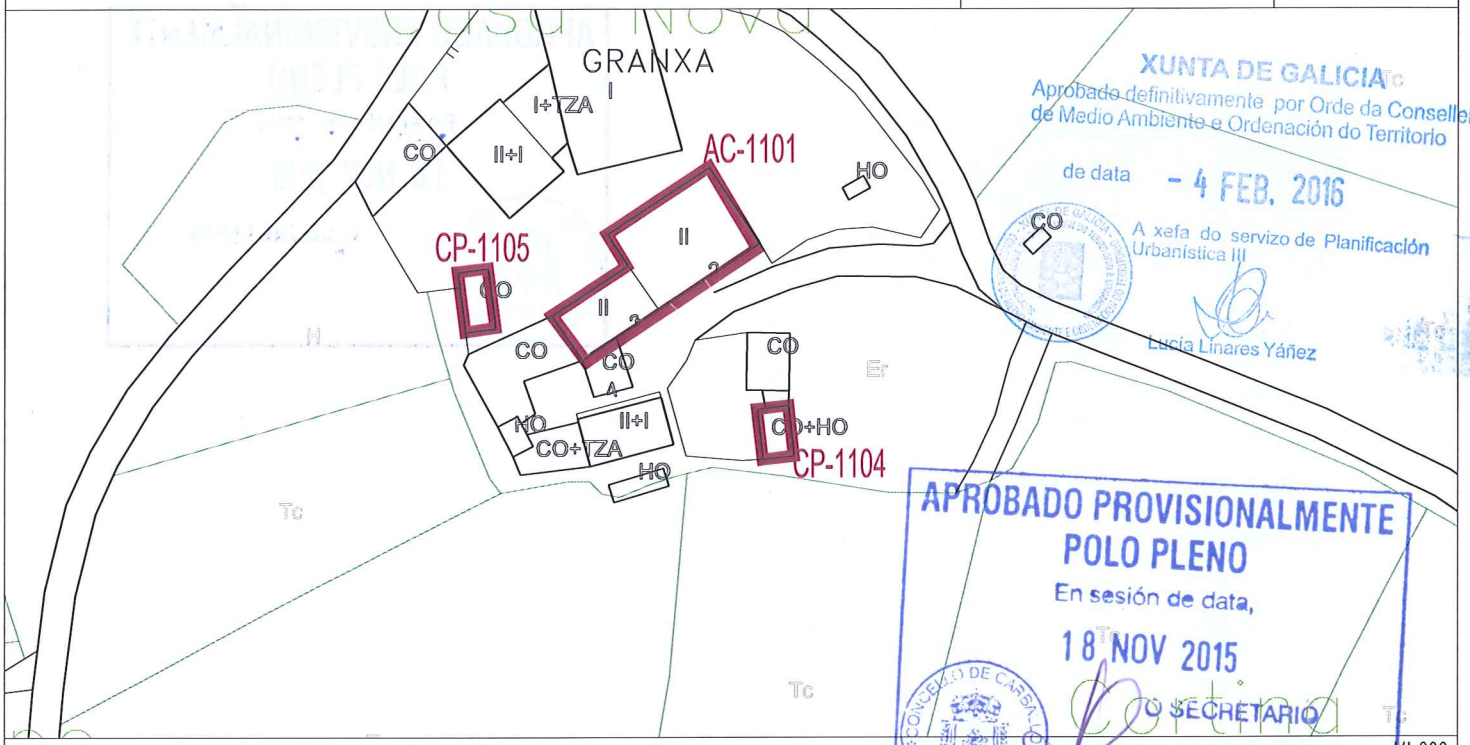

XUNTA DE GALICIA
Aprobado definitivamente por Orde da Conselleira de Medio Ambiente e Ordenación do Territorio
de data - 4 FEB. 2016
A xefa do servizo de Planificación Urbanística III
Lucía Linares Yáñez

APROBADO PROVISIONALMENTE
POLO PLENO
En sesión de data,
18 NOV 2015
O SECRETARIO

1/1.000
1/5.000



CONTORNO DE PROTECCIÓN	ELEMENTO CATALOGADO			COORDENADAS UTM-HUSO 29N X: X:	Y: Y:		
SOLO URBANO SU-C	SOLO URBANIZABLE DISPOSICIÓN TRANSITORIA 13ª SUR-T	SOLO NÚCLEO RURAL COMPLEXO NR-HT/C	SOLO RÚSTICO DE PROTECCIÓN FORESTAL SR-PF	SOLO RÚSTICO DE PROTECCIÓN PATRIMONIAL SR-PP	SOLO RÚSTICO DE PROTECCIÓN PAISAXÍSTICA SR-PX		
SOLO URBANO NON CONSOLIDADO SU-NC	SOLO NÚCLEO RURAL HISTÓRICO-TRADICIONAL NR-HT	SOLO RÚSTICO DE PROTECCIÓN ORDINARIA SR-PO	SOLO RÚSTICO DE PROTECCIÓN DE COSTAS SR-PC	SOLO RÚSTICO DE PROTECCIÓN DE INFRAESTRUCTURAS SR-PI	ACTUACIÓN INTEGRAL EN SOLO DE NÚCLEO RURAL		
SOLO URBANIZABLE DELIMITADO SUR-D	SOLO NÚCLEO RURAL COMÚN NR-C	SOLO RÚSTICO DE PROTECCIÓN AGROPECUARIA SR-PA	SOLO RÚSTICO DE PROTECCIÓN DAS AUGAS SR-PR	SOLO RÚSTICO DE PROTECCIÓN DE ESPAZOS NATURAIS SR-PN	PLAN ESPECIAL DE DOTACIÓNS E ESPAZOS LIBRES DO LITORAL (PE)		

CLASE DE ELEMENTO
ARQUITECTURA

TIPOLOXÍA
CONSTRUCIÓN POPULAR

CLAVE DE IDENTIFICACIÓN
CP-1104



APROBADO PROVISIONALMENTE
POLO PLENO
En sesión de data,
18 NOV 2015
O SECRETARIO

DENOMINACIÓN: **HÓRREO**

PARROQUIA: **NOICELA (SANTA MARÍA)**

NÚCLEO: **A CASANOVA**

LUGAR:

ADSCRICIÓN/ ESTILO

COORDENADAS:
UTM X = 529461 Y = 4793054

DESCRICIÓN
Hórreo sobre muros de mampostería con ventilación lateral da cámara do hórreo mediante pedras irregulares formando entrepanos calados, por interposición de cuñas perpendiculares á dirección principal das ringleiras, e pé dereito intermedio de reforzo. A cuberta a dúas augas de tella está parcialmente derruída.

CATEGORÍA	TITULARIDADE	NIVEL DE PROTECCIÓN	ESTADO DE CONSERVACIÓN	USO
INCLUIDO NO CATÁLOGO	PRIVADO	ESTRUTURAL	MALO	SEN USO

CLASE DE SOLO
SOLO DE NÚCLEO RURAL HISTÓRICO -TRADICIONAL

ORDENANZA DE APLICACIÓN

XUNTA DE GALICIA
Aprobado definitivamente por Orde da Conselleira de Medio Ambiente e Ordenación do Territorio
de data - 4 FEB. 2016
A xefa do servizo de Planificación Urbanística III
Lucía Linares Yáñez

OBSERVACIÓNS

ELEMENTOS A PROTEXER

MELLORAS NECESARIAS

OBRAS PROHIBIDAS	OBRAS PERMITIDAS
As derivadas do seu nivel de protección	As derivadas do seu nivel de protección

PLAN XERAL DE ORDENACIÓN MUNICIPAL
CONCELLO DE CARBALLO

CATÁLOGO DE ELEMENTOS A PROTEXER OU RECUPERAR

DENOMINACIÓN	CLAVE DE IDENTIFICACIÓN	PLANO P.X.O.M.
HÓRREO	CP-1105	D-02

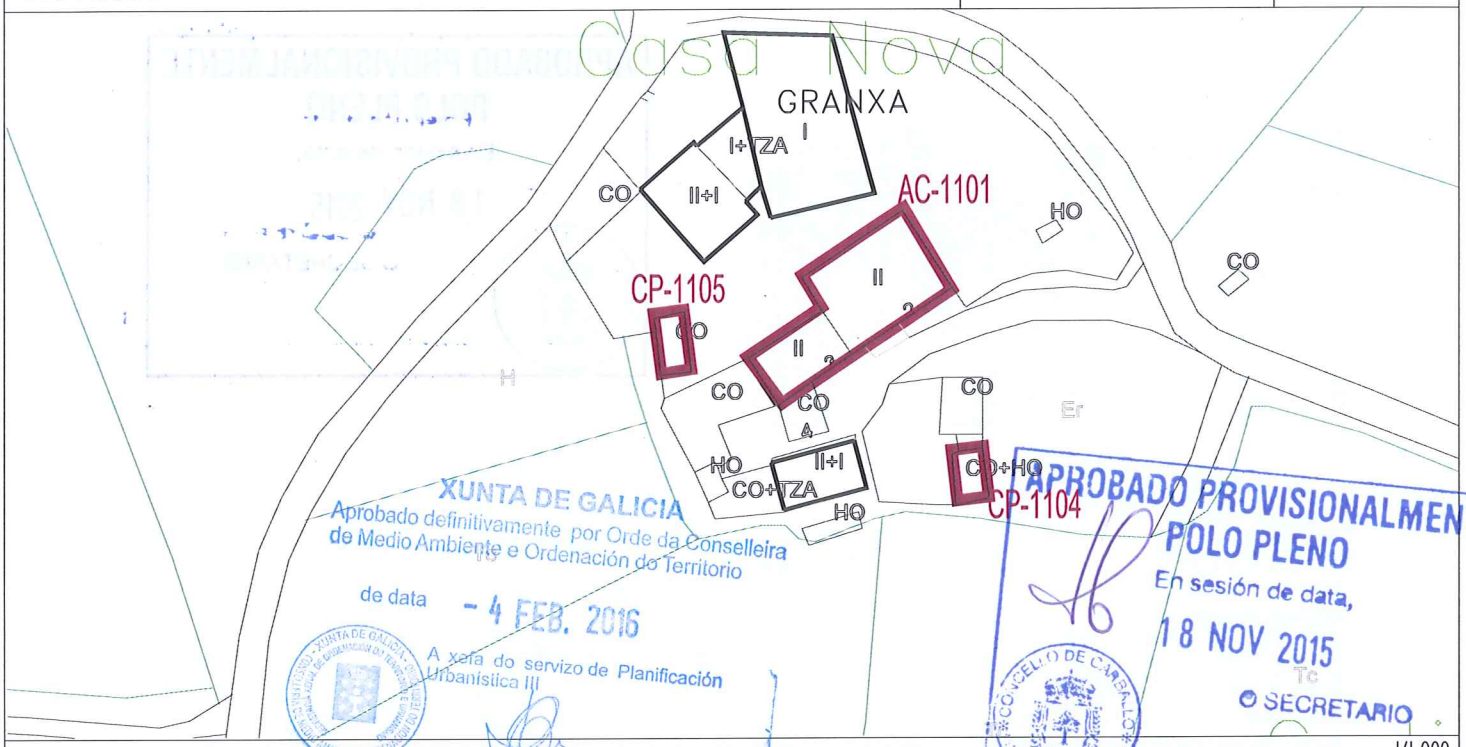

I/1.000

I/5.000

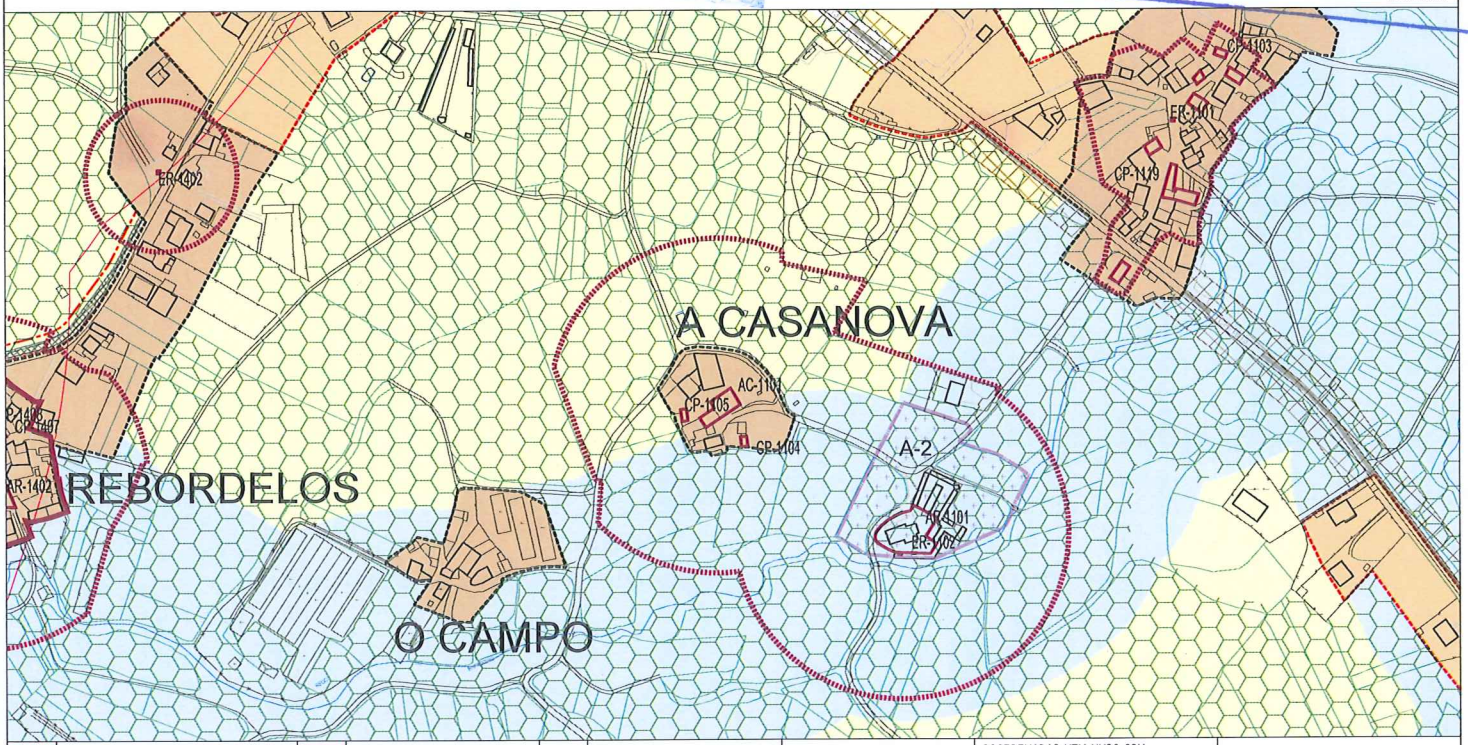

CONTORNO DE PROTECCIÓN	ELEMENTO CATALOGADO			COORDENADAS UTM-HUSO 29N X: X:		Y: Y:
SOLO URBANO SU-C	SOLO URBANIZABLE DISPOSICIÓN TRANSITORIA 13ª SUR-T	SOLO NÚCLEO RURAL COMPLEXO NR-HT/C		SOLO RÚSTICO DE PROTECCIÓN FORESTAL SR-PF	SOLO RÚSTICO DE PROTECCIÓN PATRIMONIAL SR-PP	SOLO RÚSTICO DE PROTECCIÓN PAISAXÍSTICA SR-PX
SOLO URBANO NON CONSOLIDADO SU-NC	SOLO NÚCLEO RURAL HISTÓRICO-TRADICIONAL NR-HT	SOLO RÚSTICO DE PROTECCIÓN ORDINARIA SR-PO		SOLO RÚSTICO DE PROTECCIÓN DE COSTAS SR-PC	SOLO RÚSTICO DE PROTECCIÓN DE INFRAESTRUCTURAS SR-PI	ACTUACIÓN INTEGRAL EN SOLO DE NÚCLEO RURAL
SOLO URBANIZABLE DELIMITADO SUR-D	SOLO NÚCLEO RURAL COMÚN NR-C	SOLO RÚSTICO DE PROTECCIÓN AGROPECUARIA SR-PA		SOLO RÚSTICO DE PROTECCIÓN DAS AUGAS SR-PR	SOLO RÚSTICO DE PROTECCIÓN DE ESPAZOS NATURAIS SR-PN	PLAN ESPECIAL DE DOTACIÓNS E ESPAZOS LIBRES DO LITORAL (PE)

CLASE DE ELEMENTO
ARQUITECTURA

TIPOLOXÍA
CONSTRUCIÓN POPULAR

CLAVE DE IDENTIFICACIÓN
CP-1105



APROBADO PROVISIONALMENTE
POLO PLENO
En sesión de data,
18 NOV 2015
O SECRETARIO

DENOMINACIÓN:	PARROQUIA:	NÚCLEO:	LUGAR:
HÓRREO	**NOICELA (SANTA MARÍA)**	**A CASANOVA**	

ADSCRICIÓN/ ESTILO

COORDENADAS:
UTM X = 529422 Y = 4793072

DESCRICIÓN
Hórreo sobre muros de mampostería con ventilación lateral da cámara do hórreo mediante pedras irregulares formando entrepanos calados, por interposición de cuñas perpendiculares á dirección principal das ringleiras. A cuberta é a dúas augas con cubrición de tella.

CATEGORÍA	TITULARIDADE	NIVEL DE PROTECCIÓN	ESTADO DE CONSERVACIÓN	USO
BIC	PRIVADO	INTEGRAL	REGULAR	HÓRREO

CLASE DE SOLO
SOLO DE NÚCLEO RURAL HISTÓRICO -TRADICIONAL

ORDENANZA DE APLICACIÓN

XUNTA DE GALICIA
Aprobado definitivamente por Orde da Conselleira de Medio Ambiente e Ordenación do Territorio
de data – 4 FEB. 2016
A xefa do servizo de Planificación Urbanística III
Lucía Linares Yáñez

OBSERVACIÓNS

ELEMENTOS A PROTEXER

MELLORAS NECESARIAS

OBRAS PROHIBIDAS	OBRAS PERMITIDAS
As derivadas do seu nivel de protección	As derivadas do seu nivel de protección

PLAN XERAL DE ORDENACIÓN MUNICIPAL
CONCELLO DE CARBALLO

CATÁLOGO DE ELEMENTOS A PROTEXER OU RECUPERAR

DENOMINACIÓN	CLAVE DE IDENTIFICACIÓN	PLANO P.X.O.M.
MUÍÑO	CP-1106	D-02



1/1.000

1/5.000

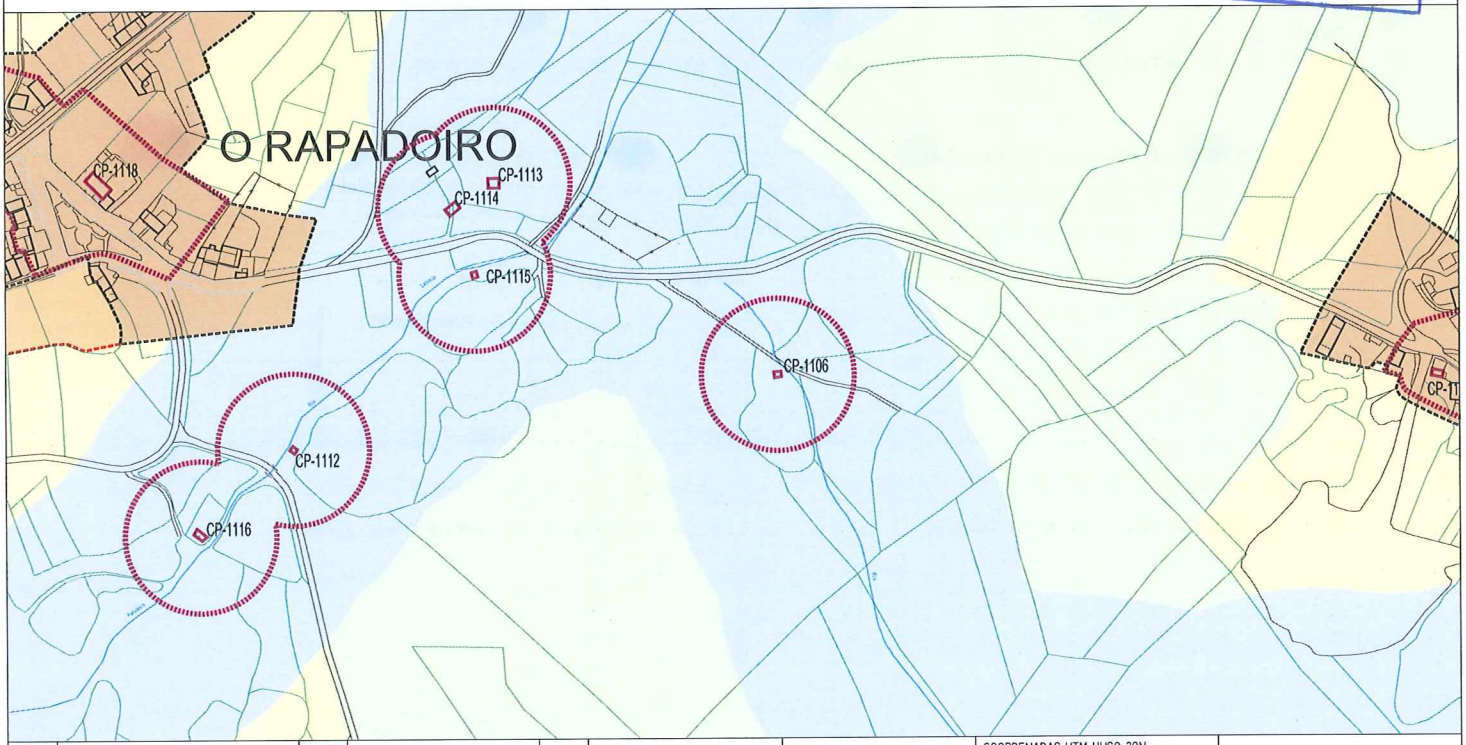

CONTORNO DE PROTECCIÓN	ELEMENTO CATALOGADO				COORDENADAS UTM-HUSO 29N X: X:	Y: Y:	
SOLO URBANO SU-C	SOLO URBANIZABLE DISPOSICIÓN TRANSITORIA 13ª SUR-T	SOLO NÚCLEO RURAL COMPLEXO NR-HT/C		SOLO RÚSTICO DE PROTECCIÓN FORESTAL SR-PF	SOLO RÚSTICO DE PROTECCIÓN PATRIMONIAL SR-PP	SOLO RÚSTICO DE PROTECCIÓN PAISAXÍSTICA SR-PX	
SOLO URBANO NON CONSOLIDADO SU-NC	SOLO NÚCLEO RURAL HISTÓRICO-TRADICIONAL NR-HT	SOLO RÚSTICO DE PROTECCIÓN ORDINARIA SR-PO		SOLO RÚSTICO DE PROTECCIÓN DE COSTAS SR-PC	SOLO RÚSTICO DE PROTECCIÓN DE INFRAESTRUCTURAS SR-PI	ACTUACIÓN INTEGRAL EN SOLO DE NÚCLEO RURAL	
SOLO URBANIZABLE DELIMITADO SUR-D	SOLO NÚCLEO RURAL COMÚN NR-C	SOLO RÚSTICO DE PROTECCIÓN AGROPECUARIA SR-PA		SOLO RÚSTICO DE PROTECCIÓN DAS AUGAS SR-PR	SOLO RÚSTICO DE PROTECCIÓN DE ESPAZOS NATURAIS SR-PN	PLAN ESPECIAL DE DOTACIÓNS E ESPAZOS LIBRES DO LITORAL (PE)	

fc|a

CLASE DE ELEMENTO
ARQUITECTURA

TIPOLOXÍA
CONSTRUCIÓN POPULAR

CLAVE DE IDENTIFICACIÓN
CP-1106



APROBADO PROVISIONALMENTE
POLO PLENO
En sesión de data,
18 NOV 2015
O SECRETARIO

DENOMINACIÓN:	PARROQUIA:	NÚCLEO:	LUGAR:
MUÍÑO	**NOICELA (SANTA MARÍA)**	**O RAPADOIRO**	**LABRADOS**

ADSCRICIÓN/ ESTILO

COORDENADAS:
UTM X = 531010 Y = 4793265

DESCRICIÓN
Muíño con estrutura de cantería en bastante bo estado, e con cuberta de tella a dúas augas.

CATEGORÍA	TITULARIDADE	NIVEL DE PROTECCIÓN	ESTADO DE CONSERVACIÓN	USO
INCLUIDO NO CATÁLOGO	PRIVADO	ESTRUTURAL	REGULAR	MUIÑO

CLASE DE SOLO
SOLO RÚSTICO DE PROTECCIÓN DAS AUGAS

ORDENANZA DE APLICACIÓN

XUNTA DE GALICIA
Aprobado definitivamente por Orde da Conselleira de Medio Ambiente e Ordenación do Territorio
de data - 4 FEB. 2016
A xefa do servizo de Planificación Urbanística III
Lucía Linares Yáñez

OBSERVACIÓNS

ELEMENTOS A PROTEXER
FORMACIÓN DE CUBERTA.

MELLORAS NECESARIAS

OBRAS PROHIBIDAS	OBRAS PERMITIDAS
As derivadas do seu nivel de protección	As derivadas do seu nivel de protección

PLAN XERAL DE ORDENACIÓN MUNICIPAL
CONCELLO DE CARBALLO

CATÁLOGO DE ELEMENTOS A PROTEXER OU RECUPERAR

DENOMINACIÓN	CLAVE DE IDENTIFICACIÓN	PLANO P.X.O.M.
HÓRREO	CP-1107	D-02

APROBADO PROVISIONALMENTE POLO PLENO
En sesión de data, 18 NOV 2015
O SECRETARIO

XUNTA DE GALICIA
Aprobado definitivamente por Orde da Conselleira de Medio Ambiente e Ordenación do Territorio
de data - 4 FEB. 2016
A xefa do servizo de Planificación Urbanística III
Lucía Liñares Yáñez

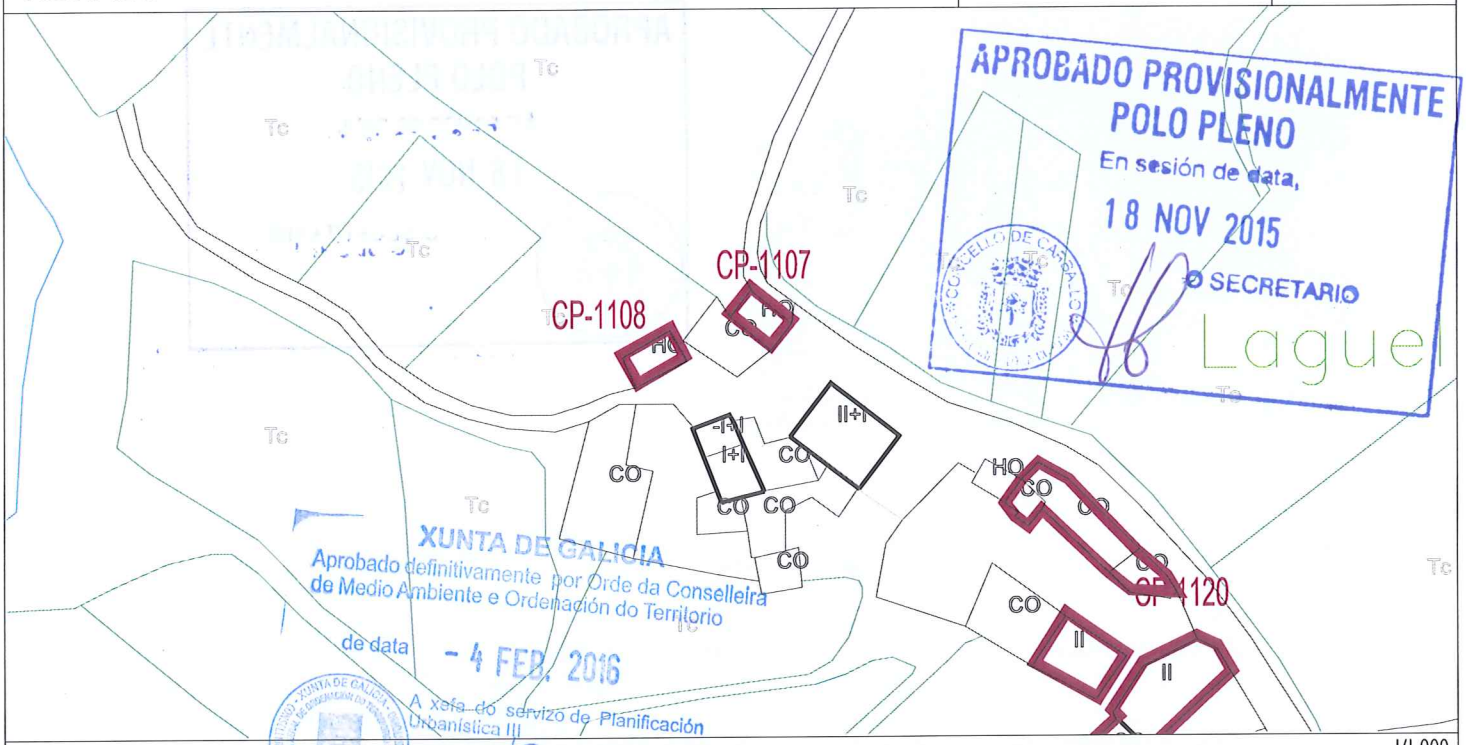

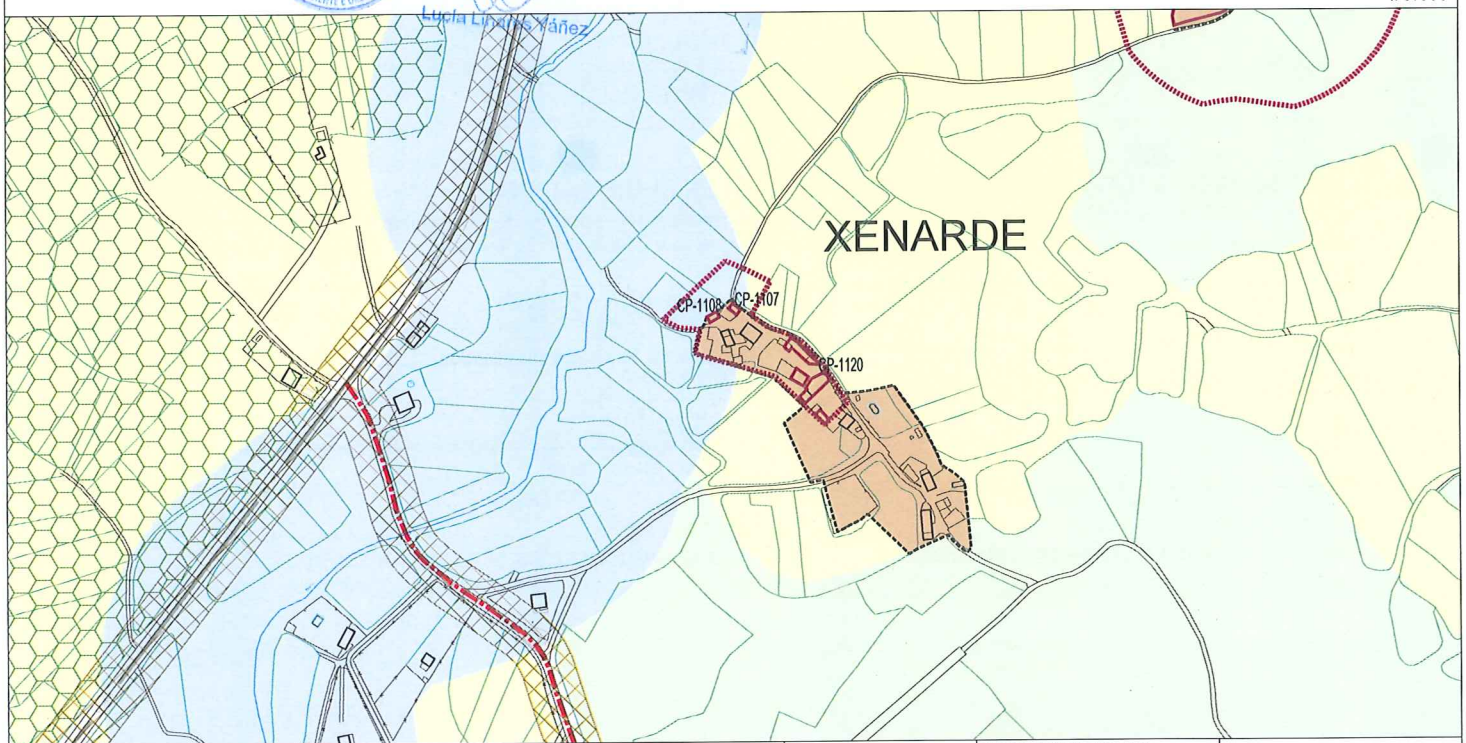

CONTORNO DE PROTECCIÓN	ELEMENTO CATALOGADO			COORDENADAS UTM-HUSO 29N X: X:		Y: Y:
SOLO URBANO SU-C	SOLO URBANIZABLE DISPOSICIÓN TRANSITORIA 13ª SUR-T	SOLO NÚCLEO RURAL COMPLEXO NR-HT/C		SOLO RÚSTICO DE PROTECCIÓN FORESTAL SR-PF	SOLO RÚSTICO DE PROTECCIÓN PATRIMONIAL SR-PP	SOLO RÚSTICO DE PROTECCIÓN PAISAXÍSTICA SR-PX
SOLO URBANO NON CONSOLIDADO SU-NC	SOLO NÚCLEO RURAL HISTÓRICO-TRADICIONAL NR-HT	SOLO RÚSTICO DE PROTECCIÓN ORDINARIA SR-PO		SOLO RÚSTICO DE PROTECCIÓN DE COSTAS SR-PC	SOLO RÚSTICO DE PROTECCIÓN DE INFRAESTRUCTURAS SR-PI	ACTUACIÓN INTEGRAL EN SOLO DE NÚCLEO RURAL
SOLO URBANIZABLE DELIMITADO SUR-D	SOLO NÚCLEO RURAL COMÚN NR-C	SOLO RÚSTICO DE PROTECCIÓN AGROPECUARIA SR-PA		SOLO RÚSTICO DE PROTECCIÓN DAS AUGAS SR-PR	SOLO RÚSTICO DE PROTECCIÓN DE ESPAZOS NATURAIS SR-PN	PLAN ESPECIAL DE DOTACIÓNS E ESPAZOS LIBRES DO LITORAL (PE)

CLASE DE ELEMENTO
ARQUITECTURA

TIPOLOXÍA
CONSTRUCIÓN POPULAR

CLAVE DE IDENTIFICACIÓN
CP-1107



APROBADO PROVISIONALMENTE
POLO PLENO
En sesión de data,
18 NOV 2015
O SECRETARIO

DENOMINACIÓN: **HÓRREO**

PARROQUIA: **NOICELA (SANTA MARÍA)**

NÚCLEO: **XERNADE**

LUGAR:

ADSCRICIÓN/ ESTILO: ARQUITECTURA POPULAR

COORDENADAS: UTM X = 530092 Y = 4792586

DESCRICIÓN
Hórreo levantado sobre celeiro inferior de mampostería, solución que se estende a todo o cerramento, con reforzos de cantería e ventilación por interposición de cuñas alternadas nas ringleiras inferiores.

CATEGORÍA	TITULARIDADE	NIVEL DE PROTECCIÓN	ESTADO DE CONSERVACIÓN	USO
BIC	PRIVADO	INTEGRAL	BO	HÓRREO

CLASE DE SOLO: SOLO DE NÚCLEO RURAL HISTÓRICO -TRADICIONAL

ORDENANZA DE APLICACIÓN

XUNTA DE GALICIA
Aprobado definitivamente por Orde da Conselleira de Medio Ambiente e Ordenación do Territorio
de data – 4 FEB. 2016
A xefa do servizo de Planificación Urbanística III
Lucía Linares Yáñez

OBSERVACIÓNS

ELEMENTOS A PROTEXER

MELLORAS NECESARIAS

OBRAS PROHIBIDAS	OBRAS PERMITIDAS
As derivadas do seu nivel de protección	As derivadas do seu nivel de protección

PLAN XERAL DE ORDENACIÓN MUNICIPAL
CONCELLO DE CARBALLO

CATÁLOGO DE ELEMENTOS A PROTEXER OU RECUPERAR

DENOMINACIÓN	CLAVE DE IDENTIFICACIÓN	PLANO P.X.O.M.
HÓRREOS EN XERNADE	CP-1108	D-02

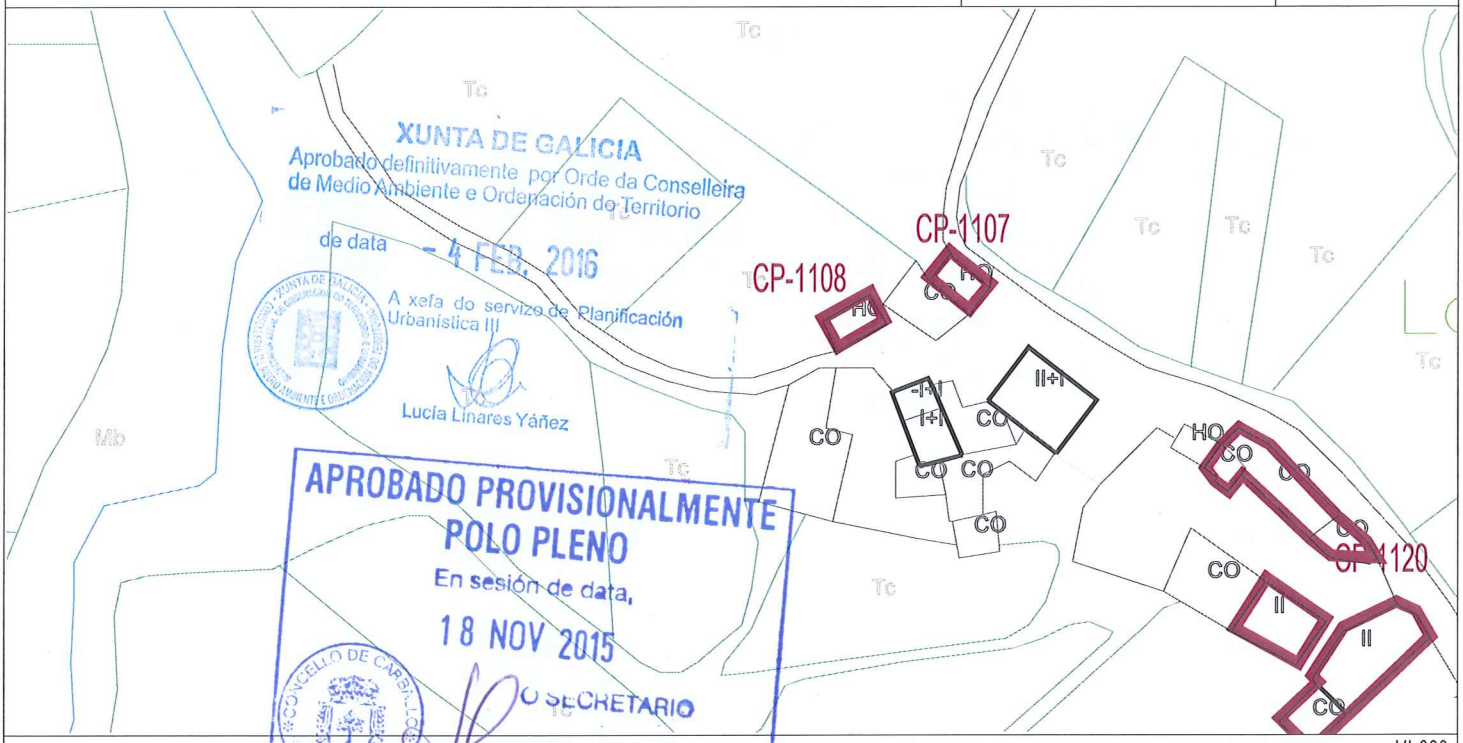

1/1.000

1/5.000

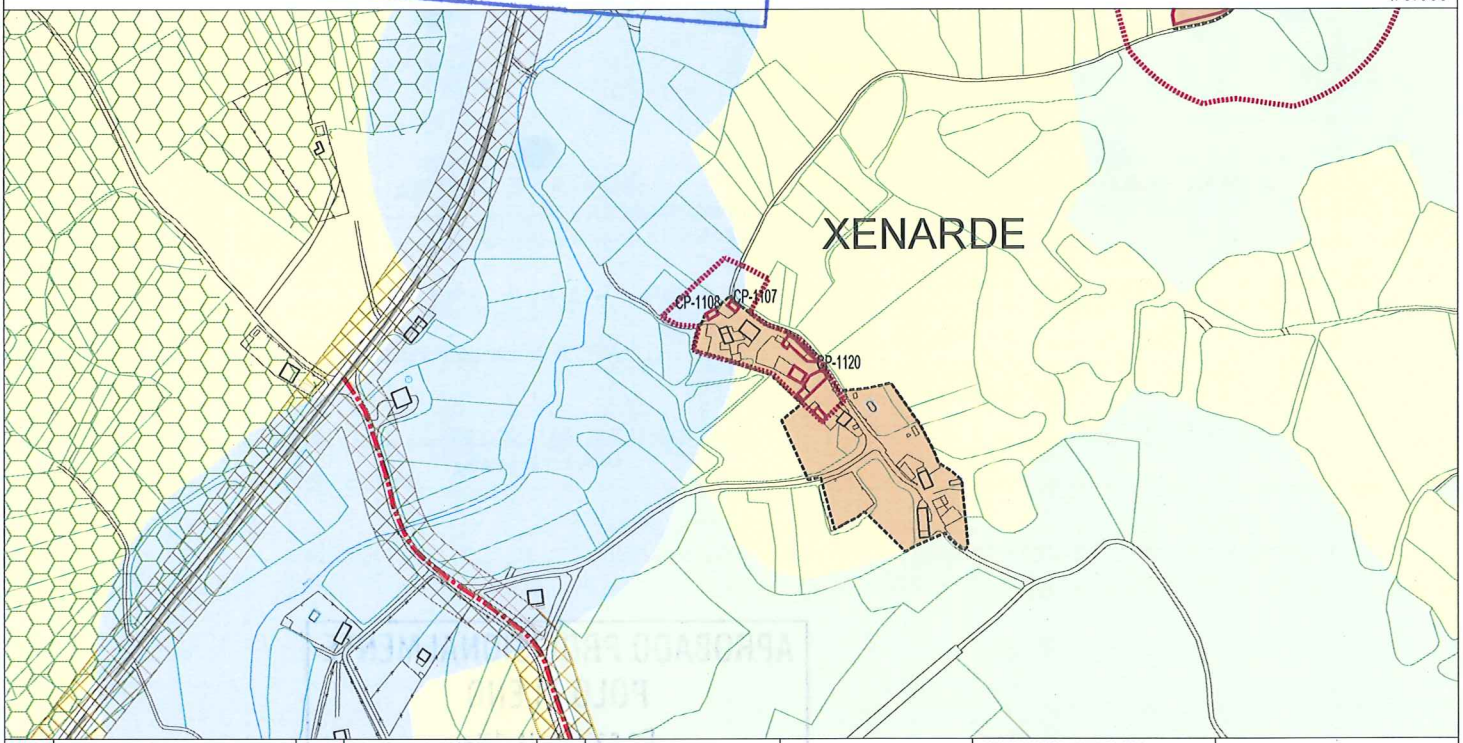

CONTORNO DE PROTECCIÓN	ELEMENTO CATALOGADO			COORDENADAS UTM-HUSO 29N X:	Y:	
SOLO URBANO SU-C	SOLO URBANIZABLE DISPOSICIÓN TRANSITORIA 13ª SUR-T	SOLO NÚCLEO RURAL COMPLEXO NR-HT/C	SOLO RÚSTICO DE PROTECCIÓN FORESTAL SR-PF	SOLO RÚSTICO DE PROTECCIÓN PATRIMONIAL SR-PP	SOLO RÚSTICO DE PROTECCIÓN PAISAXÍSTICA SR-PX	
SOLO URBANO NON CONSOLIDADO SU-NC	SOLO NÚCLEO RURAL HISTÓRICO-TRADICIONAL NR-HT	SOLO RÚSTICO DE PROTECCIÓN ORDINARIA SR-PO	SOLO RÚSTICO DE PROTECCIÓN DE COSTAS SR-PC	SOLO RÚSTICO DE PROTECCIÓN DE INFRAESTRUCTURAS SR-PI	ACTUACIÓN INTEGRAL EN SOLO DE NÚCLEO RURAL	
SOLO URBANIZABLE DELIMITADO SUR-D	SOLO NÚCLEO RURAL COMÚN NR-C	SOLO RÚSTICO DE PROTECCIÓN AGROPECUARIA SR-PA	SOLO RÚSTICO DE PROTECCIÓN DAS AUGAS SR-PR	SOLO RÚSTICO DE PROTECCIÓN DE ESPAZOS NATURAIS SR-PN	PLAN ESPECIAL DE DOTACIÓNS E ESPAZOS LIBRES DO LITORAL (PE)	

CLASE DE ELEMENTO	TIPOLOXÍA	CLAVE DE IDENTIFICACIÓN
ARQUITECTURA	CONSTRUCIÓN POPULAR	**CP-1108**





DENOMINACIÓN:	PARROQUIA:	NÚCLEO:	LUGAR:
HÓRREOS EN XERNADE	**NOICELA (SANTA MARÍA)**	**XERNADE**	

ADSCRICIÓN/ ESTILO	COORDENADAS:		
ARQUITECTURA POPULAR	UTM	X = 530077	Y = 4792581

DESCRICIÓN

Hórreo situado nas proximidades a outro de similares características, levantado sobre celeiro inferior de mampostería, solución que se estende a todo o cerramento, con reforzos de cantería e ventilación por interposición de cuñas alternadas nas ringleiras inferiores.

CATEGORÍA	TITULARIDADE	NIVEL DE PROTECCIÓN	ESTADO DE CONSERVACIÓN	USO
BIC	PRIVADO	INTEGRAL	BO	HÓRREO

CLASE DE SOLO	ORDENANZA DE APLICACIÓN
SOLO DE NÚCLEO RURAL HISTÓRICO -TRADICIONAL	

OBSERVACIÓNS

ELEMENTOS A PROTEXER

MELLORAS NECESARIAS

XUNTA DE GALICIA
Aprobado definitivamente por Orde da Conselleira de Medio Ambiente e Ordenación do Territorio
de data – 4 FEB. 2016
A xefa do servizo de Planificación Urbanística III
Lucía Linares Yáñez

OBRAS PROHIBIDAS	OBRAS PERMITIDAS
As derivadas do seu nivel de protección	As derivadas do seu nivel de protección

APROBADO PROVISIONALMENTE
POLO PLENO
En sesión de data,
18 NOV 2015
O SECRETARIO
CONCELLO DE CARBALLO

PLAN XERAL DE ORDENACIÓN MUNICIPAL
CONCELLO DE CARBALLO

CATÁLOGO DE ELEMENTOS A PROTEXER OU RECUPERAR

DENOMINACIÓN	CLAVE DE IDENTIFICACIÓN	PLANO P.X.O.M.
HÓRREO	CP-1109	D-02

XUNTA DE GALICIA
Aprobado definitivamente por Orde da Conselleira de Medio Ambiente e Ordenación do Territorio
de data - 4 FEB. 2016
A xefa do servizo de Planificación Urbanística III
Lucía Linares Yáñez

APROBADO PROVISIONALMENTE POLO PLENO
En sesión de data,
18 NOV 2015
O SECRETARIO

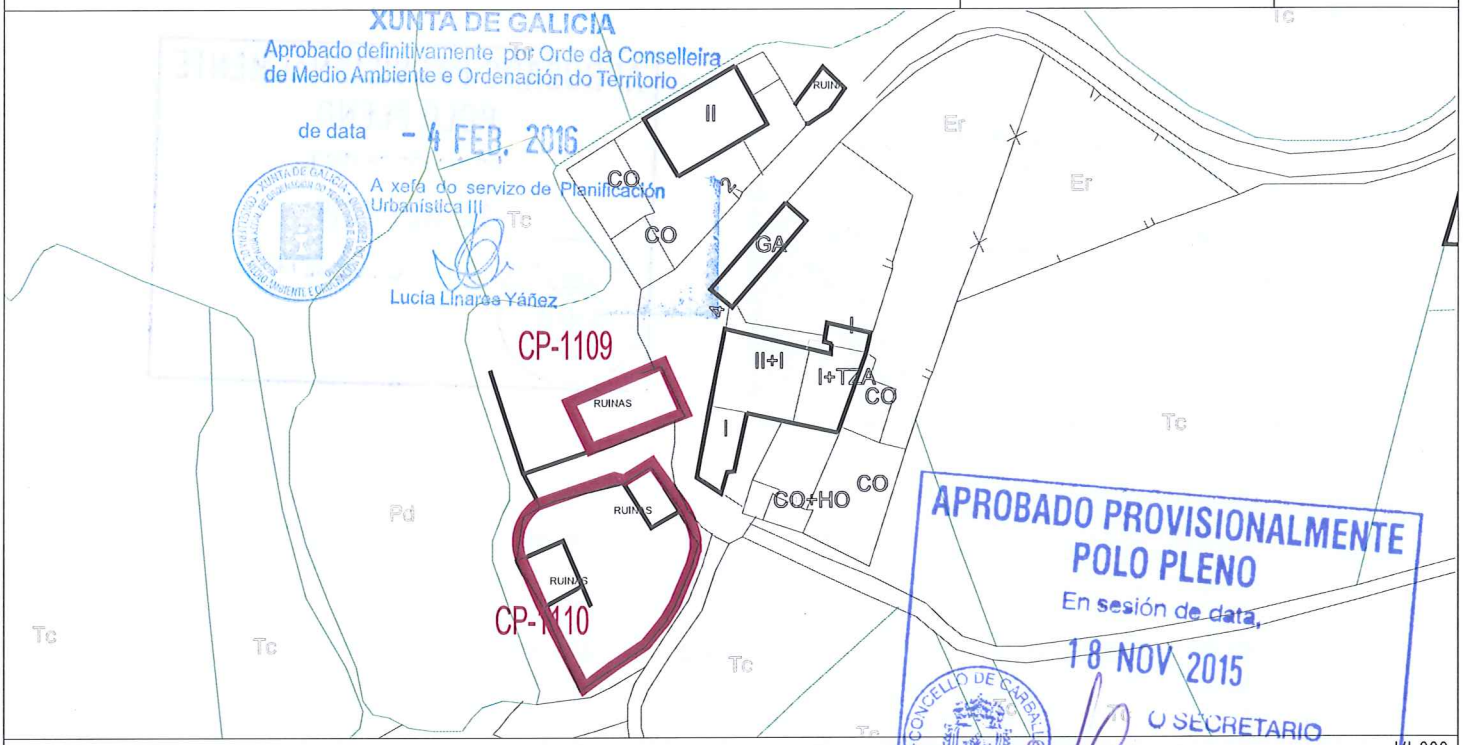

1/1.000

1/5.000

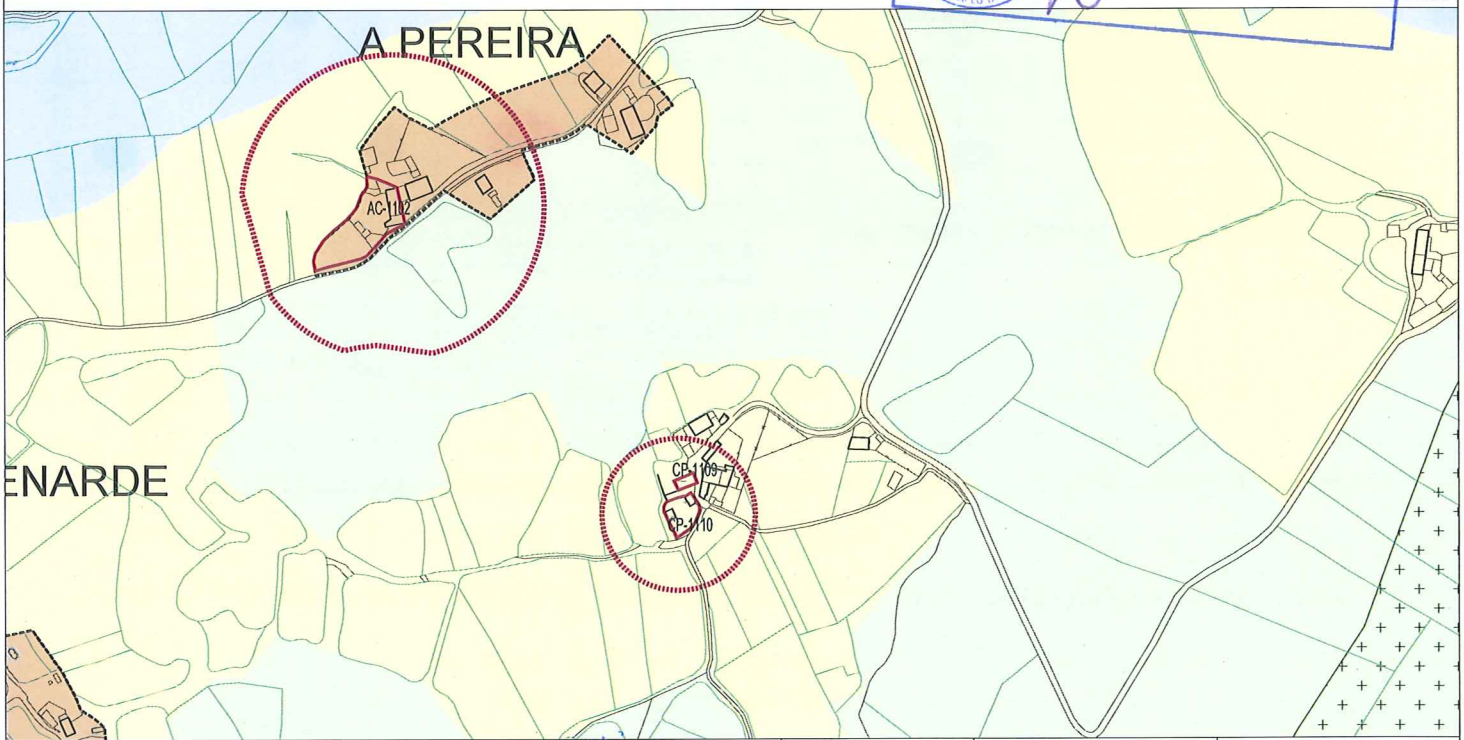

CONTORNO DE PROTECCIÓN	ELEMENTO CATALOGADO			COORDENADAS UTM-HUSO 29N X: X:	Y: Y:	
SOLO URBANO SU-C	SOLO URBANIZABLE DISPOSICIÓN TRANSITORIA 13ª SUR-T	SOLO NÚCLEO RURAL COMPLEXO NR-HT/C		SOLO RÚSTICO DE PROTECCIÓN FORESTAL SR-PF	SOLO RÚSTICO DE PROTECCIÓN PATRIMONIAL SR-PP	SOLO RÚSTICO DE PROTECCIÓN PAISAXÍSTICA SR-PX
SOLO URBANO NON CONSOLIDADO SU-NC	SOLO NÚCLEO RURAL HISTÓRICO-TRADICIONAL NR-HT	SOLO RÚSTICO DE PROTECCIÓN ORDINARIA SR-PO		SOLO RÚSTICO DE PROTECCIÓN DE COSTAS SR-PC	SOLO RÚSTICO DE PROTECCIÓN DE INFRAESTRUCTURAS SR-PI	ACTUACIÓN INTEGRAL EN SOLO DE NÚCLEO RURAL
SOLO URBANIZABLE DELIMITADO SUR-D	SOLO NÚCLEO RURAL COMÚN NR-C	SOLO RÚSTICO DE PROTECCIÓN AGROPECUARIA SR-PA		SOLO RÚSTICO DE PROTECCIÓN DAS AUGAS SR-PR	SOLO RÚSTICO DE PROTECCIÓN DE ESPAZOS NATURAIS SR-PN	PLAN ESPECIAL DE DOTACIÓNS E ESPAZOS LIBRES DO LITORAL (PE)

CLASE DE ELEMENTO	TIPOLOXÍA	CLAVE DE IDENTIFICACIÓN
ARQUITECTURA	CONSTRUCIÓN POPULAR	**CP-1109**



APROBADO PROVISIONALMENTE
POLO PLENO
En sesión de data,
18 NOV 2015
O SECRETARIO

DENOMINACIÓN:	PARROQUIA:	NÚCLEO:	LUGAR:
HÓRREO	**NOICELA (SANTA MARÍA)**	**A PEREIRA**	**MURAS**

ADSCRICIÓN/ ESTILO	COORDENADAS: UTM X = 530623 Y = 4792632
ARQUITECTURA POPULAR	

DESCRICIÓN

Hórreo sobre muros de mampostería con escalinata de acceso en mal estado, configurando a cámara do celeiro tamén mediante mampostería en seco que deixa ocos de ventilación nos encaixes das distintas pezas irregulares, dispoñendo un pé dereito intermedio como reforzo. A cuberta de tella a dúas augas aparece moi deteriorada.
De interese para o análise da evolución construtiva de este tipo de edificacións

CATEGORÍA	TITULARIDADE	NIVEL DE PROTECCIÓN	ESTADO DE CONSERVACIÓN	USO
BIC	PRIVADO	INTEGRAL	MALO	SEN USO

CLASE DE SOLO	ORDENANZA DE APLICACIÓN
SOLO RÚSTICO DE PROTECCIÓN AGROPECUARIA	

XUNTA DE GALICIA
Aprobado definitivamente por Orde da Conselleira de Medio Ambiente e Ordenación do Territorio
do data - 4 FEB. 2016
A xefa do servizo de Planificación Urbanística III
Lucía Linares Yáñez

OBSERVACIÓNS

ELEMENTOS A PROTEXER

MELLORAS NECESARIAS

OBRAS PROHIBIDAS	OBRAS PERMITIDAS
As derivadas do seu nivel de protección	As derivadas do seu nivel de protección

PLAN XERAL DE ORDENACIÓN MUNICIPAL
CONCELLO DE CARBALLO

CATÁLOGO DE ELEMENTOS A PROTEXER OU RECUPERAR

DENOMINACIÓN	CLAVE DE IDENTIFICACIÓN	PLANO P.X.O.M.
HÓRREO EN NANDUFE	CP-1110	D-02

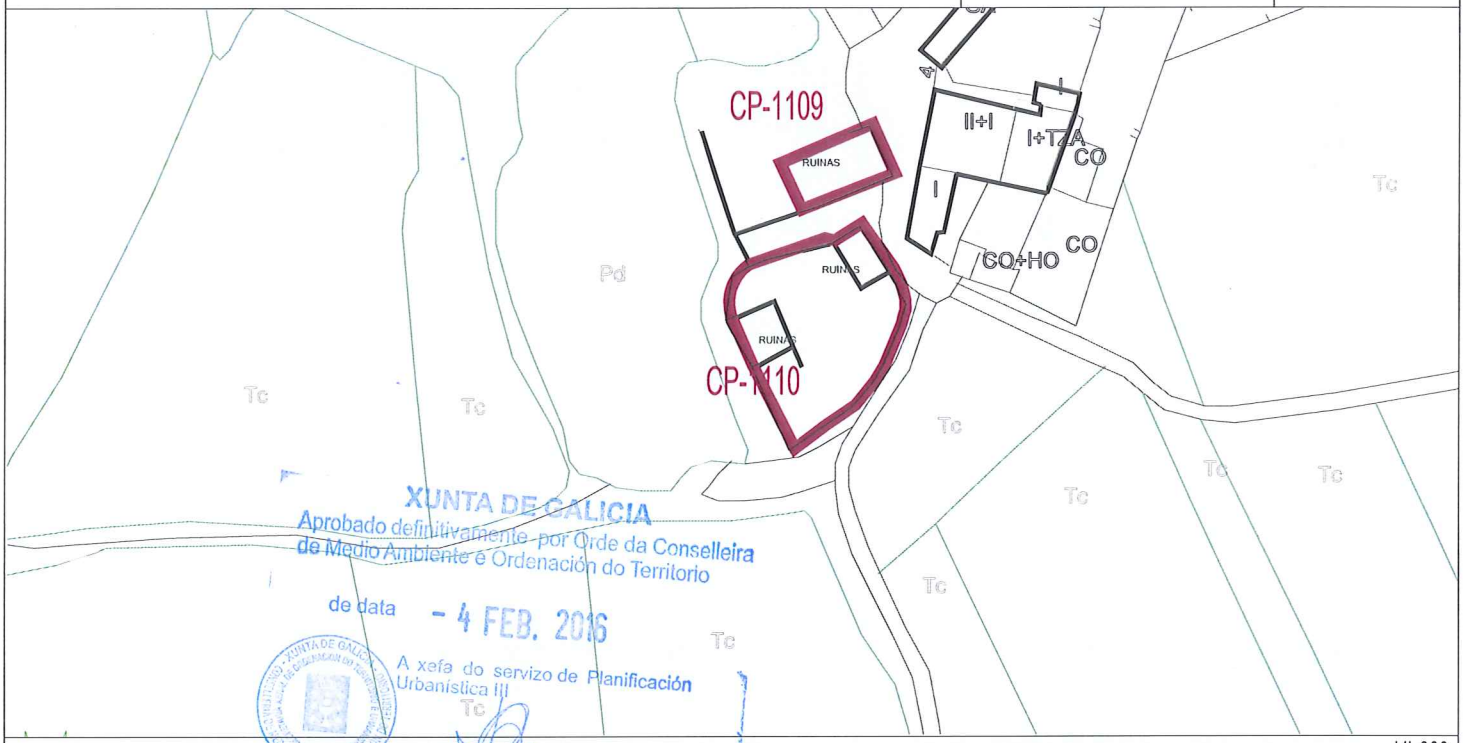

XUNTA DE GALICIA
Aprobado definitivamente por Orde da Conselleira de Medio Ambiente e Ordenación do Territorio
de data - 4 FEB. 2016
A xefa do servizo de Planificación Urbanística III
Lucía Linares Yáñez

APROBADO PROVISIONALMENTE
POLO PLENO
En sesión de data,
18 NOV 2015
O SECRETARIO

I/1.000

I/5.000

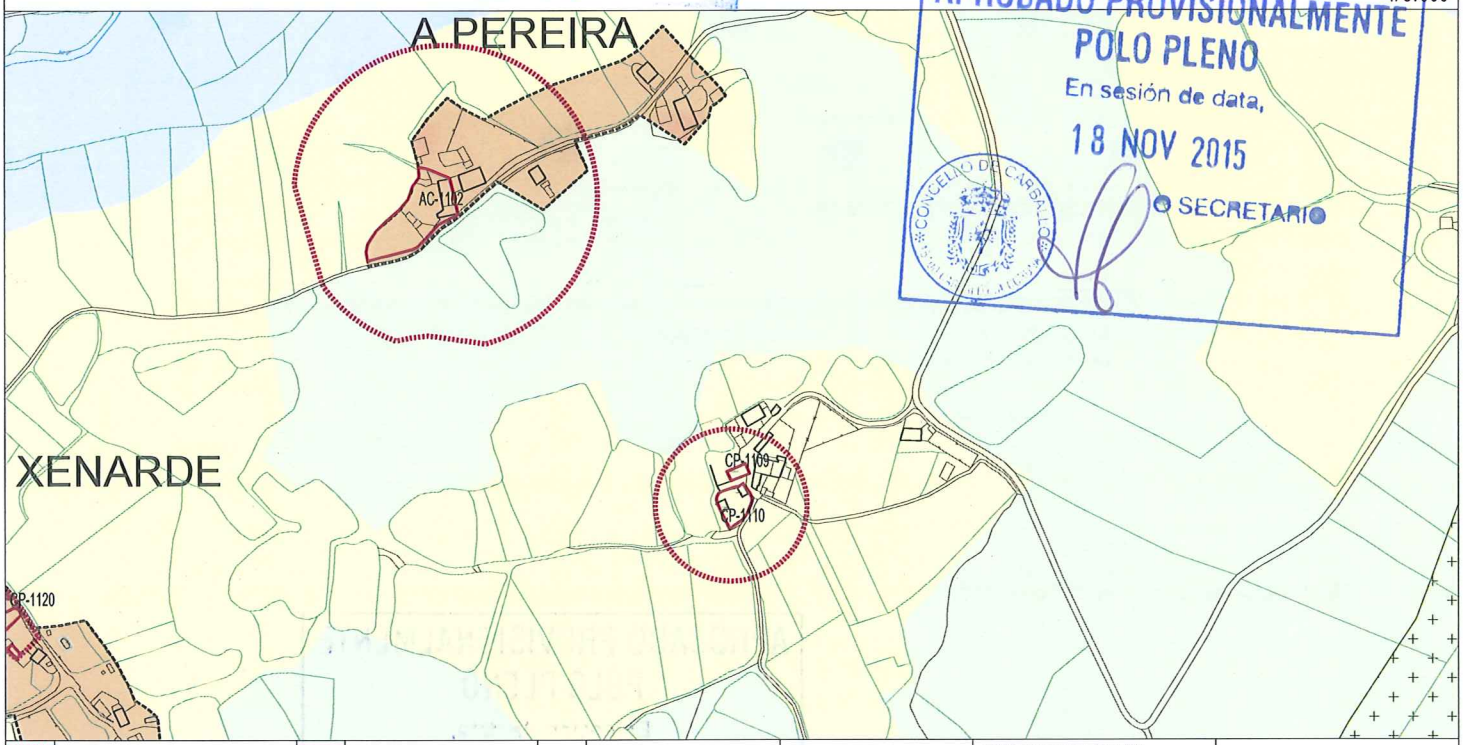

CONTORNO DE PROTECCIÓN	ELEMENTO CATALOGADO				COORDENADAS UTM-HUSO 29N X: X:	Y: Y:	
SOLO URBANO SU-C	SOLO URBANIZABLE DISPOSICIÓN TRANSITORIA 13ª SUR-T	SOLO NÚCLEO RURAL COMPLEXO NR-HT/C		SOLO RÚSTICO DE PROTECCIÓN FORESTAL SR-PF	SOLO RÚSTICO DE PROTECCIÓN PATRIMONIAL SR-PP	SOLO RÚSTICO DE PROTECCIÓN PAISAXÍSTICA SR-PX	
SOLO URBANO NON CONSOLIDADO SU-NC	SOLO NÚCLEO RURAL HISTÓRICO-TRADICIONAL NR-HT	SOLO RÚSTICO DE PROTECCIÓN ORDINARIA SR-PO		SOLO RÚSTICO DE PROTECCIÓN DE COSTAS SR-PC	SOLO RÚSTICO DE PROTECCIÓN DE INFRAESTRUCTURAS SR-PI	ACTUACIÓN INTEGRAL EN SOLO DE NÚCLEO RURAL	
SOLO URBANIZABLE DELIMITADO SUR-D	SOLO NÚCLEO RURAL COMÚN NR-C	SOLO RÚSTICO DE PROTECCIÓN AGROPECUARIA SR-PA		SOLO RÚSTICO DE PROTECCIÓN DAS AUGAS SR-PR	SOLO RÚSTICO DE PROTECCIÓN DE ESPAZOS NATURAIS SR-PN	PLAN ESPECIAL DE DOTACIÓNS E ESPAZOS LIBRES DO LITORAL (PE)	

CLASE DE ELEMENTO
ARQUITECTURA

TIPOLOXÍA
CONSTRUCIÓN POPULAR

CLAVE DE IDENTIFICACIÓN
CP-1110





DENOMINACIÓN:	PARROQUIA:	NÚCLEO:	LUGAR:
HÓRREO EN NANDUFE	**NOICELA (SANTA MARÍA)**	**A PEREIRA**	**MURAS**

ADSCRICIÓN/ ESTILO	COORDENADAS:		
ARQUITECTURA POPULAR	UTM	X = 530629	Y = 4792620

DESCRICIÓN

Hórreo levantado sobre celeiro inferior de mampostería solución que se estende a todo o cerramento, con reforzos de cantería e ventilación por interposición de cuñas alternadas nas ringleiras inferiores.Pertencía a unha finca singular dunha edificación de tipo señorial en ruínas, da que tan só se conservan os muros de cerramento.

CATEGORÍA	TITULARIDADE	NIVEL DE PROTECCIÓN	ESTADO DE CONSERVACIÓN	USO
INVENTARIADO	PRIVADO	ESTRUTURAL	MOI MALO	SEN USO

CLASE DE SOLO	ORDENANZA DE APLICACIÓN
SOLO RÚSTICO DE PROTECCIÓN AGROPECUARIA	

OBSERVACIÓNS

O hórreo en estado ruinoso contaba con dous escudos, brasonados con xaqueles dos Bermúdez e as faixas escaqueadas dos Saavedra.

XUNTA DE GALICIA
Aprobado definitivamente por Orde da Conselleira de Medio Ambiente e Ordenación do Territorio
de data - 4 FEB. 2016

ELEMENTOS A PROTEXER

MELLORAS NECESARIAS

A xefa do servizo de Planificación Urbanística III
Lucía Linares Yáñez

OBRAS PROHIBIDAS	OBRAS PERMITIDAS
As derivadas do seu nivel de protección	As derivadas do seu nivel de protección

APROBADO PROVISIONALMENTE
POLO PLENO
En sesión de data,
18 NOV 2015
O SECRETARIO
CONCELLO DE CARBALLO

PLAN XERAL DE ORDENACIÓN MUNICIPAL
CONCELLO DE CARBALLO

CATÁLOGO DE ELEMENTOS A PROTEXER OU RECUPERAR

DENOMINACIÓN	CLAVE DE IDENTIFICACIÓN	PLANO P.X.O.M.
MUÍÑO	CP-1111	D-02

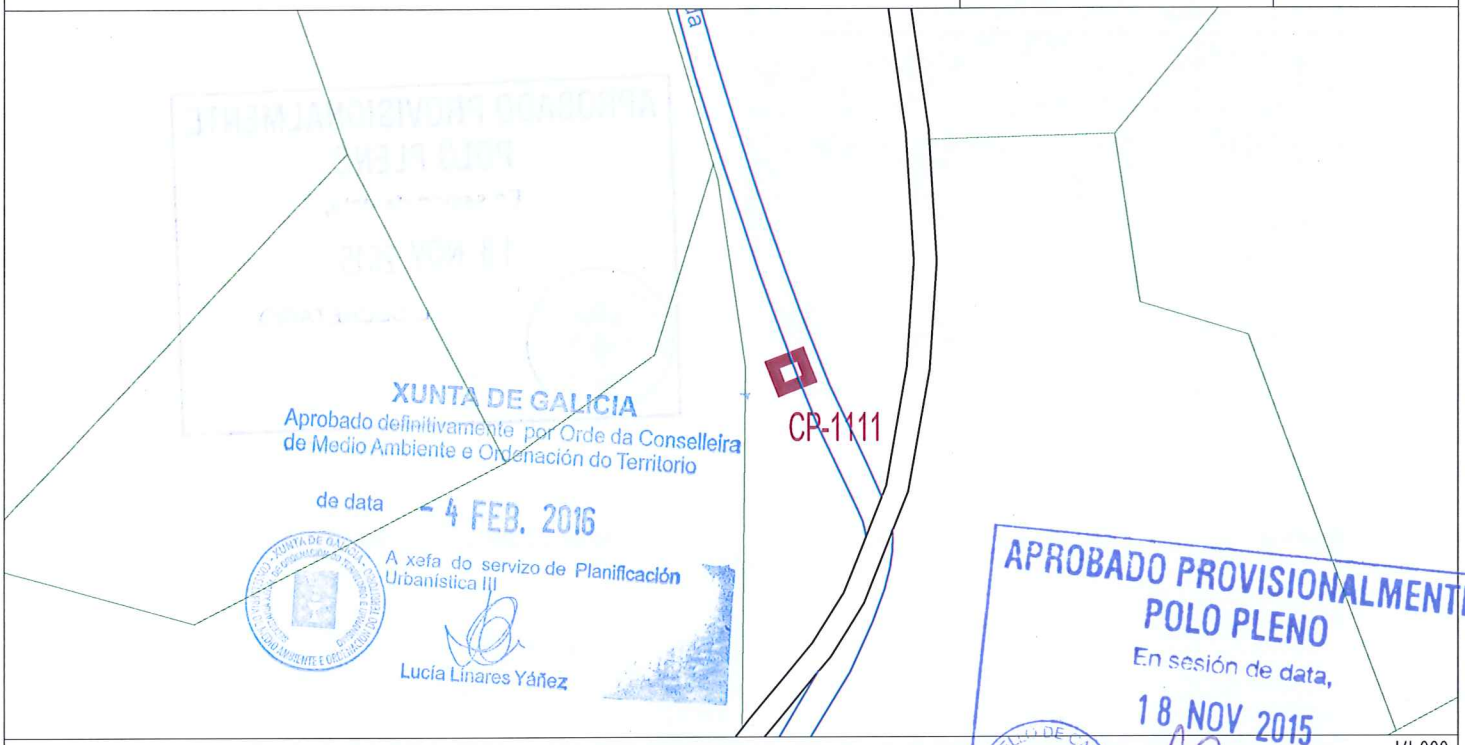

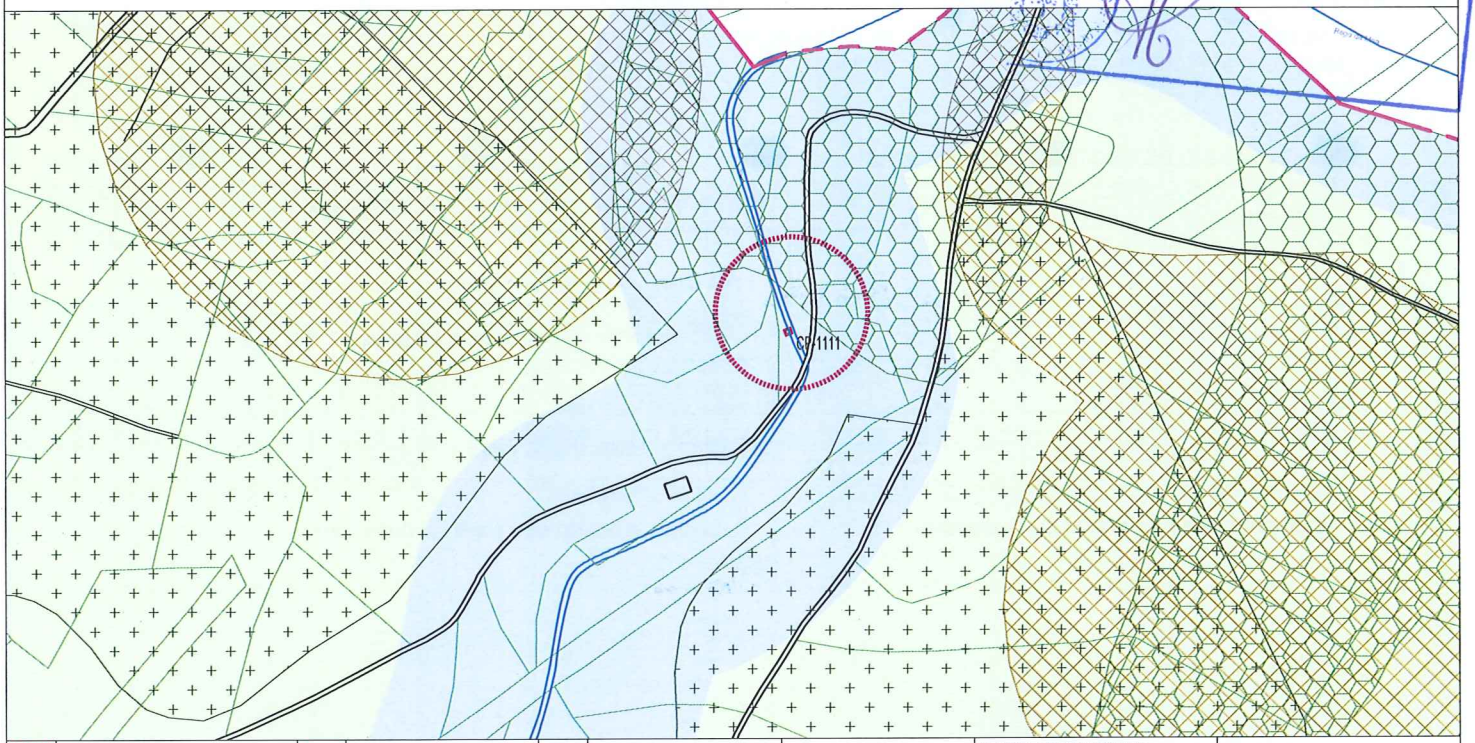

CONTORNO DE PROTECCIÓN	ELEMENTO CATALOGADO				COORDENADAS UTM-HUSO 29N X: X:	Y: Y:
SOLO URBANO SU-C	SOLO URBANIZABLE DISPOSICIÓN TRANSITORIA 13ª SUR-T	SOLO NÚCLEO RURAL COMPLEXO NR-HT/C		SOLO RÚSTICO DE PROTECCIÓN FORESTAL SR-PF	SOLO RÚSTICO DE PROTECCIÓN PATRIMONIAL SR-PP	SOLO RÚSTICO DE PROTECCIÓN PAISAXÍSTICA SR-PX
SOLO URBANO NON CONSOLIDADO SU-NC	SOLO NÚCLEO RURAL HISTÓRICO-TRADICIONAL NR-HT	SOLO RÚSTICO DE PROTECCIÓN ORDINARIA SR-PO		SOLO RÚSTICO DE PROTECCIÓN DE COSTAS SR-PC	SOLO RÚSTICO DE PROTECCIÓN DE INFRAESTRUCTURAS SR-PI	ACTUACIÓN INTEGRAL EN SOLO DE NÚCLEO RURAL
SOLO URBANIZABLE DELIMITADO SUR-D	SOLO NÚCLEO RURAL COMÚN NR-C	SOLO RÚSTICO DE PROTECCIÓN AGROPECUARIA SR-PA		SOLO RÚSTICO DE PROTECCIÓN DAS AUGAS SR-PR	SOLO RÚSTICO DE PROTECCIÓN DE ESPAZOS NATURAIS SR-PN	PLAN ESPECIAL DE DOTACIÓNS E ESPAZOS LIBRES DO LITORAL (PE)

CLASE DE ELEMENTO	TIPOLOXÍA	CLAVE DE IDENTIFICACIÓN
ARQUITECTURA	CONSTRUCIÓN POPULAR	**CP-1111**



APROBADO PROVISIONALMENTE
POLO PLENO
En sesión de data,
18 NOV 2015
O SECRETARIO

DENOMINACIÓN:	PARROQUIA:	NÚCLEO:	LUGAR:
MUÍÑO	**NOICELA (SANTA MARÍA)**	**O RAPADOIRO**	**PEDRA AGUDA**

ADSCRICIÓN/ ESTILO

COORDENADAS:
UTM X = 531623 Y = 4794115

DESCRICIÓN
Muíño de maiores dimensións que os tradicionais da zona, recentemente renovado mantendo a estrutura de cantería.

CATEGORÍA	TITULARIDADE	NIVEL DE PROTECCIÓN	ESTADO DE CONSERVACIÓN	USO
INCLUIDO NO CATÁLOGO	PRIVADO	ESTRUTURAL	BO	MUIÑO

CLASE DE SOLO	ORDENANZA DE APLICACIÓN
SOLO RÚSTICO DE PROTECCIÓN DAS AUGAS	

XUNTA DE GALICIA
Aprobado definitivamente por Orde da Conselleira de Medio Ambiente e Ordenación do Territorio
de data – 4 FEB. 2016
A xefa do servizo de Planificación Urbanística III
Lucía Linares Yáñez

OBSERVACIÓNS

ELEMENTOS A PROTEXER

MELLORAS NECESARIAS

OBRAS PROHIBIDAS	OBRAS PERMITIDAS
As derivadas do seu nivel de protección	As derivadas do seu nivel de protección

PLAN XERAL DE ORDENACIÓN MUNICIPAL
CONCELLO DE CARBALLO

CATÁLOGO DE ELEMENTOS A PROTEXER OU RECUPERAR

DENOMINACIÓN	CLAVE DE IDENTIFICACIÓN	PLANO P.X.O.M.
MUÍÑO	CP-1112	D-02

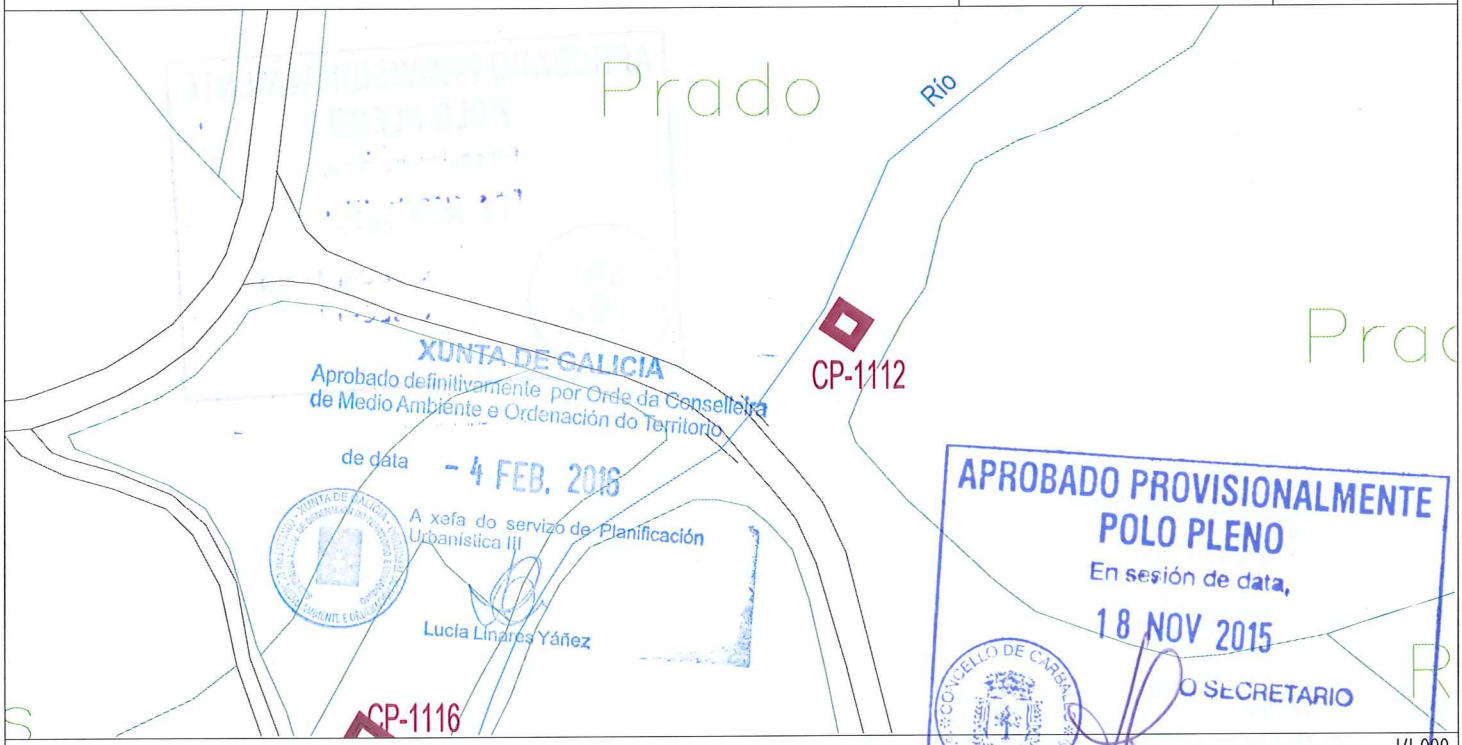

1/1.000

1/5.000

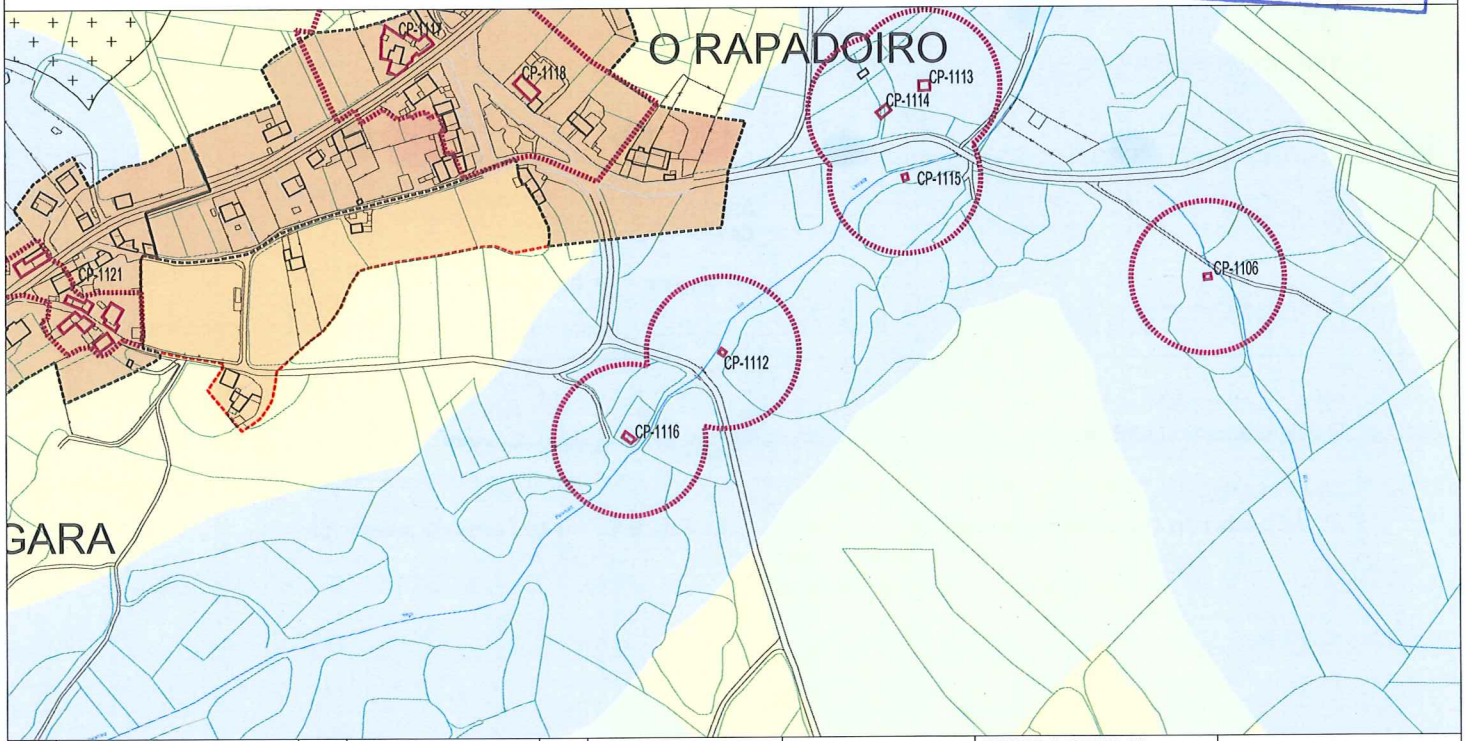

CONTORNO DE PROTECCIÓN	ELEMENTO CATALOGADO				COORDENADAS UTM-HUSO 29N X: X:	Y: Y:
SOLO URBANO SU-C	SOLO URBANIZABLE DISPOSICIÓN TRANSITORIA 13ª SUR-T	SOLO NÚCLEO RURAL COMPLEXO NR-HT/C		SOLO RÚSTICO DE PROTECCIÓN FORESTAL SR-PF	SOLO RÚSTICO DE PROTECCIÓN PATRIMONIAL SR-PP	SOLO RÚSTICO DE PROTECCIÓN PAISAXÍSTICA SR-PX
SOLO URBANO NON CONSOLIDADO SU-NC	SOLO NÚCLEO RURAL HISTÓRICO-TRADICIONAL NR-HT	SOLO RÚSTICO DE PROTECCIÓN ORDINARIA SR-PO		SOLO RÚSTICO DE PROTECCIÓN DE COSTAS SR-PC	SOLO RÚSTICO DE PROTECCIÓN DE INFRAESTRUCTURAS SR-PI	ACTUACIÓN INTEGRAL EN SOLO DE NÚCLEO RURAL
SOLO URBANIZABLE DELIMITADO SUR-D	SOLO NÚCLEO RURAL COMÚN NR-C	SOLO RÚSTICO DE PROTECCIÓN AGROPECUARIA SR-PA		SOLO RÚSTICO DE PROTECCIÓN DAS AUGAS SR-PR	SOLO RÚSTICO DE PROTECCIÓN DE ESPAZOS NATURAIS SR-PN	PLAN ESPECIAL DE DOTACIÓNS E ESPAZOS LIBRES DO LITORAL (PE)

CLASE DE ELEMENTO
ARQUITECTURA

TIPOLOXÍA
CONSTRUCIÓN POPULAR

CLAVE DE IDENTIFICACIÓN
CP-1112



APROBADO PROVISIONALMENTE
POLO PLENO
En sesión de data,
18 NOV 2015
O SECRETARIO

DENOMINACIÓN:	PARROQUIA:	NÚCLEO:	LUGAR:
MUÍÑO	**NOICELA (SANTA MARÍA)**	**O RAPADOIRO**	**PRADO**

ADSCRICIÓN/ ESTILO

COORDENADAS:
UTM X = 530691 Y = 4793216

DESCRICIÓN
Muíño con estrutura de cantería en bo estado, mais non conserva a cuberta nin a porta de entrada.

CATEGORÍA	TITULARIDADE	NIVEL DE PROTECCIÓN	ESTADO DE CONSERVACIÓN	USO
INCLUIDO NO CATÁLOGO	PRIVADO	AMBIENTAL	MALO	SEN USO

CLASE DE SOLO
SOLO RÚSTICO DE PROTECCIÓN DAS AUGAS

ORDENANZA DE APLICACIÓN

XUNTA DE GALICIA
Aprobado definitivamente por Orde da Conselleira de Medio Ambiente e Ordenación do Territorio
do data – 4 FEB. 2016
A xefa do servizo de Planificación Urbanística III
Lucía Linares Yáñez

OBSERVACIÓNS

ELEMENTOS A PROTEXER

MELLORAS NECESARIAS
Recuperación do entorno.

OBRAS PROHIBIDAS	OBRAS PERMITIDAS
As derivadas do seu nivel de protección	As derivadas do seu nivel de protección

PLAN XERAL DE ORDENACIÓN MUNICIPAL
CONCELLO DE CARBALLO

CATÁLOGO DE ELEMENTOS A PROTEXER OU RECUPERAR

DENOMINACIÓN	CLAVE DE IDENTIFICACIÓN	PLANO P.X.O.M.
MUÍÑO	CP-1113	D-02

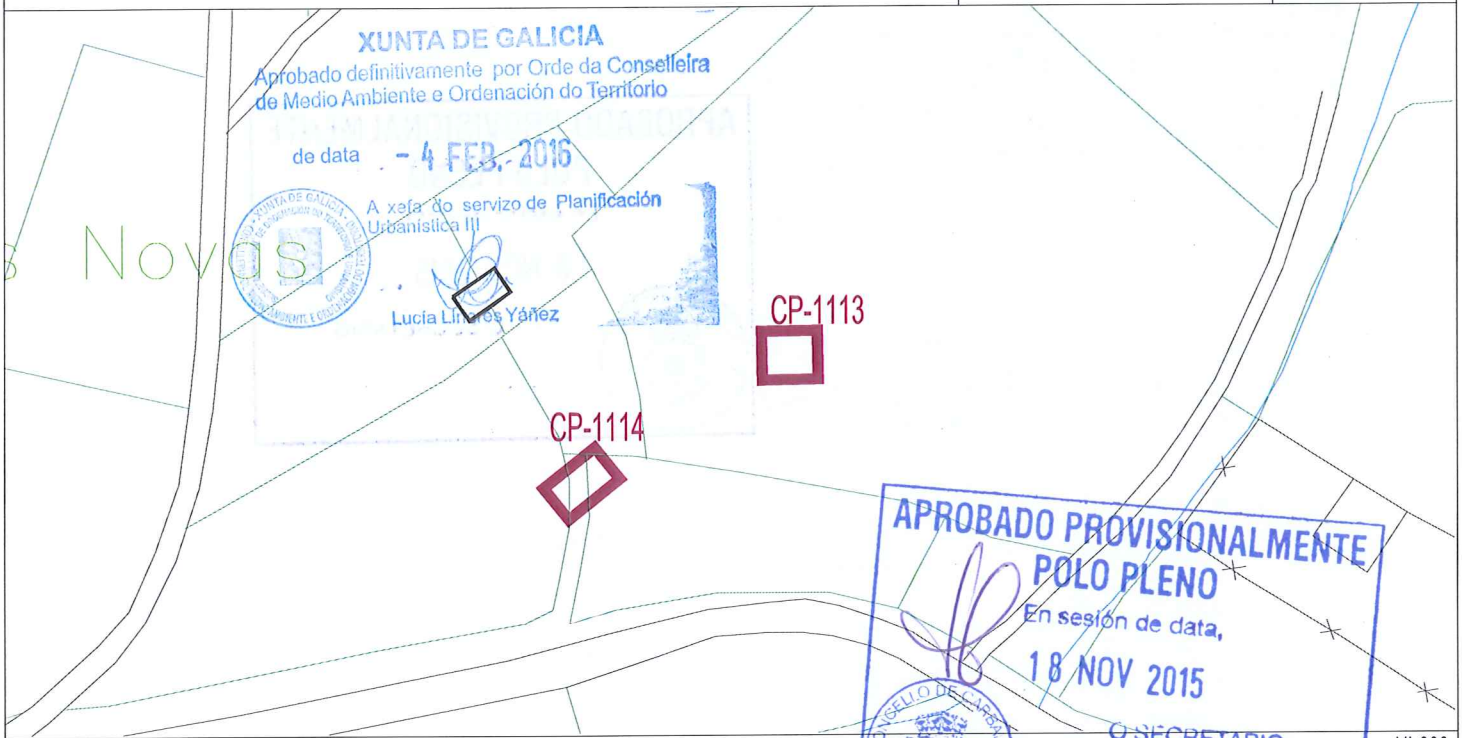

I/1.000

I/5.000

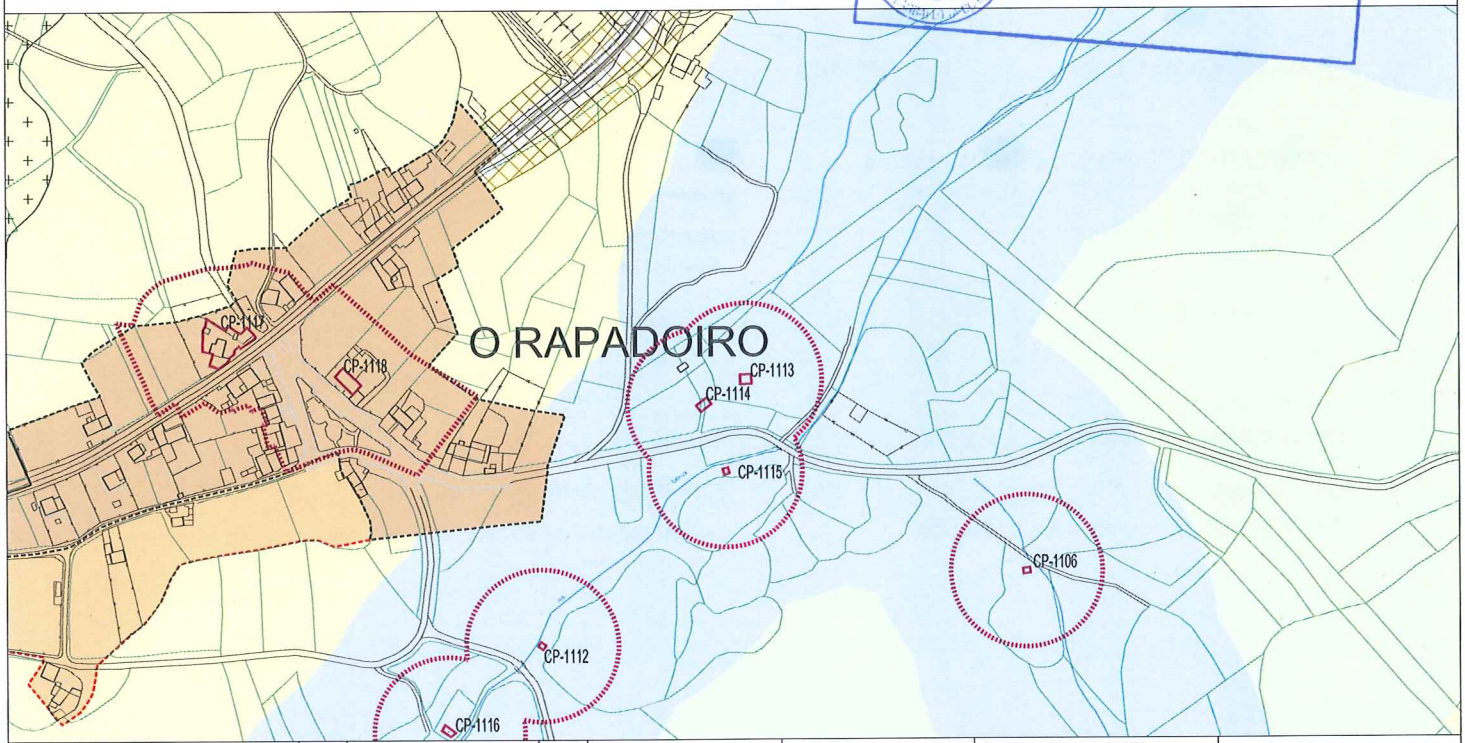

CONTORNO DE PROTECCIÓN	ELEMENTO CATALOGADO				COORDENADAS UTM-HUSO 29N X: X:	Y: Y:	
SOLO URBANO SU-C	SOLO URBANIZABLE DISPOSICIÓN TRANSITORIA 13ª SUR-T	SOLO NÚCLEO RURAL COMPLEXO NR-HT/C		SOLO RÚSTICO DE PROTECCIÓN FORESTAL SR-PF	SOLO RÚSTICO DE PROTECCIÓN PATRIMONIAL SR-PP	SOLO RÚSTICO DE PROTECCIÓN PAISAXÍSTICA SR-PX	
SOLO URBANO NON CONSOLIDADO SU-NC	SOLO NÚCLEO RURAL HISTÓRICO-TRADICIONAL NR-HT	SOLO RÚSTICO DE PROTECCIÓN ORDINARIA SR-PO		SOLO RÚSTICO DE PROTECCIÓN DE COSTAS SR-PC	SOLO RÚSTICO DE PROTECCIÓN DE INFRAESTRUCTURAS SR-PI	ACTUACIÓN INTEGRAL EN SOLO DE NÚCLEO RURAL	
SOLO URBANIZABLE DELIMITADO SUR-D	SOLO NÚCLEO RURAL COMÚN NR-C	SOLO RÚSTICO DE PROTECCIÓN AGROPECUARIA SR-PA		SOLO RÚSTICO DE PROTECCIÓN DAS AUGAS SR-PR	SOLO RÚSTICO DE PROTECCIÓN DE ESPAZOS NATURAIS SR-PN	PLAN ESPECIAL DE DOTACIÓNS E ESPAZOS LIBRES DO LITORAL (PE)	

CLASE DE ELEMENTO	TIPOLOXÍA	CLAVE DE IDENTIFICACIÓN
ARQUITECTURA	CONSTRUCIÓN POPULAR	**CP-1113**



APROBADO PROVISIONALMENTE
POLO PLENO
En sesión de data,
18 NOV 2015
O SECRETARIO
CONCELLO DE CARBALLO

DENOMINACIÓN:	PARROQUIA:	NÚCLEO:	LUGAR:
MUÍÑO	**NOICELA (SANTA MARÍA)**	**O RAPADOIRO**	**PRADO**

ADSCRICIÓN/ ESTILO

COORDENADAS:
UTM X = 530826 Y = 4793392

DESCRICIÓN
Muíño con estrutura de cantería en regular estado, actualmente afastado dos cursos de auga existentes.

CATEGORÍA	TITULARIDADE	NIVEL DE PROTECCIÓN	ESTADO DE CONSERVACIÓN	USO
INCLUIDO NO CATÁLOGO	PRIVADO	AMBIENTAL	MALO	MUIÑO

CLASE DE SOLO	ORDENANZA DE APLICACIÓN
SOLO RÚSTICO DE PROTECCIÓN DAS AUGAS	

OBSERVACIÓNS

XUNTA DE GALICIA
Aprobado definitivamente por Orde da Conselleira de Medio Ambiente e Ordenación do Territorio
de data - 4 FEB. 2016
A xefa do servizo de Planificación Urbanística III
Lucía Linares Yáñez

ELEMENTOS A PROTEXER

MELLORAS NECESARIAS
Recuperación do entorno.

OBRAS PROHIBIDAS	OBRAS PERMITIDAS
As derivadas do seu nivel de protección	As derivadas do seu nivel de protección

PLAN XERAL DE ORDENACIÓN MUNICIPAL
CONCELLO DE CARBALLO

CATÁLOGO DE ELEMENTOS A PROTEXER OU RECUPERAR

DENOMINACIÓN	CLAVE DE IDENTIFICACIÓN	PLANO P.X.O.M.
MUÍÑO	CP-1114	D-02



XUNTA DE GALICIA
Aprobado definitivamente por Orde da Consellería de Medio Ambiente e Ordenación do Territorio
de data - 4 FEB. 2016
A xefa do servizo de Planificación Urbanística III
Lucía Linares Yáñez

APROBADO PROVISIONALMENTE POLO PLENO
En sesión de data, 18 NOV 2015
O SECRETARIO

1/1.000

1/5.000

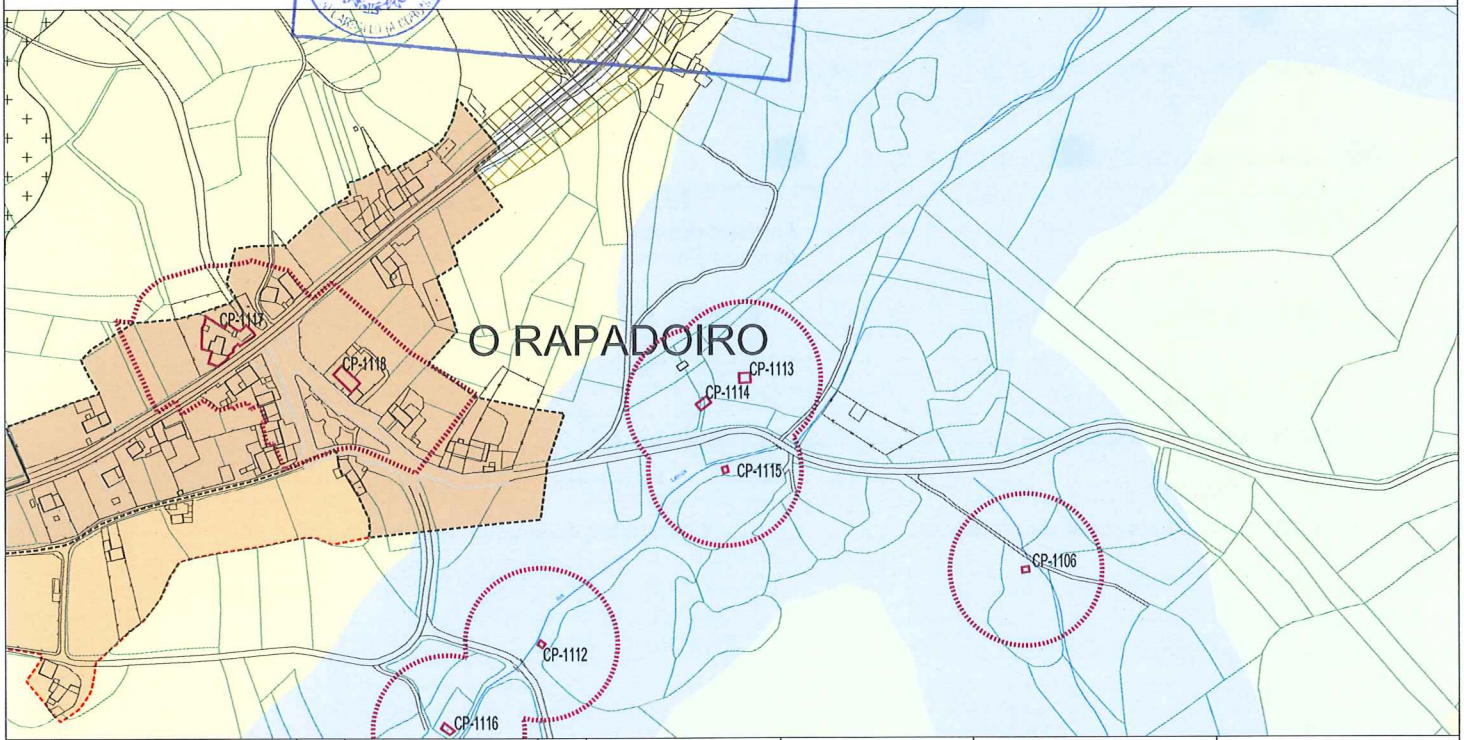

CONTORNO DE PROTECCIÓN	ELEMENTO CATALOGADO				COORDENADAS UTM-HUSO 29N X:	Y:	
SOLO URBANO SU-C	SOLO URBANIZABLE DISPOSICIÓN TRANSITORIA 13ª SUR-T	SOLO NÚCLEO RURAL COMPLEXO NR-HT/C		SOLO RÚSTICO DE PROTECCIÓN FORESTAL SR-PF	SOLO RÚSTICO DE PROTECCIÓN PATRIMONIAL SR-PP	SOLO RÚSTICO DE PROTECCIÓN PAISAXÍSTICA SR-PX	
SOLO URBANO NON CONSOLIDADO SU-NC	SOLO NÚCLEO RURAL HISTÓRICO-TRADICIONAL NR-HT	SOLO RÚSTICO DE PROTECCIÓN ORDINARIA SR-PO		SOLO RÚSTICO DE PROTECCIÓN DE COSTAS SR-PC	SOLO RÚSTICO DE PROTECCIÓN DE INFRAESTRUCTURAS SR-PI	ACTUACIÓN INTEGRAL EN SOLO DE NÚCLEO RURAL	
SOLO URBANIZABLE DELIMITADO SUR-D	SOLO NÚCLEO RURAL COMÚN NR-C	SOLO RÚSTICO DE PROTECCIÓN AGROPECUARIA SR-PA		SOLO RÚSTICO DE PROTECCIÓN DAS AUGAS SR-PR	SOLO RÚSTICO DE PROTECCIÓN DE ESPAZOS NATURAIS SR-PN	PLAN ESPECIAL DE DOTACIÓNS E ESPAZOS LIBRES DO LITORAL (PE)	

CLASE DE ELEMENTO	TIPOLOXÍA	CLAVE DE IDENTIFICACIÓN
ARQUITECTURA	CONSTRUCIÓN POPULAR	**CP-1114**



APROBADO PROVISIONALMENTE
POLO PLENO
En sesión de data,
18 NOV 2015
O SECRETARIO

DENOMINACIÓN:	PARROQUIA:	NÚCLEO:	LUGAR:
MUÍÑO	**NOICELA (SANTA MARÍA)**	**O RAPADOIRO**	**PRADO**

ADSCRICIÓN/ ESTILO

COORDENADAS:
UTM X = 530798 Y = 4793375

DESCRICIÓN
Restos dun muíño actualmente cuberto pola vexetación e totalmente abandonado.

CATEGORÍA	TITULARIDADE	NIVEL DE PROTECCIÓN	ESTADO DE CONSERVACIÓN	USO
INCLUIDO NO CATÁLOGO	PRIVADO	AMBIENTAL	MOI MALO	SEN USO

CLASE DE SOLO
SOLO RÚSTICO DE PROTECCIÓN DAS AUGAS

ORDENANZA DE APLICACIÓN

XUNTA DE GALICIA
Aprobado definitivamente por Orde da Conselleira de Medio Ambiente e Ordenación do Territorio
de data - 4 FEB. 2016
A xefa do servizo de Planificación Urbanística III
Lucía Linares Yáñez

OBSERVACIÓNS

ELEMENTOS A PROTEXER

MELLORAS NECESARIAS
Recuperación do entorno

OBRAS PROHIBIDAS	OBRAS PERMITIDAS
As derivadas do seu nivel de protección	As derivadas do seu nivel de protección

PLAN XERAL DE ORDENACIÓN MUNICIPAL
CONCELLO DE CARBALLO

CATÁLOGO DE ELEMENTOS A PROTEXER OU RECUPERAR

DENOMINACIÓN	CLAVE DE IDENTIFICACIÓN	PLANO P.X.O.M.
EDIFICACIÓNS TRADICIONAIS	CP-1115	D-02

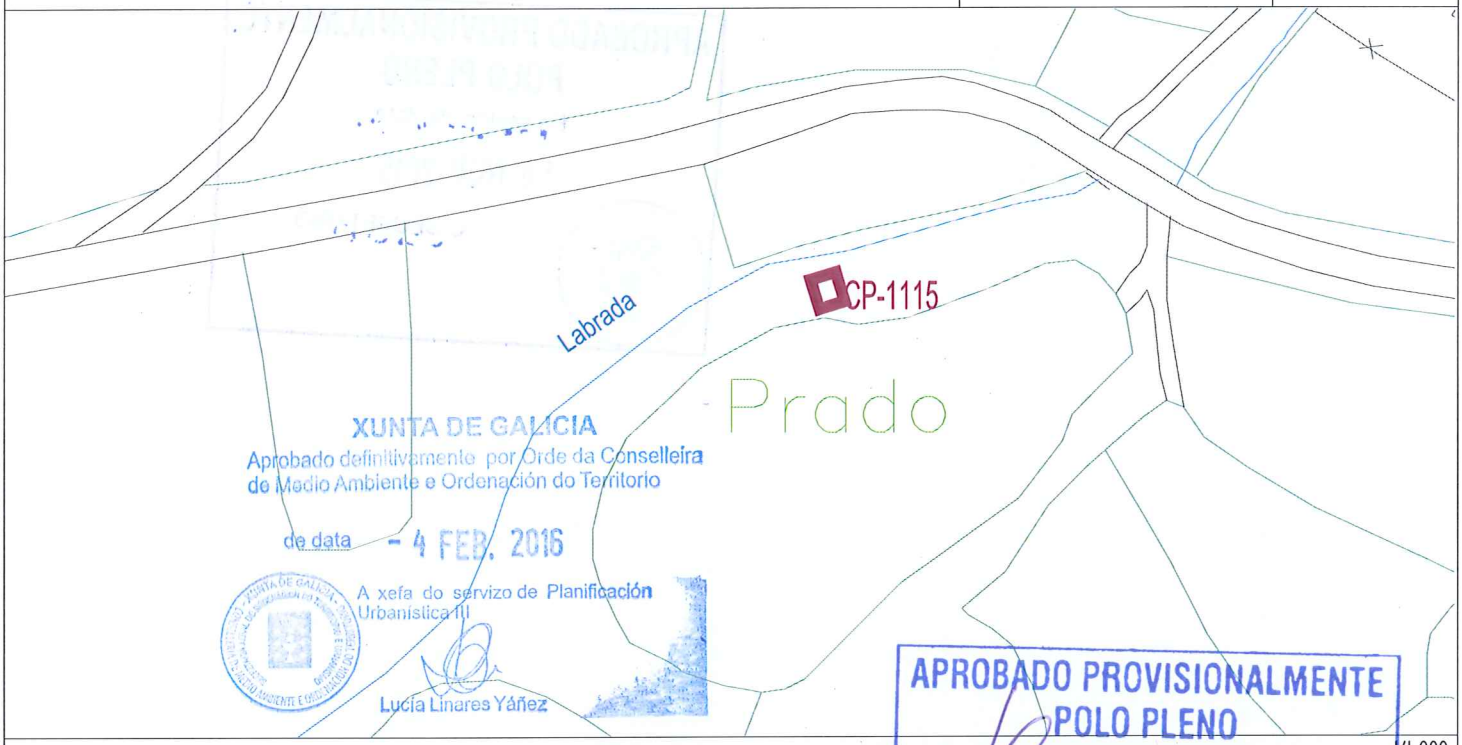

XUNTA DE GALICIA
Aprobado definitivamente por Orde da Conselleira de Medio Ambiente e Ordenación do Territorio
de data - 4 FEB. 2016
A xefa do servizo de Planificación Urbanística III
Lucía Linares Yáñez

APROBADO PROVISIONALMENTE POLO PLENO
En sesión de data,
18 NOV 2015
SECRETARIO

1/1.000
1/5.000

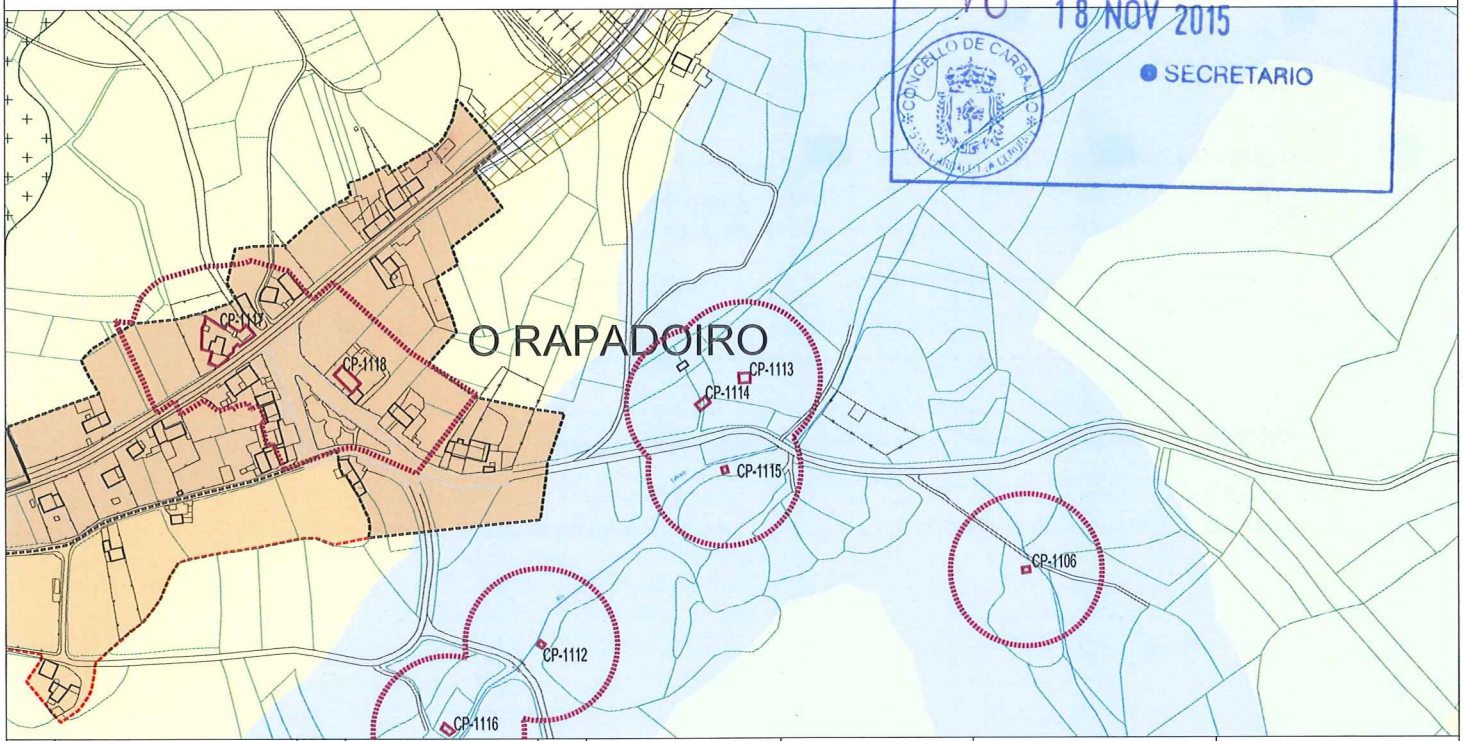

CONTORNO DE PROTECCIÓN	ELEMENTO CATALOGADO				COORDENADAS UTM-HUSO 29N X: X:	Y: Y:	
SOLO URBANO SU-C	SOLO URBANIZABLE DISPOSICIÓN TRANSITORIA 13ª SUR-T	SOLO NÚCLEO RURAL COMPLEXO NR-HT/C		SOLO RÚSTICO DE PROTECCIÓN FORESTAL SR-PF	SOLO RÚSTICO DE PROTECCIÓN PATRIMONIAL SR-PP	SOLO RÚSTICO DE PROTECCIÓN PAISAXÍSTICA SR-PX	
SOLO URBANO NON CONSOLIDADO SU-NC	SOLO NÚCLEO RURAL HISTÓRICO-TRADICIONAL NR-HT	SOLO RÚSTICO DE PROTECCIÓN ORDINARIA SR-PO		SOLO RÚSTICO DE PROTECCIÓN DE COSTAS SR-PC	SOLO RÚSTICO DE PROTECCIÓN DE INFRAESTRUCTURAS SR-PI	ACTUACIÓN INTEGRAL EN SOLO DE NÚCLEO RURAL	
SOLO URBANIZABLE DELIMITADO SUR-D	SOLO NÚCLEO RURAL COMÚN NR-C	SOLO RÚSTICO DE PROTECCIÓN AGROPECUARIA SR-PA		SOLO RÚSTICO DE PROTECCIÓN DAS AUGAS SR-PR	SOLO RÚSTICO DE PROTECCIÓN DE ESPAZOS NATURAIS SR-PN	PLAN ESPECIAL DE DOTACIÓNS E ESPAZOS LIBRES DO LITORAL (PE)	

CLASE DE ELEMENTO	TIPOLOXÍA	CLAVE DE IDENTIFICACIÓN
ARQUITECTURA	CONSTRUCIÓN POPULAR	**CP-1115**



APROBADO PROVISIONALMENTE
POLO PLENO
En sesión de data,
18 NOV 2015
O SECRETARIO
CONCELLO DE CARBALLO

DENOMINACIÓN:	PARROQUIA:	NÚCLEO:	LUGAR:
MUÍÑO	**NOICELA (SANTA MARÍA)**	**O RAPADOIRO**	**PRADO**

ADSCRICIÓN/ ESTILO

COORDENADAS:
UTM X = 530812 Y = 4793332

DESCRICIÓN
Restos dun muíño que se atopa cuberto pola maleza e totalmente abandonado.

CATEGORÍA	TITULARIDADE	NIVEL DE PROTECCIÓN	ESTADO DE CONSERVACIÓN	USO
INCLUIDO NO CATÁLOGO	PRIVADO	AMBIENTAL	MALO	SEN USO

CLASE DE SOLO	ORDENANZA DE APLICACIÓN
SOLO RÚSTICO DE PROTECCIÓN DAS AUGAS	

XUNTA DE GALICIA
Aprobado definitivamente por Orde da Conselleira de Medio Ambiente e Ordenación do Territorio
de data - 4 FEB. 2016
A xefa do servizo de Planificación Urbanística III
Lucía Linares Yáñez

OBSERVACIÓNS

ELEMENTOS A PROTEXER

MELLORAS NECESARIAS
Recuperación do entorno

OBRAS PROHIBIDAS	OBRAS PERMITIDAS
As derivadas do seu nivel de protección	As derivadas do seu nivel de protección

PLAN XERAL DE ORDENACIÓN MUNICIPAL
CONCELLO DE CARBALLO

CATÁLOGO DE ELEMENTOS A PROTEXER OU RECUPERAR

DENOMINACIÓN	CLAVE DE IDENTIFICACIÓN	PLANO P.X.O.M.
MUIÑO DO RAPADOIRO	CP-1116	D-02



1/1.000

1/5.000

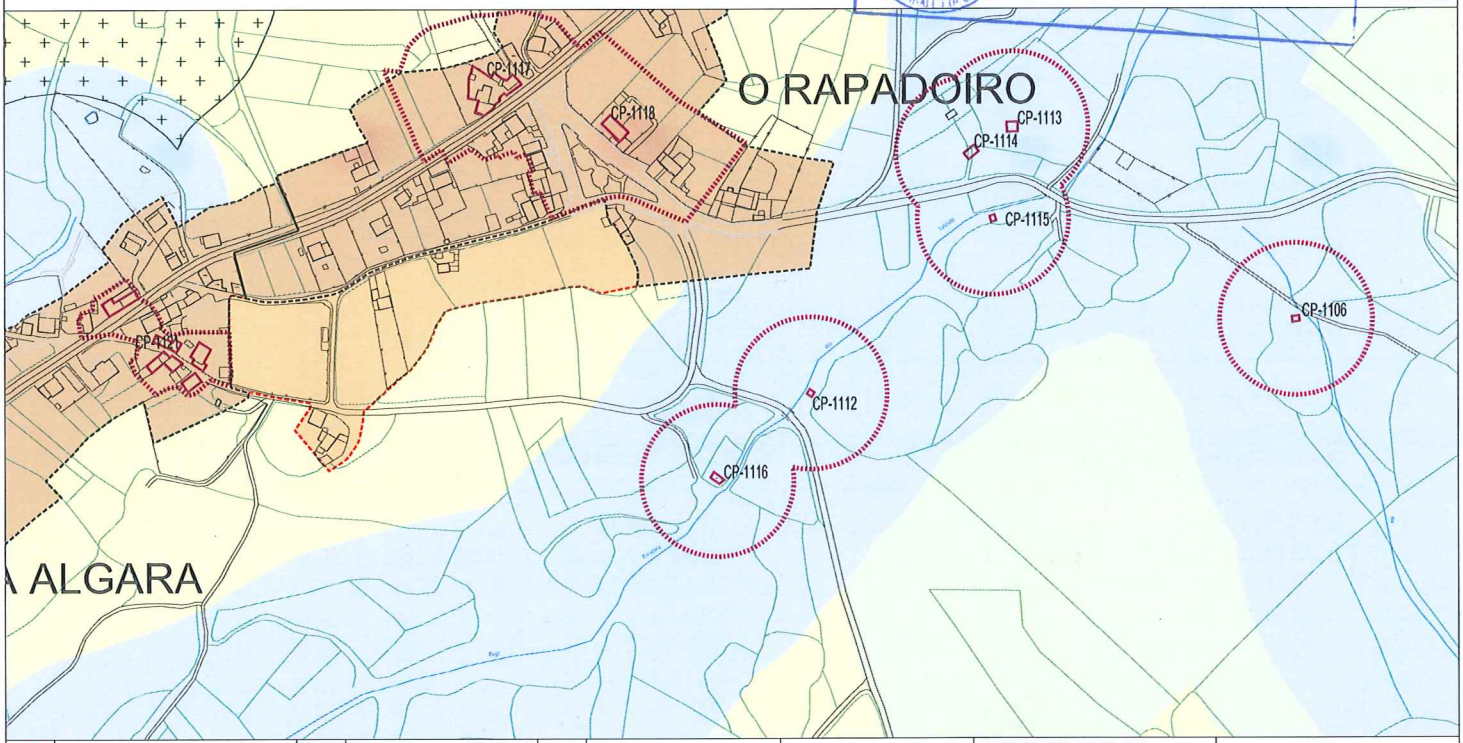

CONTORNO DE PROTECCIÓN	ELEMENTO CATALOGADO				COORDENADAS UTM-HUSO 29N X: X:	Y: Y:	
SOLO URBANO SU-C	SOLO URBANIZABLE DISPOSICIÓN TRANSITORIA 13ª SUR-T	SOLO NÚCLEO RURAL COMPLEXO NR-HT/C		SOLO RÚSTICO DE PROTECCIÓN FORESTAL SR-PF	SOLO RÚSTICO DE PROTECCIÓN PATRIMONIAL SR-PP	SOLO RÚSTICO DE PROTECCIÓN PAISAXÍSTICA SR-PX	
SOLO URBANO NON CONSOLIDADO SU-NC	SOLO NÚCLEO RURAL HISTÓRICO-TRADICIONAL NR-HT	SOLO RÚSTICO DE PROTECCIÓN ORDINARIA SR-PO		SOLO RÚSTICO DE PROTECCIÓN DE COSTAS SR-PC	SOLO RÚSTICO DE PROTECCIÓN DE INFRAESTRUCTURAS SR-PI	ACTUACIÓN INTEGRAL EN SOLO DE NÚCLEO RURAL	
SOLO URBANIZABLE DELIMITADO SUR-D	SOLO NÚCLEO RURAL COMÚN NR-C	SOLO RÚSTICO DE PROTECCIÓN AGROPECUARIA SR-PA		SOLO RÚSTICO DE PROTECCIÓN DAS AUGAS SR-PR	SOLO RÚSTICO DE PROTECCIÓN DE ESPAZOS NATURAIS SR-PN	PLAN ESPECIAL DE DOTACIÓNS E ESPAZOS LIBRES DO LITORAL (PE)	

CLASE DE ELEMENTO	TIPOLOXÍA	CLAVE DE IDENTIFICACIÓN
ARQUITECTURA	CONSTRUCIÓN POPULAR	**CP-1116**



APROBADO PROVISIONALMENTE
POLO PLENO
En sesión de data,
18 NOV 2015
O SECRETARIO

CONCELLO DE CARBALLO

DENOMINACIÓN:	PARROQUIA:	NÚCLEO:	LUGAR:
MUIÑO DO RAPADOIRO	**NOICELA (SANTA MARÍA)**	**O RAPADOIRO**	**RINLES**

ADSCRICIÓN/ ESTILO

COORDENADAS:
UTM X = 530649 Y = 4793185

DESCRICIÓN
Muíño con estrutura de cantería e cuberta a dúas augas con tella como material de cubrición. A porta de entrada é de madeira e mantense en bo estado.

CATEGORÍA	TITULARIDADE	NIVEL DE PROTECCIÓN	ESTADO DE CONSERVACIÓN	USO
INVENTARIADO	PRIVADO	ESTRUTURAL	REGULAR	MUÍÑO

CLASE DE SOLO
SOLO RÚSTICO DE PROTECCIÓN DAS AUGAS

ORDENANZA DE APLICACIÓN

XUNTA DE GALICIA
Aprobado definitivamente por Orde da Conselleira de Medio Ambiente e Ordenación do Territorio
do data – 4 FEB. 2016
A xefa do servizo de Planificación Urbanística III
Lucía Linares Yáñez

OBSERVACIÓNS

ELEMENTOS A PROTEXER

MELLORAS NECESARIAS
Recuperación do entorno.

OBRAS PROHIBIDAS	OBRAS PERMITIDAS
As derivadas do seu nivel de protección	As derivadas do seu nivel de protección

PLAN XERAL DE ORDENACIÓN MUNICIPAL
CONCELLO DE CARBALLO

CATÁLOGO DE ELEMENTOS A PROTEXER OU RECUPERAR

DENOMINACIÓN	CLAVE DE IDENTIFICACIÓN	PLANO P.X.O.M.
VIVENDA	CP-1117	D-02

XUNTA DE GALICIA
Aprobado definitivamente por Orde da Conselleira de Medio Ambiente e Ordenación do Territorio
de data - 4 FEB. 2016
A xefa do servizo de Planificación Urbanística III
Lucía Liñares Yáñez

APROBADO PROVISIONALMENTE POLO PLENO
En sesión de data,
18 NOV 2015
O SECRETARIO
CONCELLO DE CARBALLO

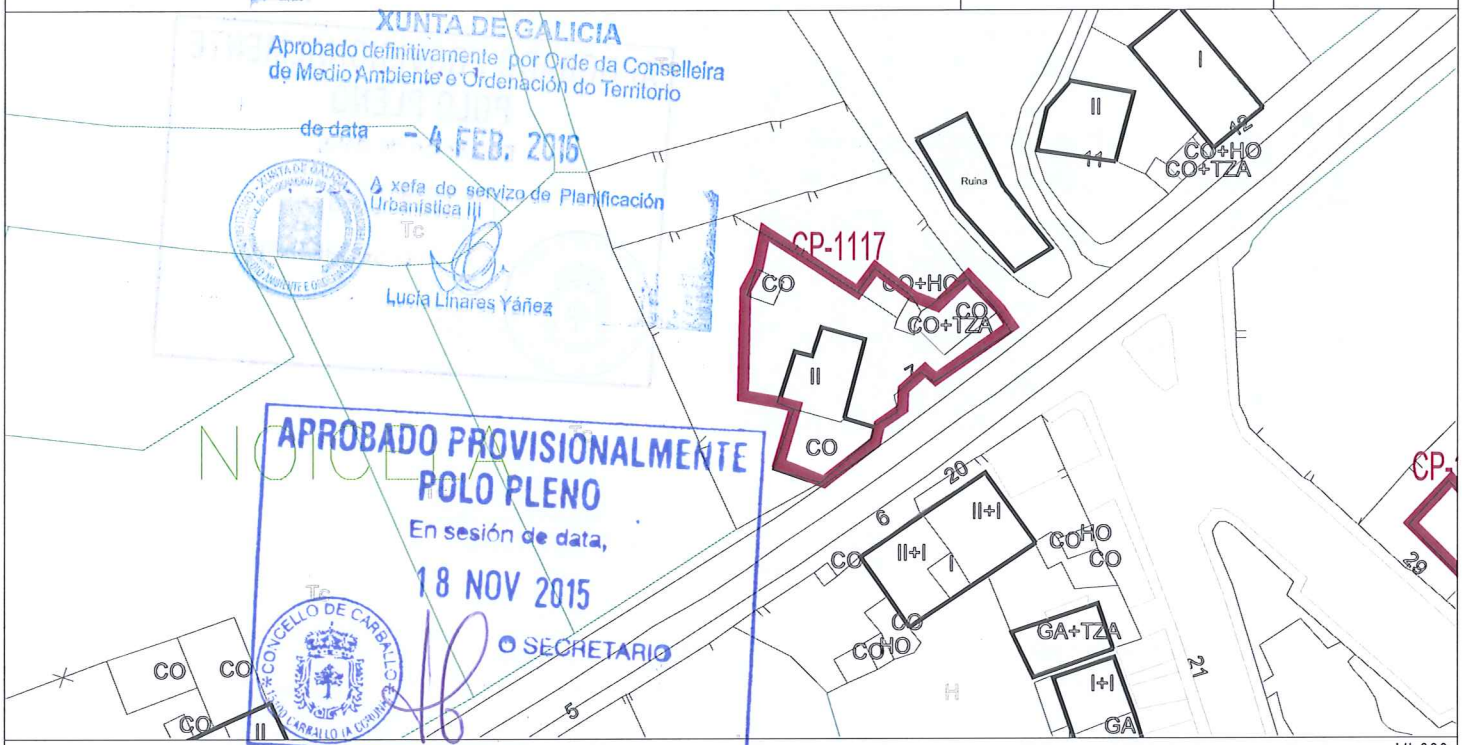

I/1.000

I/5.000

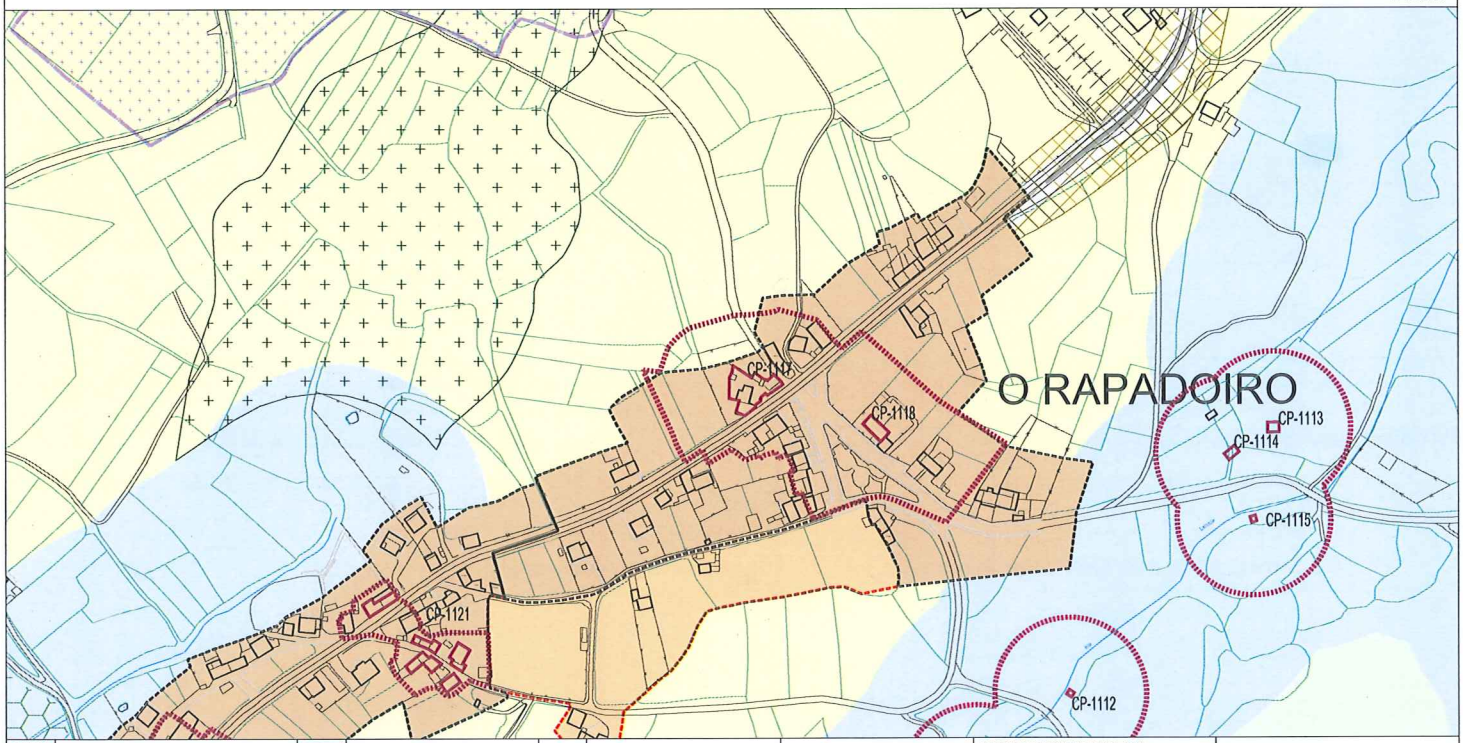

CONTORNO DE PROTECCIÓN	ELEMENTO CATALOGADO			COORDENADAS UTM-HUSO 29N X:	Y:	
SOLO URBANO SU-C	SOLO URBANIZABLE DISPOSICIÓN TRANSITORIA 13ª SUR-T	SOLO NÚCLEO RURAL COMPLEXO NR-HT/C	SOLO RÚSTICO DE PROTECCIÓN FORESTAL SR-PF	SOLO RÚSTICO DE PROTECCIÓN PATRIMONIAL SR-PP	SOLO RÚSTICO DE PROTECCIÓN PAISAXÍSTICA SR-PX	
SOLO URBANO NON CONSOLIDADO SU-NC	SOLO NÚCLEO RURAL HISTÓRICO-TRADICIONAL NR-HT	SOLO RÚSTICO DE PROTECCIÓN ORDINARIA SR-PO	SOLO RÚSTICO DE PROTECCIÓN DE COSTAS SR-PC	SOLO RÚSTICO DE PROTECCIÓN DE INFRAESTRUCTURAS SR-PI	ACTUACIÓN INTEGRAL EN SOLO DE NÚCLEO RURAL	
SOLO URBANIZABLE DELIMITADO SUR-D	SOLO NÚCLEO RURAL COMÚN NR-C	SOLO RÚSTICO DE PROTECCIÓN AGROPECUARIA SR-PA	SOLO RÚSTICO DE PROTECCIÓN DAS AUGAS SR-PR	SOLO RÚSTICO DE PROTECCIÓN DE ESPAZOS NATURAIS SR-PN	PLAN ESPECIAL DE DOTACIÓNS E ESPAZOS LIBRES DO LITORAL (PE)	

CLASE DE ELEMENTO	TIPOLOXÍA	CLAVE DE IDENTIFICACIÓN
ARQUITECTURA	CONSTRUCIÓN POPULAR	**CP-1117**



APROBADO PROVISIONALMENTE
POLO PLENO
En sesión de data,
18 NOV 2015
O SECRETARIO
CONCELLO DE CARBALLO

DENOMINACIÓN:	PARROQUIA:	NÚCLEO:	LUGAR:
VIVENDA	**NOICELA (SANTA MARÍA)**	**O RAPADOIRO**	

ADSCRICIÓN/ ESTILO	COORDENADAS: UTM	X = 530483	Y = 4793418
ARQUITECTURA POPULAR			

DESCRICIÓN

Conxunto de finca e vivenda tradicional e as súas construcións anexas con estrutura de muros de carga de cachotería e cuberta a dúas augas de tella. En estado óptimo debido á recente rehabilitación das mesmas.

CATEGORÍA	TITULARIDADE	NIVEL DE PROTECCIÓN	ESTADO DE CONSERVACIÓN	USO
INCLUIDO NO CATÁLOGO	PRIVADO	AMBIENTAL	BO	RESIDENCIAL EQUIPAMENTO

CLASE DE SOLO	ORDENANZA DE APLICACIÓN
SOLO DE NÚCLEO RURAL HISTÓRICO-TRADICIONAL	

XUNTA DE GALICIA
Aprobado definitivamente por Orde da Conselleira de Medio Ambiente e Ordenación do Territorio
de data - 4 FEB. 2016
A xefa do servizo de Planificación Urbanística III
Lucía Linares Yáñez

OBSERVACIÓNS

ELEMENTOS A PROTEXER

FORMACIÓN DE OCOS E CUBERTAS.

MELLORAS NECESARIAS

OBRAS PROHIBIDAS	OBRAS PERMITIDAS
As derivadas do seu nivel de protección	As derivadas do seu nivel de protección

PLAN XERAL DE ORDENACIÓN MUNICIPAL
CONCELLO DE CARBALLO

CATÁLOGO DE ELEMENTOS A PROTEXER OU RECUPERAR

DENOMINACIÓN	CLAVE DE IDENTIFICACIÓN	PLANO P.X.O.M.
CASA NO RAPADOIRO Nº29	CP-1118	D-02

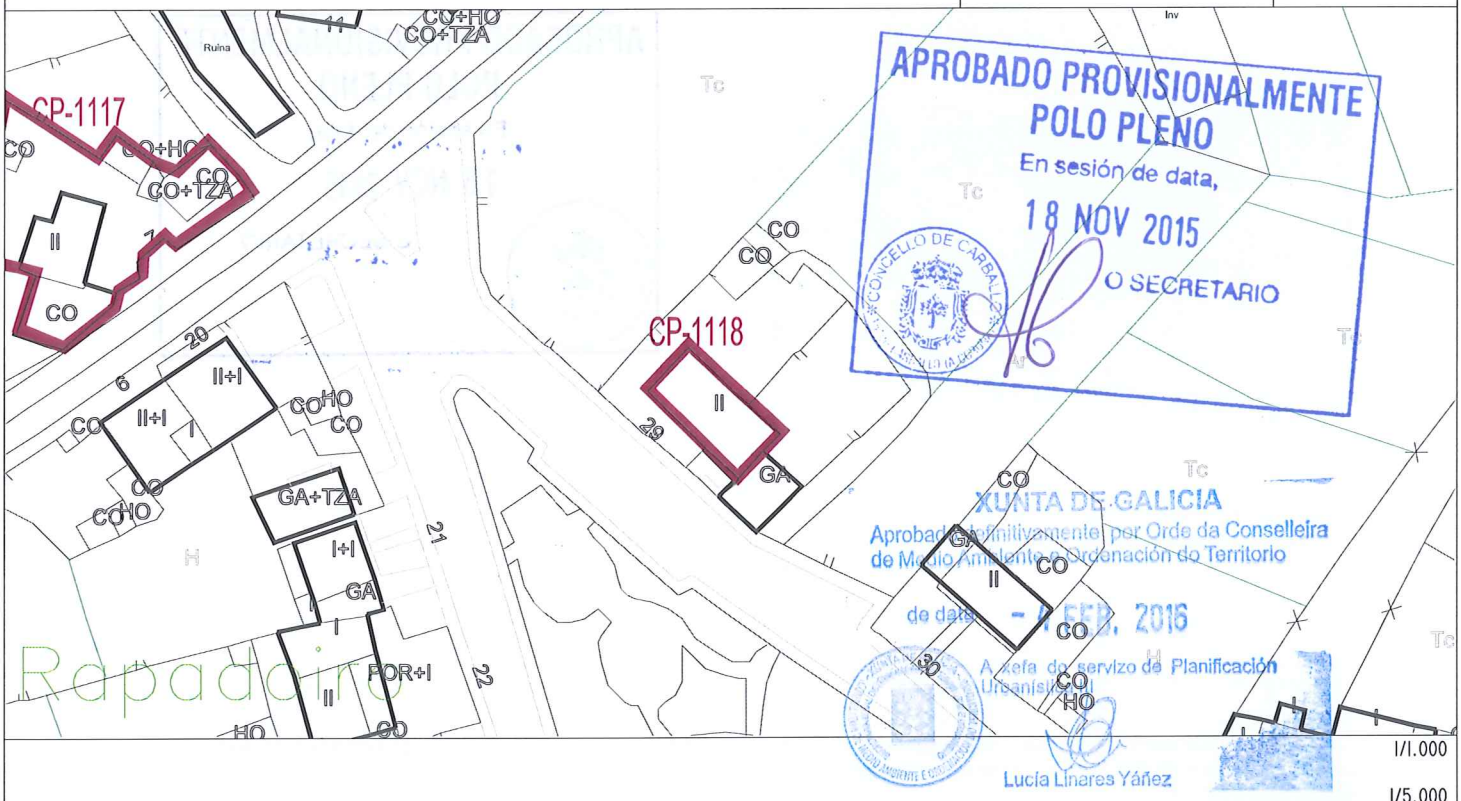

1/1.000

1/5.000

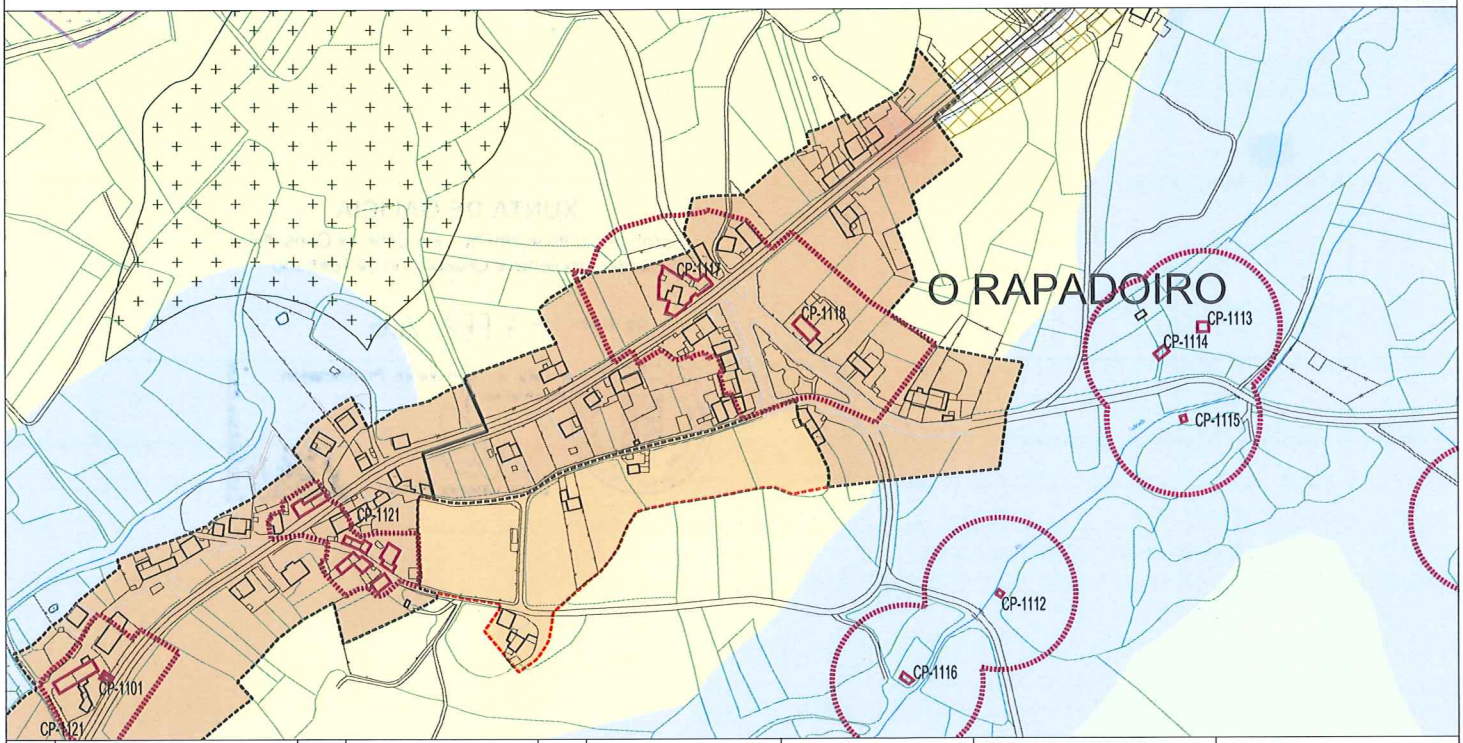

CONTORNO DE PROTECCIÓN	ELEMENTO CATALOGADO				COORDENADAS UTM-HUSO 29N X: X:	Y: Y:	
SOLO URBANO SU-C	SOLO URBANIZABLE DISPOSICIÓN TRANSITORIA 13ª SUR-T	SOLO NÚCLEO RURAL COMPLEXO NR-HT/C		SOLO RÚSTICO DE PROTECCIÓN FORESTAL SR-PF	SOLO RÚSTICO DE PROTECCIÓN PATRIMONIAL SR-PP	SOLO RÚSTICO DE PROTECCIÓN PAISAXÍSTICA SR-PX	
SOLO URBANO NON CONSOLIDADO SU-NC	SOLO NÚCLEO RURAL HISTÓRICO-TRADICIONAL NR-HT	SOLO RÚSTICO DE PROTECCIÓN ORDINARIA SR-PO		SOLO RÚSTICO DE PROTECCIÓN DE COSTAS SR-PC	SOLO RÚSTICO DE PROTECCIÓN DE INFRAESTRUCTURAS SR-PI	ACTUACIÓN INTEGRAL EN SOLO DE NÚCLEO RURAL	
SOLO URBANIZABLE DELIMITADO SUR-D	SOLO NÚCLEO RURAL COMÚN NR-C	SOLO RÚSTICO DE PROTECCIÓN AGROPECUARIA SR-PA		SOLO RÚSTICO DE PROTECCIÓN DAS AUGAS SR-PR	SOLO RÚSTICO DE PROTECCIÓN DE ESPAZOS NATURAIS SR-PN	PLAN ESPECIAL DE DOTACIÓNS E ESPAZOS LIBRES DO LITORAL (PE)	

CLASE DE ELEMENTO	TIPOLOXÍA	CLAVE DE IDENTIFICACIÓN
ARQUITECTURA	CONSTRUCIÓN POPULAR	**CP-1118**



APROBADO PROVISIONALMENTE POLO PLENO
En sesión de data,
18 NOV 2015
O SECRETARIO

DENOMINACIÓN:	PARROQUIA:	NÚCLEO:	LUGAR:
CASA NO RAPADOIRO Nº29	**NOICELA (SANTA MARÍA)**	**O RAPADOIRO**	

ADSCRICIÓN/ ESTILO

COORDENADAS:
UTM X = 530564 Y = 4793394

DESCRICIÓN

Vivenda de dúas plantas, de planta rectangular e cuberta a dúas augas de tella do pais. A pedra da fachada está revocada agás os recercados das fiestras, da porta e dos esquinais.

CATEGORÍA	TITULARIDADE	NIVEL DE PROTECCIÓN	ESTADO DE CONSERVACIÓN	USO
INVENTARIADO	PRIVADA	AMBIENTAL	BO	VIVENDA

CLASE DE SOLO
SOLO DE NÚCLEO RURAL HISTÓRICO-TRADICIONAL

ORDENANZA DE APLICACIÓN

XUNTA DE GALICIA
Aprobado definitivamente por Orde da Conselleira de Medio Ambiente e Ordenación do Territorio
de data – 4 FEB. 2016
A xefa do servizo de Planificación Urbanística III
Lucía Linares Yáñez

OBSERVACIÓNS

ELEMENTOS A PROTEXER
RECERCADOS DE OCOS, FORMACIÓN DE OCOS E CUBERTAS

MELLORAS NECESARIAS

OBRAS PROHIBIDAS	OBRAS PERMITIDAS
As derivadas do seu nivel de protección	As derivadas do seu nivel de protección

PLAN XERAL DE ORDENACIÓN MUNICIPAL
CONCELLO DE CARBALLO

CATÁLOGO DE ELEMENTOS A PROTEXER OU RECUPERAR

DENOMINACIÓN	CLAVE DE IDENTIFICACIÓN	PLANO P.X.O.M.
CONXUNTO CON VIVENDA MEDIEVAL EN CASADELAS	CP-1119	D-02

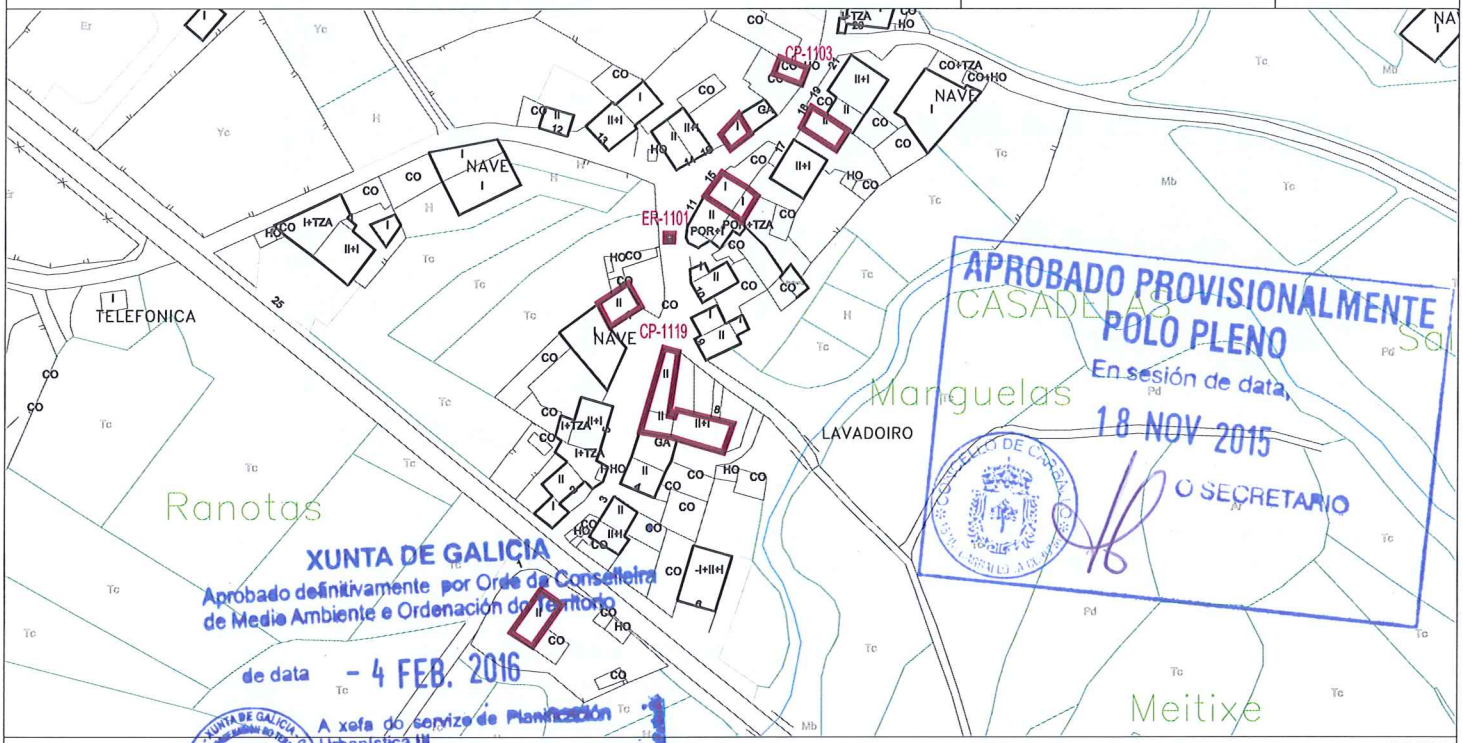

1/2.000

1/5.000

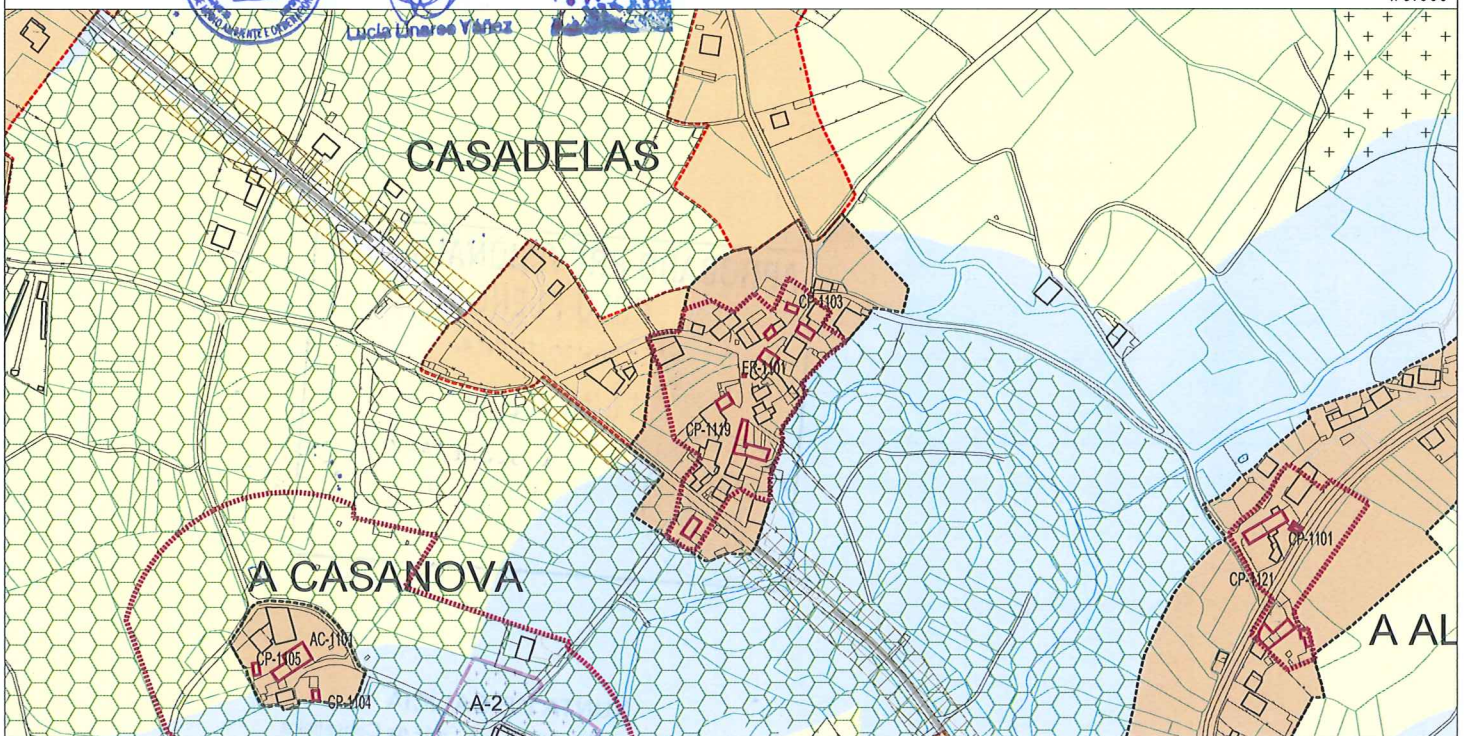

CONTORNO DE PROTECCIÓN	ELEMENTO CATALOGADO				COORDENADAS UTM-HUSO 29N X: X:	Y: Y:
SOLO URBANO SU-C	SOLO URBANIZABLE DISPOSICIÓN TRANSITORIA 13ª SUR-T	SOLO NÚCLEO RURAL COMPLEXO NR-HT/C		SOLO RÚSTICO DE PROTECCIÓN FORESTAL SR-PF	SOLO RÚSTICO DE PROTECCIÓN PATRIMONIAL SR-PP	SOLO RÚSTICO DE PROTECCIÓN PAISAXÍSTICA SR-PX
SOLO URBANO NON CONSOLIDADO SU-NC	SOLO NÚCLEO RURAL HISTÓRICO-TRADICIONAL NR-HT	SOLO RÚSTICO DE PROTECCIÓN ORDINARIA SR-PO		SOLO RÚSTICO DE PROTECCIÓN DE COSTAS SR-PC	SOLO RÚSTICO DE PROTECCIÓN DE INFRAESTRUCTURAS SR-PI	ACTUACIÓN INTEGRAL EN SOLO DE NÚCLEO RURAL
SOLO URBANIZABLE DELIMITADO SUR-D	SOLO NÚCLEO RURAL COMÚN NR-C	SOLO RÚSTICO DE PROTECCIÓN AGROPECUARIA SR-PA		SOLO RÚSTICO DE PROTECCIÓN DAS AUGAS SR-PR	SOLO RÚSTICO DE PROTECCIÓN DE ESPAZOS NATURAIS SR-PN	PLAN ESPECIAL DE DOTACIÓNS E ESPAZOS LIBRES DO LITORAL (PE)

CLASE DE ELEMENTO	TIPOLOXÍA	CLAVE DE IDENTIFICACIÓN
ARQUITECTURA	CONSTRUCIÓN POPULAR	**CP-1119**







DENOMINACIÓN:	PARROQUIA:	NÚCLEO:	LUGAR:
CONXUNTO CON VIVENDA MEDIEVAL EN CASADELAS	**NOICELA (SANTA MARÍA)**	**CASADELAS**	

ADSCRICIÓN/ ESTILO

COORDENADAS:
UTM X = 529730 Y = 4793245

DESCRICIÓN

Conxunto de arquitectura popular composto por varias vivendas tradicionais coas súas construcións adxectivas, entre as que destaca unha edificación medieval con relevos de tipoloxía románica e canciños na cornixa. As renovacións edificatorias recentes están afectando negativamente a un conxunto arquitectónico de grande valor, con elementos de interese que establecen a referencia cos modos de construír tradicionais.

CATEGORÍA	TITULARIDADE	NIVEL DE PROTECCIÓN	ESTADO DE CONSERVACIÓN	USO
INVENTARIADO	PRIVADA	ESTRUTURAL	REGULAR	VIVENDA

CLASE DE SOLO
SOLO DE NÚCLEO RURAL HISTÓRICO-TRADICIONAL

ORDENANZA DE APLICACIÓN

OBSERVACIÓNS

ELEMENTOS A PROTEXER

MELLORAS NECESARIAS

OBRAS PROHIBIDAS	OBRAS PERMITIDAS
As derivadas do seu nivel de protección	As derivadas do seu nivel de protección

APROBADO PROVISIONALMENTE POLO PLENO
En sesión da data,
18 NOV 2015
O SECRETARIO
CONCELLO DE CARBALLO

XUNTA DE GALICIA
Aprobado definitivamente por Orde da Conselleira de Medio Ambiente e Ordenación do Territorio
de data - 4 FEB. 2016
A xefa do servizo de Planificación Urbanística HJ
Lucía Linares Yáñez

PLAN XERAL DE ORDENACIÓN MUNICIPAL
CONCELLO DE CARBALLO

CATÁLOGO DE ELEMENTOS A PROTEXER OU RECUPERAR

DENOMINACIÓN	CLAVE DE IDENTIFICACIÓN	PLANO P.X.O.M.
CONXUNTO DE EDIFICACIÓNS POPULARES EN XERNADE	CP-1120	D-02

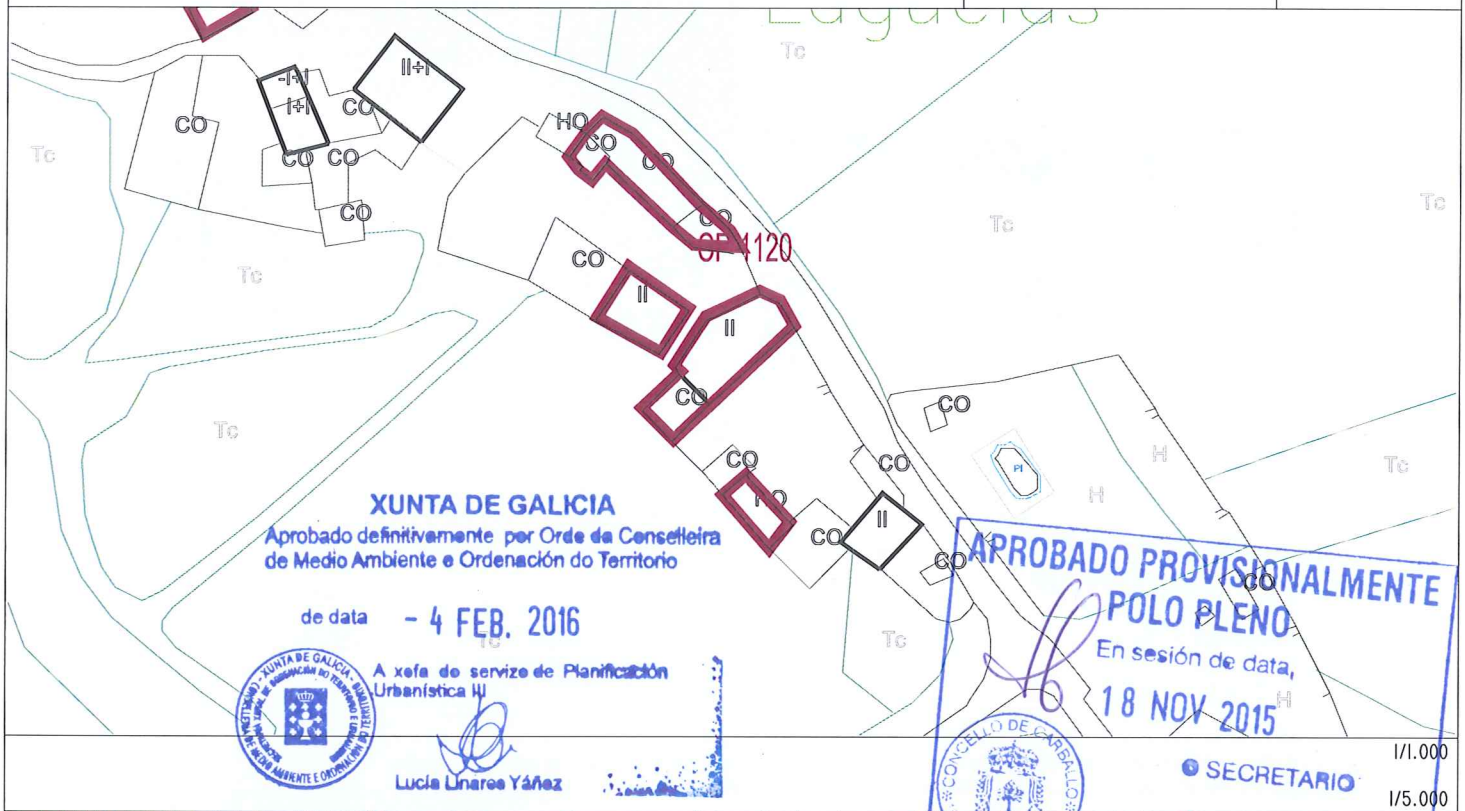

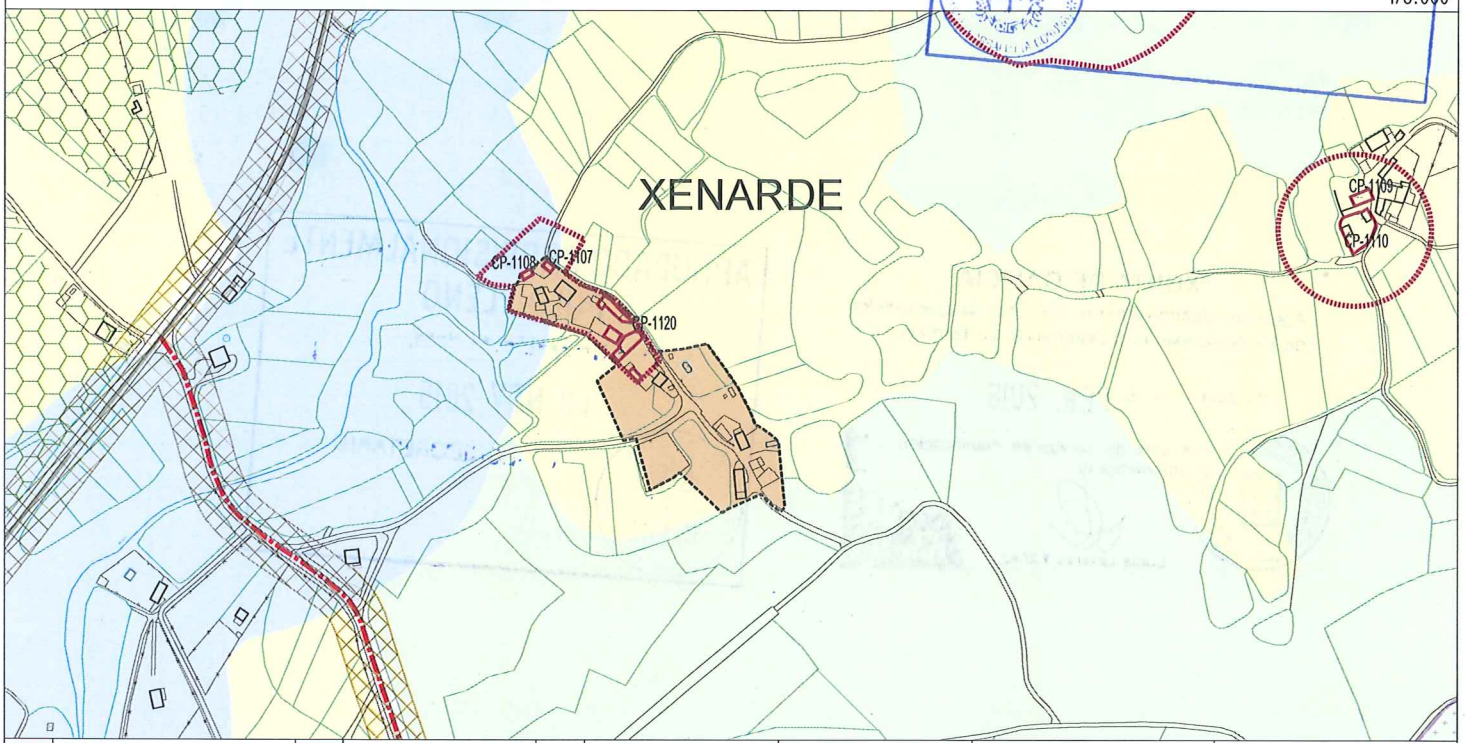

CONTORNO DE PROTECCIÓN	ELEMENTO CATALOGADO				COORDENADAS UTM-HUSO 29N X: X:	Y: Y:
SOLO URBANO SU-C	SOLO URBANIZABLE DISPOSICIÓN TRANSITORIA 13ª SUR-T	SOLO NÚCLEO RURAL COMPLEXO NR-HT/C		SOLO RÚSTICO DE PROTECCIÓN FORESTAL SR-PF	SOLO RÚSTICO DE PROTECCIÓN PATRIMONIAL SR-PP	SOLO RÚSTICO DE PROTECCIÓN PAISAXÍSTICA SR-PX
SOLO URBANO NON CONSOLIDADO SU-NC	SOLO NÚCLEO RURAL HISTÓRICO-TRADICIONAL NR-HT	SOLO RÚSTICO DE PROTECCIÓN ORDINARIA SR-PO		SOLO RÚSTICO DE PROTECCIÓN DE COSTAS SR-PC	SOLO RÚSTICO DE PROTECCIÓN DE INFRAESTRUCTURAS SR-PI	ACTUACIÓN INTEGRAL EN SOLO DE NÚCLEO RURAL
SOLO URBANIZABLE DELIMITADO SUR-D	SOLO NÚCLEO RURAL COMÚN NR-C	SOLO RÚSTICO DE PROTECCIÓN AGROPECUARIA SR-PA		SOLO RÚSTICO DE PROTECCIÓN DAS AUGAS SR-PR	SOLO RÚSTICO DE PROTECCIÓN DE ESPAZOS NATURAIS SR-PN	PLAN ESPECIAL DE DOTACIÓNS E ESPAZOS LIBRES DO LITORAL (PE)

CLASE DE ELEMENTO	TIPOLOXÍA	CLAVE DE IDENTIFICACIÓN
ARQUITECTURA	CONSTRUCIÓN POPULAR	**CP-1120**





DENOMINACIÓN:	PARROQUIA:	NÚCLEO:	LUGAR:
CONXUNTO DE EDIFICACIÓNS POPULARES EN XERNADE	**NOICELA (SANTA MARÍA)**	**XERNADE**	

ADSCRICIÓN/ ESTILO

COORDENADAS:
UTM X = 530135 Y = 4792551

DESCRICIÓN

Conxunto de arquitectura popular composto por varias vivendas tradicionais coas súas construcións adxectivas,características do medio rural, destacando o grupo de vivendas cos muros en cachotería .

CATEGORÍA	TITULARIDADE	NIVEL DE PROTECCIÓN	ESTADO DE CONSERVACIÓN	USO
INVENTARIADO	PRIVADA	AMBIENTAL	BO	VIVENDA

CLASE DE SOLO

SOLO DE NÚCLEO RURAL HISTÓRICO-TRADICIONAL

ORDENANZA DE APLICACIÓN

OBSERVACIÓNS

ELEMENTOS A PROTEXER

MELLORAS NECESARIAS

OBRAS PROHIBIDAS

As derivadas do seu nivel de protección

OBRAS PERMITIDAS

As derivadas do seu nivel de protección

XUNTA DE GALICIA
Aprobado definitivamente por Orde da Conselleira de Medio Ambiente e Ordenación do Territorio
do data - 4 FEB. 2016
A Xefa do servizo de Planificación Urbanística i.i.
Lucía Linares Yáñez

APROBADO PROVISIONALMENTE POLO PLENO
En sesión de data,
18 NOV 2015
O SECRETARIO
CONCELLO DE CARBALLO

PLAN XERAL DE ORDENACIÓN MUNICIPAL
CONCELLO DE CARBALLO

CATÁLOGO DE ELEMENTOS A PROTEXER OU RECUPERAR

DENOMINACIÓN	CLAVE DE IDENTIFICACIÓN	PLANO P.X.O.M.
CONXUNTO DE EDIFICACIÓNS POPULARES EN NOICELA , ALGARA	CP-1121	D-02

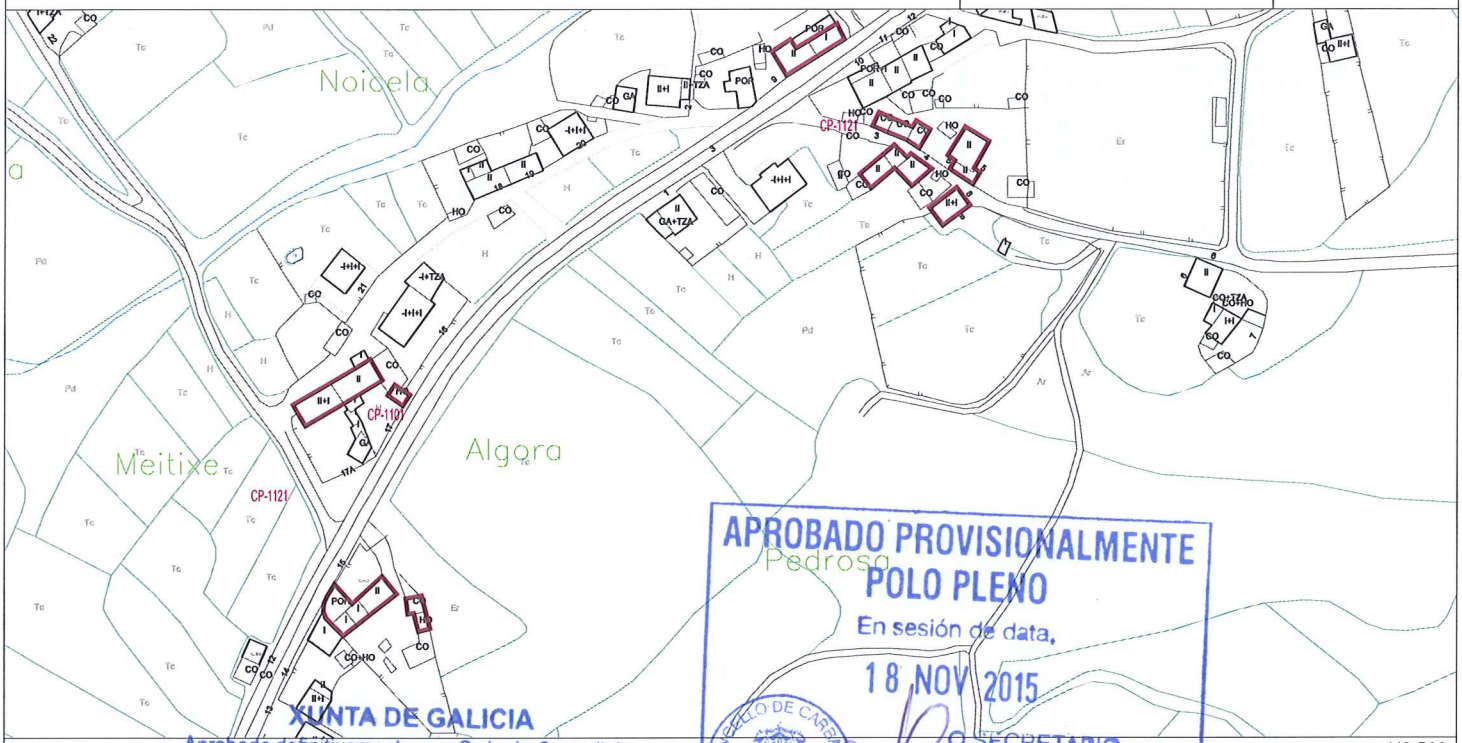

APROBADO PROVISIONALMENTE
POLO PLENO
En sesión de data,
18 NOV 2015
O SECRETARIO

XUNTA DE GALICIA
Aprobado definitivamente por Orde da Conselleira de Medio Ambiente e Ordenación do Territorio
de data - 4 FEB. 2016
A xefa de servizo de Planificación Urbanística III
Lucía Linares Yáñez

1/2.500

1/5.000

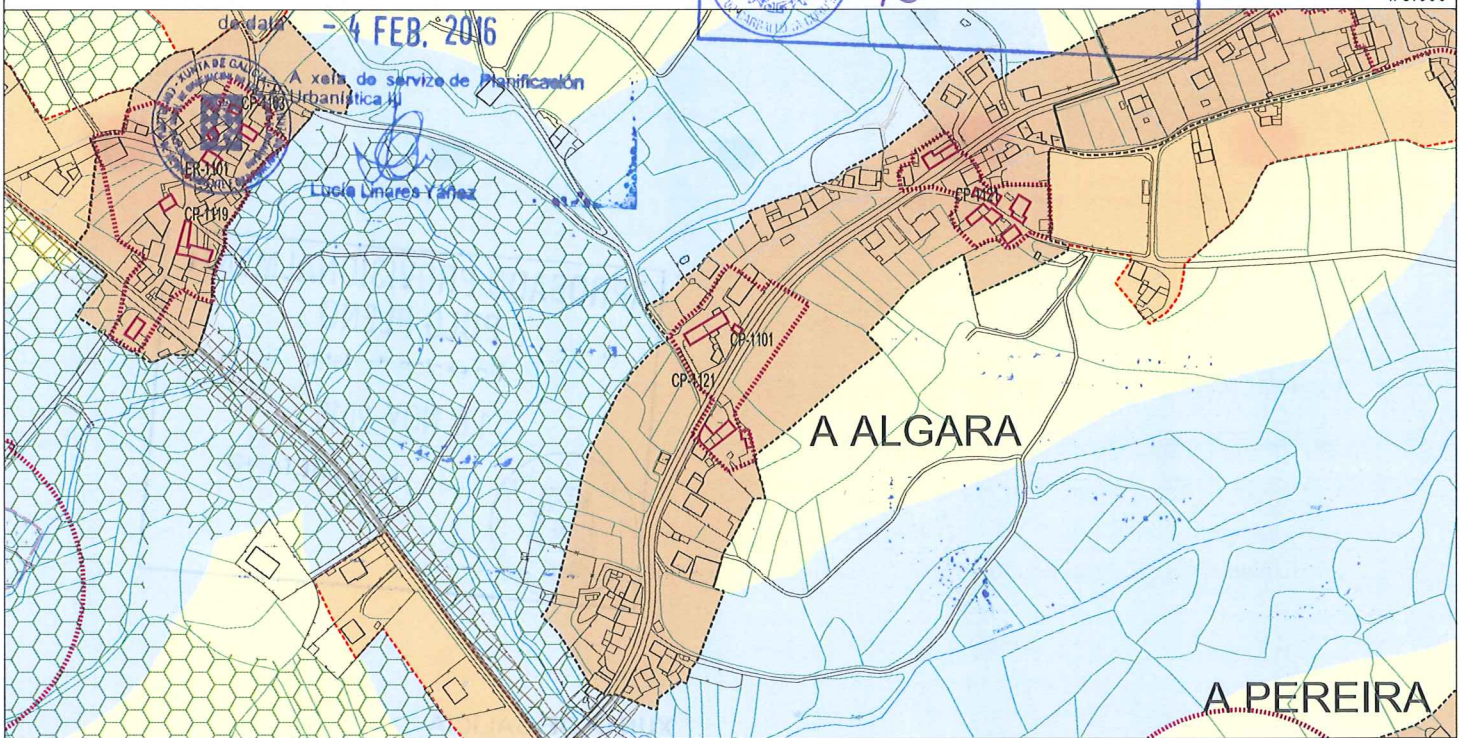

CONTORNO DE PROTECCIÓN	ELEMENTO CATALOGADO				COORDENADAS UTM-HUSO 29N X: X:	Y: Y:	
SOLO URBANO SU-C	SOLO URBANIZABLE DISPOSICIÓN TRANSITORIA 13ª SUR-T	SOLO NÚCLEO RURAL COMPLEXO NR-HT/C		SOLO RÚSTICO DE PROTECCIÓN FORESTAL SR-PF	SOLO RÚSTICO DE PROTECCIÓN PATRIMONIAL SR-PP	SOLO RÚSTICO DE PROTECCIÓN PAISAXÍSTICA SR-PX	
SOLO URBANO NON CONSOLIDADO SU-NC	SOLO NÚCLEO RURAL HISTÓRICO-TRADICIONAL NR-HT	SOLO RÚSTICO DE PROTECCIÓN ORDINARIA SR-PO		SOLO RÚSTICO DE PROTECCIÓN DE COSTAS SR-PC	SOLO RÚSTICO DE PROTECCIÓN DE INFRAESTRUCTURAS SR-PI	ACTUACIÓN INTEGRAL EN SOLO DE NÚCLEO RURAL	
SOLO URBANIZABLE DELIMITADO SUR-D	SOLO NÚCLEO RURAL COMÚN NR-C	SOLO RÚSTICO DE PROTECCIÓN AGROPECUARIA SR-PA		SOLO RÚSTICO DE PROTECCIÓN DAS AUGAS SR-PR	SOLO RÚSTICO DE PROTECCIÓN DE ESPAZOS NATURAIS SR-PN	PLAN ESPECIAL DE DOTACIÓNS E ESPAZOS LIBRES DO LITORAL (PE)	

CLASE DE ELEMENTO	TIPOLOXÍA	CLAVE DE IDENTIFICACIÓN
ARQUITECTURA	CONSTRUCIÓN POPULAR	**CP-1121**





DENOMINACIÓN:	PARROQUIA:	NÚCLEO:	LUGAR:
CONXUNTO DE VIVENDAS NA NOICELA, ALGARA	**NOICELA (SANTA MARÍA)**	**ALGARA**	

ADSCRICIÓN/ ESTILO

COORDENADAS:
UTM X = 530135 Y = 4793222

DESCRICIÓN

Conxunto de arquitectura popular composto por varias vivendas tradicionais coas súas construcións adxectivas, características do medio rural, destacando o grupo de vivendas cos muros en cachotería .

CATEGORÍA	TITULARIDADE	NIVEL DE PROTECCIÓN	ESTADO DE CONSERVACIÓN	USO
INVENTARIADO	PRIVADA	AMBIENTAL	BO	VIVENDAS

CLASE DE SOLO	ORDENANZA DE APLICACIÓN
SOLO DE NÚCLEO RURAL HISTÓRICO-TRADICIONAL	

OBSERVACIÓNS

ELEMENTOS A PROTEXER

FORMACIÓN DE OCOS E CUBERTAS, CARPINTERÍAS

MELLORAS NECESARIAS

OBRAS PROHIBIDAS	OBRAS PERMITIDAS
As derivadas do seu nivel de protección	As derivadas do seu nivel de protección

APROBADO PROVISIONALMENTE POLO PLENO
En sesión de data,
18 NOV 2015
O SECRETARIO
CONCELLO DE CARBALLO

XUNTA DE GALICIA
Aprobado definitivamente por Orde da Conselleira de Medio Ambiente e Ordenación do Territorio
de data - 4 FEB. 2016
A xefa do servizo de Planificación Urbanística III
Lucía Linares Yáñez

PLAN XERAL DE ORDENACIÓN MUNICIPAL
CONCELLO DE CARBALLO

CATÁLOGO DE ELEMENTOS A PROTEXER OU RECUPERAR

DENOMINACIÓN	CLAVE DE IDENTIFICACIÓN	PLANO P.X.O.M.
CRUCEIRO DE CASADELAS	ER-1101	D-02

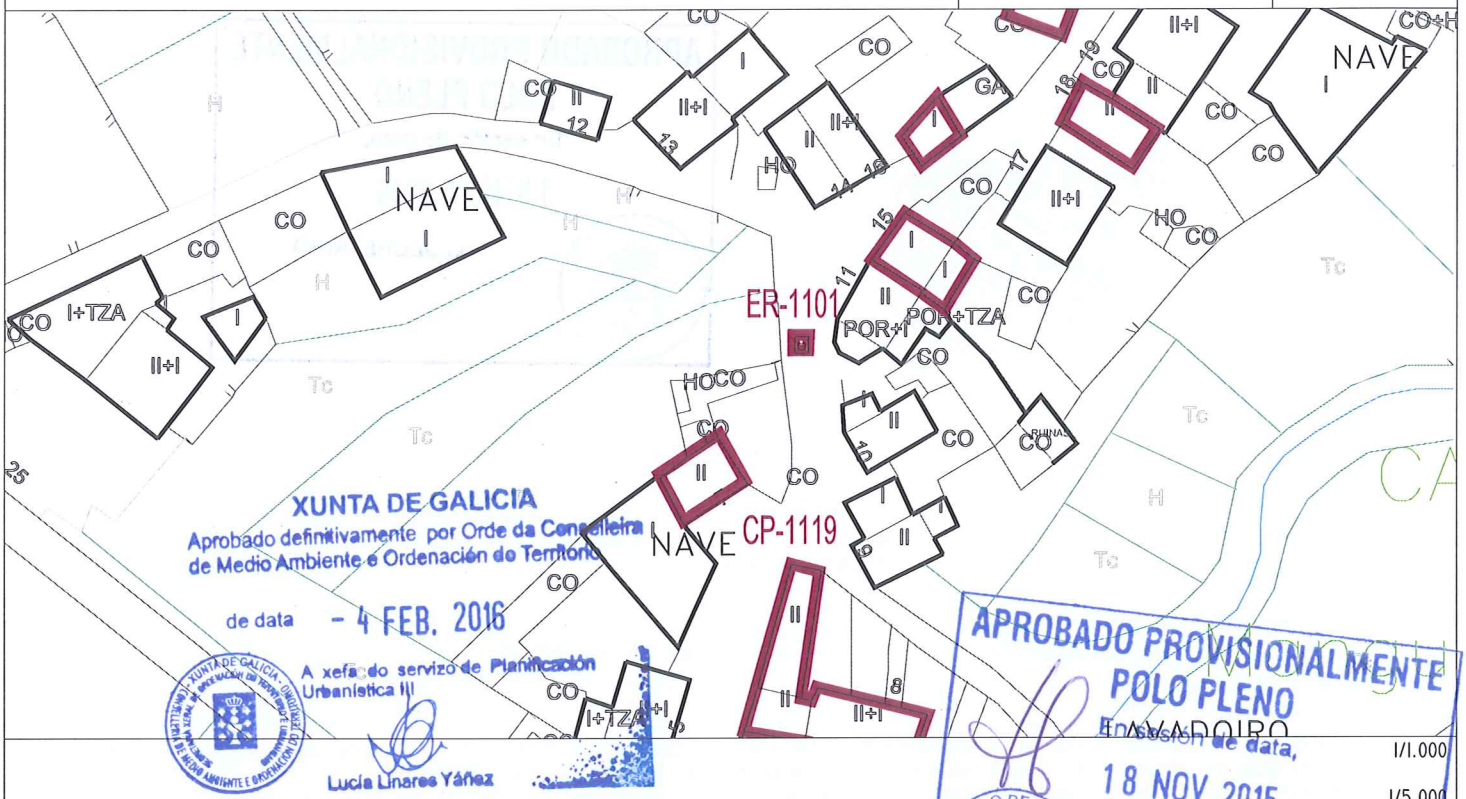

I/1.000

I/5.000

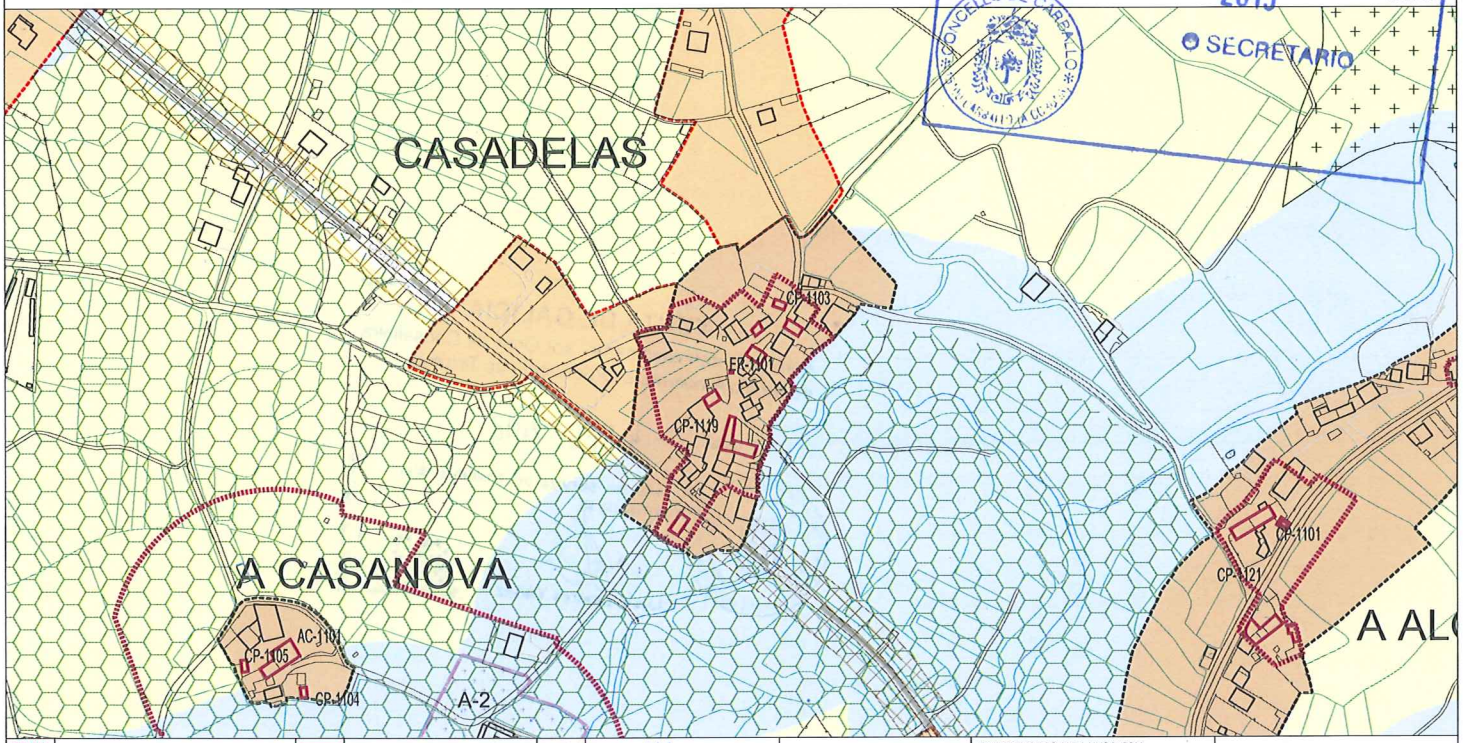

CONTORNO DE PROTECCIÓN	ELEMENTO CATALOGADO			COORDENADAS UTM-HUSO 29N X: X:	Y: Y:	
SOLO URBANO SU-C	SOLO URBANIZABLE DISPOSICIÓN TRANSITORIA 13ª SUR-T	SOLO NÚCLEO RURAL COMPLEXO NR-HT/C	SOLO RÚSTICO DE PROTECCIÓN FORESTAL SR-PF	SOLO RÚSTICO DE PROTECCIÓN PATRIMONIAL SR-PP	SOLO RÚSTICO DE PROTECCIÓN PAISAXÍSTICA SR-PX	
SOLO URBANO NON CONSOLIDADO SU-NC	SOLO NÚCLEO RURAL HISTÓRICO-TRADICIONAL NR-HT	SOLO RÚSTICO DE PROTECCIÓN ORDINARIA SR-PO	SOLO RÚSTICO DE PROTECCIÓN DE COSTAS SR-PC	SOLO RÚSTICO DE PROTECCIÓN DE INFRAESTRUCTURAS SR-PI	ACTUACIÓN INTEGRAL EN SOLO DE NÚCLEO RURAL	
SOLO URBANIZABLE DELIMITADO SUR-D	SOLO NÚCLEO RURAL COMÚN NR-C	SOLO RÚSTICO DE PROTECCIÓN AGROPECUARIA SR-PA	SOLO RÚSTICO DE PROTECCIÓN DAS AUGAS SR-PR	SOLO RÚSTICO DE PROTECCIÓN DE ESPAZOS NATURAIS SR-PN	PLAN ESPECIAL DE DOTACIÓNS E ESPAZOS LIBRES DO LITORAL (PE)	

CLASE DE ELEMENTO	TIPOLOXÍA	CLAVE DE IDENTIFICACIÓN
ARQUITECTURA	ELEMENTO RELIXIOSO	**ER-1101**



APROBADO PROVISIONALMENTE
POLO PLENO
En sesión de data,
18 NOV 2015
O SECRETARIO
CONCELLO DE CARBALLO

DENOMINACIÓN:	PARROQUIA:	NÚCLEO:	LUGAR:
CRUCEIRO DE CASADELAS	**NOICELA (SANTA MARÍA)**	**CASADELAS**	

ADSCRICIÓN/ ESTILO	COORDENADAS:		
ARQUITECTURA POPULAR	UTM	X = 529742	Y = 4793262

DESCRICIÓN

Cruceiro moi modificado respecto á súa aparencia orixinal. No seu estado actual amosa unha columna de fuste octogonal sobre base con gradas e altar frontal, rematándose cunha sinxela cruz prismática sobre capitel.
É un elemento de traza moi sinxela que constitúe unha referencia de importancia no núcleo, configurando un pequeno espazo público.

CATEGORÍA	TITULARIDADE	NIVEL DE PROTECCIÓN	ESTADO DE CONSERVACIÓN	USO
BIC	PRIVADO	INTEGRAL	BO	SEN USO

CLASE DE SOLO	ORDENANZA DE APLICACIÓN
SOLO DE NÚCLEO RURAL HISTÓRICO-TRADICIONAL	

OBSERVACIÓNS

XUNTA DE GALICIA
Aprobado definitivamente por Orde da Conselleira de Medio Ambiente e Ordenación do Territorio
de data - 4 FEB. 2016
A xefa do servizo de Planificación Urbanística III

ELEMENTOS A PROTEXER

MELLORAS NECESARIAS

OBRAS PROHIBIDAS	OBRAS PERMITIDAS
As derivadas do seu nivel de protección	As derivadas do seu nivel de protección

PLAN XERAL DE ORDENACIÓN MUNICIPAL
CONCELLO DE CARBALLO

CATÁLOGO DE ELEMENTOS A PROTEXER OU RECUPERAR

DENOMINACIÓN	CLAVE DE IDENTIFICACIÓN	PLANO P.X.O.M.
CRUCES NO ADRO DA PARROQUIAL	ER-1102	D-02

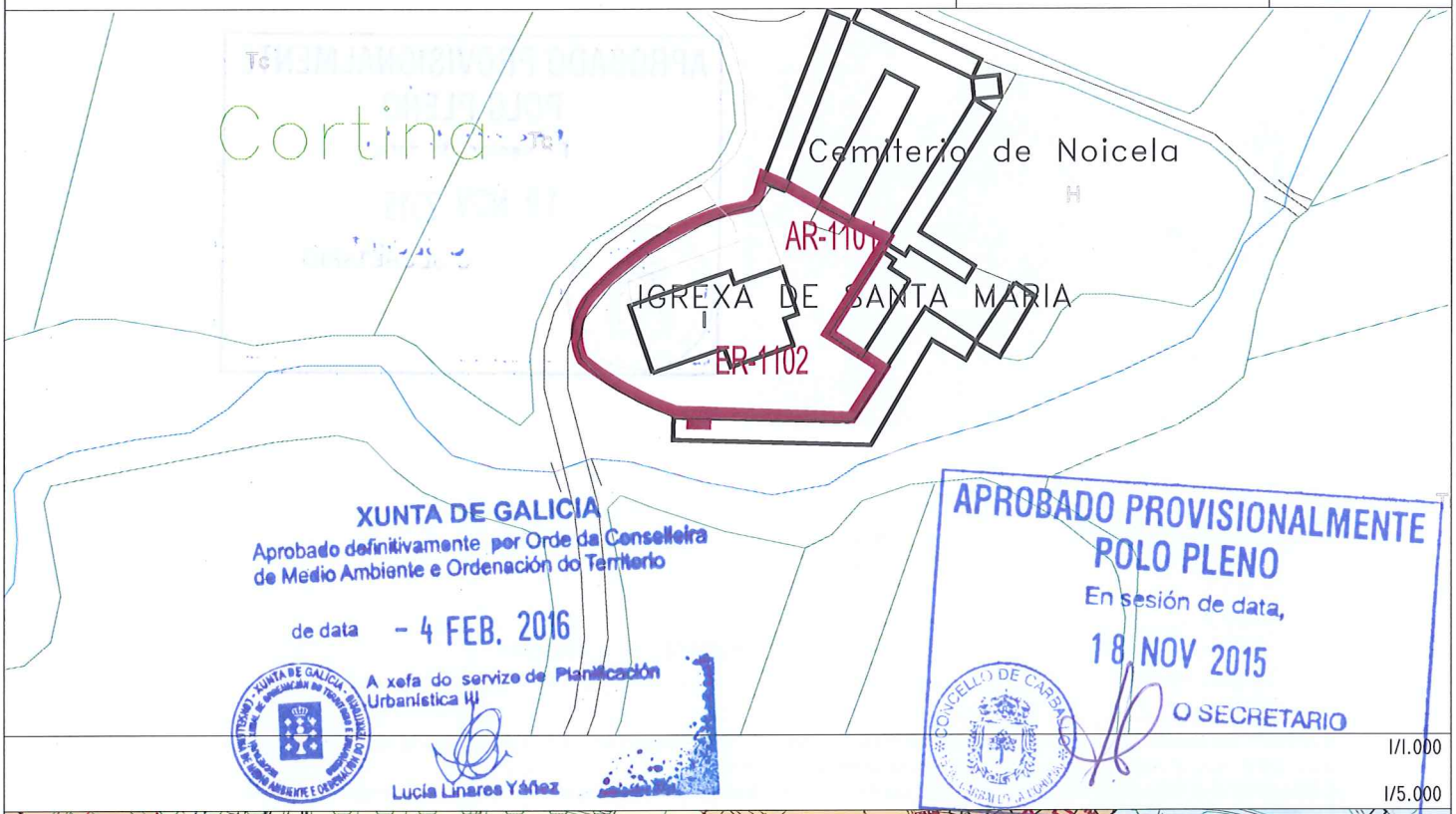

I/1.000

I/5.000

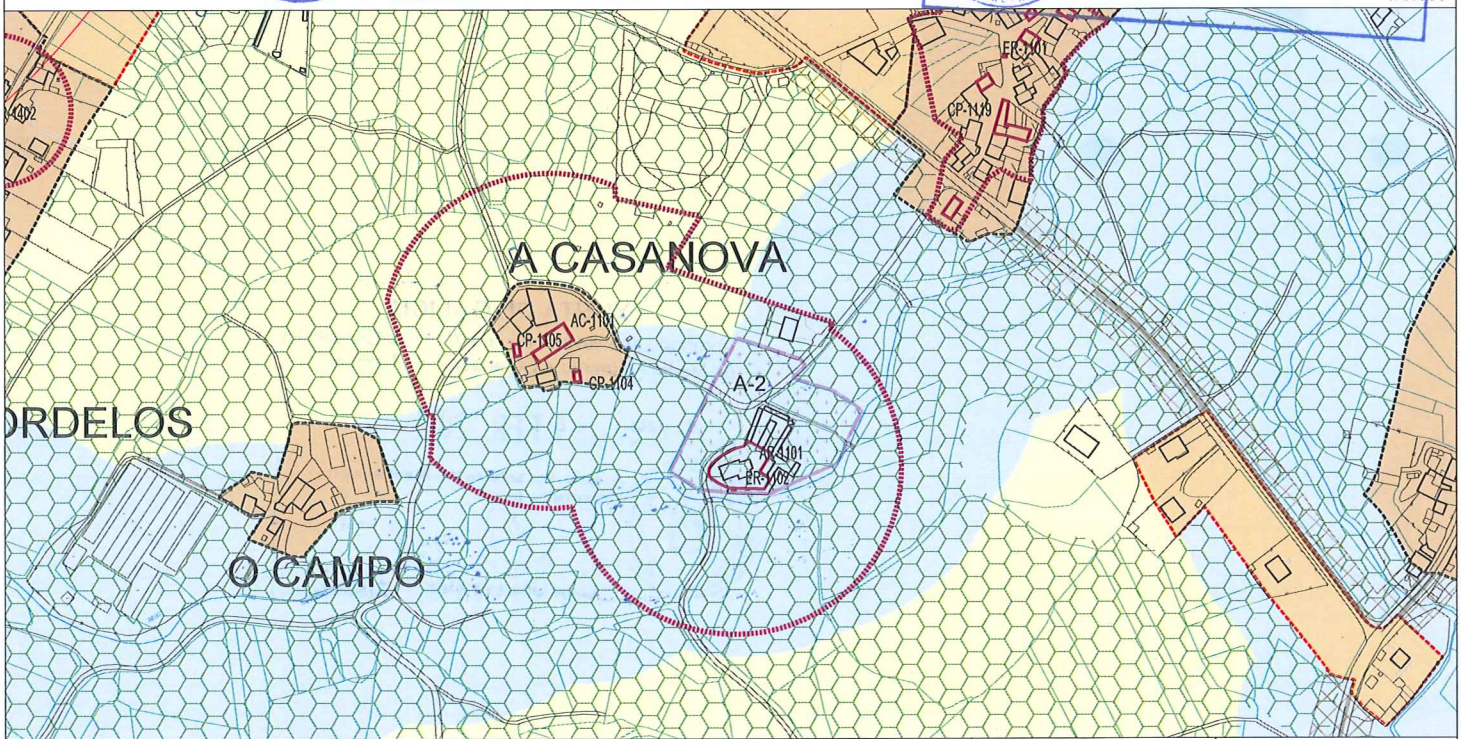

CONTORNO DE PROTECCIÓN	ELEMENTO CATALOGADO				COORDENADAS UTM-HUSO 29N X: X:	Y: Y:	
SOLO URBANO SU-C	SOLO URBANIZABLE DISPOSICIÓN TRANSITORIA 13ª SUR-T	SOLO NÚCLEO RURAL COMPLEXO NR-HT/C		SOLO RÚSTICO DE PROTECCIÓN FORESTAL SR-PF	SOLO RÚSTICO DE PROTECCIÓN PATRIMONIAL SR-PP	SOLO RÚSTICO DE PROTECCIÓN PAISAXÍSTICA SR-PX	
SOLO URBANO NON CONSOLIDADO SU-NC	SOLO NÚCLEO RURAL HISTÓRICO-TRADICIONAL NR-HT	SOLO RÚSTICO DE PROTECCIÓN ORDINARIA SR-PO		SOLO RÚSTICO DE PROTECCIÓN DE COSTAS SR-PC	SOLO RÚSTICO DE PROTECCIÓN DE INFRAESTRUCTURAS SR-PI	ACTUACIÓN INTEGRAL EN SOLO DE NÚCLEO RURAL	
SOLO URBANIZABLE DELIMITADO SUR-D	SOLO NÚCLEO RURAL COMÚN NR-C	SOLO RÚSTICO DE PROTECCIÓN AGROPECUARIA SR-PA		SOLO RÚSTICO DE PROTECCIÓN DAS AUGAS SR-PR	SOLO RÚSTICO DE PROTECCIÓN DE ESPAZOS NATURAIS SR-PN	PLAN ESPECIAL DE DOTACIÓNS E ESPAZOS LIBRES DO LITORAL (PE)	

CLASE DE ELEMENTO	TIPOLOXÍA	CLAVE DE IDENTIFICACIÓN
ARQUITECTURA	ELEMENTO RELIXIOSO	**ER-1102**



APROBADO PROVISIONALMENTE
POLO PLENO
En sesión de data,
18 NOV 2015
O SECRETARIO

DENOMINACIÓN:	PARROQUIA:	NÚCLEO:	LUGAR:
CRUCES NO ADRO DA PARROQUIAL	**NOICELA (SANTA MARÍA)**	**A CASANOVA**	

ADSCRICIÓN/ ESTILO

COORDENADAS:
UTM X = 529562 Y = 4792981

DESCRICIÓN
Conxunto de cruces colocadas equidistantemente que posiblemente formaban parte dun vía crucis en torno ó atrio da parroquial, actualmente desprazadas da súa localización orixinal.
Configuran o ámbito exterior da parroquial ó borde do río do Rapadoiro establecendo o límite de relación co entorno natural.

CATEGORÍA	TITULARIDADE	NIVEL DE PROTECCIÓN	ESTADO DE CONSERVACIÓN	USO
INCLUIDO NO CATÁLOGO	PRIVADO	INTEGRAL	BO	SEN USO

CLASE DE SOLO	ORDENANZA DE APLICACIÓN
SOLO RÚSTICO DE PROTECCIÓN DAS AUGAS SOLO RÚSTICO DE PROTECCIÓN DOS ESPAZOS NATURAIS	

OBSERVACIÓNS

XUNTA DE GALICIA
Aprobado definitivamente por Orde da Conselleira de Medio Ambiente e Ordenación do Territorio
de data - 4 FEB. 2016
A xefa do servizo de Planificación Urbanística III
Lucía Lloares Yáñez

ELEMENTOS A PROTEXER

MELLORAS NECESARIAS

OBRAS PROHIBIDAS	OBRAS PERMITIDAS
As derivadas do seu nivel de protección	As derivadas do seu nivel de protección

XUNTA DE GALICIA
Aprobado definitivamente por Orde da Conselleira de Medio Ambiente e Ordenación do Territorio

de data - 4 FEB. 2016

A xefa do servizo de Planificación Urbanística III

Lucía Linares Yáñez

APROBADO PROVISIONALMENTE POLO PLENO
En sesión de data,
18 NOV 2015
O SECRETARIO

concello de CARBALLO

PARROQUIA DE OZA



PLAN XERAL DE ORDENACIÓN MUNICIPAL
CONCELLO DE CARBALLO

CATÁLOGO DE ELEMENTOS A PROTEXER OU RECUPERAR

DENOMINACIÓN	CLAVE DE IDENTIFICACIÓN	PLANO P.X.O.M.
CASA REITORAL DE SAN BREIXO DE OZA	AC-1201	C-04

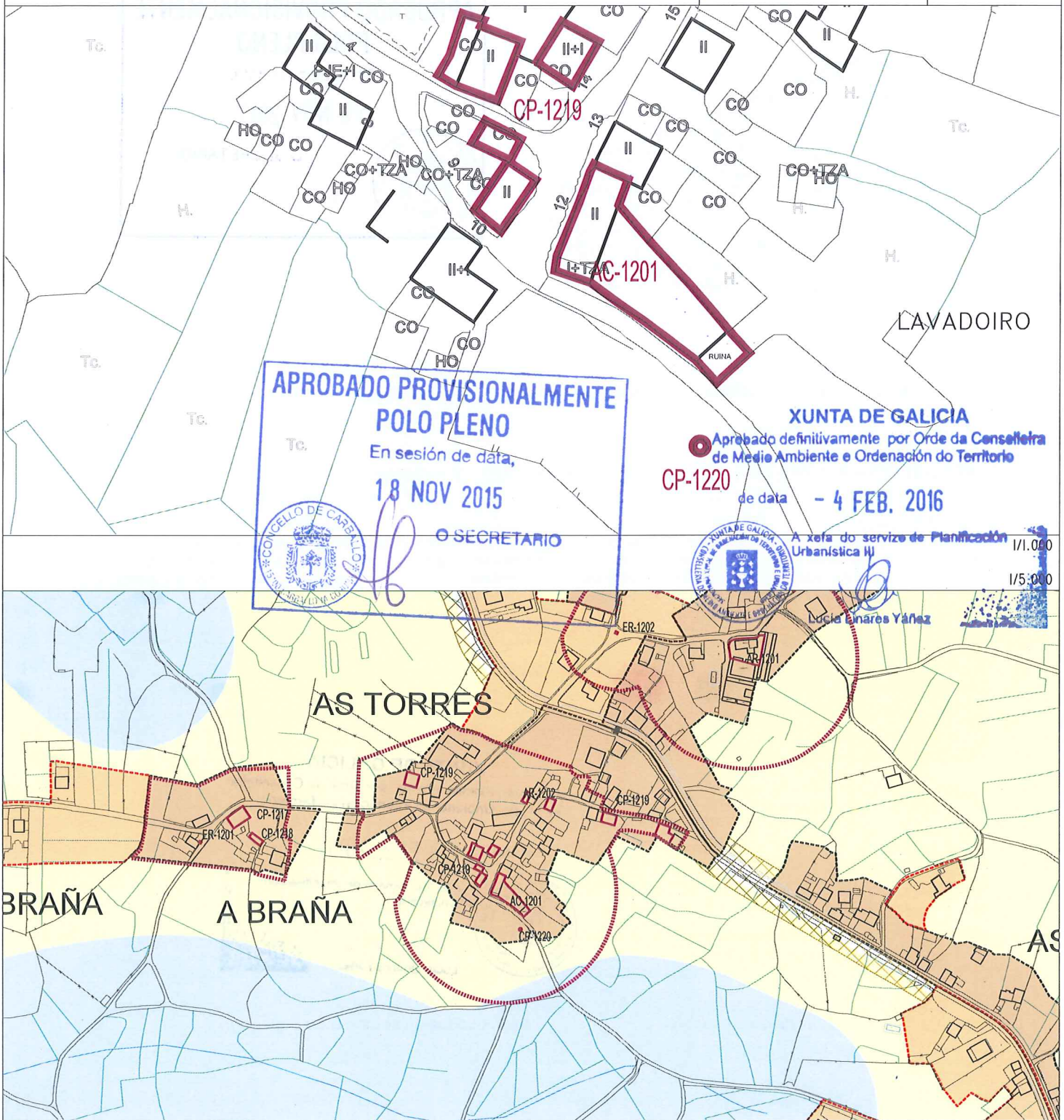

APROBADO PROVISIONALMENTE
POLO PLENO
En sesión de data,
18 NOV 2015
O SECRETARIO

XUNTA DE GALICIA
Aprobado definitivamente por Orde da Conselleira de Medio Ambiente e Ordenación do Territorio
de data - 4 FEB. 2016
A xefa do servizo de Planificación Urbanística III
Lucía Linares Yáñez

CONTORNO DE PROTECCIÓN	ELEMENTO CATALOGADO				COORDENADAS UTM-HUSO 29N X:	Y:
SOLO URBANO SU-C	SOLO URBANIZABLE DISPOSICIÓN TRANSITORIA 13ª SUR-T	SOLO NÚCLEO RURAL COMPLEXO NR-HT/C		SOLO RÚSTICO DE PROTECCIÓN FORESTAL SR-PF	SOLO RÚSTICO DE PROTECCIÓN PATRIMONIAL SR-PP	SOLO RÚSTICO DE PROTECCIÓN PAISAXÍSTICA SR-PX
SOLO URBANO NON CONSOLIDADO SU-NC	SOLO NÚCLEO RURAL HISTÓRICO-TRADICIONAL NR-HT	SOLO RÚSTICO DE PROTECCIÓN ORDINARIA SR-PO		SOLO RÚSTICO DE PROTECCIÓN DE COSTAS SR-PC	SOLO RÚSTICO DE PROTECCIÓN DE INFRAESTRUCTURAS SR-PI	ACTUACIÓN INTEGRAL EN SOLO DE NÚCLEO RURAL
SOLO URBANIZABLE DELIMITADO SUR-D	SOLO NÚCLEO RURAL COMÚN NR-C	SOLO RÚSTICO DE PROTECCIÓN AGROPECUARIA SR-PA		SOLO RÚSTICO DE PROTECCIÓN DAS AUGAS SR-PR	SOLO RÚSTICO DE PROTECCIÓN DE ESPAZOS NATURAIS SR-PN	PLAN ESPECIAL DE DOTACIÓNS E ESPAZOS LIBRES DO LITORAL (PE)

CLASE DE ELEMENTO
ARQUITECTURA

TIPOLOXÍA
ARQUITECTURA CIVIL

CLAVE DE IDENTIFICACIÓN
AC-1201



APROBADO PROVISIONALMENTE
POLO PLENO
En sesión de data,
18 NOV 2015
O SECRETARIO
CONCELLO DE CARBALLO

DENOMINACIÓN:	PARROQUIA:	NÚCLEO:	LUGAR:
CASA REITORAL DE SAN BREIXO DE OZA	**OZA (SAN BREIXO)**	**AS TORRES**	

ADSCRICIÓN/ ESTILO	COORDENADAS: UTM		
ARQUITECTURA POPULAR	X = 524320	Y = 4788844	

DESCRICIÓN

Edificación de finais do século XIX, de planta rectangular é dúas plantas. Fábrica de cachotería de granito visto agás dos esquinais e enmarcados dos vans de cantería. Fiestras con tornachoivas de granito e mainel superior cego. Estrutura de muros de carga e forxados de madeira. Cuberta de madeira con cubrición de tella curva. Cornixa perimetral de pedra. Antiga solaina derrubada. Na actualidade está desocupada. O retellado e a pintura das fiestras é recente..

CATEGORÍA	TITULARIDADE	NIVEL DE PROTECCIÓN	ESTADO DE CONSERVACIÓN	USO
INVENTARIADO	PRIVADO	AMBIENTAL	REGULAR	VIVENDA

CLASE DE SOLO	ORDENANZA DE APLICACIÓN
SOLO DE NÚCLEO RURAL HISTÓRICO-TRADICIONAL	

XUNTA DE GALICIA
Aprobado definitivamente por Orde da Conselleira de Medio Ambiente e Ordenación do Territorio
de data - 4 FEB. 2016
Servizo de Planificación Urbanística III
Lucía Linares Yáñez

OBSERVACIÓNS

ELEMENTOS A PROTEXER
ELEMENTOS PETREOS SENLLEIROS, CARPINTERÍAS DE MADEIRA

MELLORAS NECESARIAS
Consolidación de muros de cachotería

OBRAS PROHIBIDAS	OBRAS PERMITIDAS
As derivadas do seu nivel de protección	As derivadas do seu nivel de protección

PLAN XERAL DE ORDENACIÓN MUNICIPAL
CONCELLO DE CARBALLO

CATÁLOGO DE ELEMENTOS A PROTEXER OU RECUPERAR

DENOMINACIÓN	CLAVE DE IDENTIFICACIÓN	PLANO P.X.O.M.
IGREXA DE OZA(PARROQUIAL DE SAN BREIXO)	AR-1201	C-04

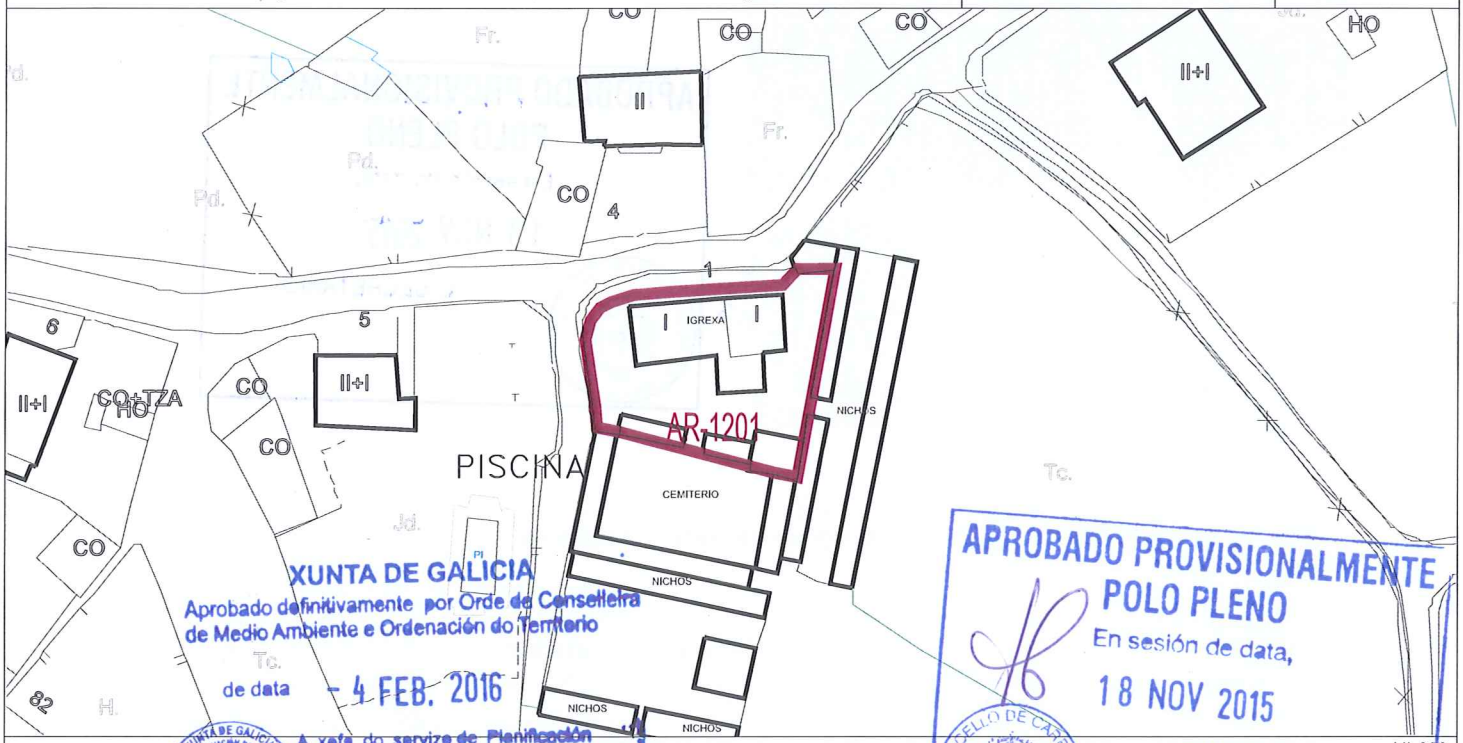

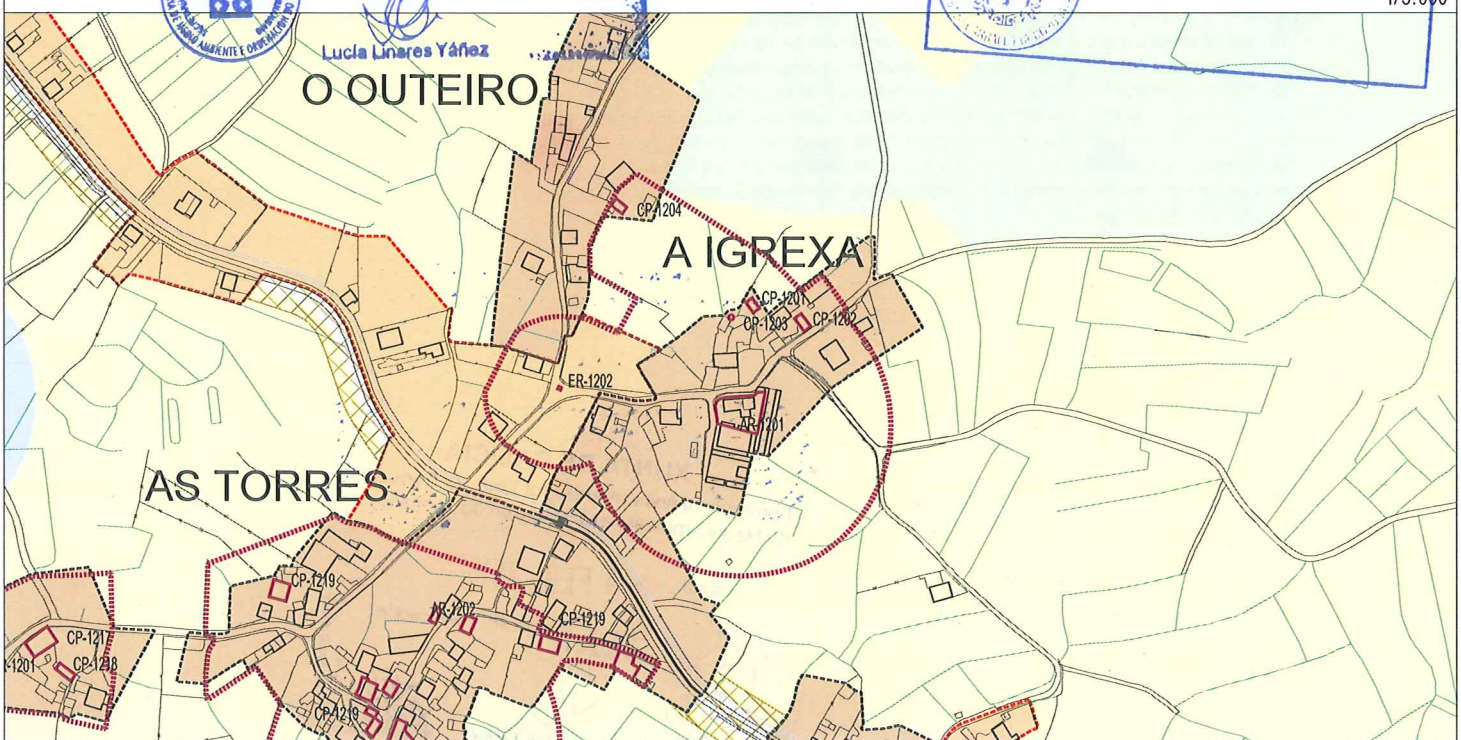

CONTORNO DE PROTECCIÓN	ELEMENTO CATALOGADO			COORDENADAS UTM-HUSO 29N X: X:	Y: Y:	
SOLO URBANO SU-C	SOLO URBANIZABLE DISPOSICIÓN TRANSITORIA 13ª SUR-T	SOLO NÚCLEO RURAL COMPLEXO NR-HT/C	SOLO RÚSTICO DE PROTECCIÓN FORESTAL SR-PF	SOLO RÚSTICO DE PROTECCIÓN PATRIMONIAL SR-PP	SOLO RÚSTICO DE PROTECCIÓN PAISAXÍSTICA SR-PX	
SOLO URBANO NON CONSOLIDADO SU-NC	SOLO NÚCLEO RURAL HISTÓRICO-TRADICIONAL NR-HT	SOLO RÚSTICO DE PROTECCIÓN ORDINARIA SR-PO	SOLO RÚSTICO DE PROTECCIÓN DE COSTAS SR-PC	SOLO RÚSTICO DE PROTECCIÓN DE INFRAESTRUCTURAS SR-PI	ACTUACIÓN INTEGRAL EN SOLO DE NÚCLEO RURAL	
SOLO URBANIZABLE DELIMITADO SUR-D	SOLO NÚCLEO RURAL COMÚN NR-C	SOLO RÚSTICO DE PROTECCIÓN AGROPECUARIA SR-PA	SOLO RÚSTICO DE PROTECCIÓN DAS AUGAS SR-PR	SOLO RÚSTICO DE PROTECCIÓN DE ESPAZOS NATURAIS SR-PN	PLAN ESPECIAL DE DOTACIÓNS E ESPAZOS LIBRES DO LITORAL (PE)	

CLASE DE ELEMENTO	TIPOLOXÍA	CLAVE DE IDENTIFICACIÓN
ARQUITECTURA	ARQUITECTURA RELIXIOSA	**AR-1201**



APROBADO PROVISIONALMENTE POLO PLENO
En sesión de data,
18 NOV 2015
O SECRETARIO

DENOMINACIÓN:	PARROQUIA:	NÚCLEO:	LUGAR:
IGREXA DE OZA(PARROQUIAL DE SAN BREIXO)	**OZA (SAN BREIXO)**	**A IGREXA**	

ADSCRICIÓN/ ESTILO	COORDENADAS: UTM	X = 524543	Y = 4789061
BARROCO			

DESCRICIÓN

Posúe unha soa nave, con estrutura aérea de madeira, e unha ábsida cuberta cunha bóveda de canón. A decoración concéntrase no retablo barroco do altar maior, que posúe unha imaxe de San Verísimo ocupando o lugar central do corpo superior. Nunha das capelas laterais hai un pequeno retablo que mostra a Crucifixión e, na parte alta, unha inscrición infórmanos de que en 1911 foi levada a cabo unha das súas últimas conservacións.Exteriormente a ornamentación na fachada principal presenta un esquema pentagonal que se rompe ó fracturar a espadana o vértice da cornixa. Un eixo vertical convértese no referente onde toman a súa posición os diferentes elementos: porta de entrada, con decoración de molduras nas xambas e orelleiras no lintel; pequena fornela, decorada con elementos barrocos, que acolle unha imaxe pétrea de San Verísimo; oco rectangular que deixa pasar a luz que ilumina o coro e espadana. A esta última accédese a través dunhas escaleiras cun último tramo que discorre polo penal da cuberta; posúe dous corpos, o primeiro deles formado por dous ocos rematados en arcos de medio punto, e un segundo formado por un frontón.
De interese no seu conxunto dentro da arquitectura relixiosa do municipio, configurando un ámbito espacial diferenciado nun núcleo rural pouco compacto.

CATEGORÍA	TITULARIDADE	NIVEL DE PROTECCIÓN	ESTADO DE CONSERVACIÓN	USO
INVENTARIADO	PRIVADO	INTEGRAL	BO	RELIXIOSO

CLASE DE SOLO	ORDENANZA DE APLICACIÓN
SOLO DE NÚCLEO RURAL HISTÓRICO-TRADICIONAL	

OBSERVACIÓNS

XUNTA DE GALICIA
Aprobado definitivamente por Orde da Conselleira de Medio Ambiente e Ordenación do Territorio
de data - 4 FEB. 2016
A xefa do servizo de Planificación Urbanística III
Lucía Linares Yáñez

ELEMENTOS A PROTEXER

MELLORAS NECESARIAS

OBRAS PROHIBIDAS	OBRAS PERMITIDAS
As derivadas do seu nivel de protección	As derivadas do seu nivel de protección

PLAN XERAL DE ORDENACIÓN MUNICIPAL
CONCELLO DE CARBALLO

CATÁLOGO DE ELEMENTOS A PROTEXER OU RECUPERAR

DENOMINACIÓN	CLAVE DE IDENTIFICACIÓN	PLANO P.X.O.M.
CAPELA DAS TORRES	AR-1202	C-04

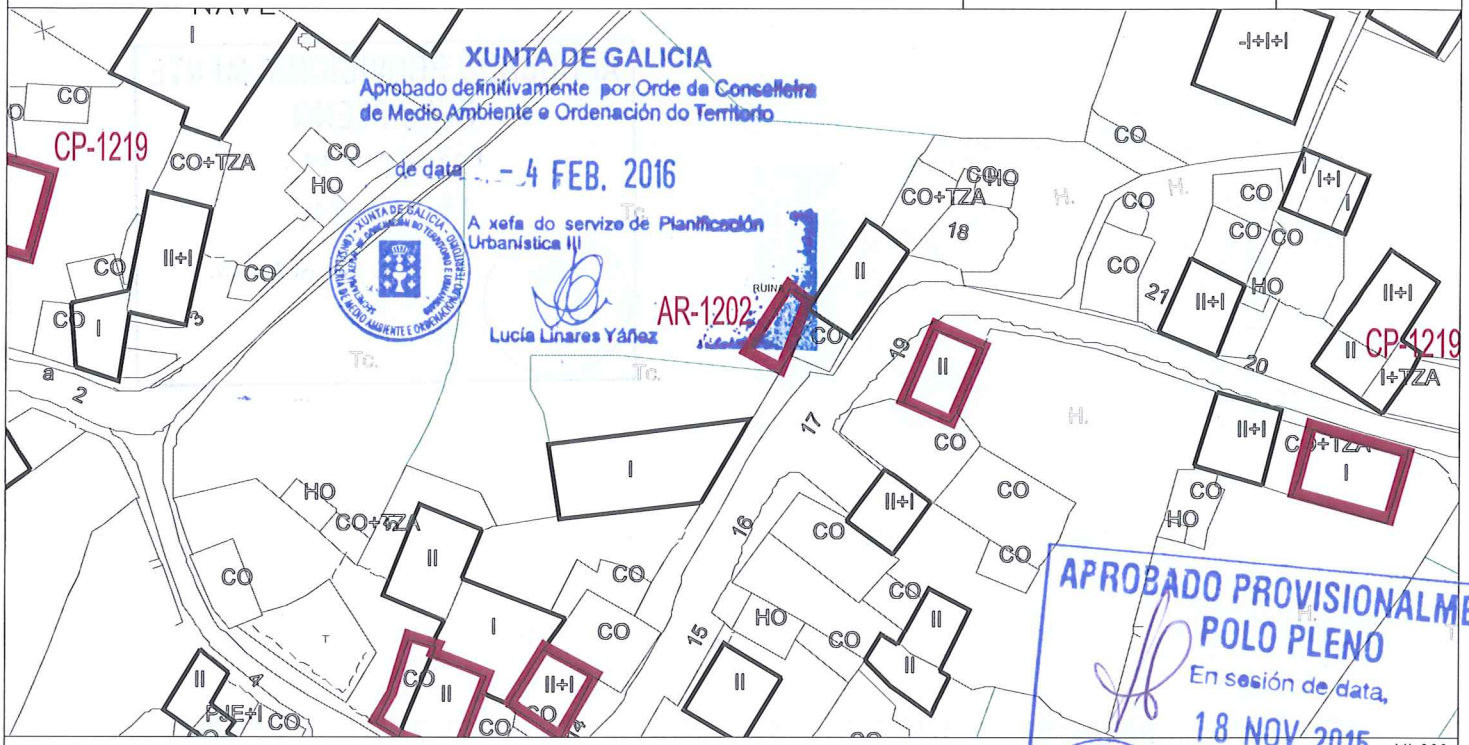

I/1.000

I/5.000

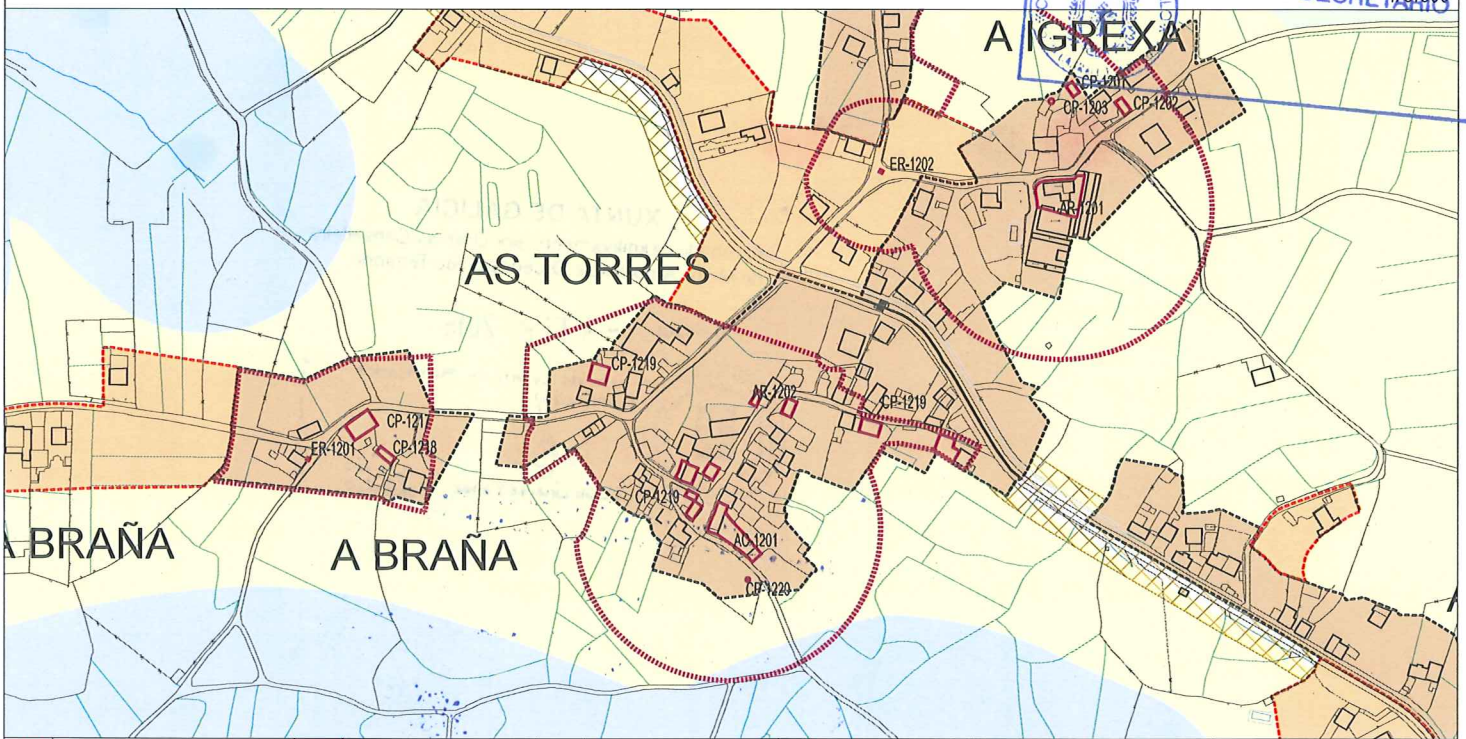

CONTORNO DE PROTECCIÓN	ELEMENTO CATALOGADO				COORDENADAS UTM-HUSO 29N X: X:	Y: Y:
SOLO URBANO SU-C	SOLO URBANIZABLE DISPOSICIÓN TRANSITORIA 13ª SUR-T	SOLO NÚCLEO RURAL COMPLEXO NR-HT/C		SOLO RÚSTICO DE PROTECCIÓN FORESTAL SR-PF	SOLO RÚSTICO DE PROTECCIÓN PATRIMONIAL SR-PP	SOLO RÚSTICO DE PROTECCIÓN PAISAXÍSTICA SR-PX
SOLO URBANO NON CONSOLIDADO SU-NC	SOLO NÚCLEO RURAL HISTÓRICO-TRADICIONAL NR-HT	SOLO RÚSTICO DE PROTECCIÓN ORDINARIA SR-PO		SOLO RÚSTICO DE PROTECCIÓN DE COSTAS SR-PC	SOLO RÚSTICO DE PROTECCIÓN DE INFRAESTRUCTURAS SR-PI	ACTUACIÓN INTEGRAL EN SOLO DE NÚCLEO RURAL
SOLO URBANIZABLE DELIMITADO SUR-D	SOLO NÚCLEO RURAL COMÚN NR-C	SOLO RÚSTICO DE PROTECCIÓN AGROPECUARIA SR-PA		SOLO RÚSTICO DE PROTECCIÓN DAS AUGAS SR-PR	SOLO RÚSTICO DE PROTECCIÓN DE ESPAZOS NATURAIS SR-PN	PLAN ESPECIAL DE DOTACIÓNS E ESPAZOS LIBRES DO LITORAL (PE)

CLASE DE ELEMENTO
ARQUITECTURA

TIPOLOXÍA
ARQUITECTURA RELIXIOSA

CLAVE DE IDENTIFICACIÓN
AR-1202



APROBADO PROVISIONALMENTE
POLO PLENO
En sesión de data,
18 NOV 2015
O SECRETARIO

DENOMINACIÓN:	PARROQUIA:	NÚCLEO:	LUGAR:
CAPELA DAS TORRES	**OZA (SAN BREIXO)**	**AS TORRES**	

ADSCRICIÓN/ ESTILO	COORDENADAS: UTM	X = 524346	Y = 4788922
ARQUITECTURA POPULAR			

DESCRICIÓN

Antiga capela en ruínas con gran parte da fachada oculta por un alpendre adosado na propiedade lindeira, apreciándose un dos vanos en arco e a cornixa moldurada.
De interese na memoria histórica do núcleo como elemento sinxelo.

CATEGORÍA	TITULARIDADE	NIVEL DE PROTECCIÓN	ESTADO DE CONSERVACIÓN	USO
INVENTARIADO	PRIVADO	INTEGRAL	MOI MALO	SEN USO

CLASE DE SOLO	ORDENANZA DE APLICACIÓN
SOLO DE NÚCLEO RURAL HISTÓRICO-TRADICIONAL	

XUNTA DE GALICIA
Aprobado definitivamente por Orde da Conselleira de Medio Ambiente e Ordenación do Territorio
de data - 4 FEB. 2016
A xefa de servizo de Planificación Urbanística II
Lucía Linares Yáñez

OBSERVACIÓNS

ELEMENTOS A PROTEXER

MELLORAS NECESARIAS

OBRAS PROHIBIDAS	OBRAS PERMITIDAS
As derivadas do seu nivel de protección	As derivadas do seu nivel de protección

PLAN XERAL DE ORDENACIÓN MUNICIPAL
CONCELLO DE CARBALLO

CATÁLOGO DE ELEMENTOS A PROTEXER OU RECUPERAR

DENOMINACIÓN	CLAVE DE IDENTIFICACIÓN	PLANO P.X.O.M.
HÓRREO	CP-1201	C-04

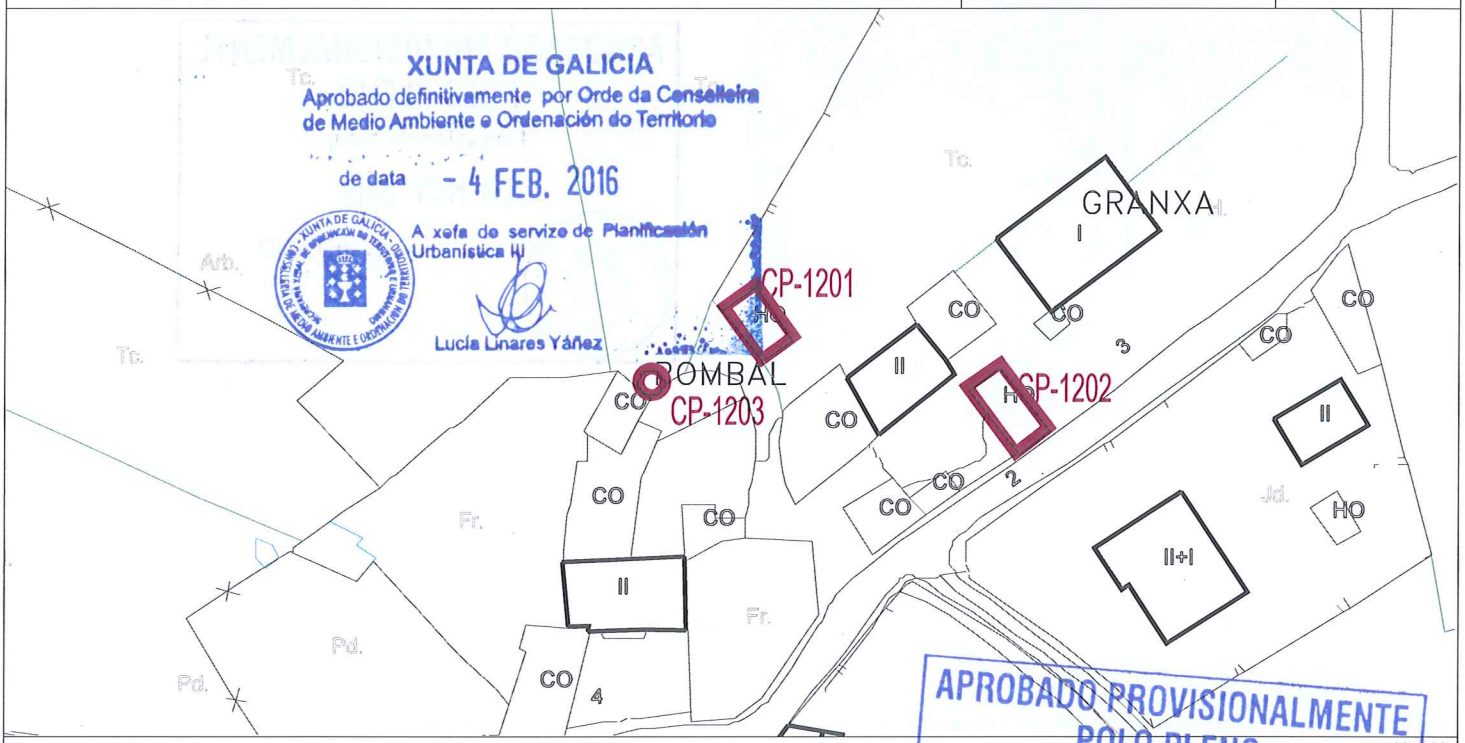

1/1.000

1/5.000

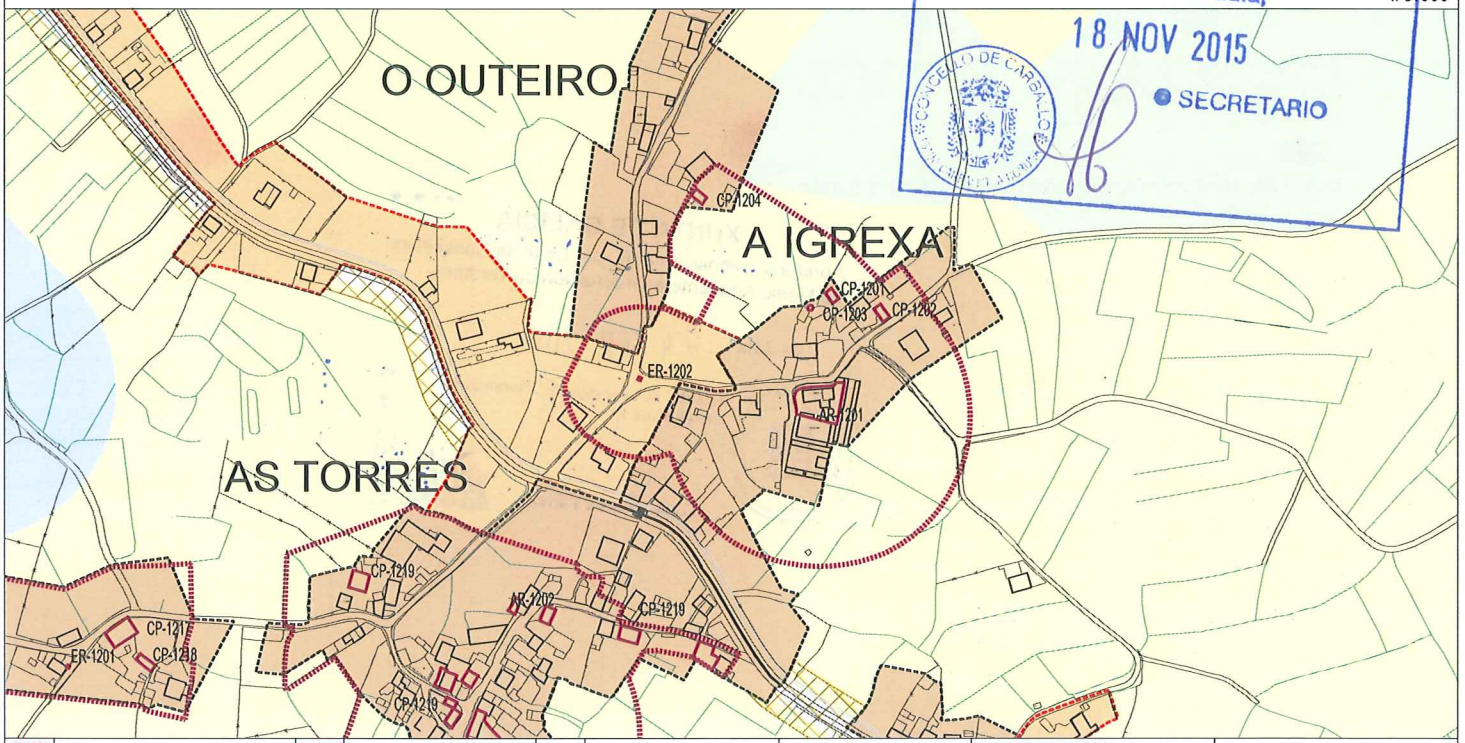

CONTORNO DE PROTECCIÓN	ELEMENTO CATALOGADO				COORDENADAS UTM-HUSO 29N X: X:	Y: Y:	
SOLO URBANO SU-C	SOLO URBANIZABLE DISPOSICIÓN TRANSITORIA 13ª SUR-T	SOLO NÚCLEO RURAL COMPLEXO NR-HT/C		SOLO RÚSTICO DE PROTECCIÓN FORESTAL SR-PF	SOLO RÚSTICO DE PROTECCIÓN PATRIMONIAL SR-PP	SOLO RÚSTICO DE PROTECCIÓN PAISAXÍSTICA SR-PX	
SOLO URBANO NON CONSOLIDADO SU-NC	SOLO NÚCLEO RURAL HISTÓRICO-TRADICIONAL NR-HT	SOLO RÚSTICO DE PROTECCIÓN ORDINARIA SR-PO		SOLO RÚSTICO DE PROTECCIÓN DE COSTAS SR-PC	SOLO RÚSTICO DE PROTECCIÓN DE INFRAESTRUCTURAS SR-PI	ACTUACIÓN INTEGRAL EN SOLO DE NÚCLEO RURAL	
SOLO URBANIZABLE DELIMITADO SUR-D	SOLO NÚCLEO RURAL COMÚN NR-C	SOLO RÚSTICO DE PROTECCIÓN AGROPECUARIA SR-PA		SOLO RÚSTICO DE PROTECCIÓN DAS AUGAS SR-PR	SOLO RÚSTICO DE PROTECCIÓN DE ESPAZOS NATURAIS SR-PN	PLAN ESPECIAL DE DOTACIÓNS E ESPAZOS LIBRES DO LITORAL (PE)	

CLASE DE ELEMENTO	TIPOLOXÍA	CLAVE DE IDENTIFICACIÓN
ARQUITECTURA	CONSTRUCIÓN POPULAR	**CP-1201**



APROBADO PROVISIONALMENTE
POLO PLENO
En sesión de data,
18 NOV 2015
O SECRETARIO
CONCELLO DE CARBALLO

DENOMINACIÓN:	PARROQUIA:	NÚCLEO:	LUGAR:
HÓRREO	**OZA (SAN BREIXO)**	**A IGREXA**	

ADSCRICIÓN/ ESTILO	COORDENADAS: UTM		
ARQUITECTURA POPULAR	X = 524552	Y = 4789120	

DESCRICIÓN

Hórreo de cantería con laterais de ventilación mediante pezas de cantería dispostas verticalmente.
Constitúe un elemento de referencia, con certa singularidade, no ámbito do núcleo rural no cal se integran, servindo de exemplo respecto á arquitectura popular da zona.

CATEGORÍA	TITULARIDADE	NIVEL DE PROTECCIÓN	ESTADO DE CONSERVACIÓN	USO
INCLUIDO NO CATÁLOGO	PRIVADO	ESTRUTURAL	BO	HÓRREO

CLASE DE SOLO	ORDENANZA DE APLICACIÓN
SOLO DE NÚCLEO RURAL HISTÓRICO-TRADICIONAL	

OBSERVACIÓNS

ELEMENTOS A PROTEXER

MELLORAS NECESARIAS

XUNTA DE GALICIA
Aprobado definitivamente por Orde da Conselleira de Medio Ambiente e Ordenación do Territorio
de data - 4 FEB. 2016
A xefa do servizo de Planificación Urbanística III
Lucía Linares Yáñez

OBRAS PROHIBIDAS	OBRAS PERMITIDAS
As derivadas do seu nivel de protección	As derivadas do seu nivel de protección

PLAN XERAL DE ORDENACIÓN MUNICIPAL
CONCELLO DE CARBALLO

CATÁLOGO DE ELEMENTOS A PROTEXER OU RECUPERAR

DENOMINACIÓN	CLAVE DE IDENTIFICACIÓN	PLANO P.X.O.M.
HÓRREO	CP-1202	C-04

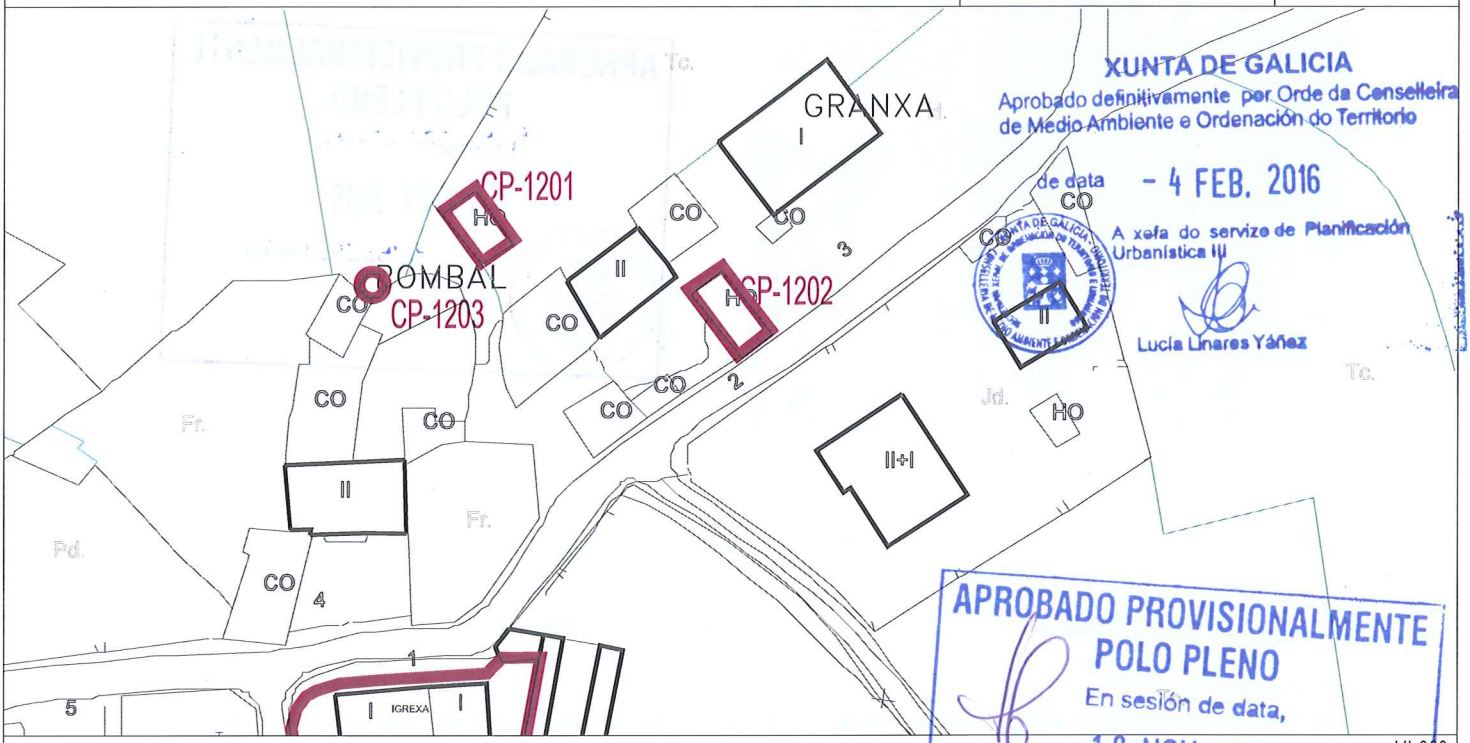

XUNTA DE GALICIA
Aprobado definitivamente por Orde da Conselleira de Medio Ambiente e Ordenación do Territorio
de data - 4 FEB. 2016
A xefa do servizo de Planificación Urbanística III
Lucía Linares Yáñez

APROBADO PROVISIONALMENTE
POLO PLENO
En sesión de data,
18 NOV 2015
O SECRETARIO

I/1.000

I/5.000

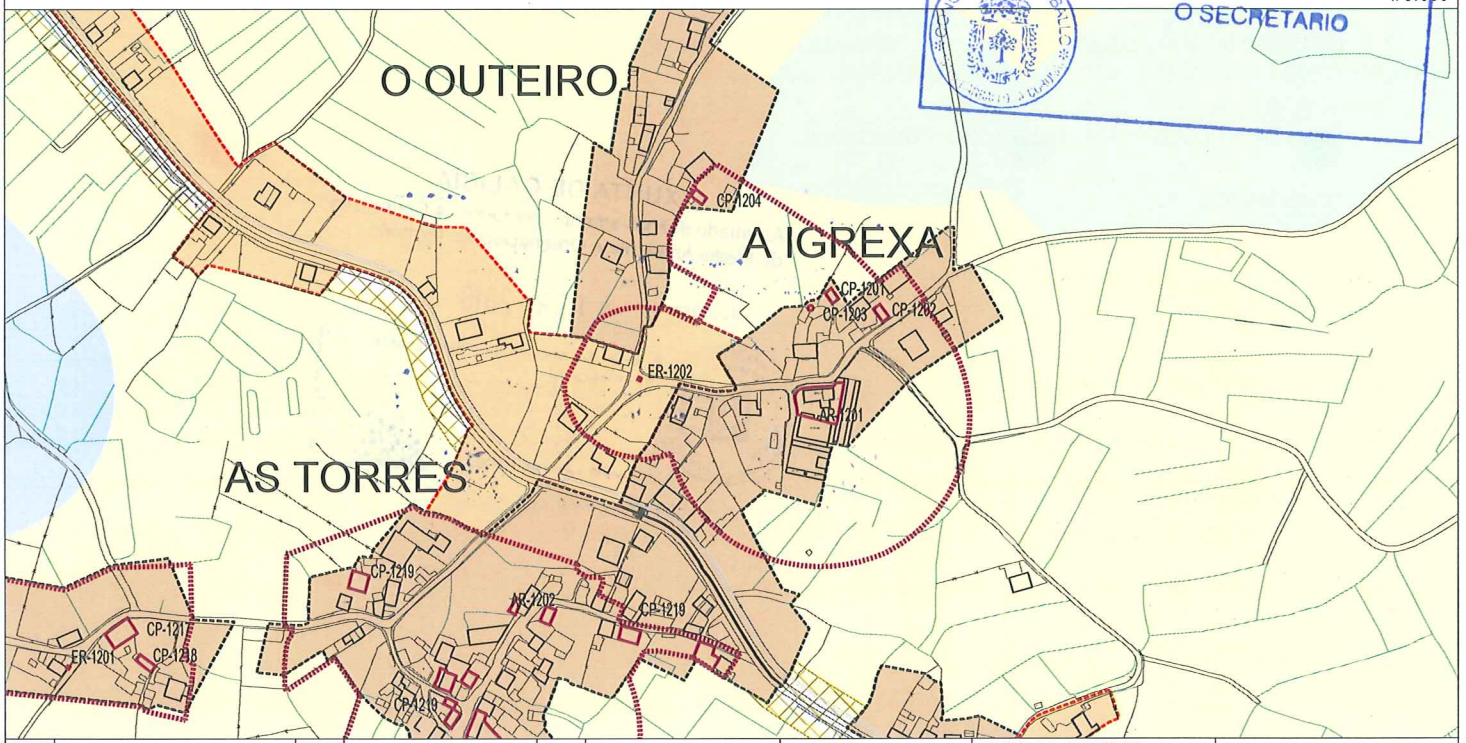

CONTORNO DE PROTECCIÓN	ELEMENTO CATALOGADO				COORDENADAS UTM-HUSO 29N X: X:	Y: Y:	
SOLO URBANO SU-C	SOLO URBANIZABLE DISPOSICIÓN TRANSITORIA 13ª SUR-T	SOLO NÚCLEO RURAL COMPLEXO NR-HT/C		SOLO RÚSTICO DE PROTECCIÓN FORESTAL SR-PF	SOLO RÚSTICO DE PROTECCIÓN PATRIMONIAL SR-PP	SOLO RÚSTICO DE PROTECCIÓN PAISAXÍSTICA SR-PX	
SOLO URBANO NON CONSOLIDADO SU-NC	SOLO NÚCLEO RURAL HISTÓRICO-TRADICIONAL NR-HT	SOLO RÚSTICO DE PROTECCIÓN ORDINARIA SR-PO		SOLO RÚSTICO DE PROTECCIÓN DE COSTAS SR-PC	SOLO RÚSTICO DE PROTECCIÓN DE INFRAESTRUCTURAS SR-PI	ACTUACIÓN INTEGRAL EN SOLO DE NÚCLEO RURAL	
SOLO URBANIZABLE DELIMITADO SUR-D	SOLO NÚCLEO RURAL COMÚN NR-C	SOLO RÚSTICO DE PROTECCIÓN AGROPECUARIA SR-PA		SOLO RÚSTICO DE PROTECCIÓN DAS AUGAS SR-PR	SOLO RÚSTICO DE PROTECCIÓN DE ESPAZOS NATURAIS SR-PN	PLAN ESPECIAL DE DOTACIÓNS E ESPAZOS LIBRES DO LITORAL (PE)	

CLASE DE ELEMENTO	TIPOLOXÍA	CLAVE DE IDENTIFICACIÓN
ARQUITECTURA	CONSTRUCIÓN POPULAR	**CP-1202**



APROBADO PROVISIONALMENTE
POLO PLENO
En sesión de data,
18 NOV 2015
O SECRETARIO

DENOMINACIÓN:	PARROQUIA:	NÚCLEO:	LUGAR:
HÓRREO	**OZA (SAN BREIXO)**	**A IGREXA**	

ADSCRICIÓN/ ESTILO	COORDENADAS:		
ARQUITECTURA POPULAR	UTM	X = 524587	Y = 4789110

DESCRICIÓN

Hórreo de pedra de grandes dimensións, con laterais de ventilación mediante pezas de cantería dispostas verticalmente.

CATEGORÍA	TITULARIDADE	NIVEL DE PROTECCIÓN	ESTADO DE CONSERVACIÓN	USO
INCLUIDO NO CATÁLOGO	PRIVADO	ESTRUTURAL	BO	HÓRREO

CLASE DE SOLO	ORDENANZA DE APLICACIÓN
SOLO DE NÚCLEO RURAL HISTÓRICO-TRADICIONAL	

OBSERVACIÓNS

XUNTA DE GALICIA
Aprobado definitivamente por Orde da Conselleira de Medio Ambiente e Ordenación do Territorio
de data - 4 FEB. 2016
A xefa do servizo de Planificación Urbanística I/I
Lucía Linares Yáñez

ELEMENTOS A PROTEXER

MELLORAS NECESARIAS

OBRAS PROHIBIDAS	OBRAS PERMITIDAS
As derivadas do seu nivel de protección	As derivadas do seu nivel de protección

PLAN XERAL DE ORDENACIÓN MUNICIPAL
CONCELLO DE CARBALLO

CATÁLOGO DE ELEMENTOS A PROTEXER OU RECUPERAR

DENOMINACIÓN	CLAVE DE IDENTIFICACIÓN	PLANO P.X.O.M.
POMBAL NA IGREXA	CP-1203	C-04

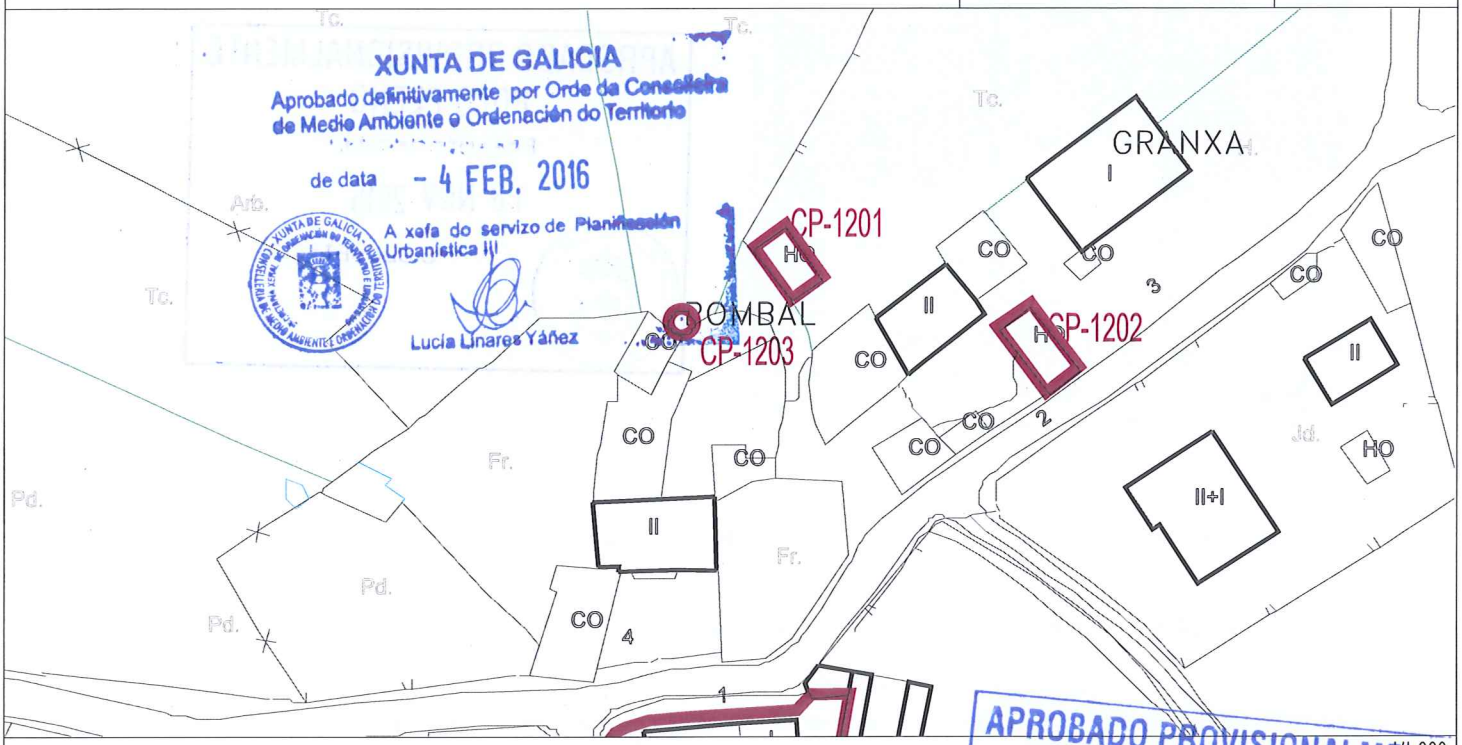

APROBADO PROVISIONALMENTE POLO PLENO
En sesión de data, 18 NOV 2015
SECRETARIO
CONCELLO DE CARBALLO

1/1.000
1/5.000

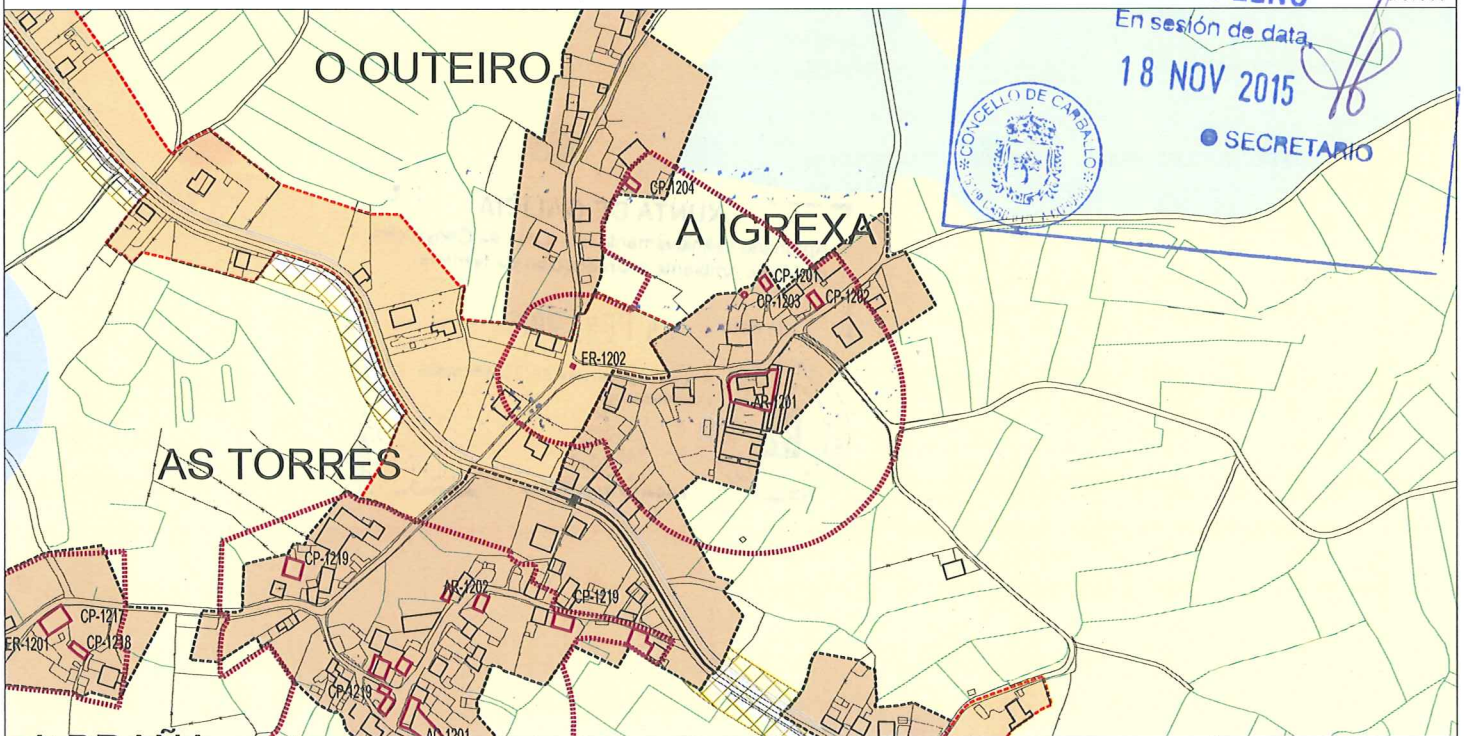

CONTORNO DE PROTECCIÓN	ELEMENTO CATALOGADO				COORDENADAS UTM-HUSO 29N X: X:	Y: Y:	
SOLO URBANO SU-C	SOLO URBANIZABLE DISPOSICIÓN TRANSITORIA 13ª SUR-T	SOLO NÚCLEO RURAL COMPLEXO NR-HT/C		SOLO RÚSTICO DE PROTECCIÓN FORESTAL SR-PF	SOLO RÚSTICO DE PROTECCIÓN PATRIMONIAL SR-PP	SOLO RÚSTICO DE PROTECCIÓN PAISAXÍSTICA SR-PX	
SOLO URBANO NON CONSOLIDADO SU-NC	SOLO NÚCLEO RURAL HISTÓRICO-TRADICIONAL NR-HT	SOLO RÚSTICO DE PROTECCIÓN ORDINARIA SR-PO		SOLO RÚSTICO DE PROTECCIÓN DE COSTAS SR-PC	SOLO RÚSTICO DE PROTECCIÓN DE INFRAESTRUCTURAS SR-PI	ACTUACIÓN INTEGRAL EN SOLO DE NÚCLEO RURAL	
SOLO URBANIZABLE DELIMITADO SUR-D	SOLO NÚCLEO RURAL COMÚN NR-C	SOLO RÚSTICO DE PROTECCIÓN AGROPECUARIA SR-PA		SOLO RÚSTICO DE PROTECCIÓN DAS AUGAS SR-PR	SOLO RÚSTICO DE PROTECCIÓN DE ESPAZOS NATURAIS SR-PN	PLAN ESPECIAL DE DOTACIÓNS E ESPAZOS LIBRES DO LITORAL (PE)	

CLASE DE ELEMENTO	TIPOLOXÍA	CLAVE DE IDENTIFICACIÓN
ARQUITECTURA	CONSTRUCIÓN POPULAR	**CP-1203**



APROBADO PROVISIONALMENTE
POLO PLENO
En sesión de data,
18 NOV 2015
O SECRETARIO

DENOMINACIÓN:	PARROQUIA:	NÚCLEO:	LUGAR:
POMBAL NA IGREXA	**OZA (SAN BREIXO**	**A IGREXA**	

ADSCRICIÓN/ ESTILO	COORDENADAS: UTM		
ARQUITECTURA POPULAR	X = 524539	Y = 4789116	

DESCRICIÓN

Pombal de planta circular e cuberta cónica, con construción adosada y formando parte do que foi unha finca sinxela onde desapareceu a edificación matriz.

CATEGORÍA	TITULARIDADE	NIVEL DE PROTECCIÓN	ESTADO DE CONSERVACIÓN	USO
INVENTARIADO	PRIVADO	ESTRUTURAL	BO	POMBAL

CLASE DE SOLO	ORDENANZA DE APLICACIÓN
SOLO DE NÚCLEO RURAL HISTÓRICO-TRADICIONAL	

OBSERVACIÓNS

XUNTA DE GALICIA
Aprobado definitivamente por Orde da Conselleira de Medio Ambiente e Ordenación do Territorio
de data – 4 FEB. 2016
A xefa de servizo de Planificación Urbanística III
Lucía Linares Yáñez

ELEMENTOS A PROTEXER

MELLORAS NECESARIAS

OBRAS PROHIBIDAS	OBRAS PERMITIDAS
As derivadas do seu nivel de protección	As derivadas do seu nivel de protección

PLAN XERAL DE ORDENACIÓN MUNICIPAL
CONCELLO DE CARBALLO

CATÁLOGO DE ELEMENTOS A PROTEXER OU RECUPERAR

DENOMINACIÓN	CLAVE DE IDENTIFICACIÓN	PLANO P.X.O.M.
HÓRREO	CP-1204	C-04

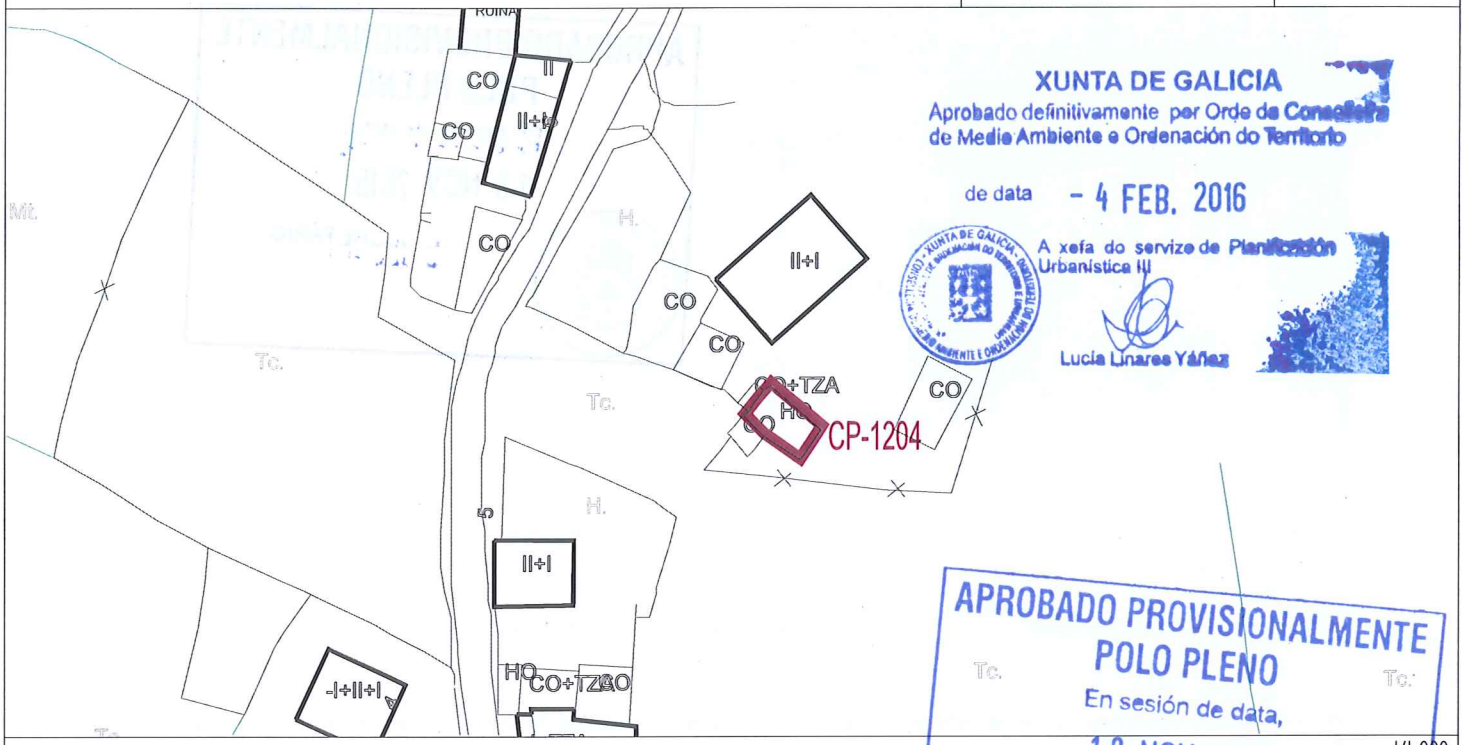

XUNTA DE GALICIA
Aprobado definitivamente por Orde da Consellería de Medio Ambiente e Ordenación do Territorio
de data - 4 FEB. 2016
A xefa do servizo de Planificación Urbanística III
Lucía Linares Yáñez

APROBADO PROVISIONALMENTE
POLO PLENO
En sesión de data,
18 NOV 2015
O SECRETARIO

I/1.000

I/5.000

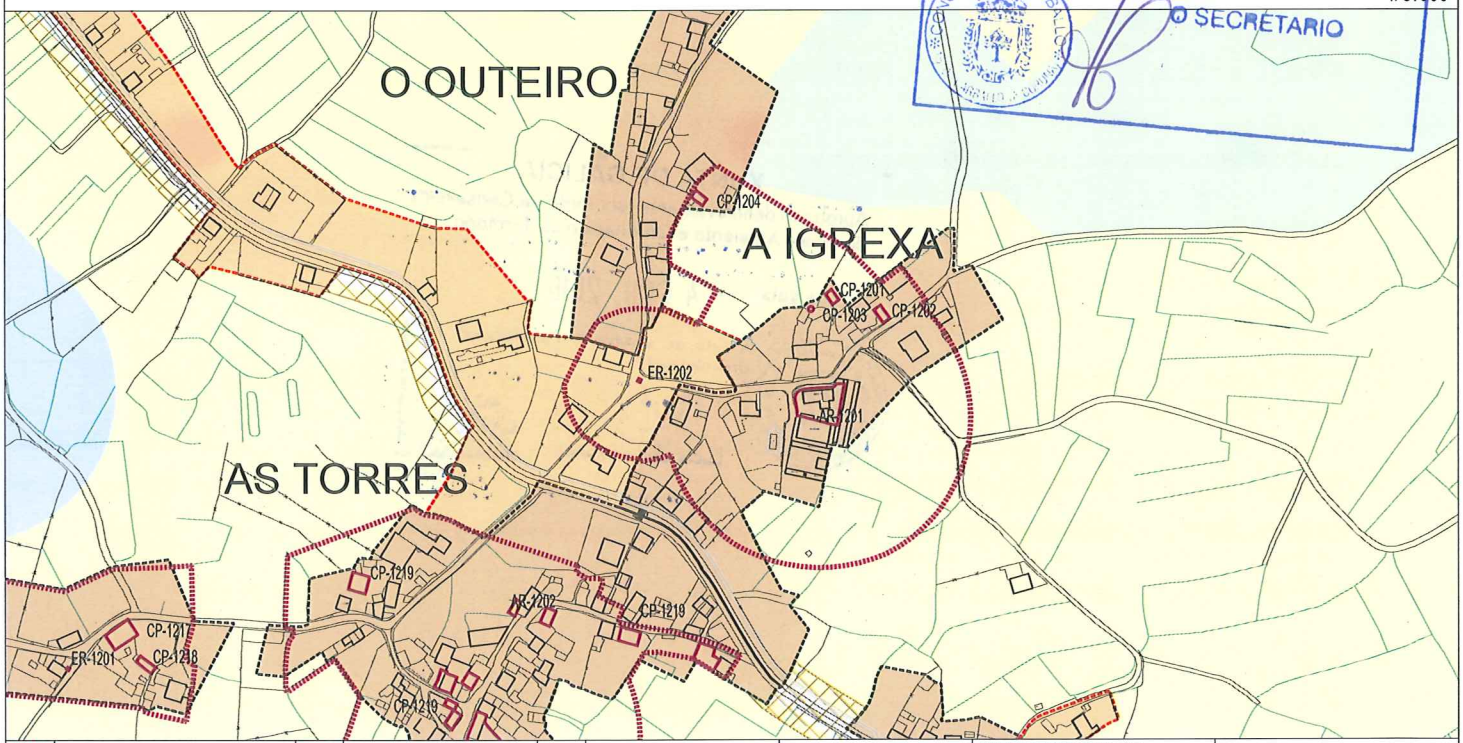

CONTORNO DE PROTECCIÓN	ELEMENTO CATALOGADO				COORDENADAS UTM-HUSO 29N X: X:	Y: Y:
SOLO URBANO SU-C	SOLO URBANIZABLE DISPOSICIÓN TRANSITORIA 13ª SUR-T	SOLO NÚCLEO RURAL COMPLEXO NR-HT/C		SOLO RÚSTICO DE PROTECCIÓN FORESTAL SR-PF	SOLO RÚSTICO DE PROTECCIÓN PATRIMONIAL SR-PP	SOLO RÚSTICO DE PROTECCIÓN PAISAXÍSTICA SR-PX
SOLO URBANO NON CONSOLIDADO SU-NC	SOLO NÚCLEO RURAL HISTÓRICO-TRADICIONAL NR-HT	SOLO RÚSTICO DE PROTECCIÓN ORDINARIA SR-PO		SOLO RÚSTICO DE PROTECCIÓN DE COSTAS SR-PC	SOLO RÚSTICO DE PROTECCIÓN DE INFRAESTRUCTURAS SR-PI	ACTUACIÓN INTEGRAL EN SOLO DE NÚCLEO RURAL
SOLO URBANIZABLE DELIMITADO SUR-D	SOLO NÚCLEO RURAL COMÚN NR-C	SOLO RÚSTICO DE PROTECCIÓN AGROPECUARIA SR-PA		SOLO RÚSTICO DE PROTECCIÓN DAS AUGAS SR-PR	SOLO RÚSTICO DE PROTECCIÓN DE ESPAZOS NATURAIS SR-PN	PLAN ESPECIAL DE DOTACIÓNS E ESPAZOS LIBRES DO LITORAL (PE)

CLASE DE ELEMENTO	TIPOLOXÍA	CLAVE DE IDENTIFICACIÓN
ARQUITECTURA	CONSTRUCIÓN POPULAR	**CP-1204**



APROBADO PROVISIONALMENTE
POLO PLENO
En sesión de data,
18 NOV 2015
O SECRETARIO

CONCELLO DE CARBALLO

DENOMINACIÓN:	PARROQUIA:	NÚCLEO:	LUGAR:
HÓRREO	**OZA (SAN BREIXO)**	**O OUTEIRO**	

ADSCRICIÓN/ ESTILO	COORDENADAS: UTM		
ARQUITECTURA POPULAR	X = 524466	Y = 4789190	

DESCRICIÓN

Hórreo de pedra sobre muro de mampostería, con laterais de ventilación mediante ringleiras horizontais de pedra e cuñas formando ocos.

CATEGORÍA	TITULARIDADE	NIVEL DE PROTECCIÓN	ESTADO DE CONSERVACIÓN	USO
BIC	PRIVADO	INTEGRAL	BO	HÓRREO

CLASE DE SOLO

SOLO DE NÚCLEO RURAL HISTÓRICO -TRADICIONAL

ORDENANZA DE APLICACIÓN

XUNTA DE GALICIA
Aprobado definitivamente por Orde da Conselleira de Medio Ambiente e Ordenación do Territorio
de data - 4 FEB. 2016
A xefa de servizo de Planificación Urbanística III
Lucía Linares Yáñez

OBSERVACIÓNS

ELEMENTOS A PROTEXER

MELLORAS NECESARIAS

OBRAS PROHIBIDAS	OBRAS PERMITIDAS
As derivadas do seu nivel de protección	As derivadas do seu nivel de protección

PLAN XERAL DE ORDENACIÓN MUNICIPAL
CONCELLO DE CARBALLO

CATÁLOGO DE ELEMENTOS A PROTEXER OU RECUPERAR

DENOMINACIÓN	CLAVE DE IDENTIFICACIÓN	PLANO P.X.O.M.
HÓRREO	CP-1206	B-04

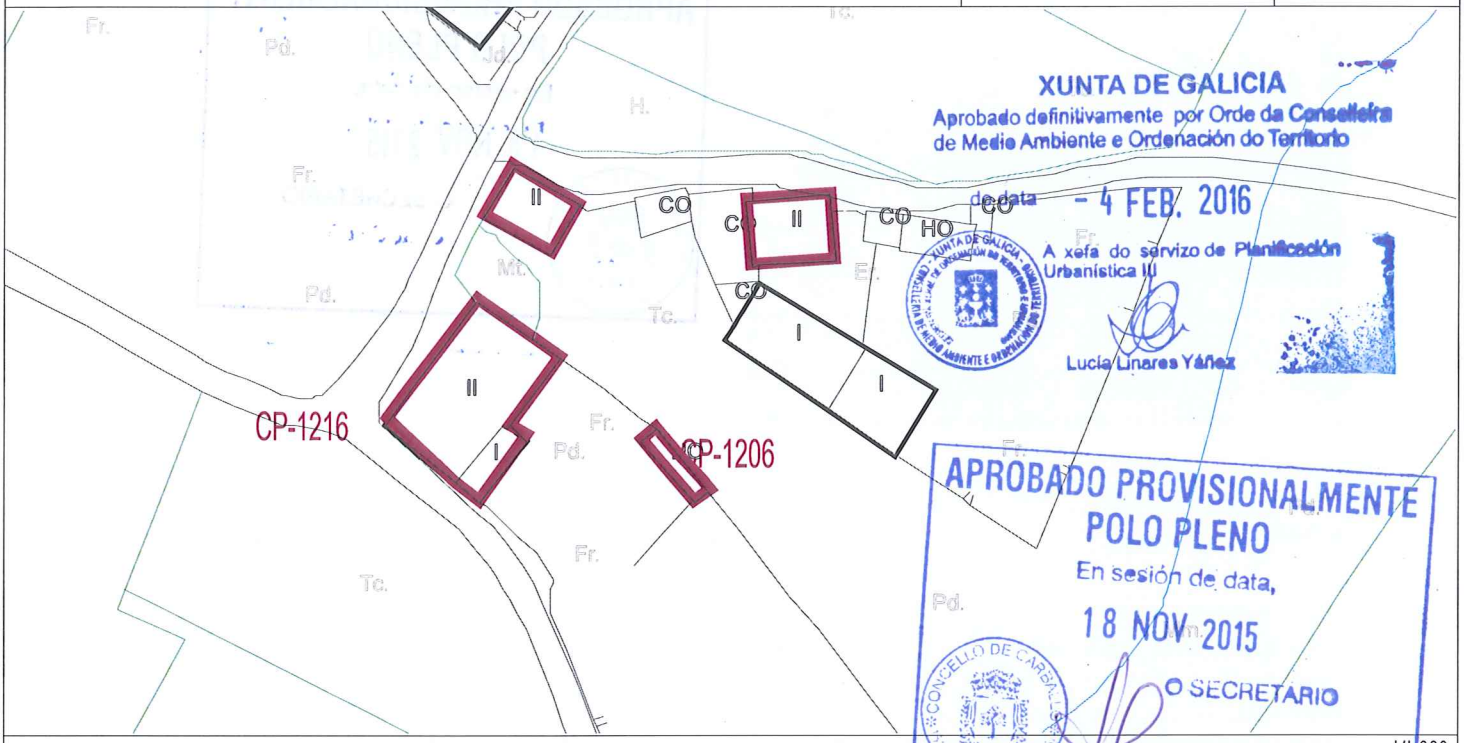

XUNTA DE GALICIA
Aprobado definitivamente por Orde da Conselleira de Medio Ambiente e Ordenación do Territorio
de data - 4 FEB. 2016
A xefa do servizo de Planificación Urbanística III
Lucía Linares Yáñez

APROBADO PROVISIONALMENTE POLO PLENO
En sesión de data,
18 NOV. 2015
O SECRETARIO

1/1.000

1/5.000



CONTORNO DE PROTECCIÓN	ELEMENTO CATALOGADO				COORDENADAS UTM-HUSO 29N X: X:	Y: Y:
SOLO URBANO SU-C	SOLO URBANIZABLE DISPOSICIÓN TRANSITORIA 13ª SUR-T	SOLO NÚCLEO RURAL COMPLEXO NR-HT/C		SOLO RÚSTICO DE PROTECCIÓN FORESTAL SR-PF	SOLO RÚSTICO DE PROTECCIÓN PATRIMONIAL SR-PP	SOLO RÚSTICO DE PROTECCIÓN PAISAXÍSTICA SR-PX
SOLO URBANO NON CONSOLIDADO SU-NC	SOLO NÚCLEO RURAL HISTÓRICO-TRADICIONAL NR-HT	SOLO RÚSTICO DE PROTECCIÓN ORDINARIA SR-PO		SOLO RÚSTICO DE PROTECCIÓN DE COSTAS SR-PC	SOLO RÚSTICO DE PROTECCIÓN DE INFRAESTRUCTURAS SR-PI	ACTUACIÓN INTEGRAL EN SOLO DE NÚCLEO RURAL
SOLO URBANIZABLE DELIMITADO SUR-D	SOLO NÚCLEO RURAL COMÚN NR-C	SOLO RÚSTICO DE PROTECCIÓN AGROPECUARIA SR-PA		SOLO RÚSTICO DE PROTECCIÓN DAS AUGAS SR-PR	SOLO RÚSTICO DE PROTECCIÓN DE ESPAZOS NATURAIS SR-PN	PLAN ESPECIAL DE DOTACIÓNS E ESPAZOS LIBRES DO LITORAL (PE)

CLASE DE ELEMENTO	TIPOLOXÍA	CLAVE DE IDENTIFICACIÓN
ARQUITECTURA	CONSTRUCIÓN POPULAR	**CP-1206**



APROBADO PROVISIONALMENTE
POLO PLENO
En sesión de data,
18 NOV 2015
O SECRETARIO
CONCELLO DE CARBALLO

DENOMINACIÓN:	PARROQUIA:	NÚCLEO:	LUGAR:
HÓRREO	**OZA (SAN BREIXO)**	**SERANTES DE ABAIXO**	**PEXEGUEIRO**

ADSCRICIÓN/ ESTILO	COORDENADAS: UTM	X = 523002	Y = 4788171
ARQUITECTURA POPULAR			

DESCRICIÓN

Hórreo con cámara ventilada sobre muro inferior de mampostería, á que se accede, na súa parte frontal, por escalinata construída no mesmo material. Os materiais de ventilación fórmanse mediante fiadas horizontais e cuñas, con soporte intermedio do reforzo.
Presenta as proporcións e estrutura características da maior parte dos hórreos da comarca de Bergantiños. destacando tanto pola súa fidelidade ao tipo como pola calidade da súa construción.

CATEGORÍA	TITULARIDADE	NIVEL DE PROTECCIÓN	ESTADO DE CONSERVACIÓN	USO
INCLUIDO NO CATÁLOGO	PRIVADO	ESTRUTURAL	BO	HÓRREO

CLASE DE SOLO	ORDENANZA DE APLICACIÓN
SOLO DE NÚCLEO RURAL HISTÓRICO -TRADICIONAL	

XUNTA DE GALICIA
Aprobado definitivamente por Orde da Conselleira de Medio Ambiente e Ordenación do Territorio
de data – 4 FEB. 2016
A xefa do servizo de Planificación Urbanística III
Lucía Linares Yáñez

OBSERVACIÓNS

ELEMENTOS A PROTEXER

MELLORAS NECESARIAS

OBRAS PROHIBIDAS	OBRAS PERMITIDAS
As derivadas do seu nivel de protección	As derivadas do seu nivel de protección

PLAN XERAL DE ORDENACIÓN MUNICIPAL
CONCELLO DE CARBALLO

CATÁLOGO DE ELEMENTOS A PROTEXER OU RECUPERAR

DENOMINACIÓN	CLAVE DE IDENTIFICACIÓN	PLANO P.X.O.M.
HÓRREO	CP-1207	B-04

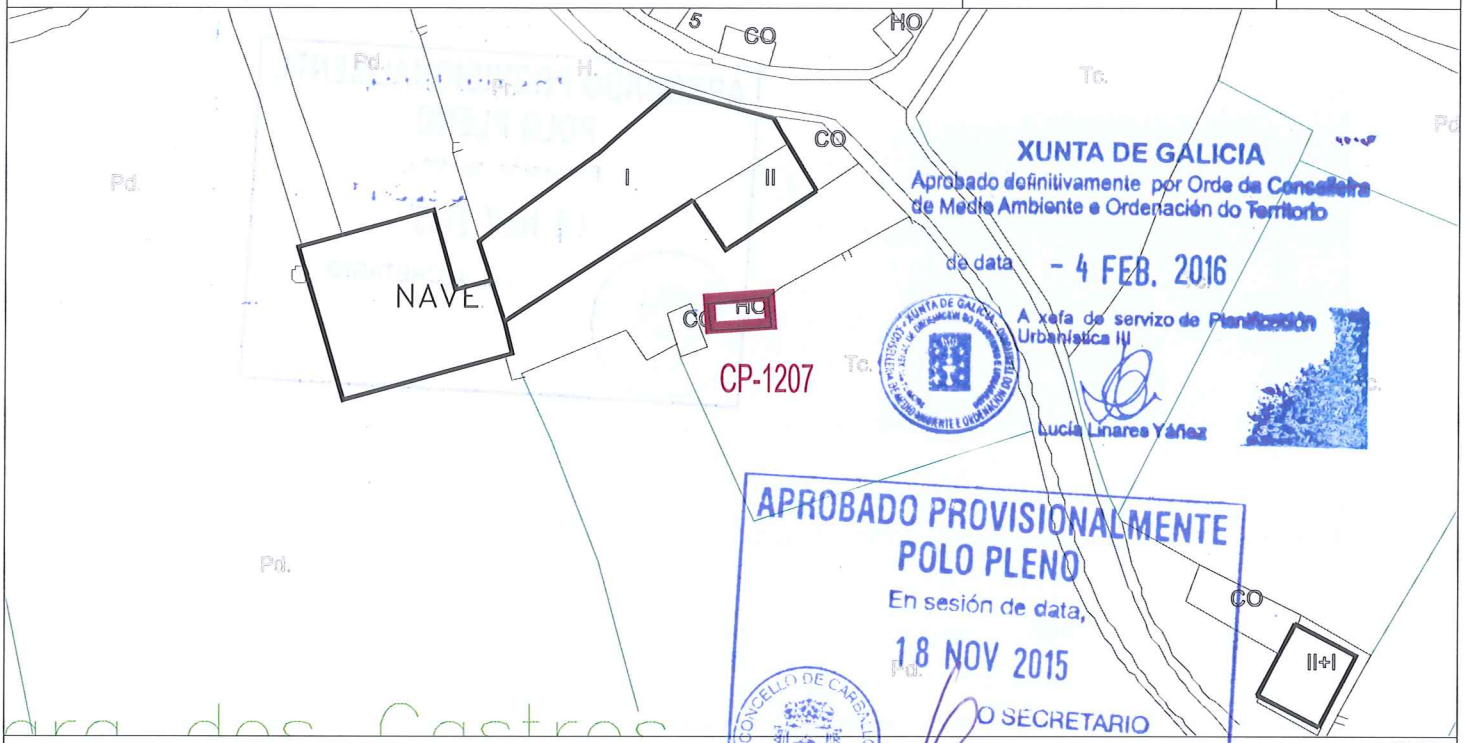

XUNTA DE GALICIA
Aprobado definitivamente por Orde da Conselleira de Medio Ambiente e Ordenación do Territorio
de data - 4 FEB. 2016
A xefa de servizo de Planificación Urbanística III
Lucía Linares Yáñez

APROBADO PROVISIONALMENTE POLO PLENO
En sesión de data,
18 NOV 2015
O SECRETARIO

1/1.000

1/5.000

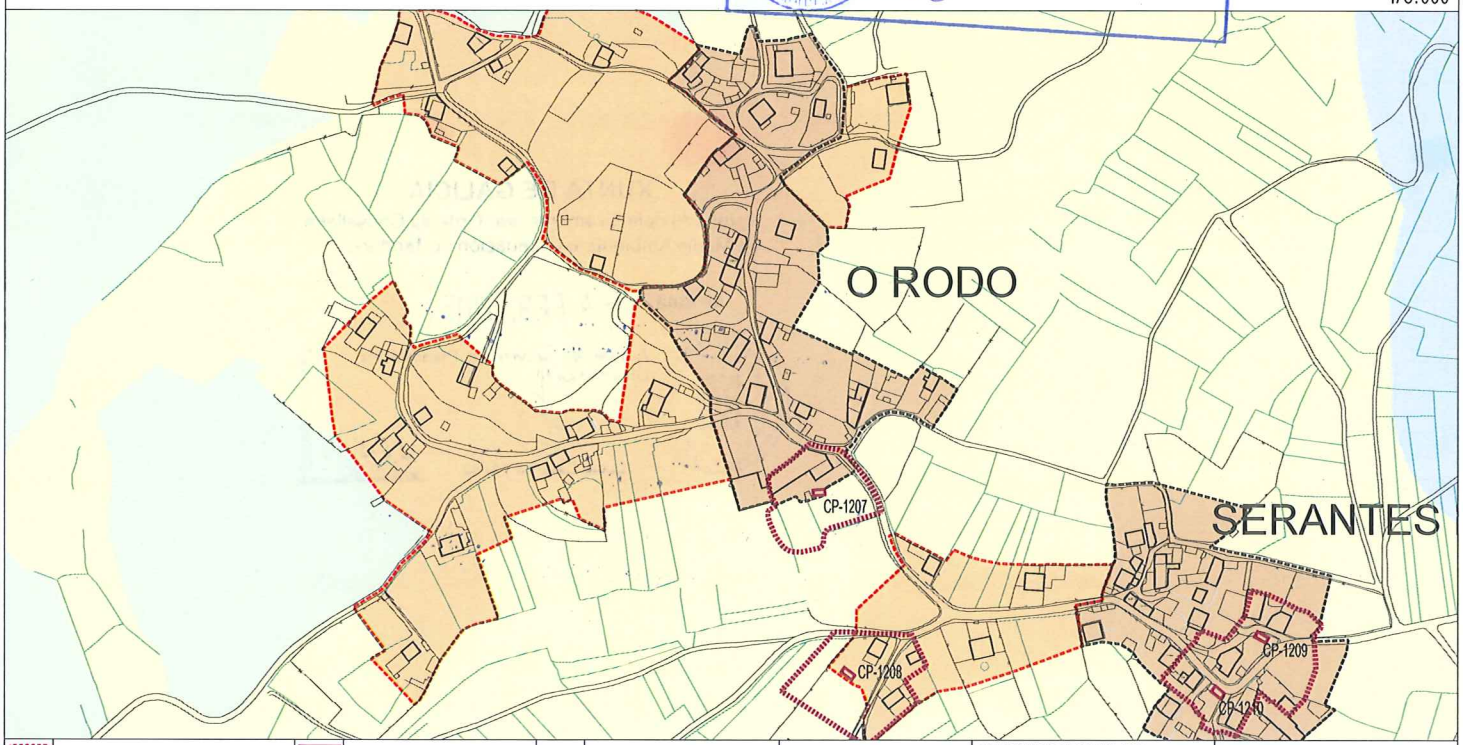

CONTORNO DE PROTECCIÓN	ELEMENTO CATALOGADO			COORDENADAS UTM-HUSO 29N X: X:		Y: Y:
SOLO URBANO SU-C	SOLO URBANIZABLE DISPOSICIÓN TRANSITORIA 13ª SUR-T	SOLO NÚCLEO RURAL COMPLEXO NR-HT/C		SOLO RÚSTICO DE PROTECCIÓN FORESTAL SR-PF	SOLO RÚSTICO DE PROTECCIÓN PATRIMONIAL SR-PP	SOLO RÚSTICO DE PROTECCIÓN PAISAXÍSTICA SR-PX
SOLO URBANO NON CONSOLIDADO SU-NC	SOLO NÚCLEO RURAL HISTÓRICO-TRADICIONAL NR-HT	SOLO RÚSTICO DE PROTECCIÓN ORDINARIA SR-PO		SOLO RÚSTICO DE PROTECCIÓN DE COSTAS SR-PC	SOLO RÚSTICO DE PROTECCIÓN DE INFRAESTRUCTURAS SR-PI	ACTUACIÓN INTEGRAL EN SOLO DE NÚCLEO RURAL
SOLO URBANIZABLE DELIMITADO SUR-D	SOLO NÚCLEO RURAL COMÚN NR-C	SOLO RÚSTICO DE PROTECCIÓN AGROPECUARIA SR-PA		SOLO RÚSTICO DE PROTECCIÓN DAS AUGAS SR-PR	SOLO RÚSTICO DE PROTECCIÓN DE ESPAZOS NATURAIS SR-PN	PLAN ESPECIAL DE DOTACIÓNS E ESPAZOS LIBRES DO LITORAL (PE)

CLASE DE ELEMENTO	TIPOLOXÍA	CLAVE DE IDENTIFICACIÓN
ARQUITECTURA	CONSTRUCIÓN POPULAR	**CP-1207**



APROBADO PROVISIONALMENTE
POLO PLENO
En sesión de data,
18 NOV 2015
O SECRETARIO
CONCELLO DE CARBALLO

DENOMINACIÓN:	PARROQUIA:	NÚCLEO:	LUGAR:
HÓRREO	**OZA (SAN BREIXO)**	**O RODO**	

ADSCRICIÓN/ ESTILO	COORDENADAS: UTM	X = 523279	Y = 4788946
ARQUITECTURA POPULAR			

DESCRICIÓN

Hórreo con muro inferior e cámara de pedra, conseguindo a ventilación interior da cámara mediante a colocación irregular da pedras.
De interese para o análise evolutivo das tipoloxías construtivas tradicionais, mostrando distintos modos de execución das paredes ventiladas do celeiro coa pedra como único material de cerramento.

CATEGORÍA	TITULARIDADE	NIVEL DE PROTECCIÓN	ESTADO DE CONSERVACIÓN	USO
INCLUIDO NO CATÁLOGO	PRIVADO	ESTRUTURAL	BO	HÓRREO

CLASE DE SOLO	ORDENANZA DE APLICACIÓN
SOLO DE NÚCLEO RURAL HISTÓRICO-TRADICIONAL	

XUNTA DE GALICIA
Aprobado definitivamente por Orde da Conselleira de Medio Ambiente e Ordenación do Territorio
de data – 4 FEB. 2016
A xefa do servizo de Planificación Urbanística III
Lucía Linares Yáñez

OBSERVACIÓNS

ELEMENTOS A PROTEXER

MELLORAS NECESARIAS

OBRAS PROHIBIDAS	OBRAS PERMITIDAS
As derivadas do seu nivel de protección	As derivadas do seu nivel de protección

PLAN XERAL DE ORDENACIÓN MUNICIPAL
CONCELLO DE CARBALLO

CATÁLOGO DE ELEMENTOS A PROTEXER OU RECUPERAR

DENOMINACIÓN	CLAVE DE IDENTIFICACIÓN	PLANO P.X.O.M.
HÓRREO	CP-1208	B-04

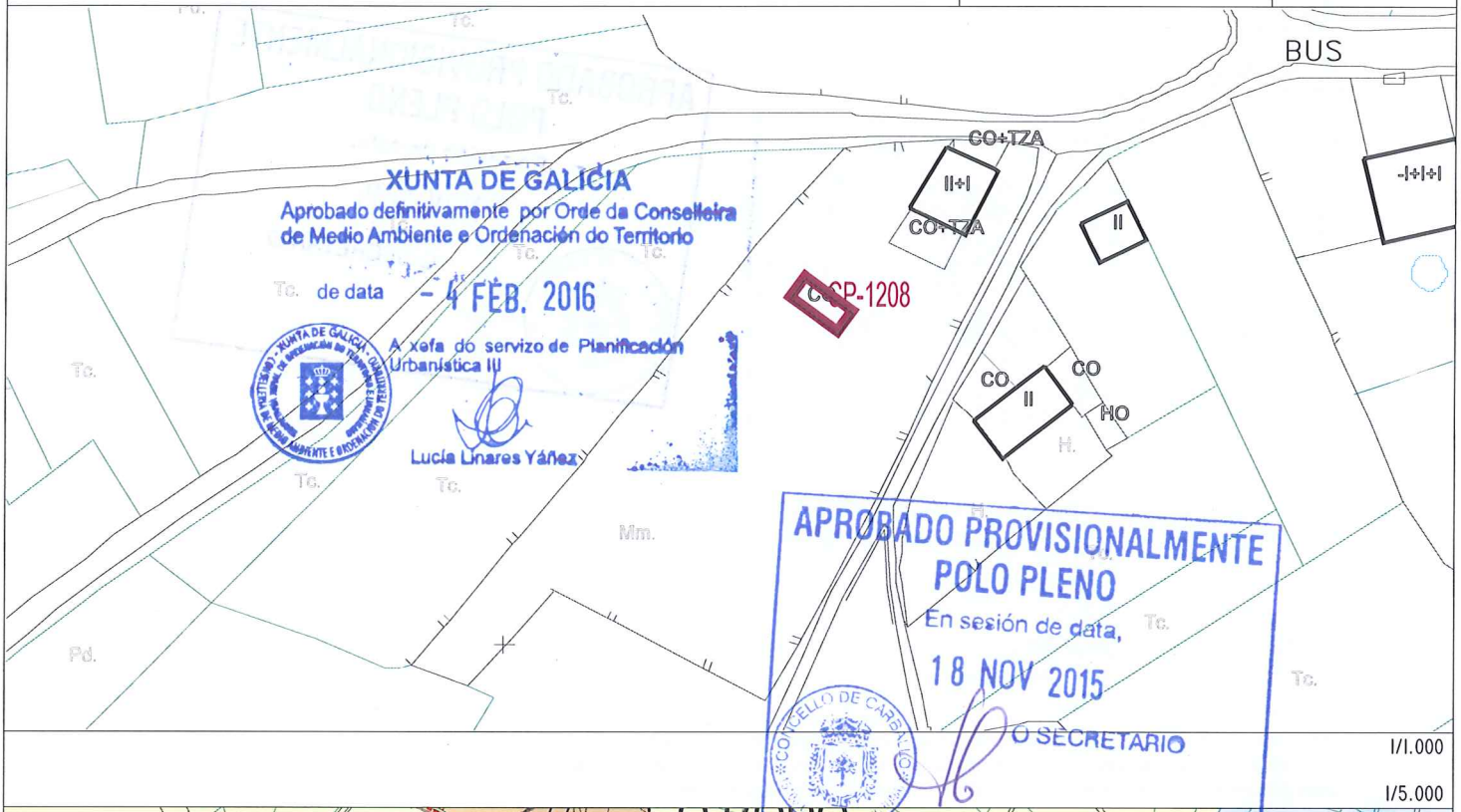

XUNTA DE GALICIA
Aprobado definitivamente por Orde da Conselleira de Medio Ambiente e Ordenación do Territorio
de data - 4 FEB. 2016
A xefa do servizo de Planificación Urbanística III
Lucía Linares Yáñez

APROBADO PROVISIONALMENTE POLO PLENO
En sesión de data, 18 NOV 2015
O SECRETARIO

I/1.000

I/5.000

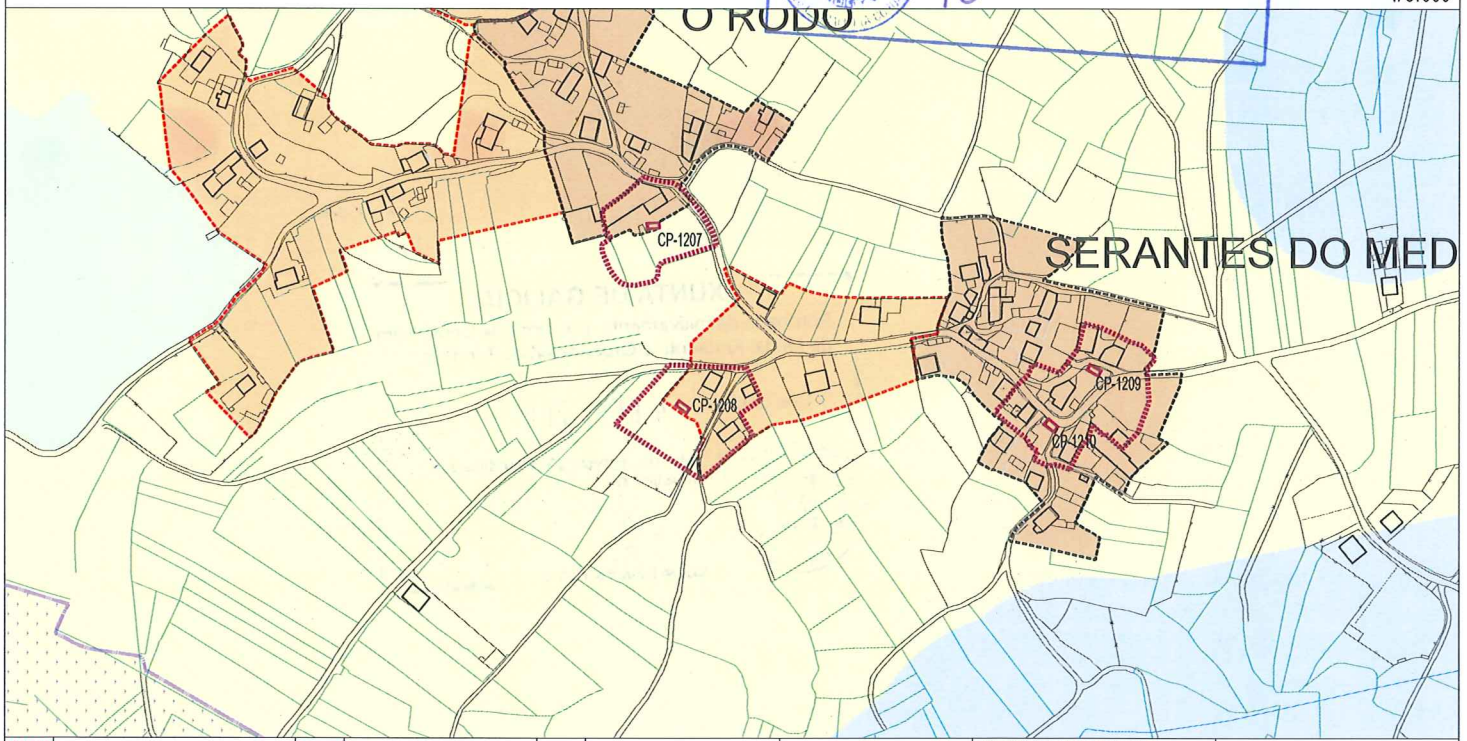

CONTORNO DE PROTECCIÓN	ELEMENTO CATALOGADO				COORDENADAS UTM-HUSO 29N X: X:	Y: Y:
SOLO URBANO SU-C	SOLO URBANIZABLE DISPOSICIÓN TRANSITORIA 13ª SUR-T	SOLO NÚCLEO RURAL COMPLEXO NR-HT/C		SOLO RÚSTICO DE PROTECCIÓN FORESTAL SR-PF	SOLO RÚSTICO DE PROTECCIÓN PATRIMONIAL SR-PP	SOLO RÚSTICO DE PROTECCIÓN PAISAXÍSTICA SR-PX
SOLO URBANO NON CONSOLIDADO SU-NC	SOLO NÚCLEO RURAL HISTÓRICO-TRADICIONAL NR-HT	SOLO RÚSTICO DE PROTECCIÓN ORDINARIA SR-PO		SOLO RÚSTICO DE PROTECCIÓN DE COSTAS SR-PC	SOLO RÚSTICO DE PROTECCIÓN DE INFRAESTRUCTURAS SR-PI	ACTUACIÓN INTEGRAL EN SOLO DE NÚCLEO RURAL
SOLO URBANIZABLE DELIMITADO SUR-D	SOLO NÚCLEO RURAL COMÚN NR-C	SOLO RÚSTICO DE PROTECCIÓN AGROPECUARIA SR-PA		SOLO RÚSTICO DE PROTECCIÓN DAS AUGAS SR-PR	SOLO RÚSTICO DE PROTECCIÓN DE ESPAZOS NATURAIS SR-PN	PLAN ESPECIAL DE DOTACIÓNS E ESPAZOS LIBRES DO LITORAL (PE)

CLASE DE ELEMENTO	TIPOLOXÍA	CLAVE DE IDENTIFICACIÓN
ARQUITECTURA	CONSTRUCIÓN POPULAR	**CP-1208**



APROBADO PROVISIONALMENTE POLO PLENO
En sesión de data,
18 NOV. 2015
O SECRETARIO
CONCELLO DE CARBALLO

DENOMINACIÓN:	PARROQUIA:	NÚCLEO:	LUGAR:
HÓRREO	**OZA (SAN BREIXO)**	**SERANTES DO MEDIO**	

ADSCRICIÓN/ ESTILO	COORDENADAS: UTM	X = 523298	Y = 4788827
ARQUITECTURA POPULAR			

DESCRICIÓN

Hórreo de cantería con cerramento da cámara mediante pedras irregulares formando ringleiras horizontais.
De interese para o análise evolutivo das tipoloxías construtivas tradicionais, mostrando distintos modos de execución das paredes ventiladas do celeiro coa pedra como único material de cerramento.

CATEGORÍA	TITULARIDADE	NIVEL DE PROTECCIÓN	ESTADO DE CONSERVACIÓN	USO
INCLUIDO NO CATÁLOGO	PRIVADO	ESTRUTURAL	BO	HÓRREO

CLASE DE SOLO	ORDENANZA DE APLICACIÓN
SOLO DE NÚCLEO RURAL COMÚN	

OBSERVACIÓNS

XUNTA DE GALICIA
Aprobado definitivamente por Orde da Conselleira de Medio Ambiente e Ordenación do Territorio
de data – 4 FEB. 2016
A xefa do servizo de Planificación Urbanística III
Lucía Seara Yáñez

ELEMENTOS A PROTEXER

MELLORAS NECESARIAS

OBRAS PROHIBIDAS	OBRAS PERMITIDAS
As derivadas do seu nivel de protección	As derivadas do seu nivel de protección

PLAN XERAL DE ORDENACIÓN MUNICIPAL
CONCELLO DE CARBALLO

CATÁLOGO DE ELEMENTOS A PROTEXER OU RECUPERAR

DENOMINACIÓN	CLAVE DE IDENTIFICACIÓN	PLANO P.X.O.M.
HÓRREO	CP-1209	B-04

XUNTA DE GALICIA
Aprobado definitivamente por Orde da Conselleira de Medio Ambiente e Ordenación do Territorio
de data - 4 FEB. 2016
A xefa do servizo de Planificación Urbanística III
Lucía Linares Yáñez

APROBADO PROVISIONALMENTE
POLO PLENO
En sesión de data,
18 NOV 2015
O SECRETARIO

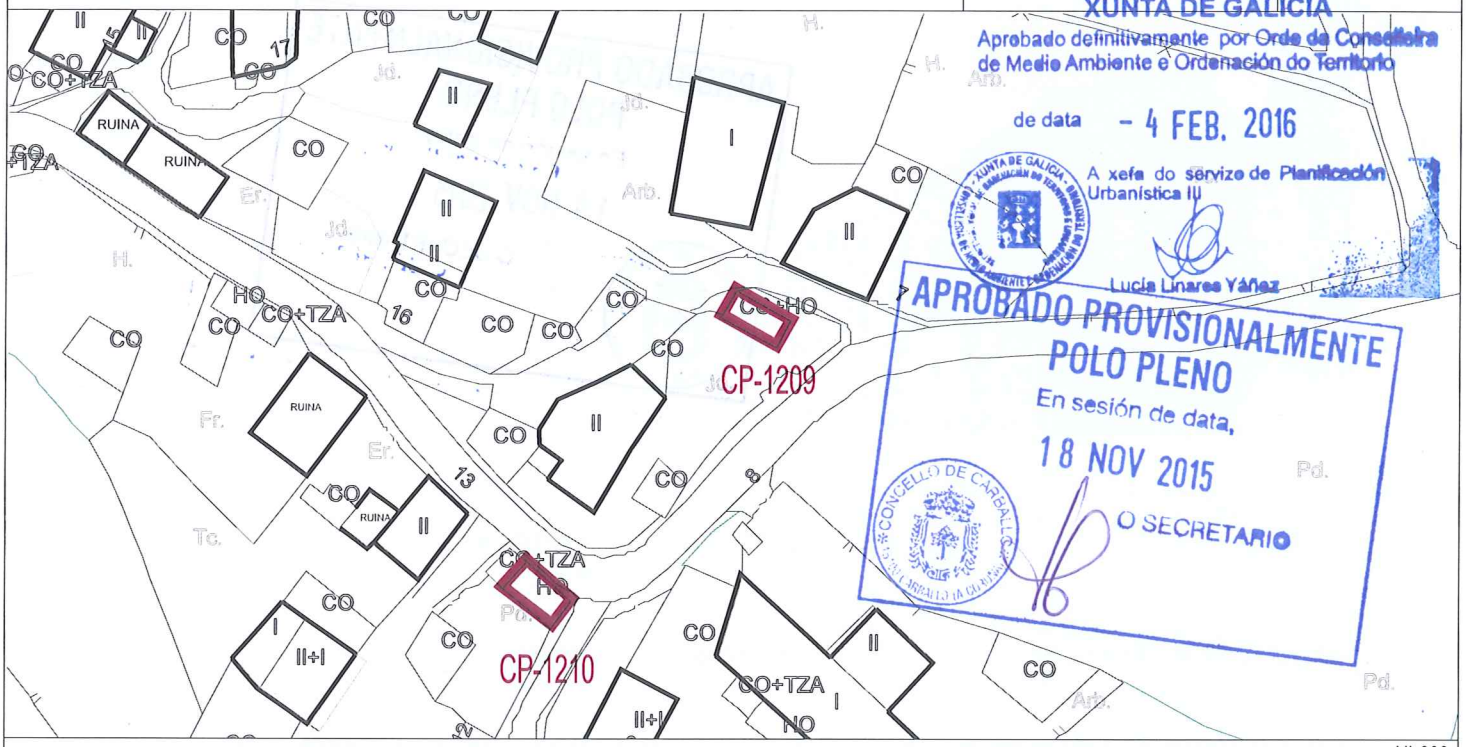

I/1.000

I/5.000

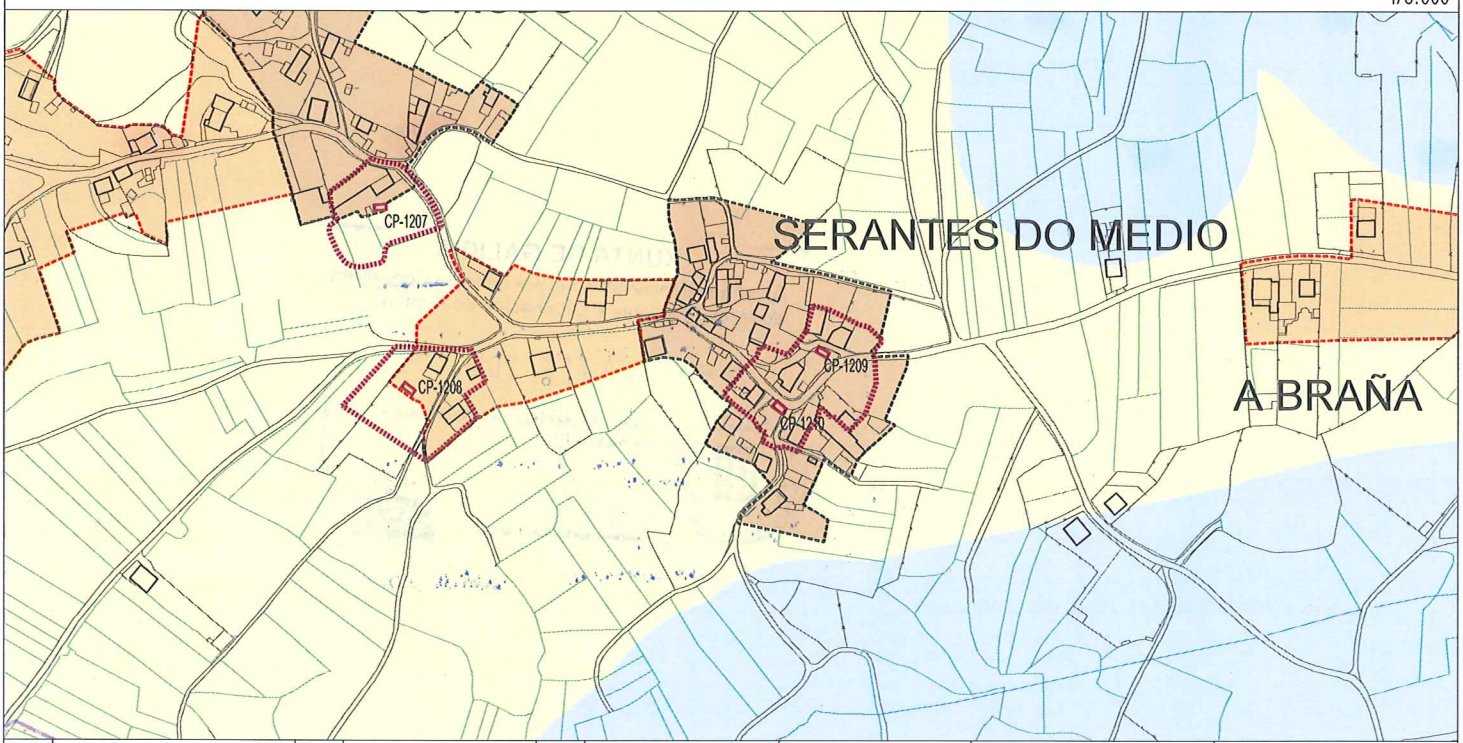

CONTORNO DE PROTECCIÓN	ELEMENTO CATALOGADO				COORDENADAS UTM-HUSO 29N X:	Y:
SOLO URBANO SU-C	SOLO URBANIZABLE DISPOSICIÓN TRANSITORIA 13ª SUR-T	SOLO NÚCLEO RURAL COMPLEXO NR-HT/C		SOLO RÚSTICO DE PROTECCIÓN FORESTAL SR-PF	SOLO RÚSTICO DE PROTECCIÓN PATRIMONIAL SR-PP	SOLO RÚSTICO DE PROTECCIÓN PAISAXÍSTICA SR-PX
SOLO URBANO NON CONSOLIDADO SU-NC	SOLO NÚCLEO RURAL HISTÓRICO-TRADICIONAL NR-HT	SOLO RÚSTICO DE PROTECCIÓN ORDINARIA SR-PO		SOLO RÚSTICO DE PROTECCIÓN DE COSTAS SR-PC	SOLO RÚSTICO DE PROTECCIÓN DE INFRAESTRUCTURAS SR-PI	ACTUACIÓN INTEGRAL EN SOLO DE NÚCLEO RURAL
SOLO URBANIZABLE DELIMITADO SUR-D	SOLO NÚCLEO RURAL COMÚN NR-C	SOLO RÚSTICO DE PROTECCIÓN AGROPECUARIA SR-PA		SOLO RÚSTICO DE PROTECCIÓN DAS AUGAS SR-PR	SOLO RÚSTICO DE PROTECCIÓN DE ESPAZOS NATURAIS SR-PN	PLAN ESPECIAL DE DOTACIÓNS E ESPAZOS LIBRES DO LITORAL (PE)

CLASE DE ELEMENTO	TIPOLOXÍA	CLAVE DE IDENTIFICACIÓN
ARQUITECTURA	CONSTRUCIÓN POPULAR	**CP-1209**



APROBADO PROVISIONALMENTE POLO PLENO
En sesión de data,
18 NOV 2015
O SECRETARIO
CONCELLO DE CARBALLO

DENOMINACIÓN:	PARROQUIA:	NÚCLEO:	LUGAR:
HÓRREO	**OZA (SAN BREIXO)**	**SERANTES DO MEDIO**	

ADSCRICIÓN/ ESTILO	COORDENADAS:		
ARQUITECTURA POPULAR	UTM	X = 523570	Y = 4788851

DESCRICIÓN

Hórreo de pedra sobre muros de mampostería, pechándose os laterais de ventilación mediante ringleiras horizontais de pedra e cuñas formando ocos.
Intégrase nun conxunto de arquitectura popular que permanece como referencia aos modos de construcións tradicionais, dentro dun núcleo rural que conserva a súa estrutura espacial de aldea compacta.

CATEGORÍA	TITULARIDADE	NIVEL DE PROTECCIÓN	ESTADO DE CONSERVACIÓN	USO
BIC	PRIVADO	INTEGRAL	BO	HÓRREO

CLASE DE SOLO	ORDENANZA DE APLICACIÓN
SOLO DE NÚCLEO RURAL HISTÓRICO-TRADICIONAL	

OBSERVACIÓNS

ELEMENTOS A PROTEXER

MELLORAS NECESARIAS

XUNTA DE GALICIA
Aprobado definitivamente por Orde da Conselleira de Medio Ambiente e Ordenación do Territorio
de data - 4 FEB. 2016
A xefa de servizo de Planificación Urbanística III
Lucía Linares Yáñez
XUNTA DE GALICIA - CONSELLERÍA DE MEDIO AMBIENTE E ORDENACIÓN DO TERRITORIO

OBRAS PROHIBIDAS	OBRAS PERMITIDAS
As derivadas do seu nivel de protección	As derivadas do seu nivel de protección

PLAN XERAL DE ORDENACIÓN MUNICIPAL
CONCELLO DE CARBALLO

CATÁLOGO DE ELEMENTOS A PROTEXER OU RECUPERAR

DENOMINACIÓN	CLAVE DE IDENTIFICACIÓN	PLANO P.X.O.M.
HÓRREO EN SERANTES DO MEDIO	CP-1210	B-04

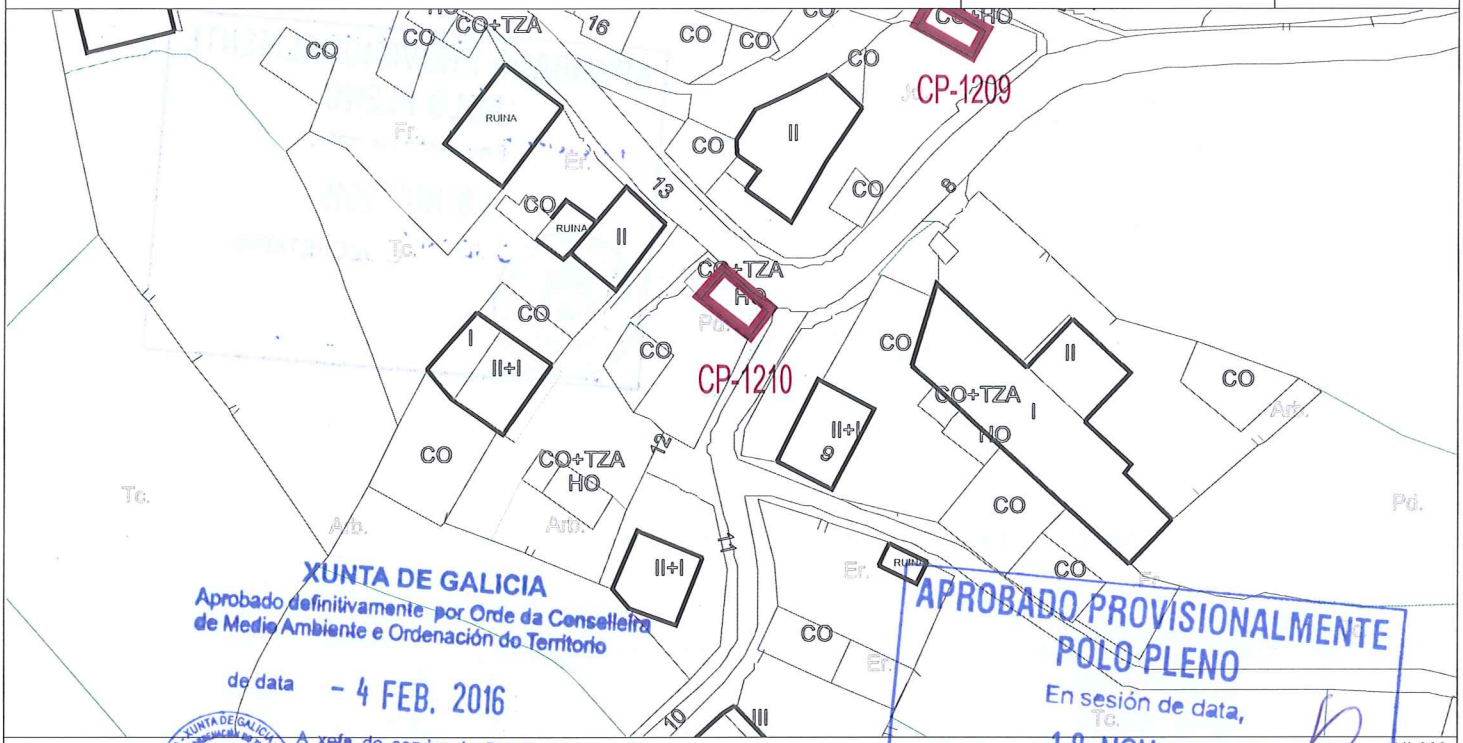

XUNTA DE GALICIA
Aprobado definitivamente por Orde da Conselleira de Medio Ambiente e Ordenación do Territorio
de data - 4 FEB. 2016
A xefa do servizo de Planificación Urbanística III
Lucía Linares Yáñez

APROBADO PROVISIONALMENTE POLO PLENO
En sesión de data, 18 NOV 2015
O SECRETARIO

1/1.000
1/5.000

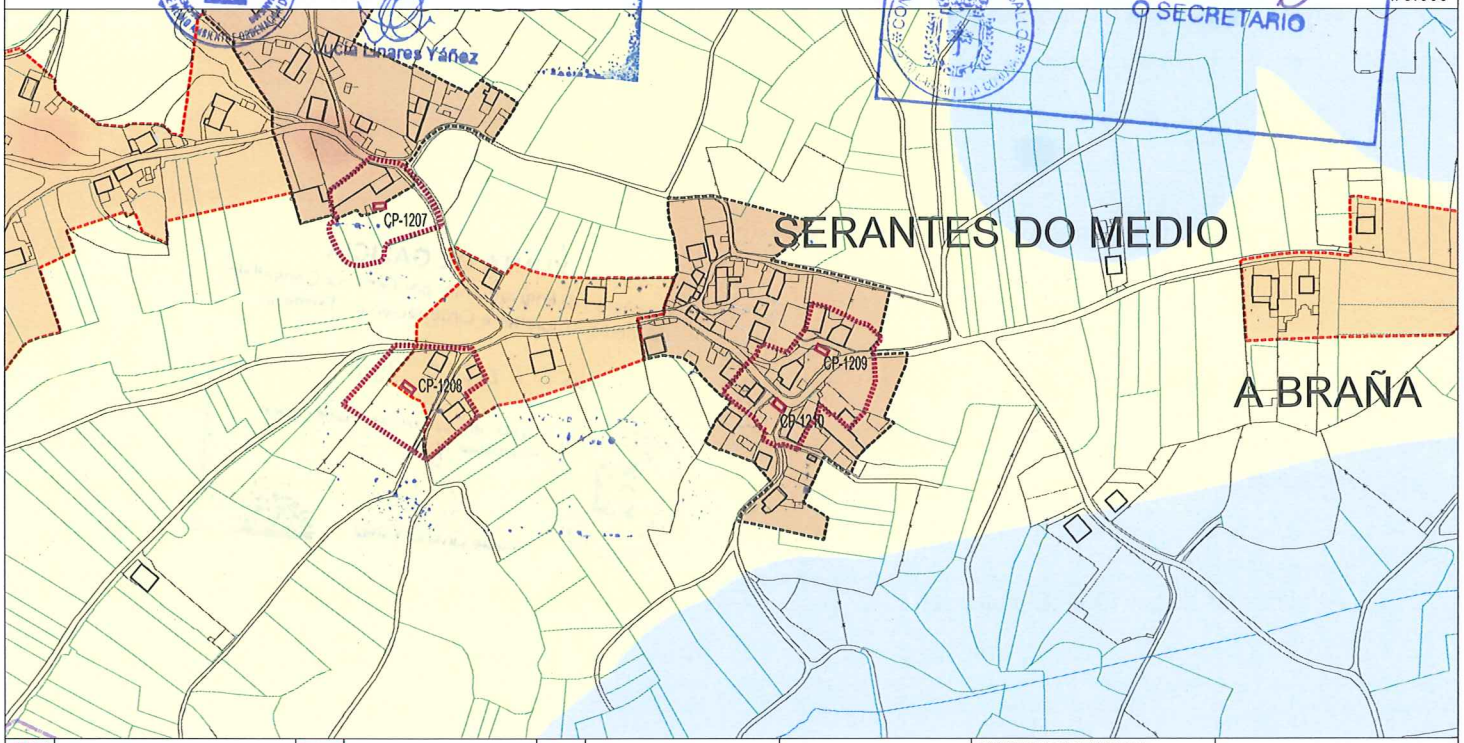

CONTORNO DE PROTECCIÓN	ELEMENTO CATALOGADO				COORDENADAS UTM-HUSO 29N X: X:	Y: Y:
SOLO URBANO SU-C	SOLO URBANIZABLE DISPOSICIÓN TRANSITORIA 13ª SUR-T	SOLO NÚCLEO RURAL COMPLEXO NR-HT/C		SOLO RÚSTICO DE PROTECCIÓN FORESTAL SR-PF	SOLO RÚSTICO DE PROTECCIÓN PATRIMONIAL SR-PP	SOLO RÚSTICO DE PROTECCIÓN PAISAXÍSTICA SR-PX
SOLO URBANO NON CONSOLIDADO SU-NC	SOLO NÚCLEO RURAL HISTÓRICO-TRADICIONAL NR-HT	SOLO RÚSTICO DE PROTECCIÓN ORDINARIA SR-PO		SOLO RÚSTICO DE PROTECCIÓN DE COSTAS SR-PC	SOLO RÚSTICO DE PROTECCIÓN DE INFRAESTRUCTURAS SR-PI	ACTUACIÓN INTEGRAL EN SOLO DE NÚCLEO RURAL
SOLO URBANIZABLE DELIMITADO SUR-D	SOLO NÚCLEO RURAL COMÚN NR-C	SOLO RÚSTICO DE PROTECCIÓN AGROPECUARIA SR-PA		SOLO RÚSTICO DE PROTECCIÓN DAS AUGAS SR-PR	SOLO RÚSTICO DE PROTECCIÓN DE ESPAZOS NATURAIS SR-PN	PLAN ESPECIAL DE DOTACIÓNS E ESPAZOS LIBRES DO LITORAL (PE)

CLASE DE ELEMENTO	TIPOLOXÍA	CLAVE DE IDENTIFICACIÓN
ARQUITECTURA	CONSTRUCIÓN POPULAR	**CP-1210**



APROBADO PROVISIONALMENTE POLO PLENO
En sesión de data,
18 NOV 2015
O SECRETARIO
CONCELLO DE CARBALLO 15100 CARBALLO (A CORUÑA)

DENOMINACIÓN:	PARROQUIA:	NÚCLEO:	LUGAR:
HÓRREO EN SERANTES DO MEDIO	**OZA (SAN BREIXO)**	**SERANTES DO MEDIO**	

ADSCRICIÓN/ ESTILO	COORDENADAS: UTM	X = 523542	Y = 4788815
ARQUITECTURA POPULAR			

DESCRICIÓN:

Hórreo que se levanta sobre muros de mampostería encalados, cos frontes da cámara superior ventilados mediante ringleiras horizontais de pedra e ocos formados pola interposición de cuñas do mesmo material.
Intégrase nun conxunto de arquitectura popular que permanece como referencia aos modos de construción tradicional, dentro dun núcleo rural que conserva a súa estrutura espacial de aldea compacta.

CATEGORÍA	TITULARIDADE	NIVEL DE PROTECCIÓN	ESTADO DE CONSERVACIÓN	USO
INVENTARIADO	PRIVADO	ESTRUTURAL	BO	HÓRREO

CLASE DE SOLO	ORDENANZA DE APLICACIÓN
SOLO DE NÚCLEO RURAL HISTÓRICO-TRADICIONAL	

OBSERVACIÓNS

ELEMENTOS A PROTEXER

MELLORAS NECESARIAS

XUNTA DE GALICIA
Aprobado definitivamente por Orde da Conselleira de Medio Ambiente e Ordenación do Territorio
de data - 4 FEB. 2016
A xefa do servizo de Planificación Urbanística
Lucía Linares Yáñez

OBRAS PROHIBIDAS	OBRAS PERMITIDAS
As derivadas do seu nivel de protección	As derivadas do seu nivel de protección

PLAN XERAL DE ORDENACIÓN MUNICIPAL
CONCELLO DE CARBALLO

CATÁLOGO DE ELEMENTOS A PROTEXER OU RECUPERAR

DENOMINACIÓN	CLAVE DE IDENTIFICACIÓN	PLANO P.X.O.M.
HÓRREOS EN VILAR DE UZ	CP-1211	C-04

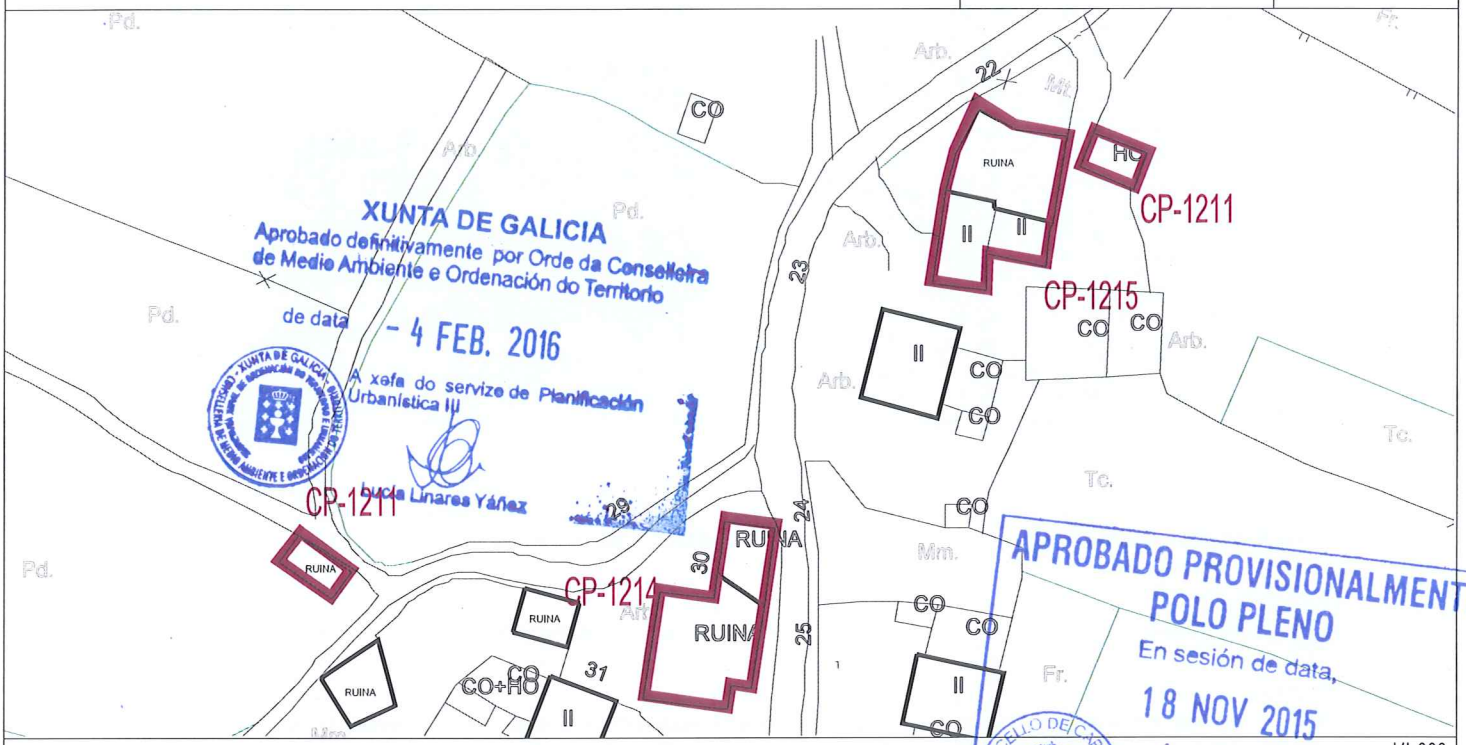

XUNTA DE GALICIA
Aprobado definitivamente por Orde da Conselleira de Medio Ambiente e Ordenación do Territorio
de data - 4 FEB. 2016
A xefa do servizo de Planificación Urbanística III
Lucía Linares Yáñez

APROBADO PROVISIONALMENTE POLO PLENO
En sesión de data, 18 NOV 2015
O SECRETARIO

1/1.000

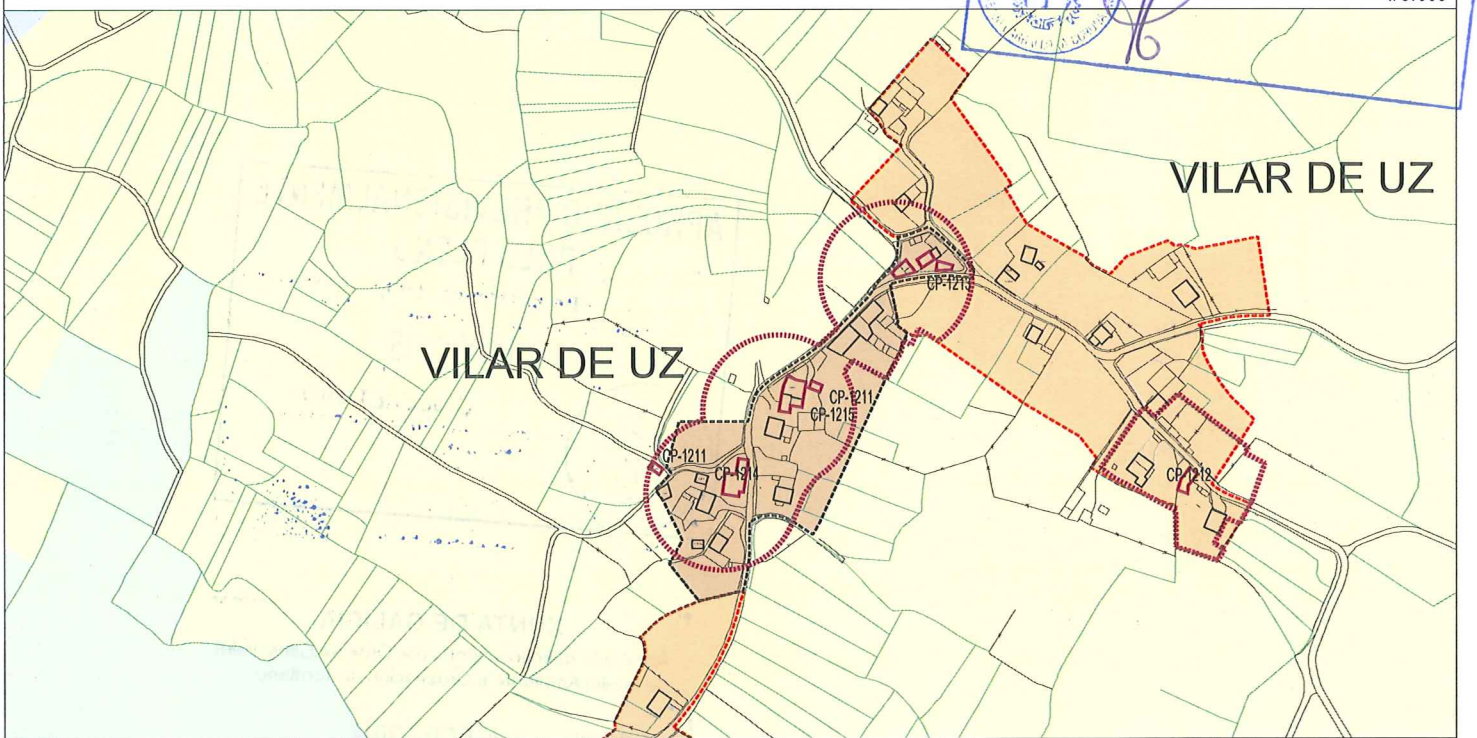

1/5.000

CONTORNO DE PROTECCIÓN	ELEMENTO CATALOGADO				COORDENADAS UTM-HUSO 29N X: X:	Y: Y:	
SOLO URBANO SU-C	SOLO URBANIZABLE DISPOSICIÓN TRANSITORIA 13ª SUR-T	SOLO NÚCLEO RURAL COMPLEXO NR-HT/C		SOLO RÚSTICO DE PROTECCIÓN FORESTAL SR-PF	SOLO RÚSTICO DE PROTECCIÓN PATRIMONIAL SR-PP	SOLO RÚSTICO DE PROTECCIÓN PAISAXÍSTICA SR-PX	
SOLO URBANO NON CONSOLIDADO SU-NC	SOLO NÚCLEO RURAL HISTÓRICO-TRADICIONAL NR-HT	SOLO RÚSTICO DE PROTECCIÓN ORDINARIA SR-PO		SOLO RÚSTICO DE PROTECCIÓN DE COSTAS SR-PC	SOLO RÚSTICO DE PROTECCIÓN DE INFRAESTRUCTURAS SR-PI	ACTUACIÓN INTEGRAL EN SOLO DE NÚCLEO RURAL	
SOLO URBANIZABLE DELIMITADO SUR-D	SOLO NÚCLEO RURAL COMÚN NR-C	SOLO RÚSTICO DE PROTECCIÓN AGROPECUARIA SR-PA		SOLO RÚSTICO DE PROTECCIÓN DAS AUGAS SR-PR	SOLO RÚSTICO DE PROTECCIÓN DE ESPAZOS NATURAIS SR-PN	PLAN ESPECIAL DE DOTACIÓNS E ESPAZOS LIBRES DO LITORAL (PE)	

CLASE DE ELEMENTO
ARQUITECTURA

TIPOLOXÍA
CONSTRUCIÓN POPULAR

CLAVE DE IDENTIFICACIÓN
CP-1211





DENOMINACIÓN:	PARROQUIA:	NÚCLEO:	LUGAR:
HÓRREOS EN VILAR DE UZ	**OZA (SAN BREIXO)**	**VILAR DE UZ**	

ADSCRICIÓN/ ESTILO	COORDENADAS: UTM		
ARQUITECTURA POPULAR	X = 524052	Y = 4788215	

DESCRICIÓN

Hórreos en pedra, con sustentación sobre muros de mampostería, pechándose os laterais con ringleiras de pedra separadas por cuñas interpostas, así como reforzos de cantería, que tamén constitúen a ventilación frontal.
É un exemplo de interese para o estudo de esta tipoloxía de edificacións adxectivas.
Uns deles atópase en estado ruinoso.

CATEGORÍA	TITULARIDADE	NIVEL DE PROTECCIÓN	ESTADO DE CONSERVACIÓN	USO
BIC	PRIVADO	INTEGRAL	REGULAR E MOI MALO	HÓRREO

CLASE DE SOLO
SOLO DE NÚCLEO RURAL HISTÓRICO-TRADICIONAL

ORDENANZA DE APLICACIÓN

OBSERVACIÓNS

ELEMENTOS A PROTEXER

MELLORAS NECESARIAS

OBRAS PROHIBIDAS	OBRAS PERMITIDAS
As derivadas do seu nivel de protección	As derivadas do seu nivel de protección

APROBADO PROVISIONALMENTE
POLO PLENO
En sesión de data,
18 NOV 2015
O SECRETARIO
CONCELLO DE CARBALLO

XUNTA DE GALICIA
Aprobado definitivamente por Orde da Conselleira de Medio Ambiente e Ordenación do Territorio
de data - 4 FEB. 2016
A xefa do servizo de Planificación Urbanística III
Lucía Linares Yáñez

PLAN XERAL DE ORDENACIÓN MUNICIPAL
CONCELLO DE CARBALLO

CATÁLOGO DE ELEMENTOS A PROTEXER OU RECUPERAR

DENOMINACIÓN	CLAVE DE IDENTIFICACIÓN	PLANO P.X.O.M.
VIVENDA	CP-1212	C-04

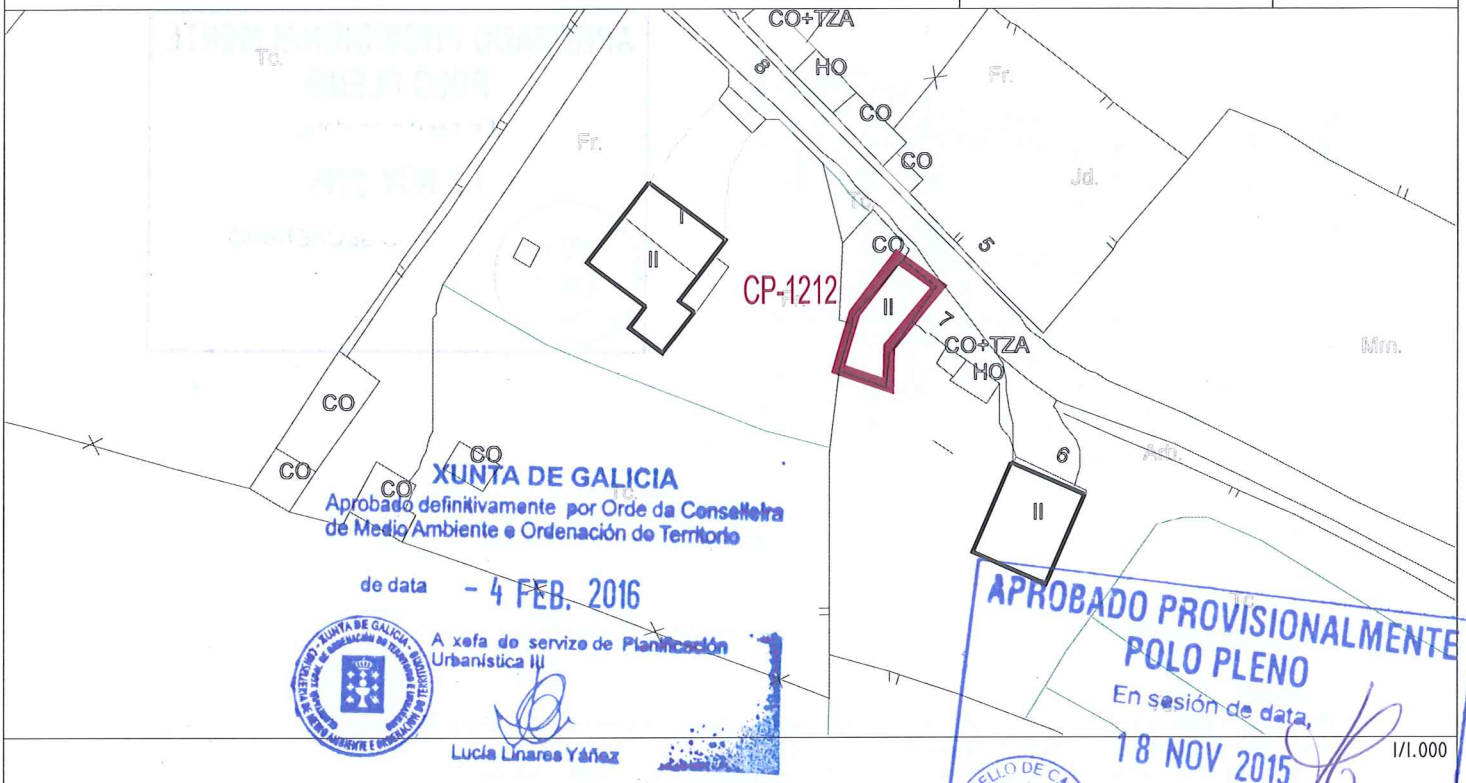

XUNTA DE GALICIA
Aprobado definitivamente por Orde da Conselleira de Medio Ambiente e Ordenación do Territorio
de data – 4 FEB. 2016
A xefa de servizo de Planificación Urbanística III
Lucía Linares Yáñez

APROBADO PROVISIONALMENTE POLO PLENO
En sesión de data, 18 NOV 2015
O SECRETARIO

I/1.000
I/5.000

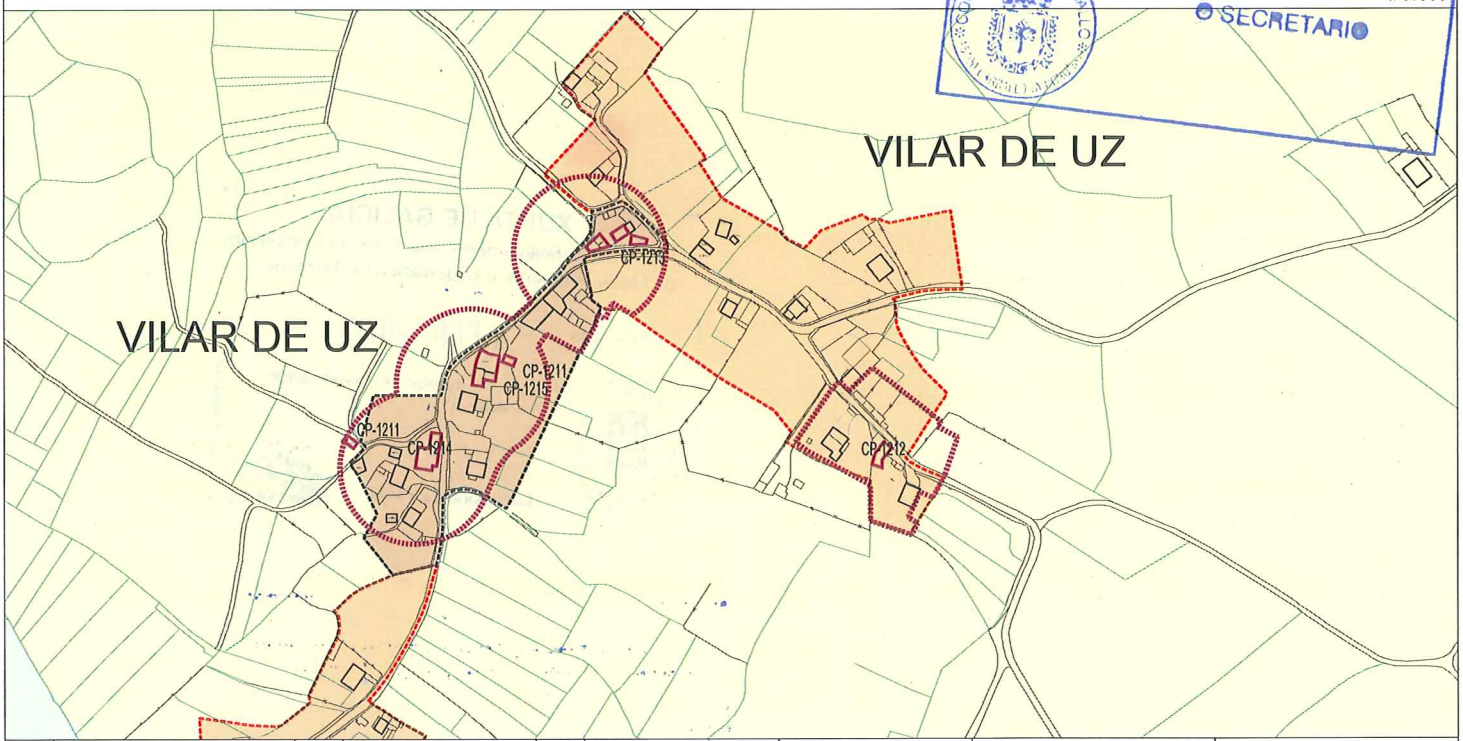

CONTORNO DE PROTECCIÓN	ELEMENTO CATALOGADO				COORDENADAS UTM-HUSO 29N X: X:	Y: Y:	
SOLO URBANO SU-C	SOLO URBANIZABLE DISPOSICIÓN TRANSITORIA 13ª SUR-T	SOLO NÚCLEO RURAL COMPLEXO NR-HT/C		SOLO RÚSTICO DE PROTECCIÓN FORESTAL SR-PF	SOLO RÚSTICO DE PROTECCIÓN PATRIMONIAL SR-PP	SOLO RÚSTICO DE PROTECCIÓN PAISAXÍSTICA SR-PX	
SOLO URBANO NON CONSOLIDADO SU-NC	SOLO NÚCLEO RURAL HISTÓRICO-TRADICIONAL NR-HT	SOLO RÚSTICO DE PROTECCIÓN ORDINARIA SR-PO		SOLO RÚSTICO DE PROTECCIÓN DE COSTAS SR-PC	SOLO RÚSTICO DE PROTECCIÓN DE INFRAESTRUCTURAS SR-PI	ACTUACIÓN INTEGRAL EN SOLO DE NÚCLEO RURAL	
SOLO URBANIZABLE DELIMITADO SUR-D	SOLO NÚCLEO RURAL COMÚN NR-C	SOLO RÚSTICO DE PROTECCIÓN AGROPECUARIA SR-PA		SOLO RÚSTICO DE PROTECCIÓN DAS AUGAS SR-PR	SOLO RÚSTICO DE PROTECCIÓN DE ESPAZOS NATURAIS SR-PN	PLAN ESPECIAL DE DOTACIÓNS E ESPAZOS LIBRES DO LITORAL (PE)	

CLASE DE ELEMENTO
ARQUITECTURA

TIPOLOXÍA
CONSTRUCIÓN POPULAR

CLAVE DE IDENTIFICACIÓN
CP-1212



APROBADO PROVISIONALMENTE POLO PLENO
En sesión de data,
18 NOV 2015
O SECRETARIO

DENOMINACIÓN:	PARROQUIA:	NÚCLEO:	LUGAR:
VIVENDA	**OZA (SAN BREIXO)**	**VILAR DE UZ**	

ADSCRICIÓN/ ESTILO	COORDENADAS: UTM	
CONSTRUCIÓN POPULAR	X = 524294	Y = 4788154

DESCRICIÓN

Vivenda con estrutura de muros de carga de cachotería e ocos recercados en cantería, aínda que na actualidade as paredes exteriores se atopen parcialmente cubertas por un revoco de cemento.
A cuberta, a dúas augas e de tella do país, está apoiada sobre unha estrutura de madeira.
Constitúe unha referencia respecto á estrutura orixinal do núcleo, dentro dunha paisaxe agrícola de interese.

CATEGORÍA	TITULARIDADE	NIVEL DE PROTECCIÓN	ESTADO DE CONSERVACIÓN	USO
INCLUIDO NO CATÁLOGO	PRIVADO	ESTRUTURAL	REGULAR	VIVENDA

CLASE DE SOLO	ORDENANZA DE APLICACIÓN
SOLO DE NÚCLEO RURAL COMÚN	

XUNTA DE GALICIA
Aprobado definitivamente por Orde da Conselleira de Medio Ambiente e Ordenación do Territorio
de data - 4 FEB. 2016
A xefa do servizo de Planificación Urbanística III
Lucía Linares Yáñez

OBSERVACIÓNS

ELEMENTOS A PROTEXER
CARPINTERIAS,FORMACIÓN DE OCOS E CUBERTAS

MELLORAS NECESARIAS
Consolidación de muros

OBRAS PROHIBIDAS	OBRAS PERMITIDAS
As derivadas do seu nivel de protección	As derivadas do seu nivel de protección

PLAN XERAL DE ORDENACIÓN MUNICIPAL
CONCELLO DE CARBALLO

CATÁLOGO DE ELEMENTOS A PROTEXER OU RECUPERAR

DENOMINACIÓN	CLAVE DE IDENTIFICACIÓN	PLANO P.X.O.M.
CONXUNTO DE TRES EDFICACIÓNS POPULARES	CP-1213	C-04

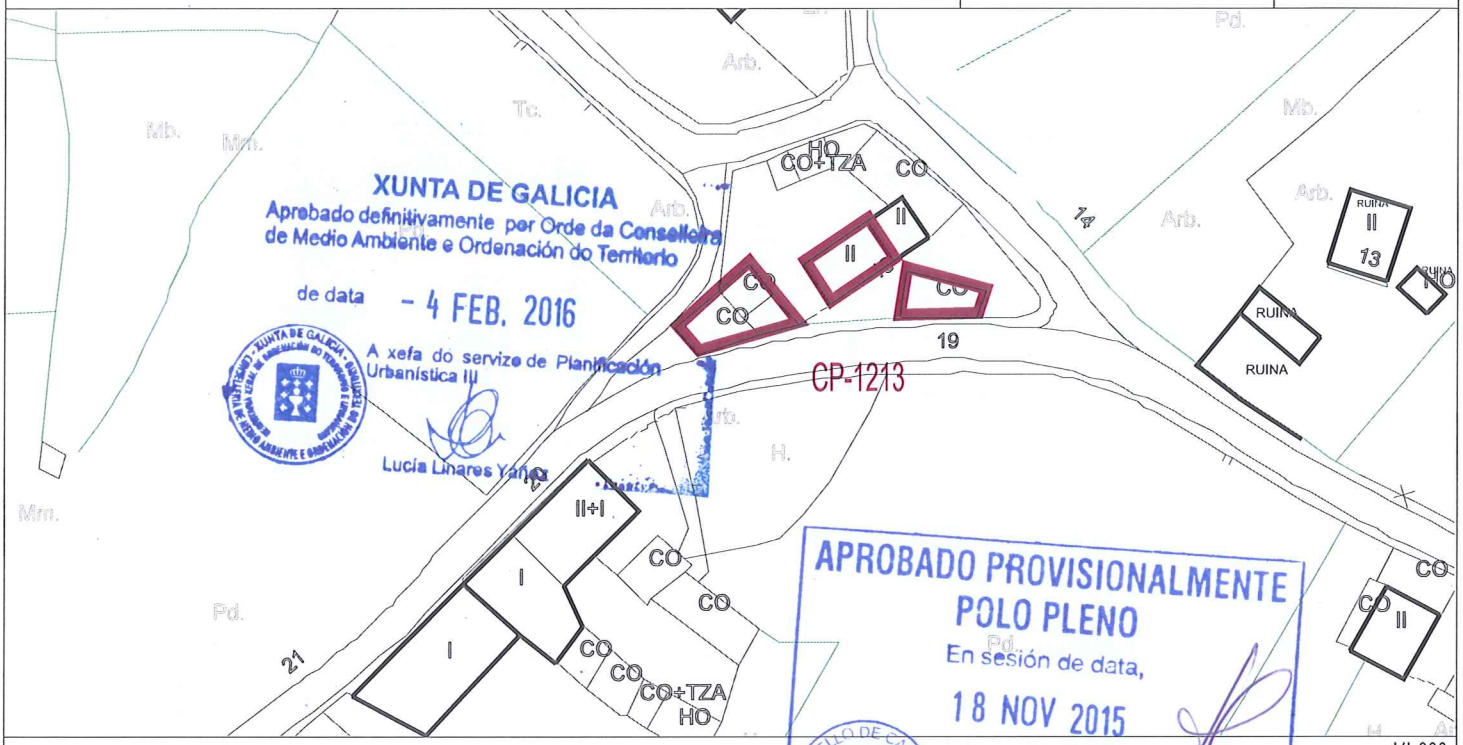

1/1.000

1/5.000

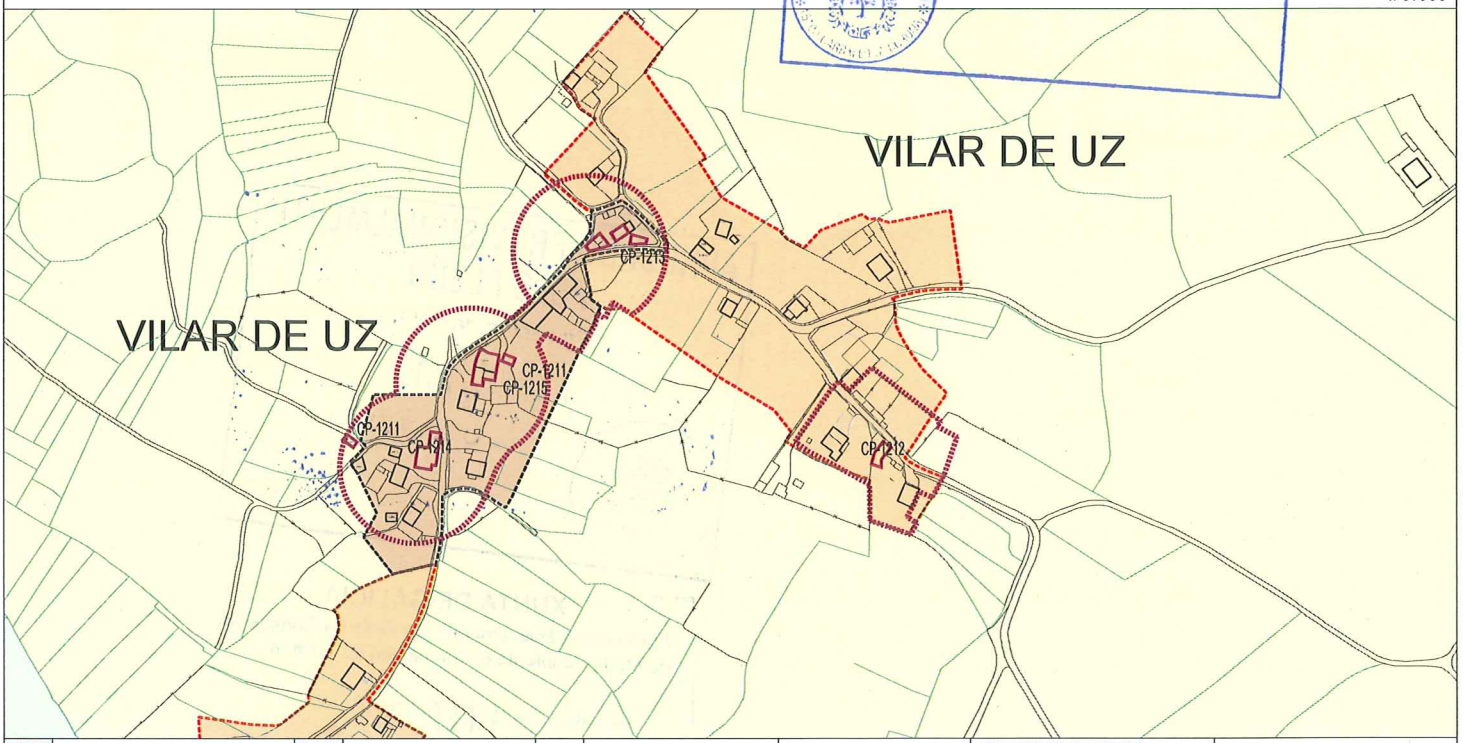

CONTORNO DE PROTECCIÓN	ELEMENTO CATALOGADO			COORDENADAS UTM-HUSO 29N X: X:		Y: Y:
SOLO URBANO SU-C	SOLO URBANIZABLE DISPOSICIÓN TRANSITORIA 13ª SUR-T	SOLO NÚCLEO RURAL COMPLEXO NR-HT/C		SOLO RÚSTICO DE PROTECCIÓN FORESTAL SR-PF	SOLO RÚSTICO DE PROTECCIÓN PATRIMONIAL SR-PP	SOLO RÚSTICO DE PROTECCIÓN PAISAXÍSTICA SR-PX
SOLO URBANO NON CONSOLIDADO SU-NC	SOLO NÚCLEO RURAL HISTÓRICO-TRADICIONAL NR-HT	SOLO RÚSTICO DE PROTECCIÓN ORDINARIA SR-PO		SOLO RÚSTICO DE PROTECCIÓN DE COSTAS SR-PC	SOLO RÚSTICO DE PROTECCIÓN DE INFRAESTRUCTURAS SR-PI	ACTUACIÓN INTEGRAL EN SOLO DE NÚCLEO RURAL
SOLO URBANIZABLE DELIMITADO SUR-D	SOLO NÚCLEO RURAL COMÚN NR-C	SOLO RÚSTICO DE PROTECCIÓN AGROPECUARIA SR-PA		SOLO RÚSTICO DE PROTECCIÓN DAS AUGAS SR-PR	SOLO RÚSTICO DE PROTECCIÓN DE ESPAZOS NATURAIS SR-PN	PLAN ESPECIAL DE DOTACIÓNS E ESPAZOS LIBRES DO LITORAL (PE)

CLASE DE ELEMENTO	TIPOLOXÍA	CLAVE DE IDENTIFICACIÓN
ARQUITECTURA	CONSTRUCIÓN POPULAR	**CP-1213**







DENOMINACIÓN:	PARROQUIA:	NÚCLEO:	LUGAR:
CONXUNTO DE TRES EDFICACIÓNS POPULARES	**OZA (SAN BREIXO)**	**VILAR DE UZ**	

ADSCRICIÓN/ ESTILO	COORDENADAS: UTM		
CONSTRUCIÓN POPULAR	X = 524122	Y = 4788296	

DESCRICIÓN

Conxunto de vivendas con estrutura de muros de carga de cachotería e ocos recercados en cantería, con cuberta a dúas augas de tella do país, aínda que nunha das edificacións, as paredes exteriores aparecen parcialmente cubertas por un revoco e parte da cuberta está constituída por unha prancha de fibrocemento.
Constitúe unha referencia respecto á estrutura orixinal do núcleo, dentro dunha paisaxe agrícola de interese.

CATEGORÍA	TITULARIDADE	NIVEL DE PROTECCIÓN	ESTADO DE CONSERVACIÓN	USO
INCLUIDO NO CATÁLOGO	PRIVADO	ESTRUTURAL	MALO	VIVENDA

CLASE DE SOLO	ORDENANZA DE APLICACIÓN
SOLO DE NÚCLEO RURAL HISTÓRICO-TRADICIONAL	

OBSERVACIÓNS

ELEMENTOS A PROTEXER

CARPINTERIAS, RECERCADO DE OCOS EN CANTERÍA

MELLORAS NECESARIAS

OBRAS PROHIBIDAS	OBRAS PERMITIDAS
As derivadas do seu nivel de protección	As derivadas do seu nivel de protección

APROBADO PROVISIONALMENTE POLO PLENO
En sesión de data, 18 NOV 2015
O SECRETARIO
CONCELLO DE CARBALLO

XUNTA DE GALICIA
Aprobado definitivamente por Orde da Conselleira de Medio Ambiente e Ordenación do Territorio
de data - 4 FEB. 2016
A xefa de servizo de Planificación Urbanística III
Lucía Linares Yáñez

PLAN XERAL DE ORDENACIÓN MUNICIPAL
CONCELLO DE CARBALLO

CATÁLOGO DE ELEMENTOS A PROTEXER OU RECUPERAR

DENOMINACIÓN	CLAVE DE IDENTIFICACIÓN	PLANO P.X.O.M.
CONXUNTO DE ARQUITECTURA POPULAR EN RUINAS	CP-1214	B-04/C-04

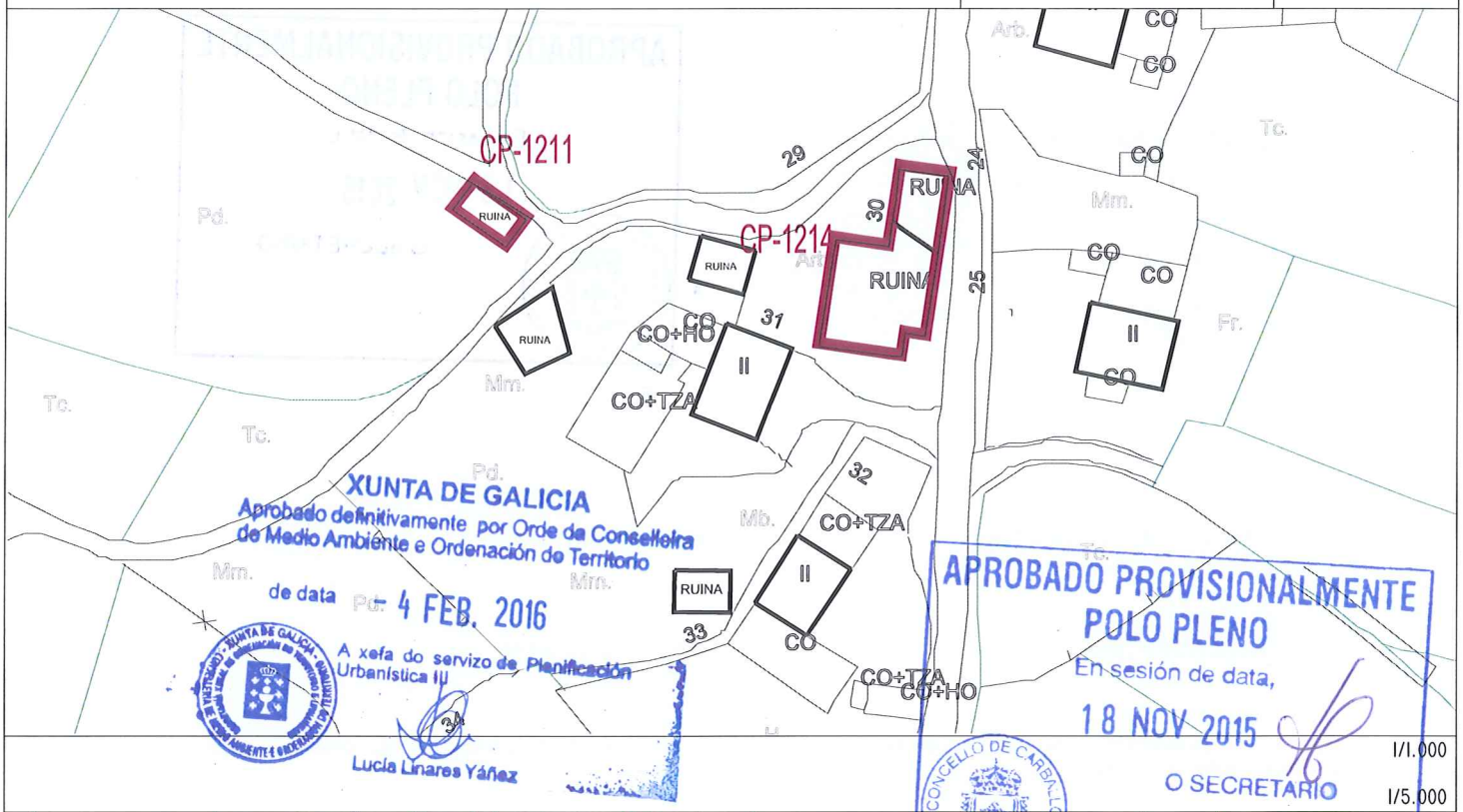

I/1.000

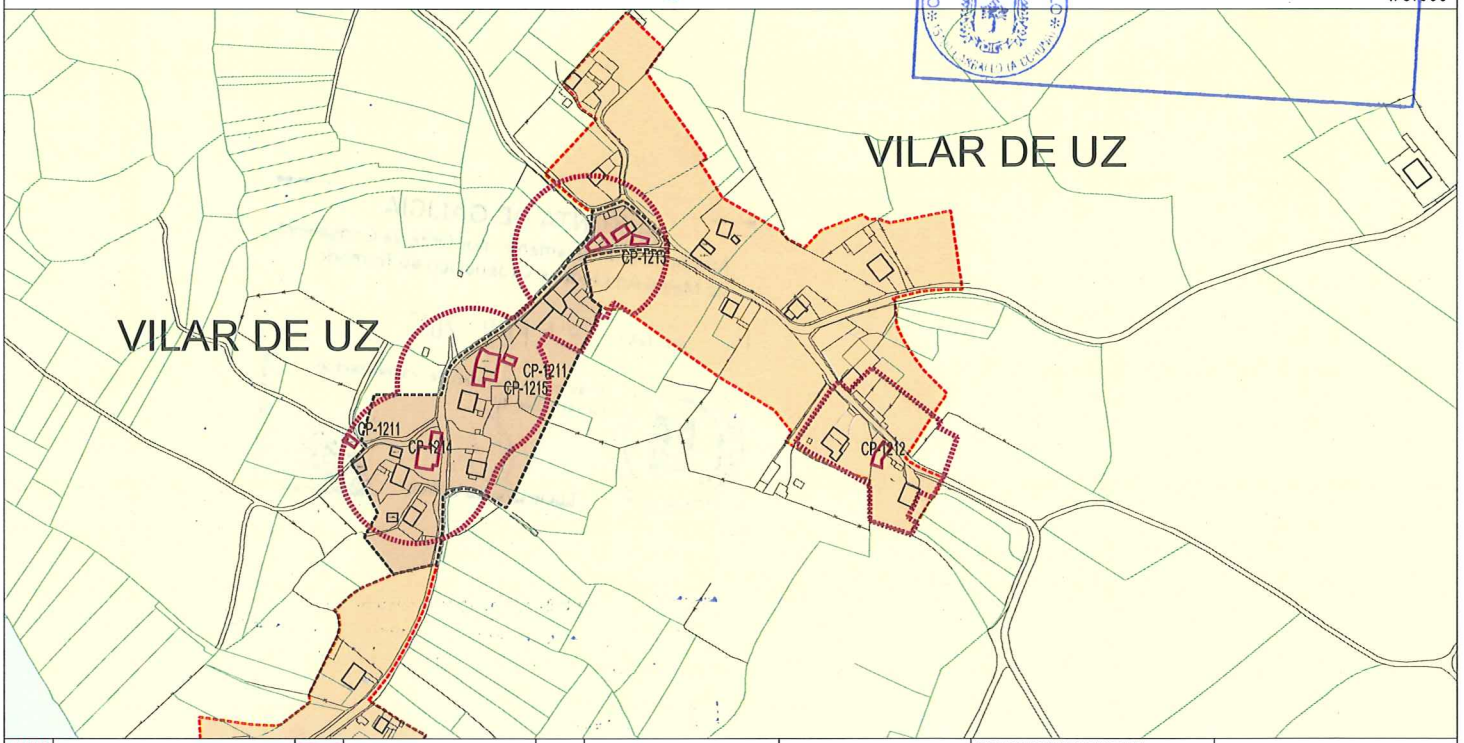

I/5.000

CONTORNO DE PROTECCIÓN	ELEMENTO CATALOGADO				COORDENADAS UTM-HUSO 29N X: X:	Y: Y:
SOLO URBANO SU-C	SOLO URBANIZABLE DISPOSICIÓN TRANSITORIA 13ª SUR-T	SOLO NÚCLEO RURAL COMPLEXO NR-HT/C		SOLO RÚSTICO DE PROTECCIÓN FORESTAL SR-PF	SOLO RÚSTICO DE PROTECCIÓN PATRIMONIAL SR-PP	SOLO RÚSTICO DE PROTECCIÓN PAISAXÍSTICA SR-PX
SOLO URBANO NON CONSOLIDADO SU-NC	SOLO NÚCLEO RURAL HISTÓRICO-TRADICIONAL NR-HT	SOLO RÚSTICO DE PROTECCIÓN ORDINARIA SR-PO		SOLO RÚSTICO DE PROTECCIÓN DE COSTAS SR-PC	SOLO RÚSTICO DE PROTECCIÓN DE INFRAESTRUCTURAS SR-PI	ACTUACIÓN INTEGRAL EN SOLO DE NÚCLEO RURAL
SOLO URBANIZABLE DELIMITADO SUR-D	SOLO NÚCLEO RURAL COMÚN NR-C	SOLO RÚSTICO DE PROTECCIÓN AGROPECUARIA SR-PA		SOLO RÚSTICO DE PROTECCIÓN DAS AUGAS SR-PR	SOLO RÚSTICO DE PROTECCIÓN DE ESPAZOS NATURAIS SR-PN	PLAN ESPECIAL DE DOTACIÓNS E ESPAZOS LIBRES DO LITORAL (PE)

CLASE DE ELEMENTO
ARQUITECTURA

TIPOLOXÍA
CONSTRUCIÓN POPULAR

CLAVE DE IDENTIFICACIÓN
CP-1214



APROBADO PROVISIONALMENTE POLO PLENO
En sesión de data,
18 NOV 2015
O SECRETARIO

DENOMINACIÓN: **CONXUNTO DE ARQUITECTURA POPULAR EN RUINAS**

PARROQUIA: **OZA (SAN BREIXO)**

NÚCLEO: **VILAR DE UZ**

LUGAR:

ADSCRICIÓN/ ESTILO: CONSTRUCIÓN POPULAR

COORDENADAS: UTM X = 523999 Y = 4788155

DESCRICIÓN
Restos de antigas vivendas nos que se pode apreciar a estrutura de muros de carga de cachotería con ocos recercados en cantería e cuberta a dúas augas.

CATEGORÍA	TITULARIDADE	NIVEL DE PROTECCIÓN	ESTADO DE CONSERVACIÓN	USO
INCLUIDO NO CATÁLOGO	PRIVADO	AMBIENTAL	MOI MALO	SEN USO

CLASE DE SOLO
SOLO DE NÚCLEO RURAL HISTÓRICO-TRADICIONAL

ORDENANZA DE APLICACIÓN

XUNTA DE GALICIA
Aprobado definitivamente por Orde da Conselleira de Medio Ambiente e Ordenación do Territorio
de data - 4 FEB. 2016
A xefa de servizo de Planificación Urbanística III
Lucía Linares Yáñez

OBSERVACIÓNS

ELEMENTOS A PROTEXER
LINTEIS,RECERCADOS DE OCOS

MELLORAS NECESARIAS

OBRAS PROHIBIDAS	OBRAS PERMITIDAS
As derivadas do seu nivel de protección	As derivadas do seu nivel de protección

PLAN XERAL DE ORDENACIÓN MUNICIPAL
CONCELLO DE CARBALLO

CATÁLOGO DE ELEMENTOS A PROTEXER OU RECUPERAR

DENOMINACIÓN	CLAVE DE IDENTIFICACIÓN	PLANO P.X.O.M.
CONXUNTO DE DÚAS EDICACIÓNS POPULARES	CP-1215	C-04

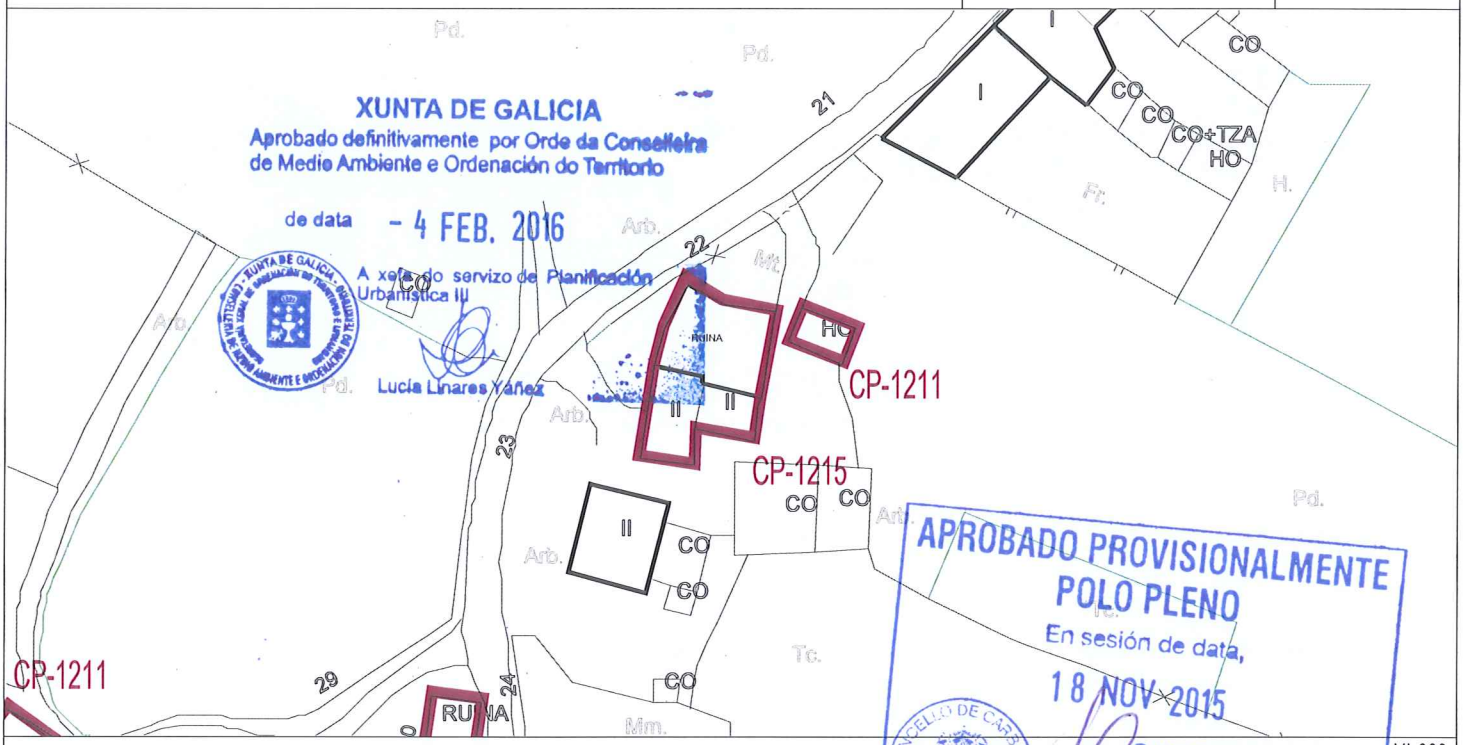

I/1.000

I/5.000

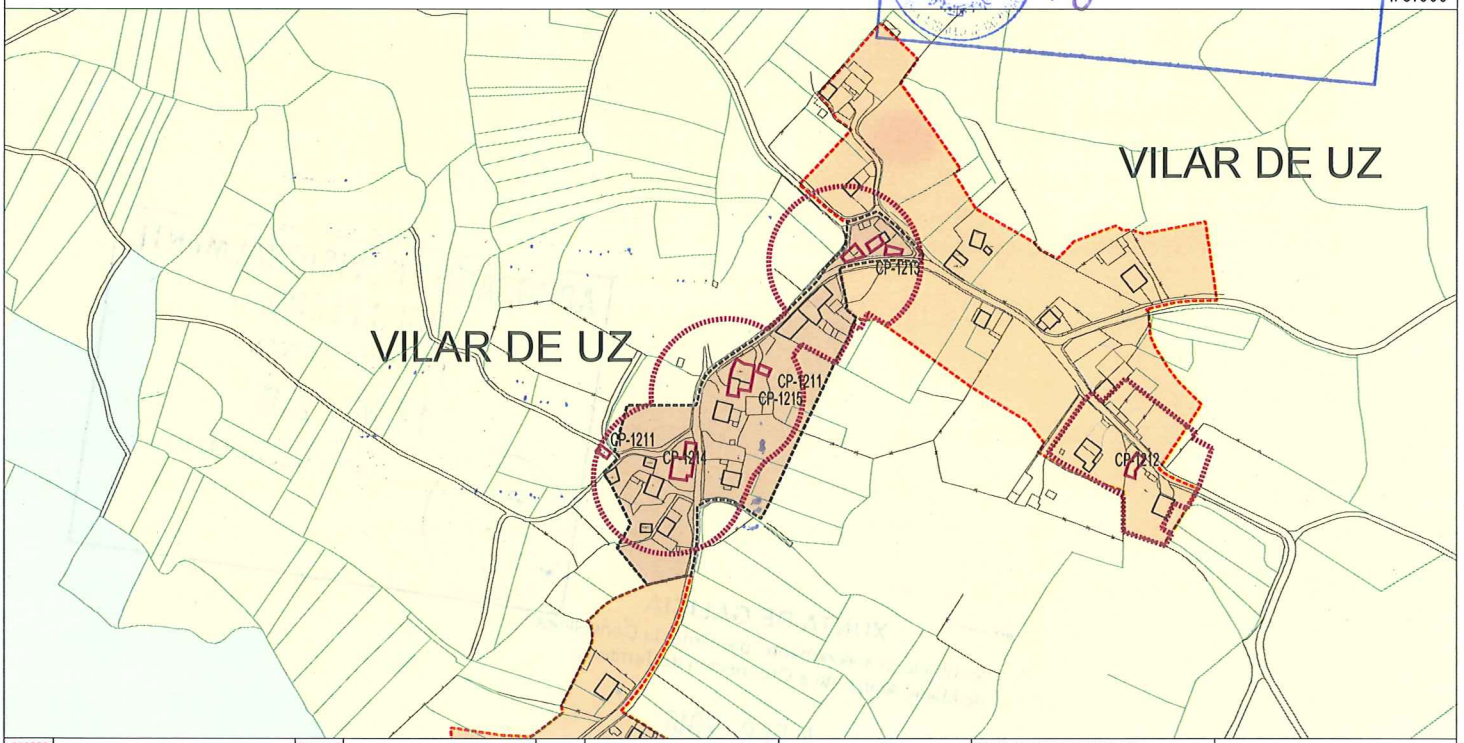

CONTORNO DE PROTECCIÓN	ELEMENTO CATALOGADO			COORDENADAS UTM-HUSO 29N X: X:	Y: Y:	
SOLO URBANO SU-C	SOLO URBANIZABLE DISPOSICIÓN TRANSITORIA 13ª SUR-T	SOLO NÚCLEO RURAL COMPLEXO NR-HT/C	SOLO RÚSTICO DE PROTECCIÓN FORESTAL SR-PF	SOLO RÚSTICO DE PROTECCIÓN PATRIMONIAL SR-PP	SOLO RÚSTICO DE PROTECCIÓN PAISAXÍSTICA SR-PX	
SOLO URBANO NON CONSOLIDADO SU-NC	SOLO NÚCLEO RURAL HISTÓRICO-TRADICIONAL NR-HT	SOLO RÚSTICO DE PROTECCIÓN ORDINARIA SR-PO	SOLO RÚSTICO DE PROTECCIÓN DE COSTAS SR-PC	SOLO RÚSTICO DE PROTECCIÓN DE INFRAESTRUCTURAS SR-PI	ACTUACIÓN INTEGRAL EN SOLO DE NÚCLEO RURAL	
SOLO URBANIZABLE DELIMITADO SUR-D	SOLO NÚCLEO RURAL COMÚN NR-C	SOLO RÚSTICO DE PROTECCIÓN AGROPECUARIA SR-PA	SOLO RÚSTICO DE PROTECCIÓN DAS AUGAS SR-PR	SOLO RÚSTICO DE PROTECCIÓN DE ESPAZOS NATURAIS SR-PN	PLAN ESPECIAL DE DOTACIÓNS E ESPAZOS LIBRES DO LITORAL (PE)	

CLASE DE ELEMENTO	TIPOLOXÍA	CLAVE DE IDENTIFICACIÓN
ARQUITECTURA	CONSTRUCIÓN POPULAR	**CP-1215**





DENOMINACIÓN:	PARROQUIA:	NÚCLEO:	LUGAR:
CONXUNTO DE DÚAS EDICACIÓNS POPULARES	**OZA (SAN BREIXO)**	**VILAR DE UZ**	

ADSCRICIÓN/ ESTILO	COORDENADAS: UTM		
CONSTRUCIÓN POPULAR	X = 524036	Y = 4788210	

DESCRICIÓN

Conxunto de dúas edificacións, unha delas en ruínas, que constitúen unha referencia respecto á estrutura orixinal do núcleo, dentro dunha paisaxe agrícola de interese.
Seguen a estrutura de muros de carga de cachotería con ocos recercados en cantería e cuberta a dúas augas.

CATEGORÍA	TITULARIDADE	NIVEL DE PROTECCIÓN	ESTADO DE CONSERVACIÓN	USO
INCLUIDO NO CATÁLOGO	PRIVADO	ESTRUTURAL	REGULAR (UNHA DELAS MOI MALO)	VIVENDA

CLASE DE SOLO	ORDENANZA DE APLICACIÓN
SOLO DE NÚCLEO RURAL HISTÓRICO-TRADICIONAL	

OBSERVACIÓNS

ELEMENTOS A PROTEXER

CARPINTERIAS, LINTEIS , FORMACIÓN DE OCOS E CUBERTA

MELLORAS NECESARIAS

OBRAS PROHIBIDAS	OBRAS PERMITIDAS
As derivadas do seu nivel de protección	As derivadas do seu nivel de protección

APROBADO PROVISIONALMENTE POLO PLENO
En sesión de data,
18 NOV 2015
O SECRETARIO
CONCELLO DE CARBALLO

XUNTA DE GALICIA
Aprobado definitivamente por Orde da Conselleria de Medio Ambiente e Ordenación do Territorio
de data - 4 FEB. 2016
A xefa do servizo de Planificación Urbanística III
Lucía Linares Yáñez

PLAN XERAL DE ORDENACIÓN MUNICIPAL
CONCELLO DE CARBALLO

CATÁLOGO DE ELEMENTOS A PROTEXER OU RECUPERAR

DENOMINACIÓN	CLAVE DE IDENTIFICACIÓN	PLANO P.X.O.M.
CASAS EN SERANTES DE ABAIXO	CP-1216	B-04

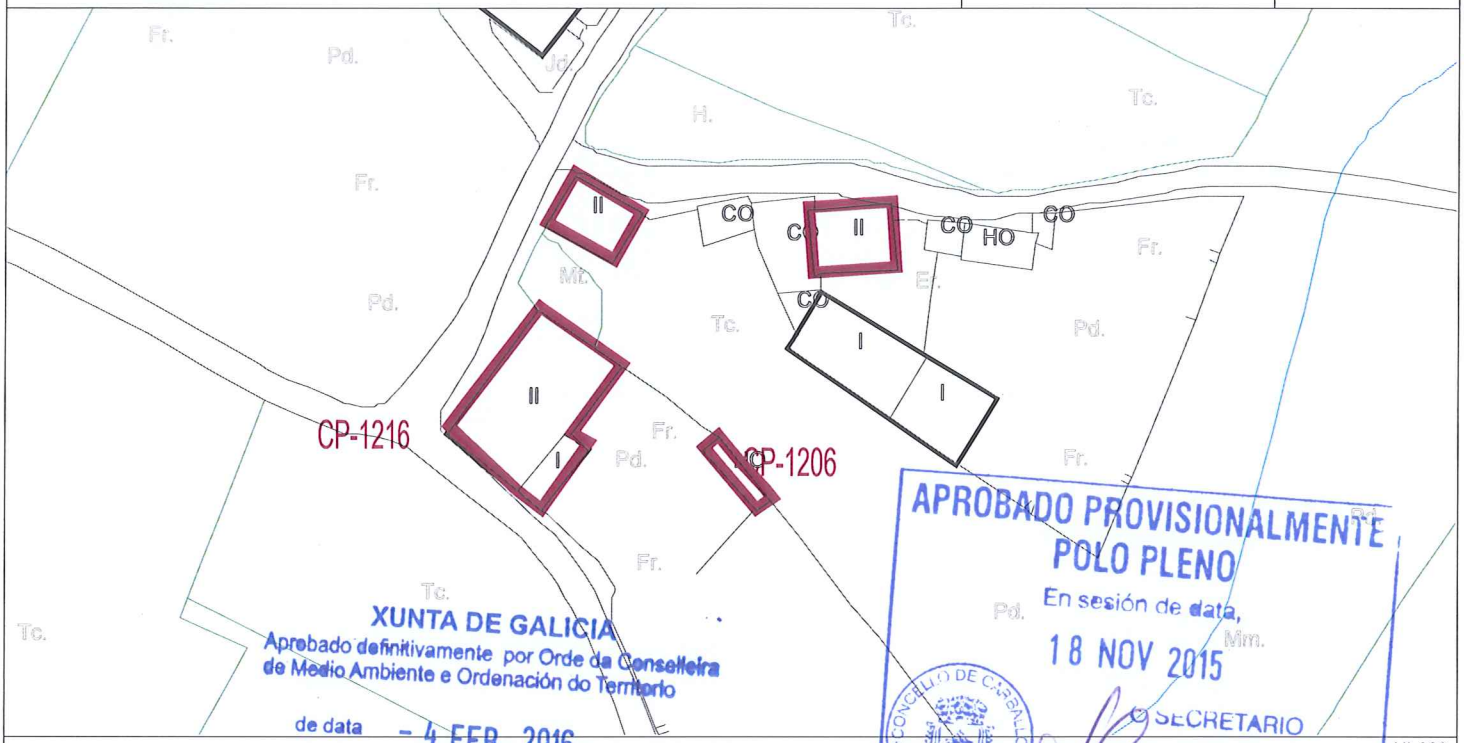

APROBADO PROVISIONALMENTE POLO PLENO
En sesión de data, 18 NOV 2015
O SECRETARIO

XUNTA DE GALICIA
Aprobado definitivamente por Orde da Conselleira de Medio Ambiente e Ordenación do Territorio
de data – 4 FEB. 2016
A xefa do servizo de Planificación Urbanística III
Lucía Linares Yáñez

1/1.000
1/5.000



CONTORNO DE PROTECCIÓN	ELEMENTO CATALOGADO				COORDENADAS UTM-HUSO 29N X: X:	Y: Y:	
SOLO URBANO SU-C	SOLO URBANIZABLE DISPOSICIÓN TRANSITORIA 13ª SUR-T	SOLO NÚCLEO RURAL COMPLEXO NR-HT/C		SOLO RÚSTICO DE PROTECCIÓN FORESTAL SR-PF	SOLO RÚSTICO DE PROTECCIÓN PATRIMONIAL SR-PP	SOLO RÚSTICO DE PROTECCIÓN PAISAXÍSTICA SR-PX	
SOLO URBANO NON CONSOLIDADO SU-NC	SOLO NÚCLEO RURAL HISTÓRICO-TRADICIONAL NR-HT	SOLO RÚSTICO DE PROTECCIÓN ORDINARIA SR-PO		SOLO RÚSTICO DE PROTECCIÓN DE COSTAS SR-PC	SOLO RÚSTICO DE PROTECCIÓN DE INFRAESTRUCTURAS SR-PI	ACTUACIÓN INTEGRAL EN SOLO DE NÚCLEO RURAL	
SOLO URBANIZABLE DELIMITADO SUR-D	SOLO NÚCLEO RURAL COMÚN NR-C	SOLO RÚSTICO DE PROTECCIÓN AGROPECUARIA SR-PA		SOLO RÚSTICO DE PROTECCIÓN DAS AUGAS SR-PR	SOLO RÚSTICO DE PROTECCIÓN DE ESPAZOS NATURAIS SR-PN	PLAN ESPECIAL DE DOTACIÓNS E ESPAZOS LIBRES DO LITORAL (PE)	

CLASE DE ELEMENTO	TIPOLOXÍA	CLAVE DE IDENTIFICACIÓN
ARQUITECTURA	CONSTRUCIÓN POPULAR	**CP-1216**





DENOMINACIÓN:	PARROQUIA:	NÚCLEO:	LUGAR:
CASAS EN SERANTES DE ABAIXO	**OZA (SAN BREIXO)**	**SERANTES DE ABAIXO**	

ADSCRICIÓN/ ESTILO	COORDENADAS: UTM X = 522971 Y = 4788188

DESCRICIÓN

construcións tradicionais de planta rectangular e estrutura de mampostería. Cuberta a dúas augas.
En particular a nº1 débese incluír no tipo de casa señorial.Constitúe un elemento de referencia con valor histórico respecto aos modos de explotación agrícola tradicionais e as tipoloxías construtivas máis singulares dentro do medio rural.

CATEGORÍA	TITULARIDADE	NIVEL DE PROTECCIÓN	ESTADO DE CONSERVACIÓN	USO
INVENTARIADO	PRIVADO	ESTRUTURAL	BO	VIVENDA

CLASE DE SOLO	ORDENANZA DE APLICACIÓN
SOLO DE NÚCLEO RURAL HISTÓRICO -TRADICIONAL	

OBSERVACIÓNS

ELEMENTOS A PROTEXER

LINTEIS, CARPINTERIAS, FORMACIÓN DE OCOS

MELLORAS NECESARIAS

OBRAS PROHIBIDAS	OBRAS PERMITIDAS
As derivadas do seu nivel de protección	As derivadas do seu nivel de protección

APROBADO PROVISIONALMENTE POLO PLENO
En sesión de data,
18 NOV 2015
O SECRETARIO
CONCELLO DE CARBALLO

XUNTA DE GALICIA
Aprobado definitivamente por Orde da Conselleira de Medio Ambiente e Ordenación do Territorio
de data - 4 FEB. 2016
A xefa do servizo de Planificación Urbanística III
Lucía Linares Yáñez

PLAN XERAL DE ORDENACIÓN MUNICIPAL
CONCELLO DE CARBALLO

CATÁLOGO DE ELEMENTOS A PROTEXER OU RECUPERAR

DENOMINACIÓN	CLAVE DE IDENTIFICACIÓN	PLANO P.X.O.M.
CASA NA BRAÑA Nº 1	CP-1217	C-04

XUNTA DE GALICIA
Aprobado definitivamente por Orde da Conselleira de Medio Ambiente e Ordenación do Territorio
de data - 4 FEB. 2016
A xefa do servizo de Planificación Urbanística III
Lucía Linares Yáñez

APROBADO PROVISIONALMENTE POLO PLENO
En sesión de data, 18 NOV 2015
O SECRETARIO

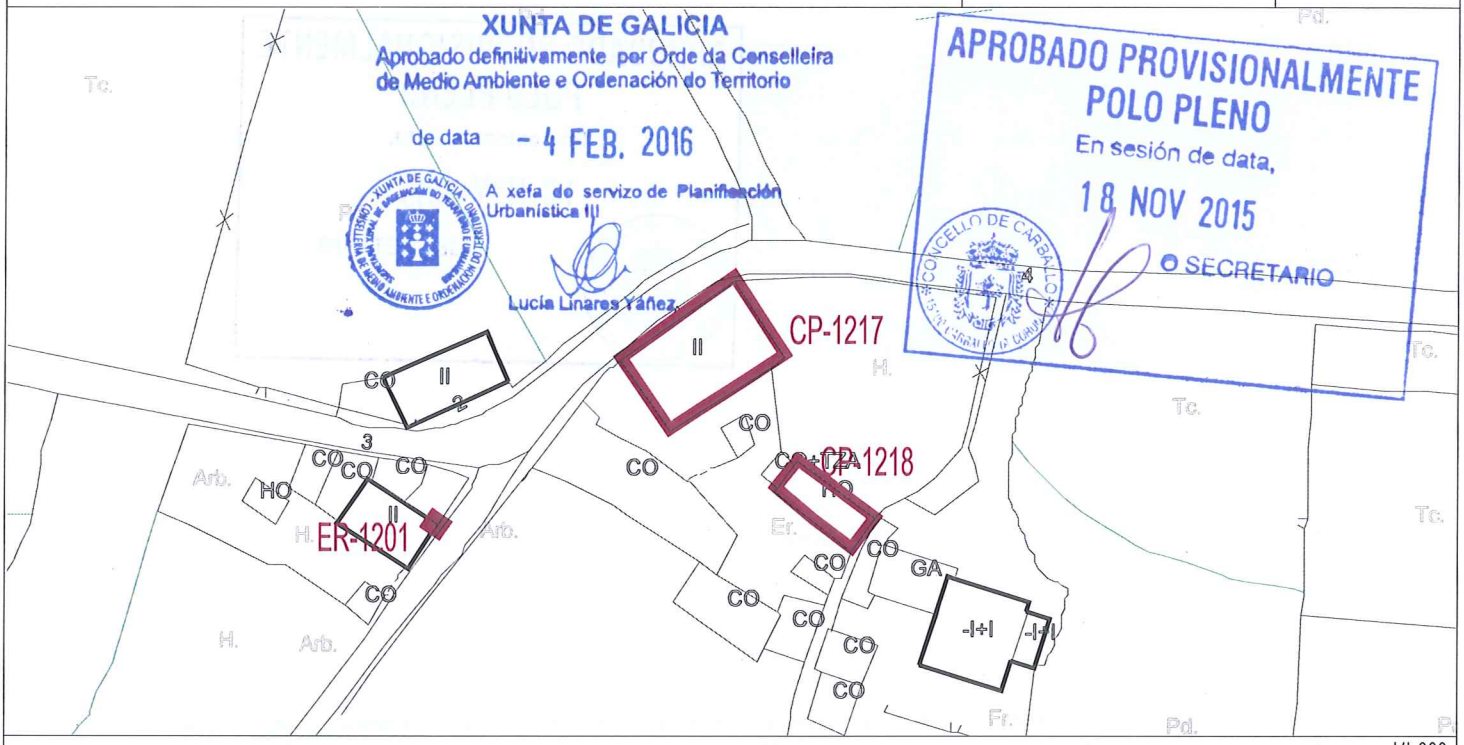

1/1.000

1/5.000

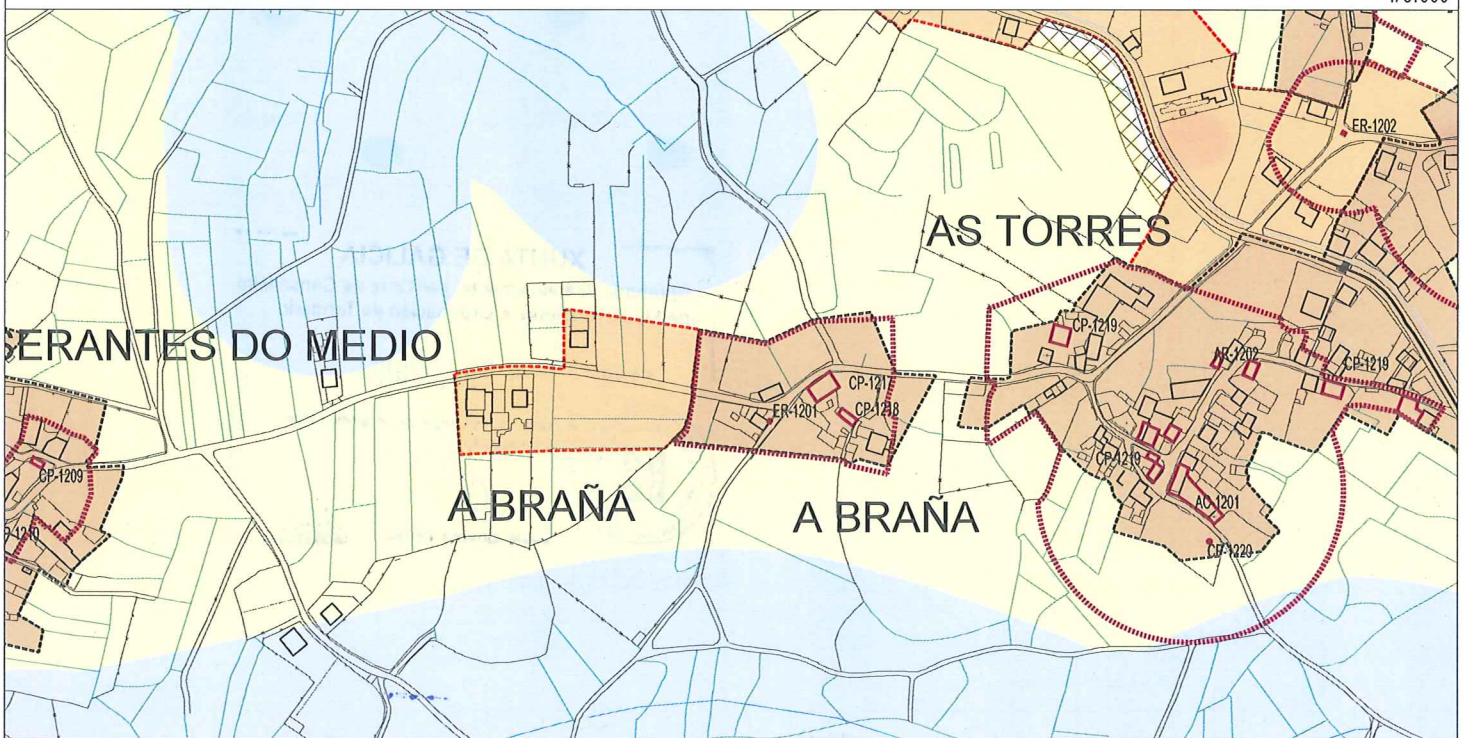

CONTORNO DE PROTECCIÓN	ELEMENTO CATALOGADO				COORDENADAS UTM-HUSO 29N X:	Y:	
SOLO URBANO SU-C	SOLO URBANIZABLE DISPOSICIÓN TRANSITORIA 13ª SUR-T	SOLO NÚCLEO RURAL COMPLEXO NR-HT/C		SOLO RÚSTICO DE PROTECCIÓN FORESTAL SR-PF	SOLO RÚSTICO DE PROTECCIÓN PATRIMONIAL SR-PP	SOLO RÚSTICO DE PROTECCIÓN PAISAXÍSTICA SR-PX	
SOLO URBANO NON CONSOLIDADO SU-NC	SOLO NÚCLEO RURAL HISTÓRICO-TRADICIONAL NR-HT	SOLO RÚSTICO DE PROTECCIÓN ORDINARIA SR-PO		SOLO RÚSTICO DE PROTECCIÓN DE COSTAS SR-PC	SOLO RÚSTICO DE PROTECCIÓN DE INFRAESTRUCTURAS SR-PI	ACTUACIÓN INTEGRAL EN SOLO DE NÚCLEO RURAL	
SOLO URBANIZABLE DELIMITADO SUR-D	SOLO NÚCLEO RURAL COMÚN NR-C	SOLO RÚSTICO DE PROTECCIÓN AGROPECUARIA SR-PA		SOLO RÚSTICO DE PROTECCIÓN DAS AUGAS SR-PR	SOLO RÚSTICO DE PROTECCIÓN DE ESPAZOS NATURAIS SR-PN	PLAN ESPECIAL DE DOTACIÓNS E ESPAZOS LIBRES DO LITORAL (PE)	

CLASE DE ELEMENTO	TIPOLOXÍA	CLAVE DE IDENTIFICACIÓN
ARQUITECTURA	CONSTRUCIÓN POPULAR	**CP-1217**



APROBADO PROVISIONALMENTE
POLO PLENO
En sesión de data,
18 NOV 2015
O SECRETARIO
CONCELLO DE CARBALLO

DENOMINACIÓN:	PARROQUIA:	NÚCLEO:	LUGAR:
CASA NA BRAÑA Nº 1	**OZA (SAN BREIXO)**	**A BRAÑA**	

ADSCRICIÓN/ ESTILO

COORDENADAS:
UTM X = 524086 Y = 4788904

DESCRICIÓN

Edificación de planta rectangular de dúas alturas e cuberta a dúas augas. Gran volume no que destaca a grande lonxitude do lado mais curto. Edificación moi maciza con poucos ocos para o seu volume, especialmente en planta baixa. Muros de cachotería agás esquinais, recercados e peitorís de cantería. Edificacións auxiliares entre as que destaca un grande hórreo de tipo bergantiñán.

CATEGORÍA	TITULARIDADE	NIVEL DE PROTECCIÓN	ESTADO DE CONSERVACIÓN	USO
INVENTARIADO	PRIVADA	ESTRUTURAL	BO	VIVENDA

CLASE DE SOLO	ORDENANZA DE APLICACIÓN
SOLO DE NÚCLEO RURAL HISTÓRICO-TRADICIONAL	

OBSERVACIÓNS

XUNTA DE GALICIA
Aprobado definitivamente por Orde da Conselleira de Medio Ambiente e Ordenación do Territorio
de data - 4 FEB. 2016
A xefa de servizo de Planificación Urbanística III
Lucía Linares Yáñez

ELEMENTOS A PROTEXER

TORNACHOIVAS, LINTEIS, FORMACIÓN DE OCOS.

MELLORAS NECESARIAS

OBRAS PROHIBIDAS	OBRAS PERMITIDAS
As derivadas do seu nivel de protección	As derivadas do seu nivel de protección

PLAN XERAL DE ORDENACIÓN MUNICIPAL
CONCELLO DE CARBALLO

CATÁLOGO DE ELEMENTOS A PROTEXER OU RECUPERAR

DENOMINACIÓN	CLAVE DE IDENTIFICACIÓN	PLANO P.X.O.M.
HÓRREO NA BRAÑA Nº 1	CP-1218	C-04

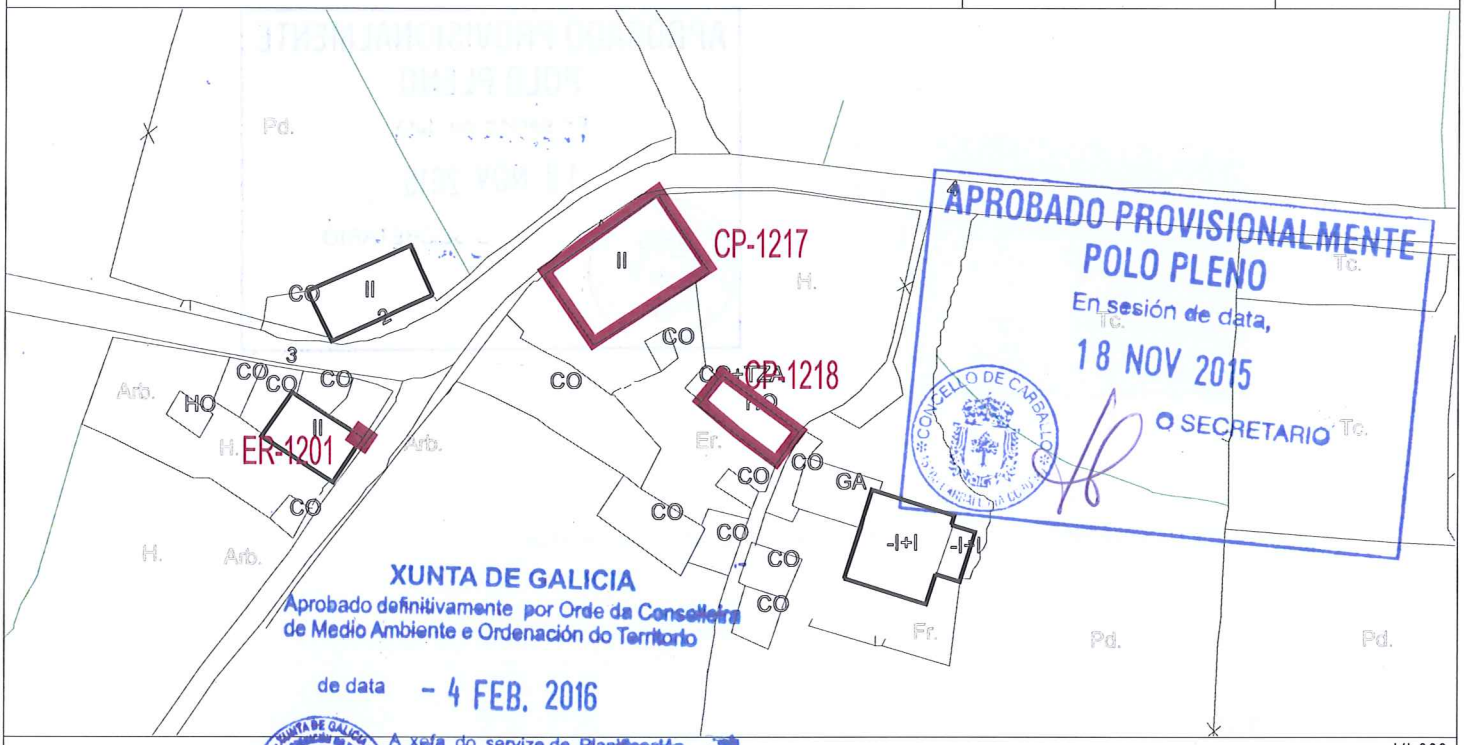

1/1.000

1/5.000

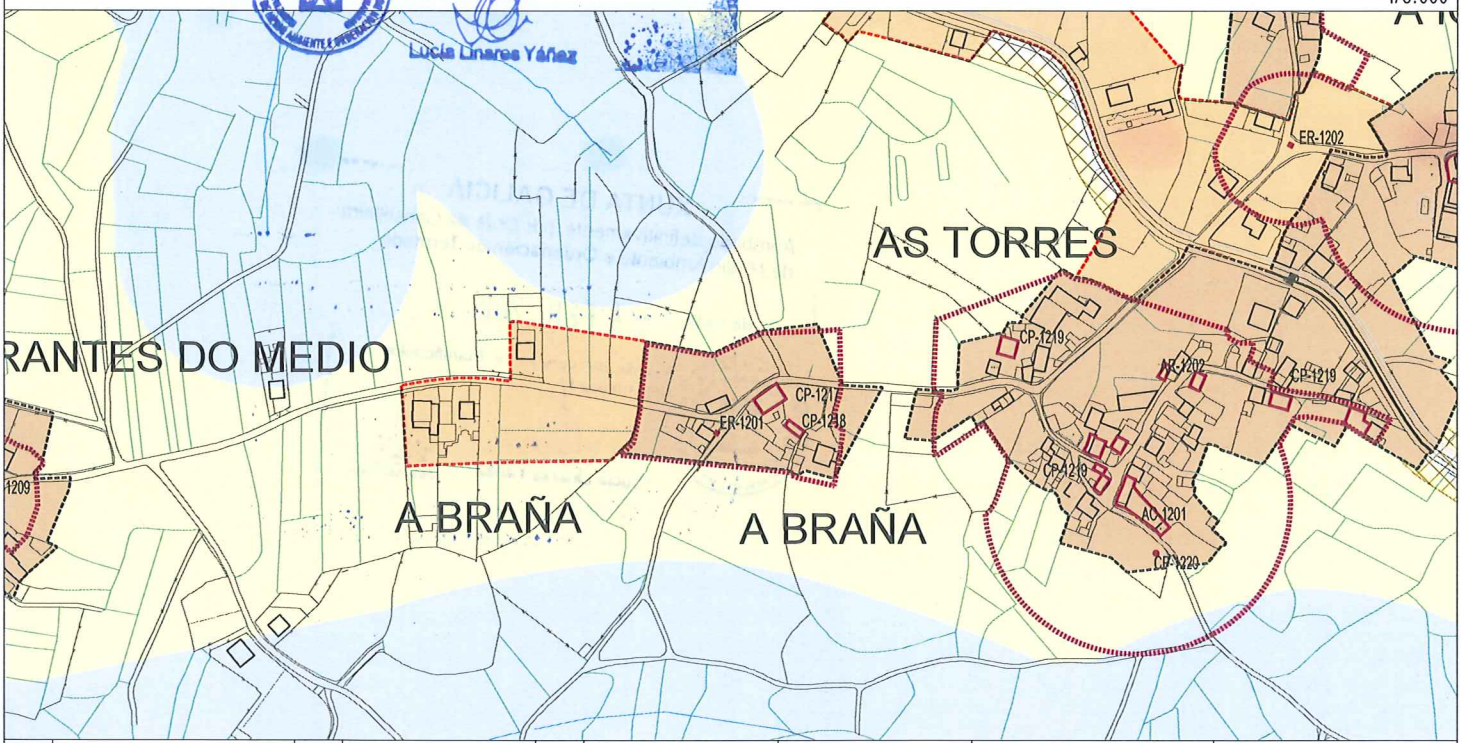

CONTORNO DE PROTECCIÓN	ELEMENTO CATALOGADO				COORDENADAS UTM-HUSO 29N X: X:	Y: Y:	
SOLO URBANO SU-C	SOLO URBANIZABLE DISPOSICIÓN TRANSITORIA 13ª SUR-T	SOLO NÚCLEO RURAL COMPLEXO NR-HT/C		SOLO RÚSTICO DE PROTECCIÓN FORESTAL SR-PF	SOLO RÚSTICO DE PROTECCIÓN PATRIMONIAL SR-PP	SOLO RÚSTICO DE PROTECCIÓN PAISAXÍSTICA SR-PX	
SOLO URBANO NON CONSOLIDADO SU-NC	SOLO NÚCLEO RURAL HISTÓRICO-TRADICIONAL NR-HT	SOLO RÚSTICO DE PROTECCIÓN ORDINARIA SR-PO		SOLO RÚSTICO DE PROTECCIÓN DE COSTAS SR-PC	SOLO RÚSTICO DE PROTECCIÓN DE INFRAESTRUCTURAS SR-PI	ACTUACIÓN INTEGRAL EN SOLO DE NÚCLEO RURAL	
SOLO URBANIZABLE DELIMITADO SUR-D	SOLO NÚCLEO RURAL COMÚN NR-C	SOLO RÚSTICO DE PROTECCIÓN AGROPECUARIA SR-PA		SOLO RÚSTICO DE PROTECCIÓN DAS AUGAS SR-PR	SOLO RÚSTICO DE PROTECCIÓN DE ESPAZOS NATURAIS SR-PN	PLAN ESPECIAL DE DOTACIÓNS E ESPAZOS LIBRES DO LITORAL (PE)	

CLASE DE ELEMENTO
ARQUITECTURA

TIPOLOXÍA
CONSTRUCIÓN POPULAR

CLAVE DE IDENTIFICACIÓN
CP-1218



APROBADO PROVISIONALMENTE
POLO PLENO
En sesión de data,
18 NOV 2015
O SECRETARIO
CONCELLO DE CARBALLO

DENOMINACIÓN:	PARROQUIA:	NÚCLEO:	LUGAR:
HÓRREO NA BRAÑA Nº 1	**OZA (SAN BREIXO)**	**A BRAÑA**	

ADSCRICIÓN/ ESTILO

COORDENADAS:
UTM X = 524086 Y = 4788904

DESCRICIÓN
Hórreo de grandes dimensións de estilo Bergantiñán

CATEGORÍA	TITULARIDADE	NIVEL DE PROTECCIÓN	ESTADO DE CONSERVACIÓN	USO
INCLUIDO NO CATÁLOGO	PRIVADA	ESTRUTURAL	BO	HÓRREO

CLASE DE SOLO
SOLO DE NÚCLEO RURAL HISTÓRICO-TRADICIONAL

ORDENANZA DE APLICACIÓN

OBSERVACIÓNS

XUNTA DE GALICIA
Aprobado definitivamente por Orde da Conselleira de Medio Ambiente e Ordenación do Territorio
de data - 4 FEB. 2016
A xefa de servizo de Planificación Urbanística III
Lucía Linares Yáñez

ELEMENTOS A PROTEXER

MELLORAS NECESARIAS

OBRAS PROHIBIDAS	OBRAS PERMITIDAS
As derivadas do seu nivel de protección	As derivadas do seu nivel de protección

PLAN XERAL DE ORDENACIÓN MUNICIPAL
CONCELLO DE CARBALLO

CATÁLOGO DE ELEMENTOS A PROTEXER OU RECUPERAR

DENOMINACIÓN	CLAVE DE IDENTIFICACIÓN	PLANO P.X.O.M.
CASAS NAS TORRES	CP-1219	C-04

XUNTA DE GALICIA
Aprobado definitivamente por Orde da Consellería de Medio Ambiente e Ordenación do Territorio
de data - 4 FEB. 2016
A xefa de servizo de Planificación Urbanística III
Lucía Linares Yáñez

APROBADO PROVISIONALMENTE POLO PLENO
En sesión de data,
18 NOV 2015
O SECRETARIO

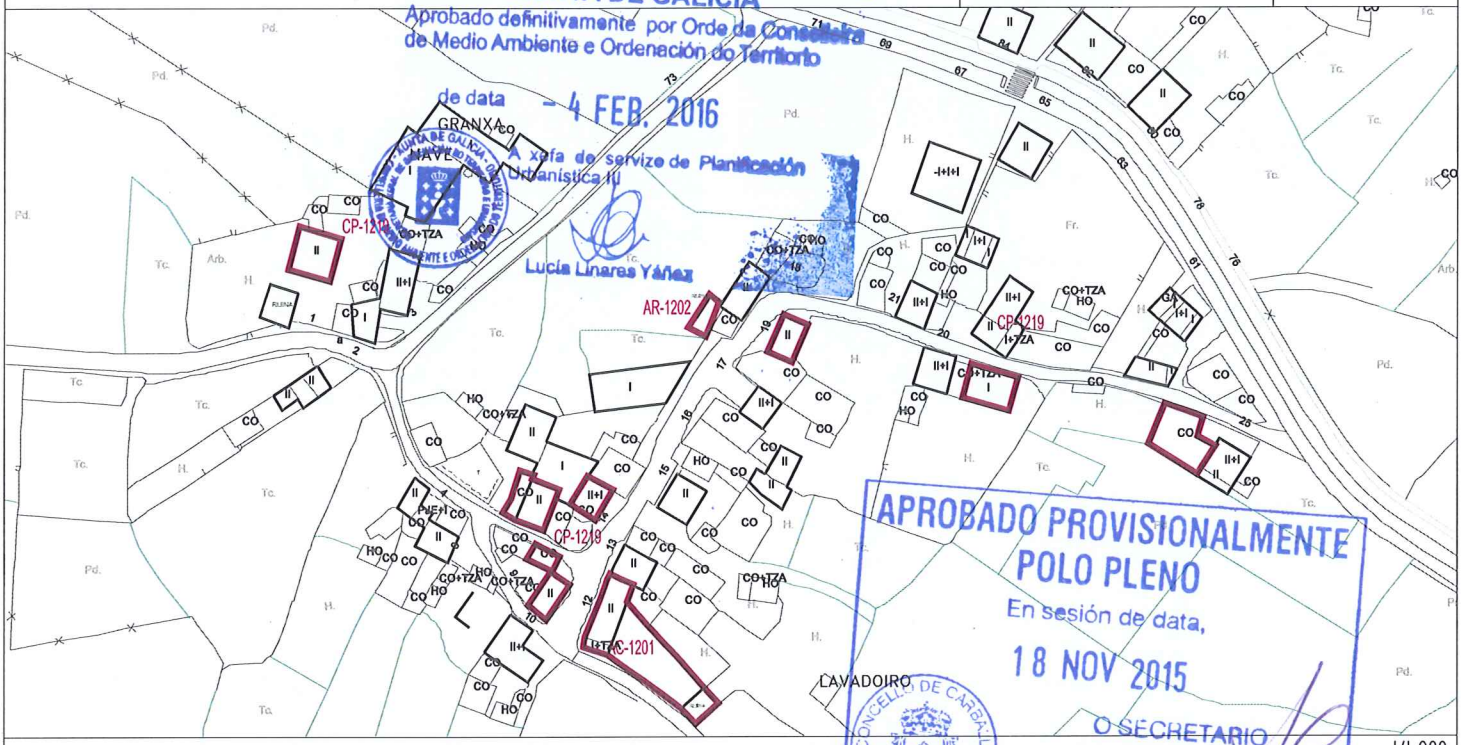

1/1.000

1/5.000

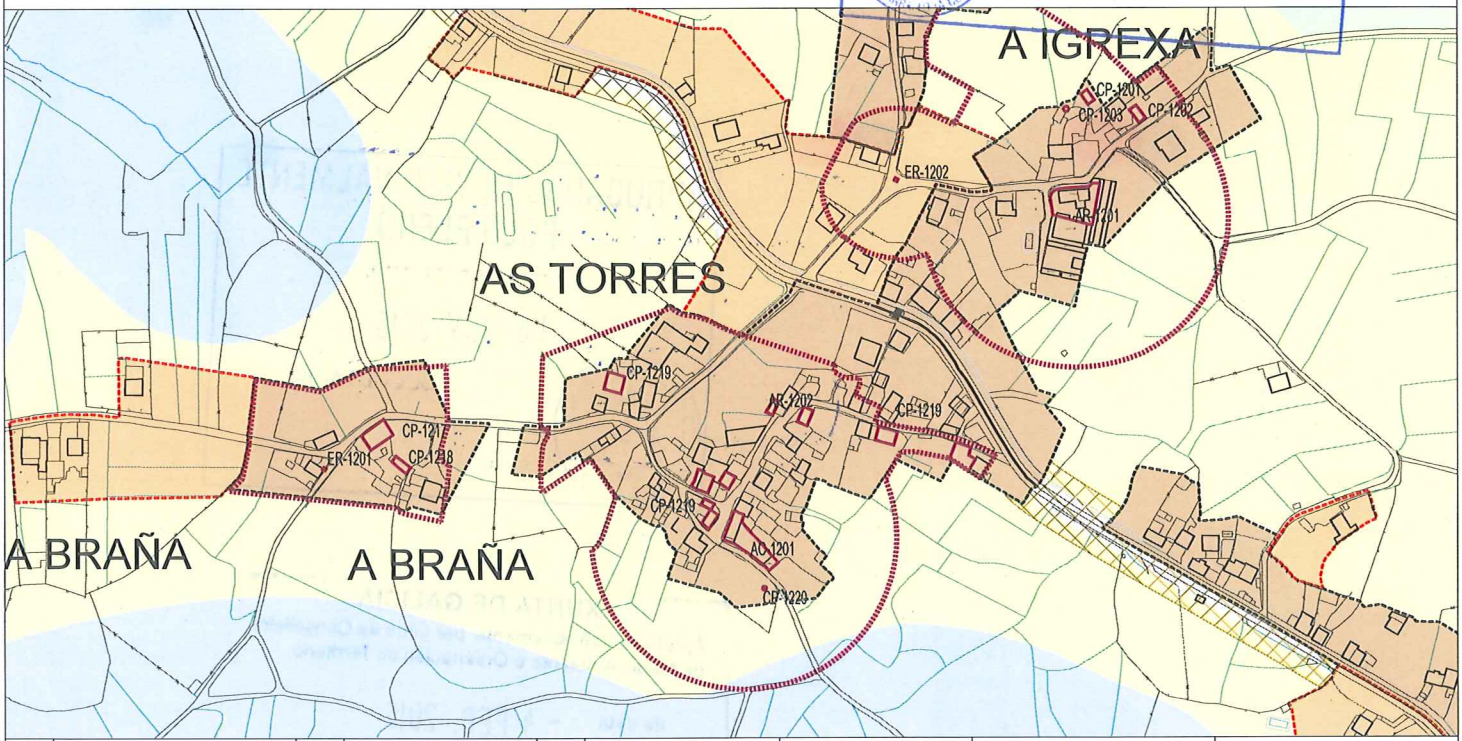

CONTORNO DE PROTECCIÓN	ELEMENTO CATALOGADO				COORDENADAS UTM-HUSO 29N X: X:	Y: Y:	
SOLO URBANO SU-C	SOLO URBANIZABLE DISPOSICIÓN TRANSITORIA 13ª SUR-T	SOLO NÚCLEO RURAL COMPLEXO NR-HT/C		SOLO RÚSTICO DE PROTECCIÓN FORESTAL SR-PF	SOLO RÚSTICO DE PROTECCIÓN PATRIMONIAL SR-PP	SOLO RÚSTICO DE PROTECCIÓN PAISAXÍSTICA SR-PX	
SOLO URBANO NON CONSOLIDADO SU-NC	SOLO NÚCLEO RURAL HISTÓRICO-TRADICIONAL NR-HT	SOLO RÚSTICO DE PROTECCIÓN ORDINARIA SR-PO		SOLO RÚSTICO DE PROTECCIÓN DE COSTAS SR-PC	SOLO RÚSTICO DE PROTECCIÓN DE INFRAESTRUCTURAS SR-PI	ACTUACIÓN INTEGRAL EN SOLO DE NÚCLEO RURAL	
SOLO URBANIZABLE DELIMITADO SUR-D	SOLO NÚCLEO RURAL COMÚN NR-C	SOLO RÚSTICO DE PROTECCIÓN AGROPECUARIA SR-PA		SOLO RÚSTICO DE PROTECCIÓN DAS AUGAS SR-PR	SOLO RÚSTICO DE PROTECCIÓN DE ESPAZOS NATURAIS SR-PN	PLAN ESPECIAL DE DOTACIÓNS E ESPAZOS LIBRES DO LITORAL (PE)	

CLASE DE ELEMENTO	TIPOLOXÍA	CLAVE DE IDENTIFICACIÓN
ARQUITECTURA	CONSTRUCIÓN POPULAR	**CP-1219**





DENOMINACIÓN:	PARROQUIA:	NÚCLEO:	LUGAR:
CASAS NAS TORRES	**OZA (SAN BREIXO)**	**AS TORRES**	

ADSCRICIÓN/ ESTILO

COORDENADAS:
UTM X = 524232 Y = 4788925

DESCRICIÓN

Antigas casas e edificacións adxectivas de cachotería, e con cuberta de tella do país. Posúen boa cantería nos esquinais e linteis.

CATEGORÍA	TITULARIDADE	NIVEL DE PROTECCIÓN	ESTADO DE CONSERVACIÓN	USO
INVENTARIADO	PRIVADA	AMBIENTAL	REGULAR	VIVENDA

CLASE DE SOLO

SOLO DE NÚCLEO RURAL HISTÓRICO-TRADICIONAL

ORDENANZA DE APLICACIÓN

OBSERVACIÓNS

ELEMENTOS A PROTEXER

RECERCADO DE OCOS, CARPINTERÍAS.

MELLORAS NECESARIAS

APROBADO PROVISIONALMENTE
POLO PLENO
En sesión de data,
18 NOV 2015
CONCELLO DE CARBALLO
O SECRETARIO

OBRAS PROHIBIDAS	OBRAS PERMITIDAS
As derivadas do seu nivel de protección	As derivadas do seu nivel de protección

XUNTA DE GALICIA
Aprobado definitivamente por Orde da Conselleira de Medio Ambiente e Ordenación do Territorio
de data - 4 FEB. 2016
A xefa do servizo de Planificación Urbanística III
Lucía Linares Yáñez

PLAN XERAL DE ORDENACIÓN MUNICIPAL
CONCELLO DE CARBALLO

CATÁLOGO DE ELEMENTOS A PROTEXER OU RECUPERAR

DENOMINACIÓN	CLAVE DE IDENTIFICACIÓN	PLANO P.X.O.M.
FONTE-LAVADOIRO NAS TORRES	CP-1220	C-04



1/1.000

1/5.000

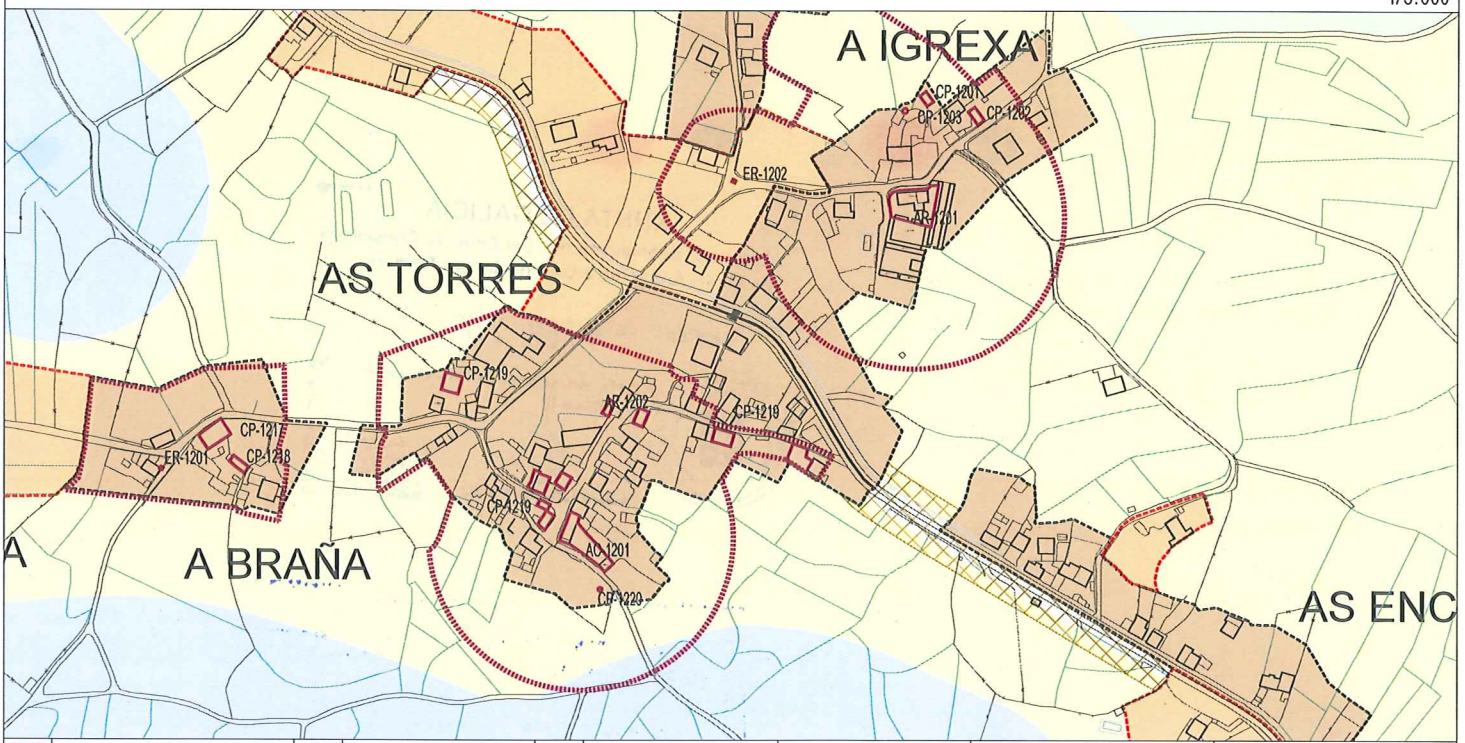

CONTORNO DE PROTECCIÓN	ELEMENTO CATALOGADO				COORDENADAS UTM-HUSO 29N X: X:	Y: Y:	
SOLO URBANO SU-C	SOLO URBANIZABLE DISPOSICIÓN TRANSITORIA 13ª SUR-T	SOLO NÚCLEO RURAL COMPLEXO NR-HT/C		SOLO RÚSTICO DE PROTECCIÓN FORESTAL SR-PF	SOLO RÚSTICO DE PROTECCIÓN PATRIMONIAL SR-PP	SOLO RÚSTICO DE PROTECCIÓN PAISAXÍSTICA SR-PX	
SOLO URBANO NON CONSOLIDADO SU-NC	SOLO NÚCLEO RURAL HISTÓRICO-TRADICIONAL NR-HT	SOLO RÚSTICO DE PROTECCIÓN ORDINARIA SR-PO		SOLO RÚSTICO DE PROTECCIÓN DE COSTAS SR-PC	SOLO RÚSTICO DE PROTECCIÓN DE INFRAESTRUCTURAS SR-PI	ACTUACIÓN INTEGRAL EN SOLO DE NÚCLEO RURAL	
SOLO URBANIZABLE DELIMITADO SUR-D	SOLO NÚCLEO RURAL COMÚN NR-C	SOLO RÚSTICO DE PROTECCIÓN AGROPECUARIA SR-PA		SOLO RÚSTICO DE PROTECCIÓN DAS AUGAS SR-PR	SOLO RÚSTICO DE PROTECCIÓN DE ESPAZOS NATURAIS SR-PN	PLAN ESPECIAL DE DOTACIÓNS E ESPAZOS LIBRES DO LITORAL (PE)	

CLASE DE ELEMENTO
ARQUITECTURA

TIPOLOXÍA
CONSTRUCIÓN POPULAR

CLAVE DE IDENTIFICACIÓN
CP-1220



APROBADO PROVISIONALMENTE POLO PLENO
En sesión de data,
18 NOV 2015
O SECRETARIO

DENOMINACIÓN:	PARROQUIA:	NÚCLEO:	LUGAR:
FONTE-LAVADOIRO NAS TORRES	**OZA (SAN BREIXO)**	**AS TORRES**	

ADSCRICIÓN/ ESTILO

COORDENADAS:
UTM X = 524338 Y = 4788806

DESCRICIÓN
Lavadoiro de pedra semioculto pola herba.

CATEGORÍA	TITULARIDADE	NIVEL DE PROTECCIÓN	ESTADO DE CONSERVACIÓN	USO
INVENTARIADO	PRIVADA	AMBIENTAL	BO	FONTE

CLASE DE SOLO
SOLO DE NÚCLEO RURAL HISTÓRICO-TRADICIONAL

ORDENANZA DE APLICACIÓN

OBSERVACIÓNS

XUNTA DE GALICIA
Aprobado definitivamente por Orde da Conselleira de Medio Ambiente e Ordenación do Territorio
de data - 4 FEB. 2016
A xefa do servizo de Planificación Urbanística (II)
Lucía Linares Yáñez

ELEMENTOS A PROTEXER

MELLORAS NECESARIAS

OBRAS PROHIBIDAS	OBRAS PERMITIDAS
As derivadas do seu nivel de protección	As derivadas do seu nivel de protección

PLAN XERAL DE ORDENACIÓN MUNICIPAL
CONCELLO DE CARBALLO

CATÁLOGO DE ELEMENTOS A PROTEXER OU RECUPERAR

DENOMINACIÓN	CLAVE DE IDENTIFICACIÓN	PLANO P.X.O.M.
CRUZ NA BRAÑA	ER-1201	C-04

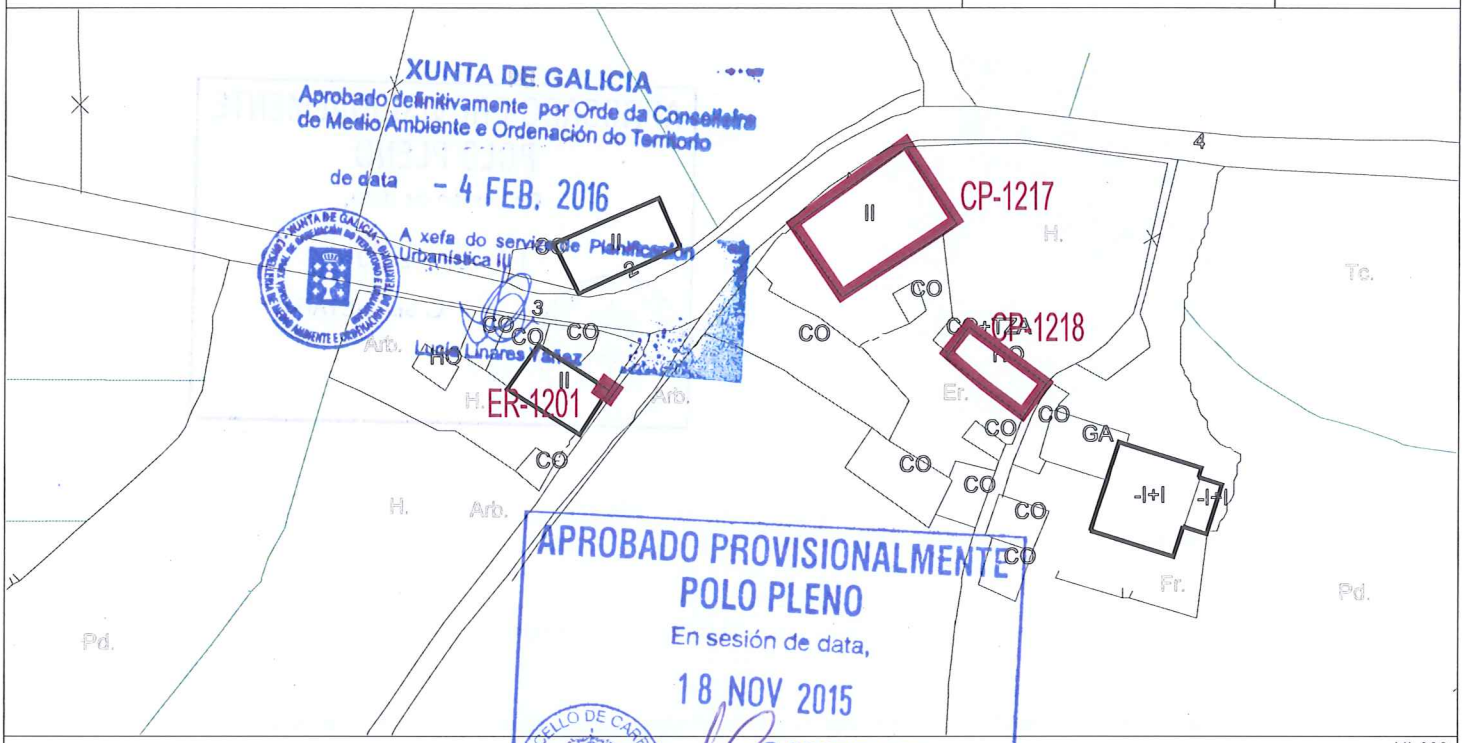

I/1.000

I/5.000

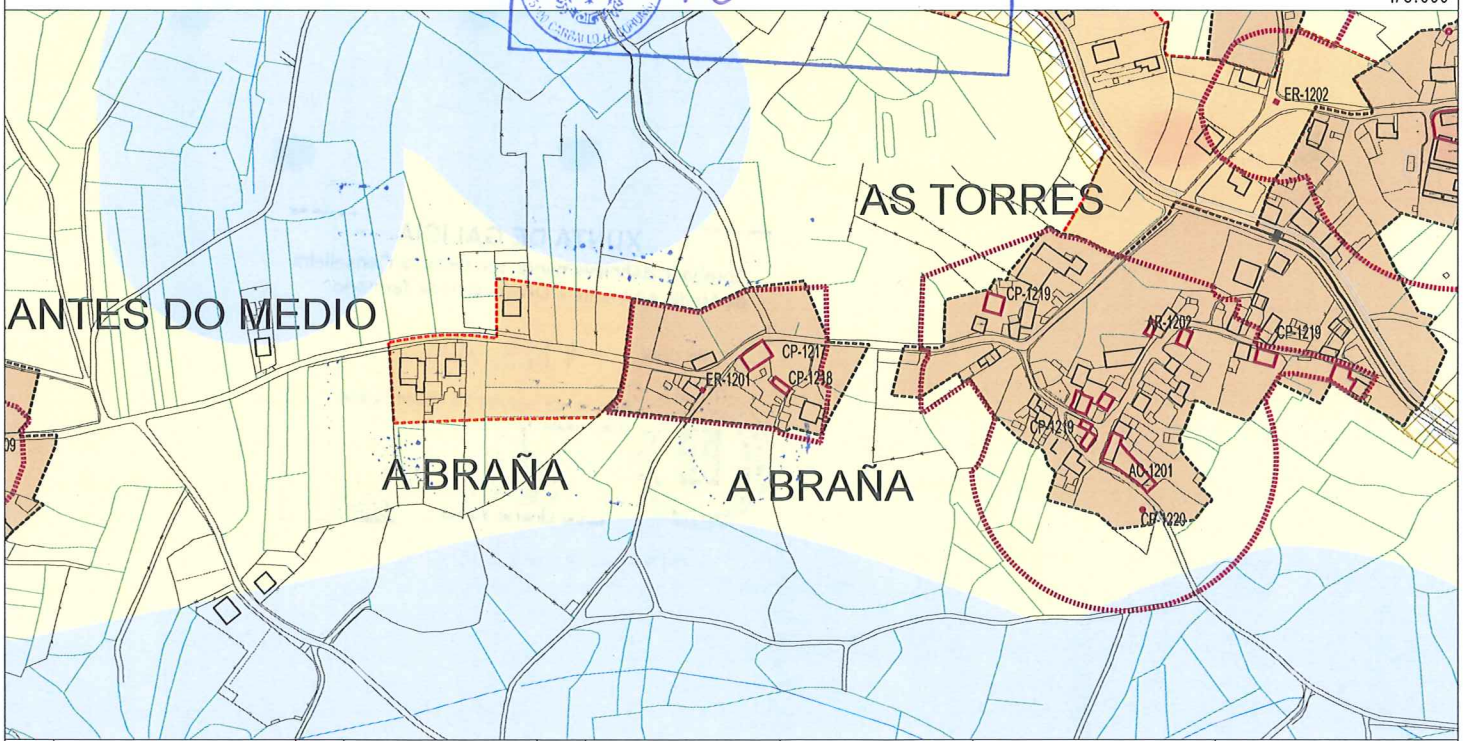

CONTORNO DE PROTECCIÓN	ELEMENTO CATALOGADO			COORDENADAS UTM-HUSO 29N X: X:		Y: Y:	
SOLO URBANO SU-C	SOLO URBANIZABLE DISPOSICIÓN TRANSITORIA 13ª SUR-T	SOLO NÚCLEO RURAL COMPLEXO NR-HT/C	SOLO RÚSTICO DE PROTECCIÓN FORESTAL SR-PF	SOLO RÚSTICO DE PROTECCIÓN PATRIMONIAL SR-PP	SOLO RÚSTICO DE PROTECCIÓN PAISAXÍSTICA SR-PX		
SOLO URBANO NON CONSOLIDADO SU-NC	SOLO NÚCLEO RURAL HISTÓRICO-TRADICIONAL NR-HT	SOLO RÚSTICO DE PROTECCIÓN ORDINARIA SR-PO	SOLO RÚSTICO DE PROTECCIÓN DE COSTAS SR-PC	SOLO RÚSTICO DE PROTECCIÓN DE INFRAESTRUCTURAS SR-PI	ACTUACIÓN INTEGRAL EN SOLO DE NÚCLEO RURAL		
SOLO URBANIZABLE DELIMITADO SUR-D	SOLO NÚCLEO RURAL COMÚN NR-C	SOLO RÚSTICO DE PROTECCIÓN AGROPECUARIA SR-PA	SOLO RÚSTICO DE PROTECCIÓN DAS AUGAS SR-PR	SOLO RÚSTICO DE PROTECCIÓN DE ESPAZOS NATURAIS SR-PN	PLAN ESPECIAL DE DOTACIÓNS E ESPAZOS LIBRES DO LITORAL (PE)		

CLASE DE ELEMENTO	TIPOLOXÍA	CLAVE DE IDENTIFICACIÓN
ARQUITECTURA	ELEMENTO RELIXIOSO	**ER-1201**



APROBADO PROVISIONALMENTE
POLO PLENO
En sesión de data,
18 NOV 2015
O SECRETARIO
CONCELLO DE CARBALLO

DENOMINACIÓN:	PARROQUIA:	NÚCLEO:	LUGAR:
CRUZ NA BRAÑA	**OZA (SAN BREIXO)**	**A BRAÑA**	

ADSCRICIÓN/ ESTILO	COORDENADAS: UTM X = 524050 Y = 4788890
ARQUITECTURA POPULAR	

DESCRICIÓN

Cruz illada situada ó borde do camiño, probablemente dalgún outro elemento arquitectónico, que presente relevo labrado Sobre unha das súas caras.
Referencia visual no entorno no núcleo, pouco valorada pola construción de peches adxacentes de escaso valor cualitativo.

CATEGORÍA	TITULARIDADE	NIVEL DE PROTECCIÓN	ESTADO DE CONSERVACIÓN	USO
INVENTARIADO	PRIVADO	INTEGRAL	BO	SEN USO

CLASE DE SOLO	ORDENANZA DE APLICACIÓN
SOLO DE NÚCLEO RURAL HISTÓRICO-TRADICIONAL	

OBSERVACIÓNS

XUNTA DE GALICIA
Aprobado definitivamente por Orde da Conselleira de Medio Ambiente e Ordenación do Territorio
de data - 4 FEB. 2016
A xefa de servizo de Planificación Urbanística III
Lucía Linares Yáñez

ELEMENTOS A PROTEXER

MELLORAS NECESARIAS

OBRAS PROHIBIDAS	OBRAS PERMITIDAS
As derivadas do seu nivel de protección	As derivadas do seu nivel de protección

PLAN XERAL DE ORDENACIÓN MUNICIPAL
CONCELLO DE CARBALLO

CATÁLOGO DE ELEMENTOS A PROTEXER OU RECUPERAR

DENOMINACIÓN	CLAVE DE IDENTIFICACIÓN	PLANO P.X.O.M.
PETO DE ÁNIMAS NA IGREXA	ER-1202	C-04

APROBADO PROVISIONALMENTE POLO PLENO
En sesión de data, 18 NOV 2015
O SECRETARIO

XUNTA DE GALICIA
Aprobado definitivamente por Orde da Conselleira de Medio Ambiente e Ordenación do Territorio
de data - 4 FEB. 2016
A xefa do servizo de Planificación Urbanística III
Lucía Linares Yáñez



1/1.000

1/5.000

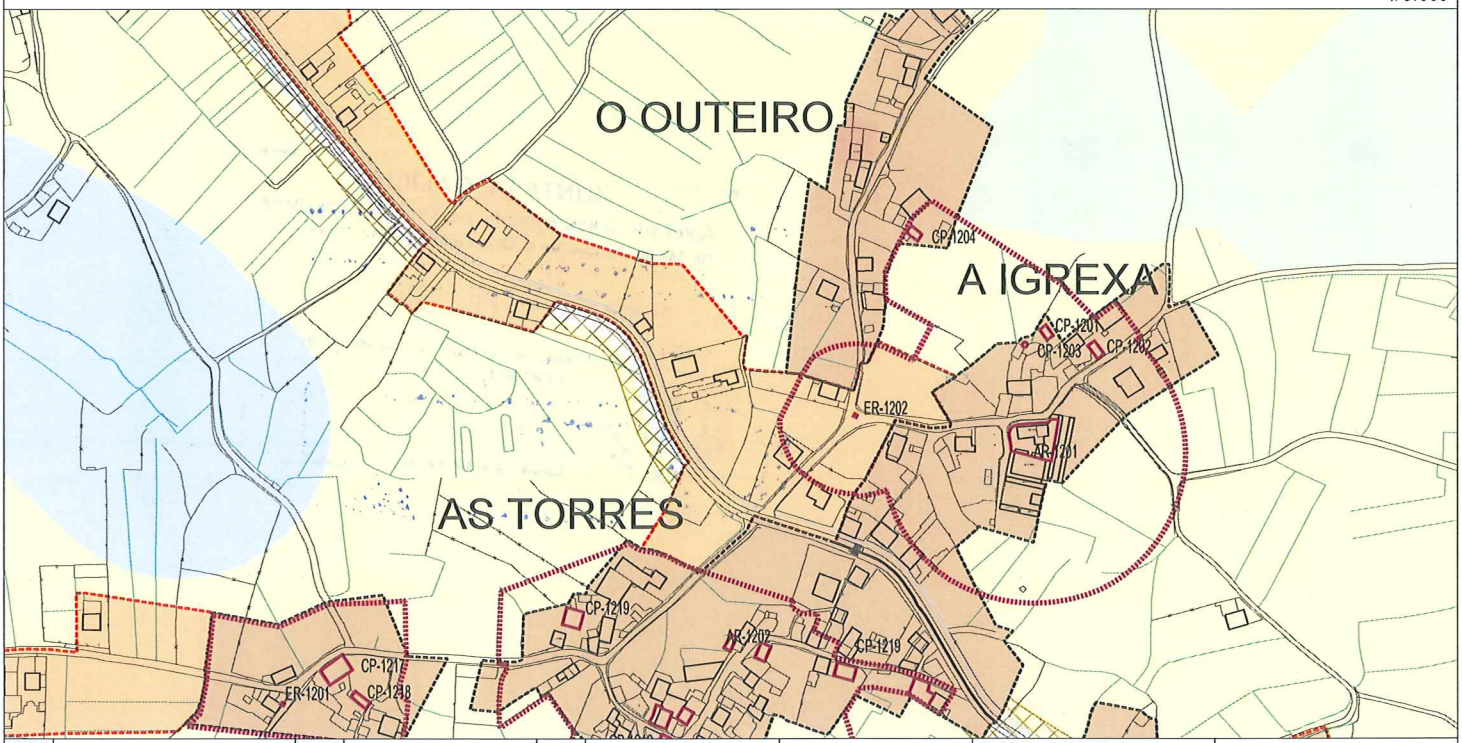

CONTORNO DE PROTECCIÓN	ELEMENTO CATALOGADO				COORDENADAS UTM-HUSO 29N X: X:	Y: Y:	
SOLO URBANO SU-C	SOLO URBANIZABLE DISPOSICIÓN TRANSITORIA 13ª SUR-T	SOLO NÚCLEO RURAL COMPLEXO NR-HT/C		SOLO RÚSTICO DE PROTECCIÓN FORESTAL SR-PF	SOLO RÚSTICO DE PROTECCIÓN PATRIMONIAL SR-PP	SOLO RÚSTICO DE PROTECCIÓN PAISAXÍSTICA SR-PX	
SOLO URBANO NON CONSOLIDADO SU-NC	SOLO NÚCLEO RURAL HISTÓRICO-TRADICIONAL NR-HT	SOLO RÚSTICO DE PROTECCIÓN ORDINARIA SR-PO		SOLO RÚSTICO DE PROTECCIÓN DE COSTAS SR-PC	SOLO RÚSTICO DE PROTECCIÓN DE INFRAESTRUCTURAS SR-PI	ACTUACIÓN INTEGRAL EN SOLO DE NÚCLEO RURAL	
SOLO URBANIZABLE DELIMITADO SUR-D	SOLO NÚCLEO RURAL COMÚN NR-C	SOLO RÚSTICO DE PROTECCIÓN AGROPECUARIA SR-PA		SOLO RÚSTICO DE PROTECCIÓN DAS AUGAS SR-PR	SOLO RÚSTICO DE PROTECCIÓN DE ESPAZOS NATURAIS SR-PN	PLAN ESPECIAL DE DOTACIÓNS E ESPAZOS LIBRES DO LITORAL (PE)	

CLASE DE ELEMENTO	TIPOLOXÍA	CLAVE DE IDENTIFICACIÓN
ARQUITECTURA	ELEMENTO RELIXIOSO	**ER-1202**



APROBADO PROVISIONALMENTE
POLO PLENO
En sesión de data,
18 NOV 2015
O SECRETARIO
CONCELLO DE CARBALLO

DENOMINACIÓN:	PARROQUIA:	NÚCLEO:	LUGAR:
PETO DE ÁNIMAS NA IGREXA	**OZA (SAN BREIXO)**	**A IGREXA**	

ADSCRICIÓN/ ESTILO	COORDENADAS:		
ARQUITECTURA POPULAR	UTM	X = 524428	Y = 4789072

DESCRICIÓN

Con características singulares dentro de esta tipoloxía de elementos simbólicos habituais no arte popular, destacando polas súas calidades histórico-artísticas no conxunto municipal

CATEGORÍA	TITULARIDADE	NIVEL DE PROTECCIÓN	ESTADO DE CONSERVACIÓN	USO
INVENTARIADO	PRIVADO	INTEGRAL	REGULAR	SEN USO

CLASE DE SOLO	ORDENANZA DE APLICACIÓN
SOLO DE NÚCLEO RURAL COMÚN	

OBSERVACIÓNS

XUNTA DE GALICIA
Aprobado definitivamente por Orde da Conselleira de Medio Ambiente e Ordenación do Territorio
de data - 4 FEB. 2016
A xefa do servizo de Planificación Urbanística
Lucía Linares Yáñez

ELEMENTOS A PROTEXER

MELLORAS NECESARIAS

OBRAS PROHIBIDAS	OBRAS PERMITIDAS
As derivadas do seu nivel de protección	As derivadas do seu nivel de protección

XUNTA DE GALICIA
Aprobado definitivamente por Orde da Conselleira de Medio Ambiente e Ordenación do Territorio

de data - 4 FEB. 2016

A xefa do servizo de Planificación Urbanística III

Lucía Linares Yáñez

APROBADO PROVISIONALMENTE
POLO PLENO
En sesión de data,
18 NOV 2015
O SECRETARIO

CONCELLO DE CARBALLO

concello de CARBALLO

PARROQUIA DE RAZO

PLAN XERAL DE ORDENACIÓN MUNICIPAL
CONCELLO DE CARBALLO

CATÁLOGO DE ELEMENTOS A PROTEXER OU RECUPERAR

DENOMINACIÓN	CLAVE DE IDENTIFICACIÓN	PLANO P.X.O.M.
CASA REITORAL DE SAN MARTÍN DE RAZO	AC-1301	B-03

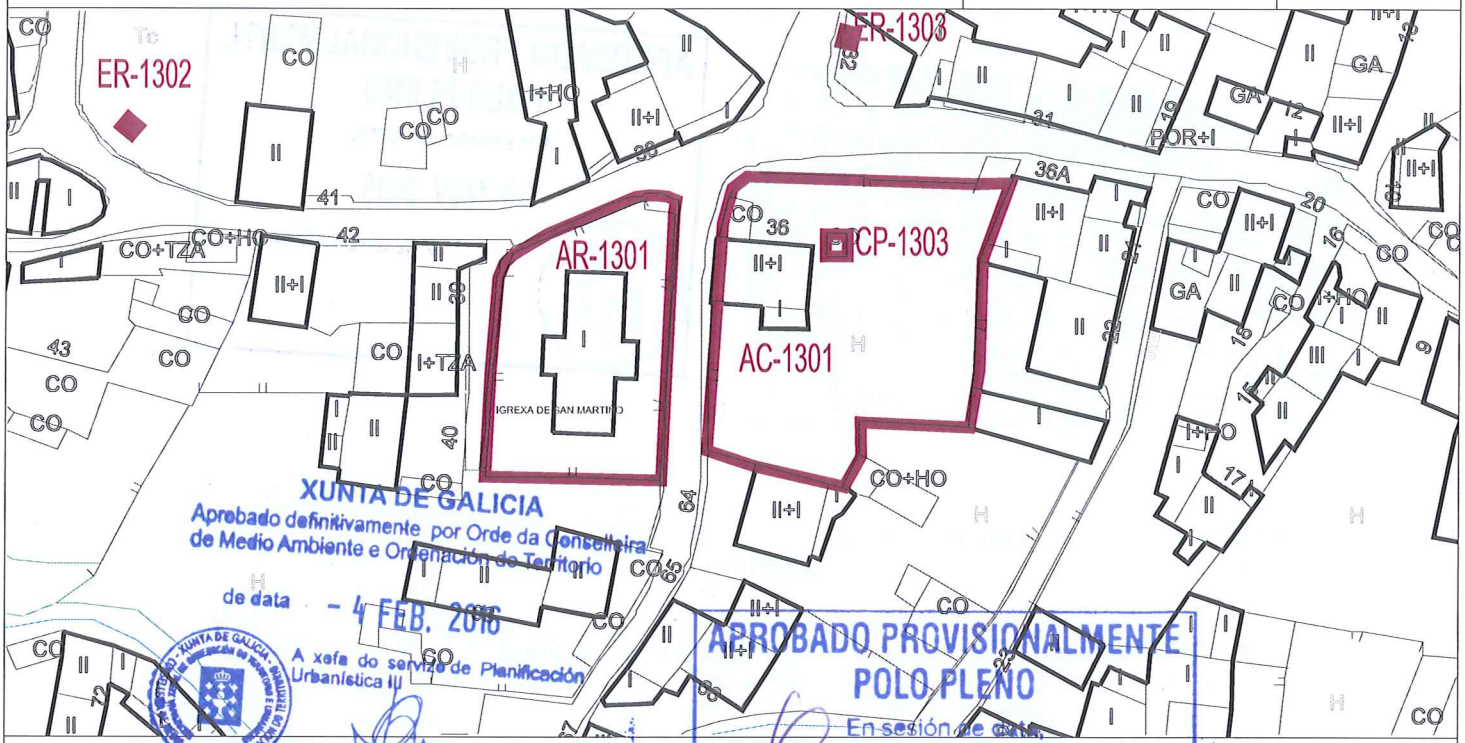

I/1.000

I/5.000

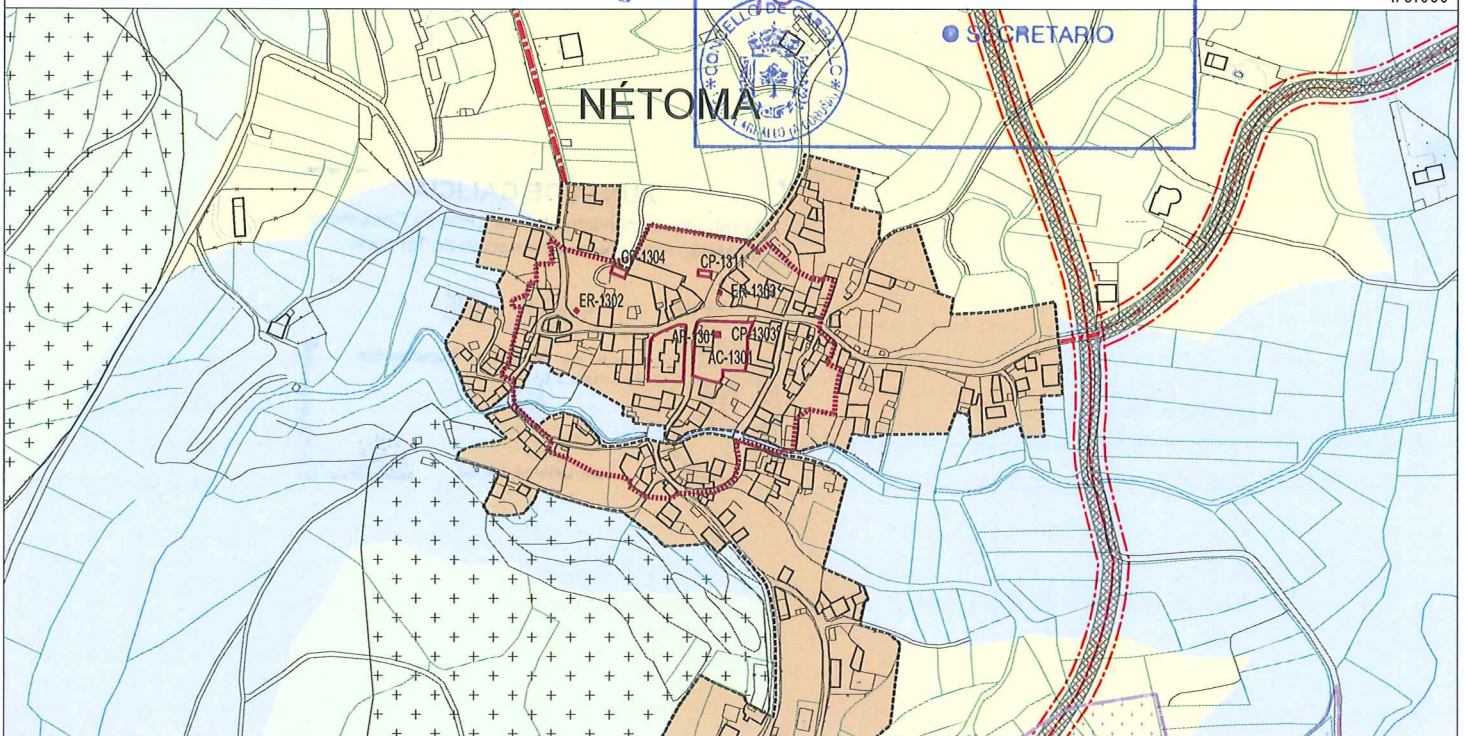

CONTORNO DE PROTECCIÓN	ELEMENTO CATALOGADO				COORDENADAS UTM-HUSO 29N X: X:	Y: Y:
SOLO URBANO SU-C	SOLO URBANIZABLE DISPOSICIÓN TRANSITORIA 13ª SUR-T	SOLO NÚCLEO RURAL COMPLEXO NR-HT/C		SOLO RÚSTICO DE PROTECCIÓN FORESTAL SR-PF	SOLO RÚSTICO DE PROTECCIÓN PATRIMONIAL SR-PP	SOLO RÚSTICO DE PROTECCIÓN PAISAXÍSTICA SR-PX
SOLO URBANO NON CONSOLIDADO SU-NC	SOLO NÚCLEO RURAL HISTÓRICO-TRADICIONAL NR-HT	SOLO RÚSTICO DE PROTECCIÓN ORDINARIA SR-PO		SOLO RÚSTICO DE PROTECCIÓN DE COSTAS SR-PC	SOLO RÚSTICO DE PROTECCIÓN DE INFRAESTRUCTURAS SR-PI	ACTUACIÓN INTEGRAL EN SOLO DE NÚCLEO RURAL
SOLO URBANIZABLE DELIMITADO SUR-D	SOLO NÚCLEO RURAL COMÚN NR-C	SOLO RÚSTICO DE PROTECCIÓN AGROPECUARIA SR-PA		SOLO RÚSTICO DE PROTECCIÓN DAS AUGAS SR-PR	SOLO RÚSTICO DE PROTECCIÓN DE ESPAZOS NATURAIS SR-PN	PLAN ESPECIAL DE DOTACIÓNS E ESPAZOS LIBRES DO LITORAL (PE)

CLASE DE ELEMENTO	TIPOLOXÍA	CLAVE DE IDENTIFICACIÓN
ARQUITECTURA	ARQUITECTURA CIVIL	**AC-1301**



APROBADO PROVISIONALMENTE
POLO PLENO
En sesión de data,
18 NOV 2015
O SECRETARIO
CONCELLO DE CARBALLO

DENOMINACIÓN:	PARROQUIA:	NÚCLEO:	LUGAR:
CASA REITORAL DE SAN MARTÍN DE RAZO	**RAZO (SAN MARTIÑO)**	**NÉTOMA**	

ADSCRICIÓN/ ESTILO	COORDENADAS: UTM	X = 523239	Y = 4791813
ARQUITECTURA POPULAR			

DESCRICIÓN

Edificio construído no ano 1955, de planta rectangular con baixo e andar. Cuberta a dúas augas con tella do país. Atópase unido ao recinto da igrexa por unha pasarela de formigón, á que se accede dende a planta primeira da vivenda.
No patio, ademais dos anexos, conta cunha edificación auxiliar de planta cadrada con contén o pozo e o pombal O pombal ten ficha propia CP-1303.

CATEGORÍA	TITULARIDADE	NIVEL DE PROTECCIÓN	ESTADO DE CONSERVACIÓN	USO
INVENTARIADO	PRIVADO	ESTRUTURAL	REGULAR	RESIDENCIAL

CLASE DE SOLO	ORDENANZA DE APLICACIÓN
SOLO DE NÚCLEO RURAL HISTÓRICO -TRADICIONAL	

XUNTA DE GALICIA
Aprobado definitivamente por Orde da Conselleira de Medio Ambiente e Ordenación do Territorio
de data - 4 FEB. 2016
A xefa de servizo de Planificación Urbanística III
Lucía Linares Yáñez

OBSERVACIÓNS

ELEMENTOS A PROTEXER

CARPINTERIAS DE MADEIRA

MELLORAS NECESARIAS

OBRAS PROHIBIDAS	OBRAS PERMITIDAS
As derivadas do seu nivel de protección	As derivadas do seu nivel de protección

PLAN XERAL DE ORDENACIÓN MUNICIPAL
CONCELLO DE CARBALLO

CATÁLOGO DE ELEMENTOS A PROTEXER OU RECUPERAR

DENOMINACIÓN	CLAVE DE IDENTIFICACIÓN	PLANO P.X.O.M.
IGRREXA DE RAZO(PARROQUIAL DE SAN MARTIÑO)	AR-1301	B-03

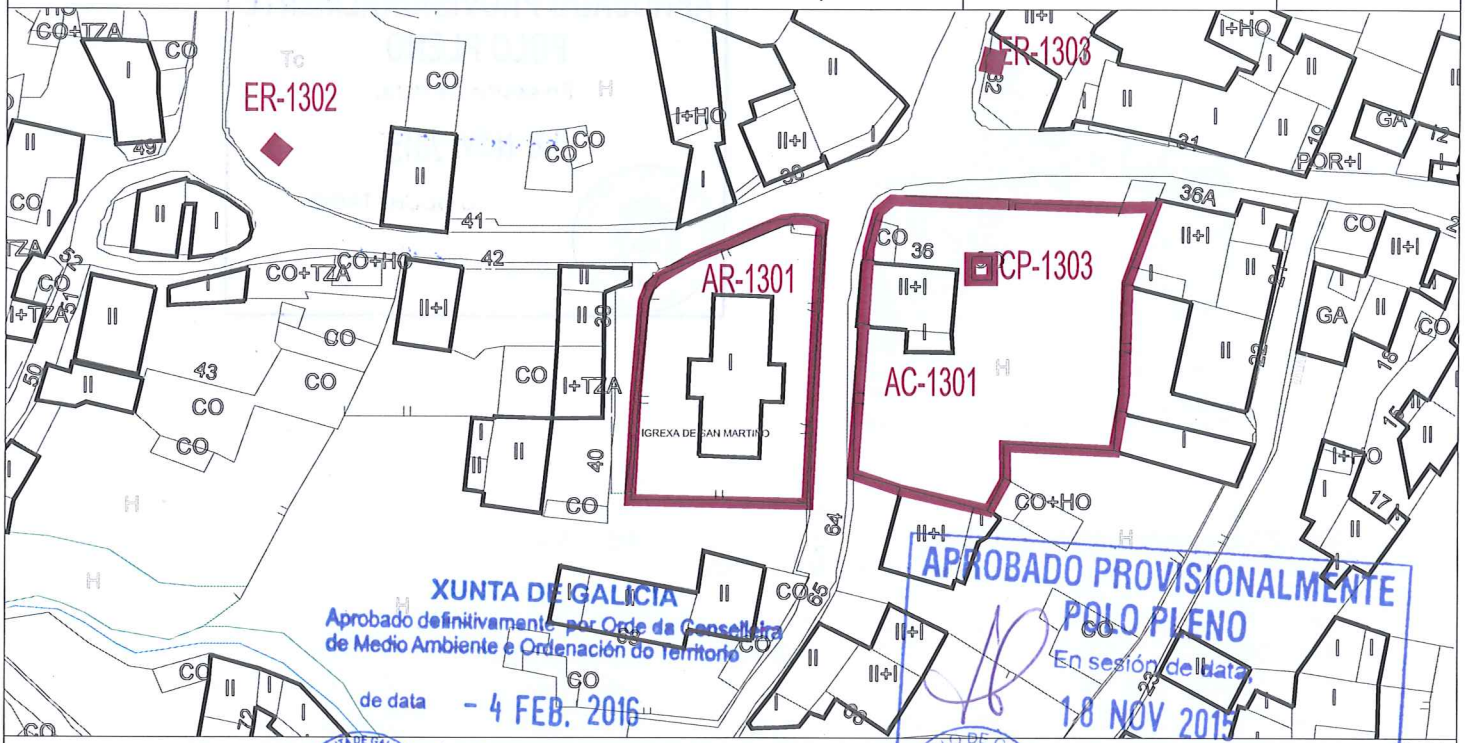

1/1.000

1/5.000

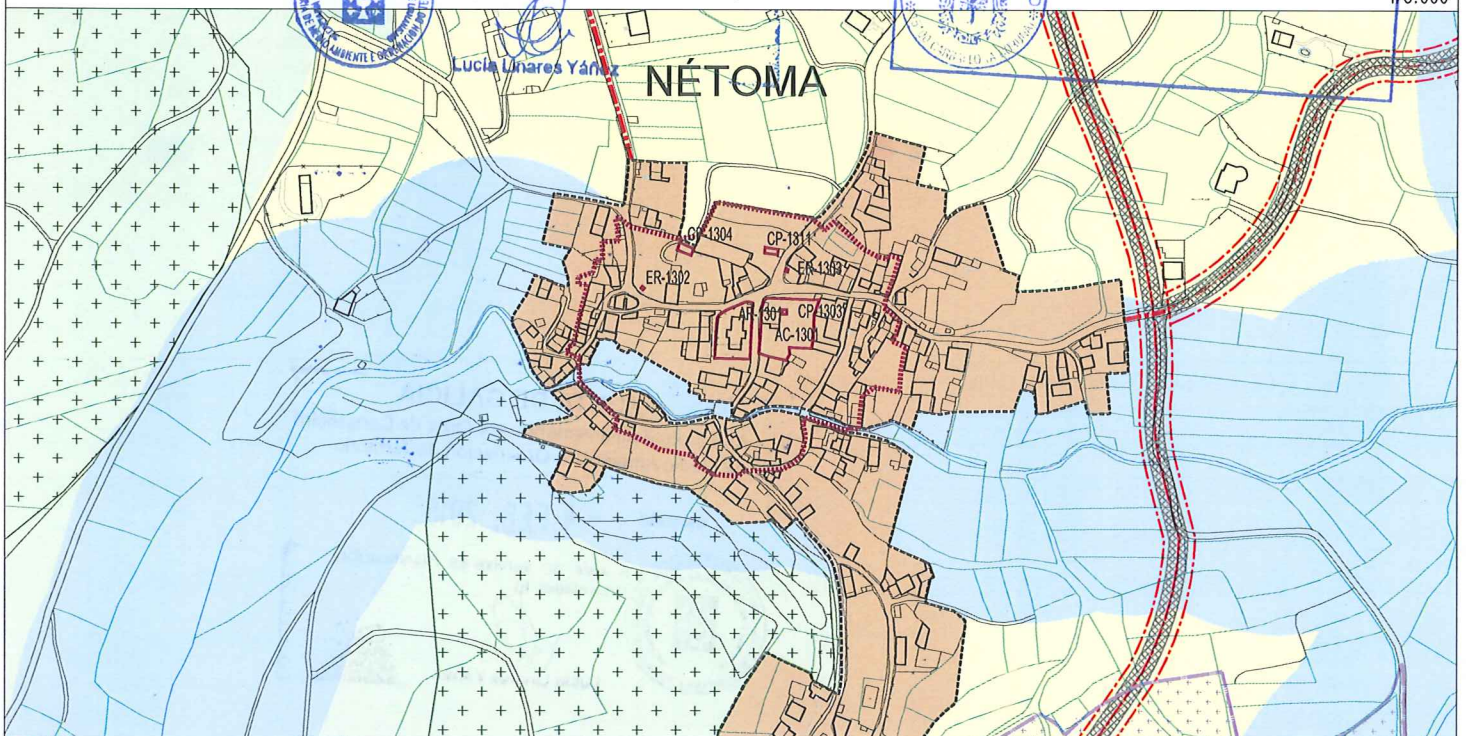

CONTORNO DE PROTECCIÓN	ELEMENTO CATALOGADO			COORDENADAS UTM-HUSO 29N X: X:	Y: Y:
SOLO URBANO SU-C	SOLO URBANIZABLE DISPOSICIÓN TRANSITORIA 13ª SUR-T	SOLO NÚCLEO RURAL COMPLEXO NR-HT/C	SOLO RÚSTICO DE PROTECCIÓN FORESTAL SR-PF	SOLO RÚSTICO DE PROTECCIÓN PATRIMONIAL SR-PP	SOLO RÚSTICO DE PROTECCIÓN PAISAXÍSTICA SR-PX
SOLO URBANO NON CONSOLIDADO SU-NC	SOLO NÚCLEO RURAL HISTÓRICO-TRADICIONAL NR-HT	SOLO RÚSTICO DE PROTECCIÓN ORDINARIA SR-PO	SOLO RÚSTICO DE PROTECCIÓN DE COSTAS SR-PC	SOLO RÚSTICO DE PROTECCIÓN DE INFRAESTRUCTURAS SR-PI	ACTUACIÓN INTEGRAL EN SOLO DE NÚCLEO RURAL
SOLO URBANIZABLE DELIMITADO SUR-D	SOLO NÚCLEO RURAL COMÚN NR-C	SOLO RÚSTICO DE PROTECCIÓN AGROPECUARIA SR-PA	SOLO RÚSTICO DE PROTECCIÓN DAS AUGAS SR-PR	SOLO RÚSTICO DE PROTECCIÓN DE ESPAZOS NATURAIS SR-PN	PLAN ESPECIAL DE DOTACIÓNS E ESPAZOS LIBRES DO LITORAL (PE)

CLASE DE ELEMENTO	TIPOLOXÍA	CLAVE DE IDENTIFICACIÓN
ARQUITECTURA	ARQUITECTURA RELIXIOSA	**AR-1301**



APROBADO PROVISIONALMENTE
POLO PLENO
En sesión de data,
18 NOV 2015
O SECRETARIO

CONCELLO DE CARBALLO

DENOMINACIÓN:	PARROQUIA:	NÚCLEO:	LUGAR:
IGREXA DE RAZO(PARROQUIAL DE SAN MARTIÑO)	**RAZO (SAN MARTIÑO)**	**NÉTOMA**	

ADSCRICIÓN/ ESTILO	COORDENADAS: UTM	
BARROCA	X = 523217	Y = 4791806

DESCRICIÓN

Pequeno templo rural que posúe unha planta de cruz latina. Os seus muros son de carga e a cuberta, a dúas augas, está formada por unha estrutura de madeira. A todo isto engádese que o forxado da tribuna, xunto coa súa carpintería, é tamén de madeira.
A ornamentación interior e exterior do templo é moi sobria, podendo destacarse a da fachada principal, na que, sobre un eixo vertical, distribúense a porta de entrada -rectangular e moldurada-, dúas fiestras rectangulares de considerables proporcións e, rompendo a cornixa, unha espadana de dous corpos; o primeiro deles composto por dous ocos nos que asentan as campás, mentres que o segundo está formado por un corpo rematado en pináculo que presenta no seu interior un pequeno oco.
A fachada de San Martiño presenta o xogo volumétrico que acostumamos atopar nas edificacións rurais que posúen unha planta das súas mesmas características.

CATEGORÍA	TITULARIDADE	NIVEL DE PROTECCIÓN	ESTADO DE CONSERVACIÓN	USO
INVENTARIADO	PRIVADO	INTEGRAL	BO	RELIXIOSO

CLASE DE SOLO	ORDENANZA DE APLICACIÓN
SOLO DE NÚCLEO RURAL HISTÓRICO -TRADICIONAL	

XUNTA DE GALICIA
Aprobado definitivamente por Orde da Conselleira de Medio Ambiente e Ordenación do Territorio
de data - 4 FEB. 2016
A xefa de servizo de Planificación Urbanística III
Lucía Linares Yáñez

OBSERVACIÓNS

ELEMENTOS A PROTEXER

MELLORAS NECESARIAS

OBRAS PROHIBIDAS	OBRAS PERMITIDAS
As derivadas do seu nivel de protección	As derivadas do seu nivel de protección

PLAN XERAL DE ORDENACIÓN MUNICIPAL
CONCELLO DE CARBALLO

CATÁLOGO DE ELEMENTOS A PROTEXER OU RECUPERAR

DENOMINACIÓN	CLAVE DE IDENTIFICACIÓN	PLANO P.X.O.M.
CAPELA DE SANTA MARIÑA DO MAR	AR-1302	B-02

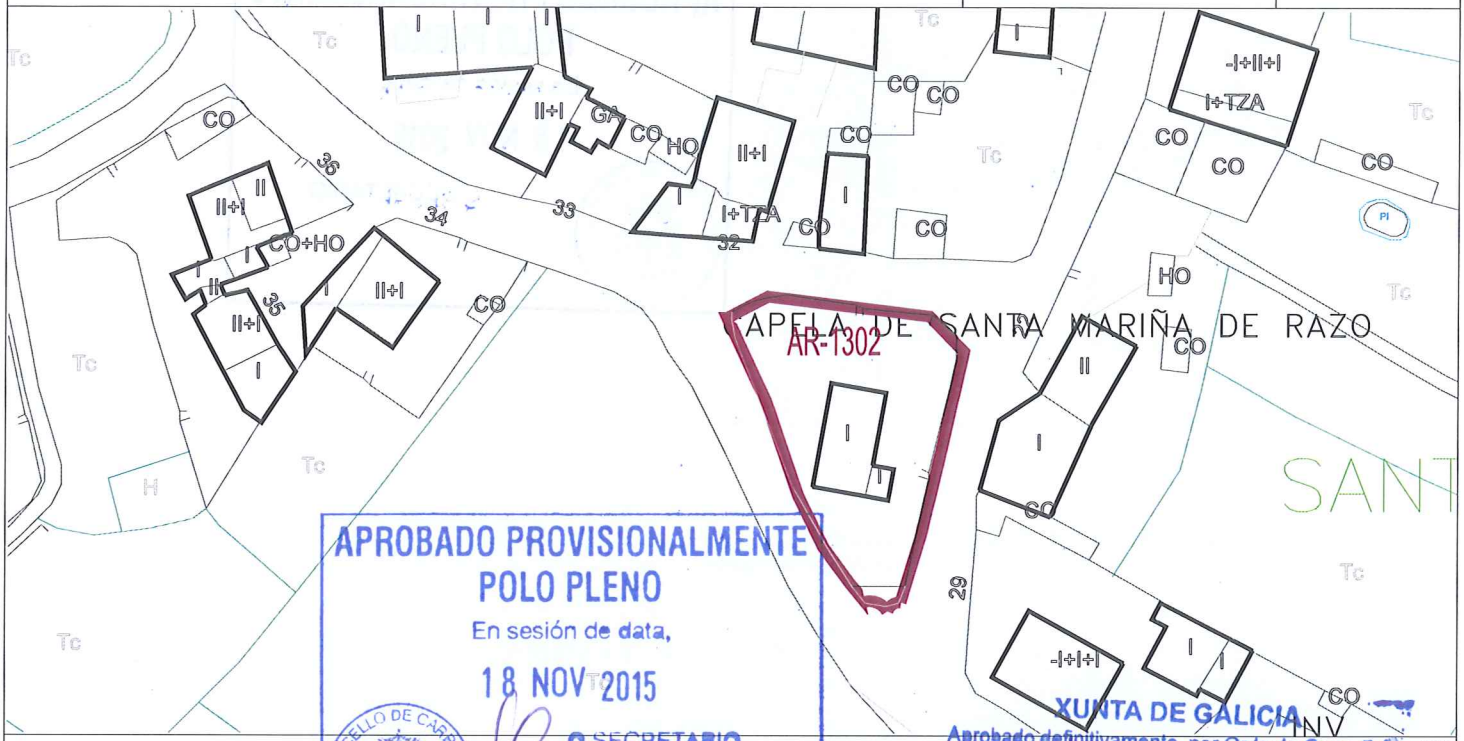

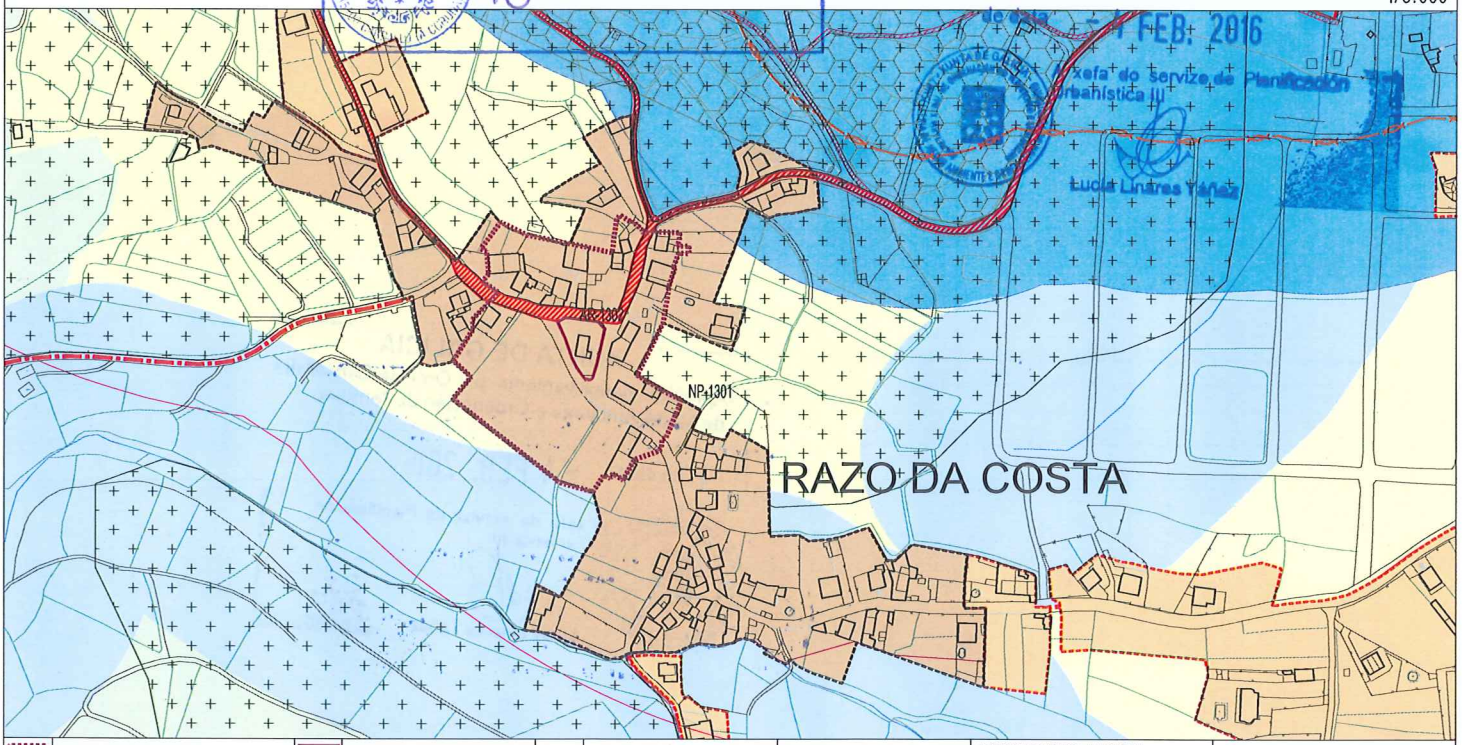

CONTORNO DE PROTECCIÓN	ELEMENTO CATALOGADO			COORDENADAS UTM-HUSO 29N X:		Y:
SOLO URBANO SU-C	SOLO URBANIZABLE DISPOSICIÓN TRANSITORIA 13ª SUR-T	SOLO NÚCLEO RURAL COMPLEXO NR-HT/C	SOLO RÚSTICO DE PROTECCIÓN FORESTAL SR-PF	SOLO RÚSTICO DE PROTECCIÓN PATRIMONIAL SR-PP	SOLO RÚSTICO DE PROTECCIÓN PAISAXÍSTICA SR-PX	
SOLO URBANO NON CONSOLIDADO SU-NC	SOLO NÚCLEO RURAL HISTÓRICO-TRADICIONAL NR-HT	SOLO RÚSTICO DE PROTECCIÓN ORDINARIA SR-PO	SOLO RÚSTICO DE PROTECCIÓN DE COSTAS SR-PC	SOLO RÚSTICO DE PROTECCIÓN DE INFRAESTRUCTURAS SR-PI	ACTUACIÓN INTEGRAL EN SOLO DE NÚCLEO RURAL	
SOLO URBANIZABLE DELIMITADO SUR-D	SOLO NÚCLEO RURAL COMÚN NR-C	SOLO RÚSTICO DE PROTECCIÓN AGROPECUARIA SR-PA	SOLO RÚSTICO DE PROTECCIÓN DAS AUGAS SR-PR	SOLO RÚSTICO DE PROTECCIÓN DE ESPAZOS NATURAIS SR-PN	PLAN ESPECIAL DE DOTACIÓNS E ESPAZOS LIBRES DO LITORAL (PE)	

CLASE DE ELEMENTO	TIPOLOXÍA	CLAVE DE IDENTIFICACIÓN
ARQUITECTURA	ARQUITECTURA RELIXIOSA	**AR-1302**



APROBADO PROVISIONALMENTE
POLO PLENO
En sesión de data,
18 NOV 2015
O SECRETARIO
CONCELLO DE CARBALLO

DENOMINACIÓN:	PARROQUIA:	NÚCLEO:	LUGAR:
CAPELA DE SANTA MARIÑA DO MAR	**RAZO (SAN MARTIÑO)**	**RAZO DA COSTA**	

ADSCRICIÓN/ ESTILO

COORDENADAS:
UTM X = 522789 Y = 4792925

DESCRICIÓN

Sinxela capela de planta rectangular, á que foi engadida, no muro sur, un pequeno corpo que se corresponde coa sancristía. A súa única nave está cuberta con bóveda de canón, soportada no exterior por contrafortes, mentres que no interior posúe arcos faixóns que se apoian sobre pilastras e dividen o espazo en tres tramos. A cuberta é a dúas augas no corpo principal, e a tres no correspondente á sancristía, todas elas con cubrición de tella curva.
A sobriedade e sinxeleza construtiva maniféstanse tamén na ornamentación interior, da que tan só podemos destacar as dúas pequenas imaxes situadas no muro do presbiterio. En canto ó exterior, este carece igualmente de ornamentación.
Non presenta valores histórico-artísticos destacables, centrándose o seu valor nos aspectos etnográficos e como elemento singular na vida parroquial.

CATEGORÍA	TITULARIDADE	NIVEL DE PROTECCIÓN	ESTADO DE CONSERVACIÓN	USO
INVENTARIADO	PRIVADO	INTEGRAL	BO	RELIXIOSO

CLASE DE SOLO
SOLO DE NÚCLEO RURAL HISTÓRICO-TRADICIONAL

ORDENANZA DE APLICACIÓN:

XUNTA DE GALICIA
Aprobado definitivamente por Orde da Conselleira de Medio Ambiente e Ordenación do Territorio
de data - 4 FEB. 2016
A xefa de servizo de Planificación Urbanística
Lucía Linares Yáñez

OBSERVACIÓNS

ELEMENTOS A PROTEXER

MELLORAS NECESARIAS

OBRAS PROHIBIDAS	OBRAS PERMITIDAS
As derivadas do seu nivel de protección	As derivadas do seu nivel de protección

PLAN XERAL DE ORDENACIÓN MUNICIPAL
CONCELLO DE CARBALLO

CATÁLOGO DE ELEMENTOS A PROTEXER OU RECUPERAR

DENOMINACIÓN	CLAVE DE IDENTIFICACIÓN	PLANO P.X.O.M.
MUÍÑO	CP-1301	C-02

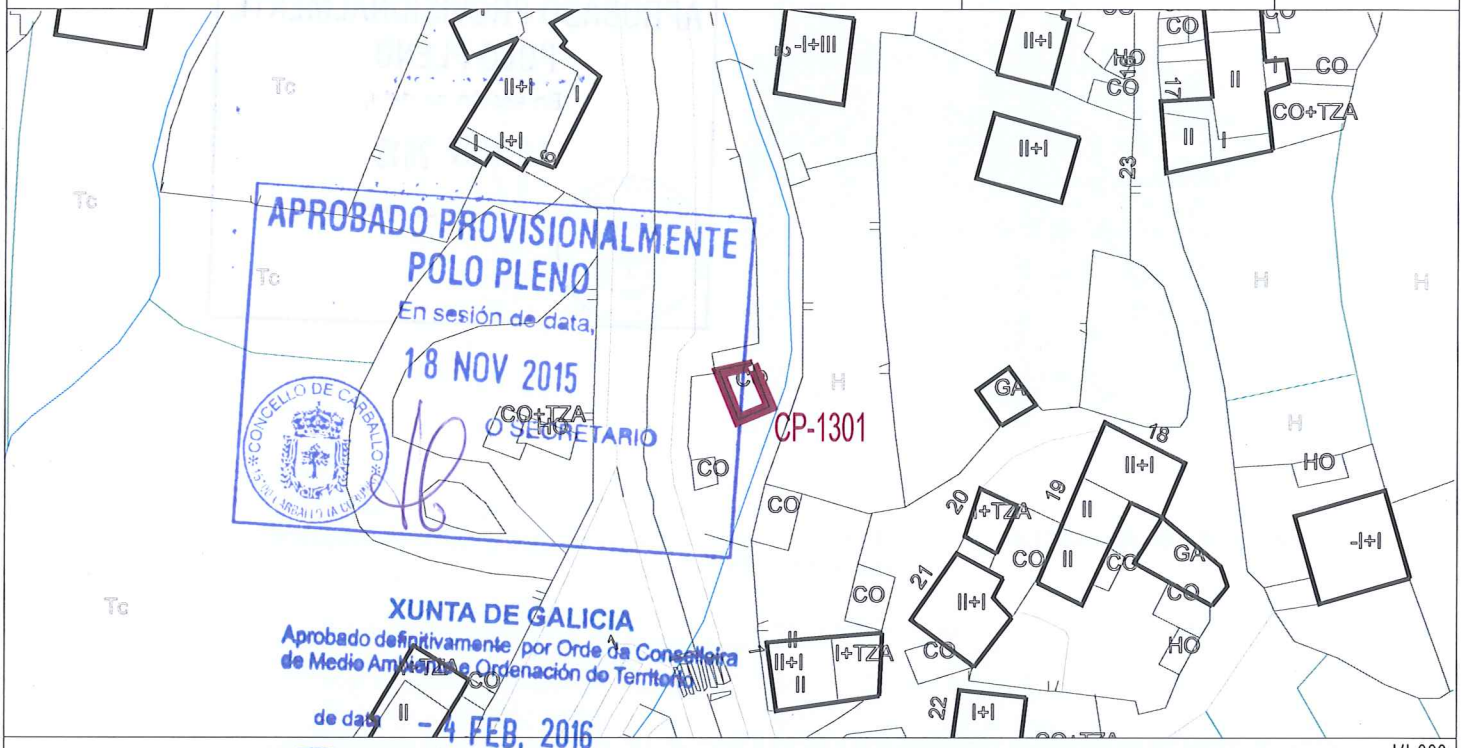

I/1.000

I/5.000

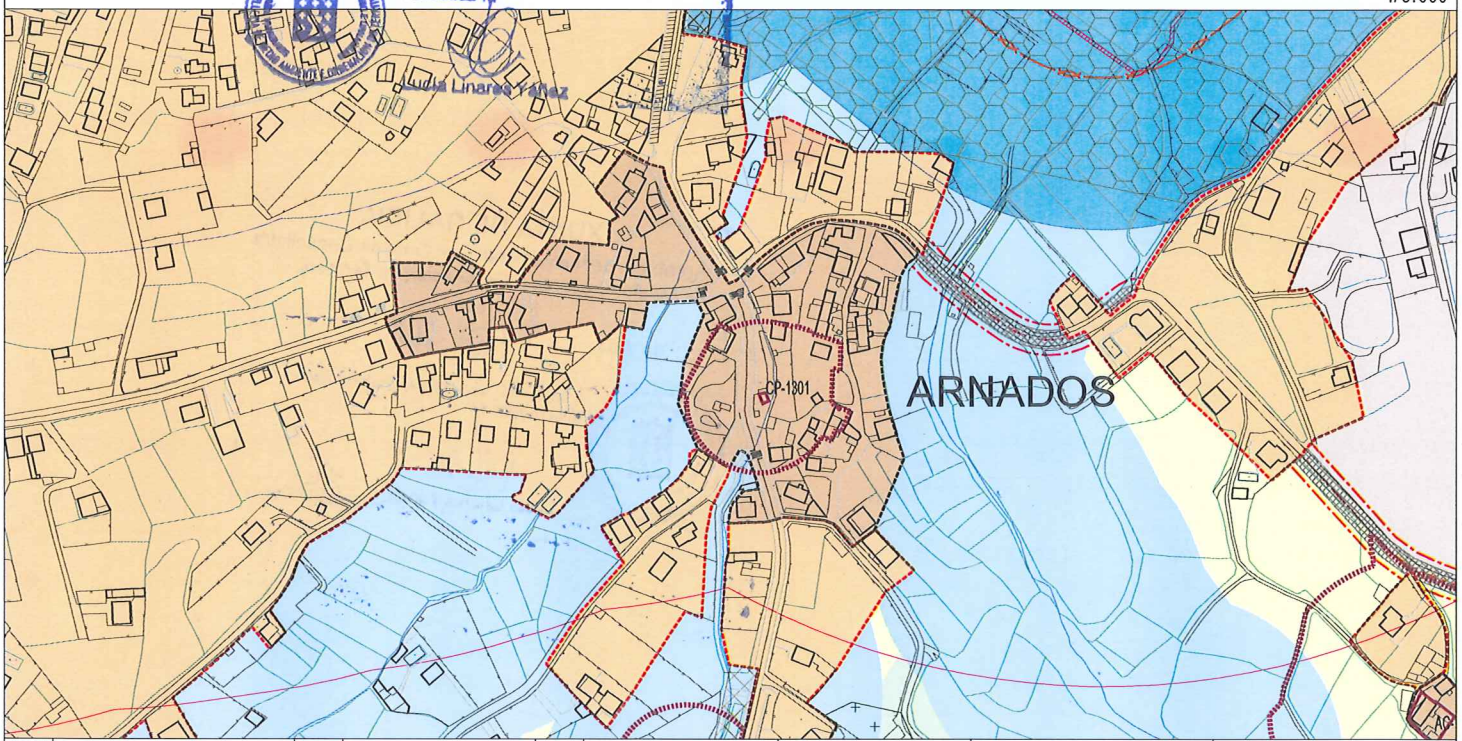

CONTORNO DE PROTECCIÓN	ELEMENTO CATALOGADO			COORDENADAS UTM-HUSO 29N X: X:		Y: Y:
SOLO URBANO SU-C	SOLO URBANIZABLE DISPOSICIÓN TRANSITORIA 13ª SUR-T	SOLO NÚCLEO RURAL COMPLEXO NR-HT/C	SOLO RÚSTICO DE PROTECCIÓN FORESTAL SR-PF	SOLO RÚSTICO DE PROTECCIÓN PATRIMONIAL SR-PP		SOLO RÚSTICO DE PROTECCIÓN PAISAXÍSTICA SR-PX
SOLO URBANO NON CONSOLIDADO SU-NC	SOLO NÚCLEO RURAL HISTÓRICO-TRADICIONAL NR-HT	SOLO RÚSTICO DE PROTECCIÓN ORDINARIA SR-PO	SOLO RÚSTICO DE PROTECCIÓN DE COSTAS SR-PC	SOLO RÚSTICO DE PROTECCIÓN DE INFRAESTRUCTURAS SR-PI		ACTUACIÓN INTEGRAL EN SOLO DE NÚCLEO RURAL
SOLO URBANIZABLE DELIMITADO SUR-D	SOLO NÚCLEO RURAL COMÚN NR-C	SOLO RÚSTICO DE PROTECCIÓN AGROPECUARIA SR-PA	SOLO RÚSTICO DE PROTECCIÓN DAS AUGAS SR-PR	SOLO RÚSTICO DE PROTECCIÓN DE ESPAZOS NATURAIS SR-PN		PLAN ESPECIAL DE DOTACIÓNS E ESPAZOS LIBRES DO LITORAL (PE)

CLASE DE ELEMENTO	TIPOLOXÍA	CLAVE DE IDENTIFICACIÓN
ARQUITECTURA	CONTRUCCIÓN POPULAR	**CP-1301**



APROBADO PROVISIONALMENTE POLO PLENO
En sesión de data,
18 NOV 2015
O SECRETARIO
CONCELLO DE CARBALLO

DENOMINACIÓN:	PARROQUIA:	NÚCLEO:	LUGAR:
MUÍÑO EN RAZO DA COSTA	**RAZO (SAN MARTIÑO)**	**RAZO DA COSTA**	**ARNADOS**

ADSCRICIÓN/ ESTILO

COORDENADAS:
UTM X = 524090 Y = 4792874

DESCRICIÓN

Pequena con muros de cachotería, con tellado a una auga de fibrocemento, froito dunha recente intervención que contamina a tipoloxía tradicional. Conta cunha porta de madeira como único van. Situado ao pé do paseo fluvial de Razo da Costa.

CATEGORÍA	TITULARIDADE	NIVEL DE PROTECCIÓN	ESTADO DE CONSERVACIÓN	USO
INVENTARIADO	PRIVADO	ESTRUTURAL	BO	MUIÑO

CLASE DE SOLO	ORDENANZA DE APLICACIÓN
SOLO DE NÚCLEO RURAL HISTÓRICO-TRADICIONAL	

XUNTA DE GALICIA
Aprobado definitivamente por Orde da Conselleira de Medio Ambiente e Ordenación do Territorio
de data - 4 FEB. 2016
A xefa de servizo de Planificación Urbanística III
Lucía Linares Yáñez

OBSERVACIÓNS

ELEMENTOS A PROTEXER

MELLORAS NECESARIAS

Substitución da cuberta de fibrocemento.

OBRAS PROHIBIDAS	OBRAS PERMITIDAS
As derivadas do seu nivel de protección	As derivadas do seu nivel de protección

PLAN XERAL DE ORDENACIÓN MUNICIPAL
CONCELLO DE CARBALLO

CATÁLOGO DE ELEMENTOS A PROTEXER OU RECUPERAR

DENOMINACIÓN	CLAVE DE IDENTIFICACIÓN	PLANO P.X.O.M.
MUÍÑO	CP-1302	C-02



1/1.000

1/5.000

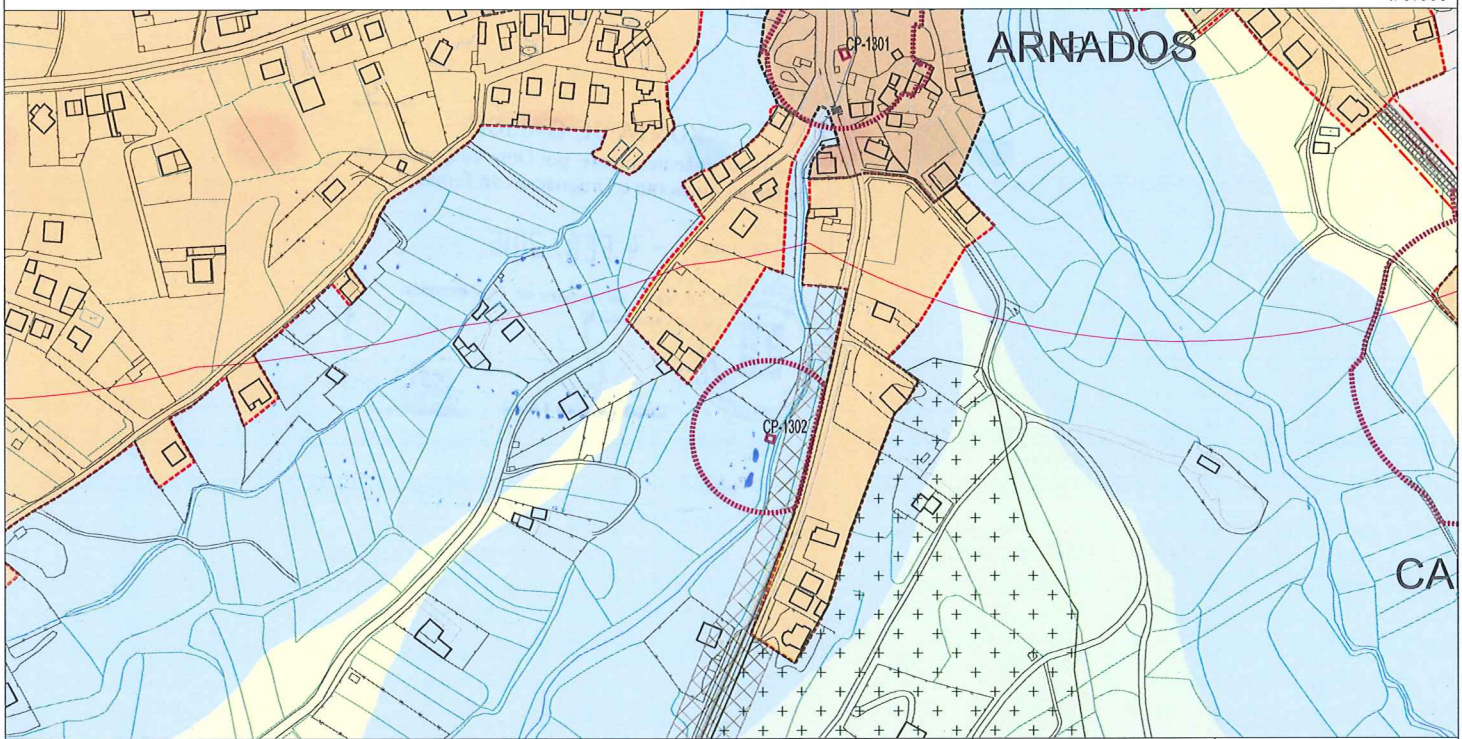

CONTORNO DE PROTECCIÓN	ELEMENTO CATALOGADO			COORDENADAS UTM-HUSO 29N X: X:	Y: Y:	
SOLO URBANO SU-C	SOLO URBANIZABLE DISPOSICIÓN TRANSITORIA 13ª SUR-T	SOLO NÚCLEO RURAL COMPLEXO NR-HT/C	SOLO RÚSTICO DE PROTECCIÓN FORESTAL SR-PF	SOLO RÚSTICO DE PROTECCIÓN PATRIMONIAL SR-PP	SOLO RÚSTICO DE PROTECCIÓN PAISAXÍSTICA SR-PX	
SOLO URBANO NON CONSOLIDADO SU-NC	SOLO NÚCLEO RURAL HISTÓRICO-TRADICIONAL NR-HT	SOLO RÚSTICO DE PROTECCIÓN ORDINARIA SR-PO	SOLO RÚSTICO DE PROTECCIÓN DE COSTAS SR-PC	SOLO RÚSTICO DE PROTECCIÓN DE INFRAESTRUCTURAS SR-PI	ACTUACIÓN INTEGRAL EN SOLO DE NÚCLEO RURAL	
SOLO URBANIZABLE DELIMITADO SUR-D	SOLO NÚCLEO RURAL COMÚN NR-C	SOLO RÚSTICO DE PROTECCIÓN AGROPECUARIA SR-PA	SOLO RÚSTICO DE PROTECCIÓN DAS AUGAS SR-PR	SOLO RÚSTICO DE PROTECCIÓN DE ESPAZOS NATURAIS SR-PN	PLAN ESPECIAL DE DOTACIÓNS E ESPAZOS LIBRES DO LITORAL (PE)	

CLASE DE ELEMENTO	TIPOLOXÍA	CLAVE DE IDENTIFICACIÓN
ARQUITECTURA	CONTRUCCIÓN POPULAR	**CP-1302**



APROBADO PROVISIONALMENTE
POLO PLENO
En sesión de data,
18 NOV 2015
O SECRETARIO
CONCELLO DE CARBALLO

DENOMINACIÓN:	PARROQUIA:	NÚCLEO:	LUGAR:
MUÍÑO	**RAZO (SAN MARTIÑO)**	**RAZO**	**ARNADOS**

ADSCRICIÓN/ ESTILO	COORDENADAS: UTM
	X = 524034 Y = 4792640

DESCRICIÓN

Construción de pedra, con tellado de formigón a dúas auga, froito dunha recente renovación. Ademais da porta dispón doutro vano que fai a función de ventá.

CATEGORÍA	TITULARIDADE	NIVEL DE PROTECCIÓN	ESTADO DE CONSERVACIÓN	USO
INCLUIDO NO CATÁLOGO	PRIVADO	ESTRUTURAL	REGULAR	MUÍÑO

CLASE DE SOLO	CLAVE DE IDENTIFICACIÓN
SOLO RÚSTICO DE PROTECCIÓN DAS AUGAS	

XUNTA DE GALICIA
Aprobado definitivamente por Orde da Conselleira de Medio Ambiente e Ordenación do Territorio
de data - 4 FEB. 2016
A xefa de servizo de Planificación Urbanística III
Lucía Linares Yáñez

OBSERVACIÓNS

ELEMENTOS A PROTEXER

CANLE

MELLORAS NECESARIAS

Recuperación do seu entorno.

OBRAS PROHIBIDAS	OBRAS PERMITIDAS
As derivadas do seu nivel de protección	As derivadas do seu nivel de protección

PLAN XERAL DE ORDENACIÓN MUNICIPAL
CONCELLO DE CARBALLO

CATÁLOGO DE ELEMENTOS A PROTEXER OU RECUPERAR

DENOMINACIÓN	CLAVE DE IDENTIFICACIÓN	PLANO P.X.O.M.
POMBAL DA REITORAL	CP-1303	B-03

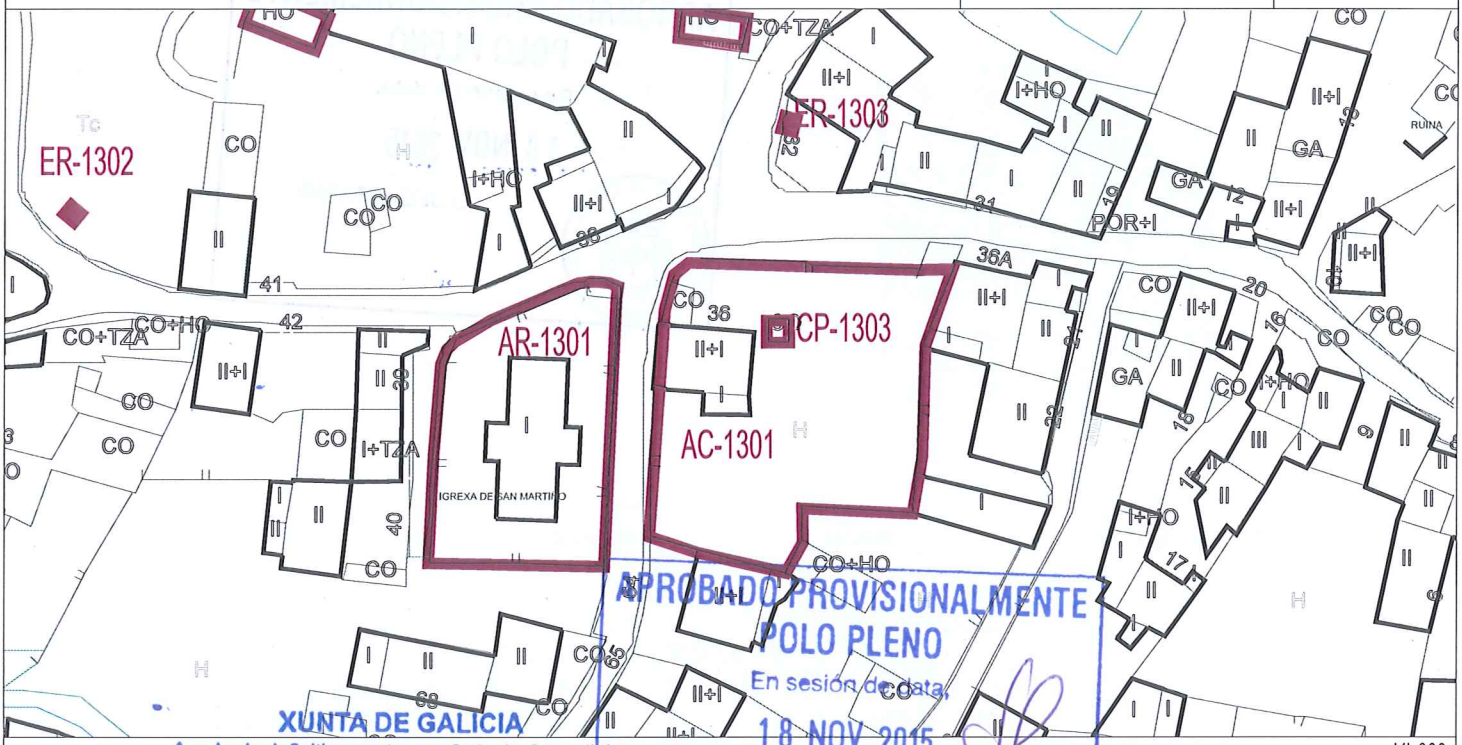

I/1.000

I/5.000

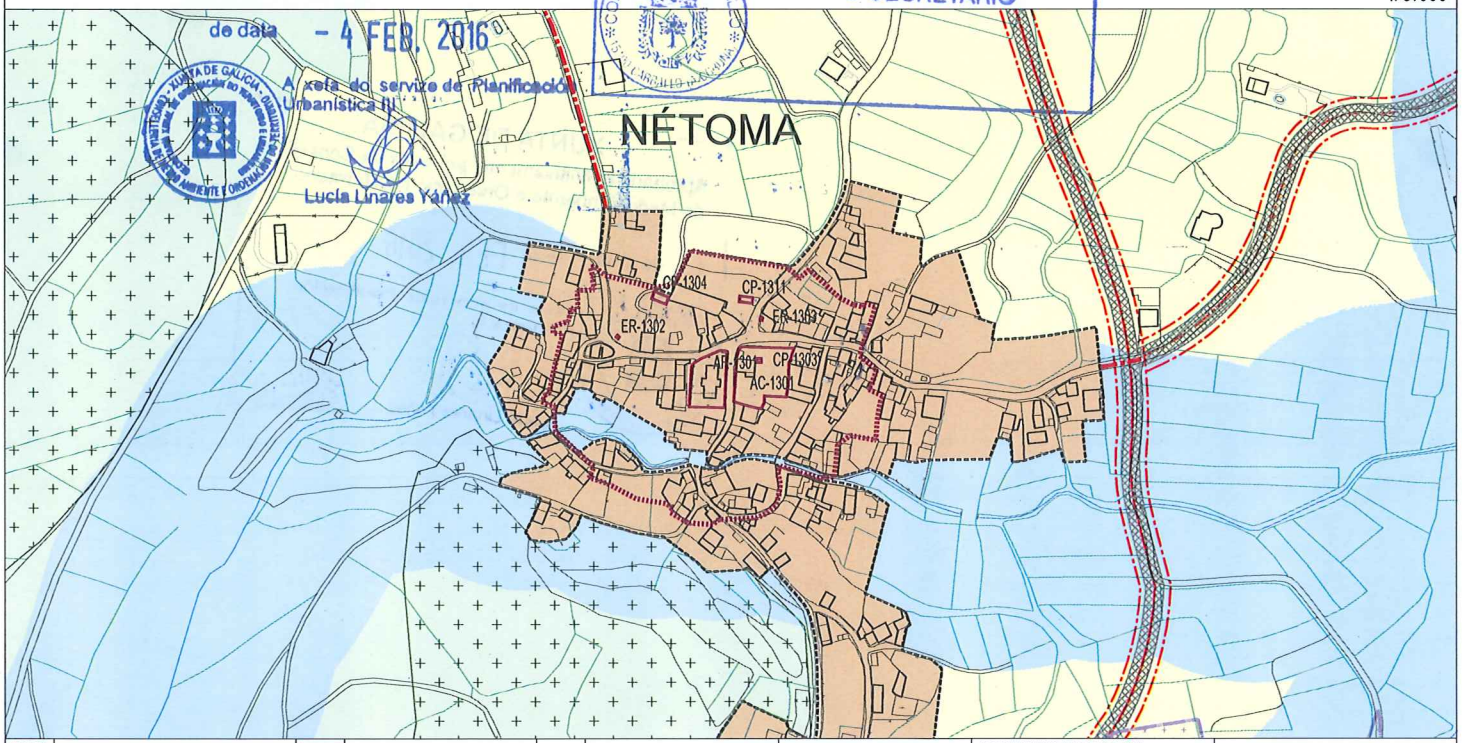

CONTORNO DE PROTECCIÓN	ELEMENTO CATALOGADO				COORDENADAS UTM-HUSO 29N X: X:	Y: Y:	
SOLO URBANO SU-C	SOLO URBANIZABLE DISPOSICIÓN TRANSITORIA 13ª SUR-T	SOLO NÚCLEO RURAL COMPLEXO NR-HT/C		SOLO RÚSTICO DE PROTECCIÓN FORESTAL SR-PF	SOLO RÚSTICO DE PROTECCIÓN PATRIMONIAL SR-PP	SOLO RÚSTICO DE PROTECCIÓN PAISAXÍSTICA SR-PX	
SOLO URBANO NON CONSOLIDADO SU-NC	SOLO NÚCLEO RURAL HISTÓRICO-TRADICIONAL NR-HT	SOLO RÚSTICO DE PROTECCIÓN ORDINARIA SR-PO		SOLO RÚSTICO DE PROTECCIÓN DE COSTAS SR-PC	SOLO RÚSTICO DE PROTECCIÓN DE INFRAESTRUCTURAS SR-PI	ACTUACIÓN INTEGRAL EN SOLO DE NÚCLEO RURAL	
SOLO URBANIZABLE DELIMITADO SUR-D	SOLO NÚCLEO RURAL COMÚN NR-C	SOLO RÚSTICO DE PROTECCIÓN AGROPECUARIA SR-PA		SOLO RÚSTICO DE PROTECCIÓN DAS AUGAS SR-PR	SOLO RÚSTICO DE PROTECCIÓN DE ESPAZOS NATURAIS SR-PN	PLAN ESPECIAL DE DOTACIÓNS E ESPAZOS LIBRES DO LITORAL (PE)	

CLASE DE ELEMENTO	TIPOLOXÍA	CLAVE DE IDENTIFICACIÓN
ARQUITECTURA	CONTRUCCIÓN POPULAR	**CP-1303**



APROBADO PROVISIONALMENTE POLO PLENO
En sesión de data,
18 NOV 2015
O SECRETARIO
CONCELLO DE CARBALLO

DENOMINACIÓN:	PARROQUIA:	NÚCLEO:	LUGAR:
POMBAL DA REITORAL	**RAZO (SAN MARTIÑO)**	**NÉTOMA**	

ADSCRICIÓN/ ESTILO

COORDENADAS:
UTM X = 523250 Y = 4791817

DESCRICIÓN

Pombal de planta cadrada, con muros encalados ó exterior e cuberta de tella a catro augas, situado no interior da finca da casa reitoral. É un exemplo característico desta tipoloxía construtiva que permanece como referencia á vida rural do núcleo.

CATEGORÍA	TITULARIDADE	NIVEL DE PROTECCIÓN	ESTADO DE CONSERVACIÓN	USO
INVENTARIADO	PRIVADO	INTEGRAL	REGULAR	POMBAL

CLASE DE SOLO

SOLO DE NÚCLEO RURAL HISTÓRICO -TRADICIONAL

ORDENANZA DE EDIFICACIÓN

XUNTA DE GALICIA
Conselleira de Medio Ambiente e Ordenación do Territorio
Aprobado definitivamente por Orde de data - 4 FEB. 2016
A xefe de servizo de Planificación Urbanística I/I
Lucía Linares Yáñez

OBSERVACIÓNS

ELEMENTOS A PROTEXER

ENCERCADO DE OCOS,TORNACHOIVAS,FORMACIÓN DA CUBERTA

MELLORAS NECESARIAS

OBRAS PROHIBIDAS	OBRAS PERMITIDAS
As derivadas do seu nivel de protección	As derivadas do seu nivel de protección

PLAN XERAL DE ORDENACIÓN MUNICIPAL
CONCELLO DE CARBALLO

CATÁLOGO DE ELEMENTOS A PROTEXER OU RECUPERAR

DENOMINACIÓN	CLAVE DE IDENTIFICACIÓN	PLANO P.X.O.M.
HÓRREO	CP-1304	B-03

XUNTA DE GALICIA
Aprobado definitivamente por Orde da Consellería de Medio Ambiente e Ordenación do Territorio
de data - 4 FEB. 2016
A xefa do Servicio de Planificación Urbanística/III
Lucía Linares Yáñez

APROBADO PROVISIONALMENTE POLO PLENO
En sesión de data, 18 NOV 2015
O SECRETARIO

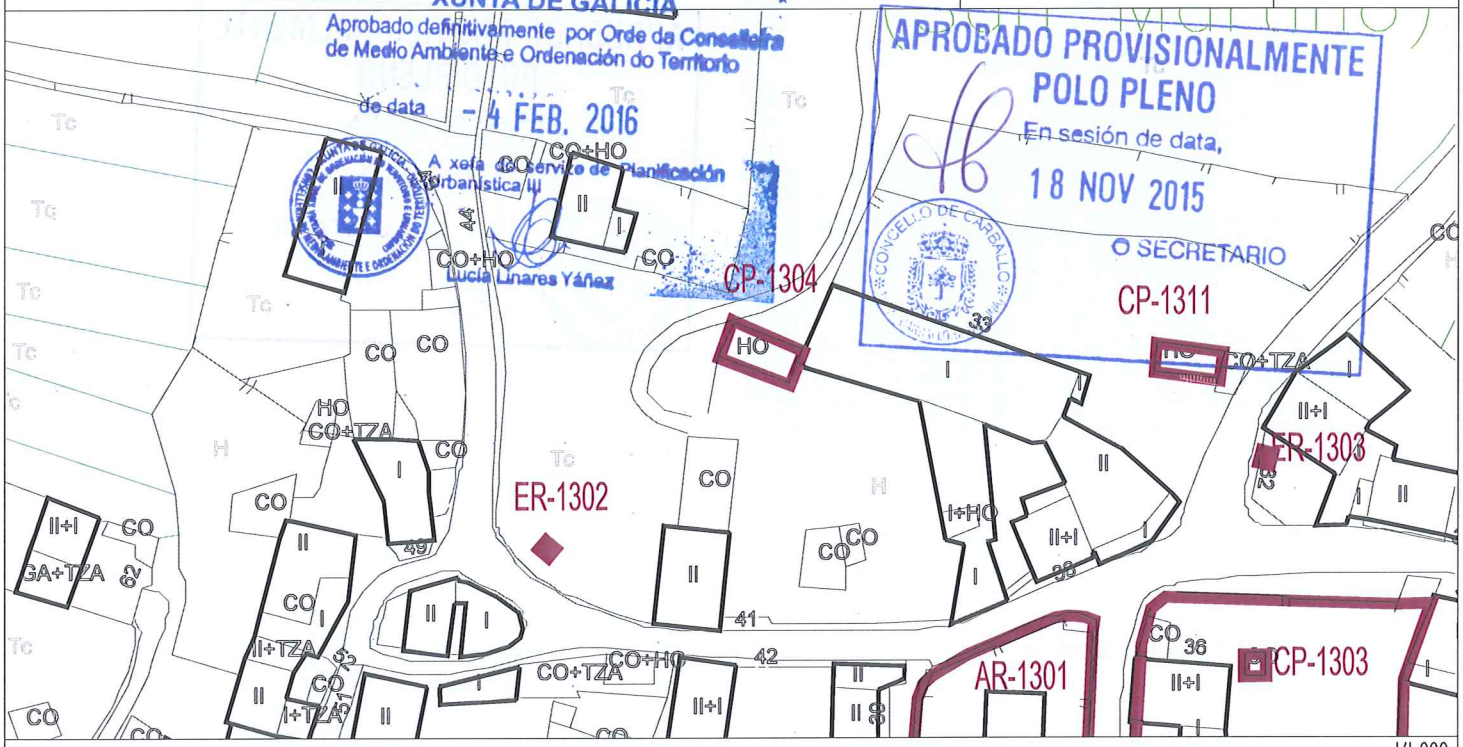

1/1.000

1/5.000

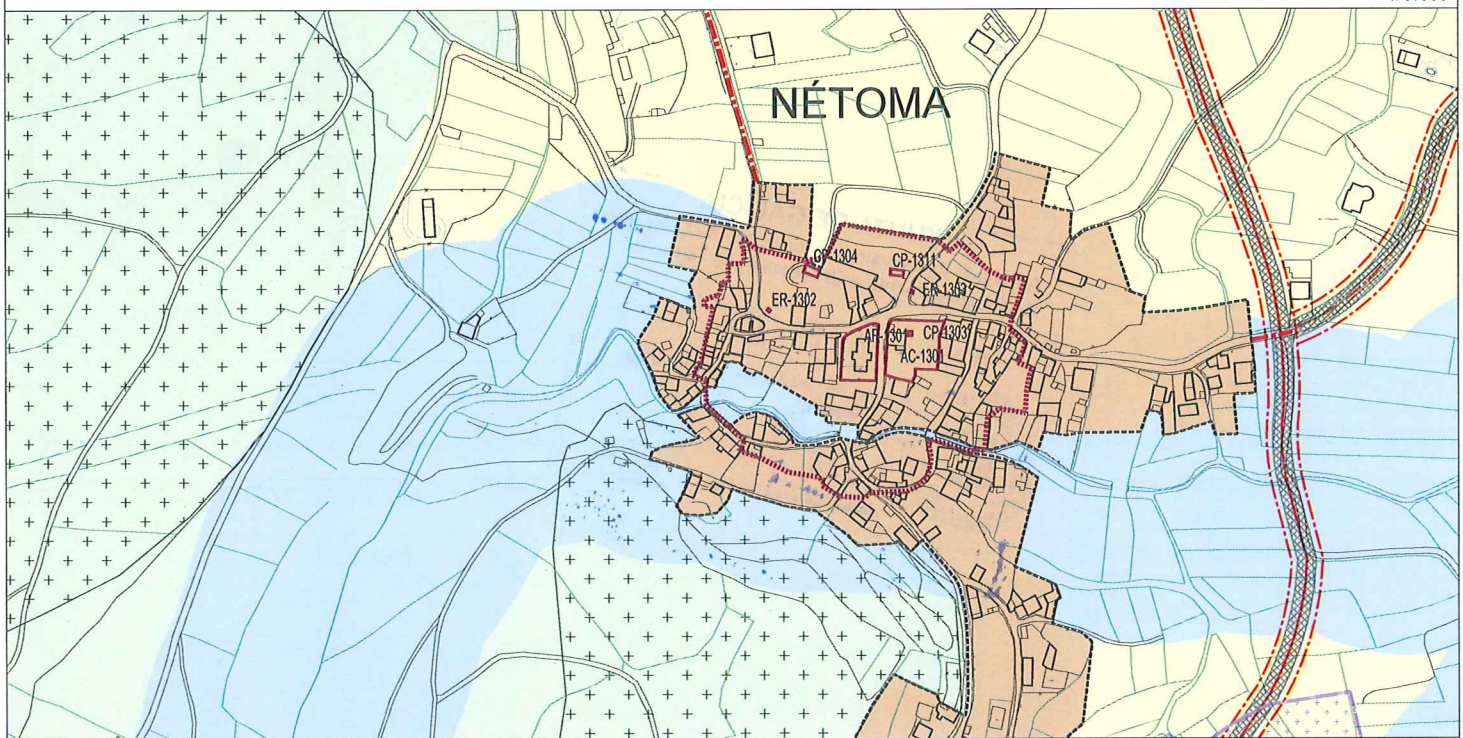

CONTORNO DE PROTECCIÓN	ELEMENTO CATALOGADO			COORDENADAS UTM-HUSO 29N X: X:		Y: Y:	
SOLO URBANO SU-C	SOLO URBANIZABLE DISPOSICIÓN TRANSITORIA 13ª SUR-T	SOLO NÚCLEO RURAL COMPLEXO NR-HT/C		SOLO RÚSTICO DE PROTECCIÓN FORESTAL SR-PF	SOLO RÚSTICO DE PROTECCIÓN PATRIMONIAL SR-PP	SOLO RÚSTICO DE PROTECCIÓN PAISAXÍSTICA SR-PX	
SOLO URBANO NON CONSOLIDADO SU-NC	SOLO NÚCLEO RURAL HISTÓRICO-TRADICIONAL NR-HT	SOLO RÚSTICO DE PROTECCIÓN ORDINARIA SR-PO		SOLO RÚSTICO DE PROTECCIÓN DE COSTAS SR-PC	SOLO RÚSTICO DE PROTECCIÓN DE INFRAESTRUCTURAS SR-PI	ACTUACIÓN INTEGRAL EN SOLO DE NÚCLEO RURAL	
SOLO URBANIZABLE DELIMITADO SUR-D	SOLO NÚCLEO RURAL COMÚN NR-C	SOLO RÚSTICO DE PROTECCIÓN AGROPECUARIA SR-PA		SOLO RÚSTICO DE PROTECCIÓN DAS AUGAS SR-PR	SOLO RÚSTICO DE PROTECCIÓN DE ESPAZOS NATURAIS SR-PN	PLAN ESPECIAL DE DOTACIÓNS E ESPAZOS LIBRES DO LITORAL (PE)	

CLASE DE ELEMENTO	TIPOLOXÍA	CLAVE DE IDENTIFICACIÓN
ARQUITECTURA	CONSTRUCIÓN POPULAR	**CP-1304**



APROBADO PROVISIONALMENTE
POLO PLENO
En sesión de data,
18 NOV 2015
O SECRETARIO
CONCELLO DE CARBALLO

DENOMINACIÓN:	PARROQUIA:	NÚCLEO:	LUGAR:
HÓRREO	**RAZO (SAN MARTIÑO)**	**NÉTOMA**	

ADSCRICIÓN/ ESTILO	COORDENADAS: UTM	X = 523186	Y = 4791863
ARQUITECTURA POPULAR			

DESCRICIÓN

Hórreo sobre base de mampostería con laterais da cámara resoltos segundo a solución característica da comarca, medinte ringleiras horizontais de pedra e cuñas do mesmo material interpostas para deixar ocos de aireación.

CATEGORÍA	TITULARIDADE	NIVEL DE PROTECCIÓN	ESTADO DE CONSERVACIÓN	USO
INCLUIDO NO CATÁLOGO	PRIVADO	ESTRUTURAL	REGULAR	HÓRREO

CLASE DE SOLO	ORDENANZA DE APLICACIÓN
SOLO DE NÚCLEO RURAL HISTÓRICO -TRADICIONAL	

XUNTA DE GALICIA
Aprobado definitivamente por Orde da Conselleira de Medio Ambiente e Ordenación do Territorio
de data - 4 FEB. 2016
A xefa de servizo de Planificación Urbanística III
Lucía Liñares Yáñez

OBSERVACIÓNS

ELEMENTOS A PROTEXER

MELLORAS NECESARIAS

OBRAS PROHIBIDAS	OBRAS PERMITIDAS
As derivadas do seu nivel de protección	As derivadas do seu nivel de protección

PLAN XERAL DE ORDENACIÓN MUNICIPAL
CONCELLO DE CARBALLO

CATÁLOGO DE ELEMENTOS A PROTEXER OU RECUPERAR

DENOMINACIÓN	CLAVE DE IDENTIFICACIÓN	PLANO P.X.O.M.
EDIFICACIÓNS ARQUITECTURA POPULAR	CP-1305	C-03

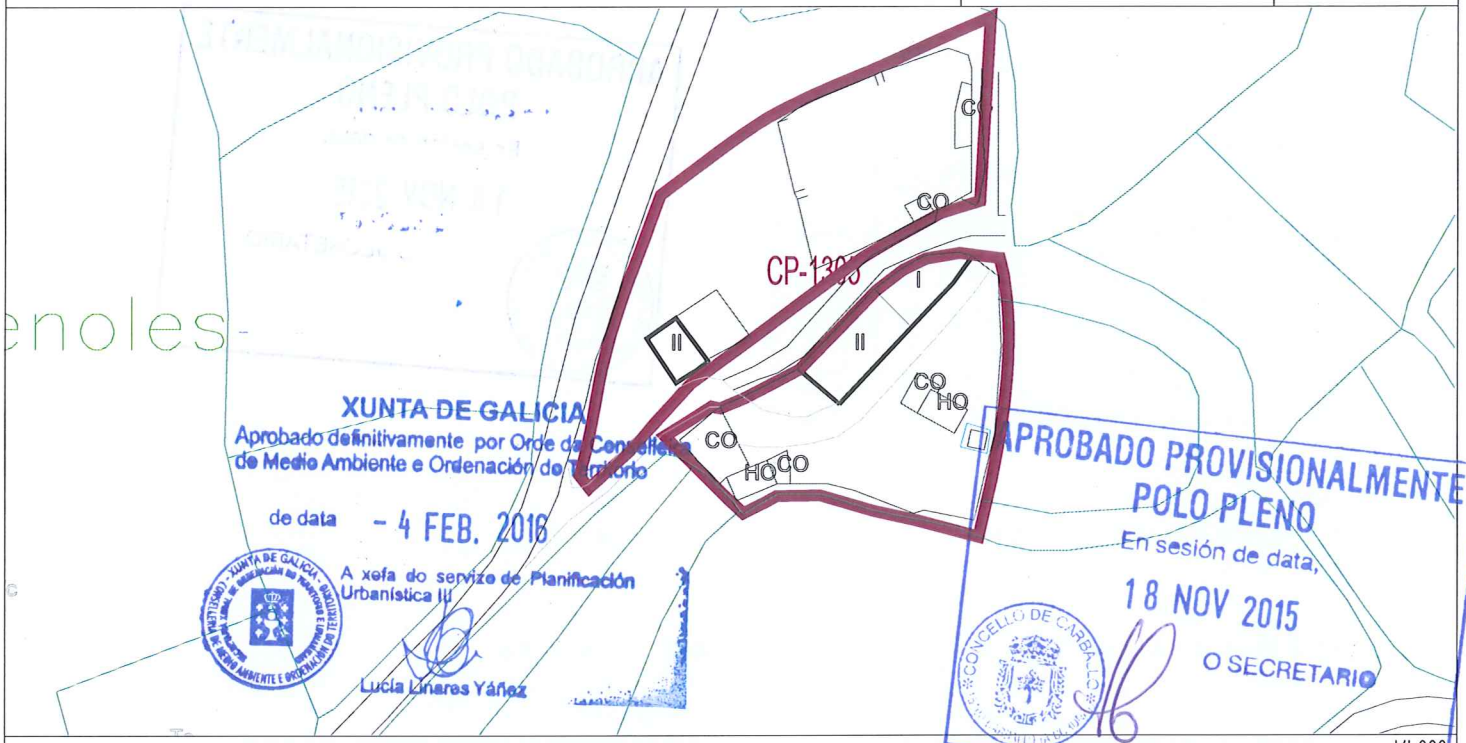

1/1.000

1/5.000

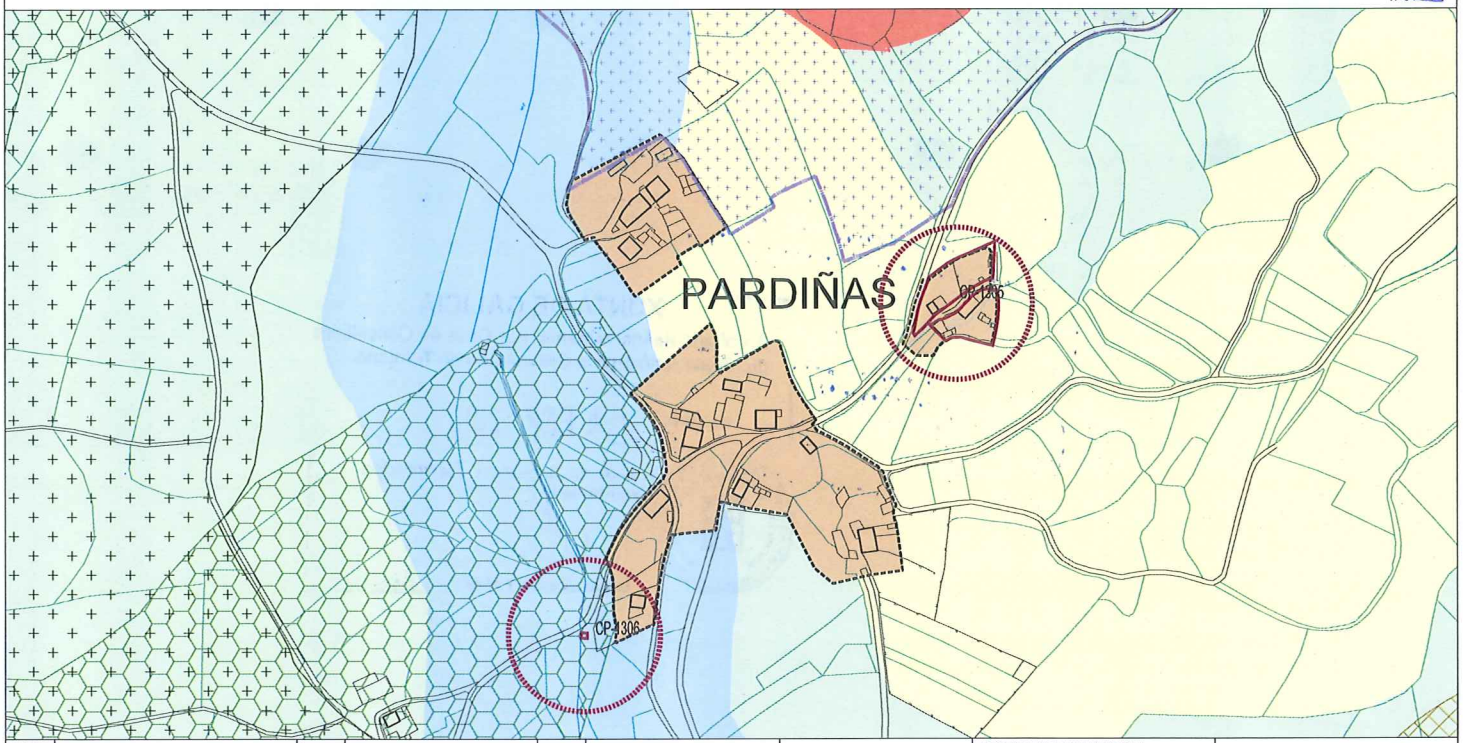

CONTORNO DE PROTECCIÓN	ELEMENTO CATALOGADO				COORDENADAS UTM-HUSO 29N X: X:	Y: Y:	
SOLO URBANO SU-C	SOLO URBANIZABLE DISPOSICIÓN TRANSITORIA 13ª SUR-T	SOLO NÚCLEO RURAL COMPLEXO NR-HT/C		SOLO RÚSTICO DE PROTECCIÓN FORESTAL SR-PF	SOLO RÚSTICO DE PROTECCIÓN PATRIMONIAL SR-PP	SOLO RÚSTICO DE PROTECCIÓN PAISAXÍSTICA SR-PX	
SOLO URBANO NON CONSOLIDADO SU-NC	SOLO NÚCLEO RURAL HISTÓRICO-TRADICIONAL NR-HT	SOLO RÚSTICO DE PROTECCIÓN ORDINARIA SR-PO		SOLO RÚSTICO DE PROTECCIÓN DE COSTAS SR-PC	SOLO RÚSTICO DE PROTECCIÓN DE INFRAESTRUCTURAS SR-PI	ACTUACIÓN INTEGRAL EN SOLO DE NÚCLEO RURAL	
SOLO URBANIZABLE DELIMITADO SUR-D	SOLO NÚCLEO RURAL COMÚN NR-C	SOLO RÚSTICO DE PROTECCIÓN AGROPECUARIA SR-PA		SOLO RÚSTICO DE PROTECCIÓN DAS AUGAS SR-PR	SOLO RÚSTICO DE PROTECCIÓN DE ESPAZOS NATURAIS SR-PN	PLAN ESPECIAL DE DOTACIÓNS E ESPAZOS LIBRES DO LITORAL (PE)	

CLASE DE ELEMENTO	TIPOLOXÍA	CLAVE DE IDENTIFICACIÓN
ARQUITECTURA	CONSTRUCIÓN POPULAR	**CP-1305**



APROBADO PROVISIONALMENTE
POLO PLENO
En sesión de data,
18 NOV 2015
O SECRETARIO
CONCELLO DE CARBALLO

DENOMINACIÓN:	PARROQUIA:	NÚCLEO:	LUGAR:
EDIFICACIÓNS ARQUITECTURA POPULAR	**RAZO (SAN MARTIÑO)**	**PARDIÑAS**	

ADSCRICIÓN/ ESTILO	COORDENADAS:		
ARQUITECTURA POPULAR	UTM	X = 525048	Y = 4791306

DESCRICIÓN

Conxunto de edificacións que responde ó modelo tradicional de ocupación do territorio agrícola mediante agrupacións de pequeno tamaño centradas nun número reducido de vivendas e as construcións adxectivas que sosteñen a explotación agropecuaria.
Teñen interese na evolución tipolóxica da arquitectura popular, conformando un conxunto ben integrado no medio rural circundante.

CATEGORÍA	TITULARIDADE	NIVEL DE PROTECCIÓN	ESTADO DE CONSERVACIÓN	USO
INCLUIDO NO CATÁLOGO	PRIVADO	AMBIENTAL	REGULAR	RESIDENCIAL EQUIPAMENTO

CLASE DE SOLO	ORDENANZA DE APLICACIÓN
SOLO DE NÚCLEO RURAL HISTÓRICO -TRADICIONAL	

XUNTA DE GALICIA
Aprobado definitivamente por Orde da Conselleira de Medio Ambiente e Ordenación do Territorio
de data - 4 FEB. 2016
A xefa de servizo de Planificación Urbanística
Lucía Liñares Yáñez

OBSERVACIÓNS

ELEMENTOS A PROTEXER

MELLORAS NECESARIAS

Consolidación de muros.

OBRAS PROHIBIDAS	OBRAS PERMITIDAS
As derivadas do seu nivel de protección	As derivadas do seu nivel de protección

PLAN XERAL DE ORDENACIÓN MUNICIPAL
CONCELLO DE CARBALLO

CATÁLOGO DE ELEMENTOS A PROTEXER OU RECUPERAR

DENOMINACIÓN	CLAVE DE IDENTIFICACIÓN	PLANO P.X.O.M.
MUÍÑO	CP-1306	C-03



1/1.000

1/5.000

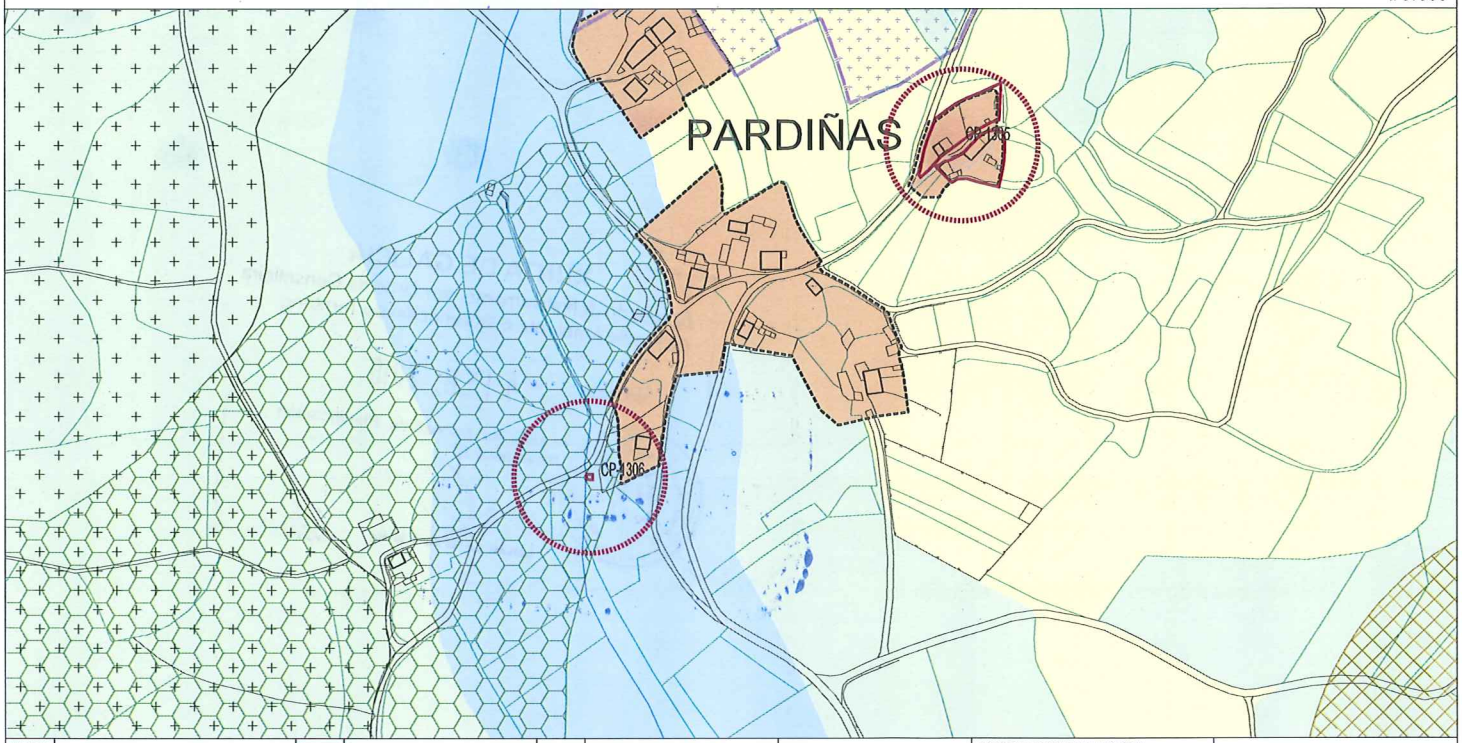

CONTORNO DE PROTECCIÓN	ELEMENTO CATALOGADO				COORDENADAS UTM-HUSO 29N X: X:	Y: Y:
SOLO URBANO SU-C	SOLO URBANIZABLE DISPOSICIÓN TRANSITORIA 13ª SUR-T	SOLO NÚCLEO RURAL COMPLEXO NR-HT/C		SOLO RÚSTICO DE PROTECCIÓN FORESTAL SR-PF	SOLO RÚSTICO DE PROTECCIÓN PATRIMONIAL SR-PP	SOLO RÚSTICO DE PROTECCIÓN PAISAXÍSTICA SR-PX
SOLO URBANO NON CONSOLIDADO SU-NC	SOLO NÚCLEO RURAL HISTÓRICO-TRADICIONAL NR-HT	SOLO RÚSTICO DE PROTECCIÓN ORDINARIA SR-PO		SOLO RÚSTICO DE PROTECCIÓN DE COSTAS SR-PC	SOLO RÚSTICO DE PROTECCIÓN DE INFRAESTRUCTURAS SR-PI	ACTUACIÓN INTEGRAL EN SOLO DE NÚCLEO RURAL
SOLO URBANIZABLE DELIMITADO SUR-D	SOLO NÚCLEO RURAL COMÚN NR-C	SOLO RÚSTICO DE PROTECCIÓN AGROPECUARIA SR-PA		SOLO RÚSTICO DE PROTECCIÓN DAS AUGAS SR-PR	SOLO RÚSTICO DE PROTECCIÓN DE ESPAZOS NATURAIS SR-PN	PLAN ESPECIAL DE DOTACIÓNS E ESPAZOS LIBRES DO LITORAL (PE)

CLASE DE ELEMENTO	TIPOLOXÍA	CLAVE DE IDENTIFICACIÓN
ARQUITECTURA	CONTRUCCIÓN POPULAR	**CP-1306**



APROBADO PROVISIONALMENTE
POLO PLENO
En sesión de data,
18 NOV 2015
O SECRETARIO
CONCELLO DE CARBALLO

DENOMINACIÓN:	PARROQUIA:	NÚCLEO:	LUGAR:
MUÍÑO	**RAZO (SAN MARTIÑO)**	**PARDIÑAS**	**PARDIÑAS**

ADSCRICIÓN/ ESTILO

COORDENADAS:
UTM X = 524810 Y = 4791085

DESCRICIÓN

Muíño de pequenas dimensións, parcialmente oculto pola vexetación. Trátase dunha construción de pedra, que carece de tellado, aínda que actualmente a vexetación desempeña esa función. Conserva a moa, e a canle de condución da auga, así como un lavadoiro na parte posterior do muíño.

CATEGORÍA	TITULARIDADE	NIVEL DE PROTECCIÓN	ESTADO DE CONSERVACIÓN	USO
INCLUIDO NO CATÁLOGO	PRIVADO	AMBIENTAL	MALO	SEN USO

CLASE DE SOLO	ORDENANZA DE APLICACIÓN
SOLO RÚSTICO DE PROTECCIÓN DAS AUGAS SOLO RÚSTICO DE PROTECCIÓN DE ESPAZOS NATURAIS	

OBSERVACIÓNS

XUNTA DE GALICIA
Aprobado definitivamente por Orde da Conselleira de Medio Ambiente e Ordenación do Territorio
de data - 4 FEB. 2016
A xefa de servizo de Planificación Urbanística
Lucía Linares Yáñez

ELEMENTOS A PROTEXER

MELLORAS NECESARIAS

Recuperación do seu entorno.

OBRAS PROHIBIDAS	OBRAS PERMITIDAS
As derivadas do seu nivel de protección	As derivadas do seu nivel de protección

PLAN XERAL DE ORDENACIÓN MUNICIPAL
CONCELLO DE CARBALLO

CATÁLOGO DE ELEMENTOS A PROTEXER OU RECUPERAR

DENOMINACIÓN	CLAVE DE IDENTIFICACIÓN	PLANO P.X.O.M.
HÓRREO	CP-1307	B-03



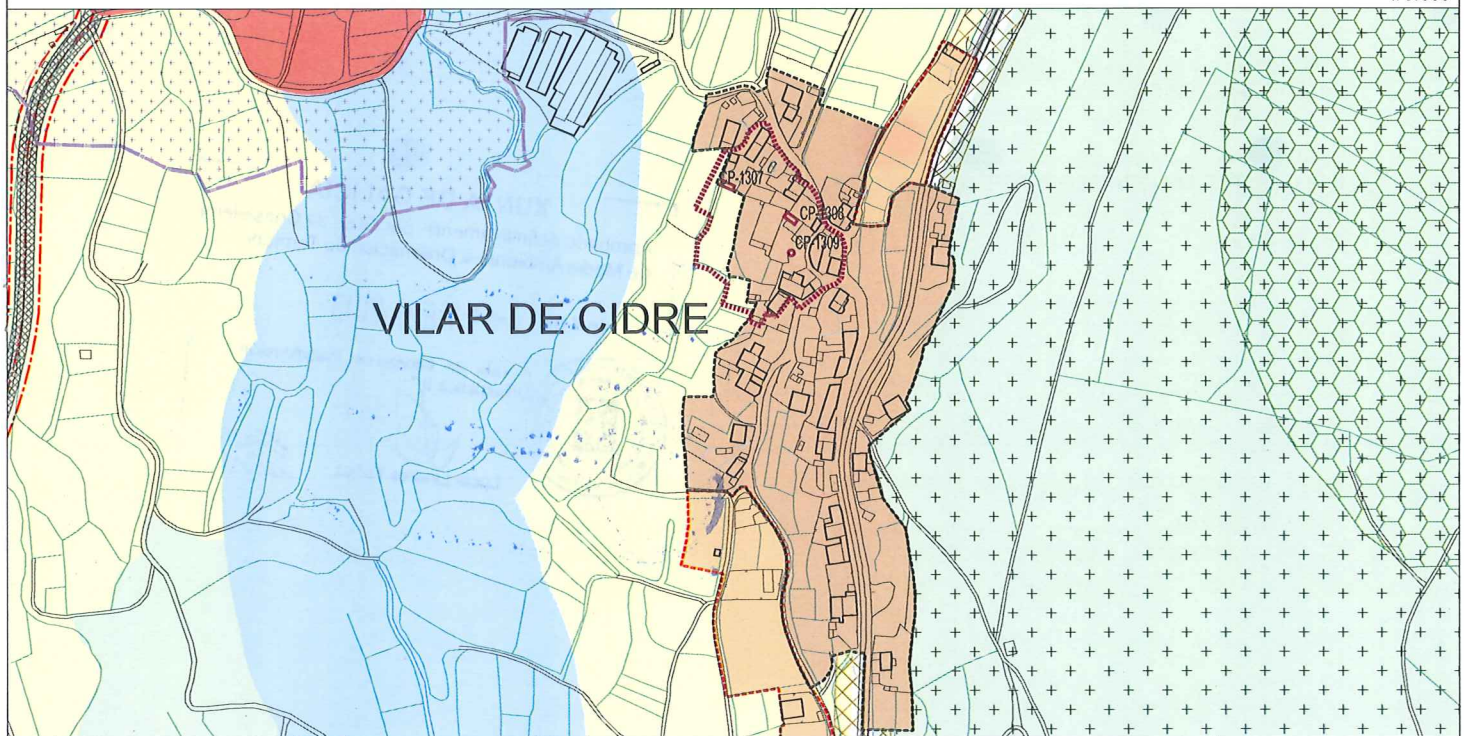

CONTORNO DE PROTECCIÓN	ELEMENTO CATALOGADO			COORDENADAS UTM-HUSO 29N X: X:	Y: Y:	
SOLO URBANO SU-C	SOLO URBANIZABLE DISPOSICIÓN TRANSITORIA 13ª SUR-T	SOLO NÚCLEO RURAL COMPLEXO NR-HT/C	SOLO RÚSTICO DE PROTECCIÓN FORESTAL SR-PF	SOLO RÚSTICO DE PROTECCIÓN PATRIMONIAL SR-PP	SOLO RÚSTICO DE PROTECCIÓN PAISAXÍSTICA SR-PX	
SOLO URBANO NON CONSOLIDADO SU-NC	SOLO NÚCLEO RURAL HISTÓRICO-TRADICIONAL NR-HT	SOLO RÚSTICO DE PROTECCIÓN ORDINARIA SR-PO	SOLO RÚSTICO DE PROTECCIÓN DE COSTAS SR-PC	SOLO RÚSTICO DE PROTECCIÓN DE INFRAESTRUCTURAS SR-PI	ACTUACIÓN INTEGRAL EN SOLO DE NÚCLEO RURAL	
SOLO URBANIZABLE DELIMITADO SUR-D	SOLO NÚCLEO RURAL COMÚN NR-C	SOLO RÚSTICO DE PROTECCIÓN AGROPECUARIA SR-PA	SOLO RÚSTICO DE PROTECCIÓN DAS AUGAS SR-PR	SOLO RÚSTICO DE PROTECCIÓN DE ESPAZOS NATURAIS SR-PN	PLAN ESPECIAL DE DOTACIÓNS E ESPAZOS LIBRES DO LITORAL (PE)	

CLASE DE ELEMENTO	TIPOLOXÍA	CLAVE DE IDENTIFICACIÓN
ARQUITECTURA	CONSTRUCIÓN POPULAR	**CP-1307**



APROBADO PROVISIONALMENTE
POLO PLENO
En sesión de data,
18 NOV 2015
O SECRETARIO
CONCELLO DE CARBALLO

DENOMINACIÓN:	PARROQUIA:	NÚCLEO:	LUGAR:
HÓRREO	**RAZO (SAN MARTIÑO)**	**VILAR DE CIDRE**	

ADSCRICIÓN/ ESTILO	COORDENADAS: UTM	X = 523754	Y = 4791215
ARQUITECTURA POPULAR			

DESCRICIÓN

Hórreo de pedra situado na parte Norte do núcleo. É un hórreo sobre base de mampostería cos laterais formados por ringleiras horizontais de pedra e cuñas do mesmo material interpostas para deixar ocos de aireación.

CATEGORÍA	TITULARIDADE	NIVEL DE PROTECCIÓN	ESTADO DE CONSERVACIÓN	USO
INCLUIDO NO CATÁLOGO	PRIVADO	ESTRUTURAL	BO	HÓRREO

CLASE DE SOLO	ORDENANZA DE APLICACIÓN
SOLO DE NÚCLEO RURAL HISTÓRICO-TRADICIONAL	

XUNTA DE GALICIA
Aprobado definitivamente por Orde da Conselleira de Medio Ambiente e Ordenación do Territorio
de data - 4 FEB. 2016
A xefa do servizo de Planificación Urbanística III
Lucía Linares Yáñez

OBSERVACIÓNS

ELEMENTOS A PROTEXER

MELLORAS NECESARIAS

OBRAS PROHIBIDAS	OBRAS PERMITIDAS
As derivadas do seu nivel de protección	As derivadas do seu nivel de protección

PLAN XERAL DE ORDENACIÓN MUNICIPAL
CONCELLO DE CARBALLO

CATÁLOGO DE ELEMENTOS A PROTEXER OU RECUPERAR

DENOMINACIÓN	CLAVE DE IDENTIFICACIÓN	PLANO P.X.O.M.
HÓRREO	CP-1308	B-03

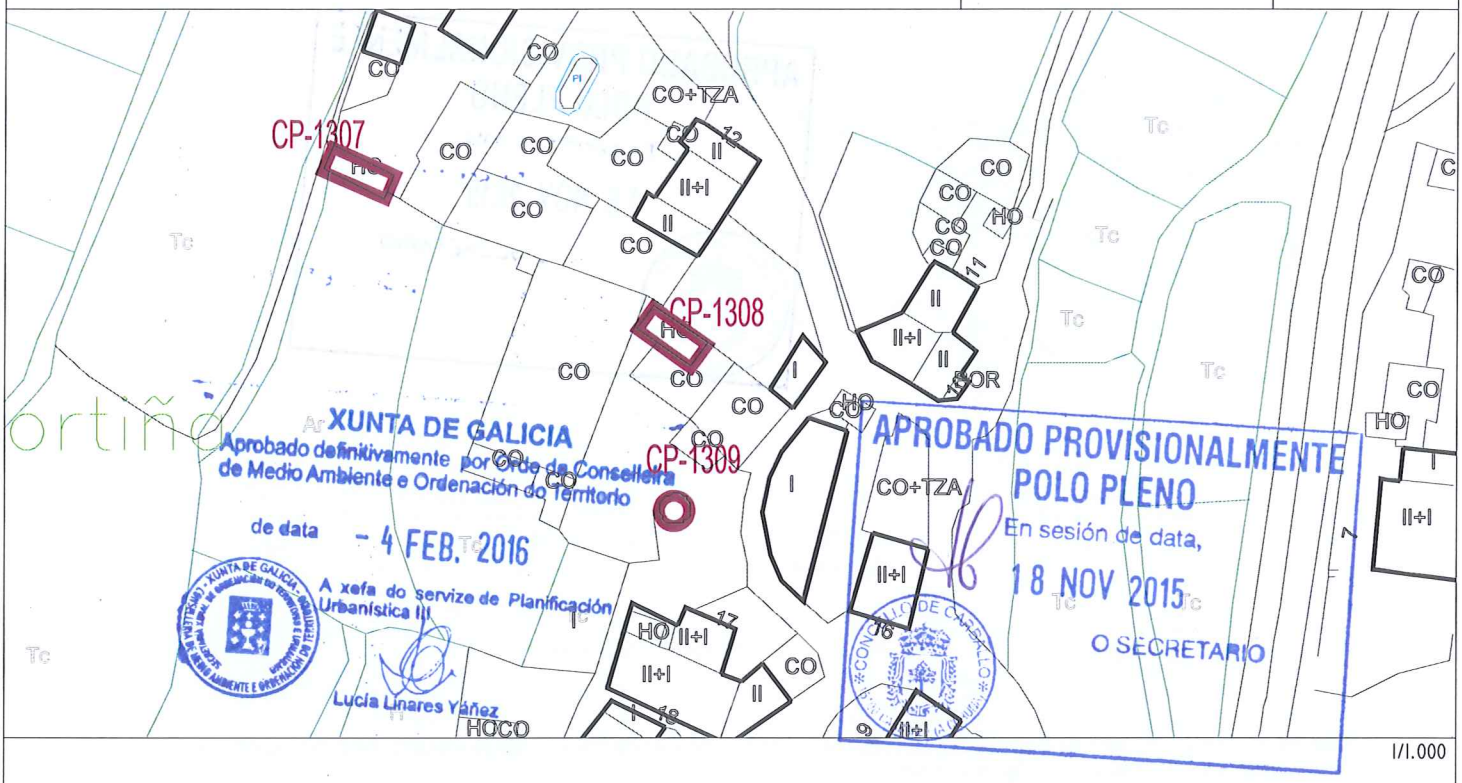

1/1.000

1/5.000

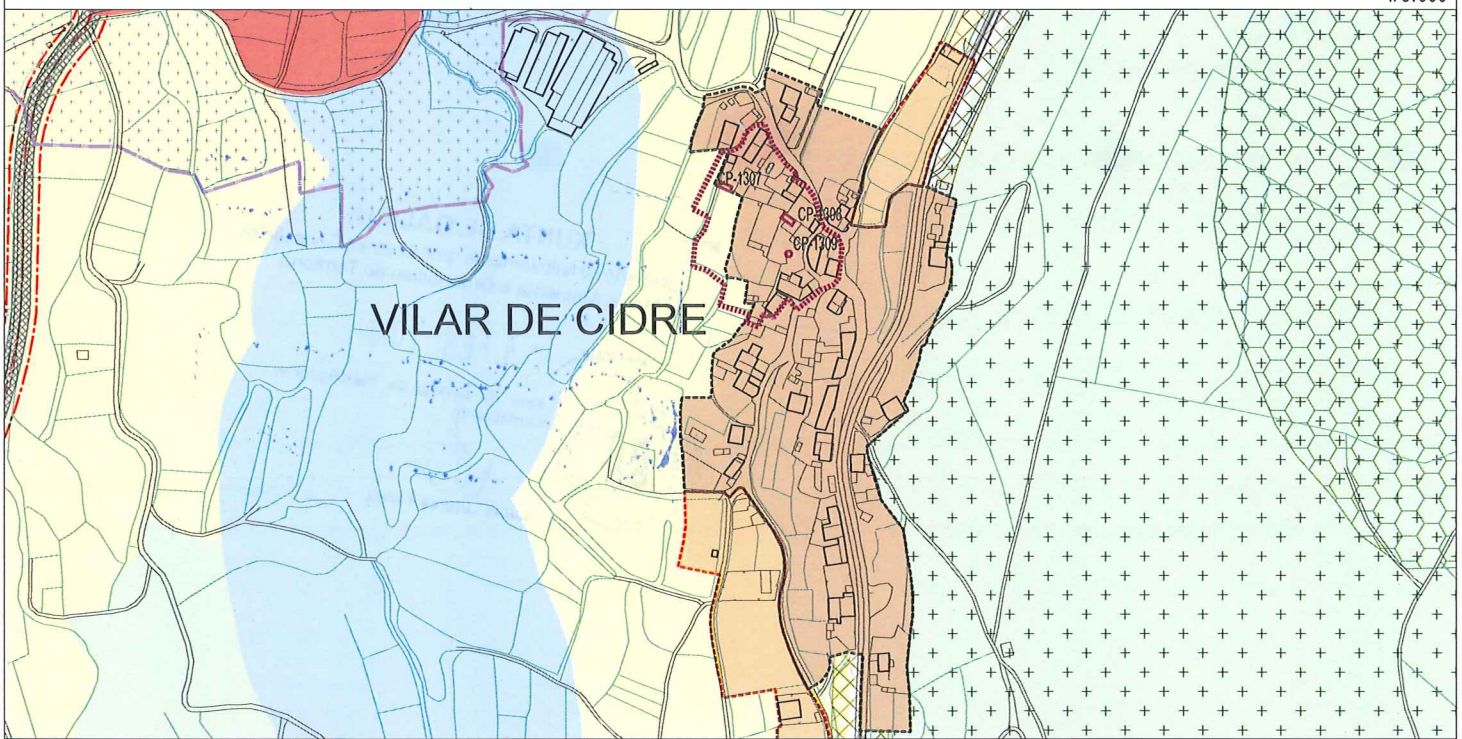

CONTORNO DE PROTECCIÓN	ELEMENTO CATALOGADO			COORDENADAS UTM-HUSO 29N X: X:	Y: Y:
SOLO URBANO SU-C	SOLO URBANIZABLE DISPOSICIÓN TRANSITORIA 13ª SUR-T	SOLO NÚCLEO RURAL COMPLEXO NR-HT/C	SOLO RÚSTICO DE PROTECCIÓN FORESTAL SR-PF	SOLO RÚSTICO DE PROTECCIÓN PATRIMONIAL SR-PP	SOLO RÚSTICO DE PROTECCIÓN PAISAXÍSTICA SR-PX
SOLO URBANO NON CONSOLIDADO SU-NC	SOLO NÚCLEO RURAL HISTÓRICO-TRADICIONAL NR-HT	SOLO RÚSTICO DE PROTECCIÓN ORDINARIA SR-PO	SOLO RÚSTICO DE PROTECCIÓN DE COSTAS SR-PC	SOLO RÚSTICO DE PROTECCIÓN DE INFRAESTRUCTURAS SR-PI	ACTUACIÓN INTEGRAL EN SOLO DE NÚCLEO RURAL
SOLO URBANIZABLE DELIMITADO SUR-D	SOLO NÚCLEO RURAL COMÚN NR-C	SOLO RÚSTICO DE PROTECCIÓN AGROPECUARIA SR-PA	SOLO RÚSTICO DE PROTECCIÓN DAS AUGAS SR-PR	SOLO RÚSTICO DE PROTECCIÓN DE ESPAZOS NATURAIS SR-PN	PLAN ESPECIAL DE DOTACIÓNS E ESPAZOS LIBRES DO LITORAL (PE)

CLASE DE ELEMENTO	TIPOLOXÍA	CLAVE DE IDENTIFICACIÓN
ARQUITECTURA	CONSTRUCIÓN POPULAR	**CP-1308**



APROBADO PROVISIONALMENTE POLO PLENO
En sesión de data,
18 NOV 2015
O SECRETARIO
CONCELLO DE CARBALLO

DENOMINACIÓN:	PARROQUIA:	NÚCLEO:	LUGAR:
HÓRREO	**RAZO (SAN MARTIÑO)**	**VILAR DE CIDRE**	

ADSCRICIÓN/ ESTILO	COORDENADAS: UTM	X = 523796	Y = 4791193
ARQUITECTURA POPULAR			

DESCRICIÓN

Hórreo de pedra e cuberta de tella situado no centro do núcleo, cunha ubicación elevada respecto ó resto das construcións co fin de acadar a aireación necesaria no interior do hórreo

CATEGORÍA	TITULARIDADE	NIVEL DE PROTECCIÓN	ESTADO DE CONSERVACIÓN	USO
INCLUIDO NO CATÁLOGO	PRIVADO	ESTRUTURAL	BO	HÓRREO

CLASE DE SOLO	ORDENANZA DE APLICACIÓN
SOLO DE NÚCLEO RURAL HISTÓRICO-TRADICIONAL	

OBSERVACIÓNS

ELEMENTOS A PROTEXER

MELLORAS NECESARIAS

OBRAS PROHIBIDAS	OBRAS PERMITIDAS
As derivadas do seu nivel de protección	As derivadas do seu nivel de protección

XUNTA DE GALICIA
Aprobado definitivamente por Orde da Conselleira de Medio Ambiente e Ordenación do Territorio
de data - 4 FEB. 2016
A xefe de servizo de Planificación Urbanística (i)
Lucía Linares Yáñez

PLAN XERAL DE ORDENACIÓN MUNICIPAL
CONCELLO DE CARBALLO

CATÁLOGO DE ELEMENTOS A PROTEXER OU RECUPERAR

DENOMINACIÓN	CLAVE DE IDENTIFICACIÓN	PLANO P.X.O.M.
POMBAL EN VILAR DE CIDRE	CP-1309	B-03

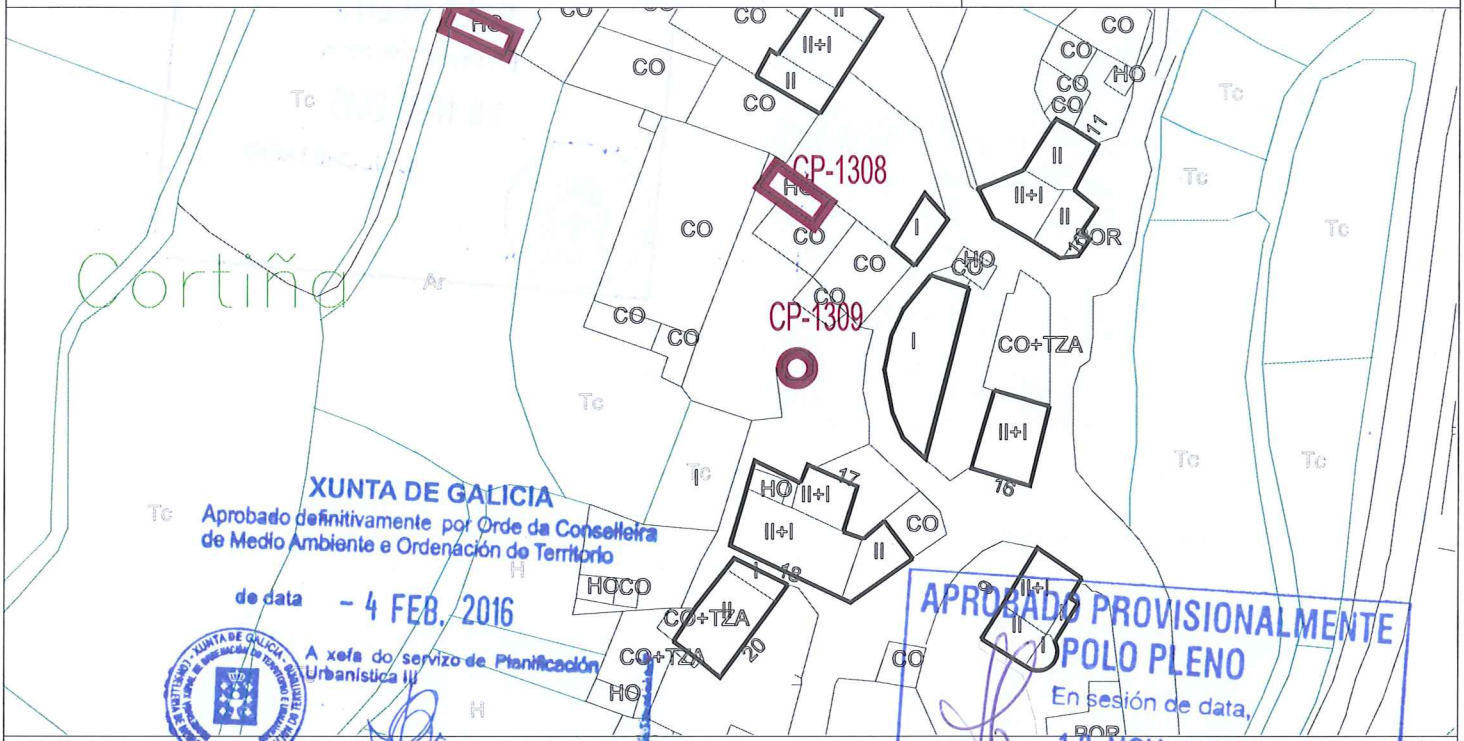

1/1.000

1/5.000

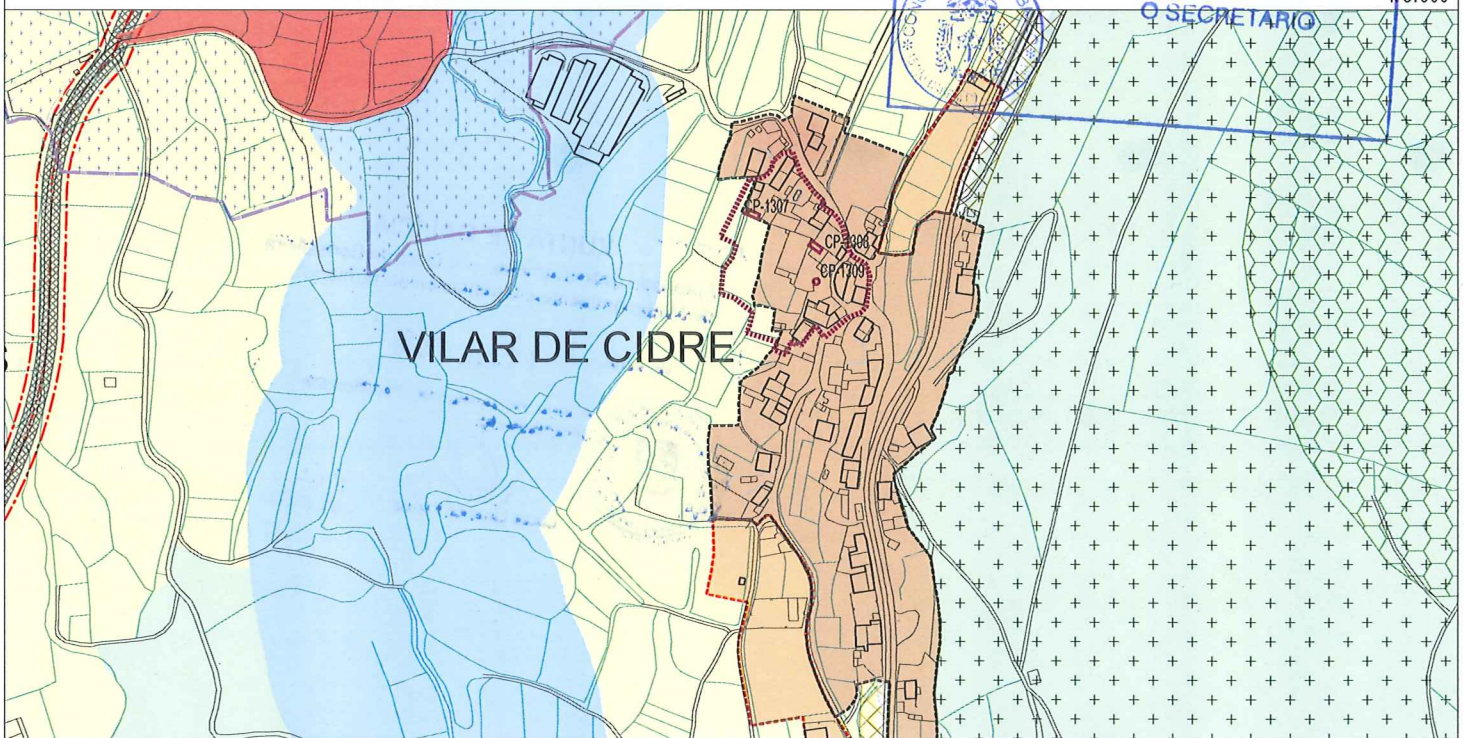

CONTORNO DE PROTECCIÓN	ELEMENTO CATALOGADO			COORDENADAS UTM-HUSO 29N X: X:	Y: Y:	
SOLO URBANO SU-C	SOLO URBANIZABLE DISPOSICIÓN TRANSITORIA 13ª SUR-T	SOLO NÚCLEO RURAL COMPLEXO NR-HT/C	SOLO RÚSTICO DE PROTECCIÓN FORESTAL SR-PF	SOLO RÚSTICO DE PROTECCIÓN PATRIMONIAL SR-PP	SOLO RÚSTICO DE PROTECCIÓN PAISAXÍSTICA SR-PX	
SOLO URBANO NON CONSOLIDADO SU-NC	SOLO NÚCLEO RURAL HISTÓRICO-TRADICIONAL NR-HT	SOLO RÚSTICO DE PROTECCIÓN ORDINARIA SR-PO	SOLO RÚSTICO DE PROTECCIÓN DE COSTAS SR-PC	SOLO RÚSTICO DE PROTECCIÓN DE INFRAESTRUCTURAS SR-PI	ACTUACIÓN INTEGRAL EN SOLO DE NÚCLEO RURAL	
SOLO URBANIZABLE DELIMITADO SUR-D	SOLO NÚCLEO RURAL COMÚN NR-C	SOLO RÚSTICO DE PROTECCIÓN AGROPECUARIA SR-PA	SOLO RÚSTICO DE PROTECCIÓN DAS AUGAS SR-PR	SOLO RÚSTICO DE PROTECCIÓN DE ESPAZOS NATURAIS SR-PN	PLAN ESPECIAL DE DOTACIÓNS E ESPAZOS LIBRES DO LITORAL (PE)	

CLASE DE ELEMENTO
ARQUITECTURA

TIPOLOXÍA
CONTRUCCIÓN POPULAR

CLAVE DE IDENTIFICACIÓN
CP-1309

APROBADO PROVISIONALMENTE
POLO PLENO
En sesión de data,
18 NOV 2015
O SECRETARIO
CONCELLO DE CARBALLO



DENOMINACIÓN:	PARROQUIA:	NÚCLEO:	LUGAR:
POMBAL EN VILAR DE CIDRE	**RAZO (SAN MARTIÑO)**	**VILAR DE CIDRE**	

ADSCRICIÓN/ ESTILO	COORDENADAS: UTM	X = 523795	Y = 4791175
ARQUITECTURA POPULAR			

DESCRICIÓN

Construción de planta circular con muros de mampostería encalados rematada en cuberta cónica de tella con aleiro e pequeno voo en todo o seu contorno, conforme a unha das variantes tipolóxicas destas edificacións.
Ten valor como elemento representativo de modos construtivos tradicionais, fielmente adaptado ó tipo máis característico, significativo en canto á pervivenza da vida rural.

CATEGORÍA	TITULARIDADE	NIVEL DE PROTECCIÓN	ESTADO DE CONSERVACIÓN	USO
INVENTARIADO	PRIVADO	ESTRUTURAL	REGULAR	POMBAL

CLASE DE SOLO	ORDENANZA DE APLICACIÓN
SOLO DE NÚCLEO RURAL HISTÓRICO-TRADICIONAL	

XUNTA DE GALICIA
Aprobado definitivamente por Orde da Conselleira de Medio Ambiente e Ordenación do Territorio
de data - 4 FEB. 2016
A xefa do servizo de Planificación Urbanística HI
Lucía Linares Yáñez

OBSERVACIÓNS

ELEMENTOS A PROTEXER
ALEIROS, REMARCADO DE OCOS CUBERTA CONICA DE TELLA

MELLORAS NECESARIAS

OBRAS PROHIBIDAS	OBRAS PERMITIDAS
As derivadas do seu nivel de protección	As derivadas do seu nivel de protección

PLAN XERAL DE ORDENACIÓN MUNICIPAL
CONCELLO DE CARBALLO

CATÁLOGO DE ELEMENTOS A PROTEXER OU RECUPERAR

DENOMINACIÓN	CLAVE DE IDENTIFICACIÓN	PLANO P.X.O.M.
FONTE EN VERNES	CP-1310	B-03



I/1.000

I/5.000

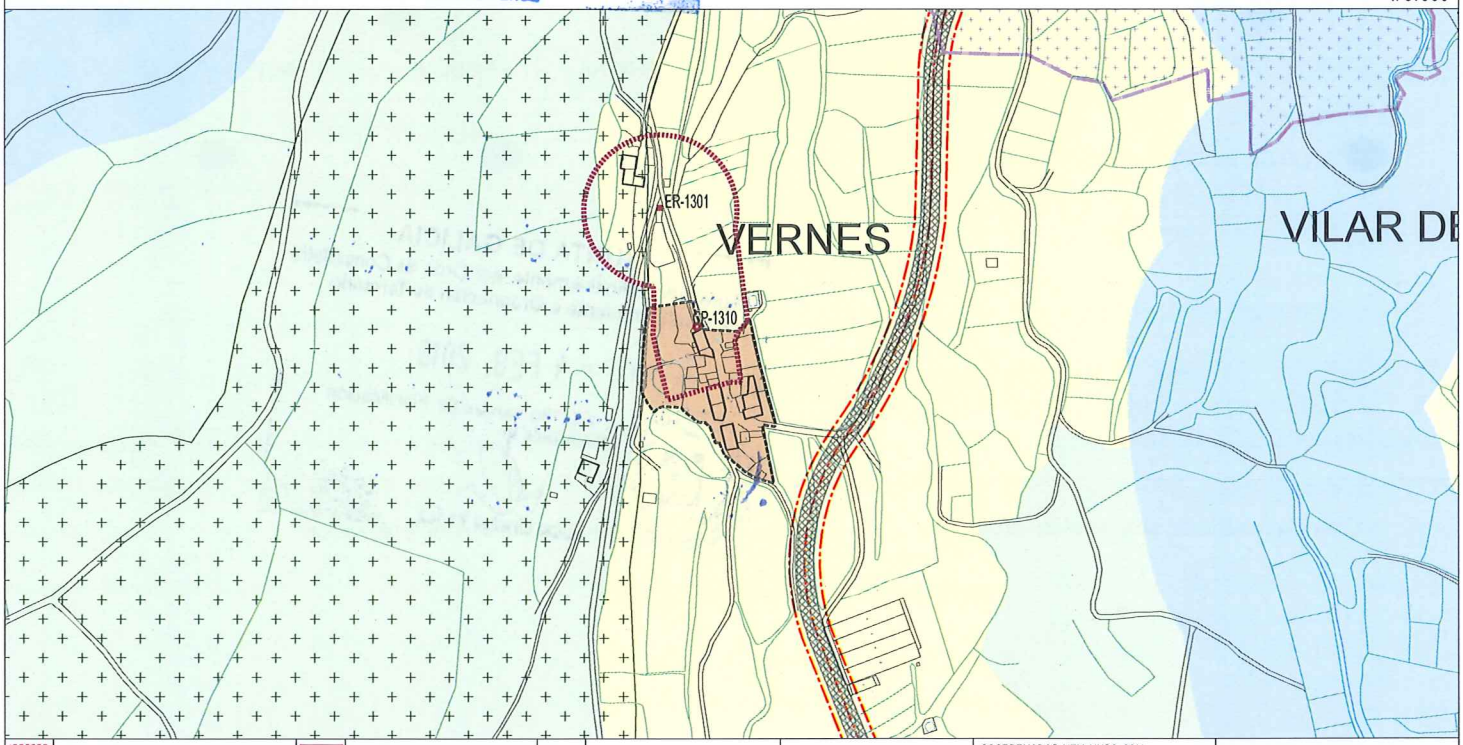

CONTORNO DE PROTECCIÓN	ELEMENTO CATALOGADO				COORDENADAS UTM-HUSO 29N X: X:	Y: Y:	
SOLO URBANO SU-C	SOLO URBANIZABLE DISPOSICIÓN TRANSITORIA 13ª SUR-T	SOLO NÚCLEO RURAL COMPLEXO NR-HT/C		SOLO RÚSTICO DE PROTECCIÓN FORESTAL SR-PF	SOLO RÚSTICO DE PROTECCIÓN PATRIMONIAL SR-PP	SOLO RÚSTICO DE PROTECCIÓN PAISAXÍSTICA SR-PX	
SOLO URBANO NON CONSOLIDADO SU-NC	SOLO NÚCLEO RURAL HISTÓRICO-TRADICIONAL NR-HT	SOLO RÚSTICO DE PROTECCIÓN ORDINARIA SR-PO		SOLO RÚSTICO DE PROTECCIÓN DE COSTAS SR-PC	SOLO RÚSTICO DE PROTECCIÓN DE INFRAESTRUCTURAS SR-PI	ACTUACIÓN INTEGRAL EN SOLO DE NÚCLEO RURAL	
SOLO URBANIZABLE DELIMITADO SUR-D	SOLO NÚCLEO RURAL COMÚN NR-C	SOLO RÚSTICO DE PROTECCIÓN AGROPECUARIA SR-PA		SOLO RÚSTICO DE PROTECCIÓN DAS AUGAS SR-PR	SOLO RÚSTICO DE PROTECCIÓN DE ESPAZOS NATURAIS SR-PN	PLAN ESPECIAL DE DOTACIÓNS E ESPAZOS LIBRES DO LITORAL (PE)	

CLASE DE ELEMENTO	TIPOLOXÍA	CLAVE DE IDENTIFICACIÓN
ARQUITECTURA	CONSTRUCIÓN POPULAR	**CP-1310**



APROBADO PROVISIONALMENTE
POLO PLENO
En sesión de data,
18 NOV 2015
O SECRETARIO
CONCELLO DE CARBALLO

DENOMINACIÓN:	PARROQUIA:	NÚCLEO:	LUGAR:
FONTE EN VERNES	**RAZO (SAN MARTIÑO)**	**VERNES**	

ADSCRICIÓN/ ESTILO

COORDENADAS:
UTM X = 523147 Y = 4791048

DESCRICIÓN

Na actualidade carece de interese. Parece que a súa ubicación cambiou algúns metros pola construción dunha casa.

CATEGORÍA	TITULARIDADE	NIVEL DE PROTECCIÓN	ESTADO DE CONSERVACIÓN	USO
INVENTARIADO	PRIVADA	AMBIENTAL	REGULAR	FONTE

CLASE DE SOLO	ORDENANZA DE APLICACIÓN
SOLO DE NÚCLEO HISTÓRICO -TRADICIONAL	

OBSERVACIÓNS

XUNTA DE GALICIA
Aprobado definitivamente por Orde da Conselleira de Medio Ambiente e Ordenación do Territorio
de data - 4 FEB. 2016
A xefa do servizo de Planificación Urbanística MI

ELEMENTOS A PROTEXER

MELLORAS NECESARIAS

OBRAS PROHIBIDAS	OBRAS PERMITIDAS
As derivadas do seu nivel de protección	As derivadas do seu nivel de protección

PLAN XERAL DE ORDENACIÓN MUNICIPAL
CONCELLO DE CARBALLO

CATÁLOGO DE ELEMENTOS A PROTEXER OU RECUPERAR

DENOMINACIÓN	CLAVE DE IDENTIFICACIÓN	PLANO P.X.O.M.
HÓRREO EN NÉTOMA	CP-1311	B-03

APROBADO PROVISIONALMENTE
POLO PLENO
En sesión de data,
18 NOV 2015
O SECRETARIO

XUNTA DE GALICIA
Aprobado definitivamente por Orde da Conselleira de Medio Ambiente e Ordenación do Territorio
de data
4 FEB. 2016
A xefa do servizo de Planificación Urbanística
Lucía Linares Yáñez

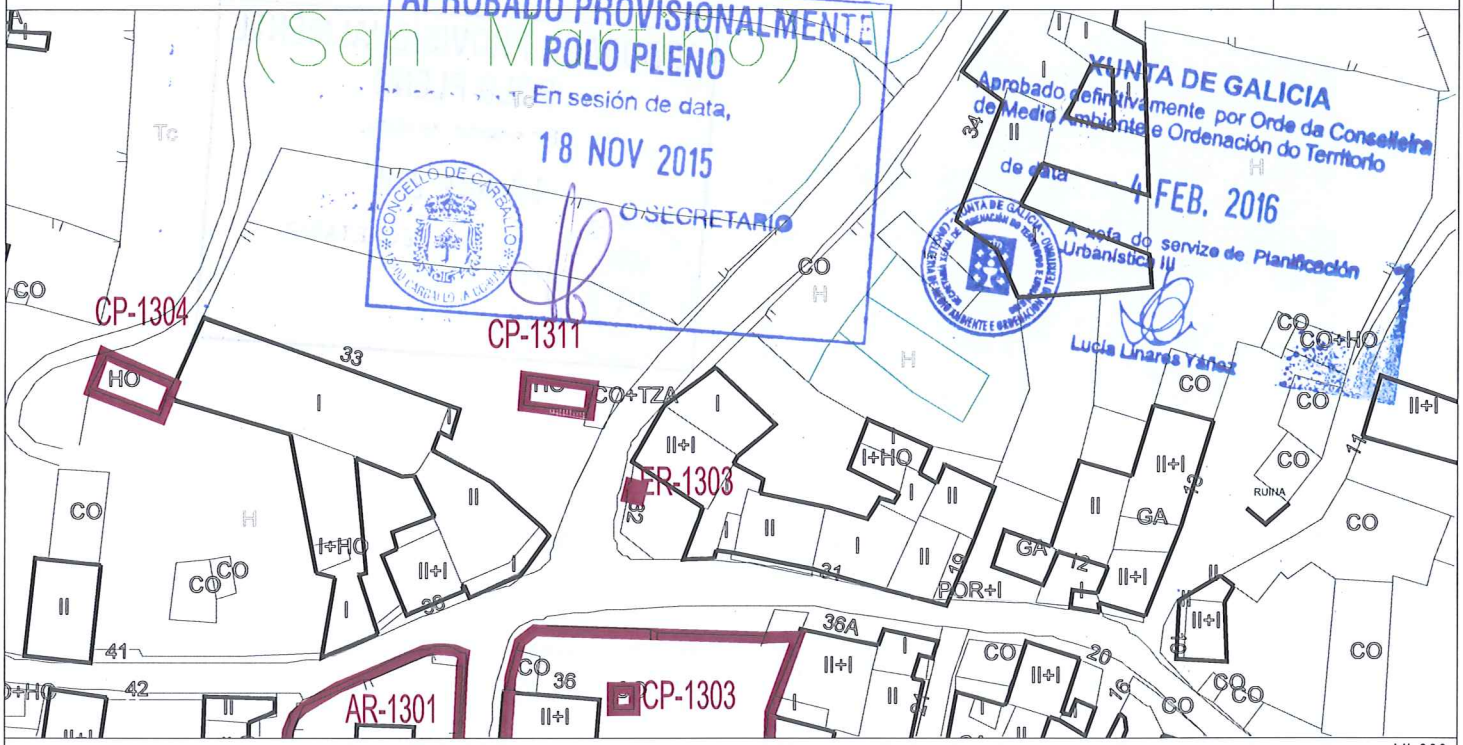

1/1.000

1/5.000

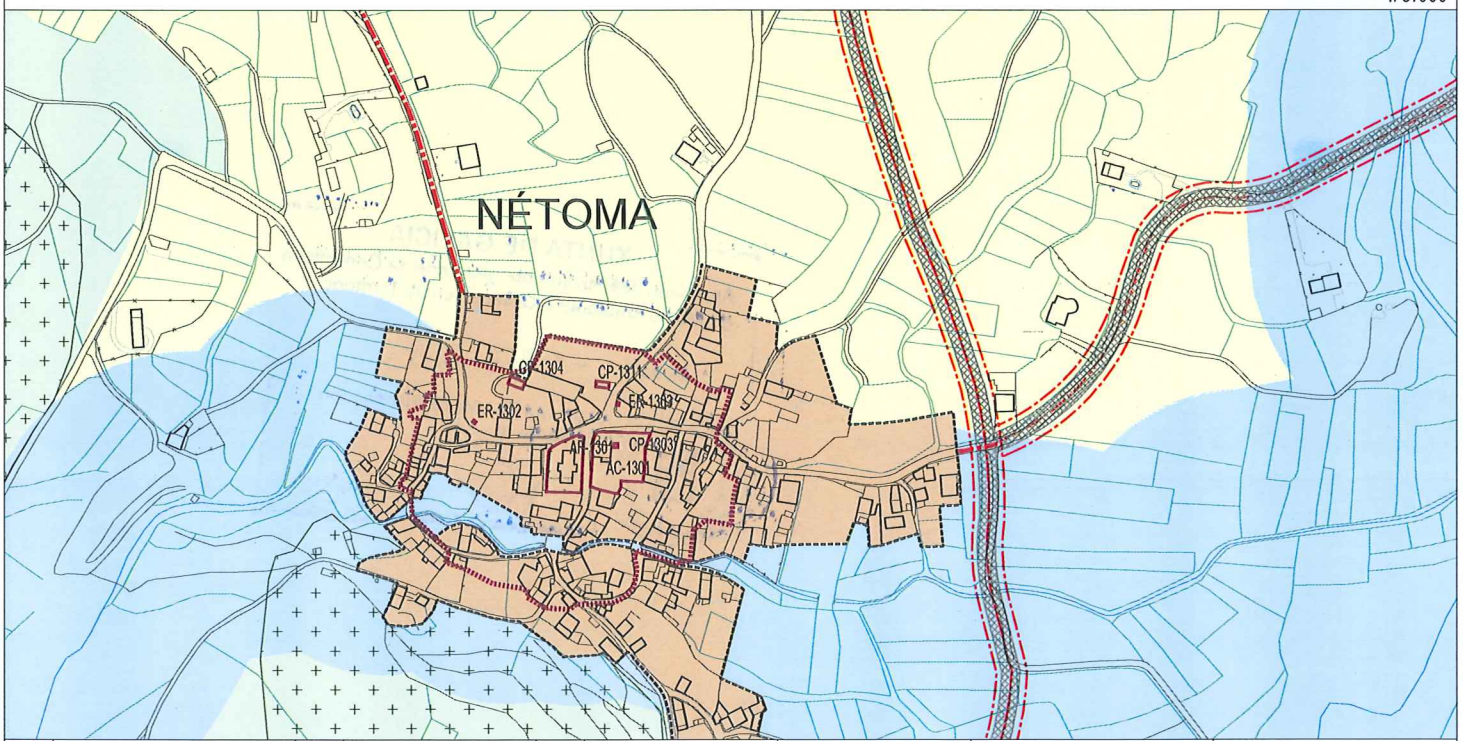

CONTORNO DE PROTECCIÓN	ELEMENTO CATALOGADO				COORDENADAS UTM-HUSO 29N X: X:		Y: Y:
SOLO URBANO SU-C	SOLO URBANIZABLE DISPOSICIÓN TRANSITORIA 13ª SUR-T	SOLO NÚCLEO RURAL COMPLEXO NR-HT/C		SOLO RÚSTICO DE PROTECCIÓN FORESTAL SR-PF	SOLO RÚSTICO DE PROTECCIÓN PATRIMONIAL SR-PP	SOLO RÚSTICO DE PROTECCIÓN PAISAXÍSTICA SR-PX	
SOLO URBANO NON CONSOLIDADO SU-NC	SOLO NÚCLEO RURAL HISTÓRICO-TRADICIONAL NR-HT	SOLO RÚSTICO DE PROTECCIÓN ORDINARIA SR-PO		SOLO RÚSTICO DE PROTECCIÓN DE COSTAS SR-PC	SOLO RÚSTICO DE PROTECCIÓN DE INFRAESTRUCTURAS SR-PI	ACTUACIÓN INTEGRAL EN SOLO DE NÚCLEO RURAL	
SOLO URBANIZABLE DELIMITADO SUR-D	SOLO NÚCLEO RURAL COMÚN NR-C	SOLO RÚSTICO DE PROTECCIÓN AGROPECUARIA SR-PA		SOLO RÚSTICO DE PROTECCIÓN DAS AUGAS SR-PR	SOLO RÚSTICO DE PROTECCIÓN DE ESPAZOS NATURAIS SR-PN	PLAN ESPECIAL DE DOTACIÓNS E ESPAZOS LIBRES DO LITORAL (PE)	

CLASE DE ELEMENTO	TIPOLOXÍA	CLAVE DE IDENTIFICACIÓN
ARQUITECTURA	CONSTRUCIÓN POPULAR	**CP-1311**



APROBADO PROVISIONALMENTE POLO PLENO
En sesión de data,
18 NOV 2015
O SECRETARIO
CONCELLO DE CARBALLO

DENOMINACIÓN:	PARROQUIA:	NÚCLEO:	LUGAR:
HÓRREO EN NÉTOMA	**RAZO (SAN MARTIÑO)**	**NÉTOMA**	

ADSCRICIÓN/ ESTILO

COORDENADAS:
UTM X = 523241 Y = 4791858

DESCRICIÓN

Hórreo de grande tamaño sobre celeiro a xeito de pedestal. Cela de planta rectangular particularmente ancha con escaleira de acceso. Cuberta a dúas augas de tella curva. Pinches de cantería. Cruz e lampión. Os laterais de ventilación hoxe son de tixolo revocado. O celeiro inferior ten planta terrea e entrechán, cunha porta e tres fiestras con carpinterías de madeira. Fabrica de cachotería con esquinais de cantería. Nun canzorro xunto ao lintel hai unha cara esculpida.

CATEGORÍA	TITULARIDADE	NIVEL DE PROTECCIÓN	ESTADO DE CONSERVACIÓN	USO
INVENTARIADO	PRIVADA	ESTRUTURAL	BO	HÓRREO

CLASE DE SOLO
SOLO DE NÚCLEO HISTÓRICO -TRADICIONAL

ORDENANZA DE APLICACIÓN

XUNTA DE GALICIA
Aprobado definitivamente por Orde da Conselleira de Medio Ambiente e Ordenación do Territorio
de data - 4 FEB. 2016
A xefa de servizo de Planificación Urbanística III
Lucía Linares Yáñez
CONSELLERÍA DE MEDIO AMBIENTE E ORDENACIÓN DO TERRITORIO

OBSERVACIÓNS

ELEMENTOS A PROTEXER

MELLORAS NECESARIAS

OBRAS PROHIBIDAS	OBRAS PERMITIDAS
As derivadas do seu nivel de protección	As derivadas do seu nivel de protección

PLAN XERAL DE ORDENACIÓN MUNICIPAL
CONCELLO DE CARBALLO

CATÁLOGO DE ELEMENTOS A PROTEXER OU RECUPERAR

DENOMINACIÓN	CLAVE DE IDENTIFICACIÓN	PLANO P.X.O.M.
CRUZ	ER-1301	B-03



1/1.000

1/5.000

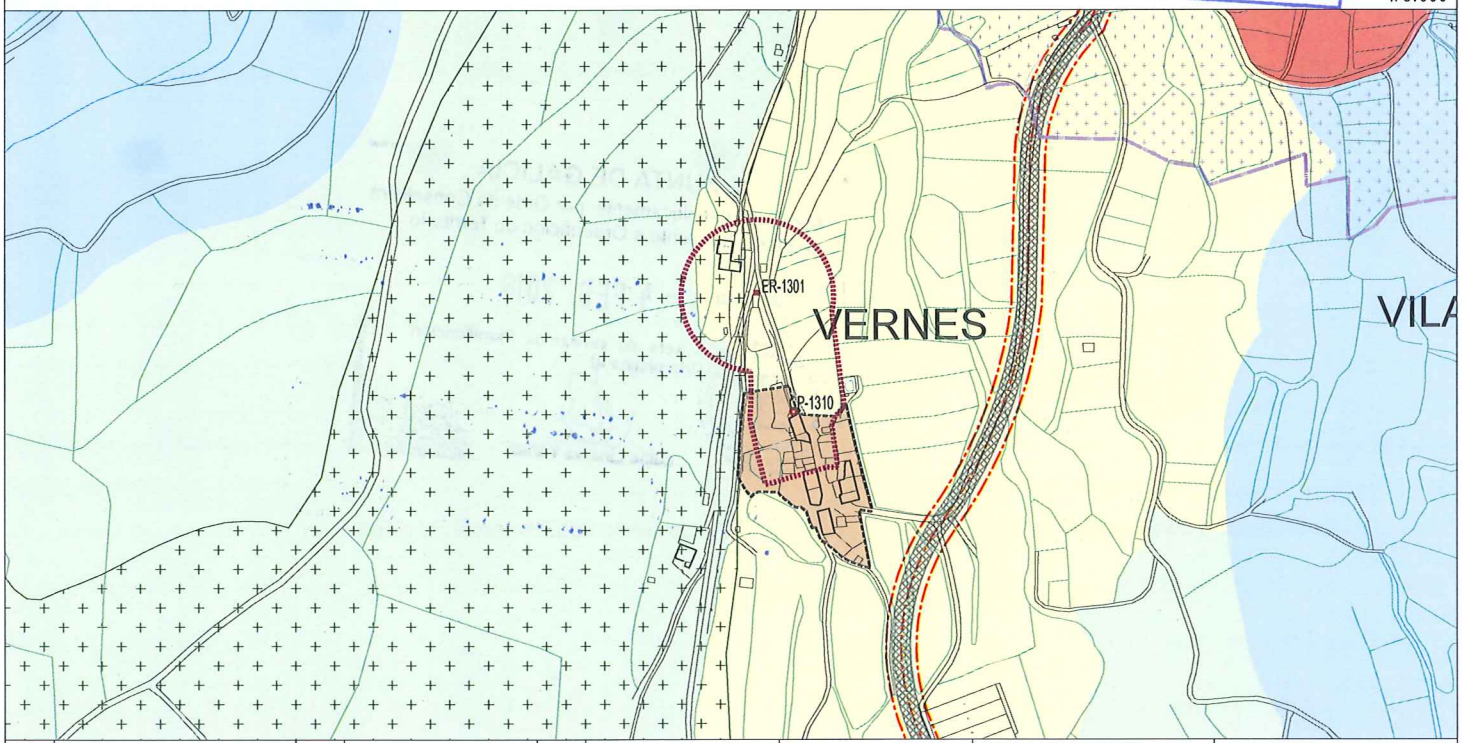

CONTORNO DE PROTECCIÓN	ELEMENTO CATALOGADO				COORDENADAS UTM-HUSO 29N X: X:	Y: Y:	
SOLO URBANO SU-C	SOLO URBANIZABLE DISPOSICIÓN TRANSITORIA 13ª SUR-T	SOLO NÚCLEO RURAL COMPLEXO NR-HT/C		SOLO RÚSTICO DE PROTECCIÓN FORESTAL SR-PF	SOLO RÚSTICO DE PROTECCIÓN PATRIMONIAL SR-PP	SOLO RÚSTICO DE PROTECCIÓN PAISAXÍSTICA SR-PX	
SOLO URBANO NON CONSOLIDADO SU-NC	SOLO NÚCLEO RURAL HISTÓRICO-TRADICIONAL NR-HT	SOLO RÚSTICO DE PROTECCIÓN ORDINARIA SR-PO		SOLO RÚSTICO DE PROTECCIÓN DE COSTAS SR-PC	SOLO RÚSTICO DE PROTECCIÓN DE INFRAESTRUCTURAS SR-PI	ACTUACIÓN INTEGRAL EN SOLO DE NÚCLEO RURAL	
SOLO URBANIZABLE DELIMITADO SUR-D	SOLO NÚCLEO RURAL COMÚN NR-C	SOLO RÚSTICO DE PROTECCIÓN AGROPECUARIA SR-PA		SOLO RÚSTICO DE PROTECCIÓN DAS AUGAS SR-PR	SOLO RÚSTICO DE PROTECCIÓN DE ESPAZOS NATURAIS SR-PN	PLAN ESPECIAL DE DOTACIÓNS E ESPAZOS LIBRES DO LITORAL (PE)	

CLASE DE ELEMENTO	TIPOLOXÍA	CLAVE DE IDENTIFICACIÓN
ARQUITECTURA	ELEMENTO RELIXIOSO	ER-1301



APROBADO PROVISIONALMENTE POLO PLENO
En sesión de data,
18 NOV 2015
O SECRETARIO
CONCELLO DE CARBALLO

DENOMINACIÓN:	PARROQUIA:	NÚCLEO:	LUGAR:
CRUZ	RAZO (SAN MARTIÑO)	VERNES	ABELEIRAS

ADSCRICIÓN/ ESTILO

COORDENADAS:
UTM X = 523115 Y = 4791140

DESCRICIÓN
Cruz de pedra labrada situada ó pé do camiño.

CATEGORÍA	TITULARIDADE	NIVEL DE PROTECCIÓN	ESTADO DE CONSERVACIÓN	USO
INCLUIDO NO CATÁLOGO	PRIVADO	INTEGRAL	BO	SEN USO

CLASE DE SOLO
SOLO RÚSTICO DE PROTECCIÓN AGROPECUARIA

ORDENANZA DE APLICACIÓN

XUNTA DE GALICIA
Aprobado definitivamente por Orde da Conselleira de Medio Ambiente e Ordenación do Territorio
de data - 4 FEB. 2016
A xefa do servizo de Planificación Urbanística III
Lucía Linares Yáñez

OBSERVACIÓNS

ELEMENTOS A PROTEXER

MELLORAS NECESARIAS

OBRAS PROHIBIDAS	OBRAS PERMITIDAS
As derivadas do seu nivel de protección	As derivadas do seu nivel de protección

PLAN XERAL DE ORDENACIÓN MUNICIPAL
CONCELLO DE CARBALLO

CATÁLOGO DE ELEMENTOS A PROTEXER OU RECUPERAR

DENOMINACIÓN	CLAVE DE IDENTIFICACIÓN	PLANO P.X.O.M.
CRUZ	ER-1302	B-03

APROBADO PROVISIONALMENTE
POLO PLENO
En sesión de data,
18 NOV 2015
O SECRETARIO
CONCELLO DE CARBALLO

XUNTA DE GALICIA
Aprobado definitivamente por Orde da Conselleira de Medio Ambiente e Ordenación do Territorio
de data - 4 FEB. 2016
A xefa do servizo de Planificación Urbanística III
Lucía Linares Yáñez

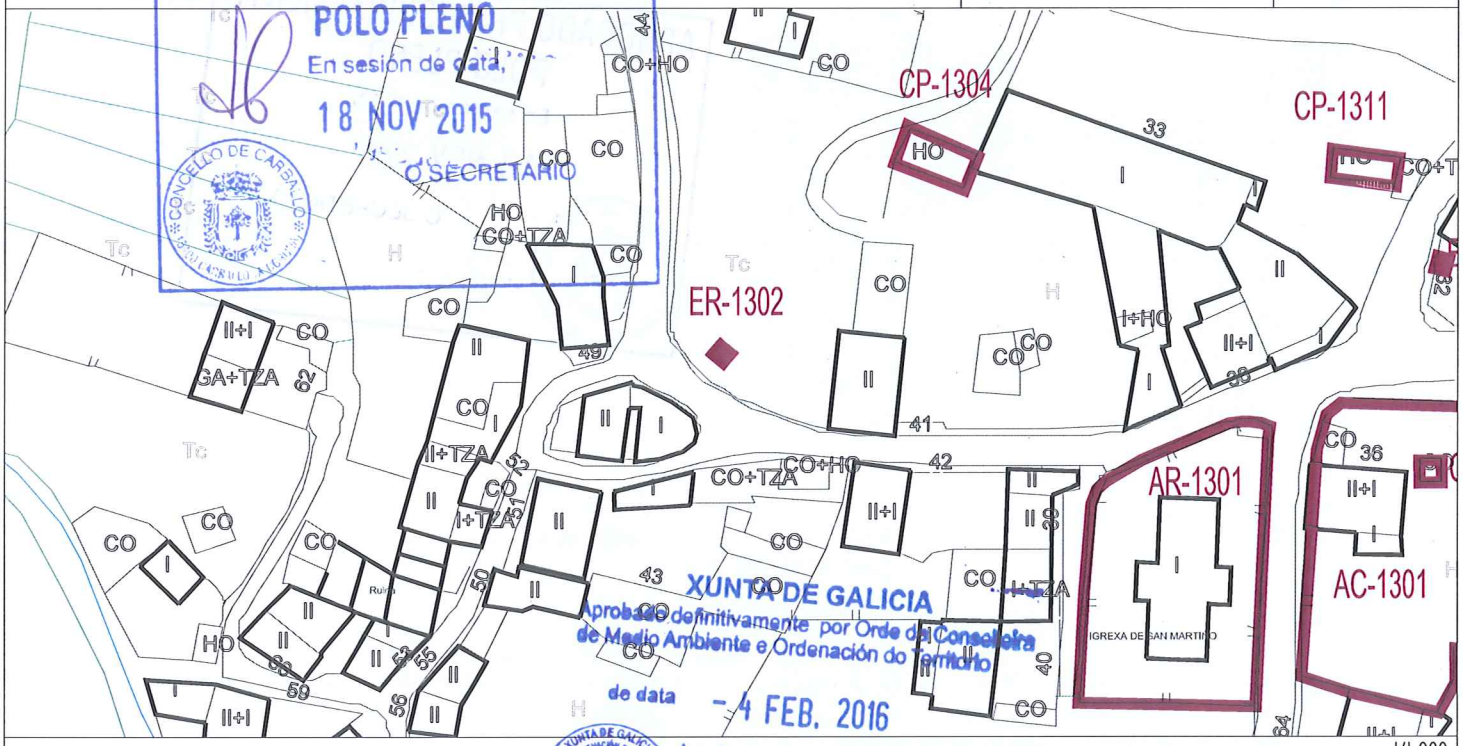

1/1.000

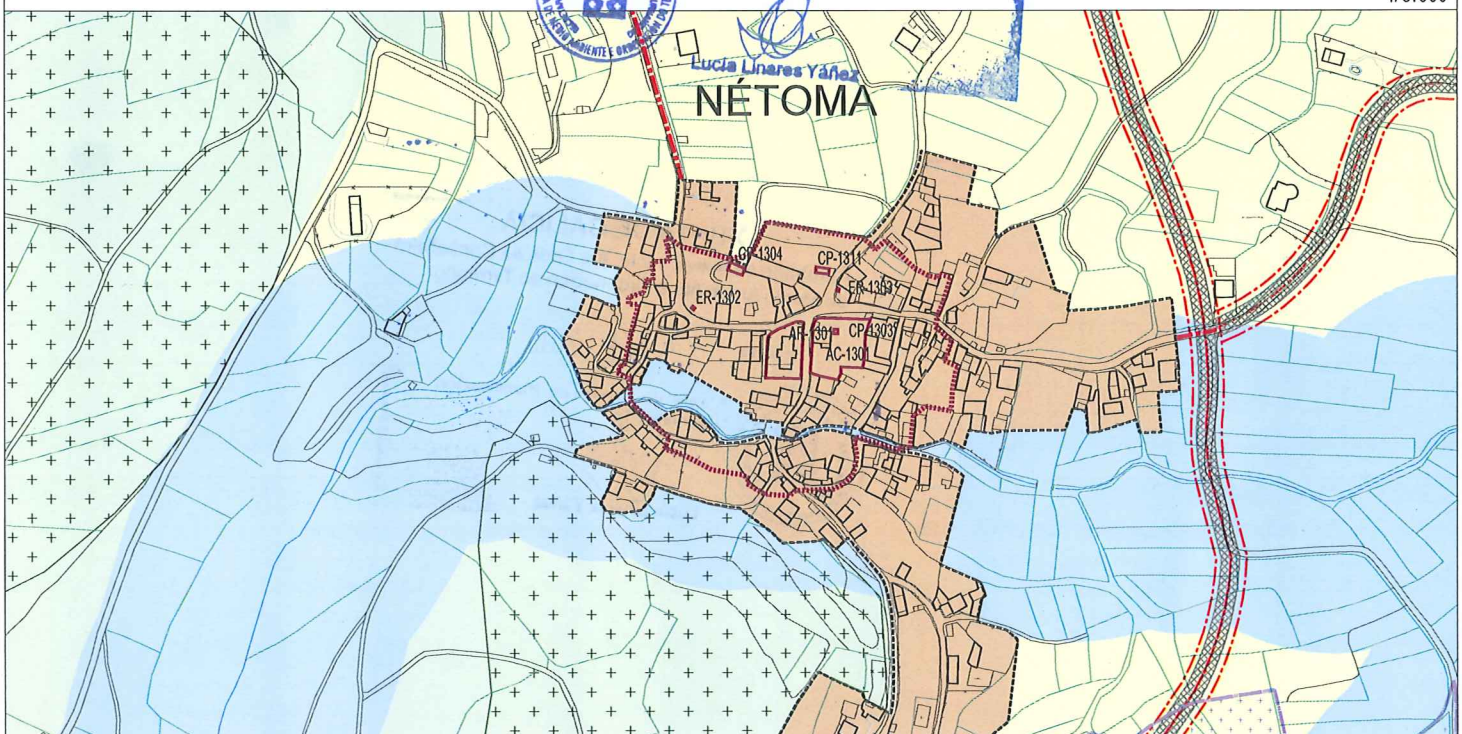

1/5.000

CONTORNO DE PROTECCIÓN	ELEMENTO CATALOGADO			COORDENADAS UTM-HUSO 29N X: X:		Y: Y:
SOLO URBANO SU-C	SOLO URBANIZABLE DISPOSICIÓN TRANSITORIA 13ª SUR-T	SOLO NÚCLEO RURAL COMPLEXO NR-HT/C	SOLO RÚSTICO DE PROTECCIÓN FORESTAL SR-PF	SOLO RÚSTICO DE PROTECCIÓN PATRIMONIAL SR-PP	SOLO RÚSTICO DE PROTECCIÓN PAISAXÍSTICA SR-PX	
SOLO URBANO NON CONSOLIDADO SU-NC	SOLO NÚCLEO RURAL HISTÓRICO-TRADICIONAL NR-HT	SOLO RÚSTICO DE PROTECCIÓN ORDINARIA SR-PO	SOLO RÚSTICO DE PROTECCIÓN DE COSTAS SR-PC	SOLO RÚSTICO DE PROTECCIÓN DE INFRAESTRUCTURAS SR-PI	ACTUACIÓN INTEGRAL EN SOLO DE NÚCLEO RURAL	
SOLO URBANIZABLE DELIMITADO SUR-D	SOLO NÚCLEO RURAL COMÚN NR-C	SOLO RÚSTICO DE PROTECCIÓN AGROPECUARIA SR-PA	SOLO RÚSTICO DE PROTECCIÓN DAS AUGAS SR-PR	SOLO RÚSTICO DE PROTECCIÓN DE ESPAZOS NATURAIS SR-PN	PLAN ESPECIAL DE DOTACIÓNS E ESPAZOS LIBRES DO LITORAL (PE)	

CLASE DE ELEMENTO	TIPOLOXÍA	CLAVE DE IDENTIFICACIÓN
ARQUITECTURA	ELEMENTO RELIXIOSO	**ER-1302**



APROBADO PROVISIONALMENTE POLO PLENO
En sesión de data,
18 NOV 2015
O SECRETARIO
CONCELLO DE CARBALLO

DENOMINACIÓN:	PARROQUIA:	NÚCLEO:	LUGAR:
CRUZ	**RAZO (SAN MARTIÑO)**	**NÉTOMA**	

ADSCRICIÓN/ ESTILO	COORDENADAS: UTM	
	X = 523157	Y = 4791835

DESCRICIÓN

Cruz labrada situada sobre o muro de peche da finca.

CATEGORÍA	TITULARIDADE	NIVEL DE PROTECCIÓN	ESTADO DE CONSERVACIÓN	USO
INCLUIDO NO CATÁLOGO	PRIVADO	ESTRUTURAL	BO	SEN USO

CLASE DE SOLO	ORDENANZA DE APLICACIÓN
SOLO DE NÚCLEO RURAL HISTÓRICO -TRADICIONAL	

OBSERVACIÓNS

XUNTA DE GALICIA
Aprobado definitivamente por Orde da Conselleira de Medio Ambiente e Ordenación do Territorio
de data - 4 FEB. 2016
A xefa do servizo de Planificación Urbanística III
Lucía Linares Yáñez

ELEMENTOS A PROTEXER

MELLORAS NECESARIAS

OBRAS PROHIBIDAS	OBRAS PERMITIDAS
As derivadas do seu nivel de protección	As derivadas do seu nivel de protección

PLAN XERAL DE ORDENACIÓN MUNICIPAL
CONCELLO DE CARBALLO

CATÁLOGO DE ELEMENTOS A PROTEXER OU RECUPERAR

APROBADO PROVISIONALMENTE
POLO PLENO
En sesión de data
18 NOV 2015
O SECRETARIO

DENOMINACIÓN	CLAVE DE IDENTIFICACIÓN	PLANO P.X.O.M.
CRUCEIRO DE NÉTOMA	ER-1303	B-03

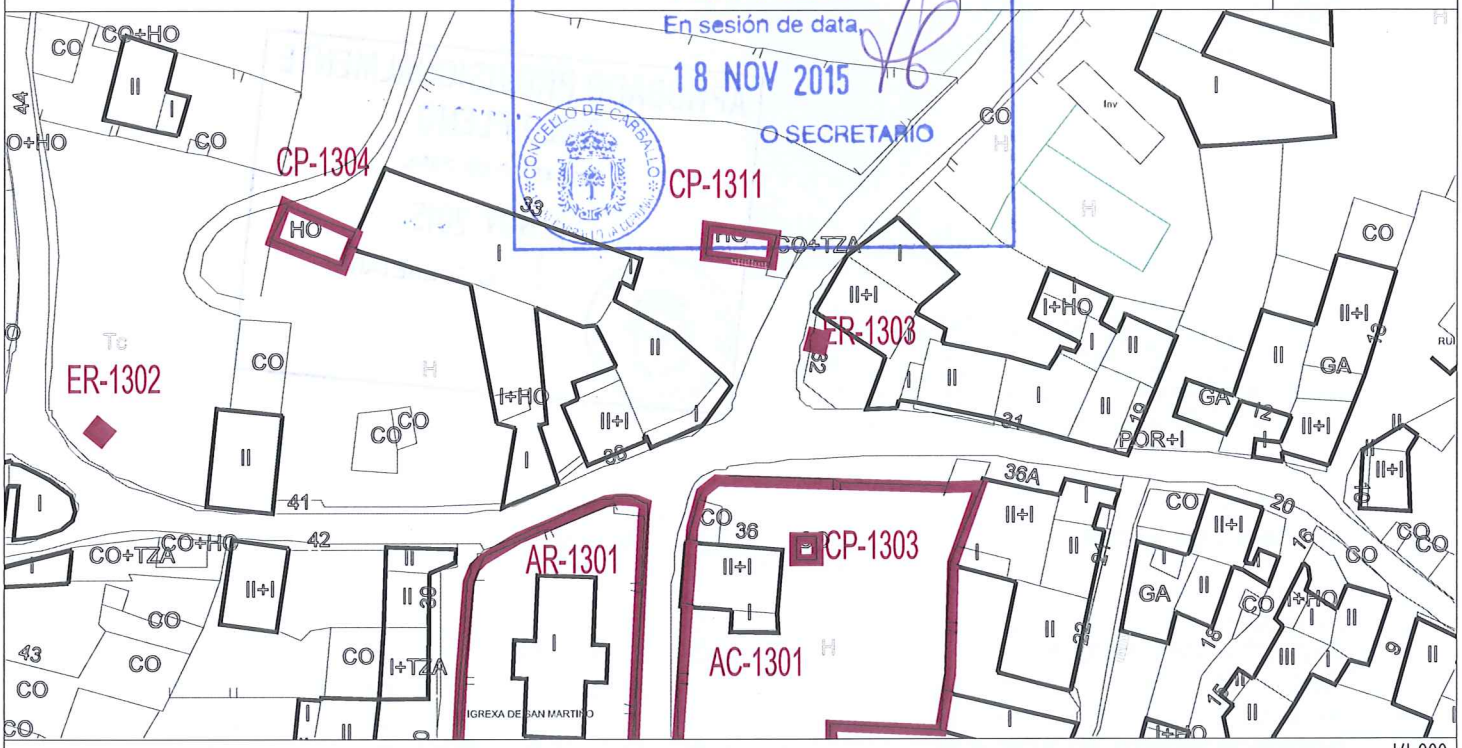

1/1.000

XUNTA DE GALICIA
Aprobado definitivamente por Orde da Consellería de Medio Ambiente e Ordenación do Territorio
de data - 4 FEB 2016
A xefa do servizo de Planificación Urbanística
Lucía Flores Yáñez

1/5.000

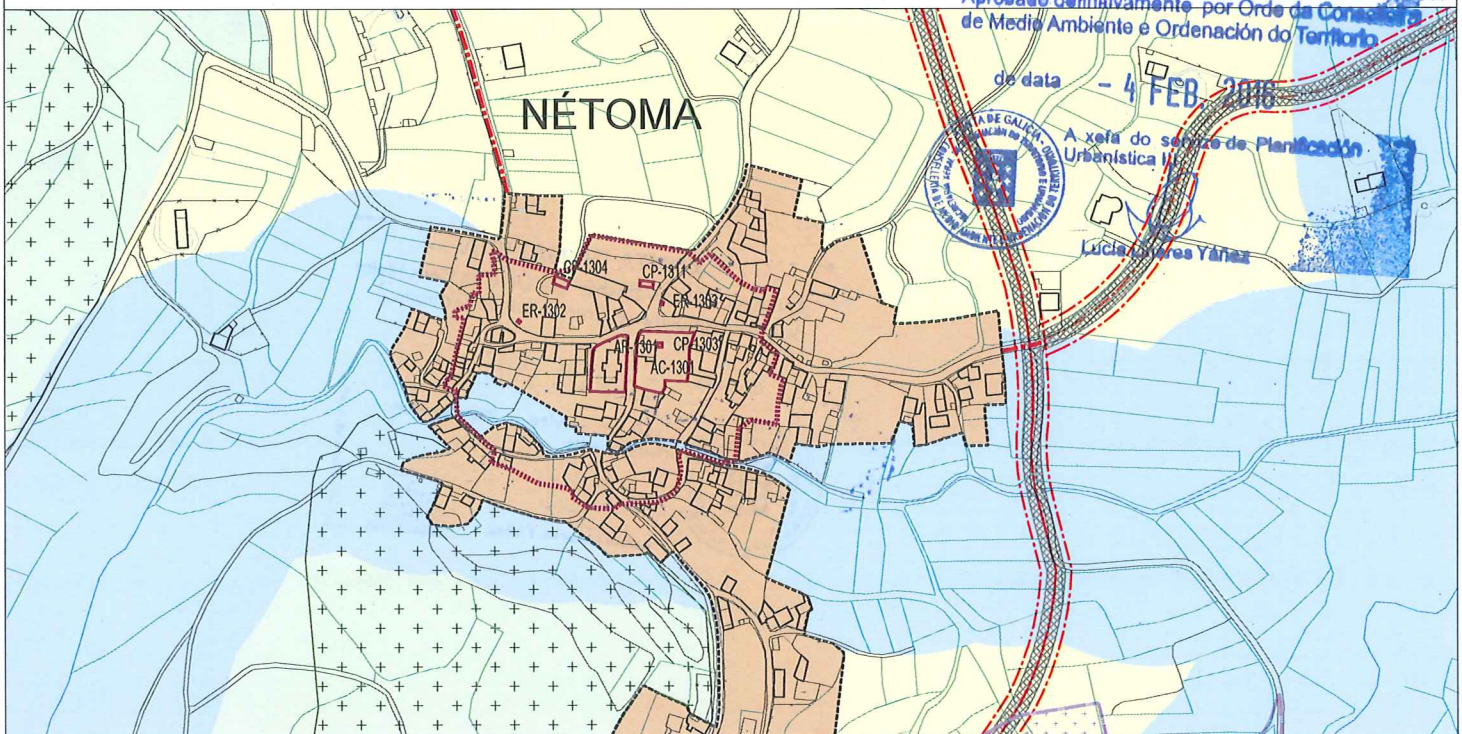

CONTORNO DE PROTECCIÓN	ELEMENTO CATALOGADO				COORDENADAS UTM-HUSO 29N X: X:	Y: Y:	
SOLO URBANO SU-C	SOLO URBANIZABLE DISPOSICIÓN TRANSITORIA 13ª SUR-T	SOLO NÚCLEO RURAL COMPLEXO NR-HT/C		SOLO RÚSTICO DE PROTECCIÓN FORESTAL SR-PF	SOLO RÚSTICO DE PROTECCIÓN PATRIMONIAL SR-PP	SOLO RÚSTICO DE PROTECCIÓN PAISAXÍSTICA SR-PX	
SOLO URBANO NON CONSOLIDADO SU-NC	SOLO NÚCLEO RURAL HISTÓRICO-TRADICIONAL NR-HT	SOLO RÚSTICO DE PROTECCIÓN ORDINARIA SR-PO		SOLO RÚSTICO DE PROTECCIÓN DE COSTAS SR-PC	SOLO RÚSTICO DE PROTECCIÓN DE INFRAESTRUCTURAS SR-PI	ACTUACIÓN INTEGRAL EN SOLO DE NÚCLEO RURAL	
SOLO URBANIZABLE DELIMITADO SUR-D	SOLO NÚCLEO RURAL COMÚN NR-C	SOLO RÚSTICO DE PROTECCIÓN AGROPECUARIA SR-PA		SOLO RÚSTICO DE PROTECCIÓN DAS AUGAS SR-PR	SOLO RÚSTICO DE PROTECCIÓN DE ESPAZOS NATURAIS SR-PN	PLAN ESPECIAL DE DOTACIÓNS E ESPAZOS LIBRES DO LITORAL (PE)	

CLASE DE ELEMENTO	TIPOLOXÍA	CLAVE DE IDENTIFICACIÓN
ARQUITECTURA	ELEMENTO RELIXIOSO	**ER-1303**



APROBADO PROVISIONALMENTE
POLO PLENO
En sesión de data,
18 NOV 2015
O SECRETARIO
CONCELLO DE CARBALLO

DENOMINACIÓN:	PARROQUIA:	NÚCLEO:	LUGAR:
CRUCEIRO DE NÉTOMA	**RAZO (SAN MARTIÑO)**	**NÉTOMA**	

ADSCRICIÓN/ ESTILO	COORDENADAS:		
ARQUITECTURA POPULAR	UTM	X = 523254	Y = 4791842

DESCRICIÓN

É un cruceiro composto por columna de fuste octogonal, capitel e unha sinxela cruz como remate, con relevos labrados neste último elemento. Constitúe unha referencia dentro do núcleo, próximo á igrexa pero sen estruturar espazo, emprazándose ó borde do camiño nunha propiedade particular.

CATEGORÍA	TITULARIDADE	NIVEL DE PROTECCIÓN	ESTADO DE CONSERVACIÓN	USO
BIC	PRIVADO	INTEGRAL	BO	SEN USO

CLASE DE SOLO	ORDENANZA DE APLICACIÓN
SOLO DE NÚCLEO RURAL HISTÓRICO -TRADICIONAL	

OBSERVACIÓNS

XUNTA DE GALICIA
Aprobado definitivamente por Orde da Conselleira de Medio Ambiente e Ordenación do Territorio
de data - 4 FEB. 2016
A xefa de servizo de Planificación Urbanística III
Lucía Unares Yáñez

ELEMENTOS A PROTEXER

MELLORAS NECESARIAS

OBRAS PROHIBIDAS	OBRAS PERMITIDAS
As derivadas do seu nivel de protección	As derivadas do seu nivel de protección

PLAN XERAL DE ORDENACIÓN MUNICIPAL
CONCELLO DE CARBALLO

concello de CARBALLO

CATÁLOGO DE ELEMENTOS A PROTEXER OU RECUPERAR

DENOMINACIÓN	CLAVE DE IDENTIFICACIÓN	PLANO P.X.O.M.
CRUCEIRO DO CEMITERIO DE RAZO	ER-1304	B-02

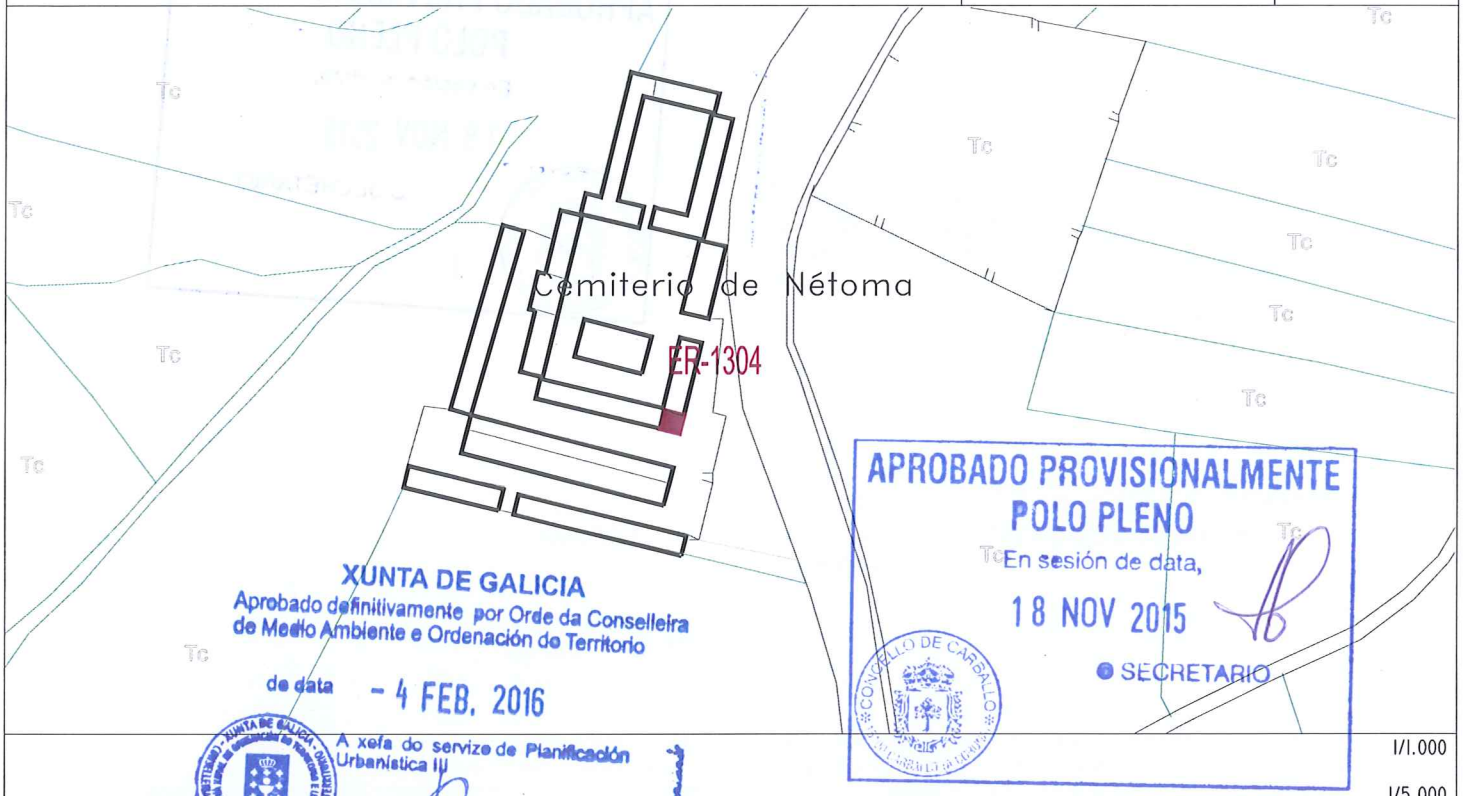

XUNTA DE GALICIA
Aprobado definitivamente por Orde da Conselleira de Medio Ambiente e Ordenación do Territorio
de data - 4 FEB. 2016
A xefa do servizo de Planificación Urbanística III
Lucía Linares Yáñez

APROBADO PROVISIONALMENTE
POLO PLENO
En sesión de data,
18 NOV 2015
SECRETARIO

I/1.000

I/5.000

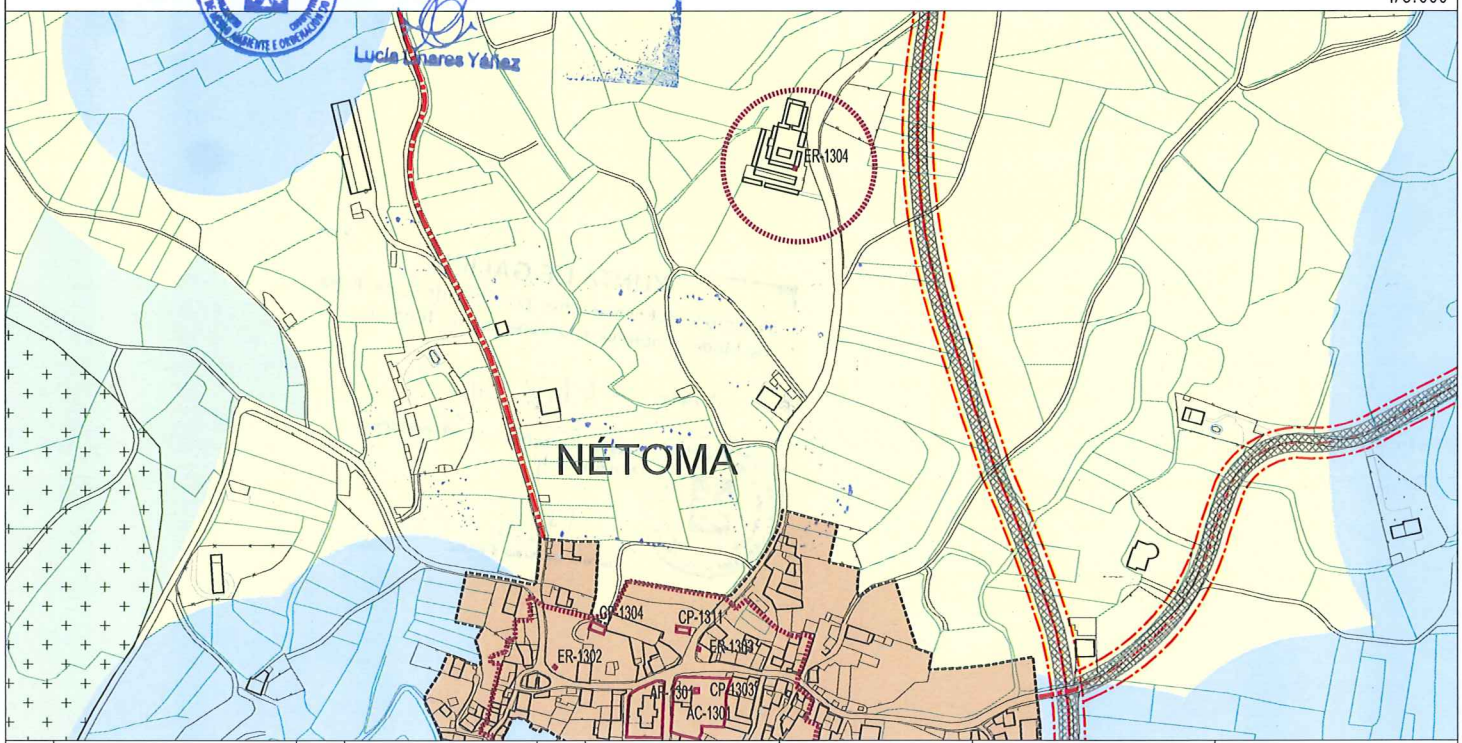

CONTORNO DE PROTECCIÓN		ELEMENTO CATALOGADO					COORDENADAS UTM-HUSO 29N X: X:	Y: Y:	
SOLO URBANO SU-C	SOLO URBANIZABLE DISPOSICIÓN TRANSITORIA 13ª SUR-T	SOLO NÚCLEO RURAL COMPLEXO NR-HT/C	SOLO RÚSTICO DE PROTECCIÓN FORESTAL SR-PF	SOLO RÚSTICO DE PROTECCIÓN PATRIMONIAL SR-PP	SOLO RÚSTICO DE PROTECCIÓN PAISAXÍSTICA SR-PX				
SOLO URBANO NON CONSOLIDADO SU-NC	SOLO NÚCLEO RURAL HISTÓRICO-TRADICIONAL NR-HT	SOLO RÚSTICO DE PROTECCIÓN ORDINARIA SR-PO	SOLO RÚSTICO DE PROTECCIÓN DE COSTAS SR-PC	SOLO RÚSTICO DE PROTECCIÓN DE INFRAESTRUCTURAS SR-PI	ACTUACIÓN INTEGRAL EN SOLO DE NÚCLEO RURAL				
SOLO URBANIZABLE DELIMITADO SUR-D	SOLO NÚCLEO RURAL COMÚN NR-C	SOLO RÚSTICO DE PROTECCIÓN AGROPECUARIA SR-PA	SOLO RÚSTICO DE PROTECCIÓN DAS AUGAS SR-PR	SOLO RÚSTICO DE PROTECCIÓN DE ESPAZOS NATURAIS SR-PN	PLAN ESPECIAL DE DOTACIÓNS E ESPAZOS LIBRES DO LITORAL (PE)				

CLASE DE ELEMENTO	TIPOLOXÍA	CLAVE DE IDENTIFICACIÓN
ARQUITECTURA	ELEMENTO RELIXIOSO	**ER-1304**



APROBADO PROVISIONALMENTE
POLO PLENO
En sesión de data,
18 NOV 2015
O SECRETARIO
CONCELLO DE CARBALLO

DENOMINACIÓN:	PARROQUIA:	NÚCLEO:	LUGAR:
CRUCEIRO DO CEMITERIO DE RAZO	**RAZO (SAN MARTIÑO)**	**NÉTOMA**	**TREBELLOS**

ADSCRICIÓN/ ESTILO	COORDENADAS: UTM X = 523322 Y = 4792162

DESCRICIÓN

Cruceiro que presenta certa similitude co situado nas proximidades á parroquial. Presenta plataforma cadrada de dúas alturas, fuste octogonal, capitel e unha sinxela cruz. Atópase situado na entrada ó cemiterio parroquial.
Completa a referencia visual do cemiterio nunha paisaxe agraria aberta cara a costa, permanecendo como testemuña da vida parroquial

CATEGORÍA	TITULARIDADE	NIVEL DE PROTECCIÓN	ESTADO DE CONSERVACIÓN	USO
INVENTARIADO	PRIVADO	INTEGRAL	BO	SEN USO

CLASE DE SOLO	ORDENANZA DE APLICACIÓN
SOLO RÚSTICO DE PROTECCIÓN AGROPECUARIA	

OBSERVACIÓNS

XUNTA DE GALICIA
Aprobado definitivamente por Orde da Conselleira de Medio Ambiente e Ordenación do Territorio
de data - 4 FEB. 2016
A xefa do servizo de Planificación Urbanística III
Lucía Linares Yáñez

ELEMENTOS A PROTEXER

MELLORAS NECESARIAS

OBRAS PROHIBIDAS	OBRAS PERMITIDAS
As derivadas do seu nivel de protección	As derivadas do seu nivel de protección

XUNTA DE GALICIA
Aprobado definitivamente por Orde da Conselleira de Medio Ambiente e Ordenación do Territorio

de data - 4 FEB. 2016

A xefa do servizo de Planificación Urbanística III

Lucía Linares Yáñez

APROBADO PROVISIONALMENTE POLO PLENO
En sesión de data,
18 NOV 2015
O SECRETARIO

concello de CARBALLO

PARROQUIA DE REBORDELOS

PLAN XERAL DE ORDENACIÓN MUNICIPAL
CONCELLO DE CARBALLO

CATÁLOGO DE ELEMENTOS A PROTEXER OU RECUPERAR

DENOMINACIÓN	CLAVE DE IDENTIFICACIÓN	PLANO P.X.O.M.
CAPELA DE SAN XOÁN DE LEIRA	AR-1401	D-01

APROBADO PROVISIONALMENTE
POLO PLENO
En sesión de data,
18 NOV 2015
O SECRETARIO

XUNTA DE GALICIA
Aprobado definitivamente por Orde da Conselleira de Medio Ambiente e Ordenación do Territorio
de data - 4 FEB. 2016
A xefa de servizo de Planificación Urbanística III
Lucía Linares Yáñez

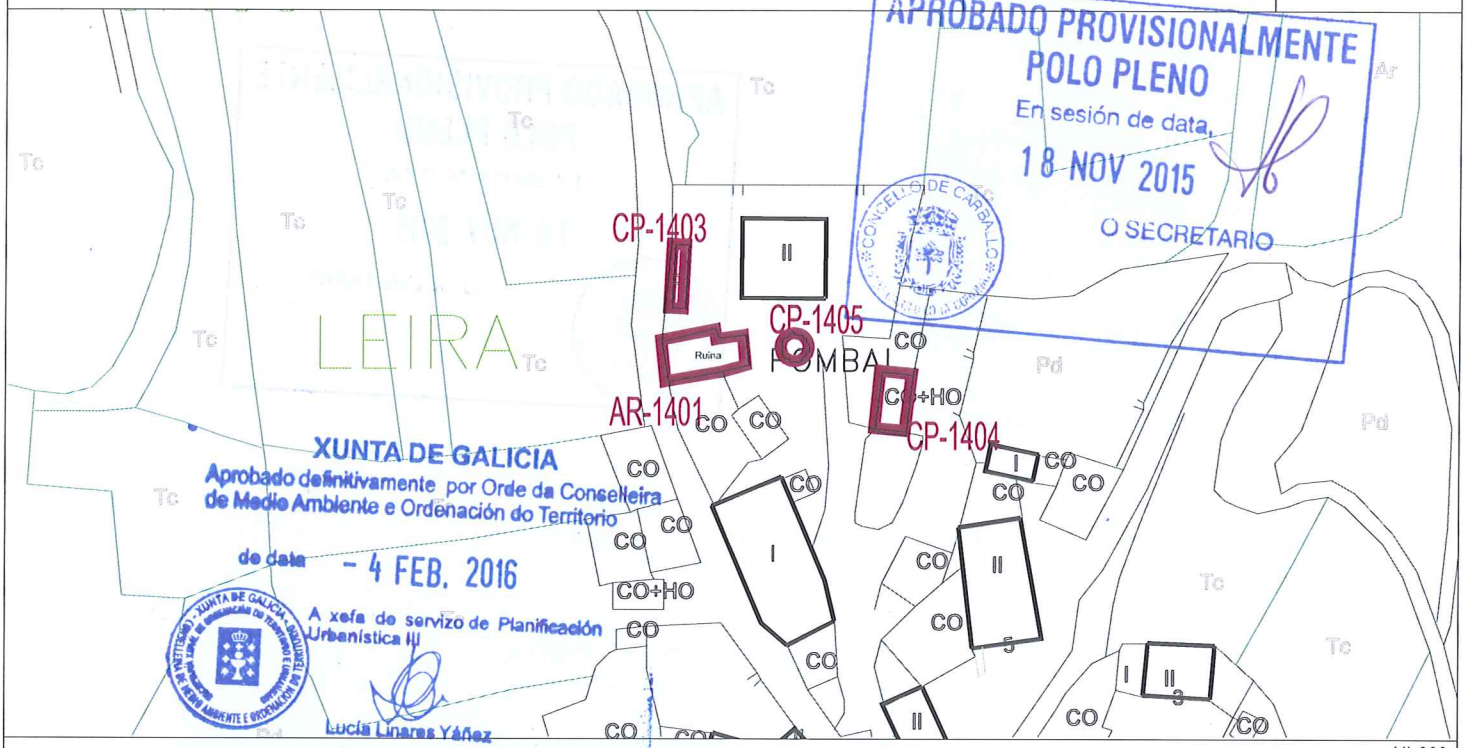

1/1.000

1/5.000

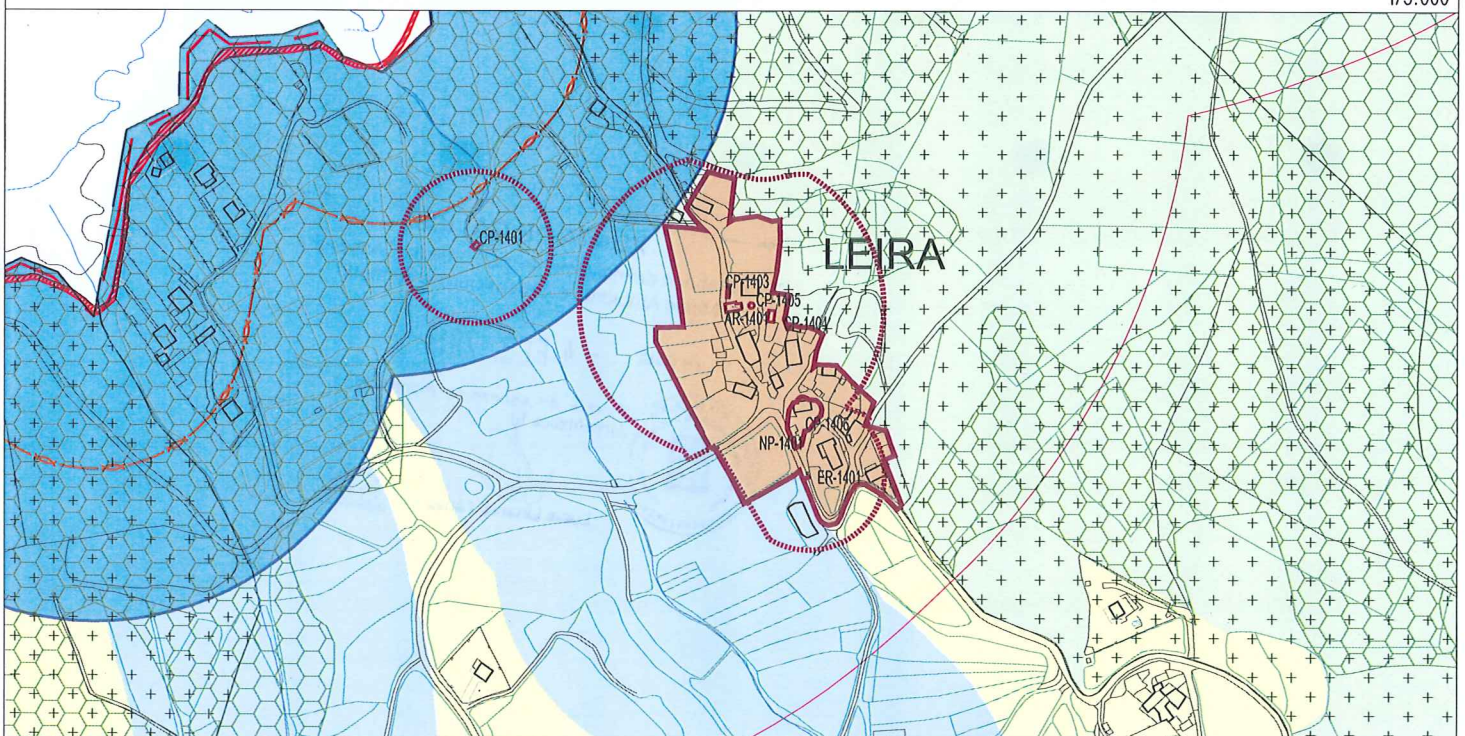

CONTORNO DE PROTECCIÓN	ELEMENTO CATALOGADO			COORDENADAS UTM-HUSO 29N X:		Y:	
SOLO URBANO SU-C	SOLO URBANIZABLE DISPOSICIÓN TRANSITORIA 13ª SUR-T	SOLO NÚCLEO RURAL COMPLEXO NR-HT/C		SOLO RÚSTICO DE PROTECCIÓN FORESTAL SR-PF	SOLO RÚSTICO DE PROTECCIÓN PATRIMONIAL SR-PP	SOLO RÚSTICO DE PROTECCIÓN PAISAXÍSTICA SR-PX	
SOLO URBANO NON CONSOLIDADO SU-NC	SOLO NÚCLEO RURAL HISTÓRICO-TRADICIONAL NR-HT	SOLO RÚSTICO DE PROTECCIÓN ORDINARIA SR-PO		SOLO RÚSTICO DE PROTECCIÓN DE COSTAS SR-PC	SOLO RÚSTICO DE PROTECCIÓN DE INFRAESTRUCTURAS SR-PI	ACTUACIÓN INTEGRAL EN SOLO DE NÚCLEO RURAL	
SOLO URBANIZABLE DELIMITADO SUR-D	SOLO NÚCLEO RURAL COMÚN NR-C	SOLO RÚSTICO DE PROTECCIÓN AGROPECUARIA SR-PA		SOLO RÚSTICO DE PROTECCIÓN DAS AUGAS SR-PR	SOLO RÚSTICO DE PROTECCIÓN DE ESPAZOS NATURAIS SR-PN	PLAN ESPECIAL DE DOTACIÓNS E ESPAZOS LIBRES DO LITORAL (PE)	

CLASE DE ELEMENTO	TIPOLOXÍA	CLAVE DE IDENTIFICACIÓN
ARQUITECTURA	ARQUITECTURA RELIXIOSA	**AR-1401**



APROBADO PROVISIONALMENTE
POLO PLENO
En sesión de data,
18 NOV 2015
O SECRETARIO
CONCELLO DE CARBALLO

DENOMINACIÓN:	PARROQUIA:	NÚCLEO:	LUGAR:
CAPELA DE SAN XOÁN DE LEIRA	**REBORDELOS (SAN SALVADOR)**	**LEIRA**	

ADSCRICIÓN/ ESTILO	COORDENADAS: UTM	X = 530166	Y = 4795302
ARQUITECTURA POPULAR			

DESCRICIÓN

Sinxela capela con muros de mampostería coroada por pequena espadana, da que só se conservan a fachada e muros de carga inferiores.
Referencia na vida parroquial dentro dun entorno con valiosas calidades paisaxísticas.
Inclúese na protección todo o muro de peche da finca.

CATEGORÍA	TITULARIDADE	NIVEL DE PROTECCIÓN	ESTADO DE CONSERVACIÓN	USO
INVENTARIADO	PRIVADO	INTEGRAL	REGULAR	RELIXIOSO

CLASE DE SOLO	ORDENANZA DE APLICACIÓN
SOLO DE NÚCLEO RURAL HISTÓRICO -TRADICIONAL	

XUNTA DE GALICIA
Aprobado definitivamente por Orde da Conselleira de Medio Ambiente e Ordenación do Territorio
de data - 4 FEB. 2016
A xefa do servizo de Planificación Urbanística
Lucía Linares Yáñez

OBSERVACIÓNS

ELEMENTOS A PROTEXER

MELLORAS NECESARIAS

OBRAS PROHIBIDAS	OBRAS PERMITIDAS
As derivadas do seu nivel de protección	As derivadas do seu nivel de protección

PLAN XERAL DE ORDENACIÓN MUNICIPAL
CONCELLO DE CARBALLO

CATÁLOGO DE ELEMENTOS A PROTEXER OU RECUPERAR

DENOMINACIÓN	CLAVE DE IDENTIFICACIÓN	PLANO P.X.O.M.
IGREXA DE REBORDELOS(PARROQUIAL DE SAN SALVADOR)	AR-1402	D-02

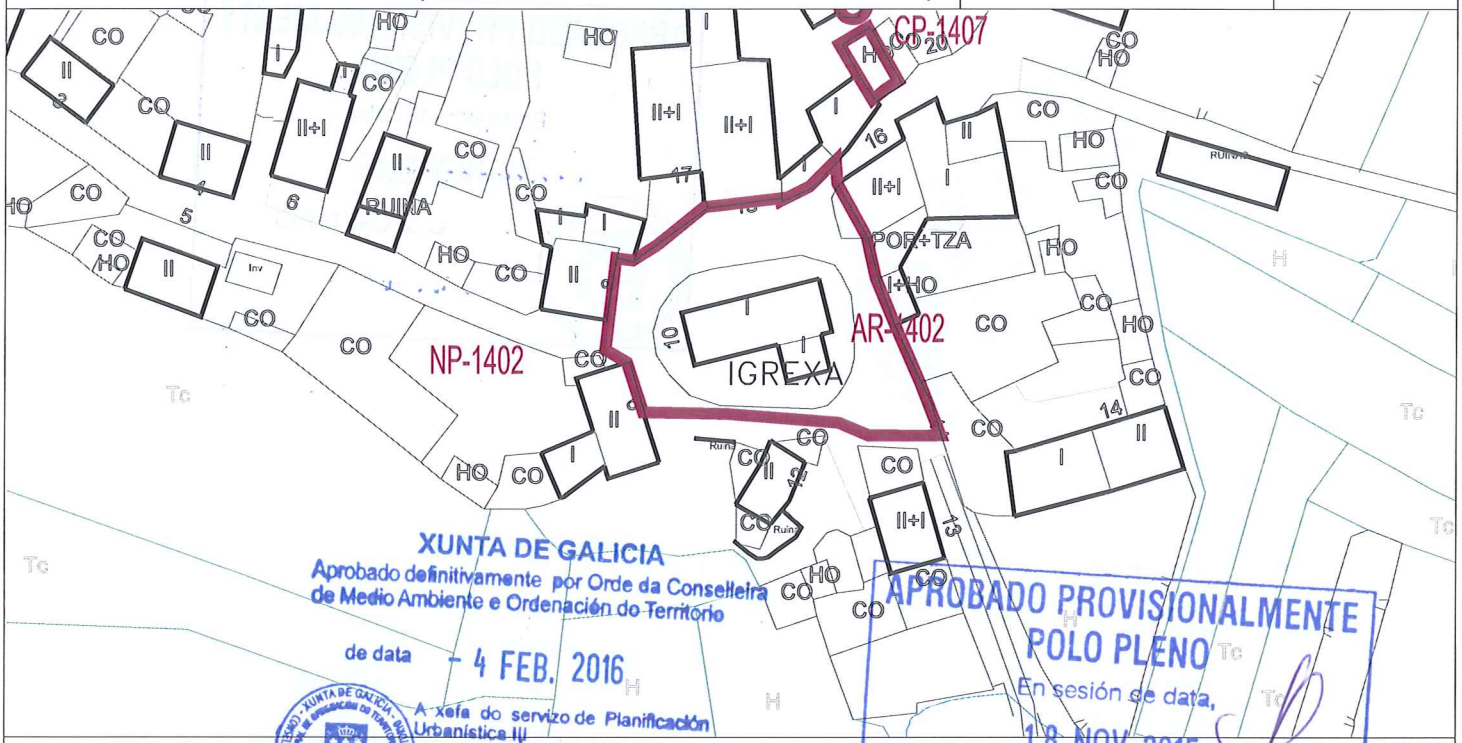

I/1.000

I/5.000

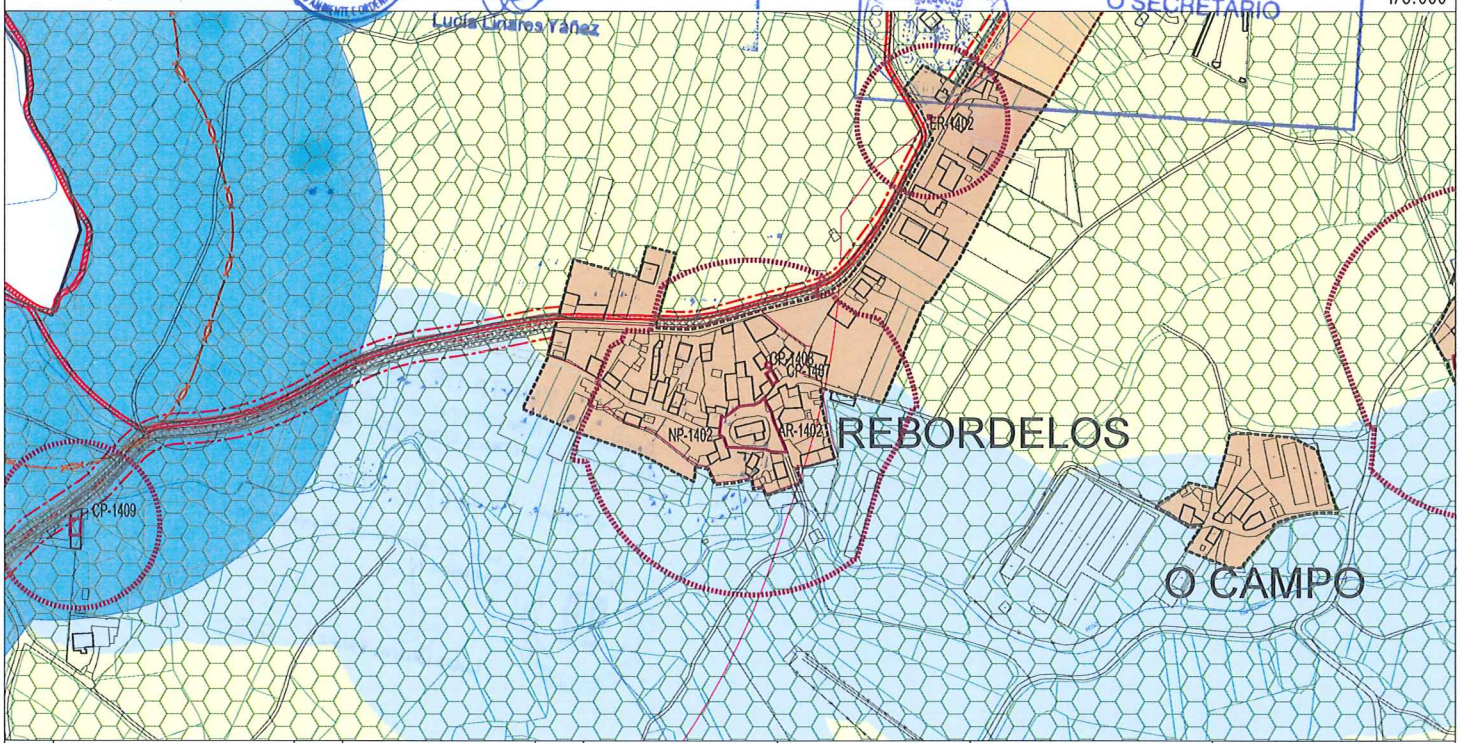

CONTORNO DE PROTECCIÓN	ELEMENTO CATALOGADO			COORDENADAS UTM-HUSO 29N X:		Y:
SOLO URBANO SU-C	SOLO URBANIZABLE DISPOSICIÓN TRANSITORIA 13ª SUR-T	SOLO NÚCLEO RURAL COMPLEXO NR-HT/C	SOLO RÚSTICO DE PROTECCIÓN FORESTAL SR-PF	SOLO RÚSTICO DE PROTECCIÓN PATRIMONIAL SR-PP	SOLO RÚSTICO DE PROTECCIÓN PAISAXÍSTICA SR-PX	
SOLO URBANO NON CONSOLIDADO SU-NC	SOLO NÚCLEO RURAL HISTÓRICO-TRADICIONAL NR-HT	SOLO RÚSTICO DE PROTECCIÓN ORDINARIA SR-PO	SOLO RÚSTICO DE PROTECCIÓN DE COSTAS SR-PC	SOLO RÚSTICO DE PROTECCIÓN DE INFRAESTRUCTURAS SR-PI	ACTUACIÓN INTEGRAL EN SOLO DE NÚCLEO RURAL	
SOLO URBANIZABLE DELIMITADO SUR-D	SOLO NÚCLEO RURAL COMÚN NR-C	SOLO RÚSTICO DE PROTECCIÓN AGROPECUARIA SR-PA	SOLO RÚSTICO DE PROTECCIÓN DAS AUGAS SR-PR	SOLO RÚSTICO DE PROTECCIÓN DE ESPAZOS NATURAIS SR-PN	PLAN ESPECIAL DE DOTACIÓNS E ESPAZOS LIBRES DO LITORAL (PE)	

CLASE DE ELEMENTO	TIPOLOXÍA	CLAVE DE IDENTIFICACIÓN
ARQUITECTURA	ARQUITECTURA RELIXIOSA	**AR-1402**



APROBADO PROVISIONALMENTE
POLO PLENO
En sesión de data,
18 NOV 2015
O SECRETARIO
CONCELLO DE CARBALLO

DENOMINACIÓN:	PARROQUIA:	NÚCLEO:	LUGAR:
IGREXA DE REBORDELOS (PARROQUIAL DE SAN SALVADOR)	**REBORDELOS (SAN SALVADOR)**	**REBORDELOS**	

ADSCRICIÓN/ ESTILO	COORDENADAS: UTM	
BARROCO	X = 528958	Y = 4793028

DESCRICIÓN

Edificio de planta rectangular, ó que foi apegado un pequeno corpo que serve de sancristía, e unha soa nave que se cobre por medio dunha bóveda prismática de madeira, interrompida polo arco triunfal que da paso ó presbiterio. Este último presenta, á súa vez, unha estrutura de madeira con forma abovedada. O interior de San Salvador, no que recentemente se levou a cabo unha restauración, presenta os muros recebados e encalados, con excepción dos esquinais, arco de medio punto que separa a nave do presbiterio e vans. A isto han de engadirse os forxados da tribuna e a cuberta, ambos realizados en madeira.
En canto ós elementos ornamentais, destaca o retablo barroco do altar maior, con columnas salomónicas que remarcan e establecen a separación dos seus panos. A fachada, en conxunto, é de trazado moi simple e gran sobriedade. De gran simetría en canto ó xogo de elementos que se inscriben na mesma, observamos como estes se distribúen nun imaxinario eixo vertical, dando paso a porta de entrada e unha pequena fiestra -ambas rectangulares-a unha espadana de dous corpos. Destaca fundamentalmente polo seu interese urbanístico, conformando un espazo público interno de certa singularidade.

CATEGORÍA	TITULARIDADE	NIVEL DE PROTECCIÓN	ESTADO DE CONSERVACIÓN	USO
INVENTARIADO	PRIVADO	INTEGRAL	BO	RELIXIOSO

CLASE DE SOLO	ORDENANZA DE APLICACIÓN
SOLO DE NÚCLEO RURAL HISTÓRICO-TRADICIONAL	

XUNTA DE GALICIA
Aprobado definitivamente por Orde da Conselleira de Medio Ambiente e Ordenación do Territorio
de data - 4 FEB. 2016
A xefa do servizo de Planificación Urbanística
Lucía Linares Yáñez

OBSERVACIÓNS

ELEMENTOS A PROTEXER

MELLORAS NECESARIAS

OBRAS PROHIBIDAS	OBRAS PERMITIDAS
As derivadas do seu nivel de protección	As derivadas do seu nivel de protección

PLAN XERAL DE ORDENACIÓN MUNICIPAL
CONCELLO DE CARBALLO

CATÁLOGO DE ELEMENTOS A PROTEXER OU RECUPERAR

DENOMINACIÓN	CLAVE DE IDENTIFICACIÓN	PLANO P.X.O.M.
MUÍÑO DE LEIRA	CP-1401	D-01



I/1.000

I/5.000

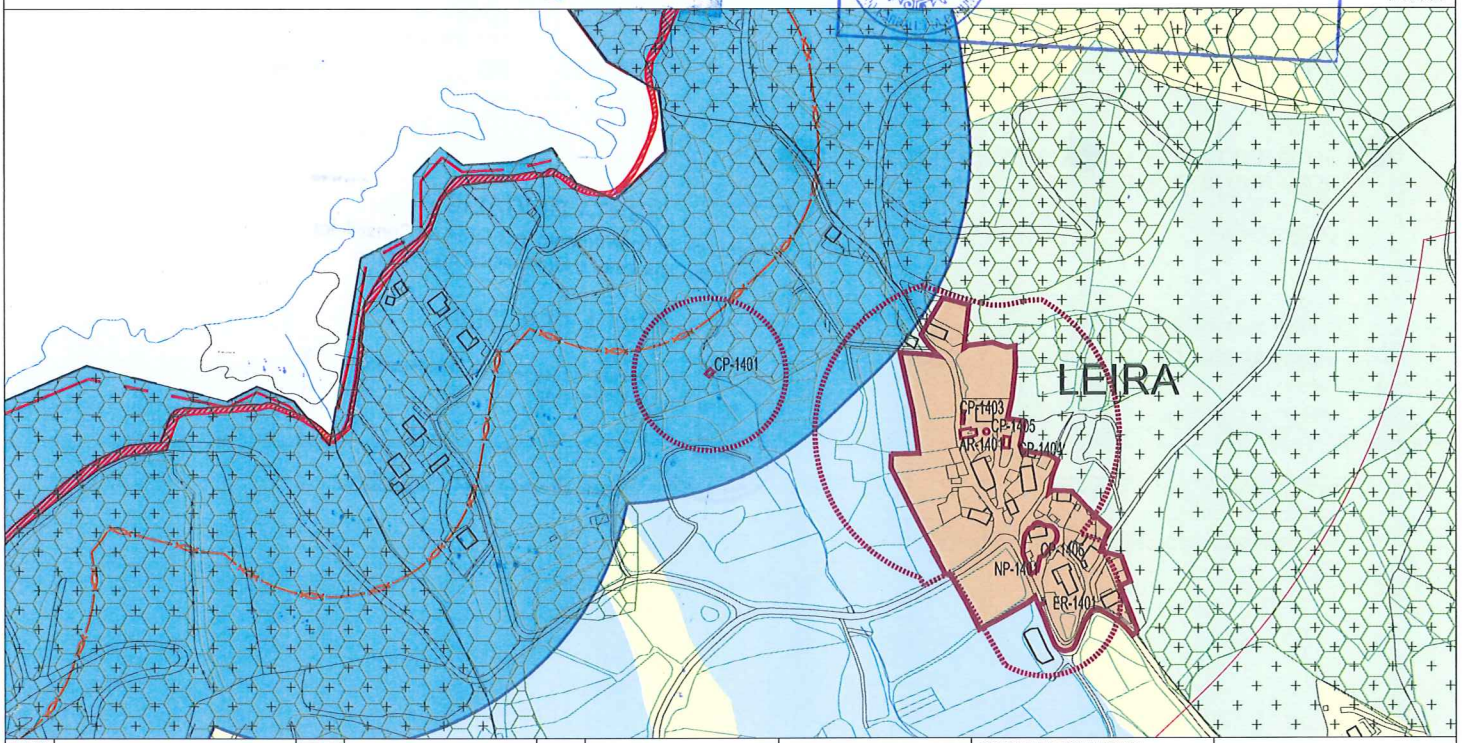

CONTORNO DE PROTECCIÓN	ELEMENTO CATALOGADO			COORDENADAS UTM-HUSO 29N X: X:	Y: Y:	
SOLO URBANO SU-C	SOLO URBANIZABLE DISPOSICIÓN TRANSITORIA 13ª SUR-T	SOLO NÚCLEO RURAL COMPLEXO NR-HT/C	SOLO RÚSTICO DE PROTECCIÓN FORESTAL SR-PF	SOLO RÚSTICO DE PROTECCIÓN PATRIMONIAL SR-PP	SOLO RÚSTICO DE PROTECCIÓN PAISAXÍSTICA SR-PX	
SOLO URBANO NON CONSOLIDADO SU-NC	SOLO NÚCLEO RURAL HISTÓRICO-TRADICIONAL NR-HT	SOLO RÚSTICO DE PROTECCIÓN ORDINARIA SR-PO	SOLO RÚSTICO DE PROTECCIÓN DE COSTAS SR-PC	SOLO RÚSTICO DE PROTECCIÓN DE INFRAESTRUCTURAS SR-PI	ACTUACIÓN INTEGRAL EN SOLO DE NÚCLEO RURAL	
SOLO URBANIZABLE DELIMITADO SUR-D	SOLO NÚCLEO RURAL COMÚN NR-C	SOLO RÚSTICO DE PROTECCIÓN AGROPECUARIA SR-PA	SOLO RÚSTICO DE PROTECCIÓN DAS AUGAS SR-PR	SOLO RÚSTICO DE PROTECCIÓN DE ESPAZOS NATURAIS SR-PN	PLAN ESPECIAL DE DOTACIÓNS E ESPAZOS LIBRES DO LITORAL (PE)	

CLASE DE ELEMENTO	TIPOLOXÍA	CLAVE DE IDENTIFICACIÓN
ARQUITECTURA	CONSTRUCIÓN POPULAR	**CP-1401**



APROBADO PROVISIONALMENTE POLO PLENO
En sesión de data,
18 NOV 2015
O SECRETARIO
CONCELLO DE CARBALLO

DENOMINACIÓN:	PARROQUIA:	NÚCLEO:	LUGAR:
MUÍÑO DE LEIRA	**REBORDELOS (SAN SALVADOR)**	**LEIRA**	**CHOUSAS VELLAS**

ADSCRICIÓN/ ESTILO

COORDENADAS:
UTM X = 529997 Y = 4795344

DESCRICIÓN
Muíño de pequenas dimensións, con muros de cantería e cuberta a dúas augas de tella. Este muíño aproveita as augas dun regato que desemboca directamente ó océano

CATEGORÍA	TITULARIDADE	NIVEL DE PROTECCIÓN	ESTADO DE CONSERVACIÓN	USO
INVENTARIADO	PRIVADO	ESTRUTURAL	BO	MUIÑO

CLASE DE SOLO
SOLO RÚSTICO DE PROTECCIÓN DE ESPAZOS NATURAIS
SOLO RÚSTICO DE PROTECCIÓN DE COSTAS

ORDENANZA DE APLICACIÓN

XUNTA DE GALICIA
Aprobado definitivamente por Orde da Conselleira de Medio Ambiente e Ordenación do Territorio
de data - 4 FEB. 2016
A xefa do servizo de Planificación Urbanística
Lucía Linares Yáñez

OBSERVACIÓNS

ELEMENTOS A PROTEXER
FORMACION DE CUBERTA E OCOS.

MELLORAS NECESARIAS

OBRAS PROHIBIDAS	OBRAS PERMITIDAS
As derivadas do seu nivel de protección	As derivadas do seu nivel de protección

PLAN XERAL DE ORDENACIÓN MUNICIPAL
CONCELLO DE CARBALLO

CATÁLOGO DE ELEMENTOS A PROTEXER OU RECUPERAR

DENOMINACIÓN	CLAVE DE IDENTIFICACIÓN	PLANO P.X.O.M.
HÓRREO EN CONSTENLA	CP-1402	D-02

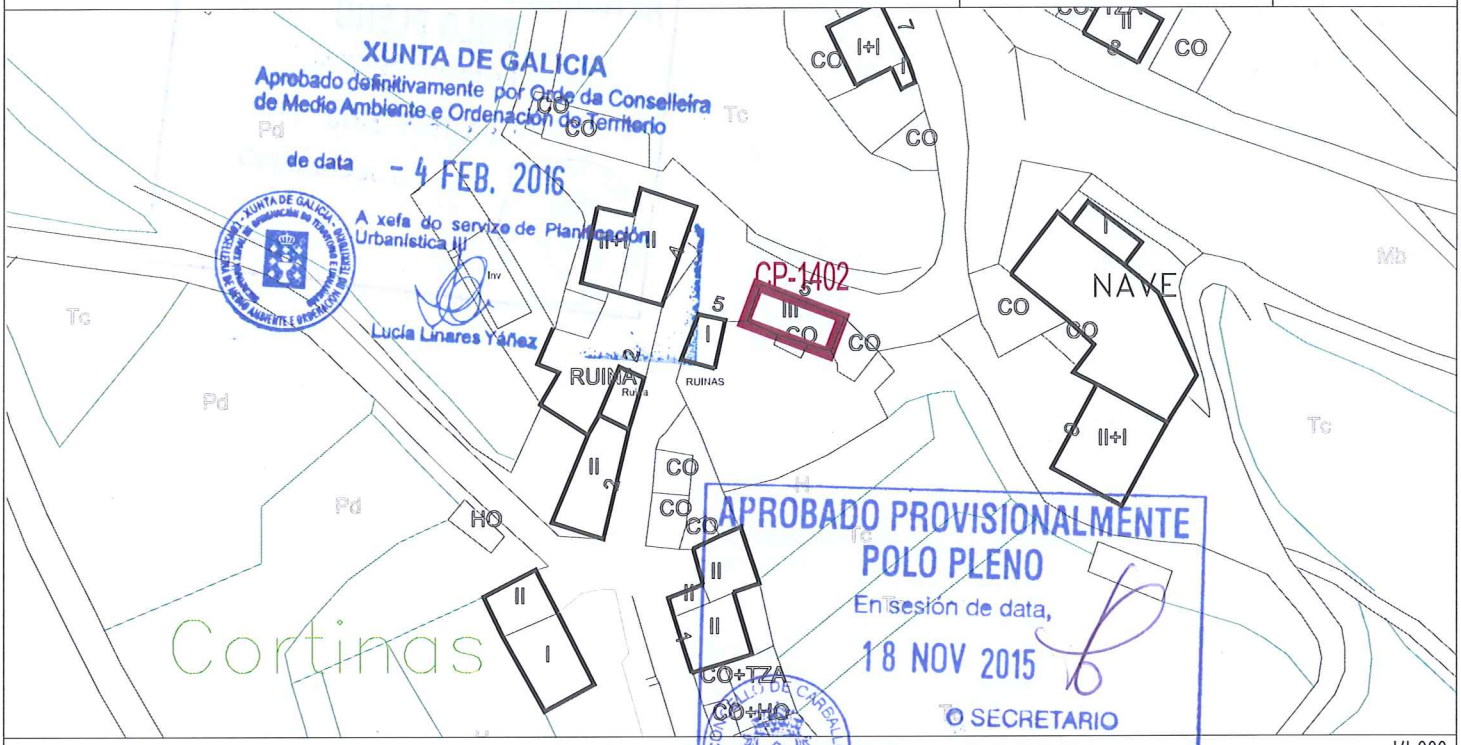

I/1.000

I/5.000

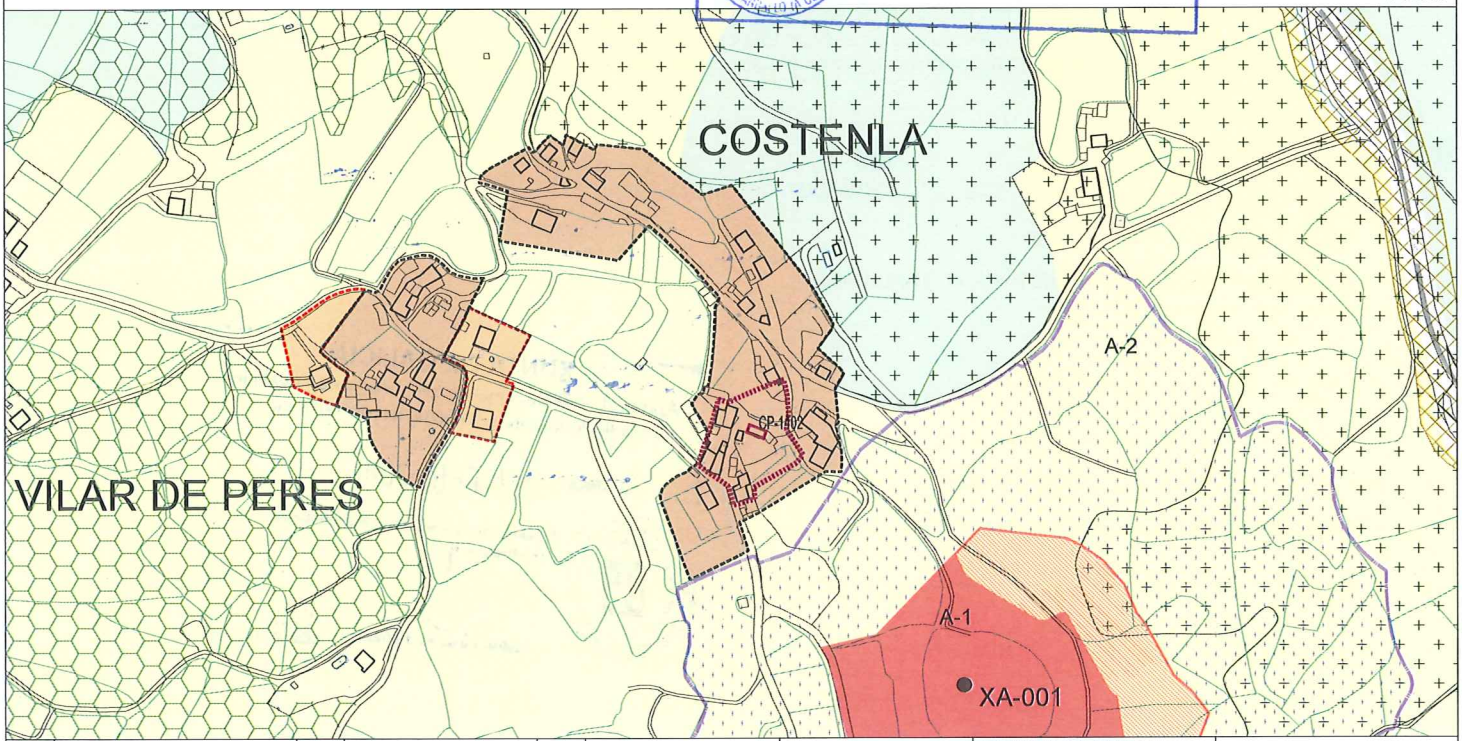

CONTORNO DE PROTECCIÓN	ELEMENTO CATALOGADO				COORDENADAS UTM-HUSO 29N X: X:	Y: Y:	
SOLO URBANO SU-C	SOLO URBANIZABLE DISPOSICIÓN TRANSITORIA 13ª SUR-T	SOLO NÚCLEO RURAL COMPLEXO NR-HT/C		SOLO RÚSTICO DE PROTECCIÓN FORESTAL SR-PF	SOLO RÚSTICO DE PROTECCIÓN PATRIMONIAL SR-PP	SOLO RÚSTICO DE PROTECCIÓN PAISAXÍSTICA SR-PX	
SOLO URBANO NON CONSOLIDADO SU-NC	SOLO NÚCLEO RURAL HISTÓRICO-TRADICIONAL NR-HT	SOLO RÚSTICO DE PROTECCIÓN ORDINARIA SR-PO		SOLO RÚSTICO DE PROTECCIÓN DE COSTAS SR-PC	SOLO RÚSTICO DE PROTECCIÓN DE INFRAESTRUCTURAS SR-PI	ACTUACIÓN INTEGRAL EN SOLO DE NÚCLEO RURAL	
SOLO URBANIZABLE DELIMITADO SUR-D	SOLO NÚCLEO RURAL COMÚN NR-C	SOLO RÚSTICO DE PROTECCIÓN AGROPECUARIA SR-PA		SOLO RÚSTICO DE PROTECCIÓN DAS AUGAS SR-PR	SOLO RÚSTICO DE PROTECCIÓN DE ESPAZOS NATURAIS SR-PN	PLAN ESPECIAL DE DOTACIÓNS E ESPAZOS LIBRES DO LITORAL (PE)	

CLASE DE ELEMENTO
ARQUITECTURA

TIPOLOXÍA
CONSTRUCIÓN POPULAR

CLAVE DE IDENTIFICACIÓN
CP-1402



APROBADO PROVISIONALMENTE POLO PLENO
En sesión de data,
18 NOV 2015
O SECRETARIO
CONCELLO DE CARBALLO

DENOMINACIÓN:	PARROQUIA:	NÚCLEO:	LUGAR:
HÓRRÉO EN CONSTENLA	**REBORDELOS (SAN SALVADOR)**	**CONSTELA**	

ADSCRICIÓN/ ESTILO	COORDENADAS:		
ARQUITECTURA POPULAR	UTM	X = 530087	Y = 4794010

DESCRICIÓN

Hórreo sobre celeiro de almacenamento na súa parte inferior, formando os laterais de ventilación do hórreo ringleiras horizontais de pedra e cuñas intercaladas que deixan ocos para a entrada de aire, dispoñendo dos pés dereitos intermedios de reforzo. As paredes frontais están enmarcadas por pilastras adosadas que sosteñen unha gran cornixa. Nela ábrese a porta adintelada, á que se accede por medio dunha escaleira. O tellado é a dúas augas con cuberta de tellas.
Destaca por ter unhas dimensións maiores que os hórreos tradicionais da zona.
A decoración redúcese a dous remates: unha cruz latina e outro elemento de forma piramidal rematado nunha bola.

CATEGORÍA	TITULARIDADE	NIVEL DE PROTECCIÓN	ESTADO DE CONSERVACIÓN	USO
BIC	PRIVADO	INTEGRAL	BO	HÓRREO

CLASE DE SOLO	ORDENANZA DE APLICACIÓN
SOLO DE NÚCLEO RURAL HISTÓRICO -TRADICIONAL	

OBSERVACIÓNS

XUNTA DE GALICIA
Aprobado definitivamente por Orde da Conselleira de Medio Ambiente e Ordenación do Territorio
de data - 4 FEB. 2016
A xefa de servizo de Planificación Urbanística III
Lucía Linares Yáñez

ELEMENTOS A PROTEXER

MELLORAS NECESARIAS

OBRAS PROHIBIDAS	OBRAS PERMITIDAS
As derivadas do seu nivel de protección	As derivadas do seu nivel de protección

PLAN XERAL DE ORDENACIÓN MUNICIPAL
CONCELLO DE CARBALLO

CATÁLOGO DE ELEMENTOS A PROTEXER OU RECUPERAR

DENOMINACIÓN	CLAVE DE IDENTIFICACIÓN	PLANO P.X.O.M.
HÓRREO	CP-1403	D-01

APROBADO PROVISIONALMENTE POLO PLENO
En sesión de data, 18 NOV 2015
O SECRETARIO

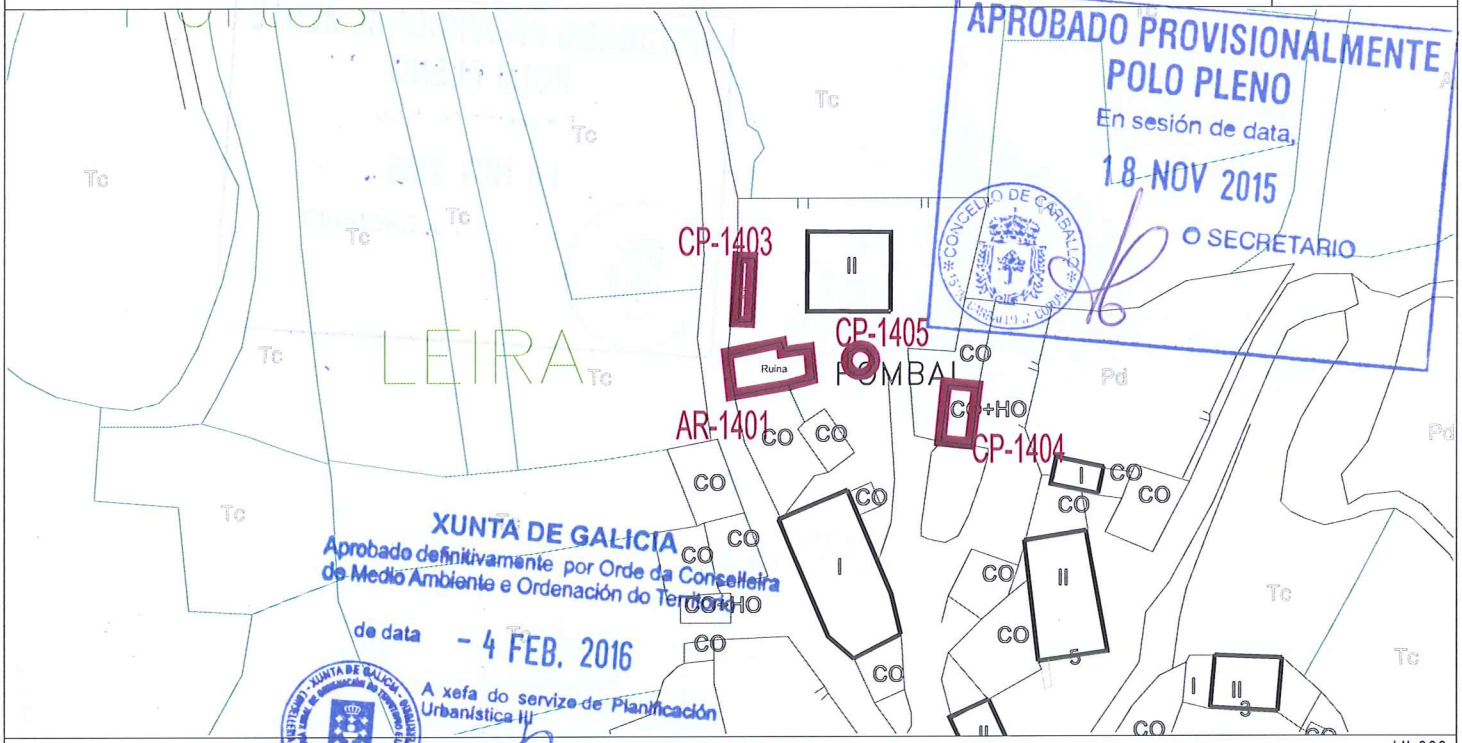

XUNTA DE GALICIA
Aprobado definitivamente por Orde da Conselleira de Medio Ambiente e Ordenación do Territorio
de data - 4 FEB. 2016
A xefa do servizo de Planificación Urbanística III
Lucía Linares Yáñez

I/1.000

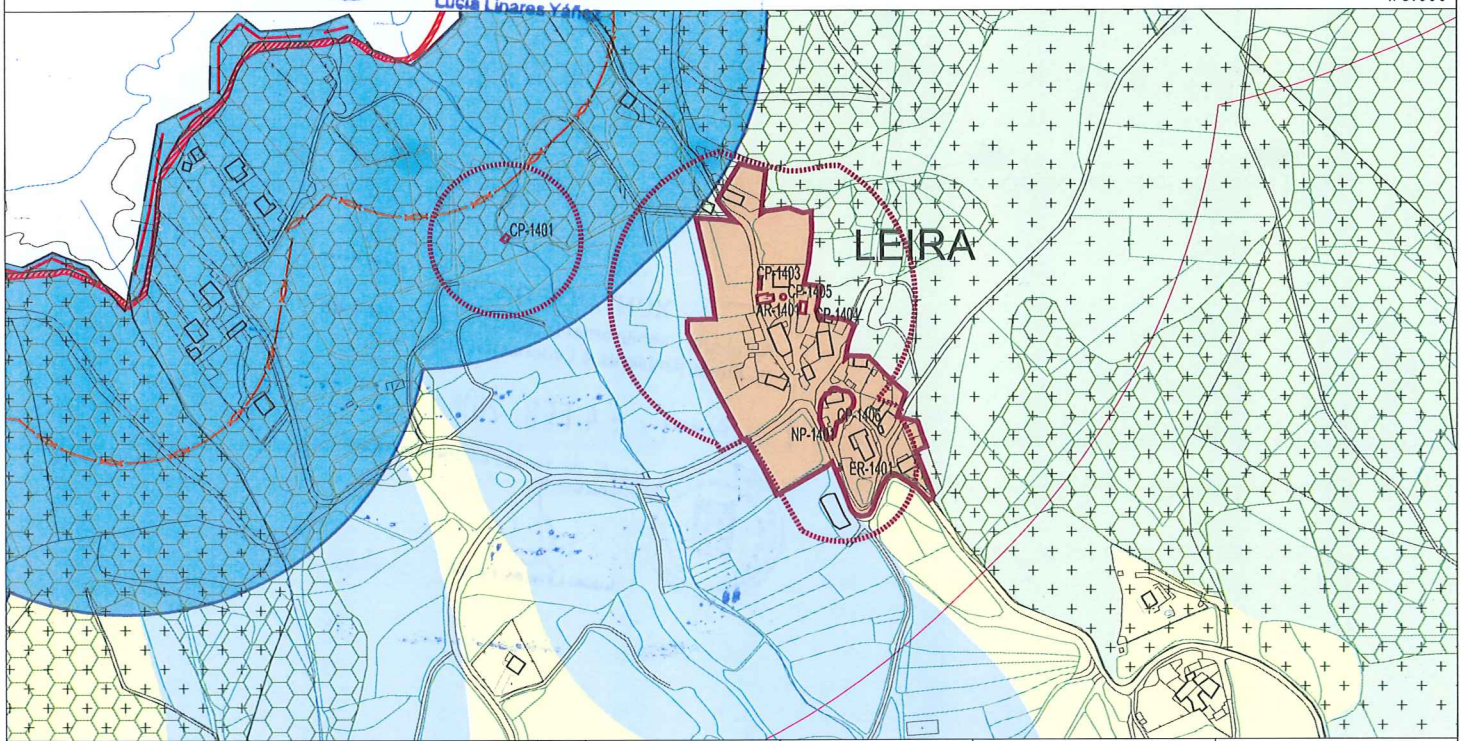

CONTORNO DE PROTECCIÓN	ELEMENTO CATALOGADO			COORDENADAS UTM-HUSO 29N X: X:		Y: Y:
SOLO URBANO SU-C	SOLO URBANIZABLE DISPOSICIÓN TRANSITORIA 13ª SUR-T	SOLO NÚCLEO RURAL COMPLEXO NR-HT/C	SOLO RÚSTICO DE PROTECCIÓN FORESTAL SR-PF	SOLO RÚSTICO DE PROTECCIÓN PATRIMONIAL SR-PP	SOLO RÚSTICO DE PROTECCIÓN PAISAXÍSTICA SR-PX	
SOLO URBANO NON CONSOLIDADO SU-NC	SOLO NÚCLEO RURAL HISTÓRICO-TRADICIONAL NR-HT	SOLO RÚSTICO DE PROTECCIÓN ORDINARIA SR-PO	SOLO RÚSTICO DE PROTECCIÓN DE COSTAS SR-PC	SOLO RÚSTICO DE PROTECCIÓN DE INFRAESTRUCTURAS SR-PI	ACTUACIÓN INTEGRAL EN SOLO DE NÚCLEO RURAL	
SOLO URBANIZABLE DELIMITADO SUR-D	SOLO NÚCLEO RURAL COMÚN NR-C	SOLO RÚSTICO DE PROTECCIÓN AGROPECUARIA SR-PA	SOLO RÚSTICO DE PROTECCIÓN DAS AUGAS SR-PR	SOLO RÚSTICO DE PROTECCIÓN DE ESPAZOS NATURAIS SR-PN	PLAN ESPECIAL DE DOTACIÓNS E ESPAZOS LIBRES DO LITORAL (PE)	

CLASE DE ELEMENTO
ARQUITECTURA

TIPOLOXÍA
CONSTRUCIÓN POPULAR

CLAVE DE IDENTIFICACIÓN
CP-1403



APROBADO PROVISIONALMENTE
POLO PLENO
En sesión de data,
18 NOV 2015
O SECRETARIO
CONCELLO DE CARBALLO

DENOMINACIÓN:	PARROQUIA:	NÚCLEO:	LUGAR:
HÓRRÉO	**REBORDELOS (SAN SALVADOR)**	**LEIRA**	

ADSCRICIÓN/ ESTILO	COORDENADAS:		
ARQUITECTURA POPULAR	UTM	X = 530162	Y = 4795315

DESCRICIÓN
Hórreo de cantería apoiado sobre o muro de peche da finca, con tornarratos en pedra sobre cada pilastra de apoio. Resolto con panos de ventilación horizontais.

CATEGORÍA	TITULARIDADE	NIVEL DE PROTECCIÓN	ESTADO DE CONSERVACIÓN	USO
INCLUIDO NO CATÁLOGO	PRIVADO	ESTRUTURAL	REGULAR	HÓRREO

CLASE DE SOLO	ORDENANZA DE APLICACIÓN
SOLO DE NÚCLEO RURAL HISTÓRICO -TRADICIONAL	

OBSERVACIÓNS

XUNTA DE GALICIA
Aprobado definitivamente por Orde da Conselleira de Medio Ambiente e Ordenación do Territorio
de data - 4 FEB. 2016
A xefa de servizo de Planificación Urbanística III
Lucía Lineres Yáñez

ELEMENTOS A PROTEXER

MELLORAS NECESARIAS

OBRAS PROHIBIDAS	OBRAS PERMITIDAS
As derivadas do seu nivel de protección	As derivadas do seu nivel de protección

PLAN XERAL DE ORDENACIÓN MUNICIPAL
CONCELLO DE CARBALLO

CATÁLOGO DE ELEMENTOS A PROTEXER OU RECUPERAR

DENOMINACIÓN	CLAVE DE IDENTIFICACIÓN	PLANO P.X.O.M.
HÓRREO	CP-1404	D-01

APROBADO PROVISIONALMENTE
POLO PLENO
En sesión de data,
18 NOV 2015
O SECRETARIO

XUNTA DE GALICIA
Aprobado definitivamente por Orde da Conselleira de Medio Ambiente e Ordenación do Territorio
de data - 4 FEB. 2016
A xefa do servizo de Planificación Urbanística III
Lucía Linares Yáñez

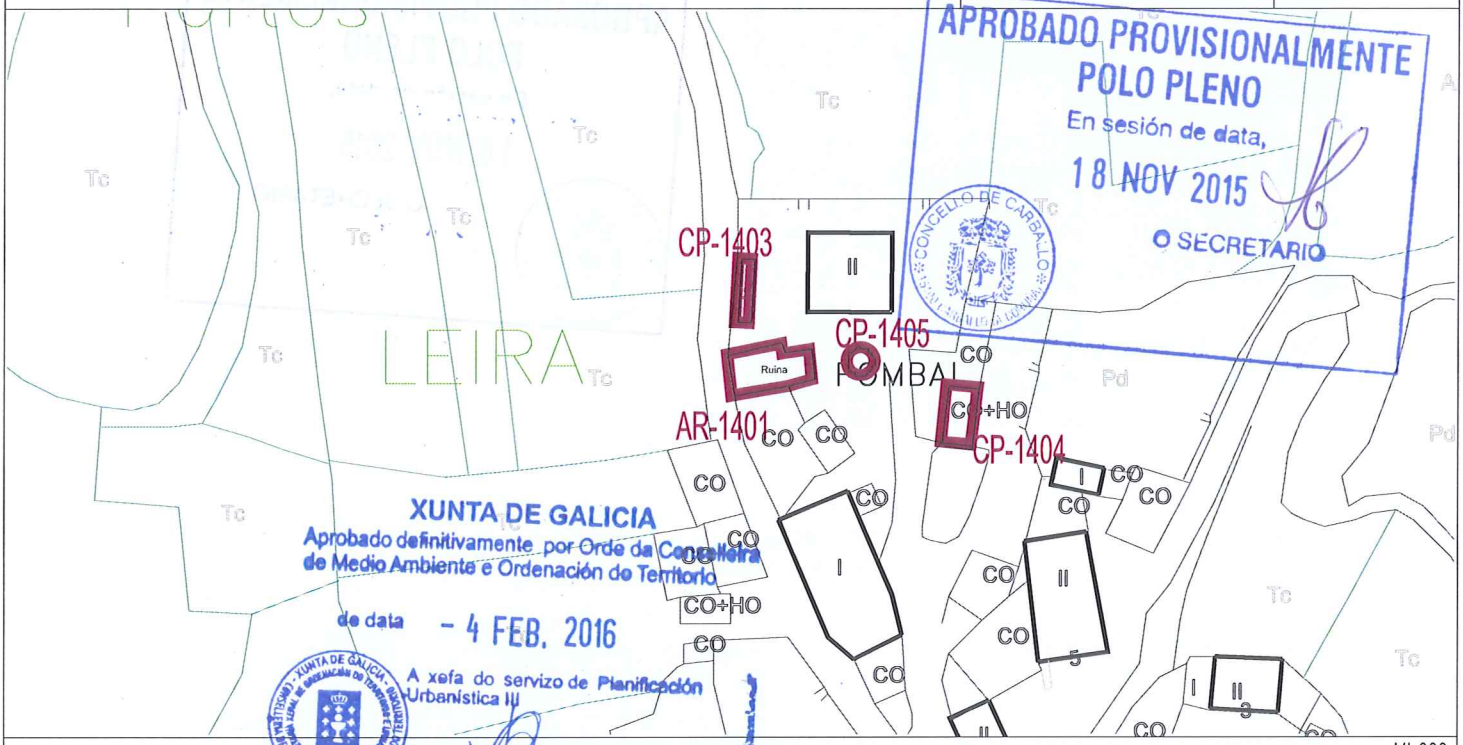

1/1.000

1/5.000

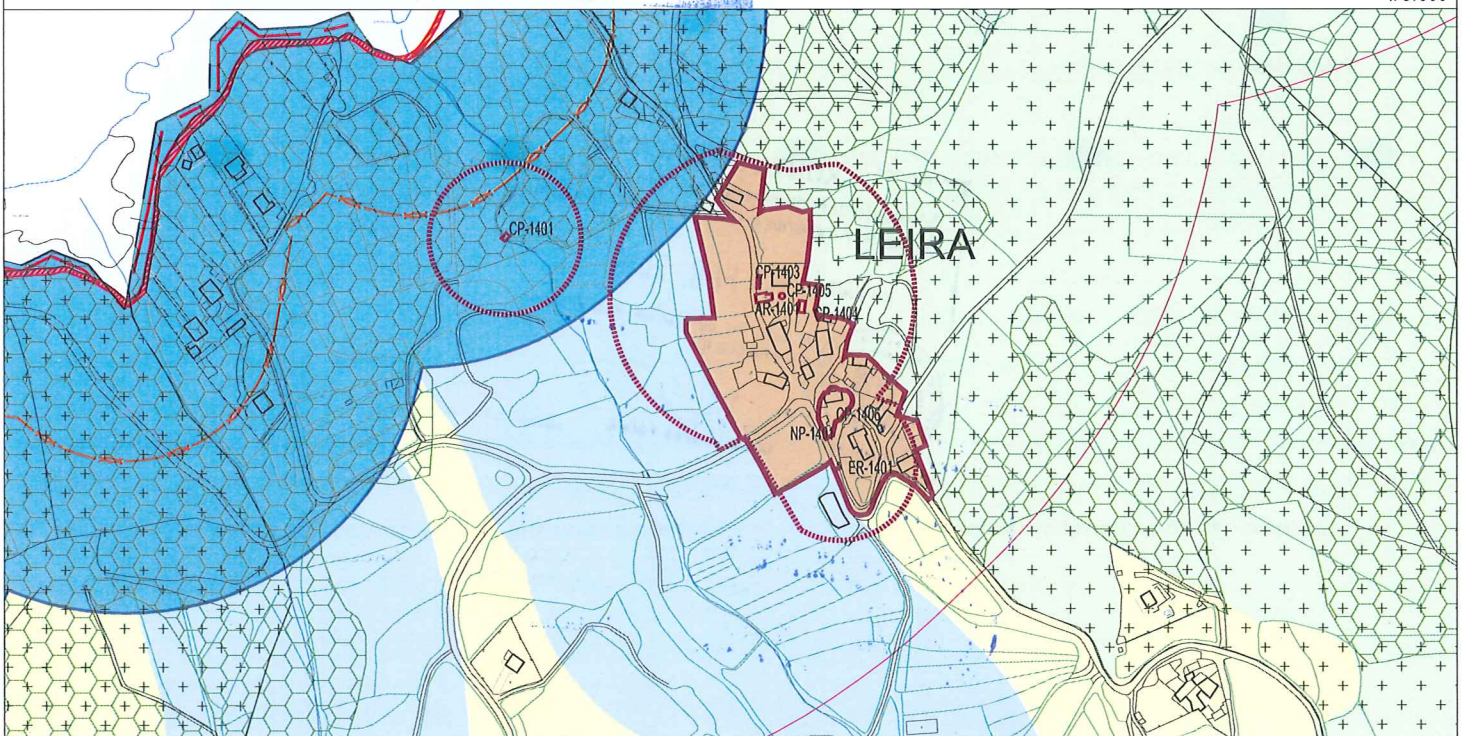

CONTORNO DE PROTECCIÓN	ELEMENTO CATALOGADO			COORDENADAS UTM-HUSO 29N X: X:		Y: Y:
SOLO URBANO SU-C	SOLO URBANIZABLE DISPOSICIÓN TRANSITORIA 13ª SUR-T	SOLO NÚCLEO RURAL COMPLEXO NR-HT/C		SOLO RÚSTICO DE PROTECCIÓN FORESTAL SR-PF	SOLO RÚSTICO DE PROTECCIÓN PATRIMONIAL SR-PP	SOLO RÚSTICO DE PROTECCIÓN PAISAXÍSTICA SR-PX
SOLO URBANO NON CONSOLIDADO SU-NC	SOLO NÚCLEO RURAL HISTÓRICO-TRADICIONAL NR-HT	SOLO RÚSTICO DE PROTECCIÓN ORDINARIA SR-PO		SOLO RÚSTICO DE PROTECCIÓN DE COSTAS SR-PC	SOLO RÚSTICO DE PROTECCIÓN DE INFRAESTRUCTURAS SR-PI	ACTUACIÓN INTEGRAL EN SOLO DE NÚCLEO RURAL
SOLO URBANIZABLE DELIMITADO SUR-D	SOLO NÚCLEO RURAL COMÚN NR-C	SOLO RÚSTICO DE PROTECCIÓN AGROPECUARIA SR-PA		SOLO RÚSTICO DE PROTECCIÓN DAS AUGAS SR-PR	SOLO RÚSTICO DE PROTECCIÓN DE ESPAZOS NATURAIS SR-PN	PLAN ESPECIAL DE DOTACIÓNS E ESPAZOS LIBRES DO LITORAL (PE)

CLASE DE ELEMENTO	TIPOLOXÍA	CLAVE DE IDENTIFICACIÓN
ARQUITECTURA	CONSTRUCIÓN POPULAR	**CP-1404**



APROBADO PROVISIONALMENTE POLO PLENO
En sesión de data,
18 NOV 2015
O SECRETARIO
CONCELLO DE CARBALLO

DENOMINACIÓN:	PARROQUIA:	NÚCLEO:	LUGAR:
HÓRRÉO	**REBORDELOS (SAN SALVADOR)**	**LEIRA**	

ADSCRICIÓN/ ESTILO	COORDENADAS: UTM	X = 530162	Y = 4795315
ARQUITECTURA POPULAR			

DESCRICIÓN

Hórreo totalmente en estrutura de cantería e cuberta de tella, ubicado nunca finca singular do núcleo.

CATEGORÍA	TITULARIDADE	NIVEL DE PROTECCIÓN	ESTADO DE CONSERVACIÓN	USO
INCLUIDO NO CATÁLOGO	PRIVADO	ESTRUTURAL	REGULAR	HÓRREO

CLASE DE SOLO	ORDENANZA DE APLICACIÓN
SOLO DE NÚCLEO RURAL HISTÓRICO -TRADICIONAL	

XUNTA DE GALICIA
Aprobado definitivamente por Orde da Conselleira de Medio Ambiente e Ordenación do Territorio
de data - 4 FEB. 2016
A xefa do servizo de Planificación Urbanística III
Lucía Linares Yáñez

OBSERVACIÓNS

ELEMENTOS A PROTEXER

MELLORAS NECESARIAS

OBRAS PROHIBIDAS	OBRAS PERMITIDAS
As derivadas do seu nivel de protección	As derivadas do seu nivel de protección

PLAN XERAL DE ORDENACIÓN MUNICIPAL
CONCELLO DE CARBALLO

CATÁLOGO DE ELEMENTOS A PROTEXER OU RECUPERAR

DENOMINACIÓN	CLAVE DE IDENTIFICACIÓN	PLANO P.X.O.M.
POMBAL	CP-1405	D-01

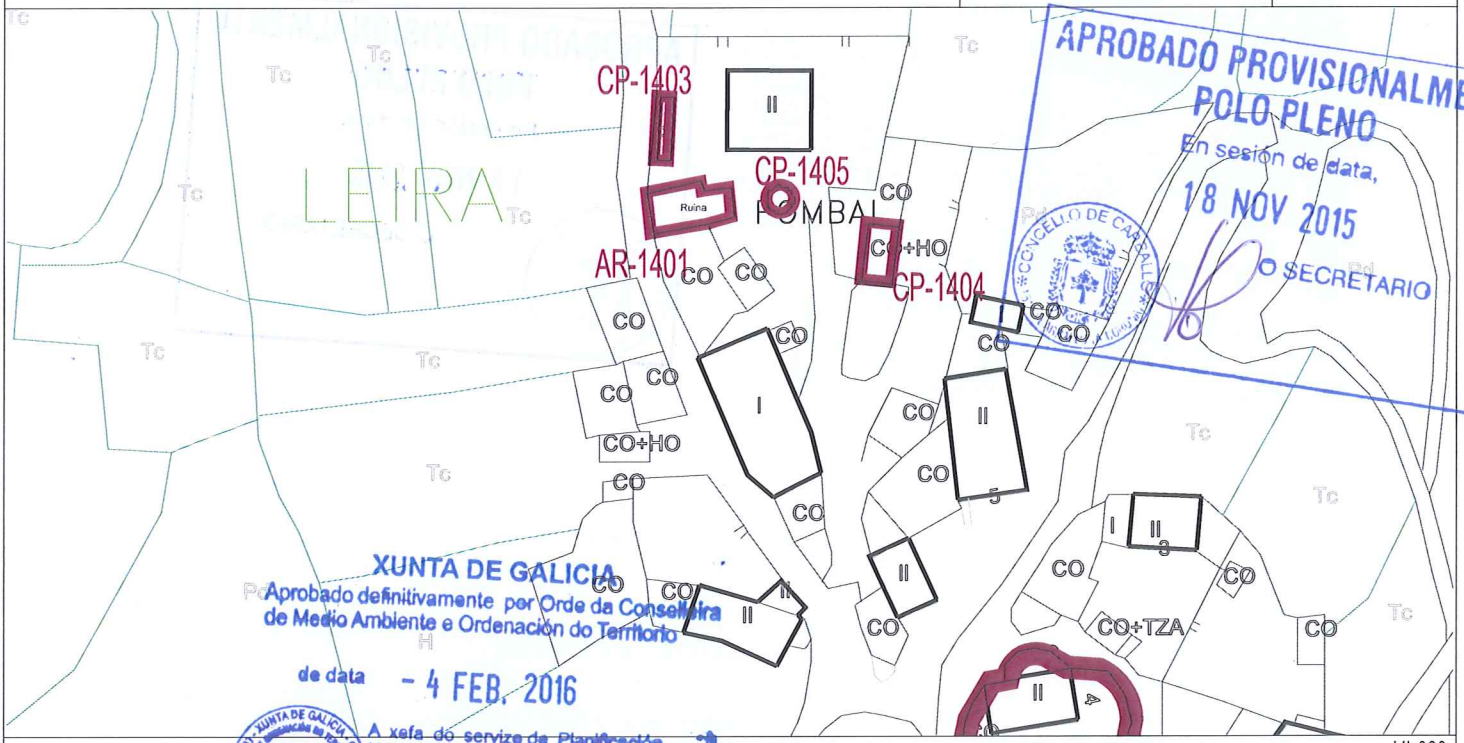

1/1.000

1/5.000

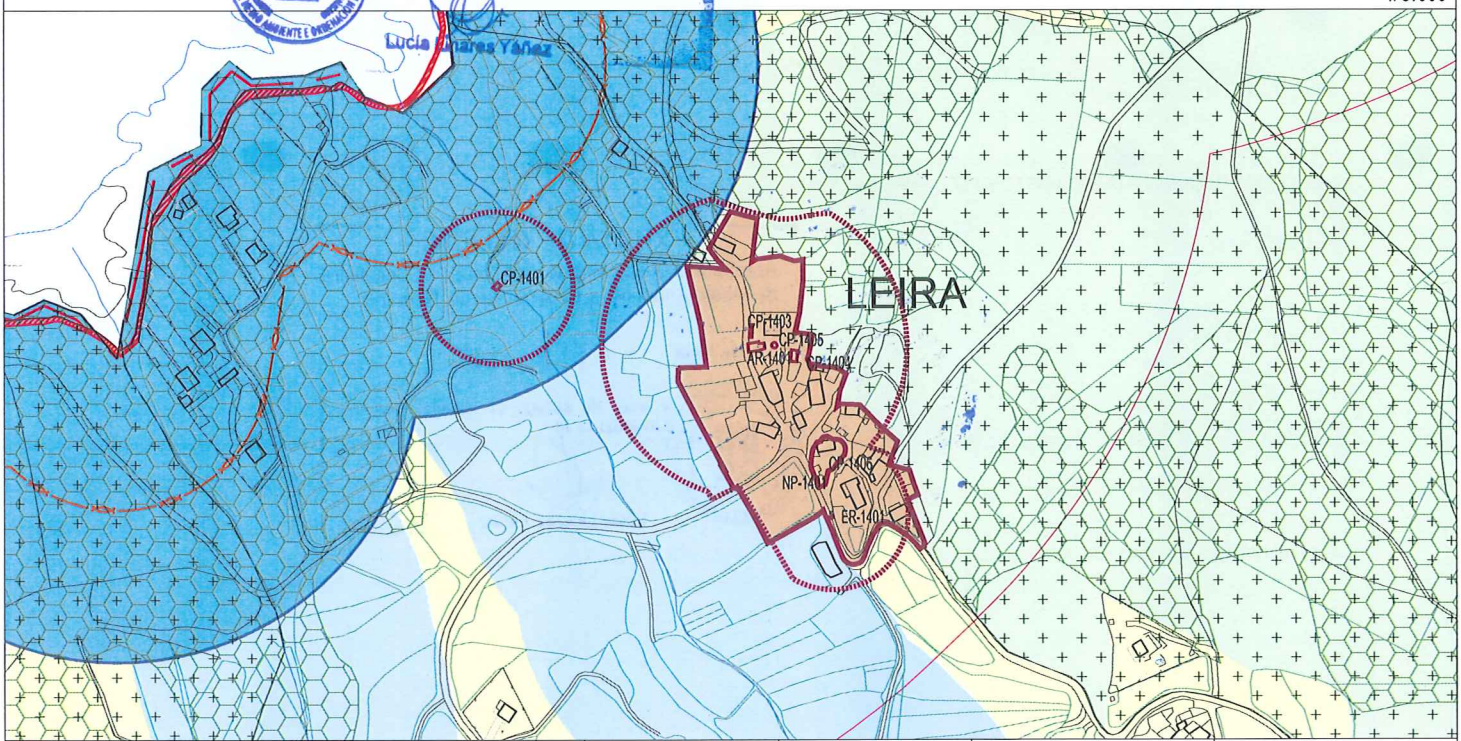

CONTORNO DE PROTECCIÓN	ELEMENTO CATALOGADO			COORDENADAS UTM-HUSO 29N X: X:		Y: Y:	
SOLO URBANO SU-C	SOLO URBANIZABLE DISPOSICIÓN TRANSITORIA 13ª SUR-T	SOLO NÚCLEO RURAL COMPLEXO NR-HT/C	SOLO RÚSTICO DE PROTECCIÓN FORESTAL SR-PF	SOLO RÚSTICO DE PROTECCIÓN PATRIMONIAL SR-PP	SOLO RÚSTICO DE PROTECCIÓN PAISAXÍSTICA SR-PX		
SOLO URBANO NON CONSOLIDADO SU-NC	SOLO NÚCLEO RURAL HISTÓRICO-TRADICIONAL NR-HT	SOLO RÚSTICO DE PROTECCIÓN ORDINARIA SR-PO	SOLO RÚSTICO DE PROTECCIÓN DE COSTAS SR-PC	SOLO RÚSTICO DE PROTECCIÓN DE INFRAESTRUCTURAS SR-PI	ACTUACIÓN INTEGRAL EN SOLO DE NÚCLEO RURAL		
SOLO URBANIZABLE DELIMITADO SUR-D	SOLO NÚCLEO RURAL COMÚN NR-C	SOLO RÚSTICO DE PROTECCIÓN AGROPECUARIA SR-PA	SOLO RÚSTICO DE PROTECCIÓN DAS AUGAS SR-PR	SOLO RÚSTICO DE PROTECCIÓN DE ESPAZOS NATURAIS SR-PN	PLAN ESPECIAL DE DOTACIÓNS E ESPAZOS LIBRES DO LITORAL (PE)		

CLASE DE ELEMENTO
ARQUITECTURA

TIPOLOXÍA
CONSTRUCIÓN POPULAR

CLAVE DE IDENTIFICACIÓN
CP-1405



APROBADO PROVISIONALMENTE
POLO PLENO
En sesión de data,
18 NOV 2015
O SECRETARIO
CONCELLO DE CARBALLO

DENOMINACIÓN:	PARROQUIA:	NÚCLEO:	LUGAR:
POMBAL	**REBORDELOS (SAN SALVADOR)**	**LEIRA**	

ADSCRICIÓN/ ESTILO

COORDENADAS:
UTM X = 530177 Y = 4795304

DESCRICIÓN
Pombal de planta circular con cuberta cónica. A estrutura é hermética a non ser polos ocos que serven de acceso ás pombas.

CATEGORÍA	TITULARIDADE	NIVEL DE PROTECCIÓN	ESTADO DE CONSERVACIÓN	USO
INCLUIDO NO CATÁLOGO	PRIVADO	ESTRUTURAL	BO	POMBAL

CLASE DE SOLO	ORDENANZA DE APLICACIÓN
SOLO DE NÚCLEO RURAL HISTÓRICO – TRADICIONAL	

OBSERVACIÓNS

XUNTA DE GALICIA
Aprobado definitivamente por Orde da Conselleira de Medio Ambiente e Ordenación do Territorio
de data - 4 FEB. 2016
A xefa de servizo de Planificación Urbanística III
Lucía Tuñas Yáñez

ELEMENTOS A PROTEXER

MELLORAS NECESARIAS

OBRAS PROHIBIDAS	OBRAS PERMITIDAS
As derivadas do seu nivel de protección	As derivadas do seu nivel de protección

PLAN XERAL DE ORDENACIÓN MUNICIPAL
CONCELLO DE CARBALLO

CATÁLOGO DE ELEMENTOS A PROTEXER OU RECUPERAR

DENOMINACIÓN	CLAVE DE IDENTIFICACIÓN	PLANO P.X.O.M.
FINCA E VIVENDA EN LEIRA	CP-1406	D-01

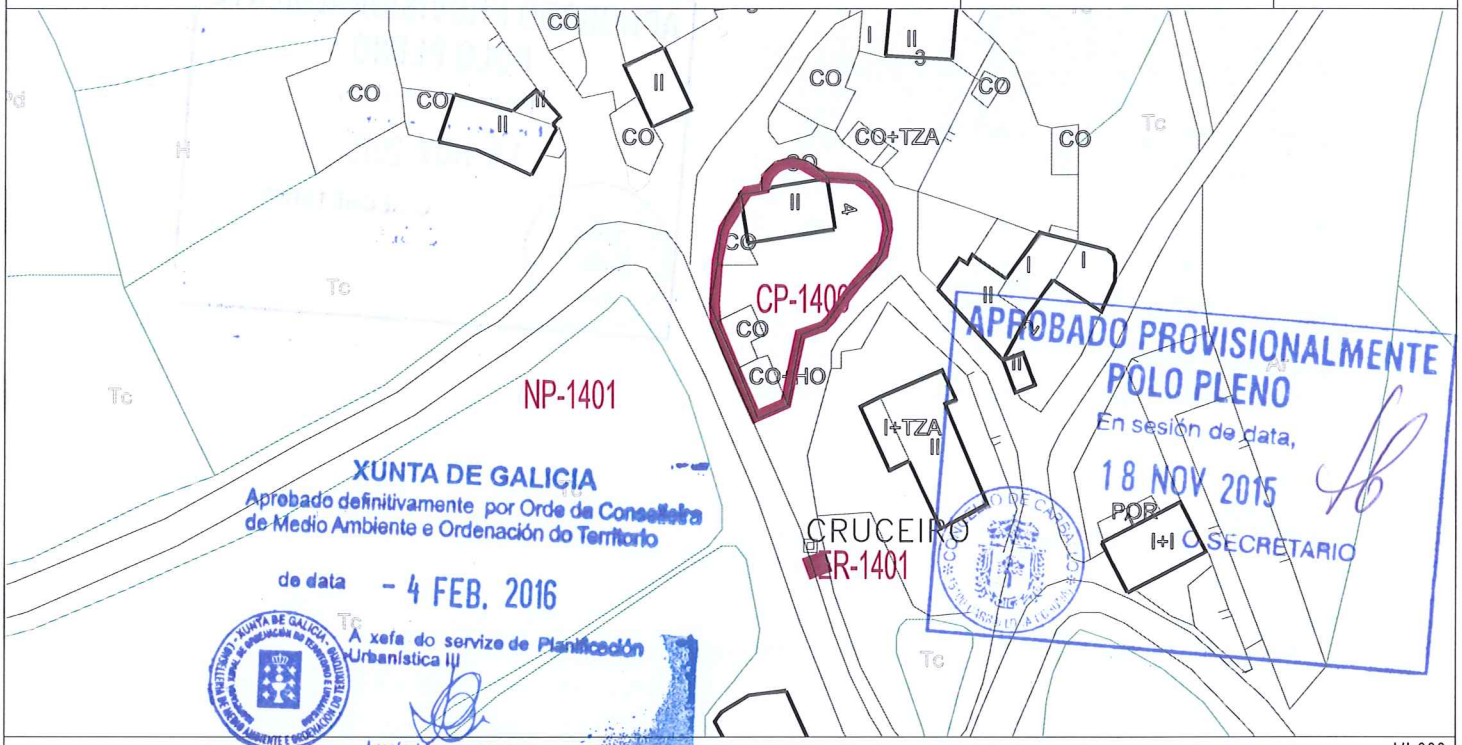

1/1.000

1/5.000

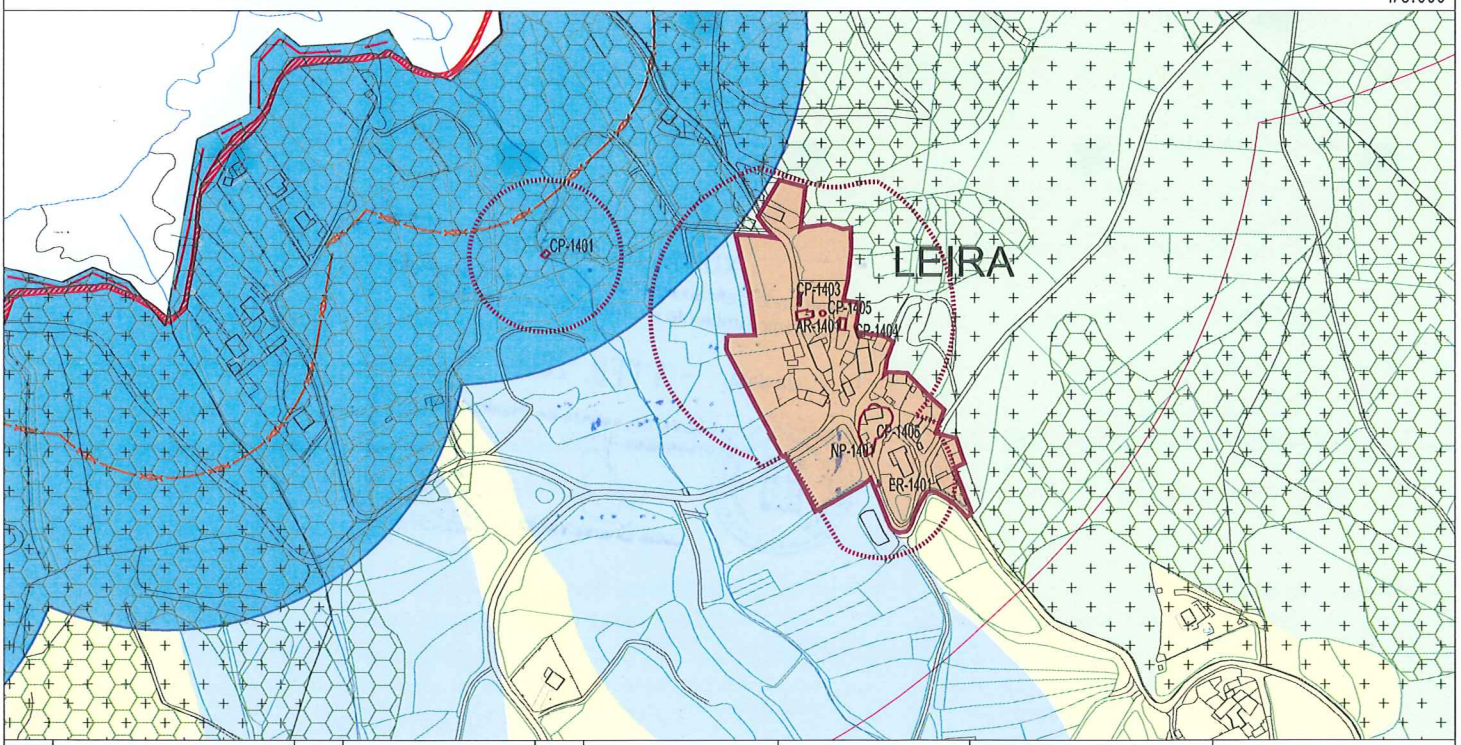

CONTORNO DE PROTECCIÓN	ELEMENTO CATALOGADO			COORDENADAS UTM-HUSO 29N X: X:		Y: Y:	
SOLO URBANO SU-C	SOLO URBANIZABLE DISPOSICIÓN TRANSITORIA 13ª SUR-T	SOLO NÚCLEO RURAL COMPLEXO NR-HT/C		SOLO RÚSTICO DE PROTECCIÓN FORESTAL SR-PF	SOLO RÚSTICO DE PROTECCIÓN PATRIMONIAL SR-PP	SOLO RÚSTICO DE PROTECCIÓN PAISAXÍSTICA SR-PX	
SOLO URBANO NON CONSOLIDADO SU-NC	SOLO NÚCLEO RURAL HISTÓRICO-TRADICIONAL NR-HT	SOLO RÚSTICO DE PROTECCIÓN ORDINARIA SR-PO		SOLO RÚSTICO DE PROTECCIÓN DE COSTAS SR-PC	SOLO RÚSTICO DE PROTECCIÓN DE INFRAESTRUCTURAS SR-PI	ACTUACIÓN INTEGRAL EN SOLO DE NÚCLEO RURAL	
SOLO URBANIZABLE DELIMITADO SUR-D	SOLO NÚCLEO RURAL COMÚN NR-C	SOLO RÚSTICO DE PROTECCIÓN AGROPECUARIA SR-PA		SOLO RÚSTICO DE PROTECCIÓN DAS AUGAS SR-PR	SOLO RÚSTICO DE PROTECCIÓN DE ESPAZOS NATURAIS SR-PN	PLAN ESPECIAL DE DOTACIÓNS E ESPAZOS LIBRES DO LITORAL (PE)	

CLASE DE ELEMENTO
ARQUITECTURA

TIPOLOXÍA
CONSTRUCIÓN POPULAR

CLAVE DE IDENTIFICACIÓN
CP-1406



APROBADO PROVISIONALMENTE
POLO PLENO
En sesión de data,
18 NOV 2015
O SECRETARIO

DENOMINACIÓN:	PARROQUIA:	NÚCLEO:	LUGAR:
FINCA E VIVENDA EN LEIRA	**REBORDELOS (SAN SALVADOR)**	**LEIRA**	

ADSCRICIÓN/ ESTILO	COORDENADAS: UTM		
ARQUITECTURA POPULAR	530206	Y = 4795230	

DESCRICIÓN

Finca con vivenda tradicional coas súas construcións adxectivas, con muros de carga de cachotería, que outorgan a súa imaxe característica a un núcleo rural situado nun enclave paisaxístico de valor.
De interese por establecer a referencia respecto aos tipos construtivos tradicionais, destacando un alpendre con pilastra intermedia de cantería.

CATEGORÍA	TITULARIDADE	NIVEL DE PROTECCIÓN	ESTADO DE CONSERVACIÓN	USO
INCLUIDO NO CATÁLOGO	PRIVADO	ESTRUTURAL	BO	RESIDENCIAL EQUIPAMENTO

CLASE DE SOLO
SOLO DE NÚCLEO RURAL HISTÓRICO -TRADICIONAL

ORDENANZA DE APLICACIÓN

XUNTA DE GALICIA
Aprobado definitivamente por Orde da Conselleira de Medio Ambiente e Ordenación do Territorio
de data - 4 FEB. 2016
A xefa do servizo de Planificación
Lucía Linares Yáñez

OBSERVACIÓNS

ELEMENTOS A PROTEXER
CHEMINEA, RECERCADO DE OCOS , TORNACHOIVAS;FORMACIÓN DE OCOS.

MELLORAS NECESARIAS

OBRAS PROHIBIDAS	OBRAS PERMITIDAS
As derivadas do seu nivel de protección	As derivadas do seu nivel de protección

PLAN XERAL DE ORDENACIÓN MUNICIPAL
CONCELLO DE CARBALLO

CATÁLOGO DE ELEMENTOS A PROTEXER OU RECUPERAR

DENOMINACIÓN	CLAVE DE IDENTIFICACIÓN	PLANO P.X.O.M.
HÓRREO	CP-1407	D-02

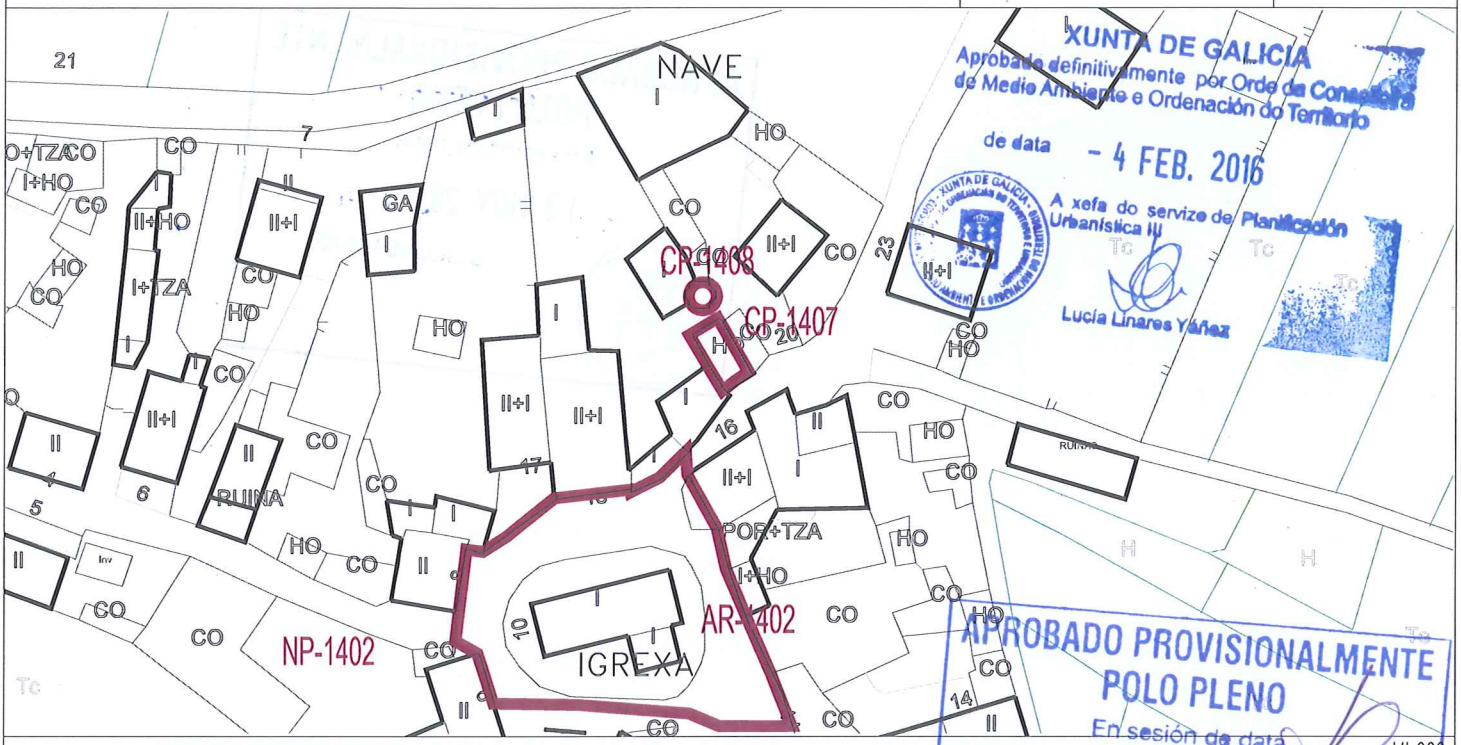

XUNTA DE GALICIA
Aprobado definitivamente por Orde da Consellería de Medio Ambiente e Ordenación do Territorio
de data - 4 FEB. 2016
A xefa do servizo de Planificación Urbanística III
Lucía Linares Yáñez

APROBADO PROVISIONALMENTE
POLO PLENO
En sesión de data
18 NOV 2015
O SECRETARIO

I/1.000
I/5.000

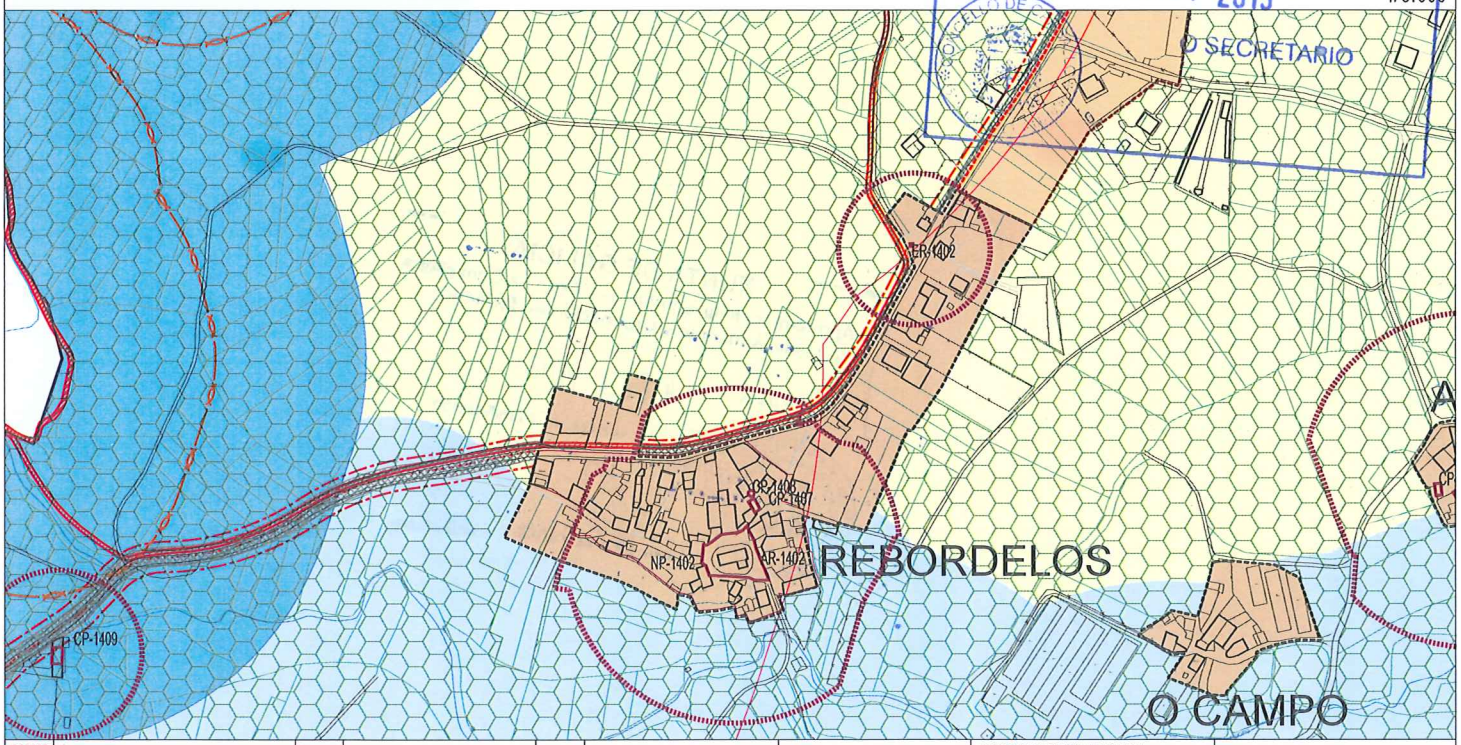

CONTORNO DE PROTECCIÓN	ELEMENTO CATALOGADO			COORDENADAS UTM-HUSO 29N X: X:		Y: Y:	
SOLO URBANO SU-C	SOLO URBANIZABLE DISPOSICIÓN TRANSITORIA 13ª SUR-T	SOLO NÚCLEO RURAL COMPLEXO NR-HT/C	SOLO RÚSTICO DE PROTECCIÓN FORESTAL SR-PF	SOLO RÚSTICO DE PROTECCIÓN PATRIMONIAL SR-PP	SOLO RÚSTICO DE PROTECCIÓN PAISAXÍSTICA SR-PX		
SOLO URBANO NON CONSOLIDADO SU-NC	SOLO NÚCLEO RURAL HISTÓRICO-TRADICIONAL NR-HT	SOLO RÚSTICO DE PROTECCIÓN ORDINARIA SR-PO	SOLO RÚSTICO DE PROTECCIÓN DE COSTAS SR-PC	SOLO RÚSTICO DE PROTECCIÓN DE INFRAESTRUCTURAS SR-PI	ACTUACIÓN INTEGRAL EN SOLO DE NÚCLEO RURAL		
SOLO URBANIZABLE DELIMITADO SUR-D	SOLO NÚCLEO RURAL COMÚN NR-C	SOLO RÚSTICO DE PROTECCIÓN AGROPECUARIA SR-PA	SOLO RÚSTICO DE PROTECCIÓN DAS AUGAS SR-PR	SOLO RÚSTICO DE PROTECCIÓN DE ESPAZOS NATURAIS SR-PN	PLAN ESPECIAL DE DOTACIÓNS E ESPAZOS LIBRES DO LITORAL (PE)		

CLASE DE ELEMENTO	TIPOLOXÍA	CLAVE DE IDENTIFICACIÓN
ARQUITECTURA	CONSTRUCIÓN POPULAR	**CP-1407**



APROBADO PROVISIONALMENTE POLO PLENO
En sesión de data,
18 NOV 2015
SECRETARIO
CONCELLO DE CARBALLO

DENOMINACIÓN:	PARROQUIA:	NÚCLEO:	LUGAR:
HÓRRÉO	**REBORDELOS (SAN SALVADOR)**	**REBORDELOS**	

ADSCRICIÓN/ ESTILO	COORDENADAS:		
ARQUITECTURA POPULAR	UTM	X = 530162	Y = 4795315

DESCRICIÓN

Hórreo de cantería con ocos horizontais de ventilación, que se alza a considerable altura sobre o muro de peche dunha finca singular dentro do núcleo, buscando unha mellor ventilación.

CATEGORÍA	TITULARIDADE	NIVEL DE PROTECCIÓN	ESTADO DE CONSERVACIÓN	USO
INCLUIDO NO CATÁLOGO	PRIVADO	ESTRUTURAL	BO	HÓRREO

CLASE DE SOLO	ORDENANZA DE APLICACIÓN
SOLO DE NÚCLEO RURAL HISTÓRICO-TRADICIONAL	

OBSERVACIÓNS

XUNTA DE GALICIA
Aprobado definitivamente por Orde da Conselleira de Medio Ambiente e Ordenación do Territorio
de data - 4 FEB. 2016
A xefa de servizo de Planificación Urbanística III
Sonia Suárez Yáñez

ELEMENTOS A PROTEXER

MELLORAS NECESARIAS

OBRAS PROHIBIDAS	OBRAS PERMITIDAS
As derivadas do seu nivel de protección	As derivadas do seu nivel de protección

PLAN XERAL DE ORDENACIÓN MUNICIPAL
CONCELLO DE CARBALLO

CATÁLOGO DE ELEMENTOS A PROTEXER OU RECUPERAR

DENOMINACIÓN	CLAVE DE IDENTIFICACIÓN	PLANO P.X.O.M.
POMBAL EN REBORDELOS	CP-1408	D-02

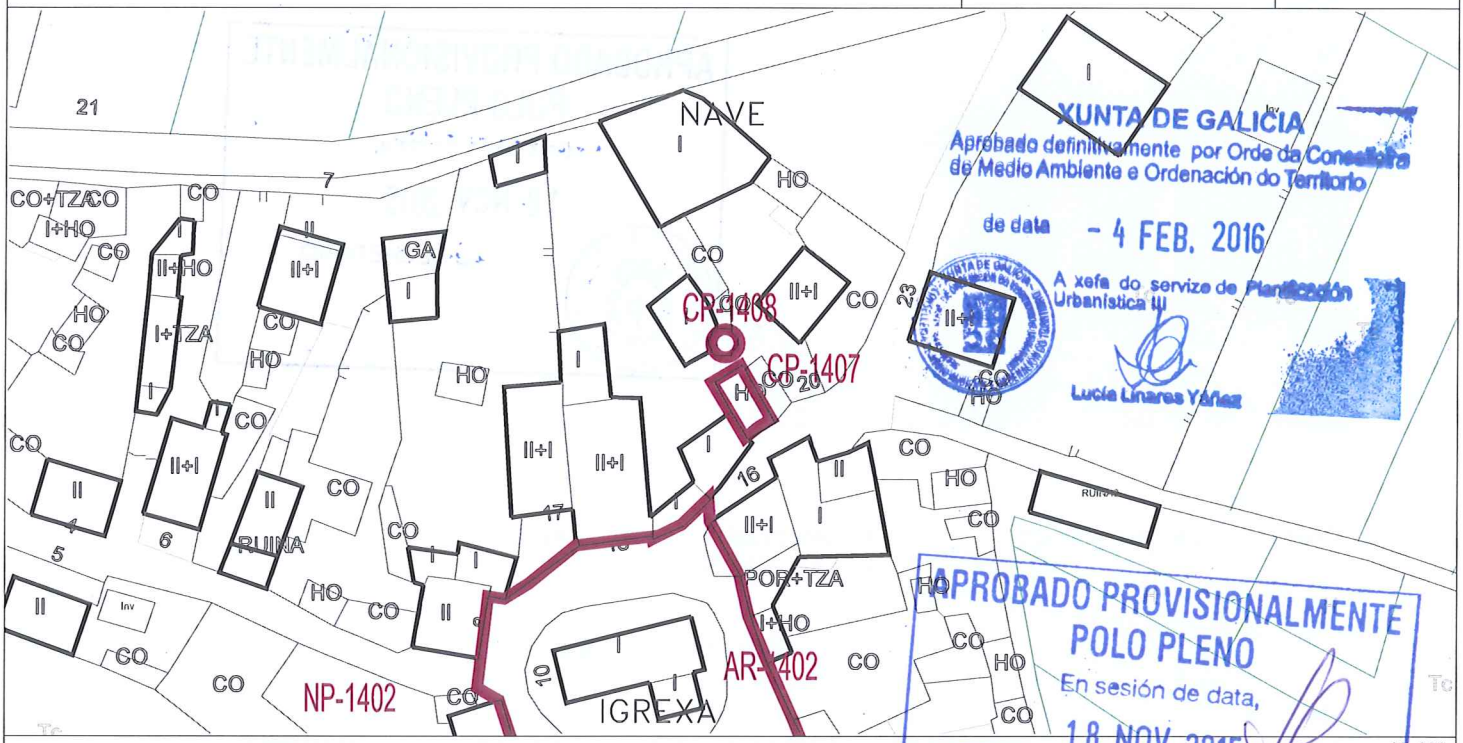

1/1.000

1/5.000

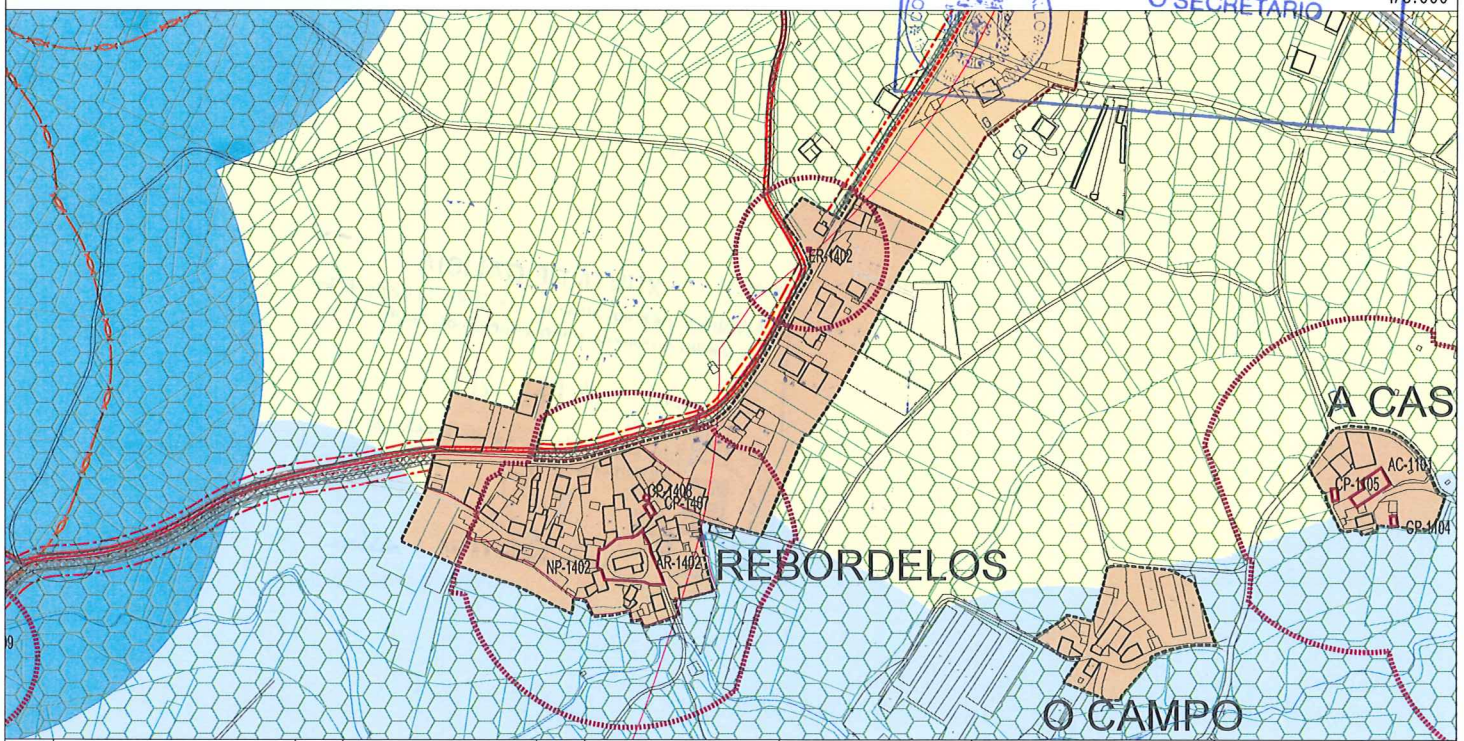

CONTORNO DE PROTECCIÓN	ELEMENTO CATALOGADO				COORDENADAS UTM-HUSO 29N X: X:	Y: Y:
SOLO URBANO SU-C	SOLO URBANIZABLE DISPOSICIÓN TRANSITORIA 13ª SUR-T	SOLO NÚCLEO RURAL COMPLEXO NR-HT/C		SOLO RÚSTICO DE PROTECCIÓN FORESTAL SR-PF	SOLO RÚSTICO DE PROTECCIÓN PATRIMONIAL SR-PP	SOLO RÚSTICO DE PROTECCIÓN PAISAXÍSTICA SR-PX
SOLO URBANO NON CONSOLIDADO SU-NC	SOLO NÚCLEO RURAL HISTÓRICO-TRADICIONAL NR-HT	SOLO RÚSTICO DE PROTECCIÓN ORDINARIA SR-PO		SOLO RÚSTICO DE PROTECCIÓN DE COSTAS SR-PC	SOLO RÚSTICO DE PROTECCIÓN DE INFRAESTRUCTURAS SR-PI	ACTUACIÓN INTEGRAL EN SOLO DE NÚCLEO RURAL
SOLO URBANIZABLE DELIMITADO SUR-D	SOLO NÚCLEO RURAL COMÚN NR-C	SOLO RÚSTICO DE PROTECCIÓN AGROPECUARIA SR-PA		SOLO RÚSTICO DE PROTECCIÓN DAS AUGAS SR-PR	SOLO RÚSTICO DE PROTECCIÓN DE ESPAZOS NATURAIS SR-PN	PLAN ESPECIAL DE DOTACIÓNS E ESPAZOS LIBRES DO LITORAL (PE)

CLASE DE ELEMENTO	TIPOLOXÍA	CLAVE DE IDENTIFICACIÓN
ARQUITECTURA	CONSTRUCIÓN POPULAR	**CP-1408**



APROBADO PROVISIONALMENTE
POLO PLENO
En sesión de data,
18 NOV 2015
O SECRETARIO
CONCELLO DE CARBALLO

DENOMINACIÓN:	PARROQUIA:	NÚCLEO:	LUGAR:
POMBAL EN REBORDELOS	**REBORDELOS (SAN SALVADOR)**	**REBORDELOS**	

ADSCRICIÓN/ ESTILO	COORDENADAS: UTM	X = 528971	Y = 4793071

DESCRICIÓN

Pombal cilíndrico con cuberta cónica de tella que se atopa elevado sobre unha construción inferior. A súa estrutura componse de muros herméticos polo exterior caleados provistos de pequenos ocos. A cuberta remata cunha peza de carácter ornamental.

CATEGORÍA	TITULARIDADE	NIVEL DE PROTECCIÓN	ESTADO DE CONSERVACIÓN	USO
INVENTARIADO	PRIVADO	ESTRUTURAL	BO	POMBAL

CLASE DE SOLO	ORDENANZA DE APLICACIÓN
SOLO DE NÚCLEO RURAL HISTÓRICO-TRADICIONAL	

OBSERVACIÓNS

XUNTA DE GALICIA
Aprobado definitivamente por Orde da Conselleira de Medio Ambiente e Ordenación do Territorio
de data - 4 FEB. 2016
A xefa do servizo de Planificación Urbanística III
Lucía Linares Yáñez

ELEMENTOS A PROTEXER

MELLORAS NECESARIAS

OBRAS PROHIBIDAS	OBRAS PERMITIDAS
As derivadas do seu nivel de protección	As derivadas do seu nivel de protección

PLAN XERAL DE ORDENACIÓN MUNICIPAL
CONCELLO DE CARBALLO

CATÁLOGO DE ELEMENTOS A PROTEXER OU RECUPERAR

DENOMINACIÓN	CLAVE DE IDENTIFICACIÓN	PLANO P.X.O.M.
MUIÑO DE SAMBADE	CP-1409	D-02

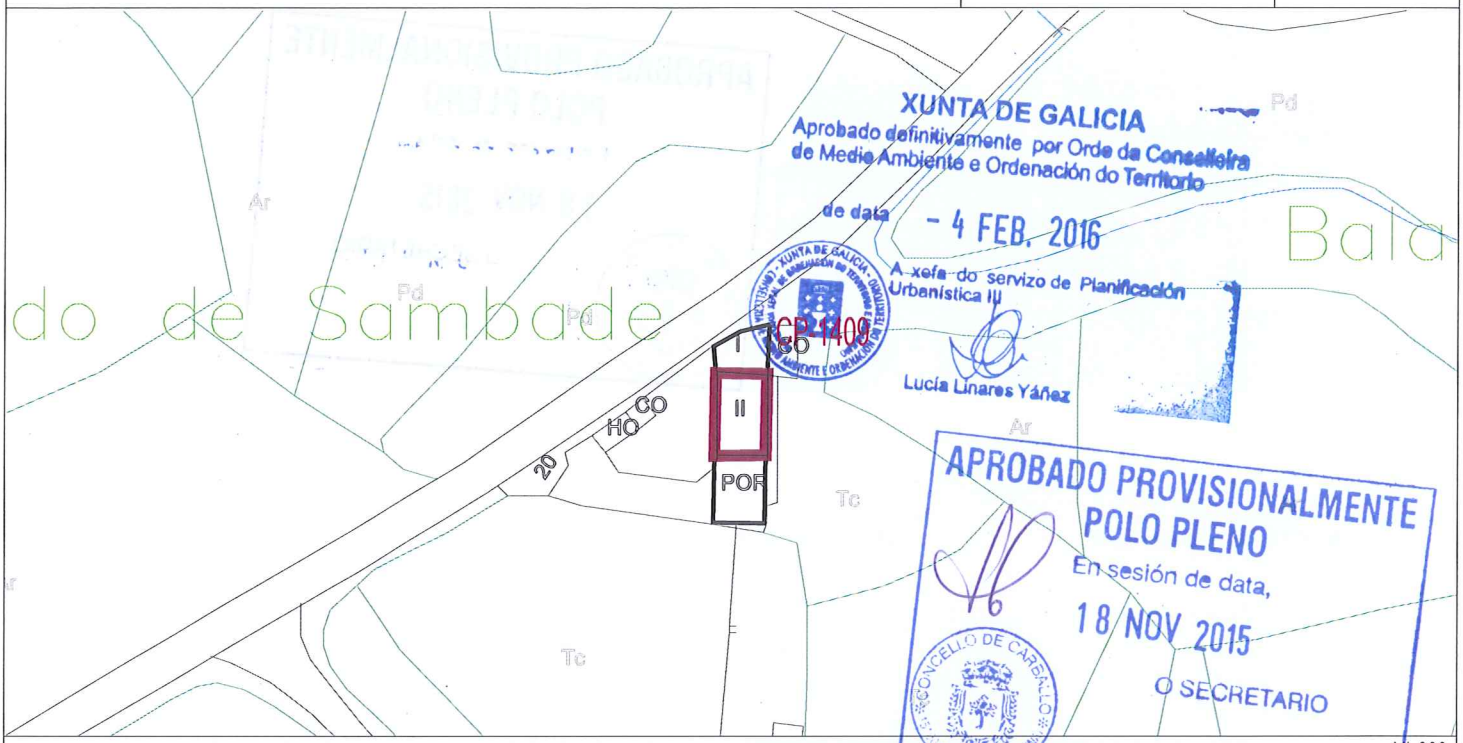

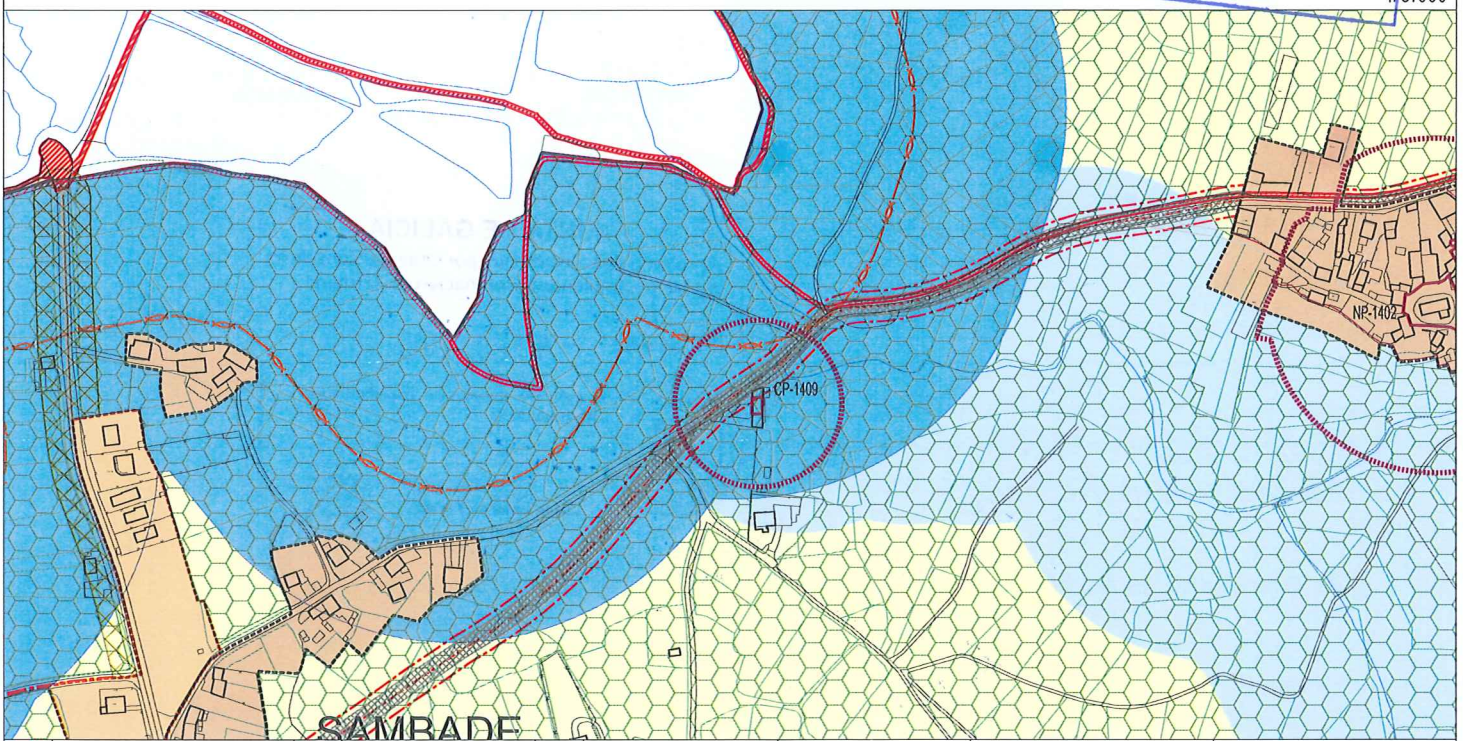

CONTORNO DE PROTECCIÓN	ELEMENTO CATALOGADO				COORDENADAS UTM-HUSO 29N X: X:	Y: Y:
SOLO URBANO SU-C	SOLO URBANIZABLE DISPOSICIÓN TRANSITORIA 13ª SUR-T	SOLO NÚCLEO RURAL COMPLEXO NR-HT/C		SOLO RÚSTICO DE PROTECCIÓN FORESTAL SR-PF	SOLO RÚSTICO DE PROTECCIÓN PATRIMONIAL SR-PP	SOLO RÚSTICO DE PROTECCIÓN PAISAXÍSTICA SR-PX
SOLO URBANO NON CONSOLIDADO SU-NC	SOLO NÚCLEO RURAL HISTÓRICO-TRADICIONAL NR-HT	SOLO RÚSTICO DE PROTECCIÓN ORDINARIA SR-PO		SOLO RÚSTICO DE PROTECCIÓN DE COSTAS SR-PC	SOLO RÚSTICO DE PROTECCIÓN DE INFRAESTRUCTURAS SR-PI	ACTUACIÓN INTEGRAL EN SOLO DE NÚCLEO RURAL
SOLO URBANIZABLE DELIMITADO SUR-D	SOLO NÚCLEO RURAL COMÚN NR-C	SOLO RÚSTICO DE PROTECCIÓN AGROPECUARIA SR-PA		SOLO RÚSTICO DE PROTECCIÓN DAS AUGAS SR-PR	SOLO RÚSTICO DE PROTECCIÓN DE ESPAZOS NATURAIS SR-PN	PLAN ESPECIAL DE DOTACIÓNS E ESPAZOS LIBRES DO LITORAL (PE)

CLASE DE ELEMENTO	TIPOLOXÍA	CLAVE DE IDENTIFICACIÓN
ARQUITECTURA	CONSTRUCIÓN POPULAR	**CP-1409**



APROBADO PROVISIONALMENTE POLO PLENO
En sesión de data,
18 NOV 2015
O SECRETARIO
CONCELLO DE CARBALLO

DENOMINACIÓN:	PARROQUIA:	NÚCLEO:	LUGAR:
MUIÑO DE SAMBADE	**REBORDELOS (SAN SALVADOR)**	**SAMBADE**	

ADSCRICIÓN/ ESTILO	COORDENADAS: UTM X = 528515 Y = 4792964

DESCRICIÓN

Muíño -vivenda formada por unha vivenda unifamiliar de planta rectangular e dúas alturas con cuberta a catro augas de tella curva que ten apegada un muíño de cubo de fábrica de cachotería. No río Rapadoiro.

CATEGORÍA	TITULARIDADE	NIVEL DE PROTECCIÓN	ESTADO DE CONSERVACIÓN	USO
INVENTARIADO	PRIVADA	AMBIENTAL	BO / MALO(MUÍÑO)	VIVENDA

CLASE DE SOLO	ORDENANZA DE APLICACIÓN
SOLO RÚSTICO DE PROTECCIÓN DE COSTAS SOLO RÚSTICO DE PROTECCIÓN DE ESPAZOS NATURAIS	

XUNTA DE GALICIA
Aprobado definitivamente por Orde da Conselleira de Medio Ambiente e Ordenación do Territorio
de data - 4 FEB. 2016
A xefa do servizo de Planificación Urbanística III
Lucía Linares Yáñez

OBSERVACIÓNS

ELEMENTOS A PROTEXER

MELLORAS NECESARIAS

Recuperación da cuberta.

OBRAS PROHIBIDAS	OBRAS PERMITIDAS
As derivadas do seu nivel de protección	As derivadas do seu nivel de protección

PLAN XERAL DE ORDENACIÓN MUNICIPAL
CONCELLO DE CARBALLO

CATÁLOGO DE ELEMENTOS A PROTEXER OU RECUPERAR

DENOMINACIÓN	CLAVE DE IDENTIFICACIÓN	PLANO P.X.O.M.
CRUCEIRO DE LEIRA	ER-1401	D-01

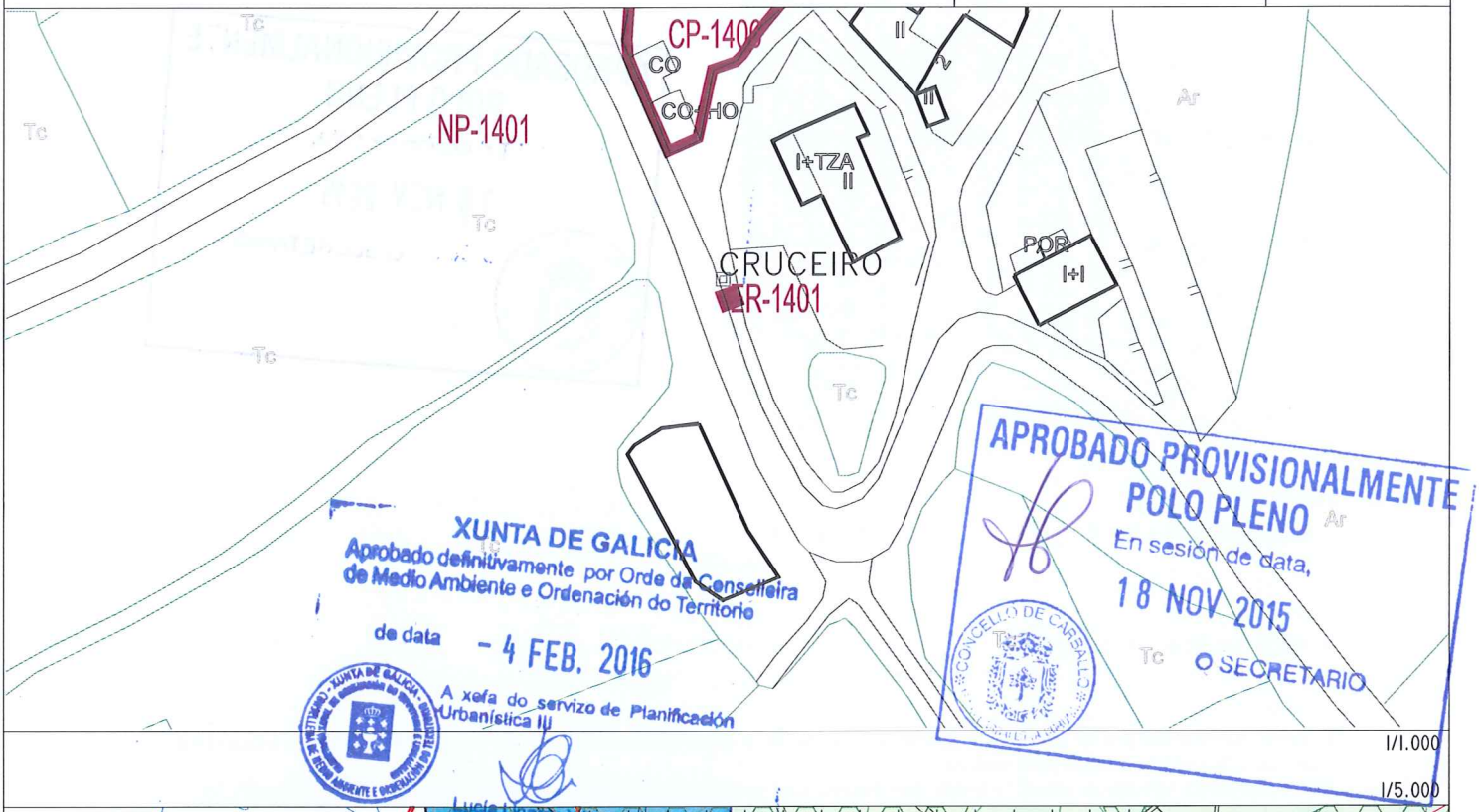

1/1.000

1/5.000

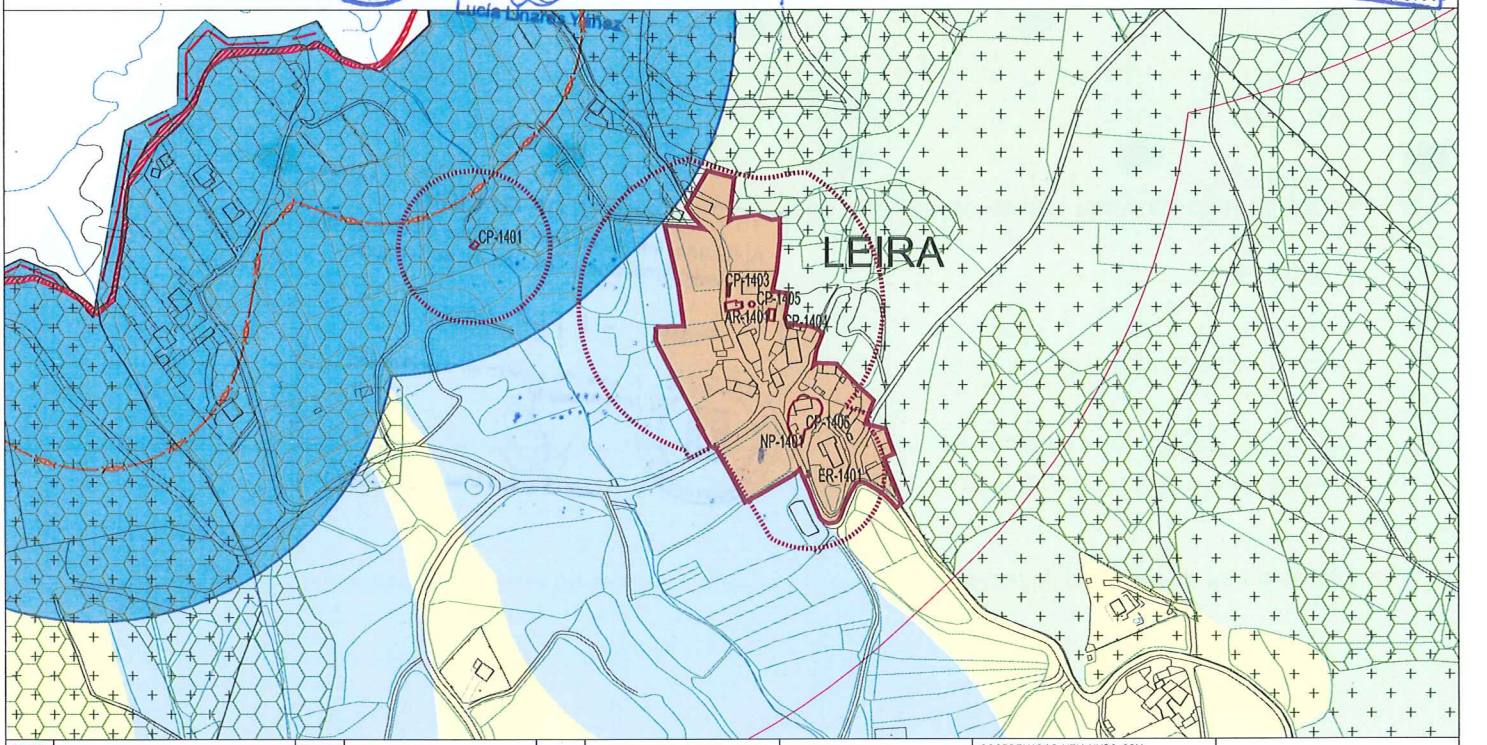

CONTORNO DE PROTECCIÓN	ELEMENTO CATALOGADO			COORDENADAS UTM-HUSO 29N X: X:	Y: Y:
SOLO URBANO SU-C	SOLO URBANIZABLE DISPOSICIÓN TRANSITORIA 13ª SUR-T	SOLO NÚCLEO RURAL COMPLEXO NR-HT/C	SOLO RÚSTICO DE PROTECCIÓN FORESTAL SR-PF	SOLO RÚSTICO DE PROTECCIÓN PATRIMONIAL SR-PP	SOLO RÚSTICO DE PROTECCIÓN PAISAXÍSTICA SR-PX
SOLO URBANO NON CONSOLIDADO SU-NC	SOLO NÚCLEO RURAL HISTÓRICO-TRADICIONAL NR-HT	SOLO RÚSTICO DE PROTECCIÓN ORDINARIA SR-PO	SOLO RÚSTICO DE PROTECCIÓN DE COSTAS SR-PC	SOLO RÚSTICO DE PROTECCIÓN DE INFRAESTRUCTURAS SR-PI	ACTUACIÓN INTEGRAL EN SOLO DE NÚCLEO RURAL
SOLO URBANIZABLE DELIMITADO SUR-D	SOLO NÚCLEO RURAL COMÚN NR-C	SOLO RÚSTICO DE PROTECCIÓN AGROPECUARIA SR-PA	SOLO RÚSTICO DE PROTECCIÓN DAS AUGAS SR-PR	SOLO RÚSTICO DE PROTECCIÓN DE ESPAZOS NATURAIS SR-PN	PLAN ESPECIAL DE DOTACIÓNS E ESPAZOS LIBRES DO LITORAL (PE)

CLASE DE ELEMENTO	TIPOLOXÍA	CLAVE DE IDENTIFICACIÓN
ARQUITECTURA	ELEMENTO RELIXIOSO	**ER-1401**



APROBADO PROVISIONALMENTE POLO PLENO
En sesión de data,
18 NOV 2015
O SECRETARIO
CONCELLO DE CARBALLO

DENOMINACIÓN:	PARROQUIA:	NÚCLEO:	LUGAR:
CRUCEIRO DE LEIRA	**REBORDELOS (SAN SALVADOR)**	**LEIRA**	

ADSCRICIÓN/ ESTILO	COORDENADAS: UTM	X = 530218	Y = 4795189
ARQUITECTURA POPULAR			

DESCRICIÓN

Cruceiro constituído por un pedestal e sinxela cruz de cantería unida á columna de fuste octogonal sen ningún elemento de transición, formando un elemento unitario.
Con valor como referencia visual no borde dun núcleo rural caracterizado pola súa singular implantación na paisaxe.

CATEGORÍA	TITULARIDADE	NIVEL DE PROTECCIÓN	ESTADO DE CONSERVACIÓN	USO
BIC	PRIVADO	INTEGRAL	BO	SEN USO

CLASE DE SOLO	ORDENANZA DE APLICACIÓN
SOLO DE NÚCLEO RURAL HISTÓRICO -TRADICIONAL	

XUNTA DE GALICIA
Aprobado definitivamente por Orde da Conselleira de Medio Ambiente e Ordenación do Territorio
de data - 4 FEB. 2016
A xefa de servizo de Planificación Urbanística III
Lucía Lineres Yáñez

OBSERVACIÓNS

ELEMENTOS A PROTEXER

MELLORAS NECESARIAS

OBRAS PROHIBIDAS	OBRAS PERMITIDAS
As derivadas do seu nivel de protección	As derivadas do seu nivel de protección

PLAN XERAL DE ORDENACIÓN MUNICIPAL
CONCELLO DE CARBALLO

CATÁLOGO DE ELEMENTOS A PROTEXER OU RECUPERAR

DENOMINACIÓN	CLAVE DE IDENTIFICACIÓN	PLANO P.X.O.M.
CRUCEIRO DE REBORDELOS	ER-1402	D-02

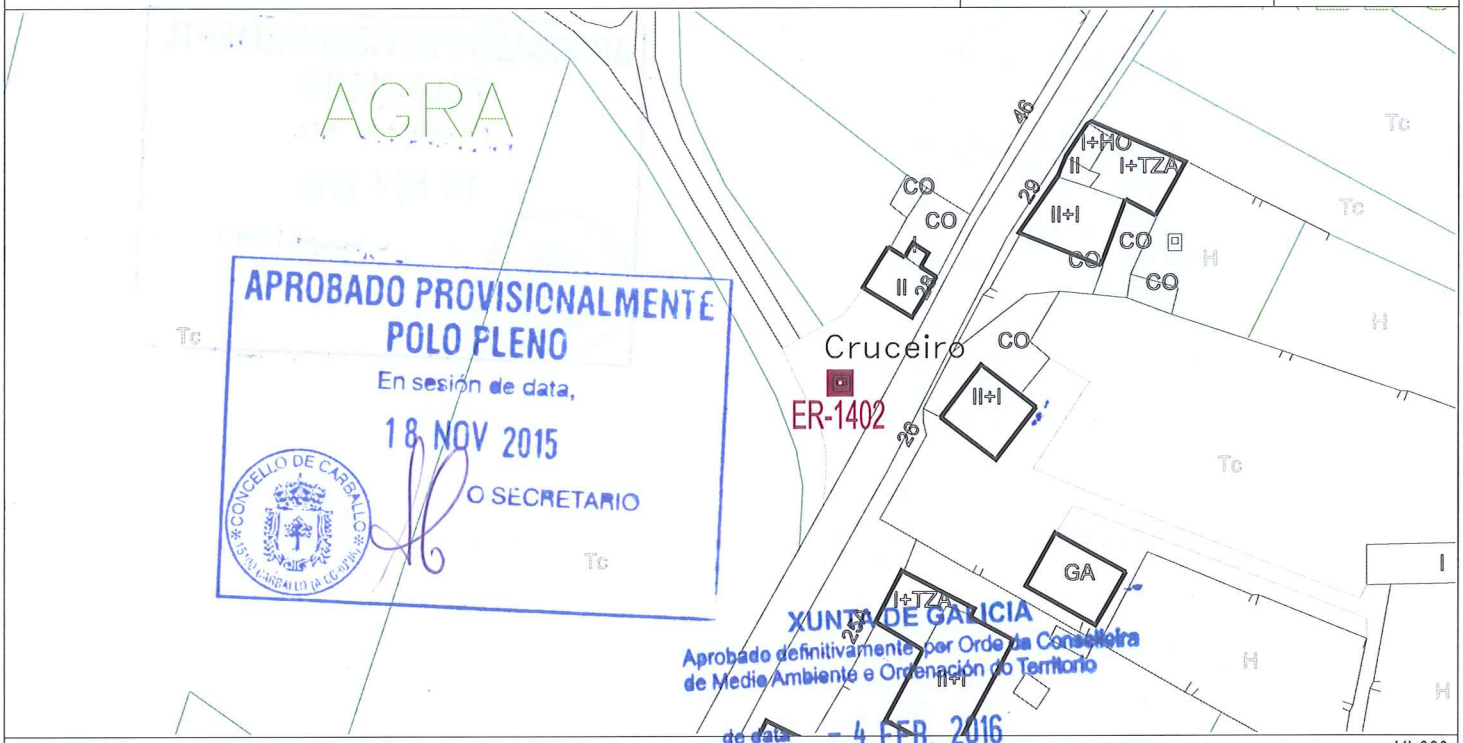

I/1.000

I/5.000



CONTORNO DE PROTECCIÓN	ELEMENTO CATALOGADO				COORDENADAS UTM-HUSO 29N X: X:		Y: Y:
SOLO URBANO SU-C	SOLO URBANIZABLE DISPOSICIÓN TRANSITORIA 13ª SUR-T	SOLO NÚCLEO RURAL COMPLEXO NR-HT/C		SOLO RÚSTICO DE PROTECCIÓN FORESTAL SR-PF	SOLO RÚSTICO DE PROTECCIÓN PATRIMONIAL SR-PP		SOLO RÚSTICO DE PROTECCIÓN PAISAXÍSTICA SR-PX
SOLO URBANO NON CONSOLIDADO SU-NC	SOLO NÚCLEO RURAL HISTÓRICO-TRADICIONAL NR-HT	SOLO RÚSTICO DE PROTECCIÓN ORDINARIA SR-PO		SOLO RÚSTICO DE PROTECCIÓN DE COSTAS SR-PC	SOLO RÚSTICO DE PROTECCIÓN DE INFRAESTRUCTURAS SR-PI		ACTUACIÓN INTEGRAL EN SOLO DE NÚCLEO RURAL
SOLO URBANIZABLE DELIMITADO SUR-D	SOLO NÚCLEO RURAL COMÚN NR-C	SOLO RÚSTICO DE PROTECCIÓN AGROPECUARIA SR-PA		SOLO RÚSTICO DE PROTECCIÓN DAS AUGAS SR-PR	SOLO RÚSTICO DE PROTECCIÓN DE ESPAZOS NATURAIS SR-PN		PLAN ESPECIAL DE DOTACIÓNS E ESPAZOS LIBRES DO LITORAL (PE)

CLASE DE ELEMENTO
ARQUITECTURA

TIPOLOXÍA
ELEMENTO RELIXIOSO

CLAVE DE IDENTIFICACIÓN
ER-1402



APROBADO PROVISIONALMENTE
POLO PLENO
En sesión de data,
18 NOV 2015
O SECRETARIO

DENOMINACIÓN:	PARROQUIA:	NÚCLEO:	LUGAR:
CRUCEIRO DE REBORDELOS	**REBORDELOS (SAN SALVADOR)**	**REBORDELOS**	

ADSCRICIÓN/ ESTILO	COORDENADAS:
ARQUITECTURA POPULAR	UTM X = 529077 Y = 4793232

DESCRICIÓN

Sinxelo cruceiro na intersección dun camiño ca estrada que se dirixe ó núcleo de Rebordelos, formado por baseamento a modo de gradas, columna, capitel e cruz de cantería sen ornamentación.
Referencia visual nunha paisaxe aberta e plana, testemuña dos elementos constitutivos da arquitectura popular, sen valores artísticos destacables.

CATEGORÍA	TITULARIDADE	NIVEL DE PROTECCIÓN	ESTADO DE CONSERVACIÓN	USO
INVENTARIADO	PRIVADO	INTEGRAL	BO	SEN USO

CLASE DE SOLO
SOLO DE NÚCLEO RURAL HISTÓRICO-TRADICIONAL

ORDENANZA DE APLICACIÓN

XUNTA DE GALICIA
Aprobado definitivamente por Orde da Conselleira de Medio Ambiente e Ordenación do Territorio
de data - 4 FEB. 2016
A xefa do servizo de Planificación Urbanística III
Lucía Lineres Yáñez

OBSERVACIÓNS

ELEMENTOS A PROTEXER

MELLORAS NECESARIAS

OBRAS PROHIBIDAS	OBRAS PERMITIDAS
As derivadas do seu nivel de protección	As derivadas do seu nivel de protección

XUNTA DE GALICIA
Aprobado definitivamente por Orde da Conselleira de Medio Ambiente e Ordenación do Territorio

de data - 4 FEB. 2016

A xefa de servizo de Planificación Urbanística III

Lucía Linares Yáñez

APROBADO PROVISIONALMENTE
POLO PLENO
En sesión de data,
18 NOV 2015
O SECRETARIO

concello de CARBALLO

PARROQUIA DE RUS



PLAN XERAL DE ORDENACIÓN MUNICIPAL
CONCELLO DE CARBALLO

CATÁLOGO DE ELEMENTOS A PROTEXER OU RECUPERAR

DENOMINACIÓN	CLAVE DE IDENTIFICACIÓN	PLANO P.X.O.M.
PAZO DE LOURIDE	AC-1501	C-08

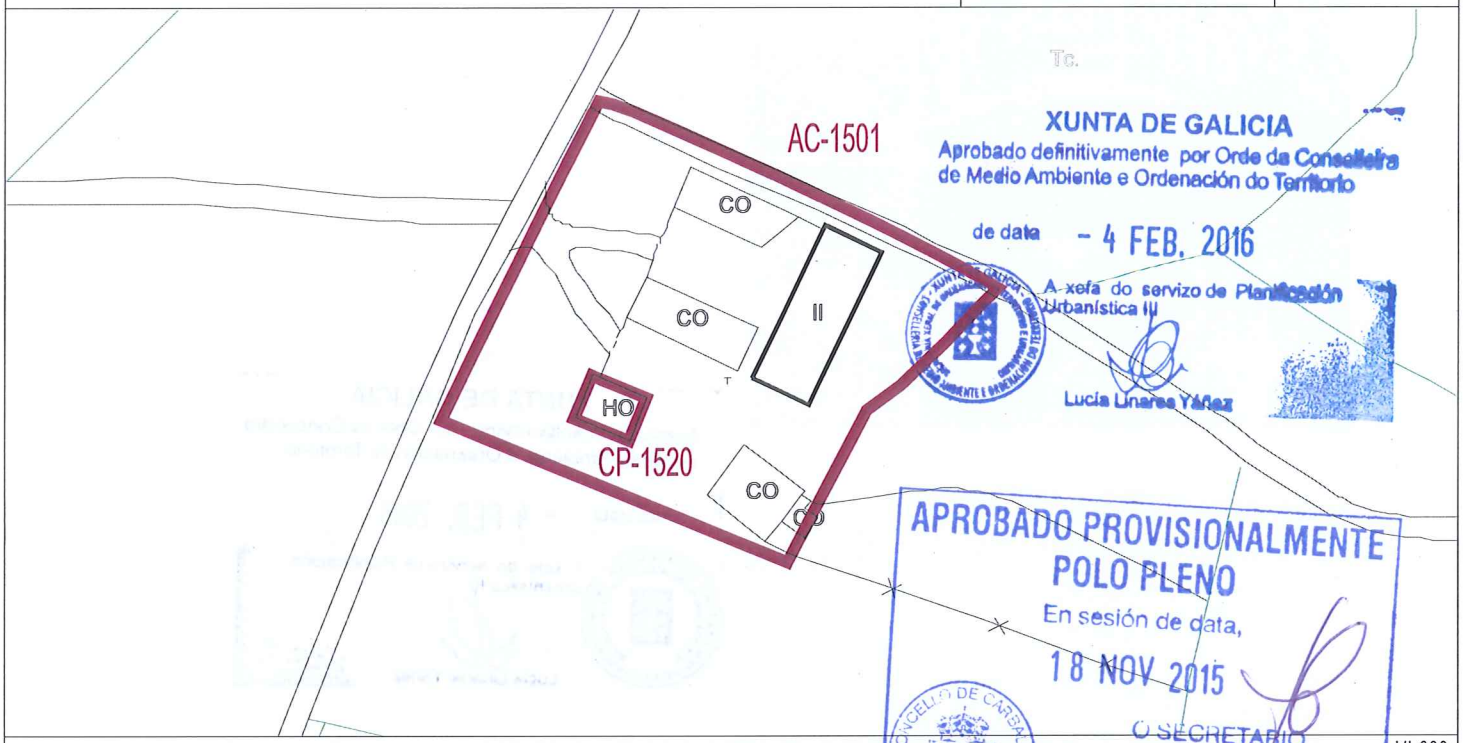

XUNTA DE GALICIA
Aprobado definitivamente por Orde da Consellería de Medio Ambiente e Ordenación do Territorio
de data - 4 FEB. 2016
A xefa do servizo de Planificación Urbanística III
Lucía Linares Yáñez

APROBADO PROVISIONALMENTE POLO PLENO
En sesión de data,
18 NOV 2015
O SECRETARIO

I/1.000

I/5.000

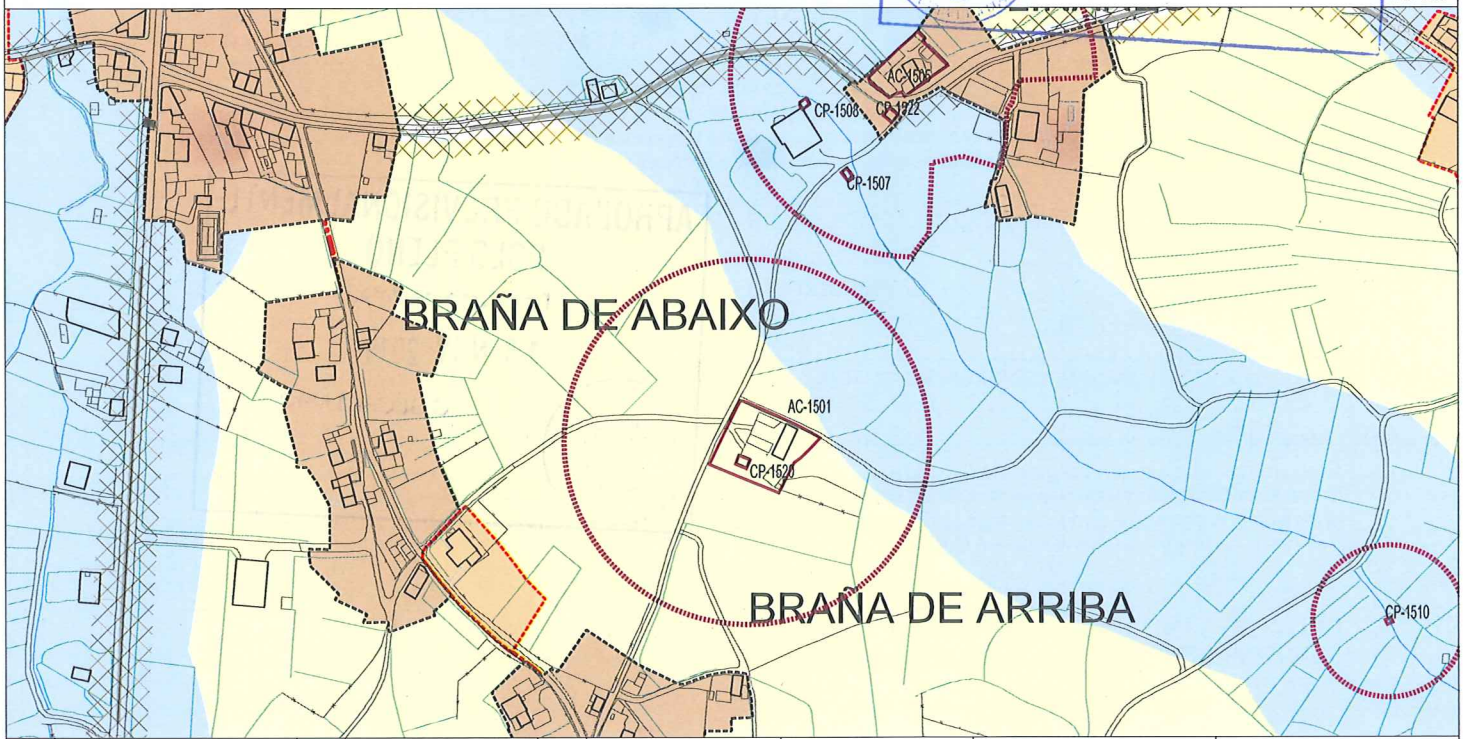

CONTORNO DE PROTECCIÓN	ELEMENTO CATALOGADO				COORDENADAS UTM-HUSO 29N X: X:	Y: Y:	
SOLO URBANO SU-C	SOLO URBANIZABLE DISPOSICIÓN TRANSITORIA 13ª SUR-T	SOLO NÚCLEO RURAL COMPLEXO NR-HT/C		SOLO RÚSTICO DE PROTECCIÓN FORESTAL SR-PF	SOLO RÚSTICO DE PROTECCIÓN PATRIMONIAL SR-PP	SOLO RÚSTICO DE PROTECCIÓN PAISAXÍSTICA SR-PX	
SOLO URBANO NON CONSOLIDADO SU-NC	SOLO NÚCLEO RURAL HISTÓRICO-TRADICIONAL NR-HT	SOLO RÚSTICO DE PROTECCIÓN ORDINARIA SR-PO		SOLO RÚSTICO DE PROTECCIÓN DE COSTAS SR-PC	SOLO RÚSTICO DE PROTECCIÓN DE INFRAESTRUCTURAS SR-PI	ACTUACIÓN INTEGRAL EN SOLO DE NÚCLEO RURAL	
SOLO URBANIZABLE DELIMITADO SUR-D	SOLO NÚCLEO RURAL COMÚN NR-C	SOLO RÚSTICO DE PROTECCIÓN AGROPECUARIA SR-PA		SOLO RÚSTICO DE PROTECCIÓN DAS AUGAS SR-PR	SOLO RÚSTICO DE PROTECCIÓN DE ESPAZOS NATURAIS SR-PN	PLAN ESPECIAL DE DOTACIÓNS E ESPAZOS LIBRES DO LITORAL (PE)	

CLASE DE ELEMENTO
ARQUITECTURA

TIPOLOXÍA
ARQUITECTURA CIVIL

CLAVE DE IDENTIFICACIÓN
AC-1501



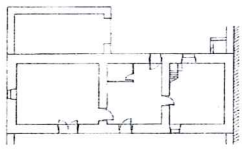

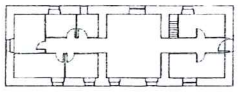



XUNTA DE GALICIA
Aprobado definitivamente por Orde da Conselleira de Medio Ambiente e Ordenación do Territorio
de data - 4 FEB. 2016
A xefa do servizo de Planificación Urbanística III
Lucía Linares Yáñez

DENOMINACIÓN:
PAZO DE LOURIDE

PARROQUIA:
RUS (SANTA MARÍA))

NÚCLEO:
BRAÑA DE ARRIBA

LUGAR:
CASAL

ADSCRICIÓN/ ESTILO

COORDENADAS:
UTM X = 526044 Y = 4778525

DESCRICIÓN
Ten planta rectangular, aínda que lle foi engadido un corpo baixo con funcións de alpendre. O edificio sitúase salvando o desnivel do terreo, polo que ten acceso ás dúas plantas dende o exterior, a baixa pola fronte mentres que o primeiro andar a ten dende un lateral.
Os grosos muros, duns oitenta centímetros de espesor, son de fábrica de pedra na que se mesturan a cachotería coa cantería, se ben esta resérvase para reforzar os vans e os esquinais.Presenta pedra de armas na que aparecen os símbolos dos Vilardefrancos, Pardiñas, Moscoso, Figueroa y Bermúdez de Castro. A cuberta trázase a tres augas con tella do país,decoración barroco de placas, coroándose a liña da cornixa con pináculos de pedra rematados con bóla.
As distintas reformas sufridas alteraron parcialmente o aspecto exterior da edificación ó introducirse na fachada posterior unha ampla zona do muro totalmente recebada, ademais de variar a tipoloxía das fiestras, que orixinalmente tiñan todas mainel, perdéndose na actualidade, e aparecendo o aluminio nas de nova realización.

APROBADO PROVISIONALMENTE POLO PLENO
En sesión de data, 18 NOV. 2015
O SECRETARIO

CATEGORÍA
INVENTARIADO

TITULARIDADE
PRIVADO

NIVEL DE PROTECCIÓN
INTEGRAL

ESTADO DE CONSERVACIÓN
BO

USO
RESIDENCIAL

CLASE DE SOLO
SOLO RÚSTICO DE PROTECCIÓN AGROPECUARIA

ORDENANZA DE APLICACIÓN

OBSERVACIÓNS
O seu hórreo atopase ten ficha propia CP-1520
O seu escudo conta coa categoría de Ben de Interese Cultural (Decreto 571/1963), disporá de protección integral. A grafación dos alzados e parte da información da descrición atópase recollida no libro: "Arquitecturas da provincia de Coruña" Volume V da Deputación provincial da Coruña

ELEMENTOS A PROTEXER
PEZAS DE CANTERIA EN LINTEIS, XAMBAS E ESQUINAIS, CORNIXA,PEDRA DE ARMAS FIESTRAS CON TORNACHOIVAS E TRABATEIS, DECORACIÓNS DE BARROCO DE PLACAS

MELLORAS NECESARIAS

OBRAS PROHIBIDAS
As derivadas do seu nivel de protección

OBRAS PERMITIDAS
As derivadas do seu nivel de protección

PLAN XERAL DE ORDENACIÓN MUNICIPAL
CONCELLO DE CARBALLO

CATÁLOGO DE ELEMENTOS A PROTEXER OU RECUPERAR

DENOMINACIÓN	CLAVE DE IDENTIFICACIÓN	PLANO P.X.O.M.
CASA GRANDE DE CASAL DE PERROS	AC-1502	C-08



XUNTA DE GALICIA
Aprobado definitivamente por Orde da Consellería de Medio Ambiente e Ordenación do Territorio
de data - 4 FEB. 2016
A xefa do servizo de Planificación Urbanística III
Lucía Linares Yáñez

APROBADO PROVISIONALMENTE POLO PLENO
En sesión de data, 18 NOV 2015
O SECRETARIO

I/1.000

I/5.000

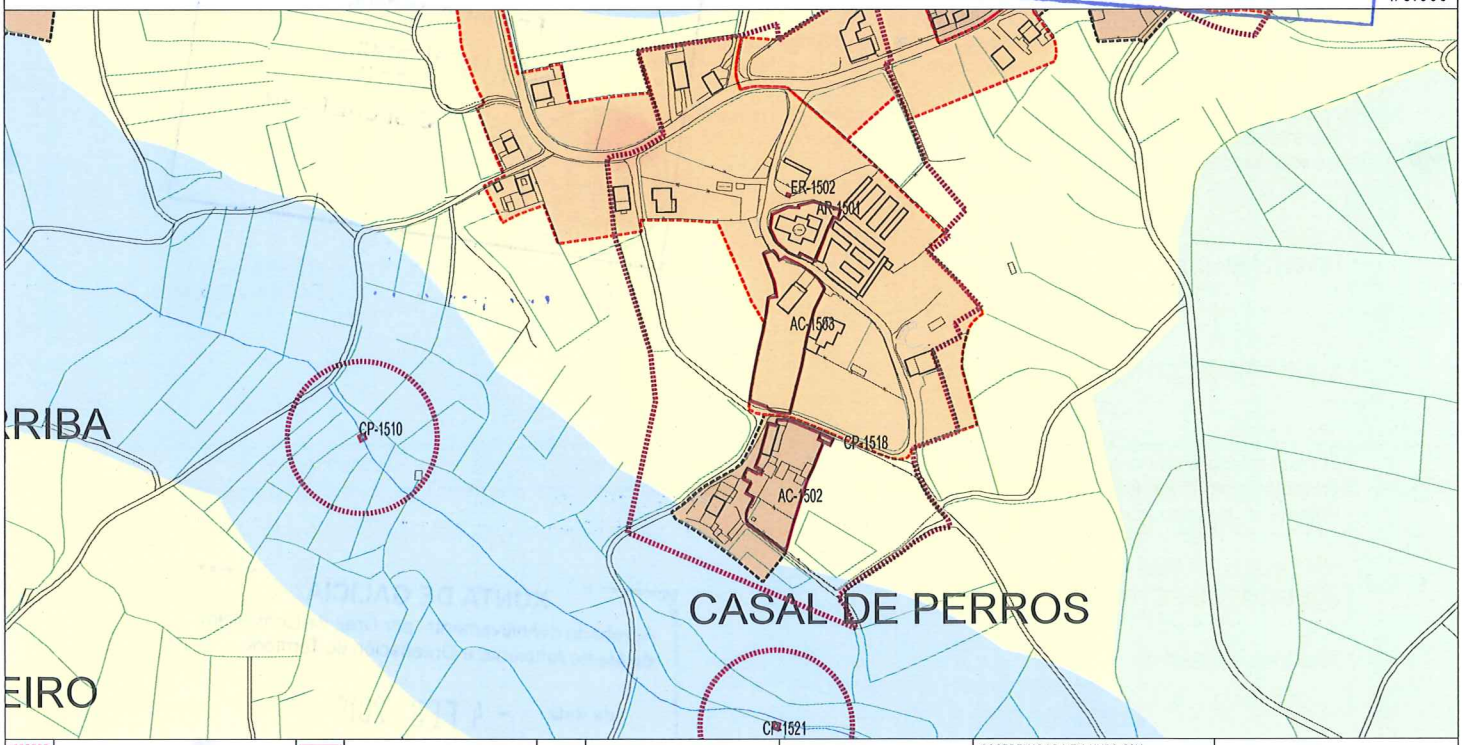

CONTORNO DE PROTECCIÓN	ELEMENTO CATALOGADO				COORDENADAS UTM-HUSO 29N X: X:	Y: Y:	
SOLO URBANO SU-C	SOLO URBANIZABLE DISPOSICIÓN TRANSITORIA 13ª SUR-T	SOLO NÚCLEO RURAL COMPLEXO NR-HT/C		SOLO RÚSTICO DE PROTECCIÓN FORESTAL SR-PF	SOLO RÚSTICO DE PROTECCIÓN PATRIMONIAL SR-PP	SOLO RÚSTICO DE PROTECCIÓN PAISAXÍSTICA SR-PX	
SOLO URBANO NON CONSOLIDADO SU-NC	SOLO NÚCLEO RURAL HISTÓRICO-TRADICIONAL NR-HT	SOLO RÚSTICO DE PROTECCIÓN ORDINARIA SR-PO		SOLO RÚSTICO DE PROTECCIÓN DE COSTAS SR-PC	SOLO RÚSTICO DE PROTECCIÓN DE INFRAESTRUCTURAS SR-PI	ACTUACIÓN INTEGRAL EN SOLO DE NÚCLEO RURAL	
SOLO URBANIZABLE DELIMITADO SUR-D	SOLO NÚCLEO RURAL COMÚN NR-C	SOLO RÚSTICO DE PROTECCIÓN AGROPECUARIA SR-PA		SOLO RÚSTICO DE PROTECCIÓN DAS AUGAS SR-PR	SOLO RÚSTICO DE PROTECCIÓN DE ESPAZOS NATURAIS SR-PN	PLAN ESPECIAL DE DOTACIÓNS E ESPAZOS LIBRES DO LITORAL (PE)	

CLASE DE ELEMENTO	TIPOLOXÍA	CLAVE DE IDENTIFICACIÓN
ARQUITECTURA	ARQUITECTURA CIVIL	**AC-1502**



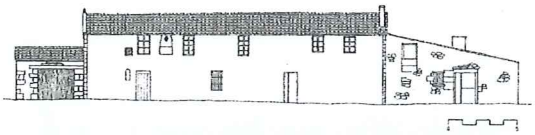





DENOMINACIÓN:	PARROQUIA:	NÚCLEO:	LUGAR:
CASA GRANDE DE CASAL DE PERROS	**RUS (SANTA MARÍA))**	**CASAL DE PERROS**	**CASAL DE PERROS**

ADSCRICIÓN/ ESTILO

COORDENADAS:
UTM X= 526709 Y = 4778404

DESCRICIÓN

Casa grande con edificacións anexas e finca, que configura unha explotación agrícola tradicional sobre finca pechada, con escudo labrado en fachada principal e recinto no que se agrupan vivendas, alpendres e hórreos. A planta é rectangular alongada, mantendo a tipoloxía característica da arquitectura popular coas dependencias do baixo destinadas ós animais e ás labores propias do agro, mentres que é no primeiro andar onde se desenvolve a vida privada da casa. Conta tamén con faiado. A disposición dos ocos nas fachadas non segue ningún criterio compositivo claro, respondendo tan só ás necesidades do espazo interior, variando incluso a tipoloxía das fiestras.
Os muros aparecen recebados e caleados, se ben o estado de conservación non é moi bo. O volume é limpo, sen ningún elemento decorativo agás o escudo da fachada principal, labrado en pedra de difícil interpretación, e unha pequena fornela apegada á porta. Dúas construcións apéganse nos laterais, un alpendre e un alpendre con cuberta a unha auga.
Con interese en toda a súa configuración, constituíndo un exemplo tipolóxico respecto á implantación tradicional dos asentamentos rurais e a explotación do solo.

APROBADO PROVISIONALMENTE
PLENO
En sesión de data
18 NOV. 2015
O SECRETARIO

CATEGORÍA	TITULARIDADE	NIVEL DE PROTECCIÓN	ESTADO DE CONSERVACIÓN	USO
INVENTARIADO	PRIVADO	INTEGRAL	REGULAR	RESIDENCIAL EQUIPAMENTOS

CLASE DE SOLO	ORDENANZA DE APLICACIÓN
SOLO DE NÚCLEO RURAL HISTÓRICO-TRADICIONAL	

OBSERVACIÓNS

O seu escudo conta coa categoría de Ben de Interese Cultural (Decreto 571/1963), disporá de protección integral. A grafación dos alzados e parte da información da descrición atópase recollida no libro: "Arquitecturas da provincia de Coruña" Volume V da Deputación provincial da Coruña.

ELEMENTOS A PROTEXER

ELEMENTOS PETREOS SENLLEIROS, ESCUDO DE ARMAS, CARPINTERIAS

XUNTA DE GALICIA
Aprobado definitivamente por Orde da Conselleira de Medio Ambiente e Ordenación do Territorio
de data - 4 FEB. 2016
A xefa do servizo de Planificación
Lucía Linares Yáñez

MELLORAS NECESARIAS

OBRAS PROHIBIDAS	OBRAS PERMITIDAS
As derivadas do seu nivel de protección	As derivadas do seu nivel de protección

PLAN XERAL DE ORDENACIÓN MUNICIPAL
CONCELLO DE CARBALLO

CATÁLOGO DE ELEMENTOS A PROTEXER OU RECUPERAR

DENOMINACIÓN	CLAVE DE IDENTIFICACIÓN	PLANO P.X.O.M.
FINCA DO REITORAL	AC-1503	C-08

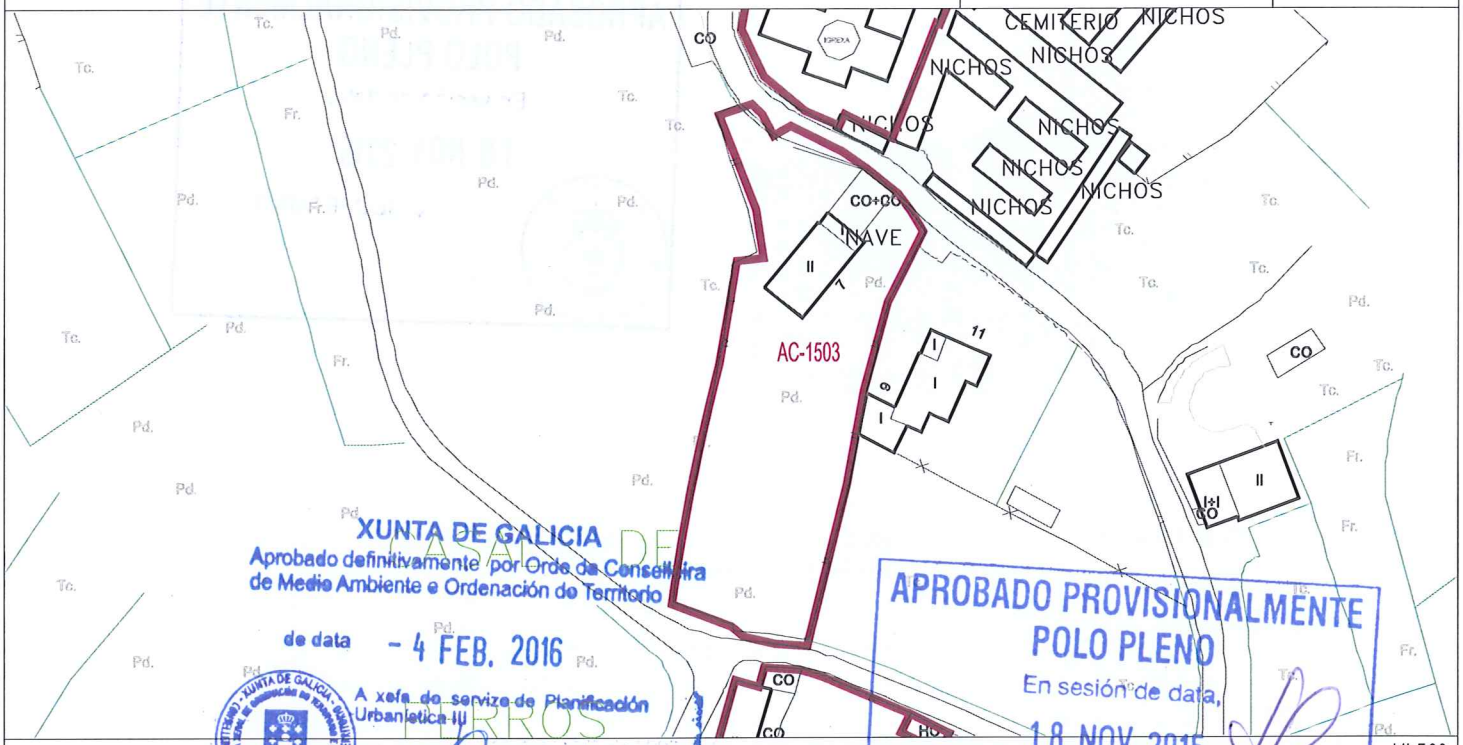

1/1.500

1/5.000

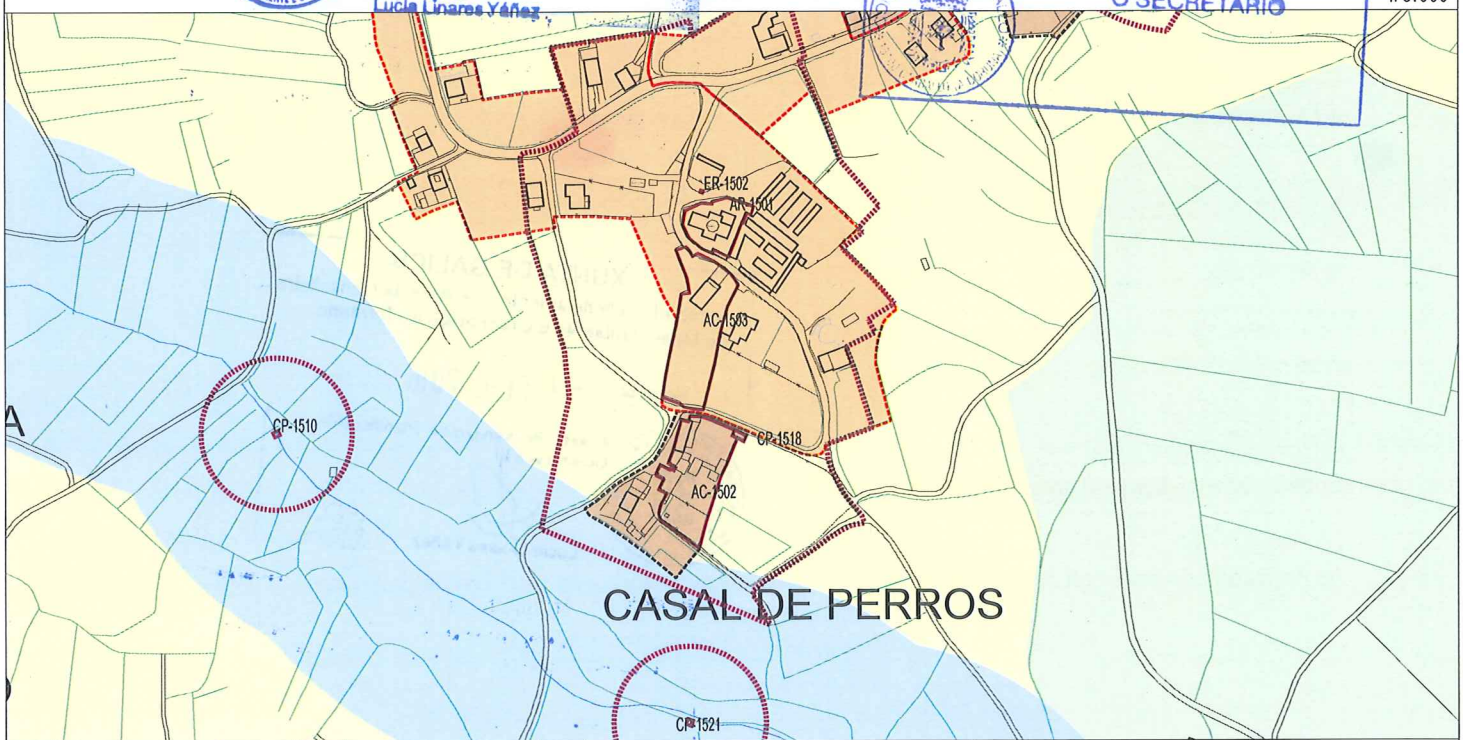

CONTORNO DE PROTECCIÓN	ELEMENTO CATALOGADO				COORDENADAS UTM-HUSO 29N X: X:	Y: Y:	
SOLO URBANO SU-C	SOLO URBANIZABLE DISPOSICIÓN TRANSITORIA 13ª SUR-T	SOLO NÚCLEO RURAL COMPLEXO NR-HT/C		SOLO RÚSTICO DE PROTECCIÓN FORESTAL SR-PF	SOLO RÚSTICO DE PROTECCIÓN PATRIMONIAL SR-PP	SOLO RÚSTICO DE PROTECCIÓN PAISAXÍSTICA SR-PX	
SOLO URBANO NON CONSOLIDADO SU-NC	SOLO NÚCLEO RURAL HISTÓRICO-TRADICIONAL NR-HT	SOLO RÚSTICO DE PROTECCIÓN ORDINARIA SR-PO		SOLO RÚSTICO DE PROTECCIÓN DE COSTAS SR-PC	SOLO RÚSTICO DE PROTECCIÓN DE INFRAESTRUCTURAS SR-PI	ACTUACIÓN INTEGRAL EN SOLO DE NÚCLEO RURAL	
SOLO URBANIZABLE DELIMITADO SUR-D	SOLO NÚCLEO RURAL COMÚN NR-C	SOLO RÚSTICO DE PROTECCIÓN AGROPECUARIA SR-PA		SOLO RÚSTICO DE PROTECCIÓN DAS AUGAS SR-PR	SOLO RÚSTICO DE PROTECCIÓN DE ESPAZOS NATURAIS SR-PN	PLAN ESPECIAL DE DOTACIÓNS E ESPAZOS LIBRES DO LITORAL (PE)	

CLASE DE ELEMENTO
ARQUITECTURA

TIPOLOXÍA
ARQUITECTURA CIVIL

CLAVE DE IDENTIFICACIÓN
AC-1503



APROBADO PROVISIONALMENTE
POLO PLENO
En sesión de data,
18 NOV 2015
O SECRETARIO
CONCELLO DE CARBALLO

DENOMINACIÓN:	PARROQUIA:	NÚCLEO:	LUGAR:
FINCA DO REITORAL	**RUS (SANTA MARÍA))**	**CASAL DE PERROS**	

ADSCRICIÓN/ ESTILO

COORDENADAS:
UTM X = 526726 Y = 4778499

DESCRICIÓN
Finca da casa reitoral, con horta e xardín onde se emprazaron unha fonte e varios elementos escultóricos relixiosos de diversa procedencia.
O interese céntrase nas distintas pezas labradas que, a modo de fragmentos ou esculturas, intégranse no xardín.

CATEGORÍA	TITULARIDADE	NIVEL DE PROTECCIÓN	ESTADO DE CONSERVACIÓN	USO
INCLUIDO NO CATÁLOGO	PRIVADO	INTEGRAL	BO	RESIDENCIAL

CLASE DE SOLO
SOLO DE NÚCLEO RURAL COMÚN

ORDENANZA DE APLICACIÓN

OBSERVACIÓNS

XUNTA DE GALICIA
Aprobado definitivamente por Orde da Conselleira de Medio Ambiente e Ordenación do Territorio
de data - 4 FEB. 2016
A xefa do servizo de Planificación Urbanística III
Lucía Linares Yáñez

ELEMENTOS A PROTEXER

MELLORAS NECESARIAS
Substitución do fibrocemento da cuberta do hórreo.

OBRAS PROHIBIDAS	OBRAS PERMITIDAS
As derivadas do seu nivel de protección	As derivadas do seu nivel de protección

PLAN XERAL DE ORDENACIÓN MUNICIPAL
CONCELLO DE CARBALLO

CATÁLOGO DE ELEMENTOS A PROTEXER OU RECUPERAR

DENOMINACIÓN	CLAVE DE IDENTIFICACIÓN	PLANO P.X.O.M.
CASA GRANDE DE OUTEIRO	AC-1504	C-08

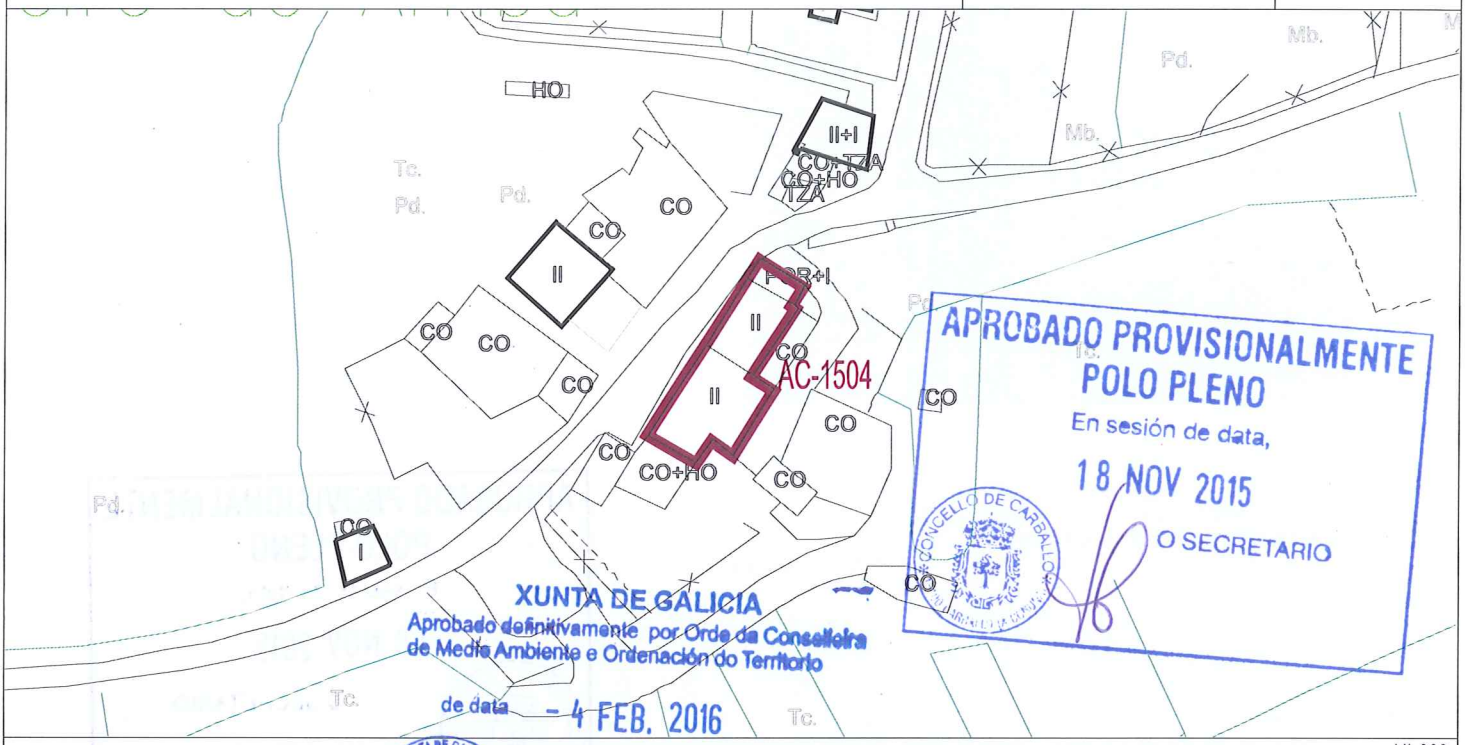

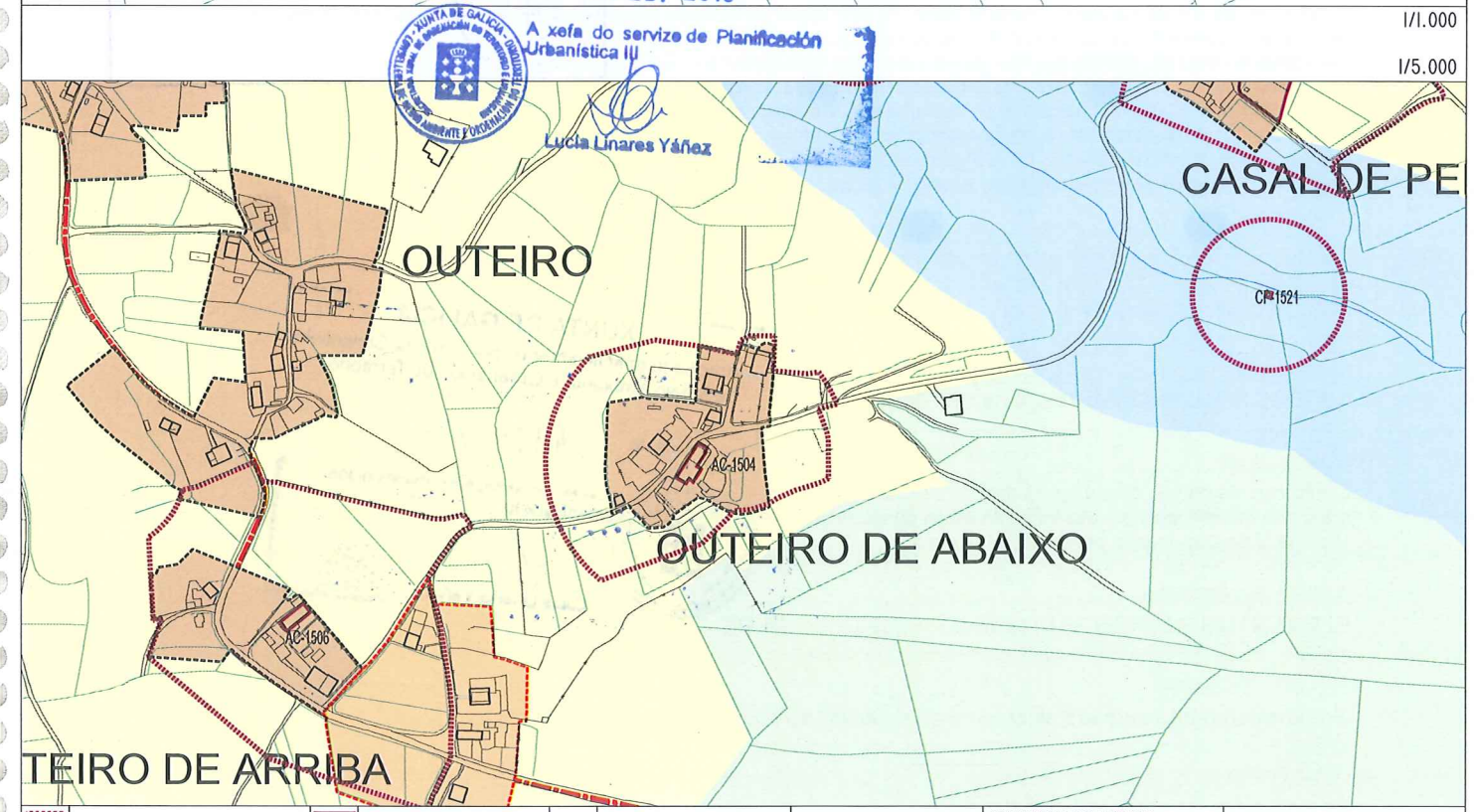

CONTORNO DE PROTECCIÓN	ELEMENTO CATALOGADO				COORDENADAS UTM-HUSO 29N X: X:	Y: Y:	
SOLO URBANO SU-C	SOLO URBANIZABLE DISPOSICIÓN TRANSITORIA 13ª SUR-T	SOLO NÚCLEO RURAL COMPLEXO NR-HT/C		SOLO RÚSTICO DE PROTECCIÓN FORESTAL SR-PF	SOLO RÚSTICO DE PROTECCIÓN PATRIMONIAL SR-PP	SOLO RÚSTICO DE PROTECCIÓN PAISAXÍSTICA SR-PX	
SOLO URBANO NON CONSOLIDADO SU-NC	SOLO NÚCLEO RURAL HISTÓRICO-TRADICIONAL NR-HT	SOLO RÚSTICO DE PROTECCIÓN ORDINARIA SR-PO		SOLO RÚSTICO DE PROTECCIÓN DE COSTAS SR-PC	SOLO RÚSTICO DE PROTECCIÓN DE INFRAESTRUCTURAS SR-PI	ACTUACIÓN INTEGRAL EN SOLO DE NÚCLEO RURAL	
SOLO URBANIZABLE DELIMITADO SUR-D	SOLO NÚCLEO RURAL COMÚN NR-C	SOLO RÚSTICO DE PROTECCIÓN AGROPECUARIA SR-PA		SOLO RÚSTICO DE PROTECCIÓN DAS AUGAS SR-PR	SOLO RÚSTICO DE PROTECCIÓN DE ESPAZOS NATURAIS SR-PN	PLAN ESPECIAL DE DOTACIÓNS E ESPAZOS LIBRES DO LITORAL (PE)	

CLASE DE ELEMENTO	TIPOLOXÍA	CLAVE DE IDENTIFICACIÓN
ARQUITECTURA	ARQUITECTURA CIVIL	**AC-1504**



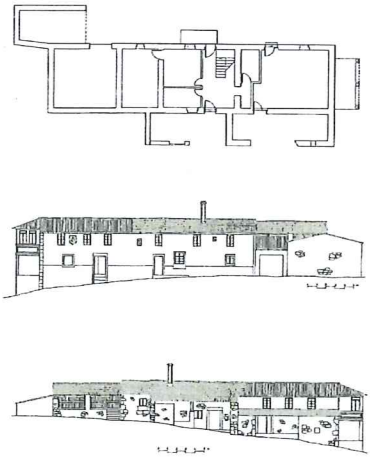

DENOMINACIÓN:	PARROQUIA:	NÚCLEO:
CASA GRANDE DE OUTEIRO	**RUS (SANTA MARÍA))**	**OUTEIRO DE ABAIXO**

ADSCRICIÓN/ ESTILO	COORDENADAS: UTM	
	X = 526332	Y = 4778105

DESCRICIÓN

A casa grande mantén a traza orixinal rectangular aínda que se lle foron engadindo diversas construcións anexas que desvirtúan o conxunto, tales como palleiras ou alpendres, pero sobre todo a presenza dunha galería de formigón na cabeceira do volume, sostida por tres piares cilíndricos que conforman un soportal no baixo.
A planta baixa ten dúas entradas independentes, unha para as cortes é de acceso á vivenda, coa escaleira apegada á mesma. Os muros están construídos en pedra quedando totalmente recebados -na fachada principal-, sen calear nin pintar o que lle confire un aspecto sobrio e algo descoidado, ó que hai que engadir a falta de elementos decorativos ou ornamentais, agás o escudo de armas situado na fachada principal. Este, labrado en pedra, está formado por catro cuarteis nos que aparecen as liñaxes de Vilardefrancos, Pardiñas, Moscoso e Castro.

CATEGORÍA	TITULARIDADE	NIVEL DE PROTECCIÓN	ESTADO DE CONSERVACIÓN	USO
INCLUIDO NO CATÁLOGO	PRIVADO	AMBIENTAL	REGULAR	RESIDENCIAL

CLASE DE SOLO	GRADO DE APLICACIÓN
SOLO DE NÚCLEO RURAL HISTÓRICO -TRADICIONAL	

OBSERVACIÓNS

O seu escudo conta coa categoría de Ben de Interese Cultural (Decreto 571/1963), dispón de protección integral. A grafación dos alzados e parte da información da descrición atópase recollida no libro: "Arquitecturas da provincia de Coruña" Volume V da Deputación provincial da Coruña.

ELEMENTOS A PROTEXER

ELEMENTOS PÉTROS SENLLEIROS, ESTRUCTURA DE OCOS, PEDRA DE ARMAS

MELLORAS NECESARIAS

Soterramento de cableado eléctrico e adecuación ao seu entorno do sistema de alumeado

OBRAS PROHIBIDAS	OBRAS PERMITIDAS
As derivadas do seu nivel de protección	As derivadas do seu nivel de protección

APROBADO PROVISIONALMENTE
POLO PLENO
En sesión da data,
18 NOV 2015
O SECRETARIO

XUNTA DE GALICIA
Aprobado definitivamente por Orde da Conselleira de Medio Ambiente e Ordenación do Territorio
de data - 4 FEB. 2016
Servizo de Planificación
Lucía Linares Yáñez

PLAN XERAL DE ORDENACIÓN MUNICIPAL
CONCELLO DE CARBALLO

CATÁLOGO DE ELEMENTOS A PROTEXER OU RECUPERAR

DENOMINACIÓN	CLAVE DE IDENTIFICACIÓN	PLANO P.X.O.M.
CASA GRANDE DE LIÑARES	AC-1505	D-01

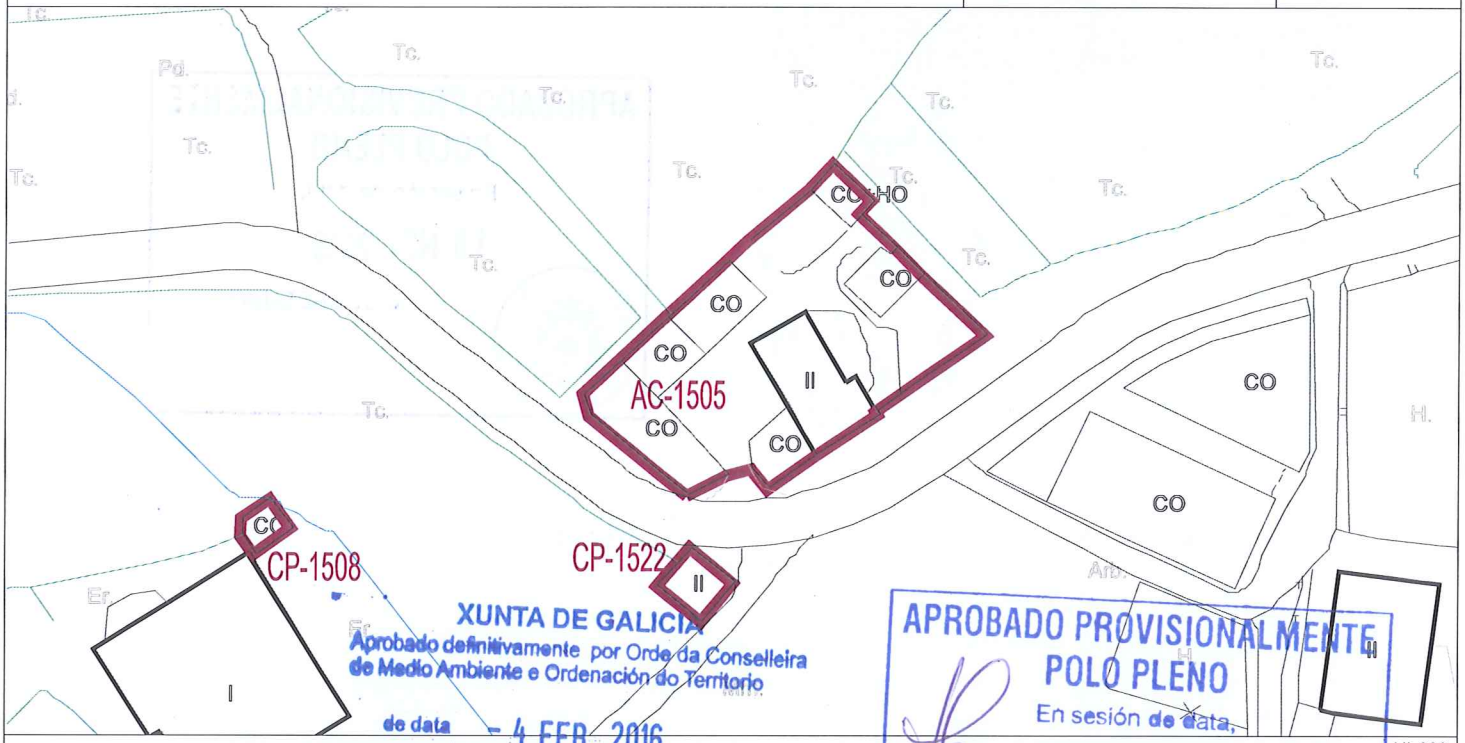

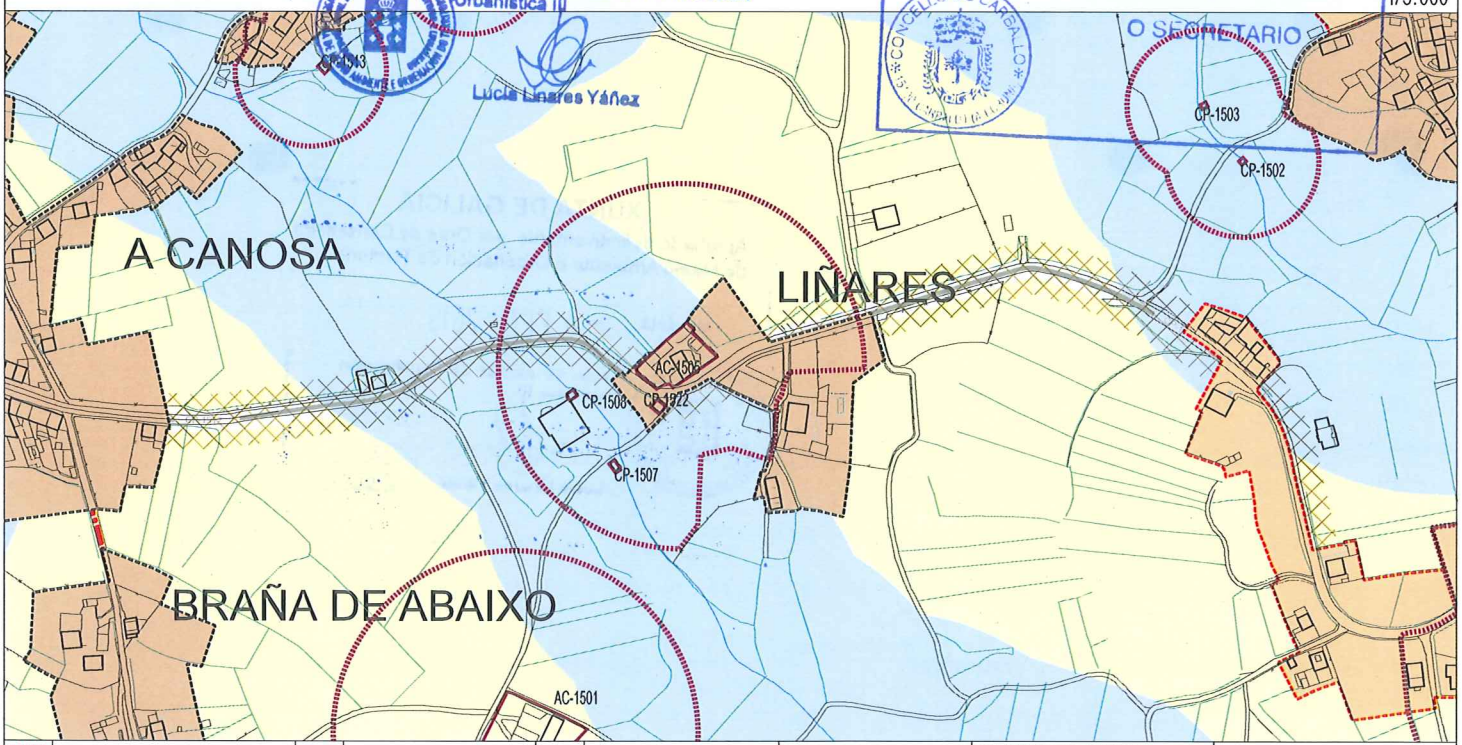

CONTORNO DE PROTECCIÓN	ELEMENTO CATALOGADO			COORDENADAS UTM-HUSO 29N X: X:		Y: Y:
SOLO URBANO SU-C	SOLO URBANIZABLE DISPOSICIÓN TRANSITORIA 13ª SUR-T	SOLO NÚCLEO RURAL COMPLEXO NR-HT/C		SOLO RÚSTICO DE PROTECCIÓN FORESTAL SR-PF	SOLO RÚSTICO DE PROTECCIÓN PATRIMONIAL SR-PP	SOLO RÚSTICO DE PROTECCIÓN PAISAXÍSTICA SR-PX
SOLO URBANO NON CONSOLIDADO SU-NC	SOLO NÚCLEO RURAL HISTÓRICO-TRADICIONAL NR-HT	SOLO RÚSTICO DE PROTECCIÓN ORDINARIA SR-PO		SOLO RÚSTICO DE PROTECCIÓN DE COSTAS SR-PC	SOLO RÚSTICO DE PROTECCIÓN DE INFRAESTRUCTURAS SR-PI	ACTUACIÓN INTEGRAL EN SOLO DE NÚCLEO RURAL
SOLO URBANIZABLE DELIMITADO SUR-D	SOLO NÚCLEO RURAL COMÚN NR-C	SOLO RÚSTICO DE PROTECCIÓN AGROPECUARIA SR-PA		SOLO RÚSTICO DE PROTECCIÓN DAS AUGAS SR-PR	SOLO RÚSTICO DE PROTECCIÓN DE ESPAZOS NATURAIS SR-PN	PLAN ESPECIAL DE DOTACIÓNS E ESPAZOS LIBRES DO LITORAL (PE)

CLASE DE ELEMENTO
ARQUITECTURA

TIPOLOXÍA
ARQUITECTURA CIVIL

CLAVE DE IDENTIFICACIÓN
AC-1505



APROBADO PROVISIONALMENTE
POLO PLENO
En sesión de data,
18 NOV 2015
O SECRETARIO
CONCELLO DE CARBALLO

DENOMINACIÓN:	PARROQUIA:	NÚCLEO:	LUGAR:
CASA GRANDE DE LIÑARES	**RUS (SANTA MARÍA))**	**LIÑARES**	

ADSCRICIÓN/ ESTILO

COORDENADAS:
UTM X = 526129 Y = 4778766

DESCRICIÓN
Agrupación de edificacións en finca cercada por muro de cachotería, con vivenda de planta rectangular que presenta ocos con tornachoivas e trabateis, con distintas construcións adxectivas e reloxo de sol labrado cerca de un dos machóns do portalón.
De interese no seu conxunto, formando parte das unidades de explotación agrícola de maior singularidade, constituíndose en elemento de referencia dentro dunha paisaxe aberta.

CATEGORÍA	TITULARIDADE	NIVEL DE PROTECCIÓN	ESTADO DE CONSERVACIÓN	USO
INVENTARIADO	PRIVADO	ESTRUTURAL	BO	RESIDENCIAL EQUIPAMENTO

XUNTA DE GALICIA
Aprobado definitivamente por Orde da Conselleira de Medio Ambiente e Ordenación do Territorio
de data - 4 FEB. 2016
A xefa de servizo de Planificación Urbanística
Lucía Liñares Yáñez

CLASE DE SOLO
SOLO DE NÚCLEO RURAL HISTÓRICO -TRADICIONAL

ORDENANZA DE APLICACIÓN

OBSERVACIÓNS

ELEMENTOS A PROTEXER
TORNACHOIVAS,CANTERÍAS DE RECERCADOS E ESQUINAIS, CARPINTERÍAS, RELOXO DE SOL LABRADO

MELLORAS NECESARIAS

OBRAS PROHIBIDAS	OBRAS PERMITIDAS
As derivadas do seu nivel de protección	As derivadas do seu nivel de protección

PLAN XERAL DE ORDENACIÓN MUNICIPAL
CONCELLO DE CARBALLO

CATÁLOGO DE ELEMENTOS A PROTEXER OU RECUPERAR

DENOMINACIÓN	CLAVE DE IDENTIFICACIÓN	PLANO P.X.O.M.
CASA GRANDE DE OUTEIROS	AC-1506	D-01

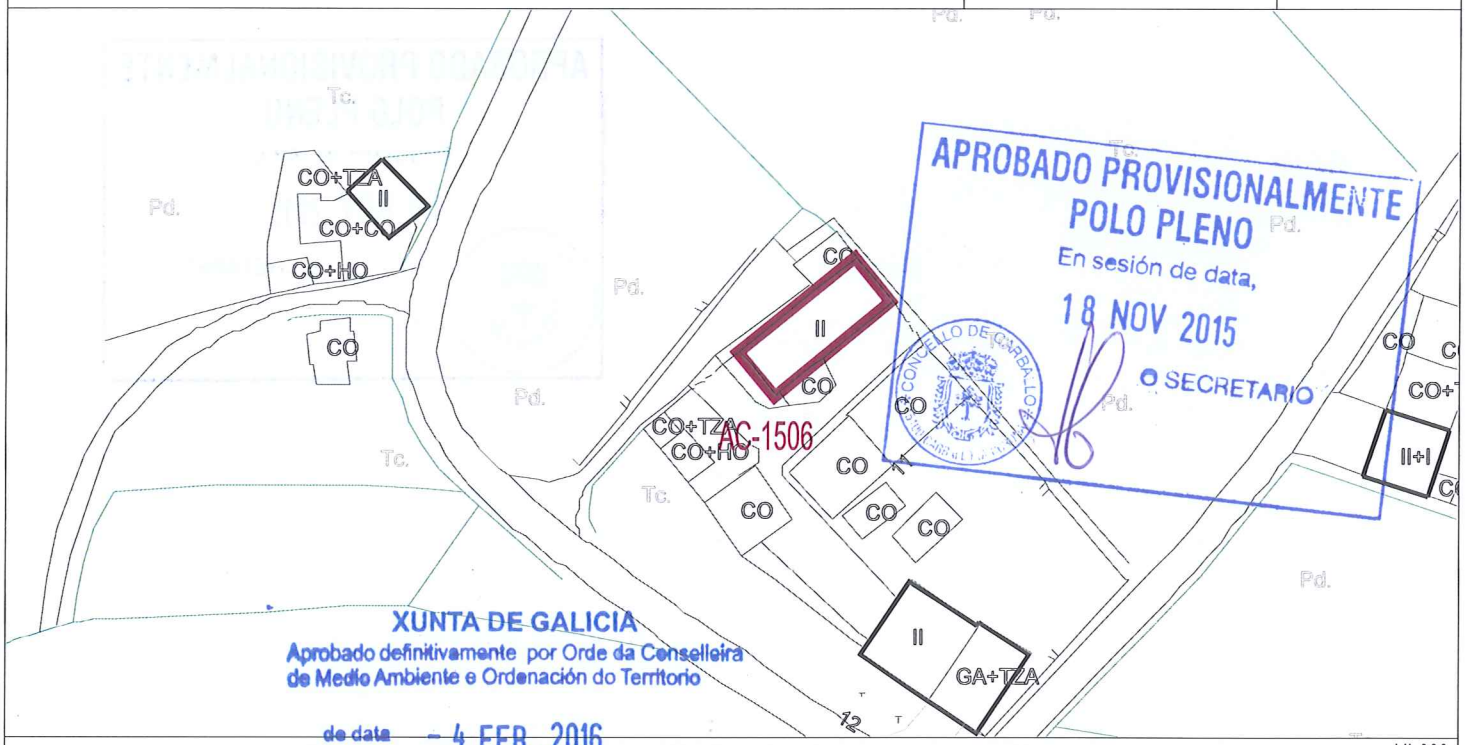

I/1.000

I/5.000

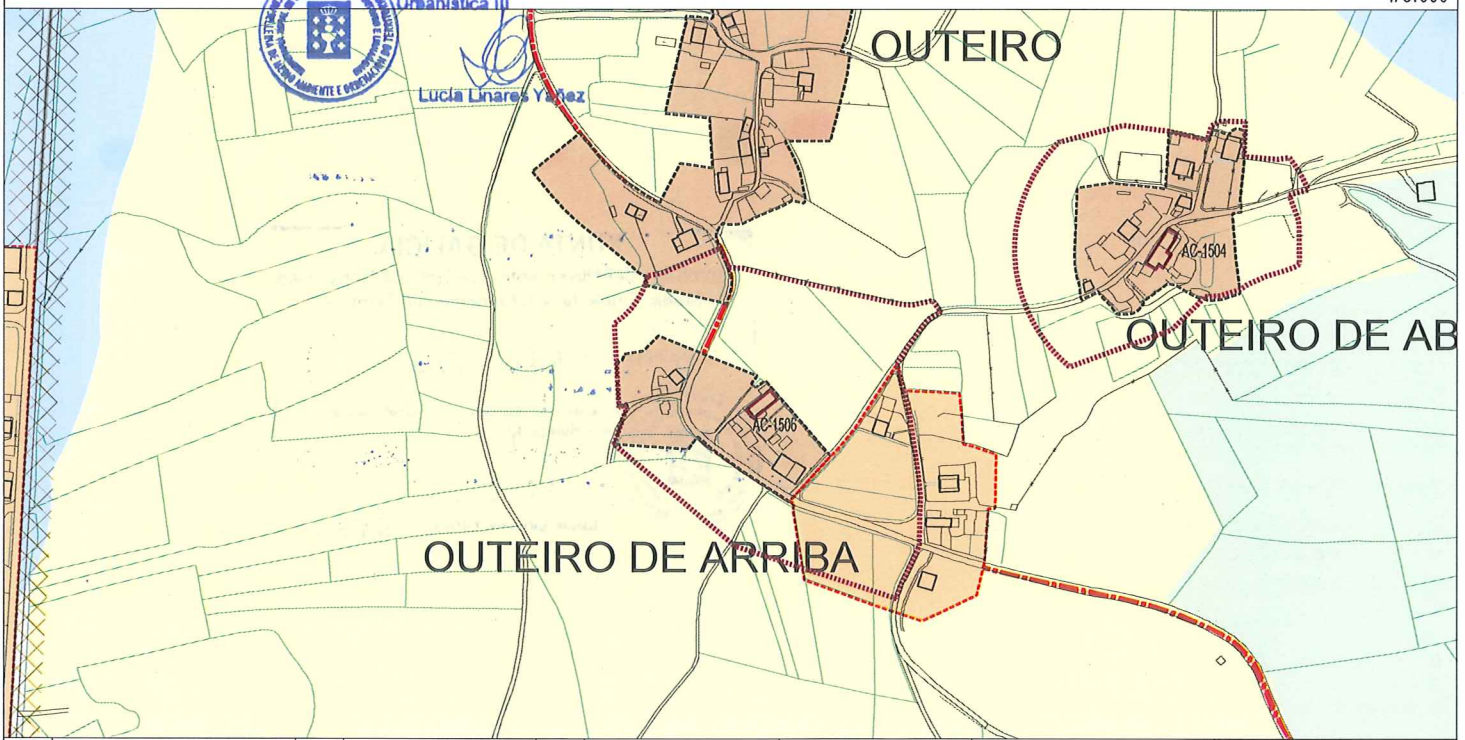

CONTORNO DE PROTECCIÓN	ELEMENTO CATALOGADO				COORDENADAS UTM-HUSO 29N X:	Y:	
SOLO URBANO SU-C	SOLO URBANIZABLE DISPOSICIÓN TRANSITORIA 13ª SUR-T	SOLO NÚCLEO RURAL COMPLEXO NR-HT/C		SOLO RÚSTICO DE PROTECCIÓN FORESTAL SR-PF	SOLO RÚSTICO DE PROTECCIÓN PATRIMONIAL SR-PP	SOLO RÚSTICO DE PROTECCIÓN PAISAXÍSTICA SR-PX	
SOLO URBANO NON CONSOLIDADO SU-NC	SOLO NÚCLEO RURAL HISTÓRICO-TRADICIONAL NR-HT	SOLO RÚSTICO DE PROTECCIÓN ORDINARIA SR-PO		SOLO RÚSTICO DE PROTECCIÓN DE COSTAS SR-PC	SOLO RÚSTICO DE PROTECCIÓN DE INFRAESTRUCTURAS SR-PI	ACTUACIÓN INTEGRAL EN SOLO DE NÚCLEO RURAL	
SOLO URBANIZABLE DELIMITADO SUR-D	SOLO NÚCLEO RURAL COMÚN NR-C	SOLO RÚSTICO DE PROTECCIÓN AGROPECUARIA SR-PA		SOLO RÚSTICO DE PROTECCIÓN DAS AUGAS SR-PR	SOLO RÚSTICO DE PROTECCIÓN DE ESPAZOS NATURAIS SR-PN	PLAN ESPECIAL DE DOTACIÓNS E ESPAZOS LIBRES DO LITORAL (PE)	

CLASE DE ELEMENTO
ARQUITECTURA

TIPOLOXÍA
ARQUITECTURA CIVIL

CLAVE DE IDENTIFICACIÓN
AC-1506



APROBADO PROVISIONALMENTE
POLO PLENO
En sesión de data,
18 NOV 2015
O SECRETARIO
CONCELLO DE CARBALLO

DENOMINACIÓN:	PARROQUIA:	NÚCLEO:	LUGAR:
CASA GRANDE DE OUTEIROS	**RUS (SANTA MARÍA)**	**OUTEIRO DE ARRIBA**	

ADSCRICIÓN/ ESTILO

COORDENADAS:
UTM X = 526077 Y = 4777989

DESCRICIÓN
Casa de planta rectangular, de pedra revocada, de dúas plantas e cuberta a catro augas de tella do país. Ten algún alpendre acaroado á súa fachada principal. Posúe un pombal abandonado no extremo da finca.

CATEGORÍA	TITULARIDADE	NIVEL DE PROTECCIÓN	ESTADO DE CONSERVACIÓN	USO
INVENTARIADO	PRIVADA	ESTRUTURAL	BO	VIVENDA

CLASE DE SOLO	ORDENANZA DE APLICACIÓN
SOLO DE NÚCLEO RURAL HISTÓRICO -TRADICIONAL	

OBSERVACIÓNS

XUNTA DE GALICIA
Aprobado definitivamente por Orde da Conselleira de Medio Ambiente e Ordenación do Territorio
de data - 4 FEB. 2016
A xefa do servizo de Planificación Urbanística (i)
Lucía Linares Yáñez

ELEMENTOS A PROTEXER
FORMACIÓN DE OCOS, LINTEIS

MELLORAS NECESARIAS

OBRAS PROHIBIDAS	OBRAS PERMITIDAS
As derivadas do seu nivel de protección	As derivadas do seu nivel de protección

PLAN XERAL DE ORDENACIÓN MUNICIPAL
CONCELLO DE CARBALLO

CATÁLOGO DE ELEMENTOS A PROTEXER OU RECUPERAR

DENOMINACIÓN	CLAVE DE IDENTIFICACIÓN	PLANO P.X.O.M.
IGREXA DE RUS (PARROQUIAL DE SANTA MARÍA)	AR-1501	C-08

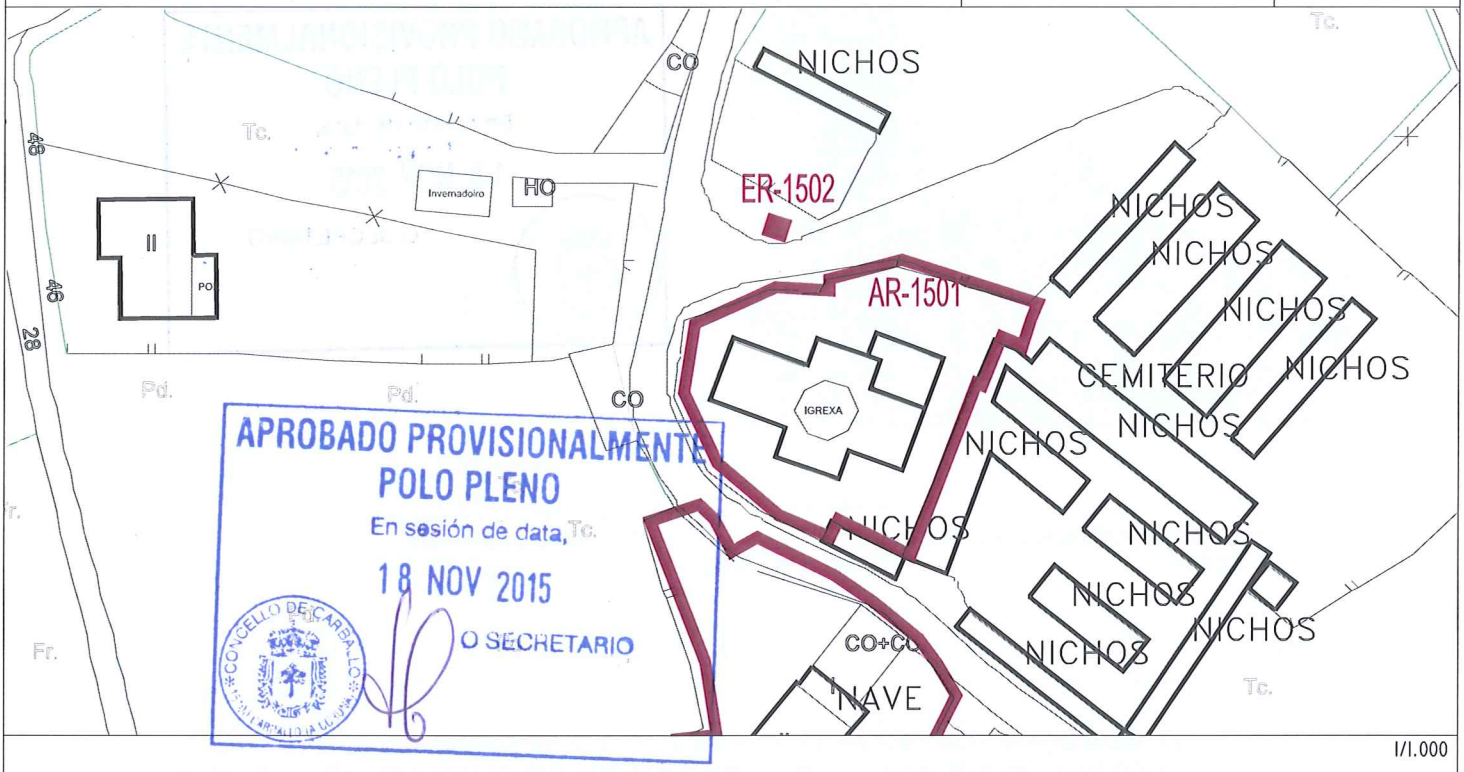

1/1.000

1/5.000

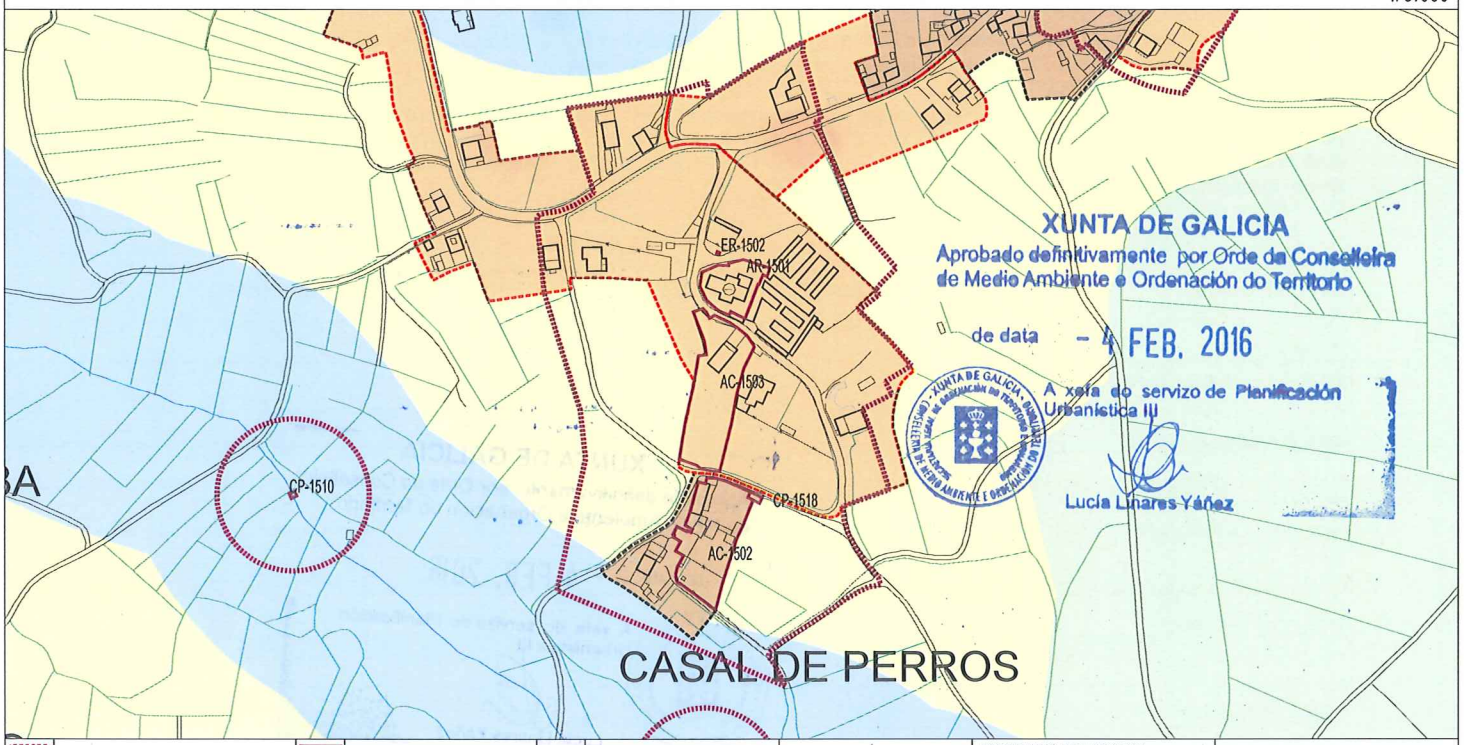

CONTORNO DE PROTECCIÓN	ELEMENTO CATALOGADO				COORDENADAS UTM-HUSO 29N X: X:	Y: Y:
SOLO URBANO SU-C	SOLO URBANIZABLE DISPOSICIÓN TRANSITORIA 13ª SUR-T	SOLO NÚCLEO RURAL COMPLEXO NR-HT/C		SOLO RÚSTICO DE PROTECCIÓN FORESTAL SR-PF	SOLO RÚSTICO DE PROTECCIÓN PATRIMONIAL SR-PP	SOLO RÚSTICO DE PROTECCIÓN PAISAXÍSTICA SR-PX
SOLO URBANO NON CONSOLIDADO SU-NC	SOLO NÚCLEO RURAL HISTÓRICO-TRADICIONAL NR-HT	SOLO RÚSTICO DE PROTECCIÓN ORDINARIA SR-PO		SOLO RÚSTICO DE PROTECCIÓN DE COSTAS SR-PC	SOLO RÚSTICO DE PROTECCIÓN DE INFRAESTRUCTURAS SR-PI	ACTUACIÓN INTEGRAL EN SOLO DE NÚCLEO RURAL
SOLO URBANIZABLE DELIMITADO SUR-D	SOLO NÚCLEO RURAL COMÚN NR-C	SOLO RÚSTICO DE PROTECCIÓN AGROPECUARIA SR-PA		SOLO RÚSTICO DE PROTECCIÓN DAS AUGAS SR-PR	SOLO RÚSTICO DE PROTECCIÓN DE ESPAZOS NATURAIS SR-PN	PLAN ESPECIAL DE DOTACIÓNS E ESPAZOS LIBRES DO LITORAL (PE)

CLASE DE ELEMENTO	TIPOLOXÍA	CLAVE DE IDENTIFICACIÓN
ARQUITECTURA	ARQUITECTURA RELIXIOSA	**AR-1501**



APROBADO PROVISIONALMENTE
POLO PLENO
En sesión de data,
18 NOV 2015
O SECRETARIO

DENOMINACIÓN:	PARROQUIA:	NÚCLEO:	LUGAR:
IGREXA DE RUS (PARROQUIAL DE SANTA MARÍA)	**RUS (SANTA MARÍA))**	**CASAL DE PERROS**	

ADSCRICIÓN/ ESTILO	COORDENADAS: UTM	X = 526727	Y = 4778543
BARROCO			

DESCRICIÓN

En 1606 comezaría a construción da igrexa máis representativa do concello, á vez que un claro exemplo do barroco xeométrico galego. Está situada nun contorno rural, e ó seu redor sitúase un núcleo de vivendas, entre elas a casa parroquial, que non alteran a singularidade do edificio, que delimita o seu espazo relixioso por medio dun muro de pedra que o circunda. O acceso ó adro efectúase a través dunha apertura no muro que posúe unha rica ornamentación.
A planta é de cruz latina, á que, sucesivamente, se lle foron engadindo pequenos corpos. A cubrición interior levouse a cabo cunha bóveda de canón, realizada en pedra e dividida en varios tramos que se delimitan por arcos faixóns. O cruceiro cóbrese cunha cúpula.
Como é común nas construcións relixiosas deste concello, o xogo ornamental exterior concéntrase na fachada. Esta, enmarcada con catro pilastras de orde xigante que sustentan o friso, preséntase como un rotundo volume, no que se inscriben, sobre un eixo vertical central, a porta principal, unha pequena fornela que acolle á imaxe pétrea de Santa María, un oco circular, un frontón e máis a torre.
Edificación de gran interese, cun coidado deseño de todas as súas partes que constitúe un dos valores arquitectónicos fundamentais no ámbito municipal, sendo unha referencia visual de primeiro orde.

CATEGORÍA	TITULARIDADE	NIVEL DE PROTECCIÓN	ESTADO DE CONSERVACIÓN	USO
INVENTARIADO	PRIVADO	INTEGRAL	BO	RELIXIOSO

CLASE DE SOLO	ORDENANZA DE APLICACIÓN
SOLO DE NÚCLEO RURAL COMÚN	

OBSERVACIÓNS

XUNTA DE GALICIA
Aprobado definitivamente por Orde da Conselleira de Medio Ambiente e Ordenación do Territorio
de data - 4 FEB. 2016
A xefa do servizo de Planificación Urbanística III
Lucía Unares Yáñez

ELEMENTOS A PROTEXER

MELLORAS NECESARIAS

OBRAS PROHIBIDAS	OBRAS PERMITIDAS
As derivadas do seu nivel de protección	As derivadas do seu nivel de protección

PLAN XERAL DE ORDENACIÓN MUNICIPAL
CONCELLO DE CARBALLO

CATÁLOGO DE ELEMENTOS A PROTEXER OU RECUPERAR

DENOMINACIÓN	CLAVE DE IDENTIFICACIÓN	PLANO P.X.O.M.
CAPELA DE SAN PEDRO DE FERROL	AR-1502	D-10



1/1.000

1/5.000

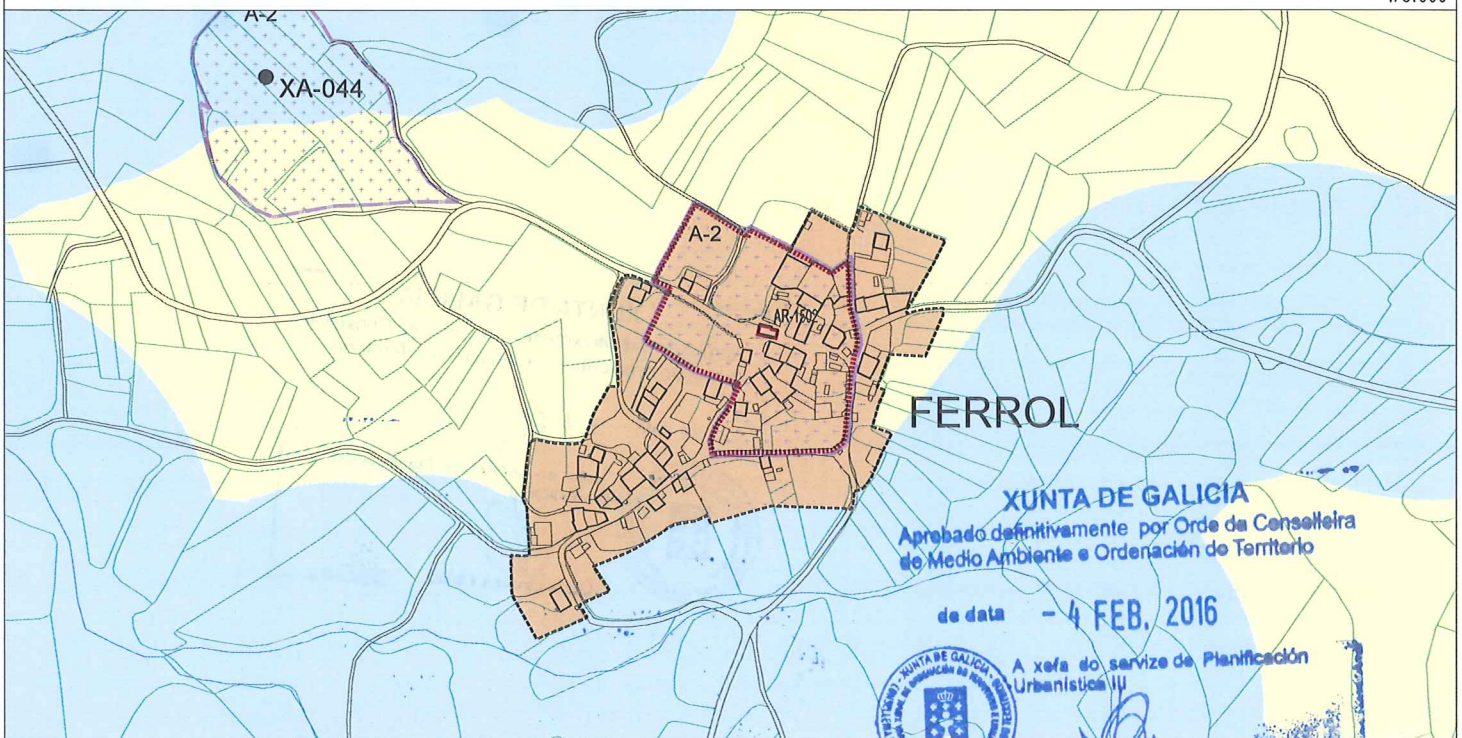

CONTORNO DE PROTECCIÓN	ELEMENTO CATALOGADO			COORDENADAS UTM-HUSO 29N X: Y:			
SOLO URBANO SU-C	SOLO URBANIZABLE DISPOSICIÓN TRANSITORIA 13ª SUR-T	SOLO NÚCLEO RURAL COMPLEXO NR-HT/C	SOLO RÚSTICO DE PROTECCIÓN FORESTAL SR-PF	SOLO RÚSTICO DE PROTECCIÓN PATRIMONIAL SR-PP	SOLO RÚSTICO DE PROTECCIÓN PAISAXÍSTICA SR-PX		
SOLO URBANO NON CONSOLIDADO SU-NC	SOLO NÚCLEO RURAL HISTÓRICO-TRADICIONAL NR-HT	SOLO RÚSTICO DE PROTECCIÓN ORDINARIA SR-PO	SOLO RÚSTICO DE PROTECCIÓN DE COSTAS SR-PC	SOLO RÚSTICO DE PROTECCIÓN DE INFRAESTRUCTURAS SR-PI	ACTUACIÓN INTEGRAL EN SOLO DE NÚCLEO RURAL		
SOLO URBANIZABLE DELIMITADO SUR-D	SOLO NÚCLEO RURAL COMÚN NR-C	SOLO RÚSTICO DE PROTECCIÓN AGROPECUARIA SR-PA	SOLO RÚSTICO DE PROTECCIÓN DAS AUGAS SR-PR	SOLO RÚSTICO DE PROTECCIÓN DE ESPAZOS NATURAIS SR-PN	PLAN ESPECIAL DE DOTACIÓNS E ESPAZOS LIBRES DO LITORAL (PE)		

CLASE DE ELEMENTO	TIPOLOXÍA	CLAVE DE IDENTIFICACIÓN
ARQUITECTURA	ARQUITECTURA RELIXIOSA	**AR-1502**



APROBADO PROVISIONALMENTE POLO PLENO
En sesión de data,
18 NOV 2015
O SECRETARIO

DENOMINACIÓN:	PARROQUIA:	NÚCLEO:	LUGAR:
CAPELA DE SAN PEDRO DE FERROL	**RUS (SANTA MARÍA)**	**FERROL**	

ADSCRICIÓN/ ESTILO	COORDENADAS:
	UTM X = 529712 Y = 4774097

DESCRICIÓN

Pequena capela rural de sinxela planta rectangular, con portada en arco de medio punto formado por grandes dovelas e fornacina ca imaxe do Santo titular da mesma. O campanario foi renovado.
Caracteriza o acceso a un núcleo rural tradicional no que a edificación sufriu grandes transformacións. A capela, na súa pequena escala, destaca pola súa fachada de cantería como elemento singular no entorno

CATEGORÍA	TITULARIDADE	NIVEL DE PROTECCIÓN	ESTADO DE CONSERVACIÓN	USO
INVENTARIADO	PRIVADO	INTEGRAL	BO	RELIXIOSO

CLASE DE SOLO	ORDENANZA DE APLICACIÓN
SOLO DE NÚCLEO RURAL HISTÓRICO -TRADICIONAL	

OBSERVACIÓNS

Para aquelas obras que supoñan remocións de terras, dentro da área de protección será preceptiva unha intervención arqueolóxica que ditaminará a Consellería ce Cultura, previamente á concesión de licenza.

XUNTA DE GALICIA
Aprobado definitivamente por Orde da Conselleira de Medio Ambiente e Ordenación do Territorio
de data - 4 FEB. 2016
A xefa de servizo de Planificación Urbanística III
Lucía Linares Yáñez

ELEMENTOS A PROTEXER

MELLORAS NECESARIAS

OBRAS PROHIBIDAS	OBRAS PERMITIDAS
As derivadas do seu nivel de protección	As derivadas do seu nivel de protección

PLAN XERAL DE ORDENACIÓN MUNICIPAL
CONCELLO DE CARBALLO

CATÁLOGO DE ELEMENTOS A PROTEXER OU RECUPERAR

DENOMINACIÓN	CLAVE DE IDENTIFICACIÓN	PLANO P.X.O.M.
CAPELA DE SANTA EUFEMIA DE RAMIL	AR-1503	C-08

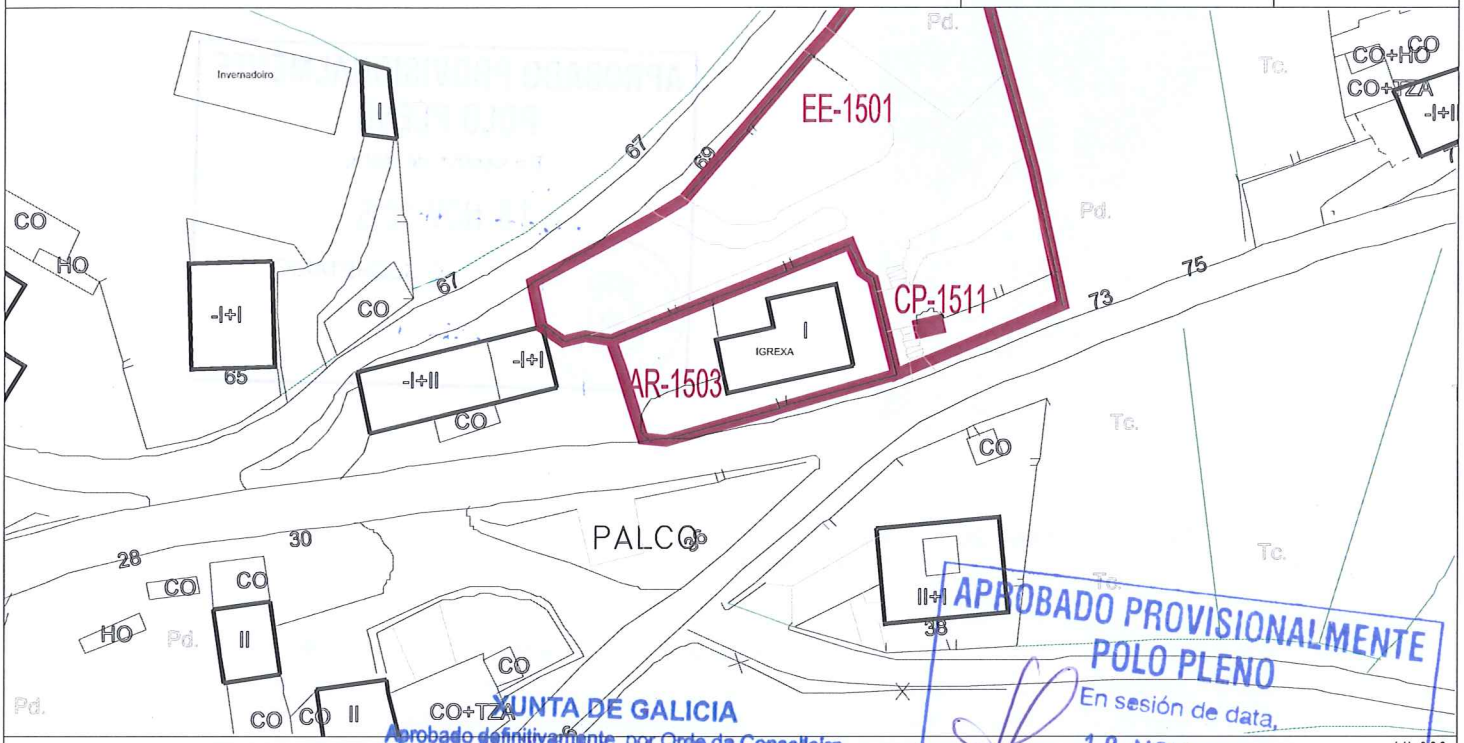

I/1.000

I/5.000

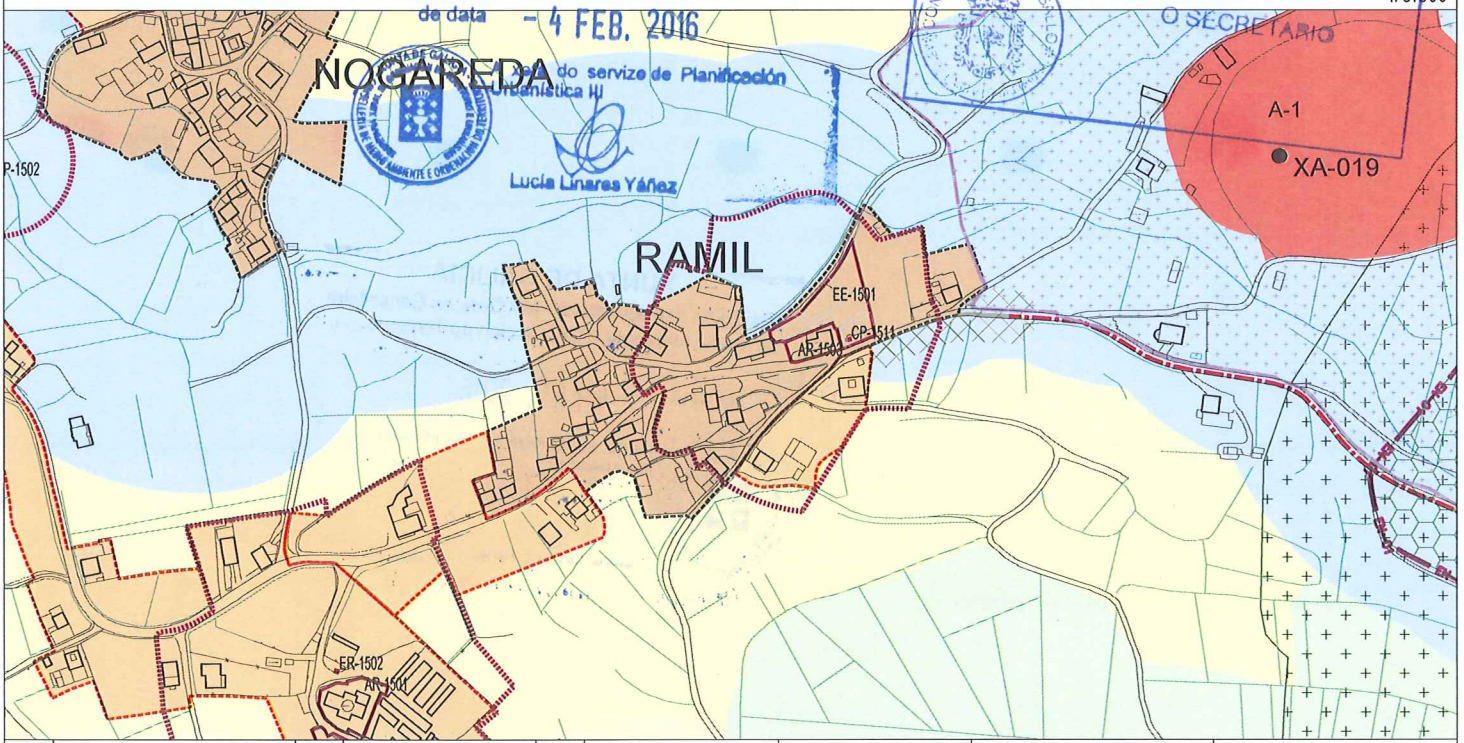

CONTORNO DE PROTECCIÓN	ELEMENTO CATALOGADO				COORDENADAS UTM-HUSO 29N X: X:	Y: Y:	
SOLO URBANO SU-C	SOLO URBANIZABLE DISPOSICIÓN TRANSITORIA 13ª SUR-T	SOLO NÚCLEO RURAL COMPLEXO NR-HT/C		SOLO RÚSTICO DE PROTECCIÓN FORESTAL SR-PF	SOLO RÚSTICO DE PROTECCIÓN PATRIMONIAL SR-PP	SOLO RÚSTICO DE PROTECCIÓN PAISAXÍSTICA SR-PX	
SOLO URBANO NON CONSOLIDADO SU-NC	SOLO NÚCLEO RURAL HISTÓRICO-TRADICIONAL NR-HT	SOLO RÚSTICO DE PROTECCIÓN ORDINARIA SR-PO		SOLO RÚSTICO DE PROTECCIÓN DE COSTAS SR-PC	SOLO RÚSTICO DE PROTECCIÓN DE INFRAESTRUCTURAS SR-PI	ACTUACIÓN INTEGRAL EN SOLO DE NÚCLEO RURAL	
SOLO URBANIZABLE DELIMITADO SUR-D	SOLO NÚCLEO RURAL COMÚN NR-C	SOLO RÚSTICO DE PROTECCIÓN AGROPECUARIA SR-PA		SOLO RÚSTICO DE PROTECCIÓN DAS AUGAS SR-PR	SOLO RÚSTICO DE PROTECCIÓN DE ESPAZOS NATURAIS SR-PN	PLAN ESPECIAL DE DOTACIÓNS E ESPAZOS LIBRES DO LITORAL (PE)	

CLASE DE ELEMENTO
ARQUITECTURA

TIPOLOXÍA
ARQUITECTURA RELIXIOSA

CLAVE DE IDENTIFICACIÓN
AR-1503



APROBADO PROVISIONALMENTE
POLO PLENO
En sesión de data,
18 NOV 2015
O SECRETARIO
CONCELLO DE CARBALLO

DENOMINACIÓN:	PARROQUIA:	NÚCLEO:	LUGAR:
CAPELA DE SANTA EUFEMIA DE RAMIL	**RUS (SANTA MARÍA))**	**RAMIL**	

ADSCRICIÓN/ ESTILO

COORDENADAS:
UTM X = 527038 Y = 4778781

DESCRICIÓN
Pequena capela de planta rectangular con soportal de ingreso anteposto á fachada principal, da cal sobresae unha gran espadana de dous corpos con arcos de medio punto e pináculos nos remates.
As obras de restauración recentes desfiguraron a composición xeral da capela, pechándose o soportal con columnas cilíndricas de formigón a modo de reixa sobre as que se dispón un novo elemento de cornixa no mesmo material.

CATEGORÍA	TITULARIDADE	NIVEL DE PROTECCIÓN	ESTADO DE CONSERVACIÓN	USO
INVENTARIADO	PRIVADO	INTEGRAL	BO	RELIXIOSO

CLASE DE SOLO
SOLO DE NÚCLEO RURAL HISTÓRICO-TRADICIONAL

ORDENANZA DE APLICACIÓN

OBSERVACIÓNS

ELEMENTOS A PROTEXER

MELLORAS NECESARIAS

XUNTA DE GALICIA
Aprobado definitivamente por Orde da Conselleira de Medio Ambiente e Ordenación do Territorio
de data - 4 FEB. 2016
A xefa do servizo de Planificación Urbanística III
Lucía Linares Yáñez

OBRAS PROHIBIDAS	OBRAS PERMITIDAS
As derivadas do seu nivel de protección	As derivadas do seu nivel de protección

PLAN XERAL DE ORDENACIÓN MUNICIPAL
CONCELLO DE CARBALLO

CATÁLOGO DE ELEMENTOS A PROTEXER OU RECUPERAR

DENOMINACIÓN	CLAVE DE IDENTIFICACIÓN	PLANO P.X.O.M.
ERMIDA DE SAN SADURNIÑO	AR-1504	D-09



1/1.000

1/5.000

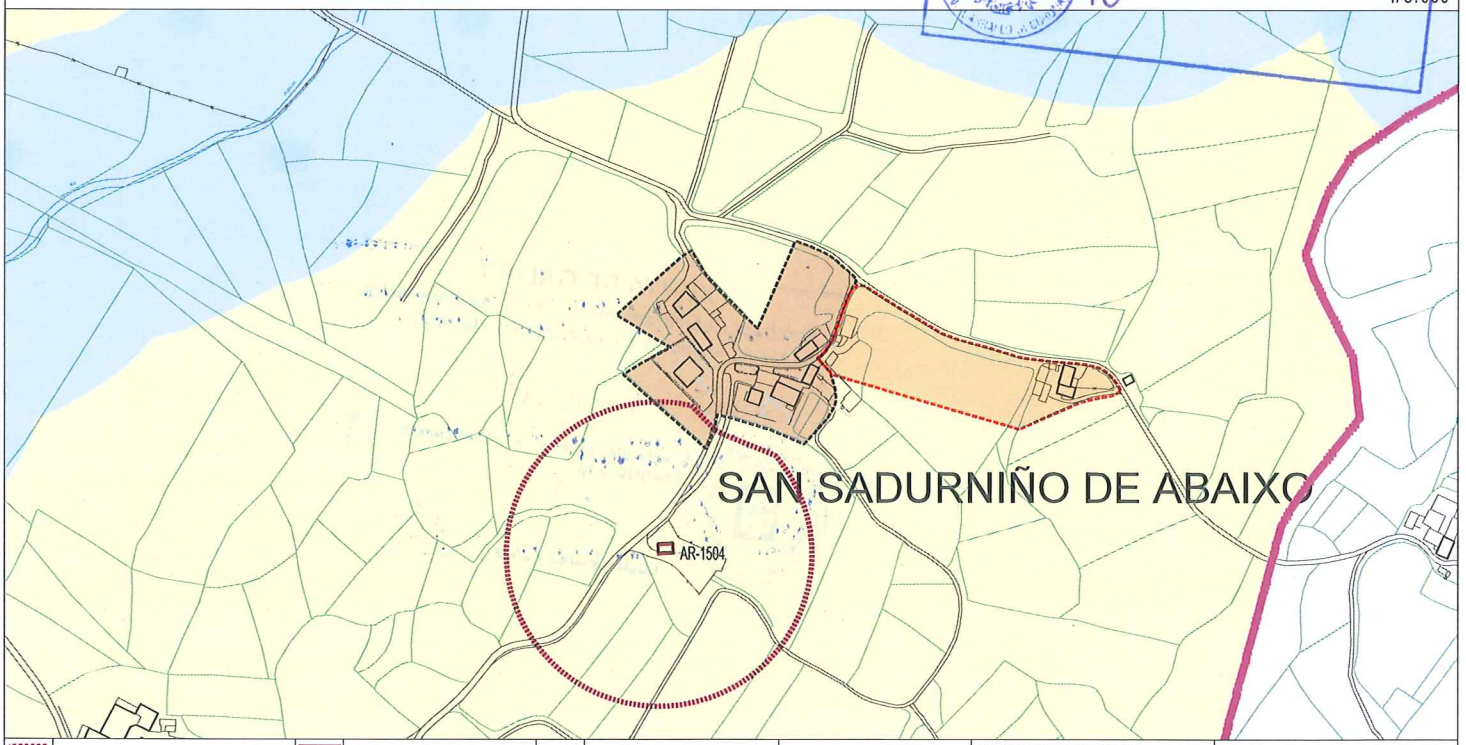

CONTORNO DE PROTECCIÓN	ELEMENTO CATALOGADO				COORDENADAS UTM-HUSO 29N X: X:	Y: Y:	
SOLO URBANO SU-C	SOLO URBANIZABLE DISPOSICIÓN TRANSITORIA 13ª SUR-T	SOLO NÚCLEO RURAL COMPLEXO NR-HT/C		SOLO RÚSTICO DE PROTECCIÓN FORESTAL SR-PF	SOLO RÚSTICO DE PROTECCIÓN PATRIMONIAL SR-PP	SOLO RÚSTICO DE PROTECCIÓN PAISAXÍSTICA SR-PX	
SOLO URBANO NON CONSOLIDADO SU-NC	SOLO NÚCLEO RURAL HISTÓRICO-TRADICIONAL NR-HT	SOLO RÚSTICO DE PROTECCIÓN ORDINARIA SR-PO		SOLO RÚSTICO DE PROTECCIÓN DE COSTAS SR-PC	SOLO RÚSTICO DE PROTECCIÓN DE INFRAESTRUCTURAS SR-PI	ACTUACIÓN INTEGRAL EN SOLO DE NÚCLEO RURAL	
SOLO URBANIZABLE DELIMITADO SUR-D	SOLO NÚCLEO RURAL COMÚN NR-C	SOLO RÚSTICO DE PROTECCIÓN AGROPECUARIA SR-PA		SOLO RÚSTICO DE PROTECCIÓN DAS AUGAS SR-PR	SOLO RÚSTICO DE PROTECCIÓN DE ESPAZOS NATURAIS SR-PN	PLAN ESPECIAL DE DOTACIÓNS E ESPAZOS LIBRES DO LITORAL (PE)	

CLASE DE ELEMENTO	TIPOLOXÍA	CLAVE DE IDENTIFICACIÓN
ARQUITECTURA	ARQUITECTURA RELIXIOSA	**AR-1504**



APROBADO PROVISIONALMENTE
POLO PLENO
En sesión de data,
18 NOV 2015
O SECRETARIO
CONCELLO DE CARBALLO

DENOMINACIÓN:	PARROQUIA:	NÚCLEO:	LUGAR:
ERMIDA DE SAN SADURNIÑO	**RUS (SANTA MARÍA))**	**SAN SADURNIÑO DE ABAIXO**	**SAN SADURNIÑO**

ADSCRICIÓN/ ESTILO	COORDENADAS:
	UTM X = 531457 Y = 4776198

DESCRICIÓN

Capela rural de reducidas dimensións, con planta rectangular e sinxela fachada revocada e pintada, sen singularidades arquitectónicas destacables, situada nun ámbito agrícola caracterizado por unha pequena carballeira que a rodea. Edificación sen valores destacables que constitúe un importante elemento de referencia no medio rural próximo.

CATEGORÍA	TITULARIDADE	NIVEL DE PROTECCIÓN	ESTADO DE CONSERVACIÓN	USO
INVENTARIADO	PRIVADO	INTEGRAL	BO	RELIXIOSO

CLASE DE SOLO	ORDENANZA DE APLICACIÓN
SOLO RÚSTICO DE PROTECCIÓN AGROPECUARIA	

OBSERVACIÓNS

XUNTA DE GALICIA
Aprobado definitivamente por Orde da Conselleira de Medio Ambiente e Ordenación do Territorio
de data - 4 FEB. 2016
A xefa de servizo de Planificación Urbanística III
Lucía Linares Yáñez

ELEMENTOS A PROTEXER

MELLORAS NECESARIAS

OBRAS PROHIBIDAS	OBRAS PERMITIDAS
As derivadas do seu nivel de protección	As derivadas do seu nivel de protección

PLAN XERAL DE ORDENACIÓN MUNICIPAL
CONCELLO DE CARBALLO

CATÁLOGO DE ELEMENTOS A PROTEXER OU RECUPERAR

DENOMINACIÓN	CLAVE DE IDENTIFICACIÓN	PLANO P.X.O.M.
HÓRREO	CP-1501	D-08

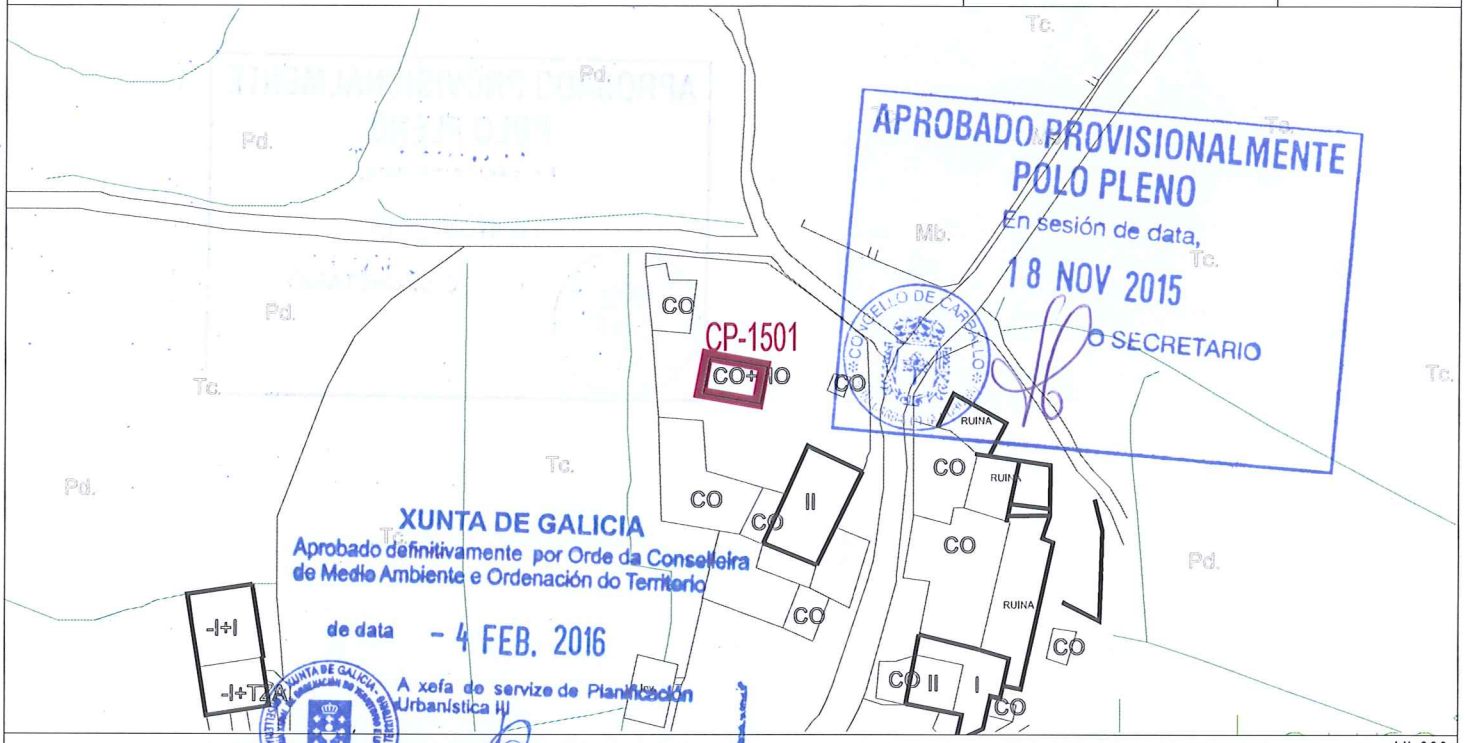

1/1.000

1/5.000

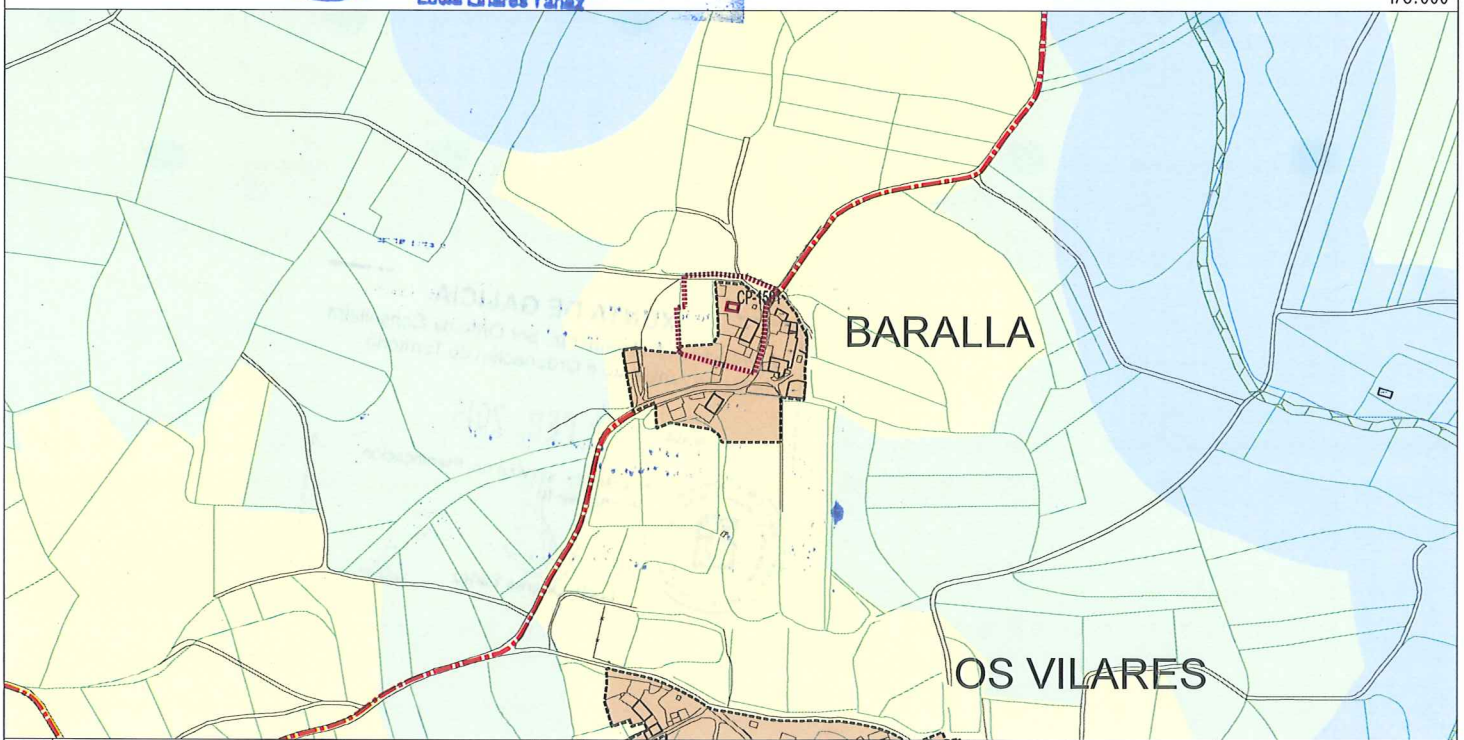

CONTORNO DE PROTECCIÓN	ELEMENTO CATALOGADO				COORDENADAS UTM-HUSO 29N X: X:	Y: Y:
SOLO URBANO SU-C	SOLO URBANIZABLE DISPOSICIÓN TRANSITORIA 13ª SUR-T	SOLO NÚCLEO RURAL COMPLEXO NR-HT/C		SOLO RÚSTICO DE PROTECCIÓN FORESTAL SR-PF	SOLO RÚSTICO DE PROTECCIÓN PATRIMONIAL SR-PP	SOLO RÚSTICO DE PROTECCIÓN PAISAXÍSTICA SR-PX
SOLO URBANO NON CONSOLIDADO SU-NC	SOLO NÚCLEO RURAL HISTÓRICO-TRADICIONAL NR-HT	SOLO RÚSTICO DE PROTECCIÓN ORDINARIA SR-PO		SOLO RÚSTICO DE PROTECCIÓN DE COSTAS SR-PC	SOLO RÚSTICO DE PROTECCIÓN DE INFRAESTRUCTURAS SR-PI	ACTUACIÓN INTEGRAL EN SOLO DE NÚCLEO RURAL
SOLO URBANIZABLE DELIMITADO SUR-D	SOLO NÚCLEO RURAL COMÚN NR-C	SOLO RÚSTICO DE PROTECCIÓN AGROPECUARIA SR-PA		SOLO RÚSTICO DE PROTECCIÓN DAS AUGAS SR-PR	SOLO RÚSTICO DE PROTECCIÓN DE ESPAZOS NATURAIS SR-PN	PLAN ESPECIAL DE DOTACIÓNS E ESPAZOS LIBRES DO LITORAL (PE)

CLASE DE ELEMENTO	TIPOLOXÍA	CLAVE DE IDENTIFICACIÓN
ARQUITECTURA	CONSTRUCIÓN POPULAR	**CP-1501**



APROBADO PROVISIONALMENTE
POLO PLENO
En sesión de data,
18 NOV 2015
O SECRETARIO
CONCELLO DE CARBALLO

DENOMINACIÓN:	PARROQUIA:	NÚCLEO:	LUGAR:
HÓRREO	**RUS (SANTA MARÍA))**	**BARALLA**	

ADSCRICIÓN/ ESTILO	COORDENADAS: UTM	X = 529593	Y = 4778972
ARQUITECTURA POPULAR			

DESCRICIÓN

É un hórreo que se alza sobre celeiro inferior de muros de mampostería, formando os hastiais mediante pezas de cantería con rañuras horizontais labradas para a ventilación da cámara interna. Nos laterais, a aireación resólvese mediante panos calados formados por ringleiras horizontais de pedra con cuñas interpostas regularmente.
É un exemplo de interese para o estudo dos tipos construtivos tradicionais, conforme á ampla gama de solucións que presentan estas edificacións en todo o municipio.

CATEGORÍA	TITULARIDADE	NIVEL DE PROTECCIÓN	ESTADO DE CONSERVACIÓN	USO
INCLUIDO NO CATÁLOGO	PRIVADO	ESTRUTURAL	BO	HÓRREO

CLASE DE SOLO	ORDENANZA DE APLICACIÓN
SOLO DE NÚCLEO RURAL HISTÓRICO -TRDICIONAL	

OBSERVACIÓNS

XUNTA DE GALICIA
Aprobado definitivamente por Orde da Conselleira de Medio Ambiente e Ordenación do Territorio
de data - 4 FEB. 2016
A xefa de servizo de Planificación Urbanística III
Lucía Linares Yáñez

ELEMENTOS A PROTEXER

MELLORAS NECESARIAS

OBRAS PROHIBIDAS	OBRAS PERMITIDAS
As derivadas do seu nivel de protección	As derivadas do seu nivel de protección

PLAN XERAL DE ORDENACIÓN MUNICIPAL
CONCELLO DE CARBALLO

CATÁLOGO DE ELEMENTOS A PROTEXER OU RECUPERAR

DENOMINACIÓN	CLAVE DE IDENTIFICACIÓN	PLANO P.X.O.M.
MUÍÑO	CP-1502	C-08

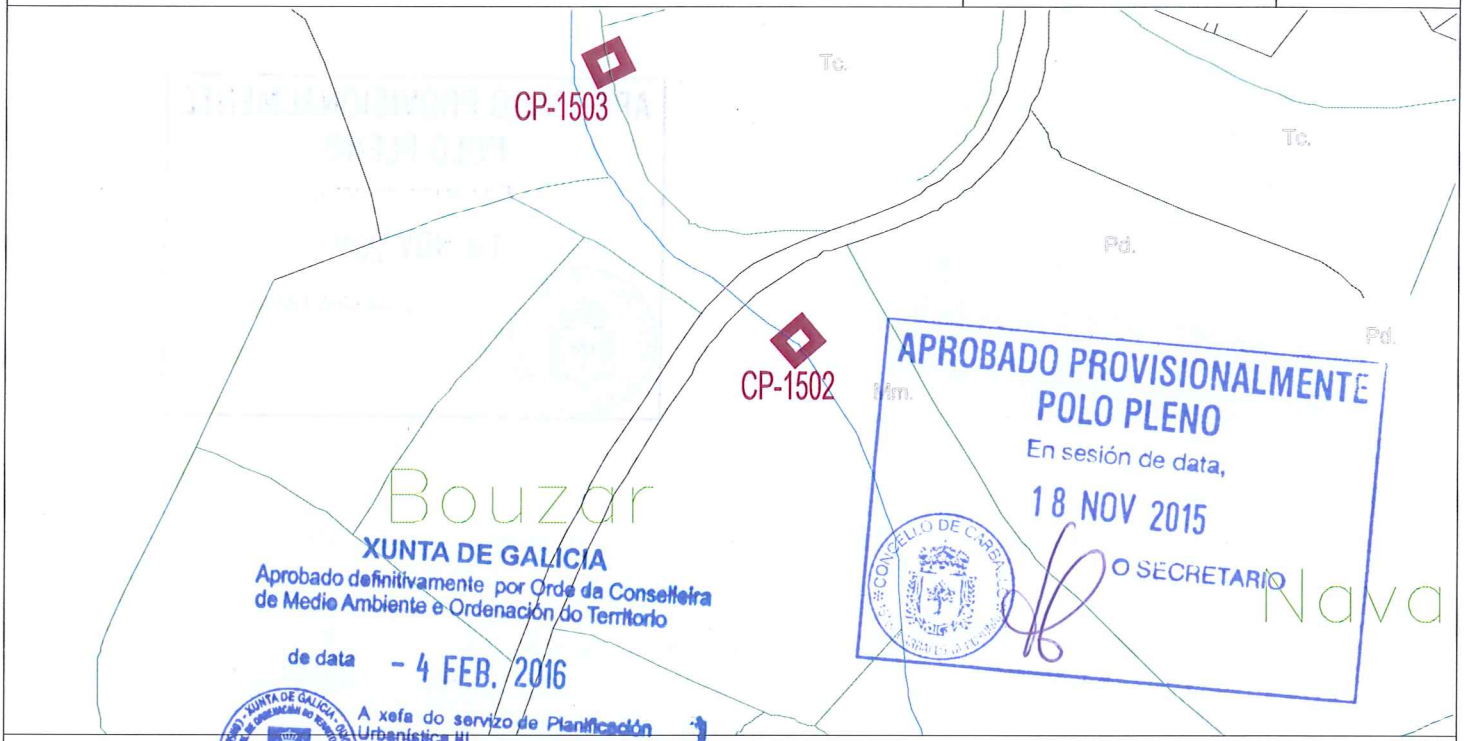

1/1.000

1/5.000

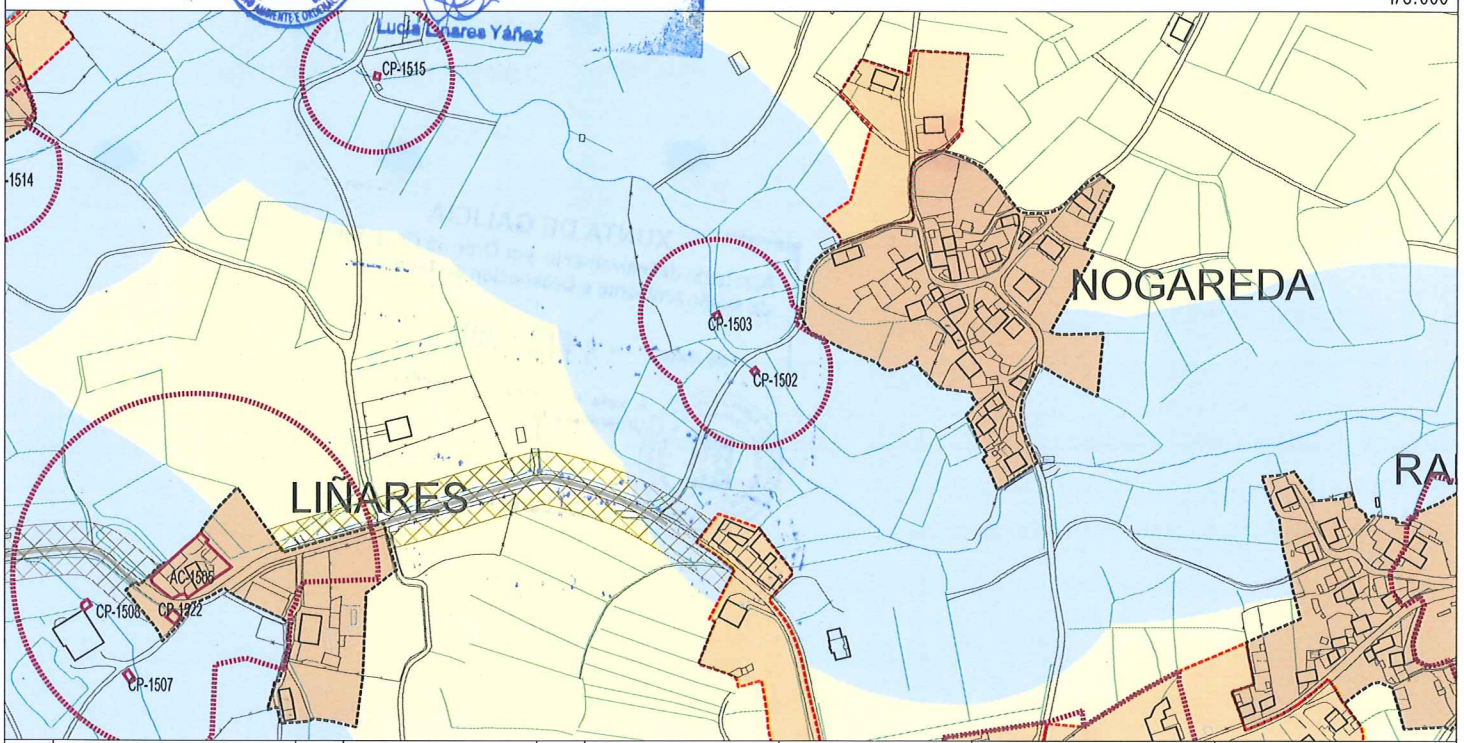

CONTORNO DE PROTECCIÓN	ELEMENTO CATALOGADO				COORDENADAS UTM-HUSO 29N X: X:	Y: Y:
SOLO URBANO SU-C	SOLO URBANIZABLE DISPOSICIÓN TRANSITORIA 13ª SUR-T	SOLO NÚCLEO RURAL COMPLEXO NR-HT/C		SOLO RÚSTICO DE PROTECCIÓN FORESTAL SR-PF	SOLO RÚSTICO DE PROTECCIÓN PATRIMONIAL SR-PP	SOLO RÚSTICO DE PROTECCIÓN PAISAXÍSTICA SR-PX
SOLO URBANO NON CONSOLIDADO SU-NC	SOLO NÚCLEO RURAL HISTÓRICO-TRADICIONAL NR-HT	SOLO RÚSTICO DE PROTECCIÓN ORDINARIA SR-PO		SOLO RÚSTICO DE PROTECCIÓN DE COSTAS SR-PC	SOLO RÚSTICO DE PROTECCIÓN DE INFRAESTRUCTURAS SR-PI	ACTUACIÓN INTEGRAL EN SOLO DE NÚCLEO RURAL
SOLO URBANIZABLE DELIMITADO SUR-D	SOLO NÚCLEO RURAL COMÚN NR-C	SOLO RÚSTICO DE PROTECCIÓN AGROPECUARIA SR-PA		SOLO RÚSTICO DE PROTECCIÓN DAS AUGAS SR-PR	SOLO RÚSTICO DE PROTECCIÓN DE ESPAZOS NATURAIS SR-PN	PLAN ESPECIAL DE DOTACIÓNS E ESPAZOS LIBRES DO LITORAL (PE)

CLASE DE ELEMENTO	TIPOLOXÍA	CLAVE DE IDENTIFICACIÓN
ARQUITECTURA	CONSTRUCIÓN POPULAR	**CP-1502**



APROBADO PROVISIONALMENTE
POLO PLENO
En sesión de data,
18 NOV 2015
O SECRETARIO
CONCELLO DE CARBALLO

DENOMINACIÓN:	PARROQUIA:	NÚCLEO:	LUGAR:
MUÍÑO	**RUS (SANTA MARÍA))**	**NOGAREDA**	**BOUZAR**

ADSCRICIÓN/ ESTILO	COORDENADAS: UTM	X = 526498	Y = 4778902

DESCRICIÓN

Muíño de pequenas dimensións, que se atopa abandonado e cuberto pola vexetación.

CATEGORÍA	TITULARIDADE	NIVEL DE PROTECCIÓN	ESTADO DE CONSERVACIÓN	USO
INCLUIDO NO CATÁLOGO	PRIVADO	AMBIENTAL	MALO	SEN USO

CLASE DE SOLO	ORDENANZA DE APLICACIÓN
SOLO RÚSTICO DE PROTECCIÓN DAS AUGAS	

OBSERVACIÓNS

XUNTA DE GALICIA
Aprobado definitivamente por Orde da Conselleira de Medio Ambiente e Ordenación do Territorio
de data - 4 FEB. 2016
A xefa do servizo de Planificación Urbanística III
Lucía Linares Yáñez

ELEMENTOS A PROTEXER

MELLORAS NECESARIAS

Recuperación do entorno.

OBRAS PROHIBIDAS	OBRAS PERMITIDAS
As derivadas do seu nivel de protección	As derivadas do seu nivel de protección

PLAN XERAL DE ORDENACIÓN MUNICIPAL
CONCELLO DE CARBALLO

CATÁLOGO DE ELEMENTOS A PROTEXER OU RECUPERAR

DENOMINACIÓN	CLAVE DE IDENTIFICACIÓN	PLANO P.X.O.M.
MUÍÑO	CP-1503	C-08



1/1.000

1/5.000

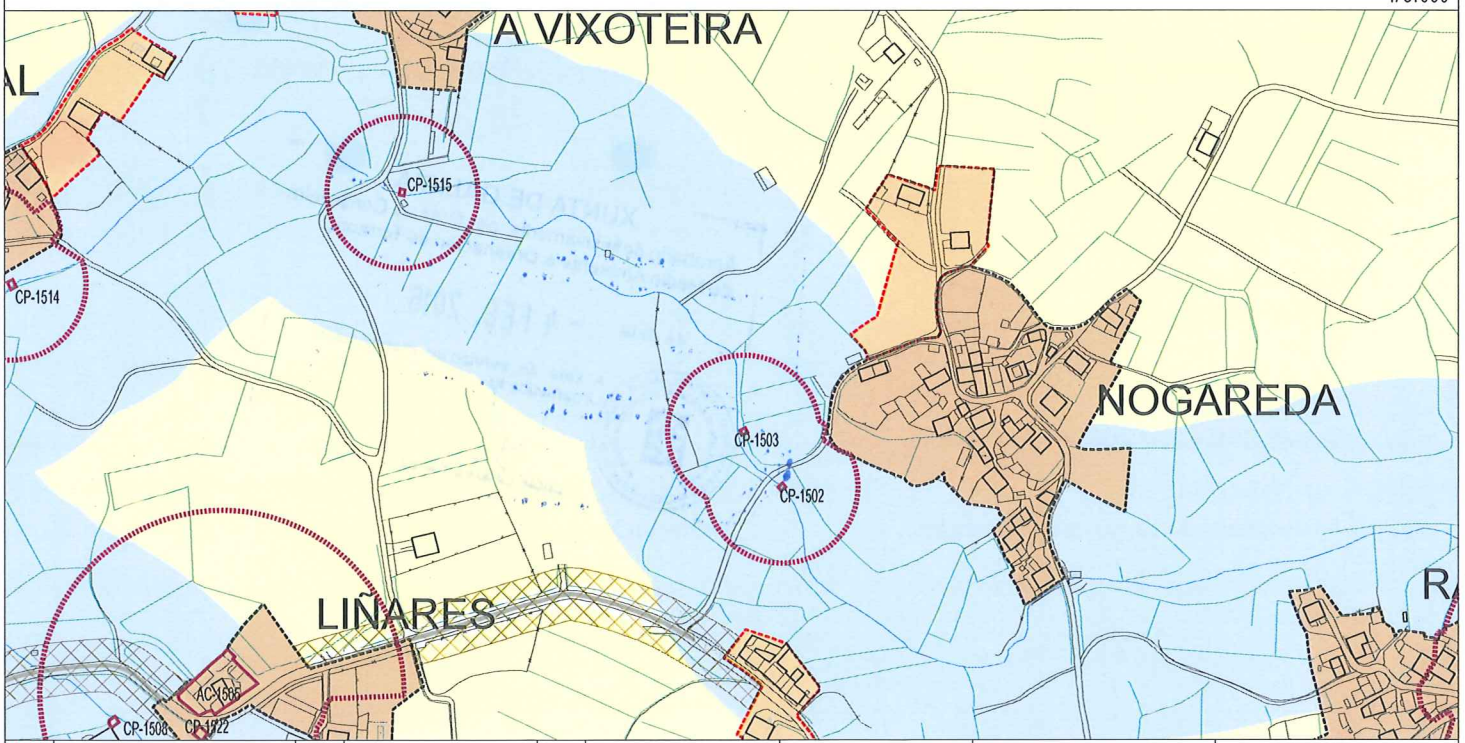

CONTORNO DE PROTECCIÓN	ELEMENTO CATALOGADO				COORDENADAS UTM-HUSO 29N X: X:	Y: Y:	
SOLO URBANO SU-C	SOLO URBANIZABLE DISPOSICIÓN TRANSITORIA 13ª SUR-T	SOLO NÚCLEO RURAL COMPLEXO NR-HT/C		SOLO RÚSTICO DE PROTECCIÓN FORESTAL SR-PF	SOLO RÚSTICO DE PROTECCIÓN PATRIMONIAL SR-PP	SOLO RÚSTICO DE PROTECCIÓN PAISAXÍSTICA SR-PX	
SOLO URBANO NON CONSOLIDADO SU-NC	SOLO NÚCLEO RURAL HISTÓRICO-TRADICIONAL NR-HT	SOLO RÚSTICO DE PROTECCIÓN ORDINARIA SR-PO		SOLO RÚSTICO DE PROTECCIÓN DE COSTAS SR-PC	SOLO RÚSTICO DE PROTECCIÓN DE INFRAESTRUCTURAS SR-PI	ACTUACIÓN INTEGRAL EN SOLO DE NÚCLEO RURAL	
SOLO URBANIZABLE DELIMITADO SUR-D	SOLO NÚCLEO RURAL COMÚN NR-C	SOLO RÚSTICO DE PROTECCIÓN AGROPECUARIA SR-PA		SOLO RÚSTICO DE PROTECCIÓN DAS AUGAS SR-PR	SOLO RÚSTICO DE PROTECCIÓN DE ESPAZOS NATURAIS SR-PN	PLAN ESPECIAL DE DOTACIÓNS E ESPAZOS LIBRES DO LITORAL (PE)	

CLASE DE ELEMENTO	TIPOLOXÍA	CLAVE DE IDENTIFICACIÓN
ARQUITECTURA	CONSTRUCIÓN POPULAR	**CP-1503**



APROBADO PROVISIONALMENTE
POLO PLENO
En sesión de data,
18 NOV 2015
O SECRETARIO
CONCELLO DE CARBALLO

DENOMINACIÓN:	PARROQUIA:	NÚCLEO:	LUGAR:
MUÍÑO	**RUS (SANTA MARÍA))**	**NOGAREDA**	**BOUZAR**

ADSCRICIÓN/ ESTILO

COORDENADAS:
UTM X = 526473 Y = 4778938

DESCRICIÓN
Muíño de grandes dimensións, con muros de cantería e cuberta reformada con fibrocemento, con pendente a dúas augas.

CATEGORÍA	TITULARIDADE	NIVEL DE PROTECCIÓN	ESTADO DE CONSERVACIÓN	USO
INCLUIDO NO CATÁLOGO	PRIVADO	ESTRUTURAL	REGULAR	MUÍÑO

CLASE DE SOLO
SOLO RÚSTICO DE PROTECCIÓN DAS AUGAS

ORDENANZA DE APLICACIÓN

XUNTA DE GALICIA
Aprobado definitivamente por Orde da Conselleira de Medio Ambiente e Ordenación do Territorio
de data - 4 FEB. 2016
A xefa do servizo de Planificación Urbanística III
Lucía Linares Yáñez

OBSERVACIÓNS

ELEMENTOS A PROTEXER

MELLORAS NECESARIAS
Substitución da cuberta de fibrocemento.

OBRAS PROHIBIDAS	OBRAS PERMITIDAS
As derivadas do seu nivel de protección	As derivadas do seu nivel de protección

PLAN XERAL DE ORDENACIÓN MUNICIPAL
CONCELLO DE CARBALLO

CATÁLOGO DE ELEMENTOS A PROTEXER OU RECUPERAR

DENOMINACIÓN	CLAVE DE IDENTIFICACIÓN	PLANO P.X.O.M.
MUÍÑO	CP-1505	D-10

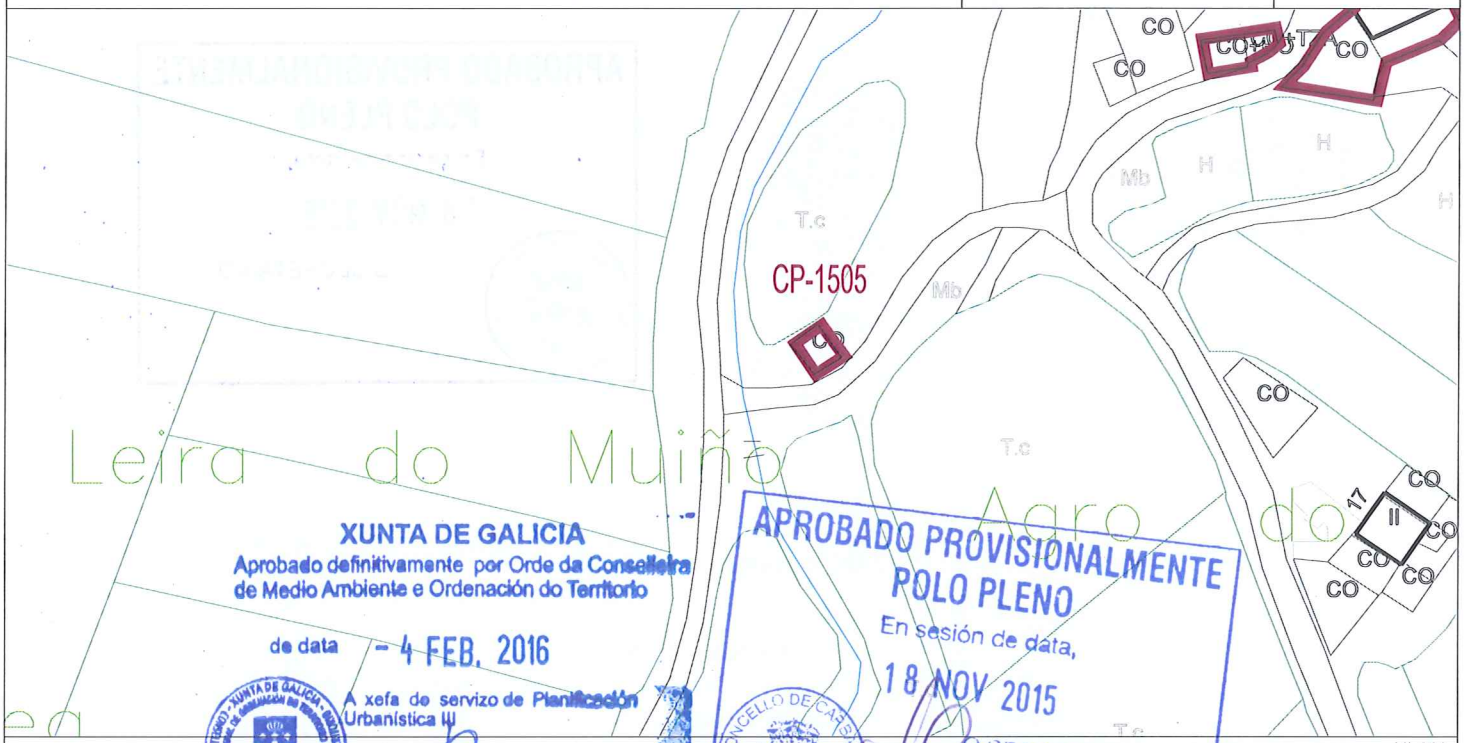

I/1.000

I/5.000

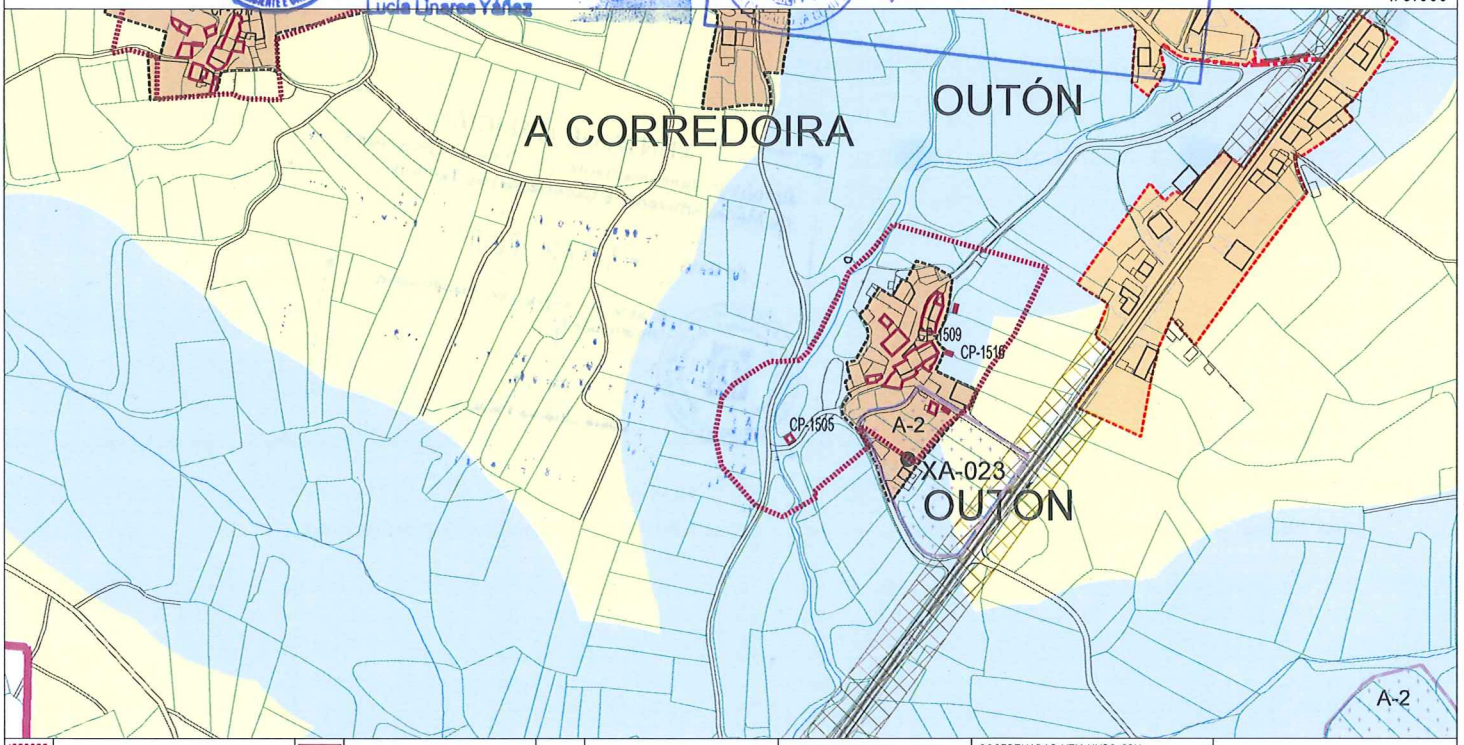

CONTORNO DE PROTECCIÓN	ELEMENTO CATALOGADO				COORDENADAS UTM-HUSO 29N X: X:	Y: Y:
SOLO URBANO SU-C	SOLO URBANIZABLE DISPOSICIÓN TRANSITORIA 13ª SUR-T	SOLO NÚCLEO RURAL COMPLEXO NR-HT/C		SOLO RÚSTICO DE PROTECCIÓN FORESTAL SR-PF	SOLO RÚSTICO DE PROTECCIÓN PATRIMONIAL SR-PP	SOLO RÚSTICO DE PROTECCIÓN PAISAXÍSTICA SR-PX
SOLO URBANO NON CONSOLIDADO SU-NC	SOLO NÚCLEO RURAL HISTÓRICO-TRADICIONAL NR-HT	SOLO RÚSTICO DE PROTECCIÓN ORDINARIA SR-PO		SOLO RÚSTICO DE PROTECCIÓN DE COSTAS SR-PC	SOLO RÚSTICO DE PROTECCIÓN DE INFRAESTRUCTURAS SR-PI	ACTUACIÓN INTEGRAL EN SOLO DE NÚCLEO RURAL
SOLO URBANIZABLE DELIMITADO SUR-D	SOLO NÚCLEO RURAL COMÚN NR-C	SOLO RÚSTICO DE PROTECCIÓN AGROPECUARIA SR-PA		SOLO RÚSTICO DE PROTECCIÓN DAS AUGAS SR-PR	SOLO RÚSTICO DE PROTECCIÓN DE ESPAZOS NATURAIS SR-PN	PLAN ESPECIAL DE DOTACIÓNS E ESPAZOS LIBRES DO LITORAL (PE)

CLASE DE ELEMENTO
ARQUITECTURA

TIPOLOXÍA
CONSTRUCIÓN POPULAR

CLAVE DE IDENTIFICACIÓN
CP-1505



APROBADO PROVISIONALMENTE
POLO PLENO
En sesión de data,
18 NOV 2015
O SECRETARIO

DENOMINACIÓN:	PARROQUIA:	NÚCLEO:	LUGAR:
MUÍÑO	**RUS (SANTA MARÍA))**	**OUTÓN**	**LEIRA DO MUÍÑO**

ADSCRICIÓN/ ESTILO

COORDENADAS:
UTM X = 528984 Y = 4774479

DESCRICIÓN
Muíño de pequenas dimensións, con muros de pedra e cuberta de tella.

CATEGORÍA	TITULARIDADE	NIVEL DE PROTECCIÓN	ESTADO DE CONSERVACIÓN	USO
INCLUIDO NO CATÁLOGO	PRIVADO	ESTRUTURAL	REGULAR	SEN USO

CLASE DE SOLO
SOLO RÚSTICO DE PROTECCIÓN DAS AUGAS

ORDENANZA DE APLICACIÓN

XUNTA DE GALICIA
Aprobado definitivamente por Orde da Conselleira de Medio Ambiente e Ordenación do Territorio
de data - 4 FEB. 2016
A xefa de servizo de Planificación Urbanística III
Lucía Linares Yáñez

OBSERVACIÓNS

ELEMENTOS A PROTEXER

MELLORAS NECESARIAS
Consolidación dos muros, recuperación do seu entorno.

OBRAS PROHIBIDAS	OBRAS PERMITIDAS
As derivadas do seu nivel de protección	As derivadas do seu nivel de protección

PLAN XERAL DE ORDENACIÓN MUNICIPAL
CONCELLO DE CARBALLO

CATÁLOGO DE ELEMENTOS A PROTEXER OU RECUPERAR

DENOMINACIÓN	CLAVE DE IDENTIFICACIÓN	PLANO P.X.O.M.
MUÍÑO	CP-1507	C-08



XUNTA DE GALICIA
Aprobado definitivamente por Orde da Conselleira de Medio Ambiente e Ordenación do Territorio
de data - 4 FEB. 2016
A xefa do servizo de Planificación Urbanística III
Lucía Linares Yáñez

APROBADO PROVISIONALMENTE
POLO PLENO
En sesión de data,
18 NOV 2015
O SECRETARIO

I/1.000
I/5.000

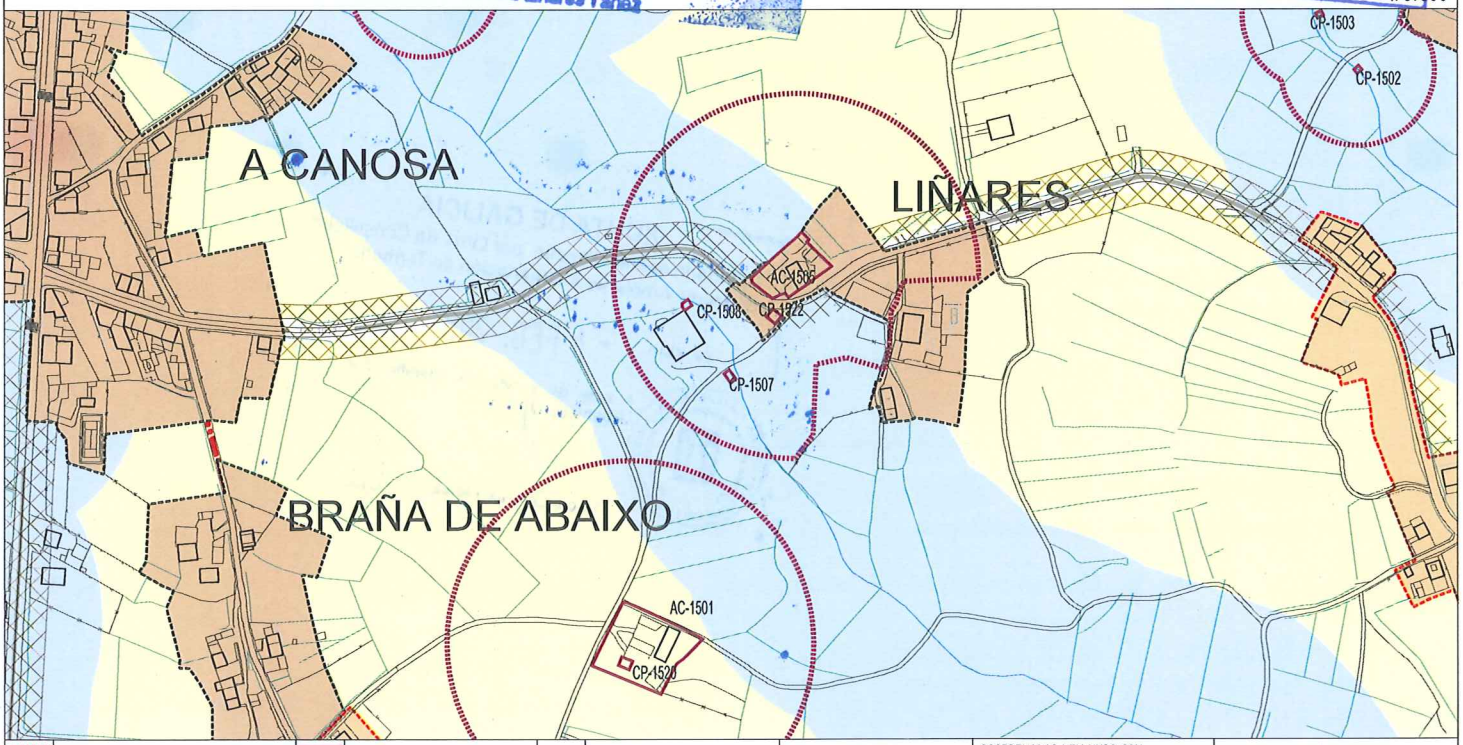

CONTORNO DE PROTECCIÓN	ELEMENTO CATALOGADO				COORDENADAS UTM-HUSO 29N X: X:	Y: Y:	
SOLO URBANO SU-C	SOLO URBANIZABLE DISPOSICIÓN TRANSITORIA 13ª SUR-T	SOLO NÚCLEO RURAL COMPLEXO NR-HT/C		SOLO RÚSTICO DE PROTECCIÓN FORESTAL SR-PF	SOLO RÚSTICO DE PROTECCIÓN PATRIMONIAL SR-PP	SOLO RÚSTICO DE PROTECCIÓN PAISAXÍSTICA SR-PX	
SOLO URBANO NON CONSOLIDADO SU-NC	SOLO NÚCLEO RURAL HISTÓRICO-TRADICIONAL NR-HT	SOLO RÚSTICO DE PROTECCIÓN ORDINARIA SR-PO		SOLO RÚSTICO DE PROTECCIÓN DE COSTAS SR-PC	SOLO RÚSTICO DE PROTECCIÓN DE INFRAESTRUCTURAS SR-PI	ACTUACIÓN INTEGRAL EN SOLO DE NÚCLEO RURAL	
SOLO URBANIZABLE DELIMITADO SUR-D	SOLO NÚCLEO RURAL COMÚN NR-C	SOLO RÚSTICO DE PROTECCIÓN AGROPECUARIA SR-PA		SOLO RÚSTICO DE PROTECCIÓN DAS AUGAS SR-PR	SOLO RÚSTICO DE PROTECCIÓN DE ESPAZOS NATURAIS SR-PN	PLAN ESPECIAL DE DOTACIÓNS E ESPAZOS LIBRES DO LITORAL (PE)	

CLASE DE ELEMENTO	TIPOLOXÍA	CLAVE DE IDENTIFICACIÓN
ARQUITECTURA	CONSTRUCIÓN POPULAR	**CP-1507**



APROBADO PROVISIONALMENTE
POLO PLENO
En sesión de data,
18 NOV 2015
O SECRETARIO

DENOMINACIÓN:	PARROQUIA:	NÚCLEO:	LUGAR:
MUÍÑO	**RUS (SANTA MARÍA))**	**LIÑARES**	**LIÑARES**

ADSCRICIÓN/ ESTILO

COORDENADAS:
UTM X = 526089 Y = 4778702

DESCRICIÓN
Muíño de pequenas dimensións, con muros de cantería e cuberta reformada de tella.

CATEGORÍA	TITULARIDADE	NIVEL DE PROTECCIÓN	ESTADO DE CONSERVACIÓN	USO
INCLUIDO NO CATÁLOGO	PRIVADO	ESTRUTURAL	BO	SEN USO

CLASE DE SOLO	ORDENANZA DE APLICACIÓN
SOLO RÚSTICO DE PROTECCIÓN DAS AUGAS	

OBSERVACIÓNS

XUNTA DE GALICIA
Aprobado definitivamente por Orde da Conselleira de Medio Ambiente e Ordenación do Territorio
de data - 4 FEB. 2016
A xefa de servizo de Planificación e Urbanística III
Lucía Liñares Yáñez

ELEMENTOS A PROTEXER

MELLORAS NECESARIAS

OBRAS PROHIBIDAS	OBRAS PERMITIDAS
As derivadas do seu nivel de protección	As derivadas do seu nivel de protección

PLAN XERAL DE ORDENACIÓN MUNICIPAL
CONCELLO DE CARBALLO

CATÁLOGO DE ELEMENTOS A PROTEXER OU RECUPERAR

DENOMINACIÓN	CLAVE DE IDENTIFICACIÓN	PLANO P.X.O.M.
MUÍÑO	CP-1508	C-08



1/1.000

1/5.000

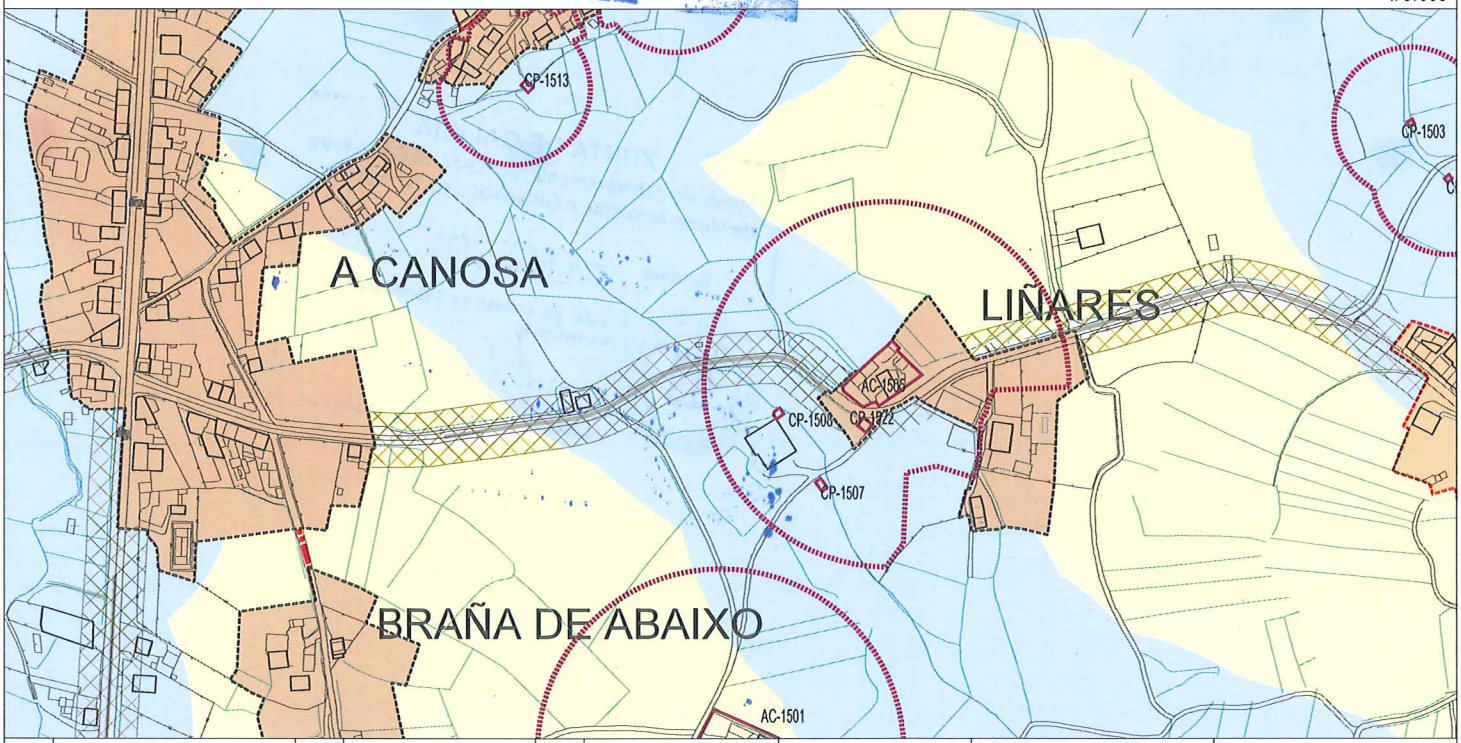

CONTORNO DE PROTECCIÓN	ELEMENTO CATALOGADO				COORDENADAS UTM-HUSO 29N X: X:	Y: Y:	
SOLO URBANO SU-C	SOLO URBANIZABLE DISPOSICIÓN TRANSITORIA 13ª SUR-T	SOLO NÚCLEO RURAL COMPLEXO NR-HT/C		SOLO RÚSTICO DE PROTECCIÓN FORESTAL SR-PF	SOLO RÚSTICO DE PROTECCIÓN PATRIMONIAL SR-PP	SOLO RÚSTICO DE PROTECCIÓN PAISAXÍSTICA SR-PX	
SOLO URBANO NON CONSOLIDADO SU-NC	SOLO NÚCLEO RURAL HISTÓRICO-TRADICIONAL NR-HT	SOLO RÚSTICO DE PROTECCIÓN ORDINARIA SR-PO		SOLO RÚSTICO DE PROTECCIÓN DE COSTAS SR-PC	SOLO RÚSTICO DE PROTECCIÓN DE INFRAESTRUCTURAS SR-PI	ACTUACIÓN INTEGRAL EN SOLO DE NÚCLEO RURAL	
SOLO URBANIZABLE DELIMITADO SUR-D	SOLO NÚCLEO RURAL COMÚN NR-C	SOLO RÚSTICO DE PROTECCIÓN AGROPECUARIA SR-PA		SOLO RÚSTICO DE PROTECCIÓN DAS AUGAS SR-PR	SOLO RÚSTICO DE PROTECCIÓN DE ESPAZOS NATURAIS SR-PN	PLAN ESPECIAL DE DOTACIÓNS E ESPAZOS LIBRES DO LITORAL (PE)	

CLASE DE ELEMENTO	TIPOLOXÍA	CLAVE DE IDENTIFICACIÓN
ARQUITECTURA	CONSTRUCIÓN POPULAR	**CP-1508**



APROBADO PROVISIONALMENTE
POLO PLENO
En sesión de data,
18 NOV 2015
O SECRETARIO
CONCELLO DE CARBALLO

DENOMINACIÓN:	PARROQUIA:	NÚCLEO:	LUGAR:
MUÍÑO	**RUS (SANTA MARÍA))**	**LIÑARES**	**LIÑARES**

ADSCRICIÓN/ ESTILO

COORDENADAS:
UTM X = 526058 Y = 4778749

DESCRICIÓN
Muíño de estrutura de pedra con cuberta a dúas augas e planta rectangular moi estreita.

CATEGORÍA	TITULARIDADE	NIVEL DE PROTECCIÓN	ESTADO DE CONSERVACIÓN	USO
INCLUIDO NO CATÁLOGO	PRIVADO	ESTRUTURAL	REGULAR	MUÍÑO

CLASE DE SOLO
SOLO RÚSTICO DE PROTECCIÓN DAS AUGAS

ORDENANZA DE APLICACIÓN

XUNTA DE GALICIA
Aprobado definitivamente por Orde da Conselleira de Medio Ambiente e Ordenación do Territorio
de data - 4 FEB. 2016
A xefa do servizo de Planificación Urbanística III
Lucía Liñares Yáñez

OBSERVACIÓNS

ELEMENTOS A PROTEXER

MELLORAS NECESARIAS
Recuperación do entorno, consolidación de muros e cubertas.

OBRAS PROHIBIDAS	OBRAS PERMITIDAS
As derivadas do seu nivel de protección	As derivadas do seu nivel de protección

PLAN XERAL DE ORDENACIÓN MUNICIPAL
CONCELLO DE CARBALLO

CATÁLOGO DE ELEMENTOS A PROTEXER OU RECUPERAR

DENOMINACIÓN	CLAVE DE IDENTIFICACIÓN	PLANO P.X.O.M.
EDIFICACIÓNS DE ARQUITECTURA POPULAR	CP-1509	D-09

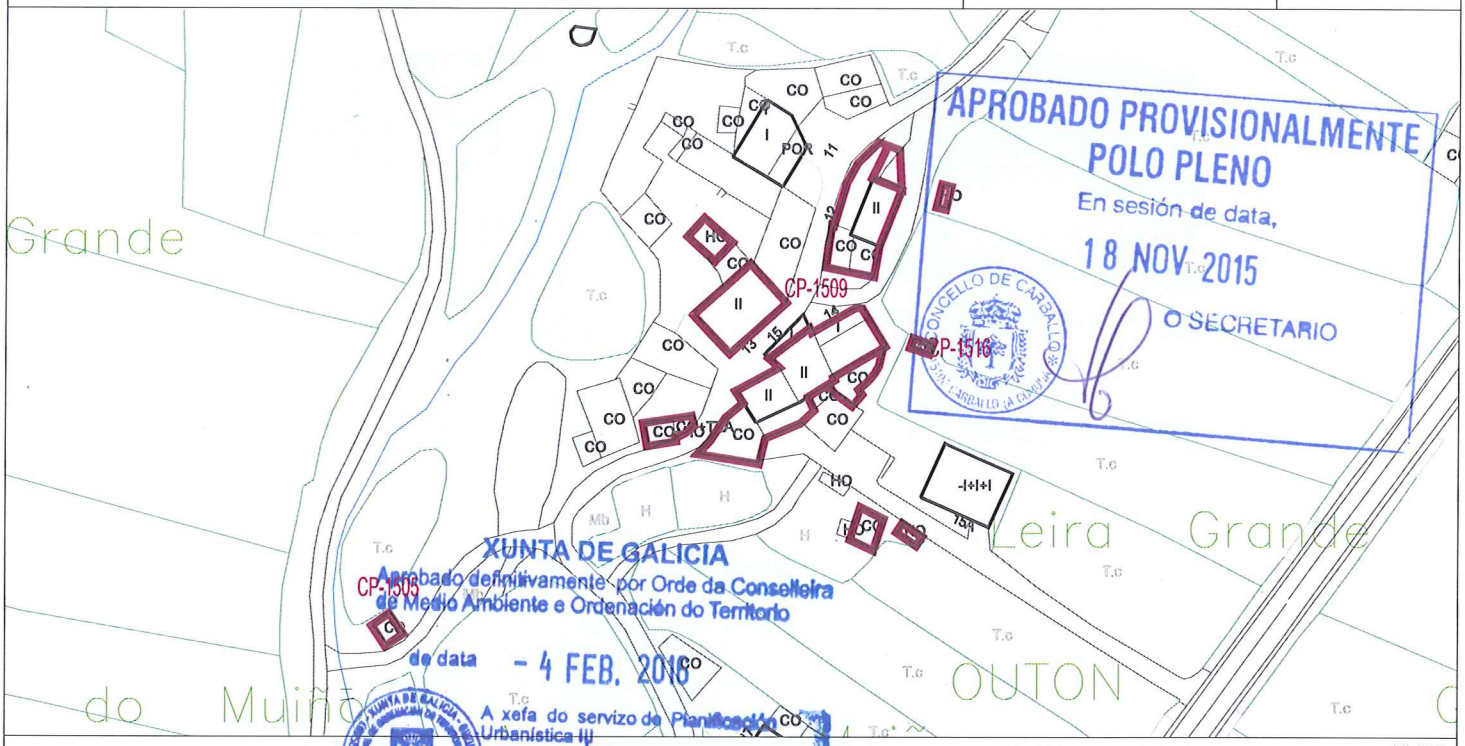

1/1.500

1/5.000

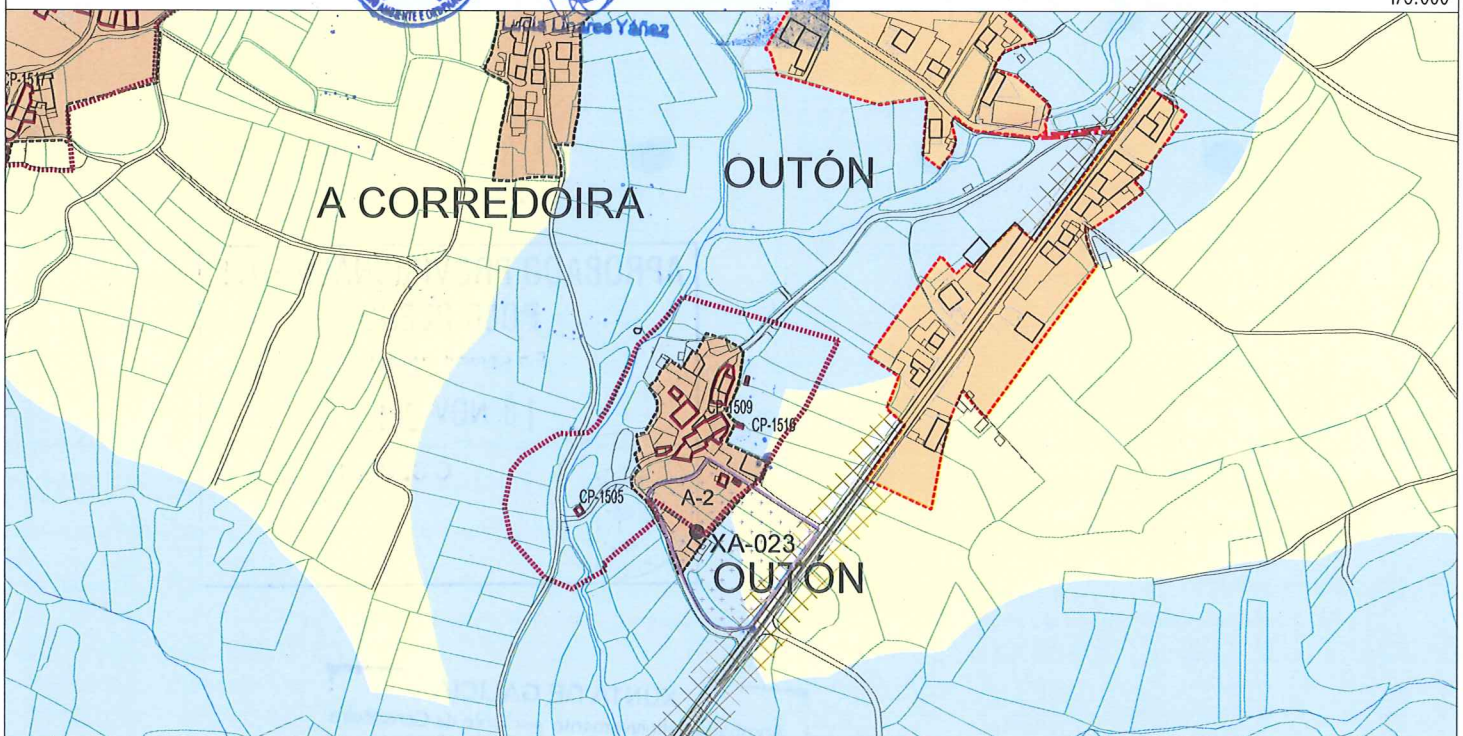

CONTORNO DE PROTECCIÓN	ELEMENTO CATALOGADO				COORDENADAS UTM-HUSO 29N X: X:	Y: Y:
SOLO URBANO SU-C	SOLO URBANIZABLE DISPOSICIÓN TRANSITORIA 13ª SUR-T	SOLO NÚCLEO RURAL COMPLEXO NR-HT/C		SOLO RÚSTICO DE PROTECCIÓN FORESTAL SR-PF	SOLO RÚSTICO DE PROTECCIÓN PATRIMONIAL SR-PP	SOLO RÚSTICO DE PROTECCIÓN PAISAXÍSTICA SR-PX
SOLO URBANO NON CONSOLIDADO SU-NC	SOLO NÚCLEO RURAL HISTÓRICO-TRADICIONAL NR-HT	SOLO RÚSTICO DE PROTECCIÓN ORDINARIA SR-PO		SOLO RÚSTICO DE PROTECCIÓN DE COSTAS SR-PC	SOLO RÚSTICO DE PROTECCIÓN DE INFRAESTRUCTURAS SR-PI	ACTUACIÓN INTEGRAL EN SOLO DE NÚCLEO RURAL
SOLO URBANIZABLE DELIMITADO SUR-D	SOLO NÚCLEO RURAL COMÚN NR-C	SOLO RÚSTICO DE PROTECCIÓN AGROPECUARIA SR-PA		SOLO RÚSTICO DE PROTECCIÓN DAS AUGAS SR-PR	SOLO RÚSTICO DE PROTECCIÓN DE ESPAZOS NATURAIS SR-PN	PLAN ESPECIAL DE DOTACIÓNS E ESPAZOS LIBRES DO LITORAL (PE)

CLASE DE ELEMENTO	TIPOLOXÍA	CLAVE DE IDENTIFICACIÓN
ARQUITECTURA	CONSTRUCIÓN POPULAR	**CP-1509**









DENOMINACIÓN:	PARROQUIA:	NÚCLEO:	LUGAR:
EDIFICACIÓNS DE ARQUITECTURA POPULAR	**RUS (SANTA MARÍA))**	**OUTÓN**	

ADSCRICIÓN/ ESTILO	COORDENADAS: UTM	X = 529047	Y = 4774515
ARQUITECTURA POPULAR			

DESCRICIÓN

Edificacións tradicionais construídas con muros de mampostería que forman parte dunha pequena aldea próxima a un recinto arqueolóxico.
De interese pola súa contribución á configuración dun núcleo que mantén a estrutura característica dos asentamentos rurais menores.

CATEGORÍA	TITULARIDADE	NIVEL DE PROTECCIÓN	ESTADO DE CONSERVACIÓN	USO
INCLUIDO NO CATÁLOGO	PRIVADO	AMBIENTAL	BO	RESIDENCIAL EQUIPAMENTO

CLASE DE SOLO	ORDENANZA DE APLICACIÓN
SOLO DE NÚCLEO RURAL HISTÓRICO-TRADICIONAL	

OBSERVACIÓNS

ELEMENTOS A PROTEXER

FORMACIÓN DE OCOS E CUBERTAS.

MELLORAS NECESARIAS

Consolidación de muros e cubertas.

OBRAS PROHIBIDAS	OBRAS PERMITIDAS
As derivadas do seu nivel de protección	As derivadas do seu nivel de protección

APROBADO PROVISIONALMENTE
POLO PLENO
En sesión de data,
18 NOV 2015
O SECRETARIO
CONCELLO DE CARBALLO

XUNTA DE GALICIA
Aprobado definitivamente por Orde da Conselleira de Medio Ambiente e Ordenación do Territorio
de data - 4 FEB. 2016
A xefa de servizo de Planificación Urbanística III
Lucía Linares Yáñez

PLAN XERAL DE ORDENACIÓN MUNICIPAL
CONCELLO DE CARBALLO

CATÁLOGO DE ELEMENTOS A PROTEXER OU RECUPERAR

DENOMINACIÓN	CLAVE DE IDENTIFICACIÓN	PLANO P.X.O.M.
MUÍÑO	CP-1510	C-08

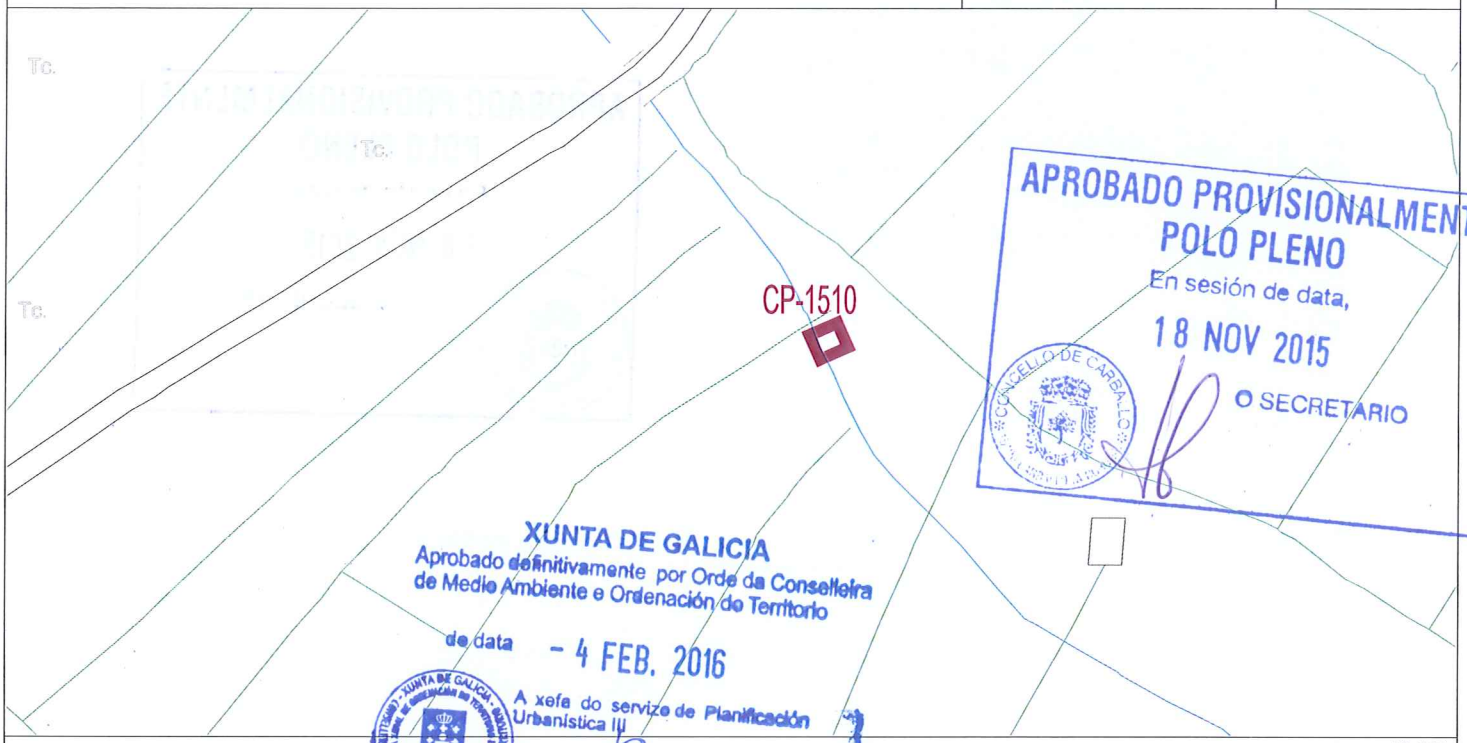

1/1.000

1/5.000

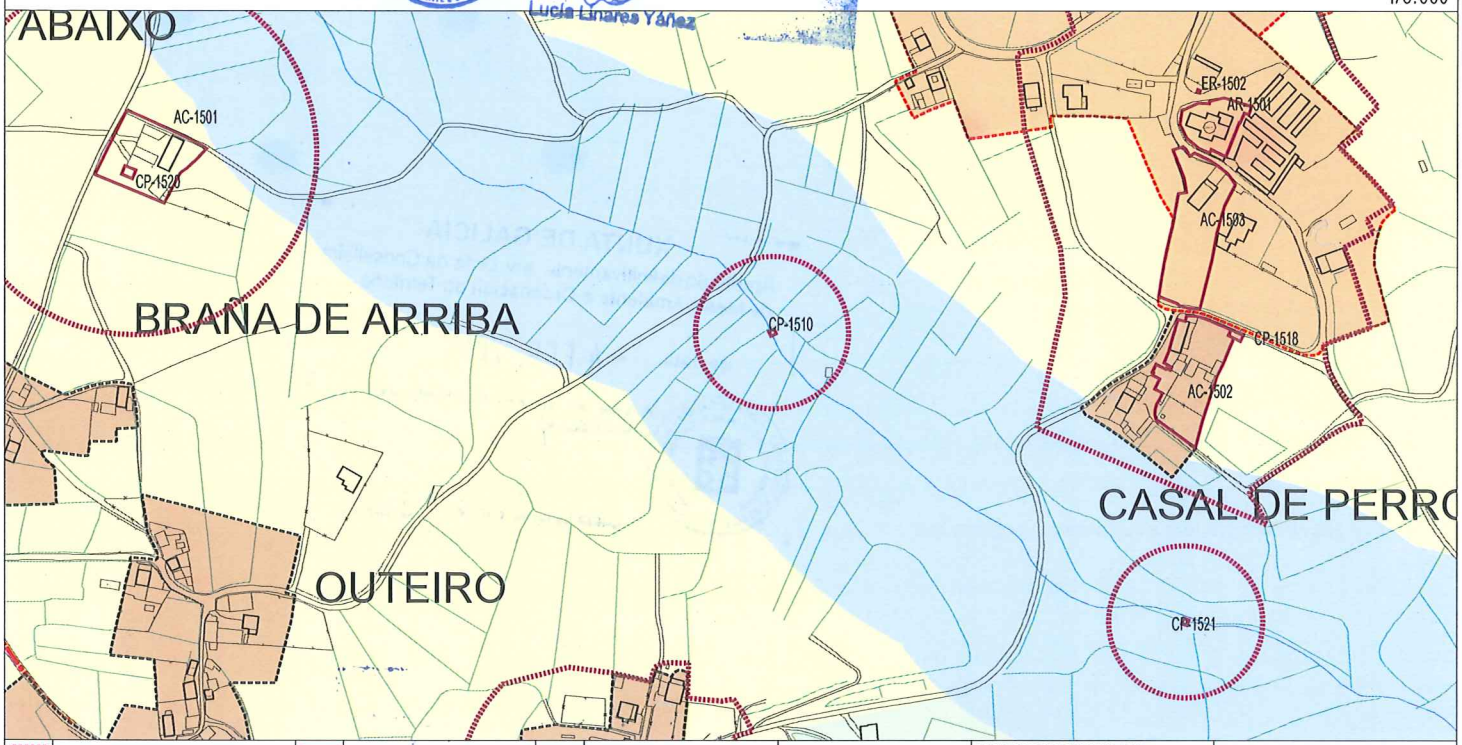

CONTORNO DE PROTECCIÓN	ELEMENTO CATALOGADO				COORDENADAS UTM-HUSO 29N X: X:	Y: Y:
SOLO URBANO SU-C	SOLO URBANIZABLE DISPOSICIÓN TRANSITORIA 13ª SUR-T	SOLO NÚCLEO RURAL COMPLEXO NR-HT/C		SOLO RÚSTICO DE PROTECCIÓN FORESTAL SR-PF	SOLO RÚSTICO DE PROTECCIÓN PATRIMONIAL SR-PP	SOLO RÚSTICO DE PROTECCIÓN PAISAXÍSTICA SR-PX
SOLO URBANO NON CONSOLIDADO SU-NC	SOLO NÚCLEO RURAL HISTÓRICO-TRADICIONAL NR-HT	SOLO RÚSTICO DE PROTECCIÓN ORDINARIA SR-PO		SOLO RÚSTICO DE PROTECCIÓN DE COSTAS SR-PC	SOLO RÚSTICO DE PROTECCIÓN DE INFRAESTRUCTURAS SR-PI	ACTUACIÓN INTEGRAL EN SOLO DE NÚCLEO RURAL
SOLO URBANIZABLE DELIMITADO SUR-D	SOLO NÚCLEO RURAL COMÚN NR-C	SOLO RÚSTICO DE PROTECCIÓN AGROPECUARIA SR-PA		SOLO RÚSTICO DE PROTECCIÓN DAS AUGAS SR-PR	SOLO RÚSTICO DE PROTECCIÓN DE ESPAZOS NATURAIS SR-PN	PLAN ESPECIAL DE DOTACIÓNS E ESPAZOS LIBRES DO LITORAL (PE)

CLASE DE ELEMENTO	TIPOLOXÍA	CLAVE DE IDENTIFICACIÓN
ARQUITECTURA	CONSTRUCIÓN POPULAR	**CP-1510**



APROBADO PROVISIONALMENTE
POLO PLENO
En sesión de data,
18 NOV 2015
O SECRETARIO

CONCELLO DE CARBALLO

DENOMINACIÓN:	PARROQUIA:	NÚCLEO:	LUGAR:
MUÍÑO	**RUS (SANTA MARÍA))**	**CASAL DE PERROS**	**PICOTA**

ADSCRICIÓN/ ESTILO

COORDENADAS:
UTM X = 526442 Y = 4778407

DESCRICIÓN
Muíño de pequenas dimensións, con muros de pedra.

CATEGORÍA	TITULARIDADE	NIVEL DE PROTECCIÓN	ESTADO DE CONSERVACIÓN	USO
INCLUIDO NO CATÁLOGO	PRIVADO	AMBIENTAL	MALO	SEN USO

CLASE DE SOLO	ORDENANZA DE APLICACIÓN
SOLO RÚSTICO DE PROTECCIÓN DAS AUGAS	

OBSERVACIÓNS

XUNTA DE GALICIA
Aprobado definitivamente por Orde da Conselleira de Medio Ambiente e Ordenación do Territorio
de data - 4 FEB. 2016
A xefa do servizo de Planificación Urbanística (II)
Lucía Linares Yáñez

ELEMENTOS A PROTEXER

MELLORAS NECESARIAS
Recuperación do seu entorno.

OBRAS PROHIBIDAS	OBRAS PERMITIDAS
As derivadas do seu nivel de protección	As derivadas do seu nivel de protección

PLAN XERAL DE ORDENACIÓN MUNICIPAL
CONCELLO DE CARBALLO

CATÁLOGO DE ELEMENTOS A PROTEXER OU RECUPERAR

DENOMINACIÓN	CLAVE DE IDENTIFICACIÓN	PLANO P.X.O.M.
FONTE DE SANTA EUFEMIA DE RAMIL	CP-1511	C-08

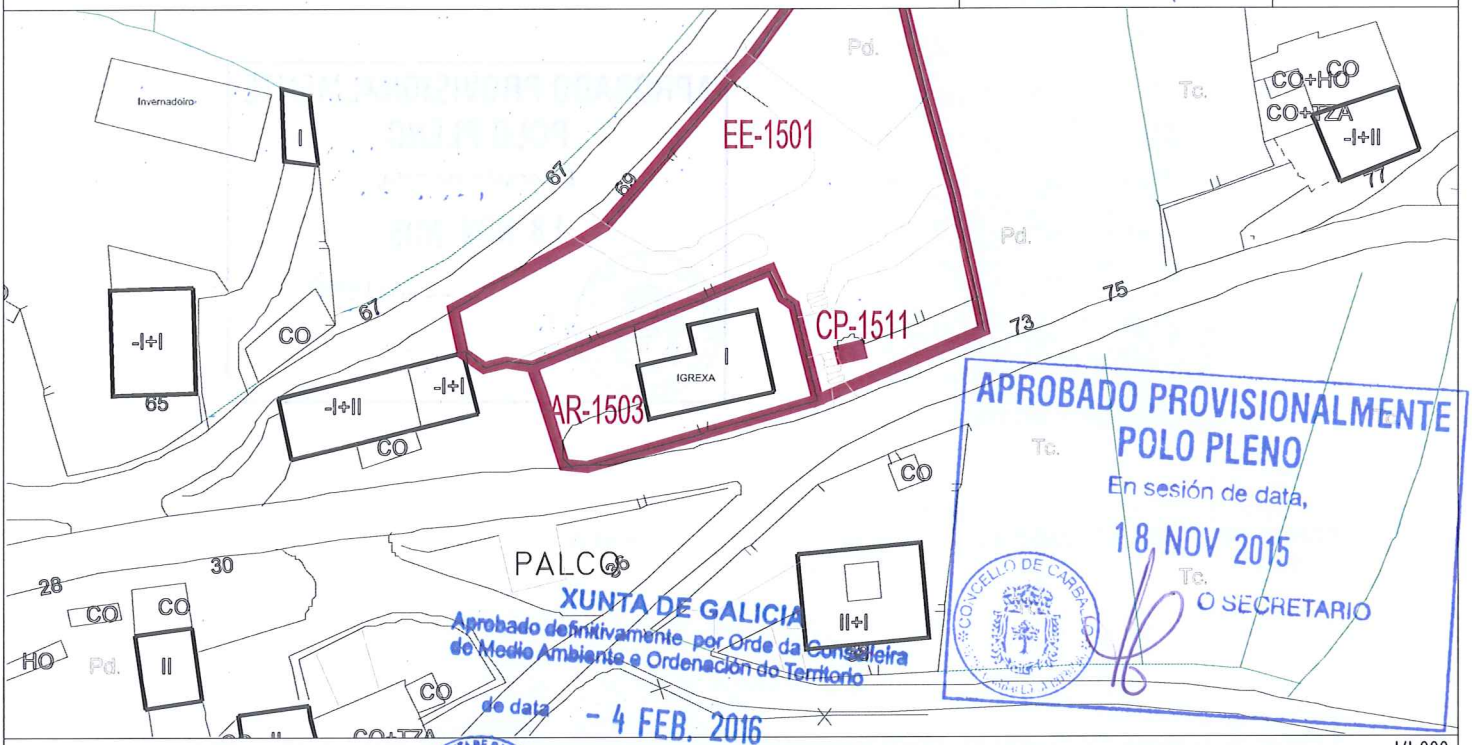

1/1.000

1/5.000

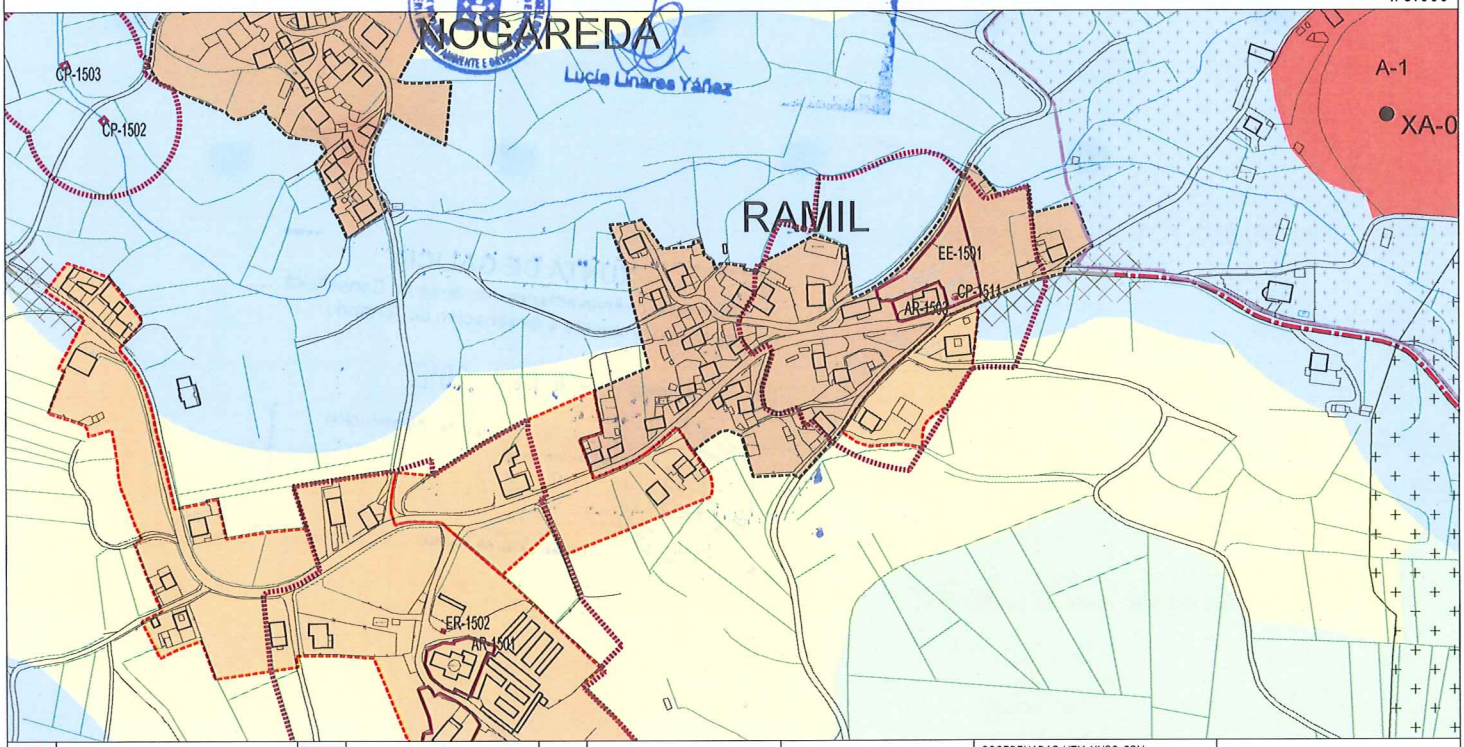

CONTORNO DE PROTECCIÓN	ELEMENTO CATALOGADO				COORDENADAS UTM-HUSO 29N X: X:	Y: Y:	
SOLO URBANO SU-C	SOLO URBANIZABLE DISPOSICIÓN TRANSITORIA 13ª SUR-T	SOLO NÚCLEO RURAL COMPLEXO NR-HT/C		SOLO RÚSTICO DE PROTECCIÓN FORESTAL SR-PF	SOLO RÚSTICO DE PROTECCIÓN PATRIMONIAL SR-PP	SOLO RÚSTICO DE PROTECCIÓN PAISAXÍSTICA SR-PX	
SOLO URBANO NON CONSOLIDADO SU-NC	SOLO NÚCLEO RURAL HISTÓRICO-TRADICIONAL NR-HT	SOLO RÚSTICO DE PROTECCIÓN ORDINARIA SR-PO		SOLO RÚSTICO DE PROTECCIÓN DE COSTAS SR-PC	SOLO RÚSTICO DE PROTECCIÓN DE INFRAESTRUCTURAS SR-PI	ACTUACIÓN INTEGRAL EN SOLO DE NÚCLEO RURAL	
SOLO URBANIZABLE DELIMITADO SUR-D	SOLO NÚCLEO RURAL COMÚN NR-C	SOLO RÚSTICO DE PROTECCIÓN AGROPECUARIA SR-PA		SOLO RÚSTICO DE PROTECCIÓN DAS AUGAS SR-PR	SOLO RÚSTICO DE PROTECCIÓN DE ESPAZOS NATURAIS SR-PN	PLAN ESPECIAL DE DOTACIÓNS E ESPAZOS LIBRES DO LITORAL (PE)	

CLASE DE ELEMENTO
ARQUITECTURA

TIPOLOXÍA
CONSTRUCIÓN POPULAR

CLAVE DE IDENTIFICACIÓN
CP-1511



APROBADO PROVISIONALMENTE
POLO PLENO
En sesión de data,
18 NOV 2015
O SECRETARIO
CONCELLO DE CARBALLO

DENOMINACIÓN:	PARROQUIA:	NÚCLEO:	LUGAR:
FONTE DE SANTA EUFEMIA DE RAMIL	**RUS (SANTA MARÍA))**	**RAMIL**	

ADSCRICIÓN/ ESTILO

COORDENADAS:
UTM X = 527047 Y = 4778817

DESCRICIÓN
Fonte de dous canos sobre monólito de cantería rematado en pináculo que configura un pequeno espazo previo mediante muros perimetrais e banco corrido.
Recentemente restaurada e incorporada a espazo público urbanizado, permanece como referencia no ámbito rural adxacente.

CATEGORÍA	TITULARIDADE	NIVEL DE PROTECCIÓN	ESTADO DE CONSERVACIÓN	USO
INVENTARIADO	PRIVADO	INTEGRAL	BO	FONTE

CLASE DE SOLO
SOLO DE NÚCLEO RURAL HISTÓRICO-TRADICIONAL

ORDENANZA DE APLICACIÓN

XUNTA DE GALICIA
Aprobado definitivamente por Orde da Conselleira de Medio Ambiente e Ordenación do Territorio
de data - 4 FEB. 2016
A xefa do servizo de Planificación Urbanística III
Lucía Linares Yáñez

OBSERVACIÓNS

ELEMENTOS A PROTEXER

MELLORAS NECESARIAS

OBRAS PROHIBIDAS	OBRAS PERMITIDAS
As derivadas do seu nivel de protección	As derivadas do seu nivel de protección

PLAN XERAL DE ORDENACIÓN MUNICIPAL
CONCELLO DE CARBALLO

CATÁLOGO DE ELEMENTOS A PROTEXER OU RECUPERAR

DENOMINACIÓN	CLAVE DE IDENTIFICACIÓN	PLANO P.X.O.M.
MUÍÑO	CP-1512	D-07

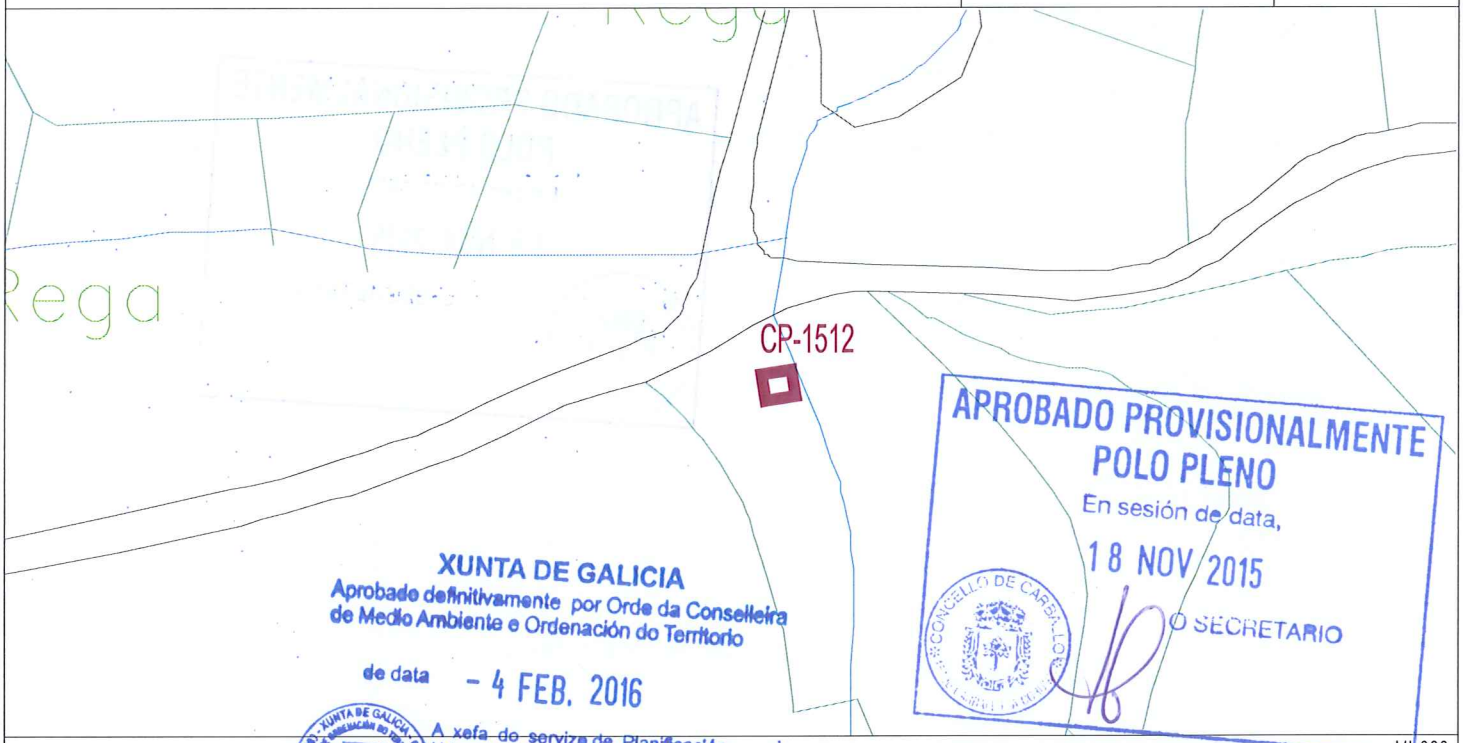

1/1.000

1/5.000



CONTORNO DE PROTECCIÓN	ELEMENTO CATALOGADO				COORDENADAS UTM-HUSO 29N X: X:	Y: Y:	
SOLO URBANO SU-C	SOLO URBANIZABLE DISPOSICIÓN TRANSITORIA 13ª SUR-T	SOLO NÚCLEO RURAL COMPLEXO NR-HT/C		SOLO RÚSTICO DE PROTECCIÓN FORESTAL SR-PF	SOLO RÚSTICO DE PROTECCIÓN PATRIMONIAL SR-PP	SOLO RÚSTICO DE PROTECCIÓN PAISAXÍSTICA SR-PX	
SOLO URBANO NON CONSOLIDADO SU-NC	SOLO NÚCLEO RURAL HISTÓRICO-TRADICIONAL NR-HT	SOLO RÚSTICO DE PROTECCIÓN ORDINARIA SR-PO		SOLO RÚSTICO DE PROTECCIÓN DE COSTAS SR-PC	SOLO RÚSTICO DE PROTECCIÓN DE INFRAESTRUCTURAS SR-PI	ACTUACIÓN INTEGRAL EN SOLO DE NÚCLEO RURAL	
SOLO URBANIZABLE DELIMITADO SUR-D	SOLO NÚCLEO RURAL COMÚN NR-C	SOLO RÚSTICO DE PROTECCIÓN AGROPECUARIA SR-PA		SOLO RÚSTICO DE PROTECCIÓN DAS AUGAS SR-PR	SOLO RÚSTICO DE PROTECCIÓN DE ESPAZOS NATURAIS SR-PN	PLAN ESPECIAL DE DOTACIÓNS E ESPAZOS LIBRES DO LITORAL (PE)	

CLASE DE ELEMENTO	TIPOLOXÍA	CLAVE DE IDENTIFICACIÓN
ARQUITECTURA	CONSTRUCIÓN POPULAR	**CP-1512**



APROBADO PROVISIONALMENTE
POLO PLENO
En sesión de data,
18 NOV 2015
O SECRETARIO
CONCELLO DE CARBALLO

DENOMINACIÓN:	PARROQUIA:	NÚCLEO:	LUGAR:
MUÍÑO	**RUS (SANTA MARÍA))**	**BARALLA**	**REGA**

ADSCRICIÓN/ ESTILO	COORDENADAS: UTM X = 529836 Y = 4779532

DESCRICIÓN

Muíño de pequenas dimensións, con muros de pedra e cuberta de tella e un solo faldrón.

CATEGORÍA	TITULARIDADE	NIVEL DE PROTECCIÓN	ESTADO DE CONSERVACIÓN	USO
INCLUIDO NO CATÁLOGO	PRIVADO	ESTRUTURAL	BO	MUÍÑO

CLASE DE SOLO	ORDENANZA DE APLICACIÓN
SOLO RÚSTICO DE PROTECCIÓN DAS AUGAS	

XUNTA DE GALICIA
Aprobado definitivamente por Orde da Conselleira de Medio Ambiente e Ordenación do Territorio
de data - 4 FEB. 2016
A xefa do servizo de Planificación
Lucía Linares Yáñez

OBSERVACIÓNS

ELEMENTOS A PROTEXER

ESQUINAIS E RECERCADO DE OCOS DE CANTERÍA; FORMACIÓN DE CUBERTA

MELLORAS NECESARIAS

OBRAS PROHIBIDAS	OBRAS PERMITIDAS
As derivadas do seu nivel de protección	As derivadas do seu nivel de protección

PLAN XERAL DE ORDENACIÓN MUNICIPAL
CONCELLO DE CARBALLO

CATÁLOGO DE ELEMENTOS A PROTEXER OU RECUPERAR

DENOMINACIÓN	CLAVE DE IDENTIFICACIÓN	PLANO P.X.O.M.
MUÍÑO	CP-1513	C-08

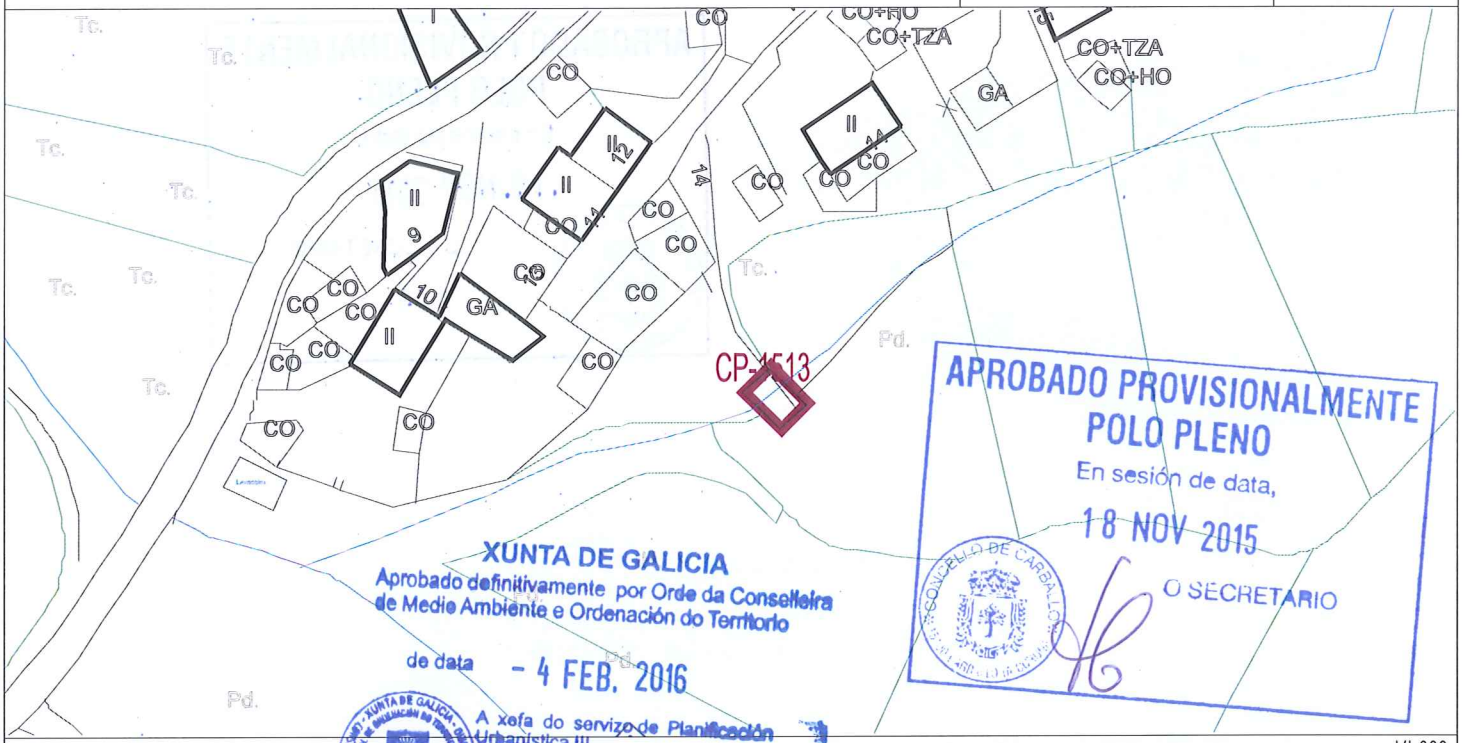

1/1.000

1/5.000

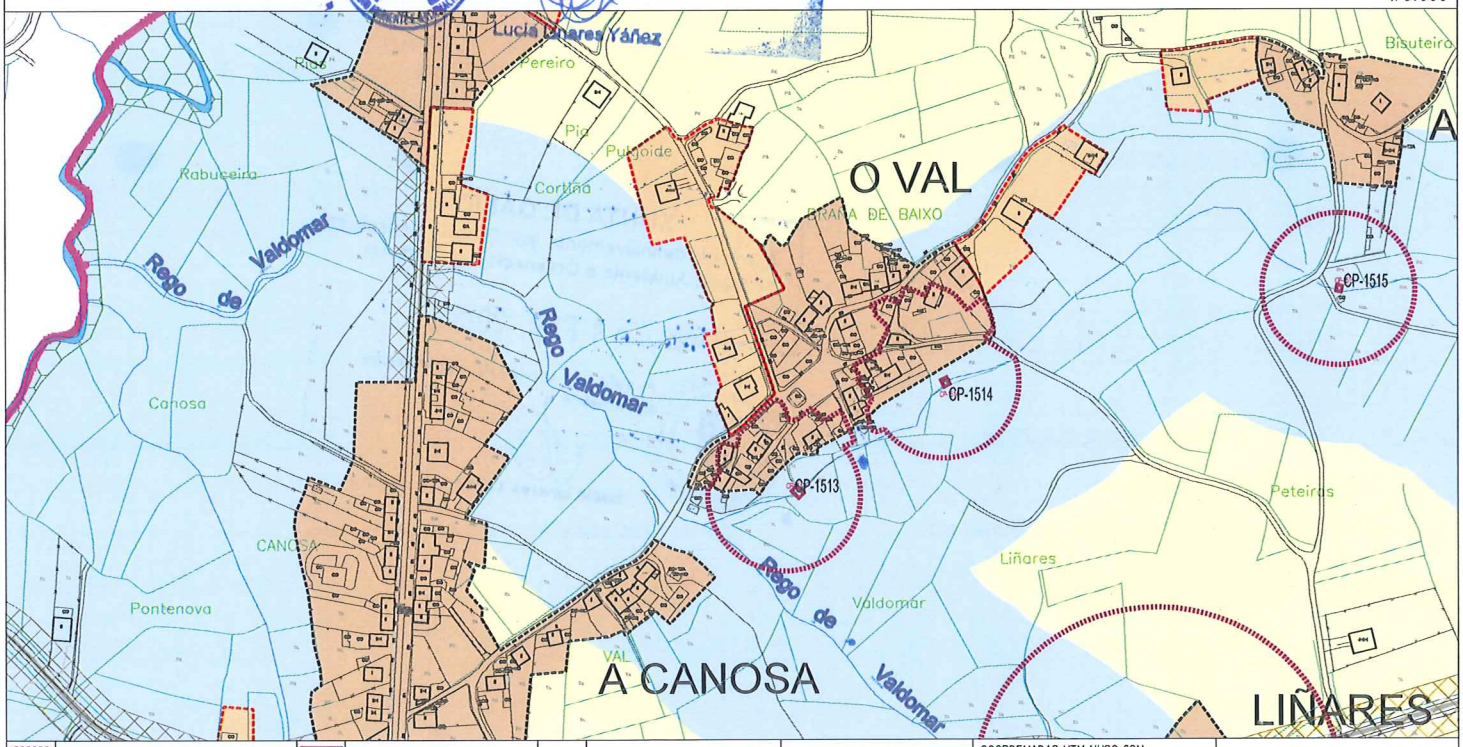

CONTORNO DE PROTECCIÓN	ELEMENTO CATALOGADO				COORDENADAS UTM-HUSO 29N X:	Y:	
SOLO URBANO SU-C	SOLO URBANIZABLE DISPOSICIÓN TRANSITORIA 13ª SUR-T	SOLO NÚCLEO RURAL COMPLEXO NR-HT/C		SOLO RÚSTICO DE PROTECCIÓN FORESTAL SR-PF	SOLO RÚSTICO DE PROTECCIÓN PATRIMONIAL SR-PP	SOLO RÚSTICO DE PROTECCIÓN PAISAXÍSTICA SR-PX	
SOLO URBANO NON CONSOLIDADO SU-NC	SOLO NÚCLEO RURAL HISTÓRICO-TRADICIONAL NR-HT	SOLO RÚSTICO DE PROTECCIÓN ORDINARIA SR-PO		SOLO RÚSTICO DE PROTECCIÓN DE COSTAS SR-PC	SOLO RÚSTICO DE PROTECCIÓN DE INFRAESTRUCTURAS SR-PI	ACTUACIÓN INTEGRAL EN SOLO DE NÚCLEO RURAL	
SOLO URBANIZABLE DELIMITADO SUR-D	SOLO NÚCLEO RURAL COMÚN NR-C	SOLO RÚSTICO DE PROTECCIÓN AGROPECUARIA SR-PA		SOLO RÚSTICO DE PROTECCIÓN DAS AUGAS SR-PR	SOLO RÚSTICO DE PROTECCIÓN DE ESPAZOS NATURAIS SR-PN	PLAN ESPECIAL DE DOTACIÓNS E ESPAZOS LIBRES DO LITORAL (PE)	

CLASE DE ELEMENTO	TIPOLOXÍA	CLAVE DE IDENTIFICACIÓN
ARQUITECTURA	CONSTRUCIÓN POPULAR	**CP-1513**



APROBADO PROVISIONALMENTE
POLO PLENO
En sesión de data,
18 NOV 2015
O SECRETARIO
CONCELLO DE CARBALLO

DENOMINACIÓN:	PARROQUIA:	NÚCLEO:	LUGAR:
MUÍÑO	**RUS (SANTA MARÍA))**	**O VAL**	**O VAL**

ADSCRICIÓN/ ESTILO	COORDENADAS:
	UTM X = 525886 Y = 4778961

DESCRICIÓN

Muíño de pequenas dimensións, con muros de pedra.

CATEGORÍA	TITULARIDADE	NIVEL DE PROTECCIÓN	ESTADO DE CONSERVACIÓN	USO
INCLUIDO NO CATÁLOGO	PRIVADO	ESTRUTURAL	REGULAR	MUÍÑO

CLASE DE SOLO	ORDENANZA DE APLICACIÓN
SOLO RÚSTICO DE PROTECCIÓN DAS AUGAS	

OBSERVACIÓNS

XUNTA DE GALICIA
Aprobado definitivamente por Orde da Conselleira de Medio Ambiente e Ordenación do Territorio
de data - 4 FEB. 2016
A xefa de servizo de Planificación Urbanística III
Lucía Linares Yáñez

ELEMENTOS A PROTEXER

LINTEIS, FORMACIÓN DE CUBERTA

MELLORAS NECESARIAS

Consolidación de muros e cuberta.

OBRAS PROHIBIDAS	PERMITIDAS
As derivadas do seu nivel de protección	As derivadas do seu nivel de protección

PLAN XERAL DE ORDENACIÓN MUNICIPAL
CONCELLO DE CARBALLO

CATÁLOGO DE ELEMENTOS A PROTEXER OU RECUPERAR

DENOMINACIÓN	CLAVE DE IDENTIFICACIÓN	PLANO P.X.O.M.
MUÍÑO	CP-1514	C-08

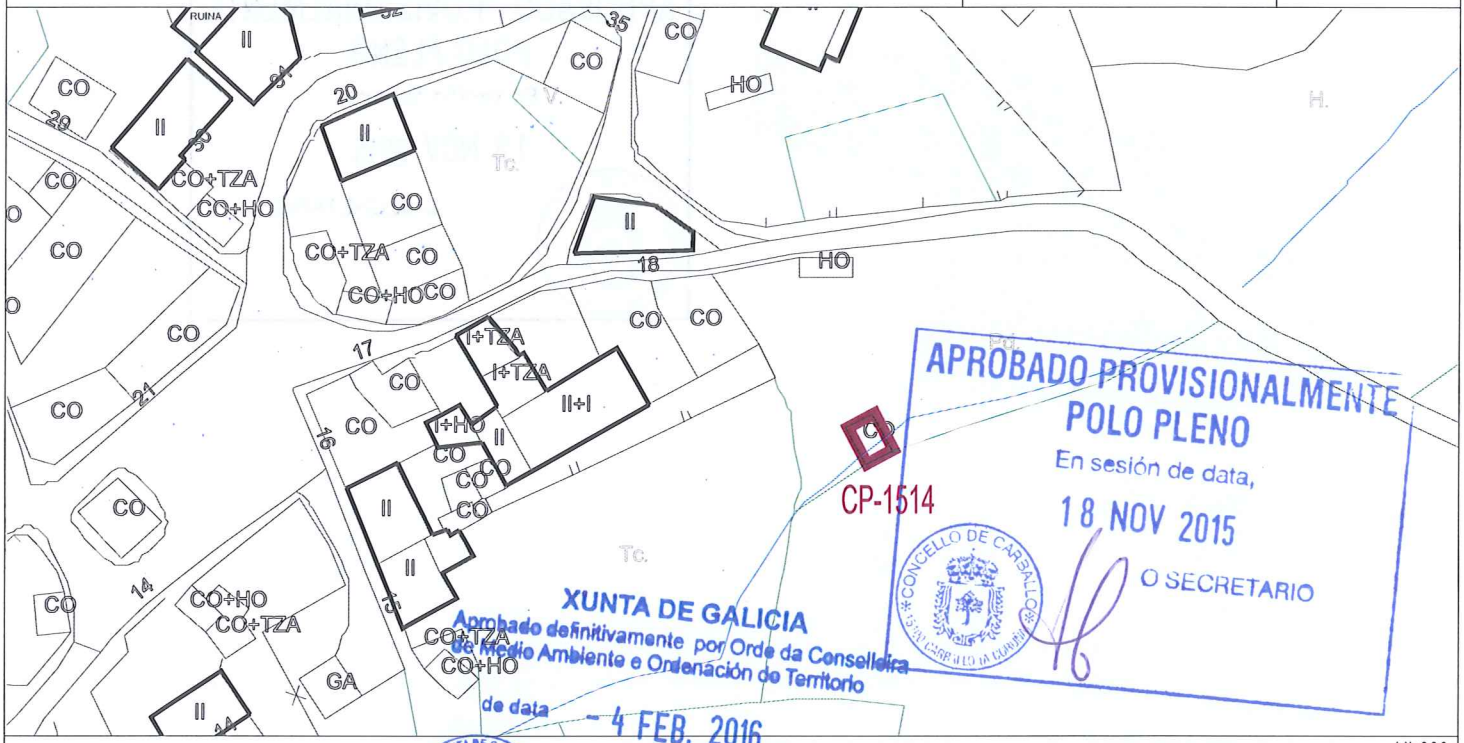

1/1.000

1/5.000

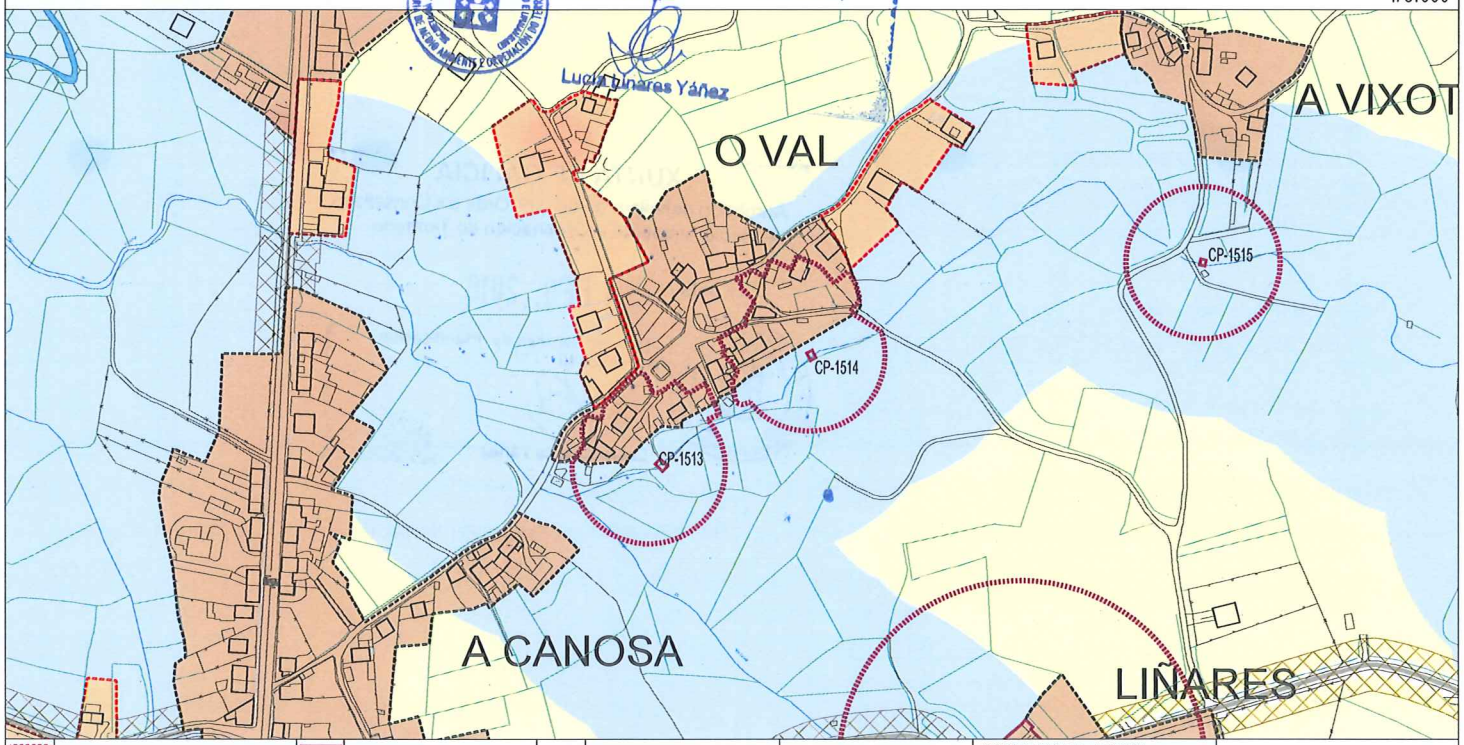

CONTORNO DE PROTECCIÓN	ELEMENTO CATALOGADO				COORDENADAS UTM-HUSO 29N X: X:		Y: Y:
SOLO URBANO SU-C	SOLO URBANIZABLE DISPOSICIÓN TRANSITORIA 13ª SUR-T	SOLO NÚCLEO RURAL COMPLEXO NR-HT/C		SOLO RÚSTICO DE PROTECCIÓN FORESTAL SR-PF	SOLO RÚSTICO DE PROTECCIÓN PATRIMONIAL SR-PP		SOLO RÚSTICO DE PROTECCIÓN PAISAXÍSTICA SR-PX
SOLO URBANO NON CONSOLIDADO SU-NC	SOLO NÚCLEO RURAL HISTÓRICO-TRADICIONAL NR-HT	SOLO RÚSTICO DE PROTECCIÓN ORDINARIA SR-PO		SOLO RÚSTICO DE PROTECCIÓN DE COSTAS SR-PC	SOLO RÚSTICO DE PROTECCIÓN DE INFRAESTRUCTURAS SR-PI		ACTUACIÓN INTEGRAL EN SOLO DE NÚCLEO RURAL
SOLO URBANIZABLE DELIMITADO SUR-D	SOLO NÚCLEO RURAL COMÚN NR-C	SOLO RÚSTICO DE PROTECCIÓN AGROPECUARIA SR-PA		SOLO RÚSTICO DE PROTECCIÓN DAS AUGAS SR-PR	SOLO RÚSTICO DE PROTECCIÓN DE ESPAZOS NATURAIS SR-PN		PLAN ESPECIAL DE DOTACIÓNS E ESPAZOS LIBRES DO LITORAL (PE)

CLASE DE ELEMENTO
ARQUITECTURA

TIPOLOXÍA
CONSTRUCIÓN POPULAR

CLAVE DE IDENTIFICACIÓN
CP-1514



APROBADO PROVISIONALMENTE
POLO PLENO
En sesión de data,
18 NOV 2015
O SECRETARIO

DENOMINACIÓN:	PARROQUIA:	NÚCLEO:	LUGAR:
MUÍÑO	**RUS (SANTA MARÍA))**	**O VAL**	**O VAL**

ADSCRICIÓN/ ESTILO

COORDENADAS:
UTM X = 525992 Y = 4779035

DESCRICIÓN
Muíño de pequenas dimensións, con muros de pedra e cuberta de tella.

CATEGORÍA	TITULARIDADE	NIVEL DE PROTECCIÓN	ESTADO DE CONSERVACIÓN	USO
INCLUIDO NO CATÁLOGO	PRIVADO	ESTRUTURAL	REGULAR	MUÍÑO

CLASE DE SOLO
SOLO RÚSTICO DE PROTECCIÓN DAS AUGAS

ORDENANZA DE APLICACIÓN

XUNTA DE GALICIA
Aprobado definitivamente por Orde da Conselleira de Medio Ambiente e Ordenación do Territorio
de data - 4 FEB. 2016
Xefa Territorial da Área de Planificación Urbanística III
Lucía Linares Yáñez

OBSERVACIÓNS

ELEMENTOS A PROTEXER
ESQUINAIS E RECERCADOS DE CANTERÍAS, FORMACIÓN DE CUBERTA

MELLORAS NECESARIAS
Consolidación de muros e cuberta.

OBRAS PROHIBIDAS	OBRAS PERMITIDAS
As derivadas do seu nivel de protección	As derivadas do seu nivel de protección

PLAN XERAL DE ORDENACIÓN MUNICIPAL
CONCELLO DE CARBALLO

CATÁLOGO DE ELEMENTOS A PROTEXER OU RECUPERAR

DENOMINACIÓN	CLAVE DE IDENTIFICACIÓN	PLANO P.X.O.M.
MUÍÑO	CP-1515	C-08

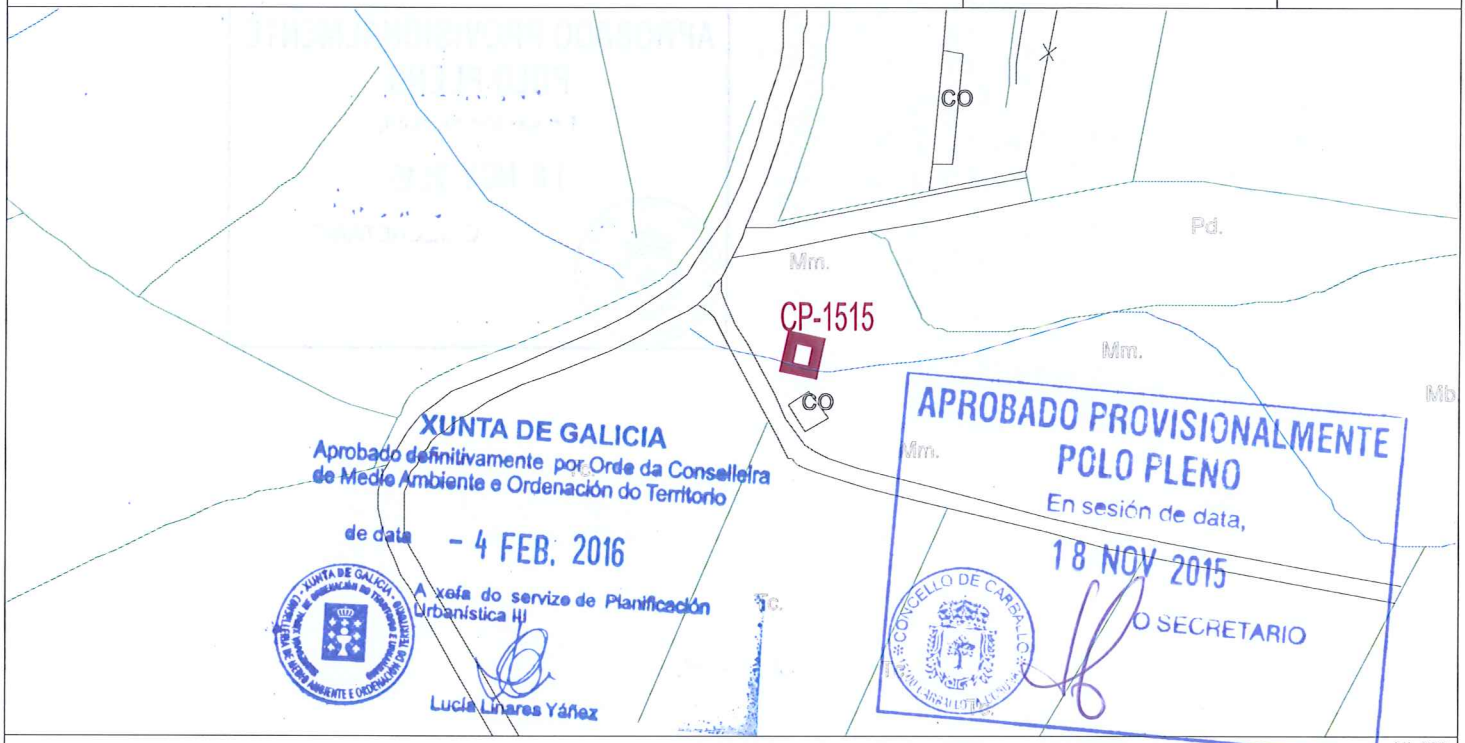

1/1.000

1/5.000

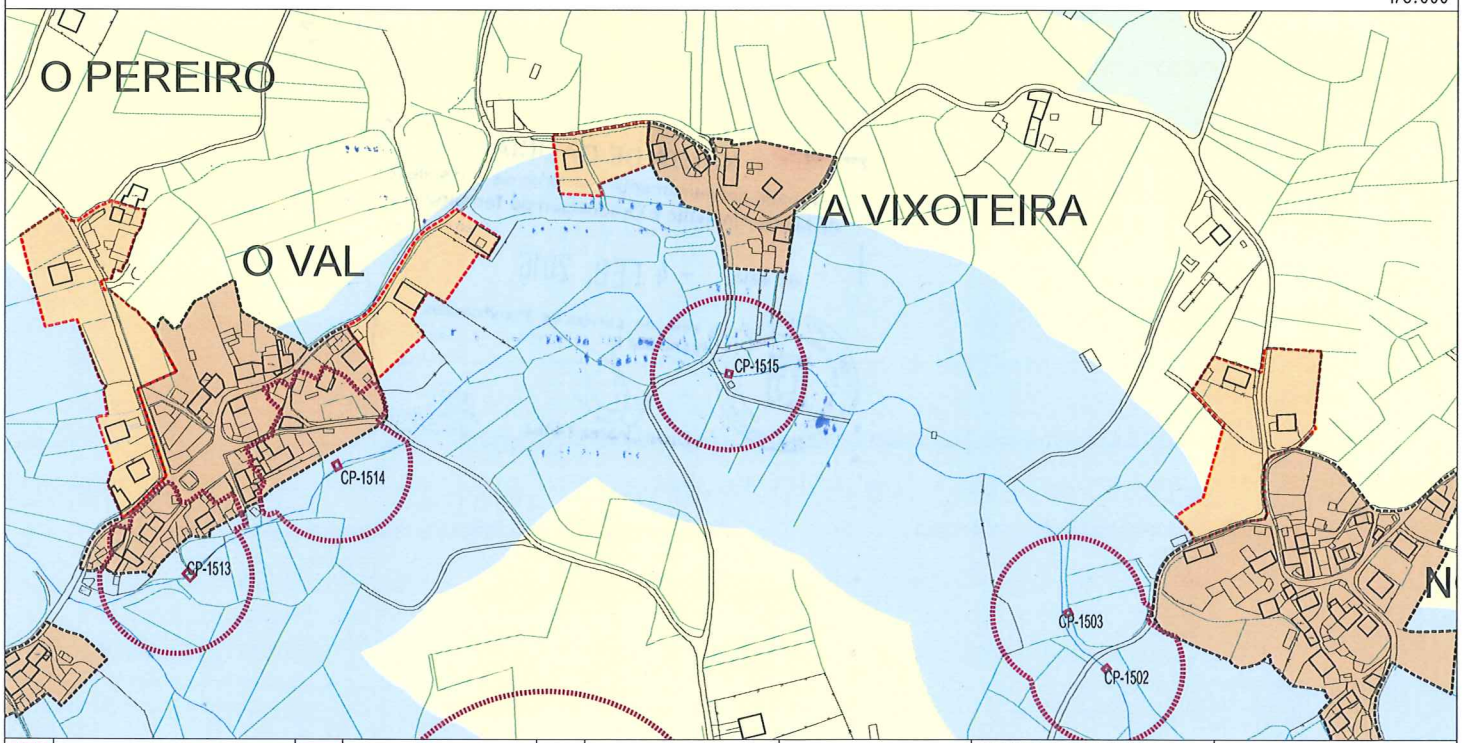

CONTORNO DE PROTECCIÓN	ELEMENTO CATALOGADO			COORDENADAS UTM-HUSO 29N X: X:		Y: Y:
SOLO URBANO SU-C	SOLO URBANIZABLE DISPOSICIÓN TRANSITORIA 13ª SUR-T	SOLO NÚCLEO RURAL COMPLEXO NR-HT/C		SOLO RÚSTICO DE PROTECCIÓN FORESTAL SR-PF	SOLO RÚSTICO DE PROTECCIÓN PATRIMONIAL SR-PP	SOLO RÚSTICO DE PROTECCIÓN PAISAXÍSTICA SR-PX
SOLO URBANO NON CONSOLIDADO SU-NC	SOLO NÚCLEO RURAL HISTÓRICO-TRADICIONAL NR-HT	SOLO RÚSTICO DE PROTECCIÓN ORDINARIA SR-PO		SOLO RÚSTICO DE PROTECCIÓN DE COSTAS SR-PC	SOLO RÚSTICO DE PROTECCIÓN DE INFRAESTRUCTURAS SR-PI	ACTUACIÓN INTEGRAL EN SOLO DE NÚCLEO RURAL
SOLO URBANIZABLE DELIMITADO SUR-D	SOLO NÚCLEO RURAL COMÚN NR-C	SOLO RÚSTICO DE PROTECCIÓN AGROPECUARIA SR-PA		SOLO RÚSTICO DE PROTECCIÓN DAS AUGAS SR-PR	SOLO RÚSTICO DE PROTECCIÓN DE ESPAZOS NATURAIS SR-PN	PLAN ESPECIAL DE DOTACIÓNS E ESPAZOS LIBRES DO LITORAL (PE)

CLASE DE ELEMENTO	TIPOLOXÍA	CLAVE DE IDENTIFICACIÓN
ARQUITECTURA	CONSTRUCIÓN POPULAR	**CP-1515**



APROBADO PROVISIONALMENTE
POLO PLENO
En sesión de data,
18 NOV 2015
O SECRETARIO

CONCELLO DE CARBALLO

DENOMINACIÓN:	PARROQUIA:	NÚCLEO:	LUGAR:
MUÍÑO	**RUS (SANTA MARÍA))**	**A VIXOTEIRA**	**A VIXOTEIRA**

ADSCRICIÓN/ ESTILO	COORDENADAS: UTM X = 526250 Y = 4779096

DESCRICIÓN

Muíño de pequenas dimensións, con muros de pedra e cuberta de tella.

CATEGORÍA	TITULARIDADE	NIVEL DE PROTECCIÓN	ESTADO DE CONSERVACIÓN	NOME
INCLUIDO NO CATÁLOGO	PRIVADO	ESTRUTURAL	REGULAR	MUÍÑO

CLASE DE SOLO	ORDENANZA DE APLICACIÓN
SOLO RÚSTICO DE PROTECCIÓN DAS AUGAS	

XUNTA DE GALICIA
Aprobado definitivamente por Orde da Conselleira de Medio Ambiente e Ordenación do Territorio
de data - 4 FEB. 2016
A xefa do servizo de Planificación Urbanística III

OBSERVACIÓNS

ELEMENTOS A PROTEXER

MELLORAS NECESARIAS

Recuperación do seu entorno e substitución da cuberta por unha máis tradicional.

OBRAS PROHIBIDAS	OBRAS PERMITIDAS
As derivadas do seu nivel de protección	As derivadas do seu nivel de protección

PLAN XERAL DE ORDENACIÓN MUNICIPAL
CONCELLO DE CARBALLO

CATÁLOGO DE ELEMENTOS A PROTEXER OU RECUPERAR

DENOMINACIÓN	CLAVE DE IDENTIFICACIÓN	PLANO P.X.O.M.
HÓRREO	CP-1516	D-09

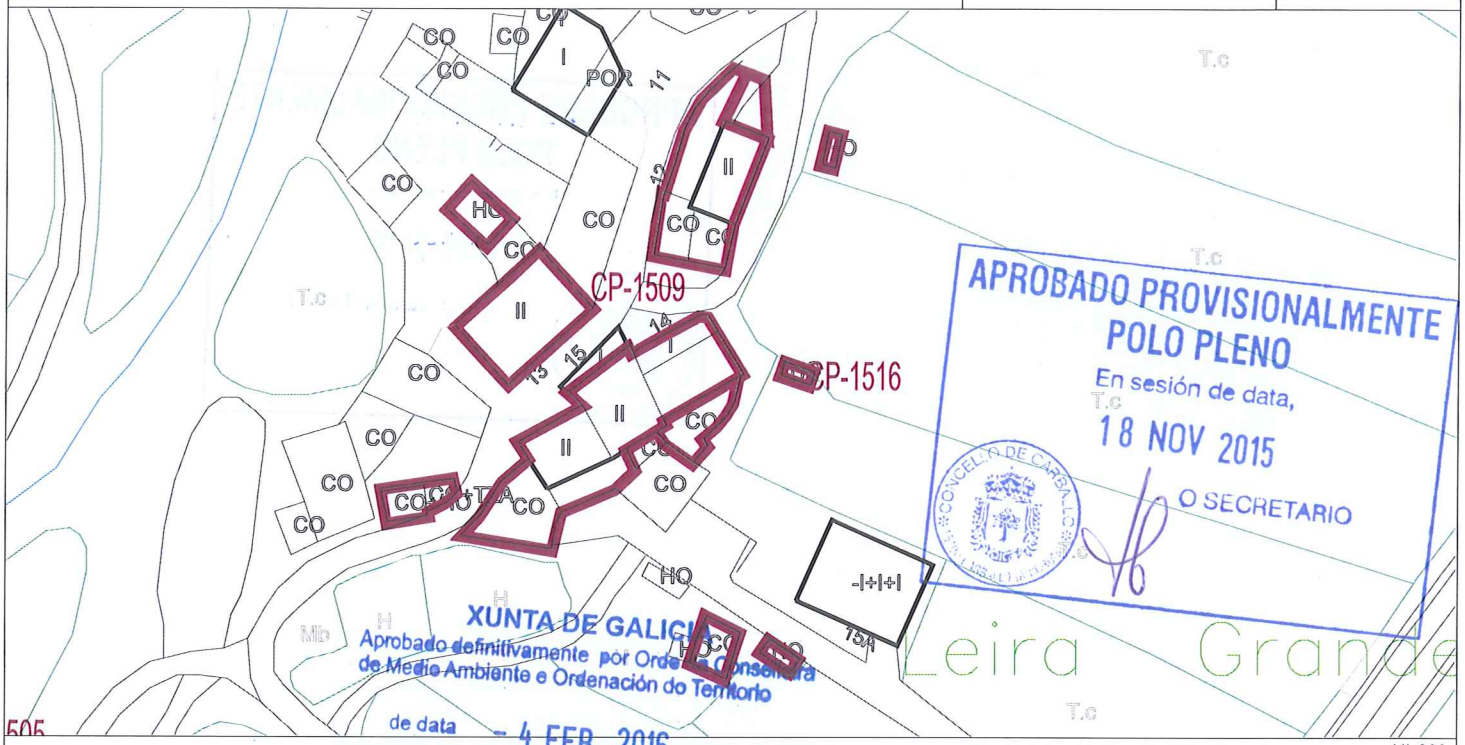

1/1.000

1/5.000

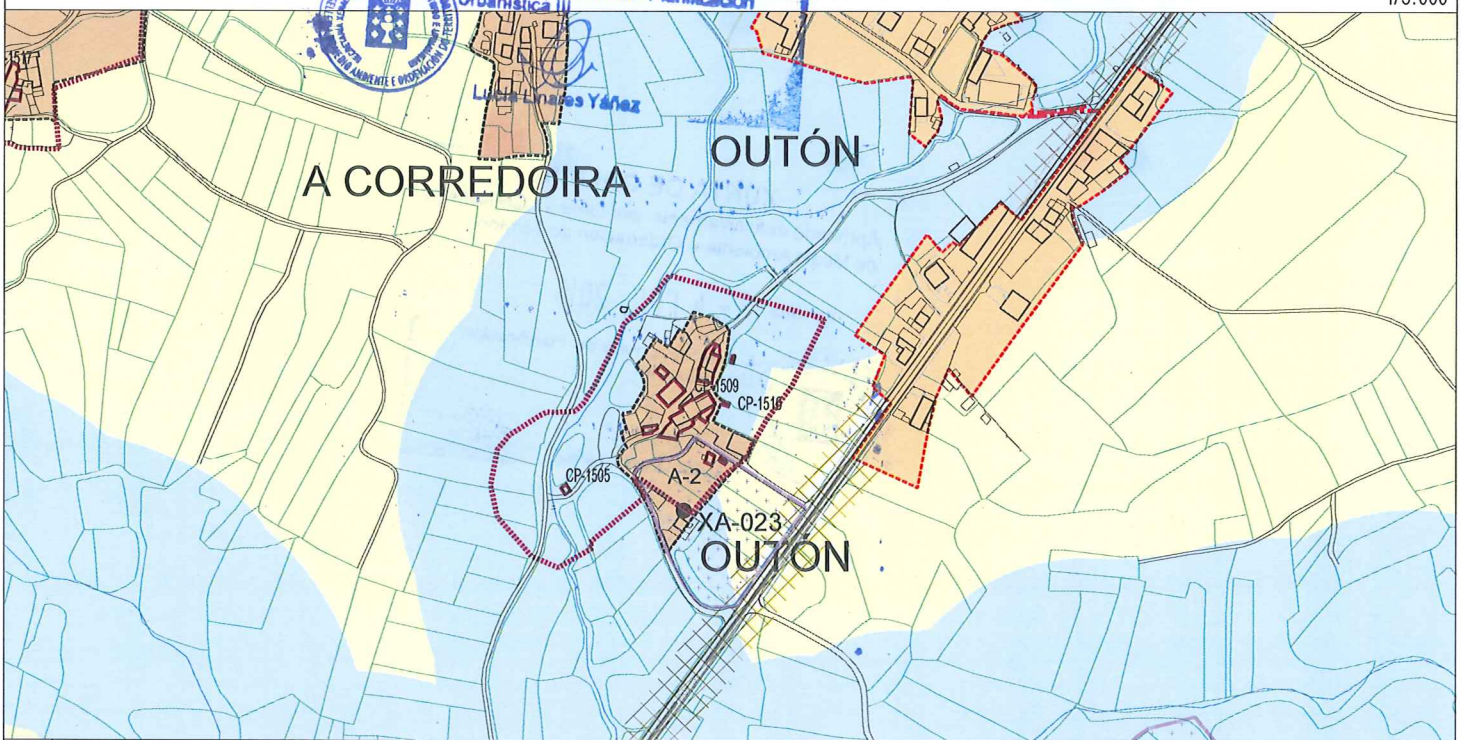

CONTORNO DE PROTECCIÓN	ELEMENTO CATALOGADO				COORDENADAS UTM-HUSO 29N X: X:	Y: Y:
SOLO URBANO SU-C	SOLO URBANIZABLE DISPOSICIÓN TRANSITORIA 13ª SUR-T	SOLO NÚCLEO RURAL COMPLEXO NR-HT/C		SOLO RÚSTICO DE PROTECCIÓN FORESTAL SR-PF	SOLO RÚSTICO DE PROTECCIÓN PATRIMONIAL SR-PP	SOLO RÚSTICO DE PROTECCIÓN PAISAXÍSTICA SR-PX
SOLO URBANO NON CONSOLIDADO SU-NC	SOLO NÚCLEO RURAL HISTÓRICO-TRADICIONAL NR-HT	SOLO RÚSTICO DE PROTECCIÓN ORDINARIA SR-PO		SOLO RÚSTICO DE PROTECCIÓN DE COSTAS SR-PC	SOLO RÚSTICO DE PROTECCIÓN DE INFRAESTRUCTURAS SR-PI	ACTUACIÓN INTEGRAL EN SOLO DE NÚCLEO RURAL
SOLO URBANIZABLE DELIMITADO SUR-D	SOLO NÚCLEO RURAL COMÚN NR-C	SOLO RÚSTICO DE PROTECCIÓN AGROPECUARIA SR-PA		SOLO RÚSTICO DE PROTECCIÓN DAS AUGAS SR-PR	SOLO RÚSTICO DE PROTECCIÓN DE ESPAZOS NATURAIS SR-PN	PLAN ESPECIAL DE DOTACIÓNS E ESPAZOS LIBRES DO LITORAL (PE)

CLASE DE ELEMENTO	TIPOLOXÍA	CLAVE DE IDENTIFICACIÓN
ARQUITECTURA	CONSTRUCIÓN POPULAR	**CP-1516**



APROBADO PROVISIONALMENTE
POLO PLENO
En sesión de data,
18 NOV 2015
O SECRETARIO
CONCELLO DE CARBALLO

DENOMINACIÓN:	PARROQUIA:	NÚCLEO:	LUGAR:
HÓRRREO	**RUS (SANTA MARÍA))**	**OUTÓN**	

ADSCRICIÓN/ ESTILO	COORDENADAS: UTM X = 529087 Y = 4774535

DESCRICIÓN

Hórreo sobre base pechada na súa parte inferior, formando os laterais de ventilación do hórreo con varais de madeira. As paredes frontais están enmarcadas por pilastras acaroadas que sosteñen unha gran cornixa. A decoración redúcese a dous remates: unha cruz latina e outro elemento de forma piramidal.

CATEGORÍA	TITULARIDADE	NIVEL DE PROTECCIÓN	ESTADO DE CONSERVACIÓN	USO
INCLUIDO NO CATÁLOGO	PRIVADO	ESTRUTURAL	MALO	HÓRREO

CLASE DE SOLO	ORDENANZA DE APLICACIÓN
SOLO RÚSTICO DE PROTECCIÓN AGROPECUARIA	

XUNTA DE GALICIA
Aprobado definitivamente por Orde da Conselleira de Medio Ambiente e Ordenación do Territorio
de data - 4 FEB. 2016
A xefa do servizo de Planificación Urbanística III
Lucía Linares Yáñez

OBSERVACIÓNS

ELEMENTOS A PROTEXER

MELLORAS NECESARIAS

OBRAS PROHIBIDAS	OBRAS PERMITIDAS
As derivadas do seu nivel de protección	As derivadas do seu nivel de protección

PLAN XERAL DE ORDENACIÓN MUNICIPAL
CONCELLO DE CARBALLO

CATÁLOGO DE ELEMENTOS A PROTEXER OU RECUPERAR

DENOMINACIÓN	CLAVE DE IDENTIFICACIÓN	PLANO P.X.O.M.
EDIFICACIÓNS DE ARQUITECTURA POPULAR	CP-1517	D-09

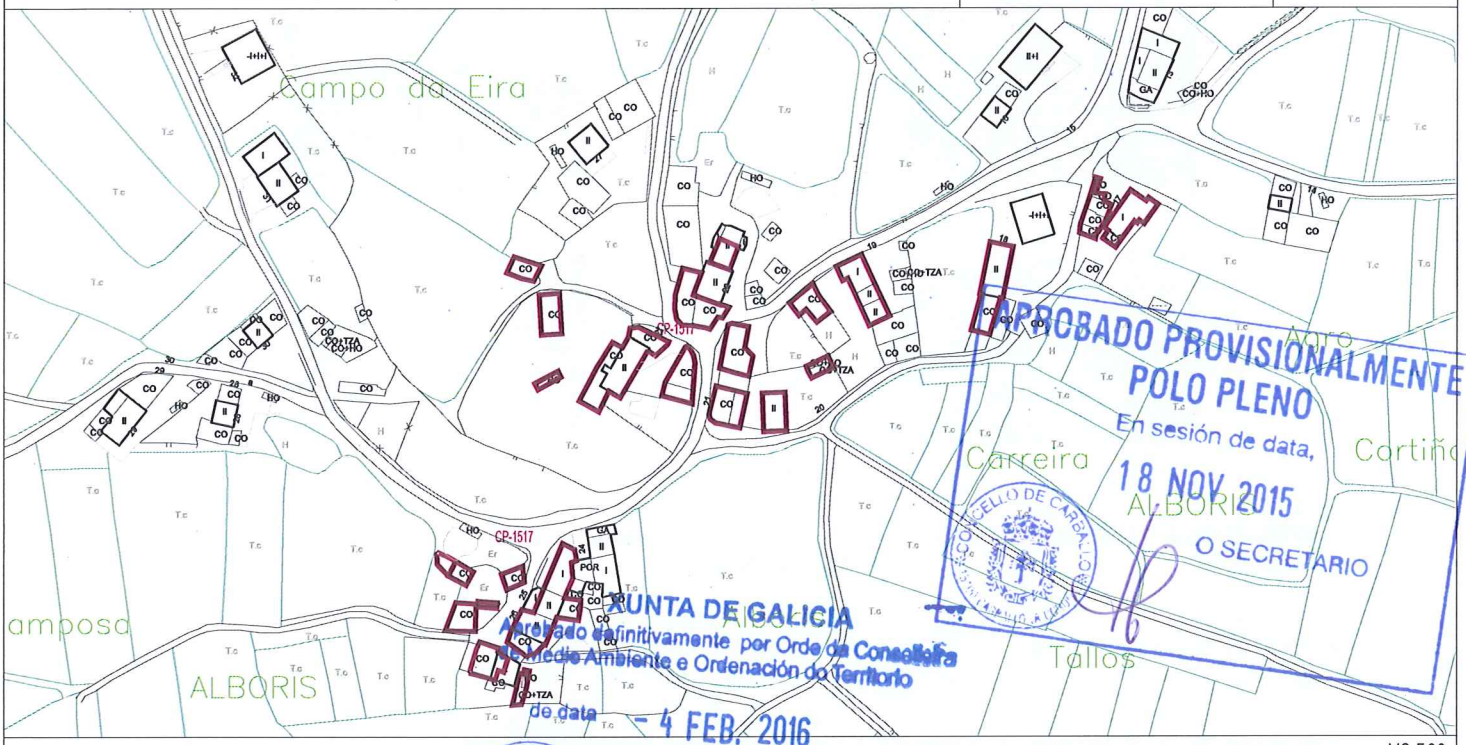

1/2.500

1/5.000

A xefa do servizo de Planificación Urbanística III

Lucía Linares Yáñez

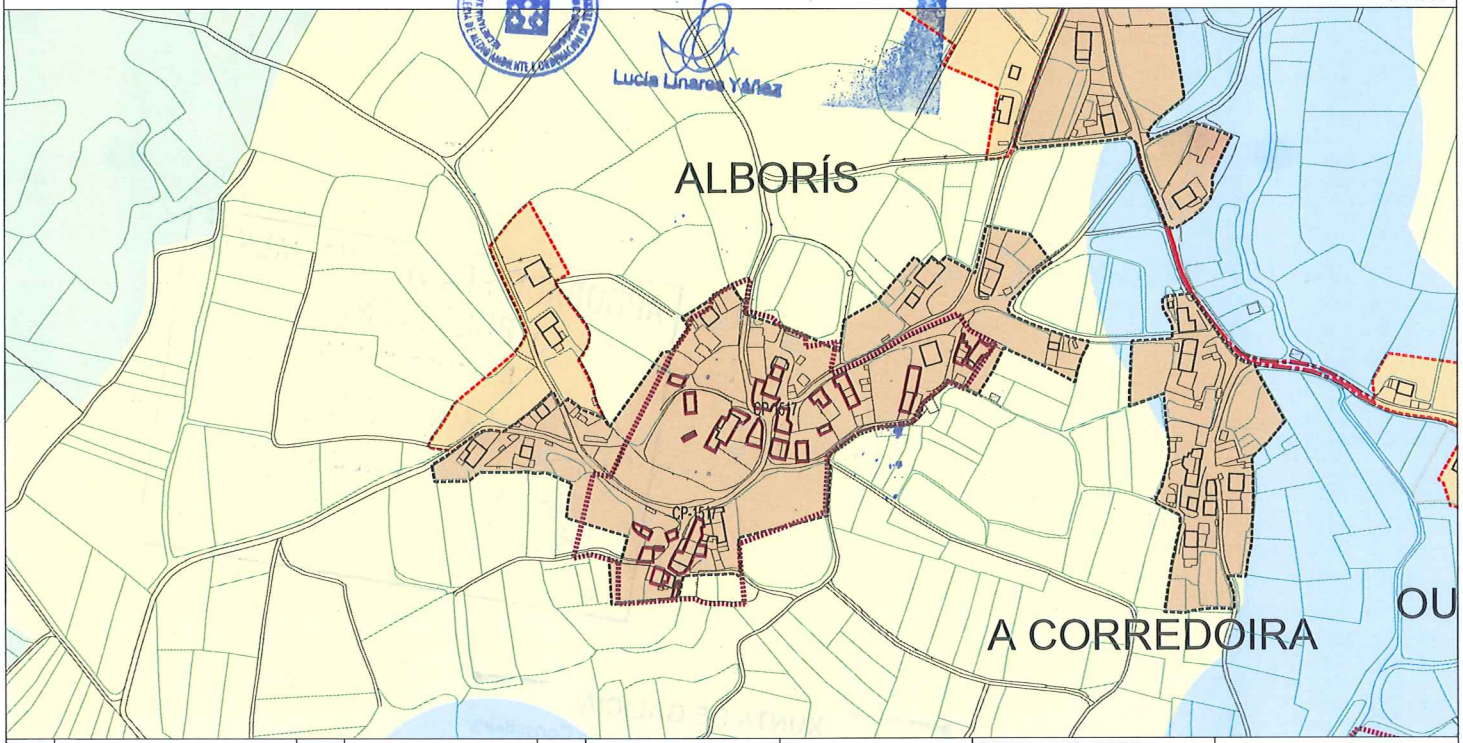

CONTORNO DE PROTECCIÓN	ELEMENTO CATALOGADO			COORDENADAS UTM-HUSO 29N X: X:		Y: Y:	
SOLO URBANO SU-C	SOLO URBANIZABLE DISPOSICIÓN TRANSITORIA 13ª SUR-T	SOLO NÚCLEO RURAL COMPLEXO NR-HT/C	SOLO RÚSTICO DE PROTECCIÓN FORESTAL SR-PF	SOLO RÚSTICO DE PROTECCIÓN PATRIMONIAL SR-PP		SOLO RÚSTICO DE PROTECCIÓN PAISAXÍSTICA SR-PX	
SOLO URBANO NON CONSOLIDADO SU-NC	SOLO NÚCLEO RURAL HISTÓRICO-TRADICIONAL NR-HT	SOLO RÚSTICO DE PROTECCIÓN ORDINARIA SR-PO	SOLO RÚSTICO DE PROTECCIÓN DE COSTAS SR-PC	SOLO RÚSTICO DE PROTECCIÓN DE INFRAESTRUCTURAS SR-PI		ACTUACIÓN INTEGRAL EN SOLO DE NÚCLEO RURAL	
SOLO URBANIZABLE DELIMITADO SUR-D	SOLO NÚCLEO RURAL COMÚN NR-C	SOLO RÚSTICO DE PROTECCIÓN AGROPECUARIA SR-PA	SOLO RÚSTICO DE PROTECCIÓN DAS AUGAS SR-PR	SOLO RÚSTICO DE PROTECCIÓN DE ESPAZOS NATURAIS SR-PN		PLAN ESPECIAL DE DOTACIÓNS E ESPAZOS LIBRES DO LITORAL (PE)	

CLASE DE ELEMENTO	TIPOLOXÍA	CLAVE DE IDENTIFICACIÓN
ARQUITECTURA	CONSTRUCIÓN POPULAR	**CP-1517**









DENOMINACIÓN:	PARROQUIA:	NÚCLEO:	LUGAR:
EDIFICACIÓNS DE ARQUITECTURA POPULAR	**RUS (SANTA MARÍA))**	**ALBORÍS**	

ADSCRICIÓN/ ESTILO	COORDENADAS: UTM
ARQUITECTURA POPULAR	X = 528579 Y = 4774751

DESCRICIÓN

Edificacións con muros de carga de cachotería que constitúen vivendas tradicionais, así como outras construcións adxectivas acaroadas (fornos, alpendres) ou illadas (hórreos) caracterizando un sector do núcleo fronte ás renovacións residenciais recentes.
De interese por manter a referencia tipolóxica respecto á arquitectura tradicional e por constituír un ámbito espacial con continuidade ambiental.

CATEGORÍA	TITULARIDADE	NIVEL DE PROTECCIÓN	ESTADO DE CONSERVACIÓN	USO
INCLUIDO NO CATÁLOGO	PRIVADO	ESTRUTURAL AMBIENTAL	REGULAR	RESIDENCIAL EQUIPAMENTO

CLASE DE SOLO	ORDENANZA DE APLICACIÓN
SOLO DE NÚCLEO RURAL HISTÓRICO -TRADICIONAL	

OBSERVACIÓNS

ELEMENTOS A PROTEXER

LINTEIS, TORNACHOIVAS, FORMACIÓN DE OCOS E CUBERTAS.

MELLORAS NECESARIAS

Consolidación de muros e cubertas.

OBRAS PROHIBIDAS	OBRAS PERMITIDAS
As derivadas do seu nivel de protección	As derivadas do seu nivel de protección

APROBADO PROVISIONALMENTE POLO PLENO
En sesión de data,
18 NOV 2015
O SECRETARIO
CONCELLO DE CARBALLO

XUNTA DE GALICIA
Aprobado definitivamente por Orde da Conselleira de Medio Ambiente e Ordenación do Territorio
de data - 4 FEB. 2016
A xefa de servizo de Planificación Urbanística III
Lucía Linares Yáñez

PLAN XERAL DE ORDENACIÓN MUNICIPAL
CONCELLO DE CARBALLO

CATÁLOGO DE ELEMENTOS A PROTEXER OU RECUPERAR

DENOMINACIÓN	CLAVE DE IDENTIFICACIÓN	PLANO P.X.O.M.
HÓRREO	CP-1518	C-08

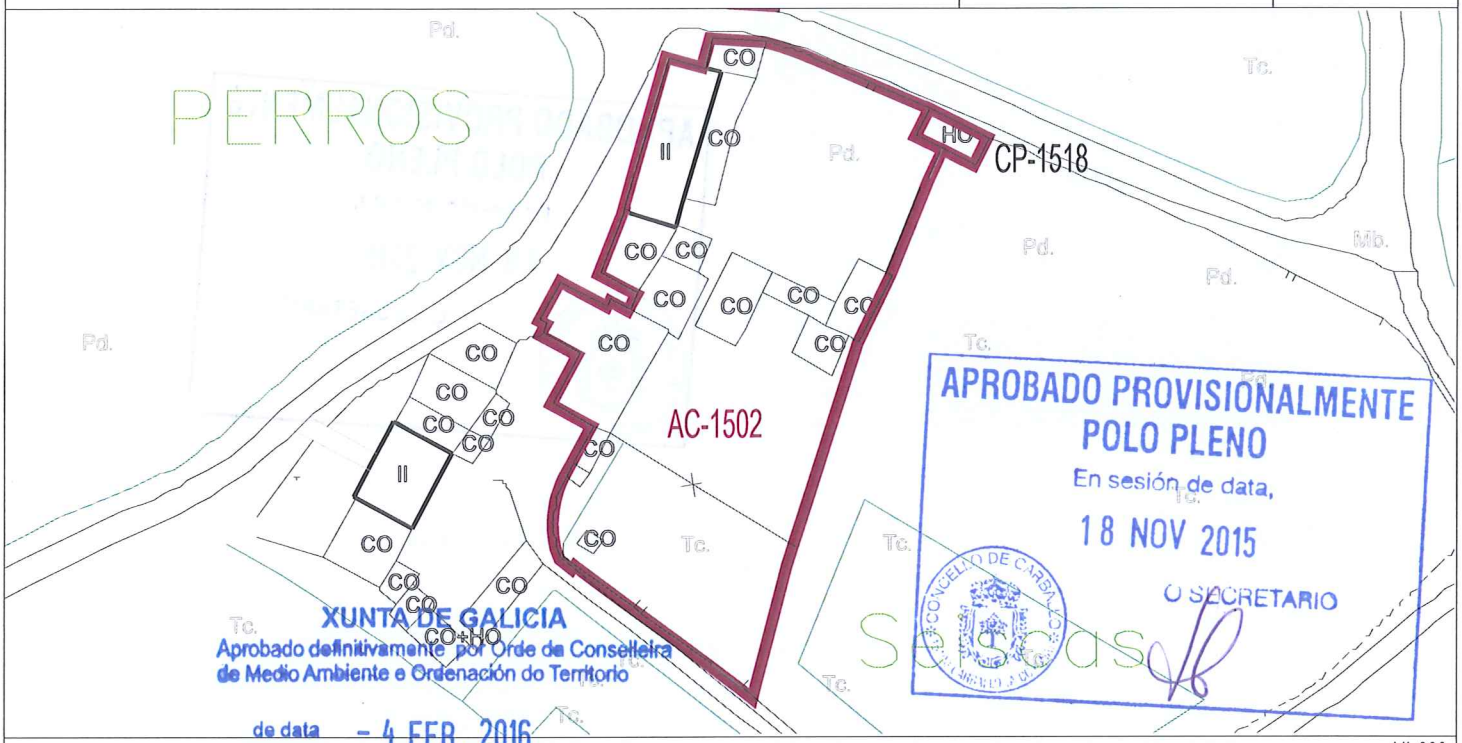

1/1.000

1/5.000

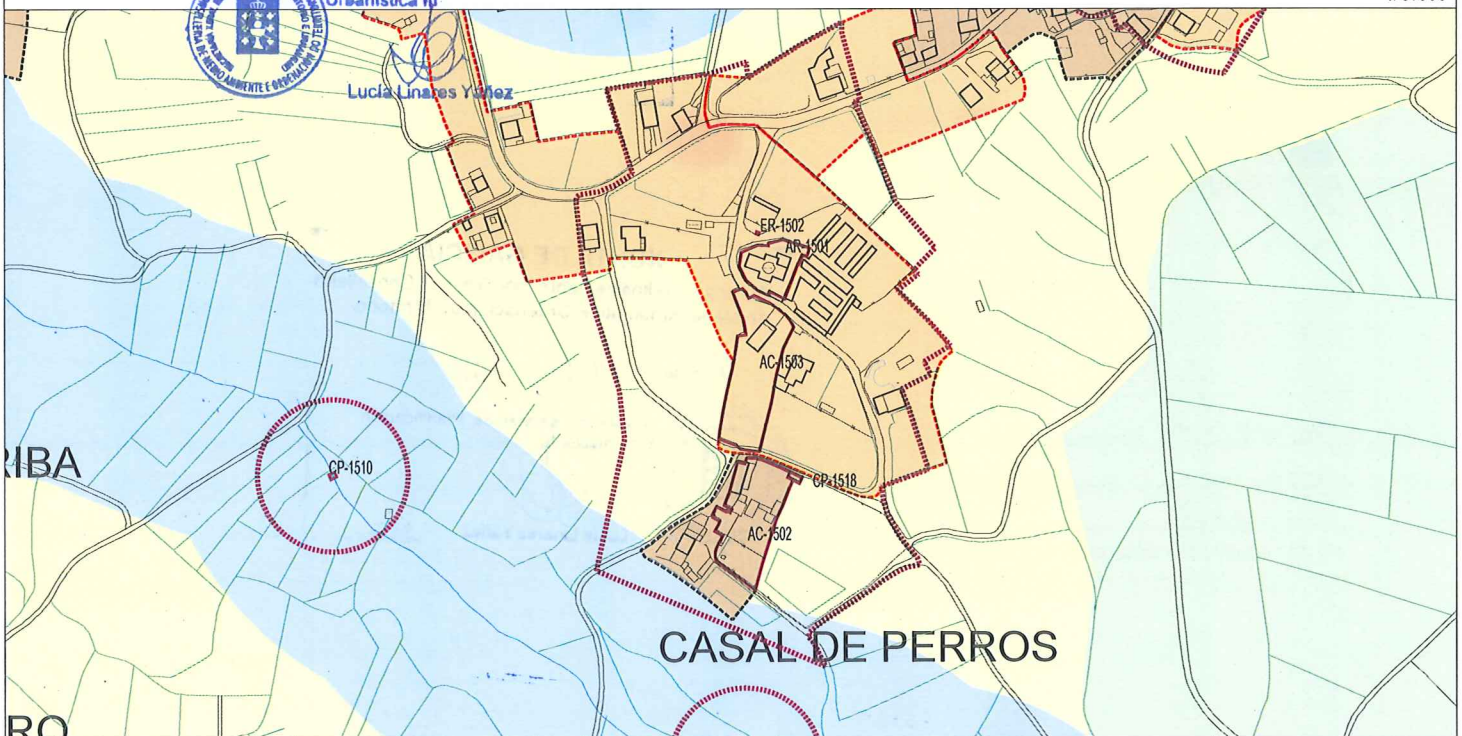

CONTORNO DE PROTECCIÓN	ELEMENTO CATALOGADO			COORDENADAS UTM-HUSO 29N X: X:		Y: Y:	
SOLO URBANO SU-C	SOLO URBANIZABLE DISPOSICIÓN TRANSITORIA 13ª SUR-T	SOLO NÚCLEO RURAL COMPLEXO NR-HT/C	SOLO RÚSTICO DE PROTECCIÓN FORESTAL SR-PF	SOLO RÚSTICO DE PROTECCIÓN PATRIMONIAL SR-PP		SOLO RÚSTICO DE PROTECCIÓN PAISAXÍSTICA SR-PX	
SOLO URBANO NON CONSOLIDADO SU-NC	SOLO NÚCLEO RURAL HISTÓRICO-TRADICIONAL NR-HT	SOLO RÚSTICO DE PROTECCIÓN ORDINARIA SR-PO	SOLO RÚSTICO DE PROTECCIÓN DE COSTAS SR-PC	SOLO RÚSTICO DE PROTECCIÓN DE INFRAESTRUCTURAS SR-PI		ACTUACIÓN INTEGRAL EN SOLO DE NÚCLEO RURAL	
SOLO URBANIZABLE DELIMITADO SUR-D	SOLO NÚCLEO RURAL COMÚN NR-C	SOLO RÚSTICO DE PROTECCIÓN AGROPECUARIA SR-PA	SOLO RÚSTICO DE PROTECCIÓN DAS AUGAS SR-PR	SOLO RÚSTICO DE PROTECCIÓN DE ESPAZOS NATURAIS SR-PN		PLAN ESPECIAL DE DOTACIÓNS E ESPAZOS LIBRES DO LITORAL (PE)	

CLASE DE ELEMENTO	TIPOLOXÍA	CLAVE DE IDENTIFICACIÓN
ARQUITECTURA	CONSTRUCIÓN POPULAR	**CP-1518**



APROBADO PROVISIONALMENTE POLO PLENO
En sesión de data,
18 NOV 2015
O SECRETARIO
CONCELLO DE CARBALLO

DENOMINACIÓN:	PARROQUIA:	NÚCLEO:	LUGAR:
HÓRREO	**RUS (SANTA MARÍA))**	**CASAL DE PERROS**	

ADSCRICIÓN/ ESTILO

COORDENADAS:
UTM X = 526745 Y = 4778406

DESCRICIÓN

Hórreo pertencente á finca dunha casa grande, elevase sobre muro perimetral da propia finca e pes transversais, en manpostería.. Resolto con panos de ventilación horizontais do mesmo material.

CATEGORÍA	TITULARIDADE	NIVEL DE PROTECCIÓN	ESTADO DE CONSERVACIÓN	USO
INCLUIDO NO CATÁLOGO	PRIVADO	INTEGRAL	BO	HÓRREO

CLASE DE SOLO	ORDENANZA DE APLICACIÓN
SOLO DE NÚCLEO RURAL HISTÓRICO-TRADICIONAL	

OBSERVACIÓNS

XUNTA DE GALICIA
Aprobado definitivamente por Orde da Conselleira de Medio Ambiente e Ordenación do Territorio
de data - 4 FEB. 2016
A xefa do servizo de Planificación Urbanística IU
Lucía Linares Yáñez

ELEMENTOS A PROTEXER

MELLORAS NECESARIAS

OBRAS PROHIBIDAS	OBRAS PERMITIDAS
As derivadas do seu nivel de protección	As derivadas do seu nivel de protección

PLAN XERAL DE ORDENACIÓN MUNICIPAL
CONCELLO DE CARBALLO

CATÁLOGO DE ELEMENTOS A PROTEXER OU RECUPERAR

DENOMINACIÓN	CLAVE DE IDENTIFICACIÓN	PLANO P.X.O.M.
HÓRREO DO PAZO DE LOURIDE EN LIÑARES	CP-1520	C-08

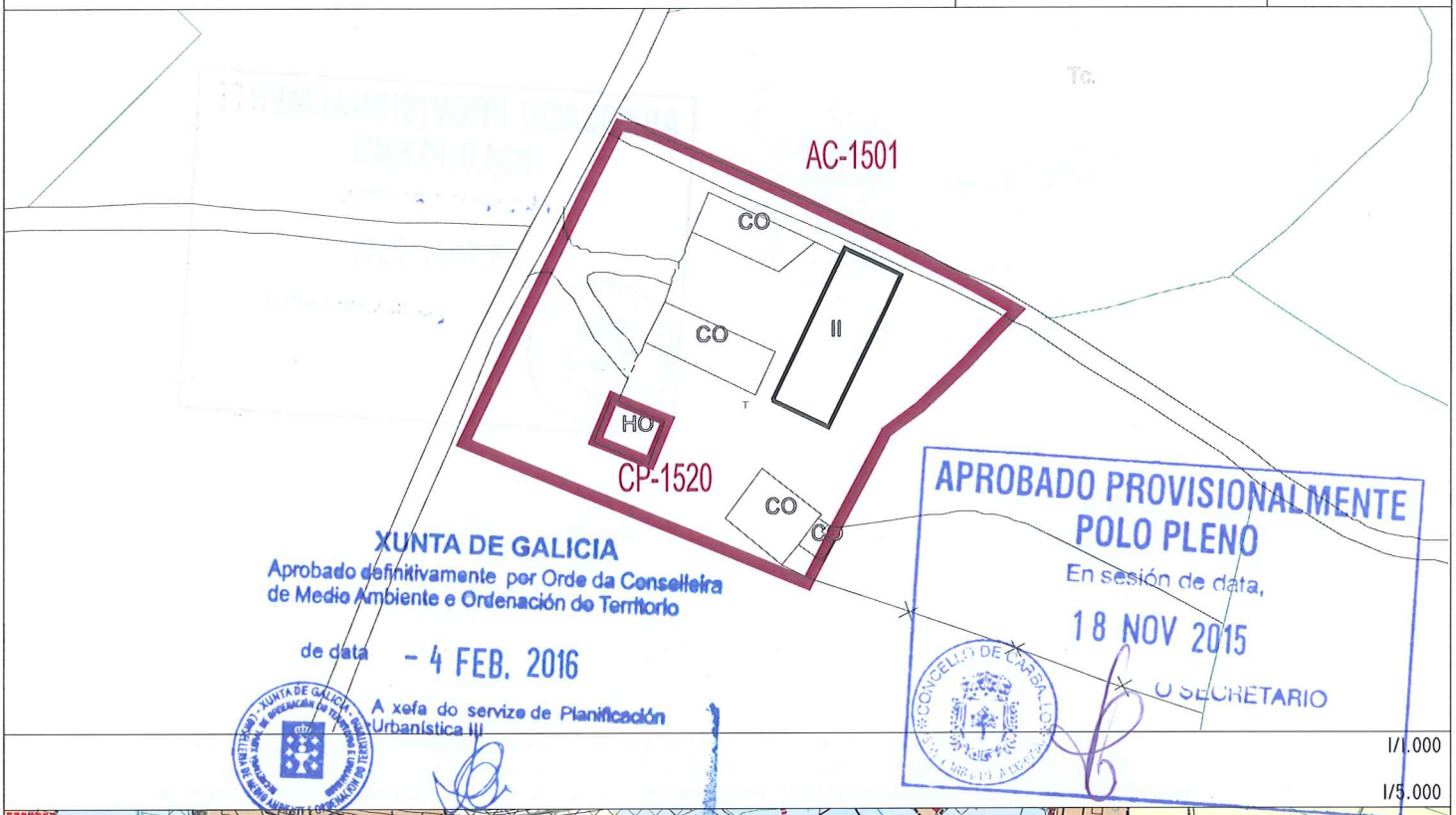

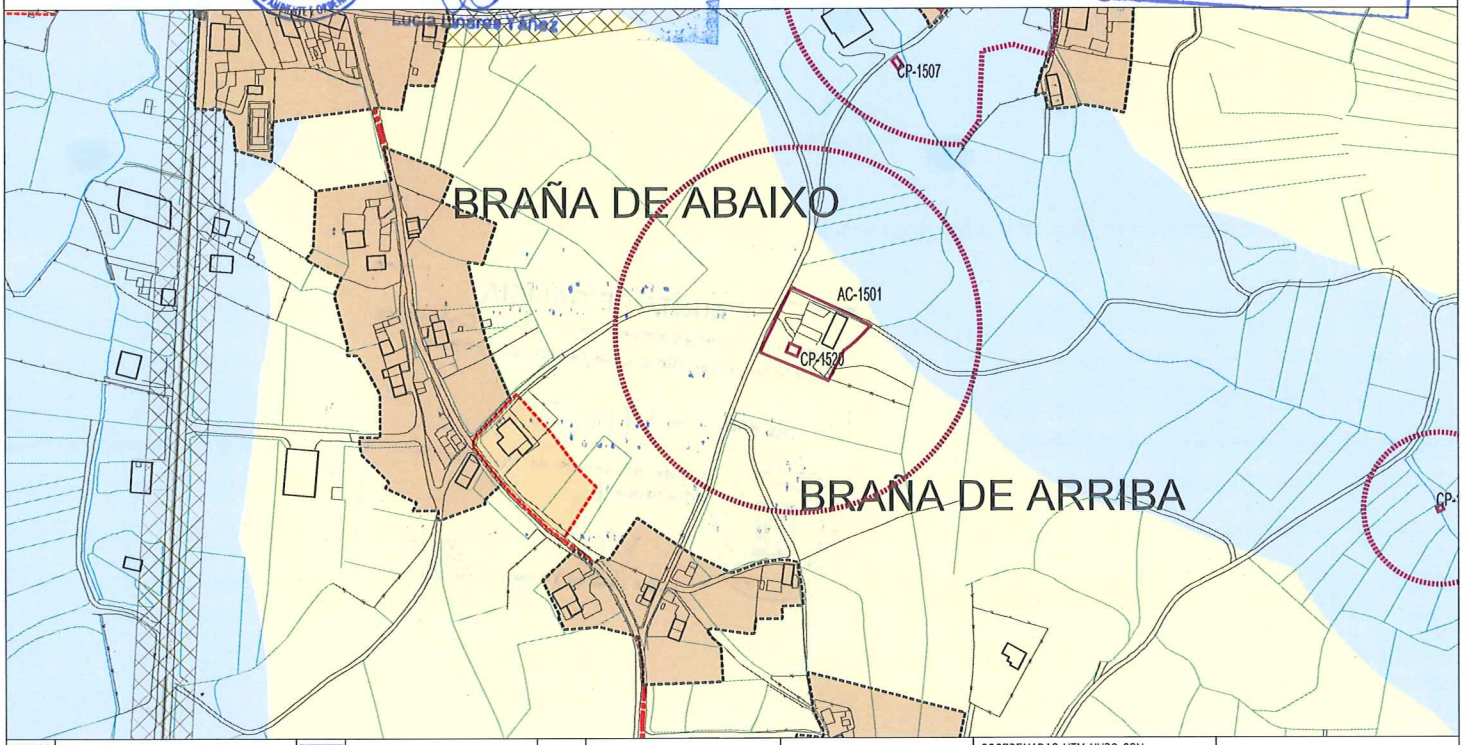

CONTORNO DE PROTECCIÓN	ELEMENTO CATALOGADO			COORDENADAS UTM-HUSO 29N X: X:	Y: Y:	
SOLO URBANO SU-C	SOLO URBANIZABLE DISPOSICIÓN TRANSITORIA 13ª SUR-T	SOLO NÚCLEO RURAL COMPLEXO NR-HT/C	SOLO RÚSTICO DE PROTECCIÓN FORESTAL SR-PF	SOLO RÚSTICO DE PROTECCIÓN PATRIMONIAL SR-PP	SOLO RÚSTICO DE PROTECCIÓN PAISAXÍSTICA SR-PX	
SOLO URBANO NON CONSOLIDADO SU-NC	SOLO NÚCLEO RURAL HISTÓRICO-TRADICIONAL NR-HT	SOLO RÚSTICO DE PROTECCIÓN ORDINARIA SR-PO	SOLO RÚSTICO DE PROTECCIÓN DE COSTAS SR-PC	SOLO RÚSTICO DE PROTECCIÓN DE INFRAESTRUCTURAS SR-PI	ACTUACIÓN INTEGRAL EN SOLO DE NÚCLEO RURAL	
SOLO URBANIZABLE DELIMITADO SUR-D	SOLO NÚCLEO RURAL COMÚN NR-C	SOLO RÚSTICO DE PROTECCIÓN AGROPECUARIA SR-PA	SOLO RÚSTICO DE PROTECCIÓN DAS AUGAS SR-PR	SOLO RÚSTICO DE PROTECCIÓN DE ESPAZOS NATURAIS SR-PN	PLAN ESPECIAL DE DOTACIÓNS E ESPAZOS LIBRES DO LITORAL (PE)	

CLASE DE ELEMENTO	TIPOLOXÍA	CLAVE DE IDENTIFICACIÓN
ARQUITECTURA	CONSTRUCIÓN POPULAR	**CP-1520**



APROBADO PROVISIONALMENTE
POLO PLENO
En sesión de data,
18 NOV 2015
O SECRETARIO
CONCELLO DE CARBALLO

DENOMINACIÓN:	PARROQUIA:	NÚCLEO:	LUGAR:
HÓRREO DO PAZO DE LOURIDE EN LIÑARES	**RUS (SANTA MARÍA)**	**BRAÑA DE ARRIBA**	

ADSCRICIÓN/ ESTILO

COORDENADAS:
UTM X = 526018 Y = 4778513

DESCRICIÓN

Hórreo construído sobre celeiro inferior de muros de cachotería, con planta rectangular de anchura moito maior do que en estas construcións é común, formado os pinches mediante pezas de cantería con rañuras horizontais labradas para a ventilación da cámara interna. Nos laterais, a aireación resolvese mediante panos de madeira. Está coroado por pináculos e cruz.

CATEGORÍA	TITULARIDADE	NIVEL DE PROTECCIÓN	ESTADO DE CONSERVACIÓN	USO
INVENTARIADO	PRIVADA	INTEGRAL	BO	HÓRREO

CLASE DE SOLO	ORDENANZA DE APLICACIÓN
SOLO RÚSTICO DE PROTECCIÓN AGROPECUARIA	

OBSERVACIÓNS

XUNTA DE GALICIA
Aprobado definitivamente por Orde da Conselleira de Medio Ambiente e Ordenación do Territorio
de data - 4 FEB. 2016
A xefa do servizo de Planificación Urbanística III
Lucía Uriarte Yáñez

ELEMENTOS A PROTEXER

MELLORAS NECESARIAS

OBRAS PROHIBIDAS	OBRAS PERMITIDAS
As derivadas do seu nivel de protección	As derivadas do seu nivel de protección

PLAN XERAL DE ORDENACIÓN MUNICIPAL
CONCELLO DE CARBALLO

CATÁLOGO DE ELEMENTOS A PROTEXER OU RECUPERAR

DENOMINACIÓN	CLAVE DE IDENTIFICACIÓN	PLANO P.X.O.M.
MUÍÑO DE CASAL DE PERROS	CP-1521	C-08



1/1.000

1/5.000

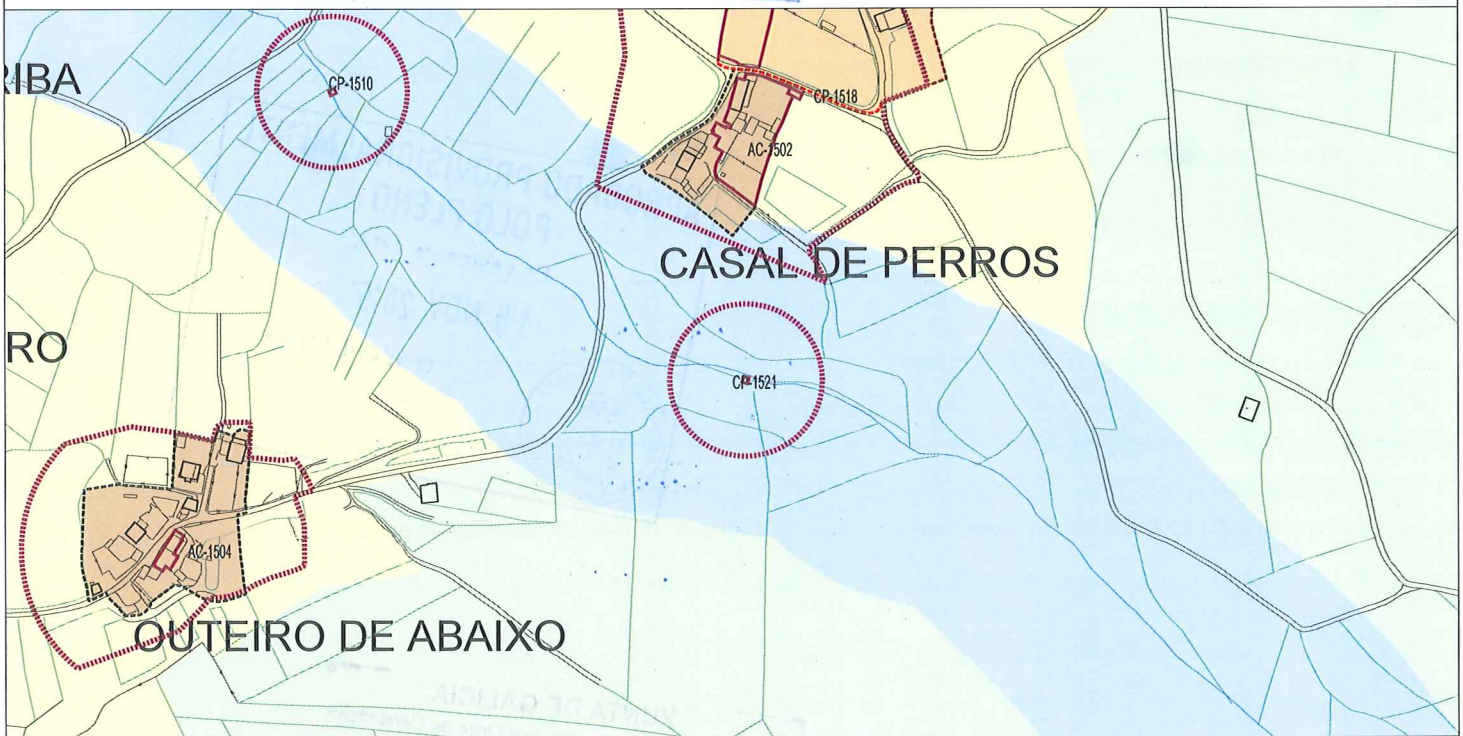

CONTORNO DE PROTECCIÓN	ELEMENTO CATALOGADO				COORDENADAS UTM-HUSO 29N X: X:		Y: Y:
SOLO URBANO SU-C	SOLO URBANIZABLE DISPOSICIÓN TRANSITORIA 13ª SUR-T	SOLO NÚCLEO RURAL COMPLEXO NR-HT/C		SOLO RÚSTICO DE PROTECCIÓN FORESTAL SR-PF	SOLO RÚSTICO DE PROTECCIÓN PATRIMONIAL SR-PP		SOLO RÚSTICO DE PROTECCIÓN PAISAXÍSTICA SR-PX
SOLO URBANO NON CONSOLIDADO SU-NC	SOLO NÚCLEO RURAL HISTÓRICO-TRADICIONAL NR-HT	SOLO RÚSTICO DE PROTECCIÓN ORDINARIA SR-PO		SOLO RÚSTICO DE PROTECCIÓN DE COSTAS SR-PC	SOLO RÚSTICO DE PROTECCIÓN DE INFRAESTRUCTURAS SR-PI		ACTUACIÓN INTEGRAL EN SOLO DE NÚCLEO RURAL
SOLO URBANIZABLE DELIMITADO SUR-D	SOLO NÚCLEO RURAL COMÚN NR-C	SOLO RÚSTICO DE PROTECCIÓN AGROPECUARIA SR-PA		SOLO RÚSTICO DE PROTECCIÓN DAS AUGAS SR-PR	SOLO RÚSTICO DE PROTECCIÓN DE ESPAZOS NATURAIS SR-PN		PLAN ESPECIAL DE DOTACIÓNS E ESPAZOS LIBRES DO LITORAL (PE)

CLASE DE ELEMENTO	TIPOLOXÍA	CLAVE DE IDENTIFICACIÓN
ARQUITECTURA	CONSTRUCIÓN POPULAR	**CP-1521**





DENOMINACIÓN:	PARROQUIA:	NÚCLEO:	LUGAR:
MUÍÑO DE CASAL DE PERROS	**RUS (SANTA MARÍA)**	**CASAL DE PERROS**	

ADSCRICIÓN/ ESTILO

COORDENADAS:
UTM X = 526706 Y = 4778217

DESCRICIÓN

Muíño de pequenas dimensións, feito en muros de cachotería. Atópase en estado de ruinoso e cuberto de maleza.

CATEGORÍA	TITULARIDADE	NIVEL DE PROTECCIÓN	ESTADO DE CONSERVACIÓN	USO
INVENTARIADO	PRIVADA	AMBIENTAL	RUINOSO	SEN USO

CLASE DE SOLO

SOLO RÚSTICO DE PROTECCIÓN DAS AUGAS

ORDENANZA DE APLICACIÓN

OBSERVACIÓNS

ELEMENTOS A PROTEXER

MELLORAS NECESARIAS

OBRAS PROHIBIDAS	OBRAS PERMITIDAS
As derivadas do seu nivel de protección	As derivadas do seu nivel de protección

APROBADO PROVISIONALMENTE POLO PLENO
En sesión de data,
18 NOV 2015
O SECRETARIO
CONCELLO DE CARBALLO

XUNTA DE GALICIA
Aprobado definitivamente por Orde da Conselleira de Medio Ambiente e Ordenación do Territorio
de data - 4 FEB. 2016
A xefa do servizo de Planificación Urbanística III
Lucía Liñares Yáñez

PLAN XERAL DE ORDENACIÓN MUNICIPAL
CONCELLO DE CARBALLO

CATÁLOGO DE ELEMENTOS A PROTEXER OU RECUPERAR

DENOMINACIÓN	CLAVE DE IDENTIFICACIÓN	PLANO P.X.O.M.
MUÍÑO EN LIÑARES	CP-1522	C-08

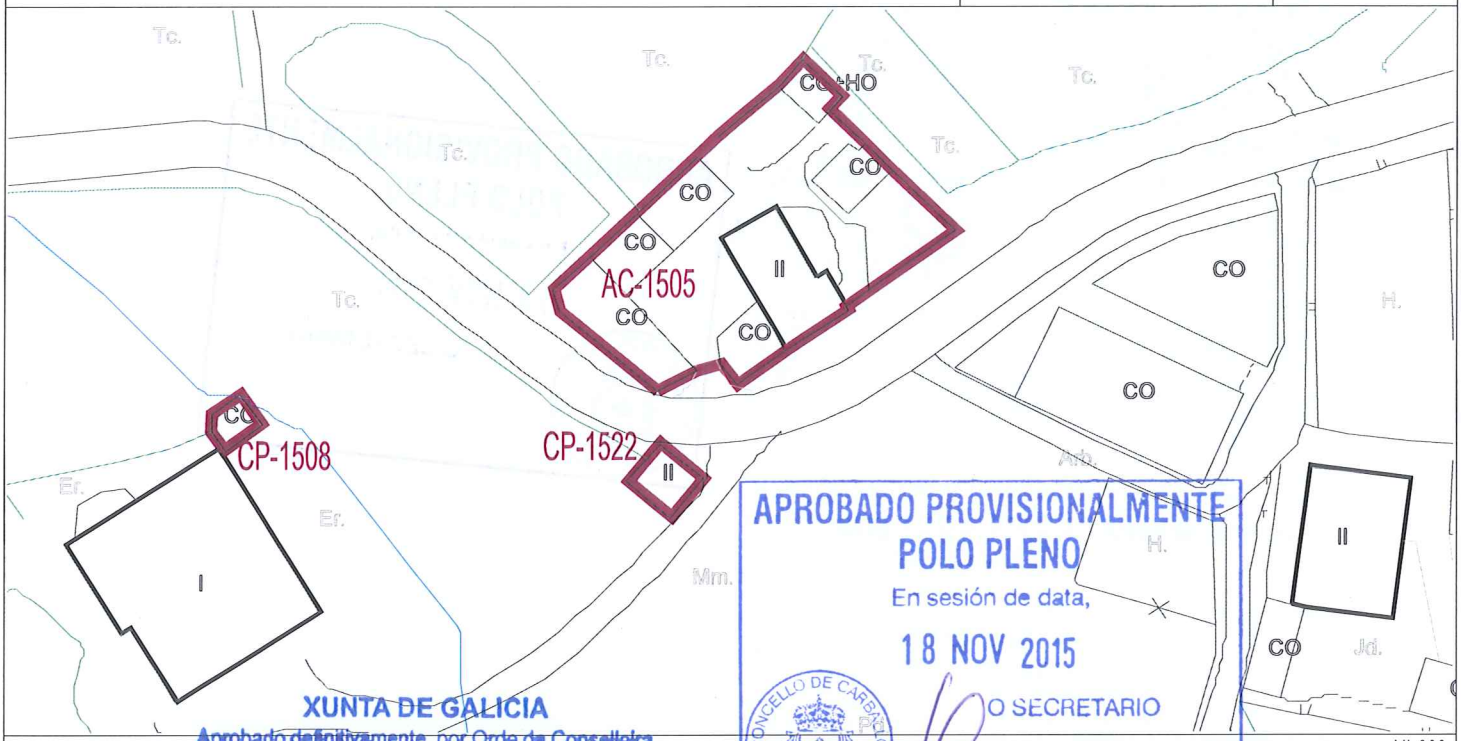

APROBADO PROVISIONALMENTE
POLO PLENO
En sesión de data,
18 NOV 2015
O SECRETARIO

XUNTA DE GALICIA
Aprobado definitivamente por Orde da Conselleira de Medio Ambiente e Ordenación do Territorio

1/1.000

1/5.000

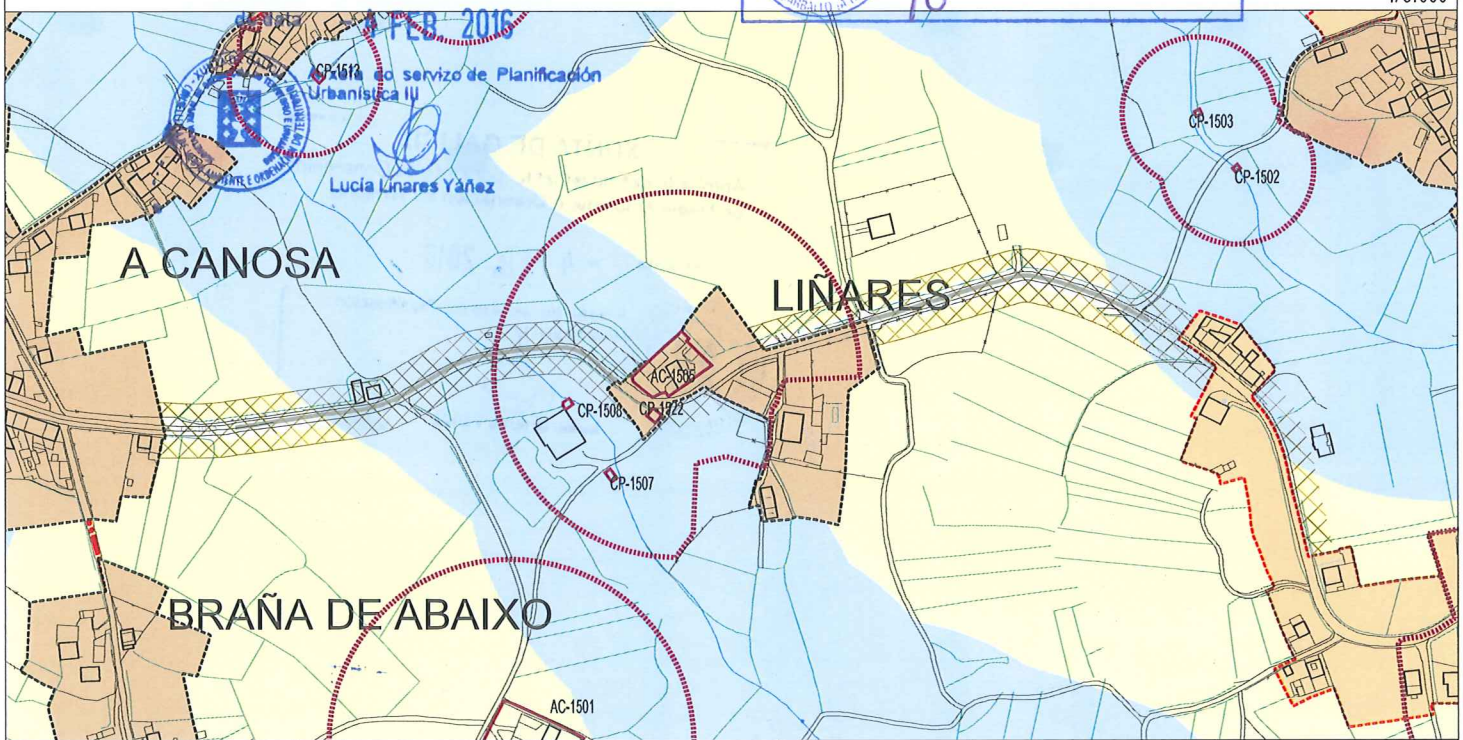

FEB. 2016
Axuda do servizo de Planificación Urbanística III
Lucía Linares Yáñez

CONTORNO DE PROTECCIÓN	ELEMENTO CATALOGADO				COORDENADAS UTM-HUSO 29N X: X:	Y: Y:	
SOLO URBANO SU-C	SOLO URBANIZABLE DISPOSICIÓN TRANSITORIA 13ª SUR-T	SOLO NÚCLEO RURAL COMPLEXO NR-HT/C	SOLO RÚSTICO DE PROTECCIÓN FORESTAL SR-PF	SOLO RÚSTICO DE PROTECCIÓN PATRIMONIAL SR-PP	SOLO RÚSTICO DE PROTECCIÓN PAISAXÍSTICA SR-PX		
SOLO URBANO NON CONSOLIDADO SU-NC	SOLO NÚCLEO RURAL HISTÓRICO-TRADICIONAL NR-HT	SOLO RÚSTICO DE PROTECCIÓN ORDINARIA SR-PO	SOLO RÚSTICO DE PROTECCIÓN DE COSTAS SR-PC	SOLO RÚSTICO DE PROTECCIÓN DE INFRAESTRUCTURAS SR-PI	ACTUACIÓN INTEGRAL EN SOLO DE NÚCLEO RURAL		
SOLO URBANIZABLE DELIMITADO SUR-D	SOLO NÚCLEO RURAL COMÚN NR-C	SOLO RÚSTICO DE PROTECCIÓN AGROPECUARIA SR-PA	SOLO RÚSTICO DE PROTECCIÓN DAS AUGAS SR-PR	SOLO RÚSTICO DE PROTECCIÓN DE ESPAZOS NATURAIS SR-PN	PLAN ESPECIAL DE DOTACIÓNS E ESPAZOS LIBRES DO LITORAL (PE)		

CLASE DE ELEMENTO	TIPOLOXÍA	CLAVE DE IDENTIFICACIÓN
ARQUITECTURA	CONSTRUCIÓN POPULAR	**CP-1522**



APROBADO PROVISIONALMENTE
POLO PLENO
En sesión de data,
18 NOV 2015
O SECRETARIO
CONCELLO DE CARBALLO

DENOMINACIÓN:	PARROQUIA:	NÚCLEO:	LUGAR:
MUÍÑO EN LIÑARES	**RUS (SANTA MARÍA)**	**LIÑARES**	

ADSCRICIÓN/ ESTILO	COORDENADAS:
	UTM X = 526116 Y = 4778741

DESCRICIÓN

Muíño de pedra con cuberta a dúas augas. Distribución simétrica de ocos, con cantería en lintel e xambas. Atópase en estado de uso.

CATEGORÍA	TITULARIDADE	NIVEL DE PROTECCIÓN	ESTADO DE CONSERVACIÓN	USO
INVENTARIADO	PRIVADA	ESTRUTURAL	BO	MUÍÑO

CLASE DE SOLO	ORDENANZA DE APLICACIÓN
SOLO DE NÚCLEO RURAL HISTÓRICO -TRADICIONAL	

XUNTA DE GALICIA
Aprobado definitivamente por Orde da Conselleira de Medio Ambiente e Ordenación do Territorio
de data - 4 FEB. 2016
A xefa do servizo de Planificación Urbanística III
Lucía Liñares Yáñez

OBSERVACIÓNS

ELEMENTOS A PROTEXER

MELLORAS NECESARIAS

OBRAS PROHIBIDAS	OBRAS PERMITIDAS
As derivadas do seu nivel de protección	As derivadas do seu nivel de protección

PLAN XERAL DE ORDENACIÓN MUNICIPAL
CONCELLO DE CARBALLO

CATÁLOGO DE ELEMENTOS A PROTEXER OU RECUPERAR

DENOMINACIÓN	CLAVE DE IDENTIFICACIÓN	PLANO P.X.O.M.
CAMPO DA FESTA DE RAMIL	EE-1501	C-08

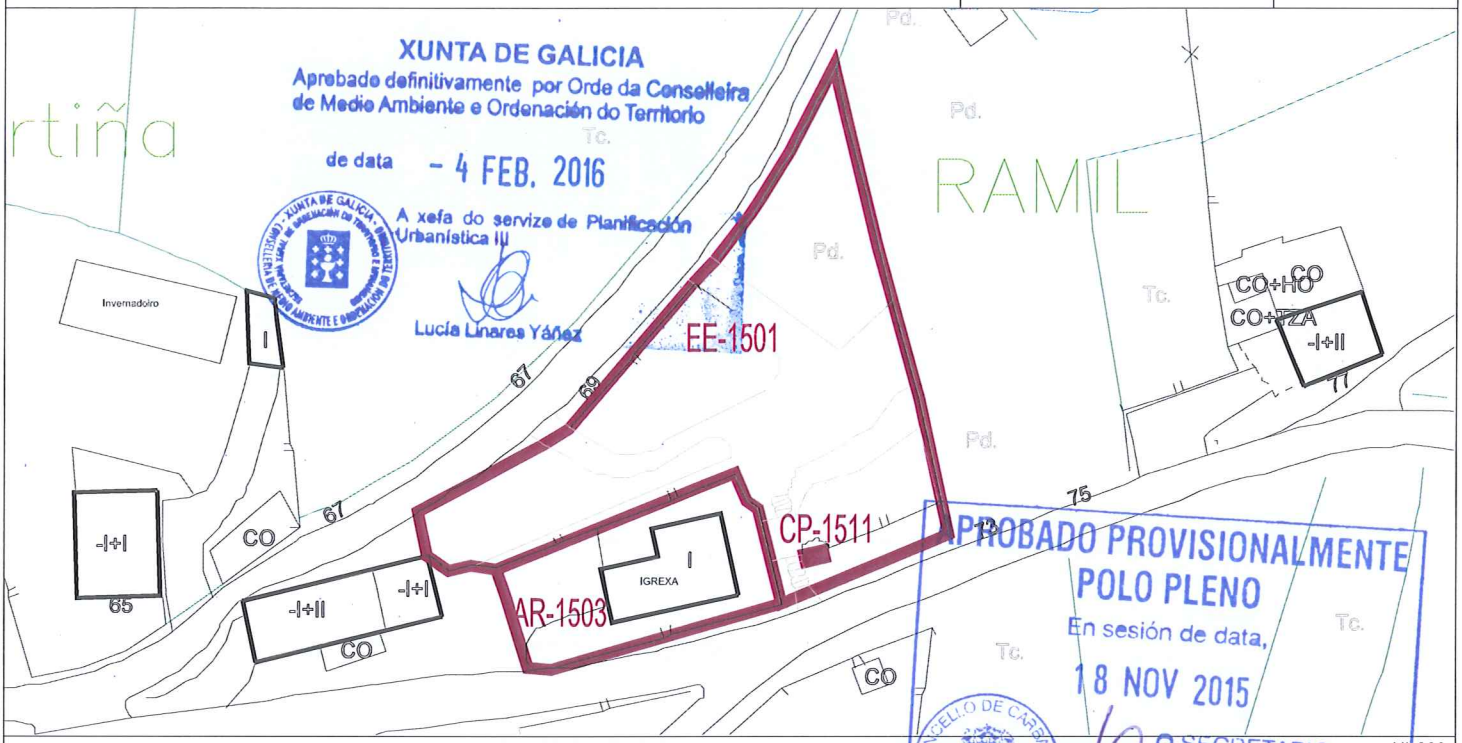

I/1.000

I/5.000

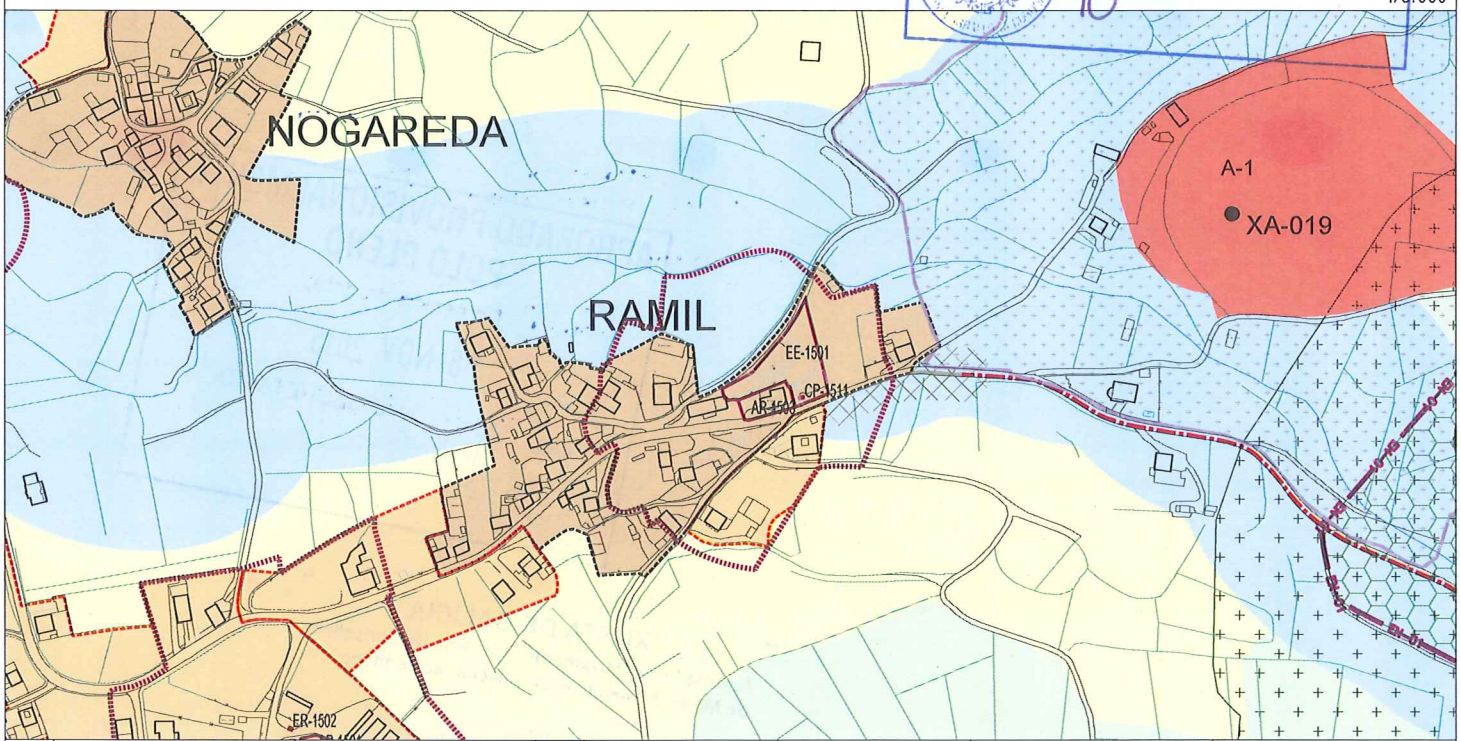

CONTORNO DE PROTECCIÓN	ELEMENTO CATALOGADO				COORDENADAS UTM-HUSO 29N X: X:	Y: Y:
SOLO URBANO SU-C	SOLO URBANIZABLE DISPOSICIÓN TRANSITORIA 13ª SUR-T	SOLO NÚCLEO RURAL COMPLEXO NR-HT/C		SOLO RÚSTICO DE PROTECCIÓN FORESTAL SR-PF	SOLO RÚSTICO DE PROTECCIÓN PATRIMONIAL SR-PP	SOLO RÚSTICO DE PROTECCIÓN PAISAXÍSTICA SR-PX
SOLO URBANO NON CONSOLIDADO SU-NC	SOLO NÚCLEO RURAL HISTÓRICO-TRADICIONAL NR-HT	SOLO RÚSTICO DE PROTECCIÓN ORDINARIA SR-PO		SOLO RÚSTICO DE PROTECCIÓN DE COSTAS SR-PC	SOLO RÚSTICO DE PROTECCIÓN DE INFRAESTRUCTURAS SR-PI	ACTUACIÓN INTEGRAL EN SOLO DE NÚCLEO RURAL
SOLO URBANIZABLE DELIMITADO SUR-D	SOLO NÚCLEO RURAL COMÚN NR-C	SOLO RÚSTICO DE PROTECCIÓN AGROPECUARIA SR-PA		SOLO RÚSTICO DE PROTECCIÓN DAS AUGAS SR-PR	SOLO RÚSTICO DE PROTECCIÓN DE ESPAZOS NATURAIS SR-PN	PLAN ESPECIAL DE DOTACIÓNS E ESPAZOS LIBRES DO LITORAL (PE)

CLASE DE ELEMENTO	TIPOLOXÍA	CLAVE DE IDENTIFICACIÓN
ARQUITECTURA	ELEMENTO ETNOGRÁFICO	**EE-1501**





DENOMINACIÓN:	PARROQUIA:	NÚCLEO:	LUGAR:
CAMPO DA FESTA DE RAMIL	**RUS (SANTA MARÍA)**	**RAMIL**	

ADSCRICIÓN/ ESTILO

COORDENADAS:
UTM X = 526116 Y = 4778741

DESCRICIÓN

O campo da festa é o espazo que tradicionalmente se reserva nos núcleos rurais para desenvolver nel as festividades propias do lugar. A tipoloxía neste caso é un espazo arborado de bancais, contando cunha carballeira ubicada a carón da Capela de Santa Eufemia, constituíndo un punto de encontro para a poboación. Conta a maiores cunha fonte de pedra de dous canos e banco corrido.

CATEGORÍA	TITULARIDADE	NIVEL DE PROTECCIÓN	ESTADO DE CONSERVACIÓN	USO
INVENTARIADO	PRIVADA	INTEGRAL	BO	

CLASE DE SOLO

SOLO DE NÚCLEO RURAL HISTÓRICO -TRADICIONAL

ORDENANZA DE APLICACIÓN

OBSERVACIÓNS

ELEMENTOS A PROTEXER

MELLORAS NECESARIAS

OBRAS PROHIBIDAS	OBRAS PERMITIDAS
As derivadas do seu nivel de protección	As derivadas do seu nivel de protección

APROBADO PROVISIONALMENTE POLO PLENO
En sesión de data,
18 NOV 2015
O SECRETARIO
CONCELLO DE CARBALLO

XUNTA DE GALICIA
Aprobado definitivamente por Orde da Conselleira de Medio Ambiente e Ordenación do Territorio
de data - 4 FEB. 2016
A xefa do servizo de Planificación Urbanística III
Lucía Linares Yáñez

PLAN XERAL DE ORDENACIÓN MUNICIPAL
CONCELLO DE CARBALLO

CATÁLOGO DE ELEMENTOS A PROTEXER OU RECUPERAR

DENOMINACIÓN	CLAVE DE IDENTIFICACIÓN	PLANO P.X.O.M.
CRUCEIRO DE SAN XOSÉ DE ALBORÍS	ER-1501	D-09



XUNTA DE GALICIA
Aprobado definitivamente por Orde da Consellería de Medio Ambiente e Ordenación do Territorio
de data - 4 FEB. 2016
A xefa do servizo de Planificación Urbanística III
Lucía Linares Yáñez

APROBADO PROVISIONALMENTE
POLO PLENO
En sesión de data,
18 NOV 2015
O SECRETARIO

1/1.000

1/5.000

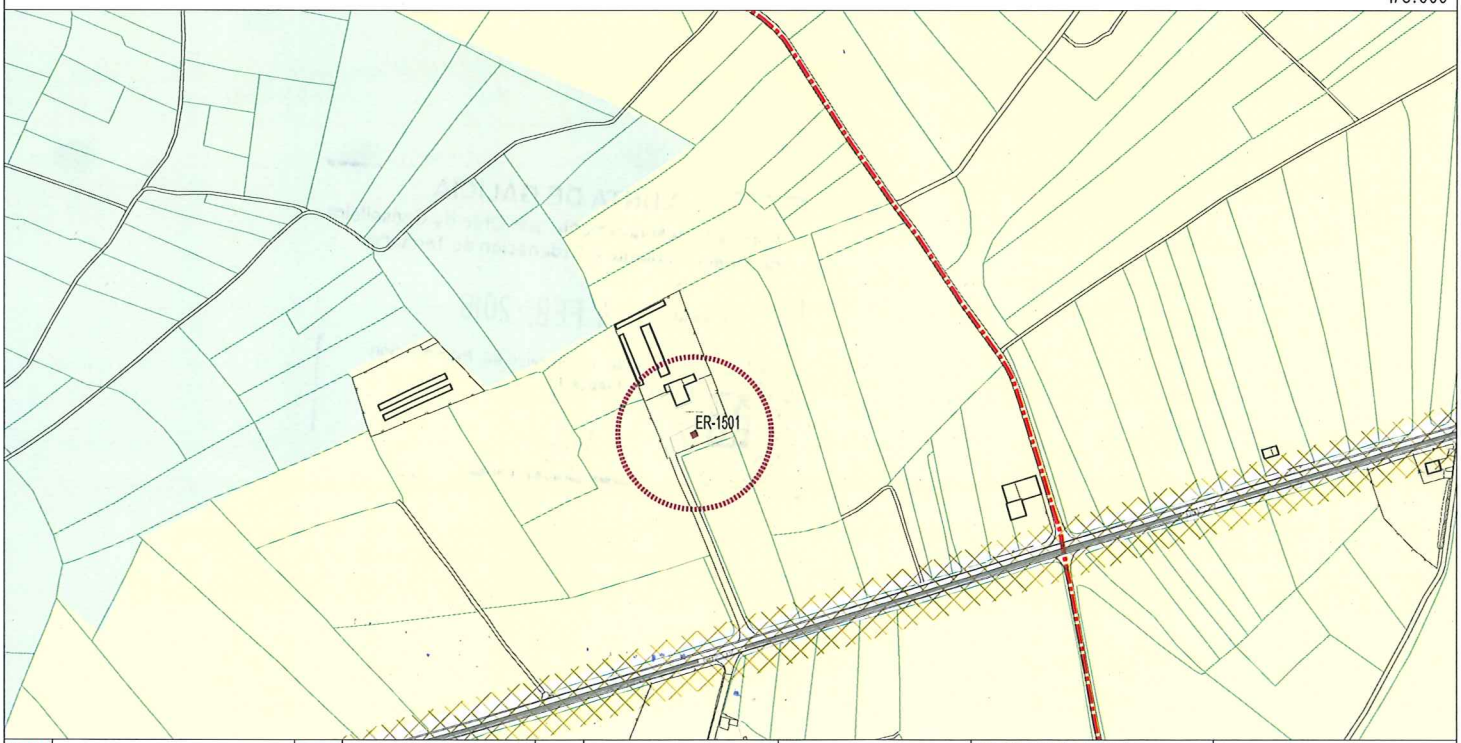

CONTORNO DE PROTECCIÓN	ELEMENTO CATALOGADO				COORDENADAS UTM-HUSO 29N X: X:		Y: Y:	
SOLO URBANO SU-C	SOLO URBANIZABLE DISPOSICIÓN TRANSITORIA 13ª SUR-T	SOLO NÚCLEO RURAL COMPLEXO NR-HT/C		SOLO RÚSTICO DE PROTECCIÓN FORESTAL SR-PF	SOLO RÚSTICO DE PROTECCIÓN PATRIMONIAL SR-PP		SOLO RÚSTICO DE PROTECCIÓN PAISAXÍSTICA SR-PX	
SOLO URBANO NON CONSOLIDADO SU-NC	SOLO NÚCLEO RURAL HISTÓRICO-TRADICIONAL NR-HT	SOLO RÚSTICO DE PROTECCIÓN ORDINARIA SR-PO		SOLO RÚSTICO DE PROTECCIÓN DE COSTAS SR-PC	SOLO RÚSTICO DE PROTECCIÓN DE INFRAESTRUCTURAS SR-PI		ACTUACIÓN INTEGRAL EN SOLO DE NÚCLEO RURAL	
SOLO URBANIZABLE DELIMITADO SUR-D	SOLO NÚCLEO RURAL COMÚN NR-C	SOLO RÚSTICO DE PROTECCIÓN AGROPECUARIA SR-PA		SOLO RÚSTICO DE PROTECCIÓN DAS AUGAS SR-PR	SOLO RÚSTICO DE PROTECCIÓN DE ESPAZOS NATURAIS SR-PN		PLAN ESPECIAL DE DOTACIÓNS E ESPAZOS LIBRES DO LITORAL (PE)	

CLASE DE ELEMENTO	TIPOLOXÍA	CLAVE DE IDENTIFICACIÓN
ARQUITECTURA	ELEMENTO RELIXIOSO	**ER-1501**



APROBADO PROVISIONALMENTE POLO PLENO
En sesión de data,
18 NOV 2015
O SECRETARIO
CONCELLO DE CARBALLO

DENOMINACIÓN:	PARROQUIA:	NÚCLEO:	LUGAR:
CRUCEIRO DE SAN XOSÉ DE ALBORÍS	**RUS (SANTA MARÍA))**	**SAN SADURNIÑO DE ARRIBA**	**ALBORÍN**

ADSCRICIÓN/ ESTILO	COORDENADAS:		
	UTM	X = 530724	Y = 4775293

DESCRICIÓN

Cruceiro sobre grada de base cuadrangular de tres graos, con fuste cuadrangular rematado en cruz de sección tamén cadrangular. Está situado nas proximidades da capela do mesmo nome.

CATEGORÍA	TITULARIDADE	NIVEL DE PROTECCIÓN	ESTADO DE CONSERVACIÓN	USO
INCLUIDO NO CATÁLOGO	PRIVADO	INTEGRAL	BO	SEN USO

CLASE DE SOLO	ORDENANZA DE APLICACIÓN
SOLO RÚSTICO DE PROTECCIÓN AGROPECUARIA	

XUNTA DE GALICIA
Aprobado definitivamente por Orde da Conselleira de Medio Ambiente e Ordenación do Territorio
de data - 4 FEB. 2016
A xefe de servizo de Planificación Urbanística III
Lucía Linares Yáñez

OBSERVACIÓNS

ELEMENTOS A PROTEXER

MELLORAS NECESARIAS

OBRAS PROHIBIDAS	OBRAS PERMITIDAS
As derivadas do seu nivel de protección	As derivadas do seu nivel de protección

PLAN XERAL DE ORDENACIÓN MUNICIPAL
CONCELLO DE CARBALLO

CATÁLOGO DE ELEMENTOS A PROTEXER OU RECUPERAR

DENOMINACIÓN	CLAVE DE IDENTIFICACIÓN	PLANO P.X.O.M.
CRUCEIRO DE SANTA MARÍA DE RUS	ER-1502	C-08

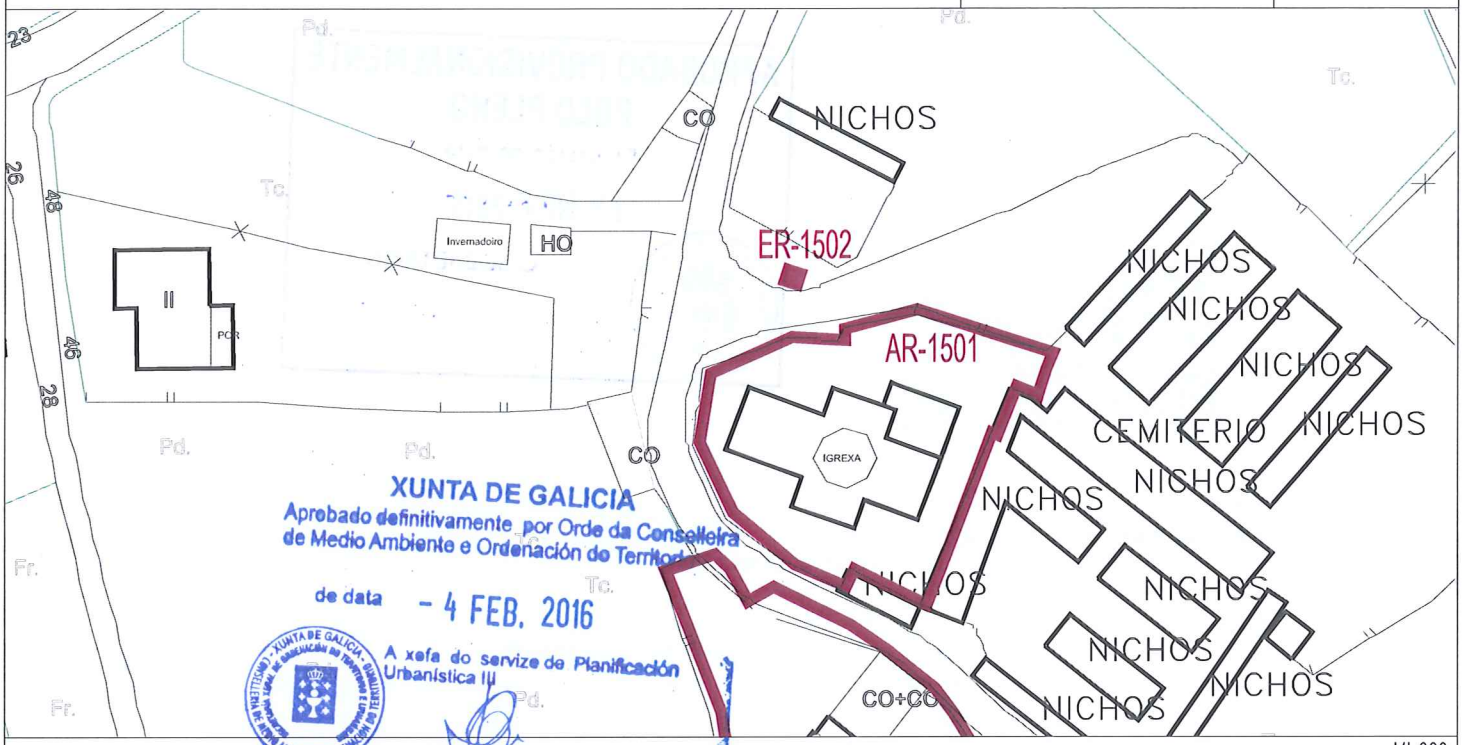

XUNTA DE GALICIA
Aprobado definitivamente por Orde da Conselleira de Medio Ambiente e Ordenación do Territorio
de data - 4 FEB. 2016
A xefa do servizo de Planificación Urbanística III
Lucía Linares Yáñez

I/1.000

I/5.000

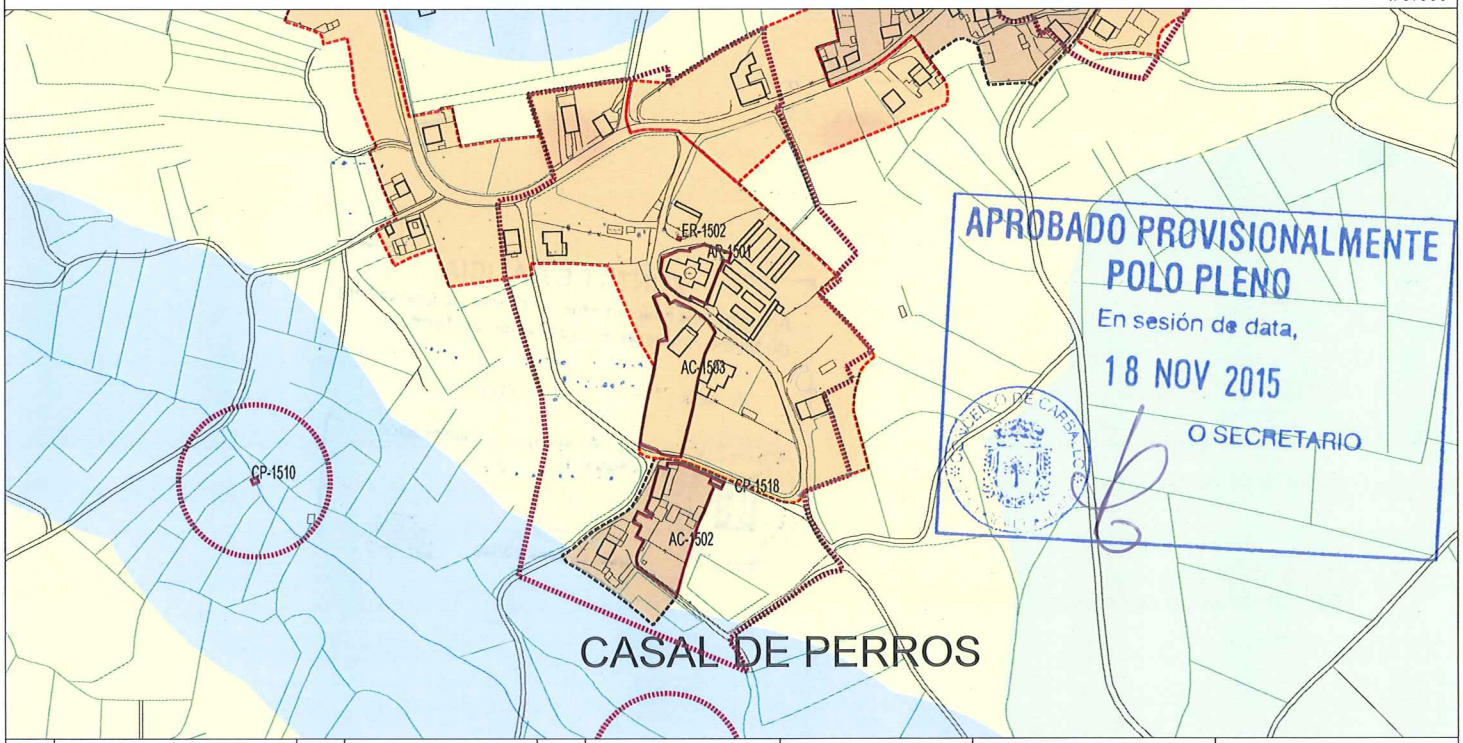

APROBADO PROVISIONALMENTE
POLO PLENO
En sesión de data,
18 NOV 2015
O SECRETARIO

CONTORNO DE PROTECCIÓN	ELEMENTO CATALOGADO				COORDENADAS UTM-HUSO 29N X: X:	Y: Y:	
SOLO URBANO SU-C	SOLO URBANIZABLE DISPOSICIÓN TRANSITORIA 13ª SUR-T	SOLO NÚCLEO RURAL COMPLEXO NR-HT/C		SOLO RÚSTICO DE PROTECCIÓN FORESTAL SR-PF	SOLO RÚSTICO DE PROTECCIÓN PATRIMONIAL SR-PP	SOLO RÚSTICO DE PROTECCIÓN PAISAXÍSTICA SR-PX	
SOLO URBANO NON CONSOLIDADO SU-NC	SOLO NÚCLEO RURAL HISTÓRICO-TRADICIONAL NR-HT	SOLO RÚSTICO DE PROTECCIÓN ORDINARIA SR-PO		SOLO RÚSTICO DE PROTECCIÓN DE COSTAS SR-PC	SOLO RÚSTICO DE PROTECCIÓN DE INFRAESTRUCTURAS SR-PI	ACTUACIÓN INTEGRAL EN SOLO DE NÚCLEO RURAL	
SOLO URBANIZABLE DELIMITADO SUR-D	SOLO NÚCLEO RURAL COMÚN NR-C	SOLO RÚSTICO DE PROTECCIÓN AGROPECUARIA SR-PA		SOLO RÚSTICO DE PROTECCIÓN DAS AUGAS SR-PR	SOLO RÚSTICO DE PROTECCIÓN DE ESPAZOS NATURAIS SR-PN	PLAN ESPECIAL DE DOTACIÓNS E ESPAZOS LIBRES DO LITORAL (PE)	

CLASE DE ELEMENTO	TIPOLOXÍA	CLAVE DE IDENTIFICACIÓN
ARQUITECTURA	ELEMENTO RELIXIOSO	**ER-1502**



APROBADO PROVISIONALMENTE
POLO PLENO
En sesión de data,
18 NOV 2015
O SECRETARIO
CONCELLO DE CARBALLO

DENOMINACIÓN:	PARROQUIA:	NÚCLEO:	LUGAR:
CRUCEIRO DE SANTA MARÍA DE RUS	**RUS (SANTA MARÍA))**	**CASAL DE PERROS**	

ADSCRICIÓN/ ESTILO	COORDENADAS: UTM X = 526720 Y = 4778575

DESCRICIÓN

Cruceiro con altar ante unha base prismática labrada en baixorrelevo sobre a que se apoia unha columna cilíndrica estriada rematada en capitel dórico con cruz circular, leñosa e con nós, e grupo escultórico finamente tallado.
De grande interese polo seu elaborado deseño, incorporando elementos de orixe culta a unha solución tipolóxica característica do arte popular, perfectamente integrado no entorno da igrexa parroquial.

CATEGORÍA	TITULARIDADE	NIVEL DE PROTECCIÓN	ESTADO DE CONSERVACIÓN	USO
BIC	PRIVADO	INTEGRAL	BO	SEN USO

CLASE DE SOLO	ORDENANZA DE APLICACIÓN
SOLO DE NÚCLEO RURAL COMÚN	

OBSERVACIÓNS

ELEMENTOS A PROTEXER

MELLORAS NECESARIAS

XUNTA DE GALICIA
Aprobado definitivamente por Orde da Consellería de Medio Ambiente e Ordenación do Territorio
de data - 4 FEB. 2016
A xefa de servizo de Planificación Urbanística
Lucía Linares Yáñez

OBRAS PROHIBIDAS	OBRAS PERMITIDAS
As derivadas do seu nivel de protección	As derivadas do seu nivel de protección

XUNTA DE GALICIA
Aprobado definitivamente por Orde da Conselleira de Medio Ambiente e Ordenación do Territorio

da data - 4 FEB. 2016

A xefa do servizo de Planificación Urbanística III

Lucía Linares Yáñez

APROBADO PROVISIONALMENTE POLO PLENO

En sesión de data,

18 NOV 2015

O SECRETARIO

concello de CARBALLO

PARROQUIA DE SÍSAMO



PLAN XERAL DE ORDENACIÓN MUNICIPAL
CONCELLO DE CARBALLO

CATÁLOGO DE ELEMENTOS A PROTEXER OU RECUPERAR

DENOMINACIÓN	CLAVE DE IDENTIFICACIÓN	PLANO P.X.O.M.
PAZO DE SOUTO	AC-1603	B-05

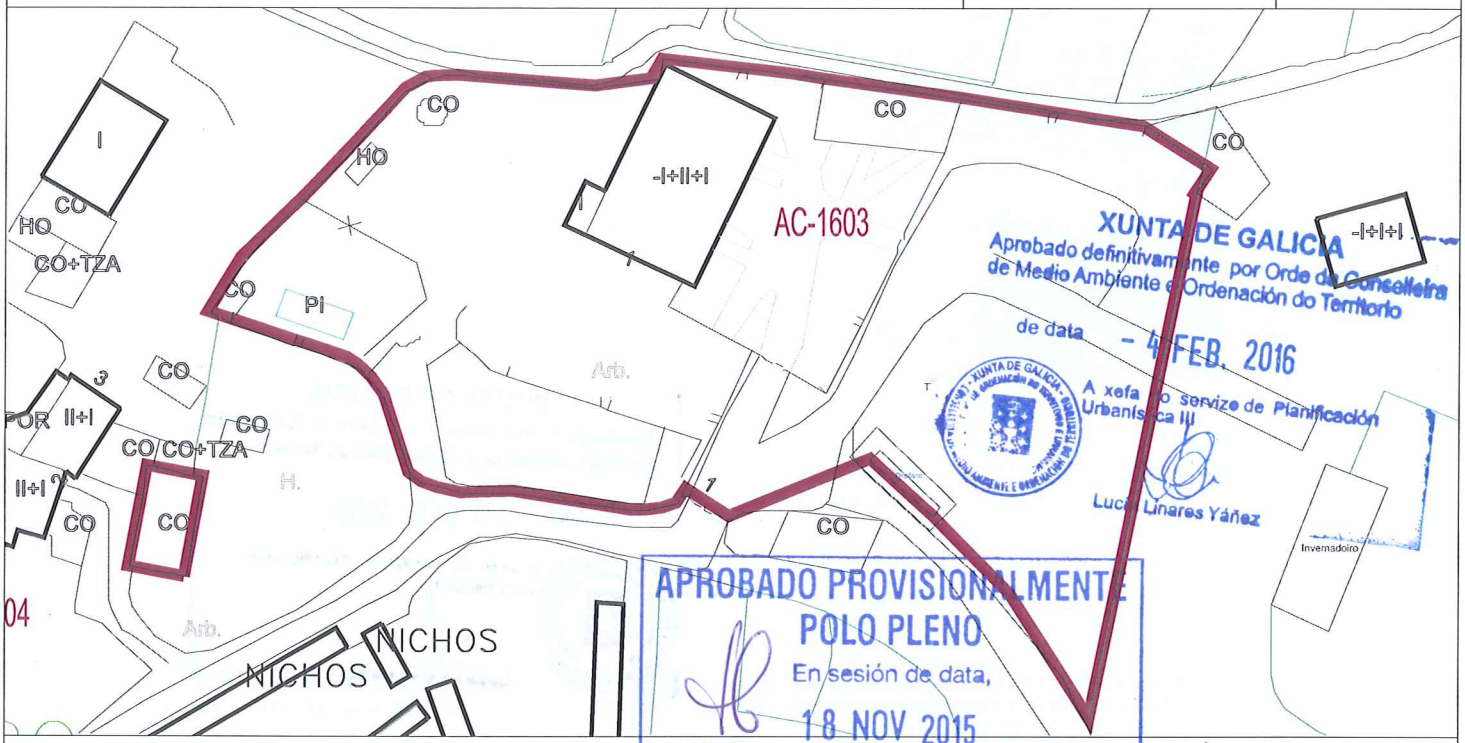

I/1.000

I/5.000

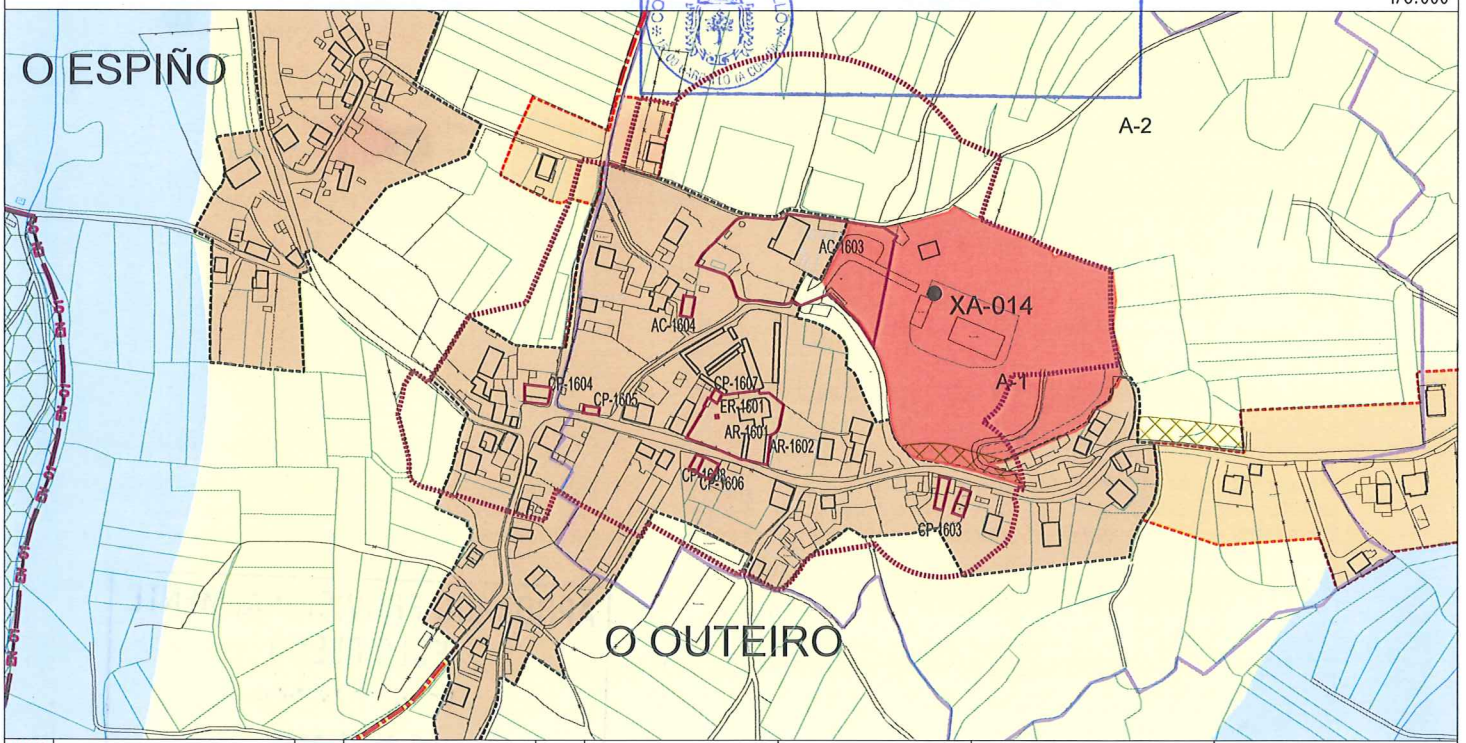

CONTORNO DE PROTECCIÓN	ELEMENTO CATALOGADO				COORDENADAS UTM-HUSO 29N X: X:	Y: Y:
SOLO URBANO SU-C	SOLO URBANIZABLE DISPOSICIÓN TRANSITORIA 13ª SUR-T	SOLO NÚCLEO RURAL COMPLEXO NR-HT/C		SOLO RÚSTICO DE PROTECCIÓN FORESTAL SR-PF	SOLO RÚSTICO DE PROTECCIÓN PATRIMONIAL SR-PP	SOLO RÚSTICO DE PROTECCIÓN PAISAXÍSTICA SR-PX
SOLO URBANO NON CONSOLIDADO SU-NC	SOLO NÚCLEO RURAL HISTÓRICO-TRADICIONAL NR-HT	SOLO RÚSTICO DE PROTECCIÓN ORDINARIA SR-PO		SOLO RÚSTICO DE PROTECCIÓN DE COSTAS SR-PC	SOLO RÚSTICO DE PROTECCIÓN DE INFRAESTRUCTURAS SR-PI	ACTUACIÓN INTEGRAL EN SOLO DE NÚCLEO RURAL
SOLO URBANIZABLE DELIMITADO SUR-D	SOLO NÚCLEO RURAL COMÚN NR-C	SOLO RÚSTICO DE PROTECCIÓN AGROPECUARIA SR-PA		SOLO RÚSTICO DE PROTECCIÓN DAS AUGAS SR-PR	SOLO RÚSTICO DE PROTECCIÓN DE ESPAZOS NATURAIS SR-PN	PLAN ESPECIAL DE DOTACIÓNS E ESPAZOS LIBRES DO LITORAL (PE)

CLASE DE ELEMENTO
ARQUITECTURA

TIPOLOXÍA
ARQUITECTURA CIVIL

CLAVE DE IDENTIFICACIÓN
AC-1603





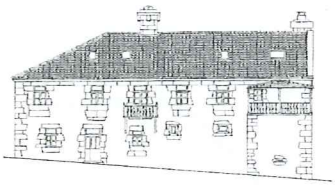



XUNTA DE GALICIA
Aprobado definitivamente por Orde da Conselleira do Medio Ambiente e Ordenación do Territorio
de data - 4 FEB. 2016
A xefa do servizo de Planificación

DENOMINACIÓN:
PAZO DE SOUTO

PARROQUIA:
SÍSAMO (SANTIAGO)

NÚCLEO:
O OUTEIRO

LUGAR:

ADSCRICIÓN/ ESTILO
BARROCO

COORDENADAS:
UTM X = 522641 Y = 4784856

DESCRICIÓN
A construción xurdiu a partir dunha torre no ano 1672 contando cunha soa sala, acadando entidade de pazo xa no século XVIII, se ben sufriu diversas modificacións ó longo deste tempo. Por exemplo a realizada a mediados do XIX, data reflectida no escudo situado sobre a porta de entrada, 1833, baixo as armas dos Montenegro.
A súa funcionalidade tamén pasou por diversas etapas, xa que trala decadencia xeral sufrida por estas edificacións no século XIX, foi recuperado a mediados deste século como escola do lugar durante uns poucos anos, para ser posteriormente abandonado ata a recente restauración do 1987, sendo utilizado na actualidade para turismo rural. Configúrase cunha planta rectangular disposta en dous niveis e máis baixo cuberta. Un pequeno corpo prismático altera lixeiramente a traza rectangular na parte posterior, situándose á altura do primeiro andar un balcón cuberto, de nova construción, sostido por tres piares de cantería.
En canto ós materiais a rehabilitación das fachadas permitiu deixar á vista a cachotería dos muros e máis a cantería empregada para reforzar os vans e os esquinais. A cuberta mantén o trazado a tres augas cubríndose con tella do país, e na que se levantan dúas chemineas de gran porte, tanto polo tamaño como pola decoración. Construídas con boas pezas de cantería, unha delas rematase cun elemento piramidal, servindo de contrapunto vertical á marcada horizontalidade do edificio. A disposición dos vans, a recuperación de materiais tradicionais, o respecto pola configuración orixinal do pazo e dos elementos máis característicos do mesmo, fan congratularnos desta axeitada rehabilitación do que, de non ser así, hoxe pasaría a engrosar a numerosa lista de edificacións señoriais abandonadas.

CATEGORÍA	TITULARIDADE	NIVEL DE PROTECCIÓN	ESTADO DE CONSERVACIÓN	USO
BIC	PRIVADO	INTEGRAL	BO	HOTELEIRO

CLASE DE SOLO
SOLO DE NÚCLEO RURAL HISTÓRICO-TRADICIONAL

ORDENANZA DE APLICACIÓN

OBSERVACIÓNS
O pazo ten categoría de BIC (Decreto 22 de abril 1949 sobre protección dos castelos españois). Para aquelas obras que supoñan remocións de terras, dentro da área de protección, será preceptiva unha intervención arqueolóxica que ditaminará a Consellería ce Cultura, previamente á concesión de licenza. O seu escudo conta coa categoría de Ben de Interese Cultural (Decreto 571/1963) e disporá de protección integral. A grafación dos alzados e parte da información da descrición atópase recollida no libro: "Arquitecturas da provincia de Coruña" Volume V da Deputación provincial da Coruña

APROBADO PROVISIONALMENTE POLO PLENO
En sesión de data,
18 NOV 2015
O SECRETARIO

ELEMENTOS A PROTEXER
ELEMENTOS PÉTREOS SENLLEIROS, CHEMINEAS, DISPOSICIÓN DOS VANS

MELLORAS NECESARIAS

OBRAS PROHIBIDAS	OBRAS PERMITIDAS
As derivadas do seu nivel de protección	As derivadas do seu nivel de protección

PLAN XERAL DE ORDENACIÓN MUNICIPAL
CONCELLO DE CARBALLO

CATÁLOGO DE ELEMENTOS A PROTEXER OU RECUPERAR

DENOMINACIÓN	CLAVE DE IDENTIFICACIÓN	PLANO P.X.O.M.
CASA GRANDE NA TORRE	AC-1604	B-05

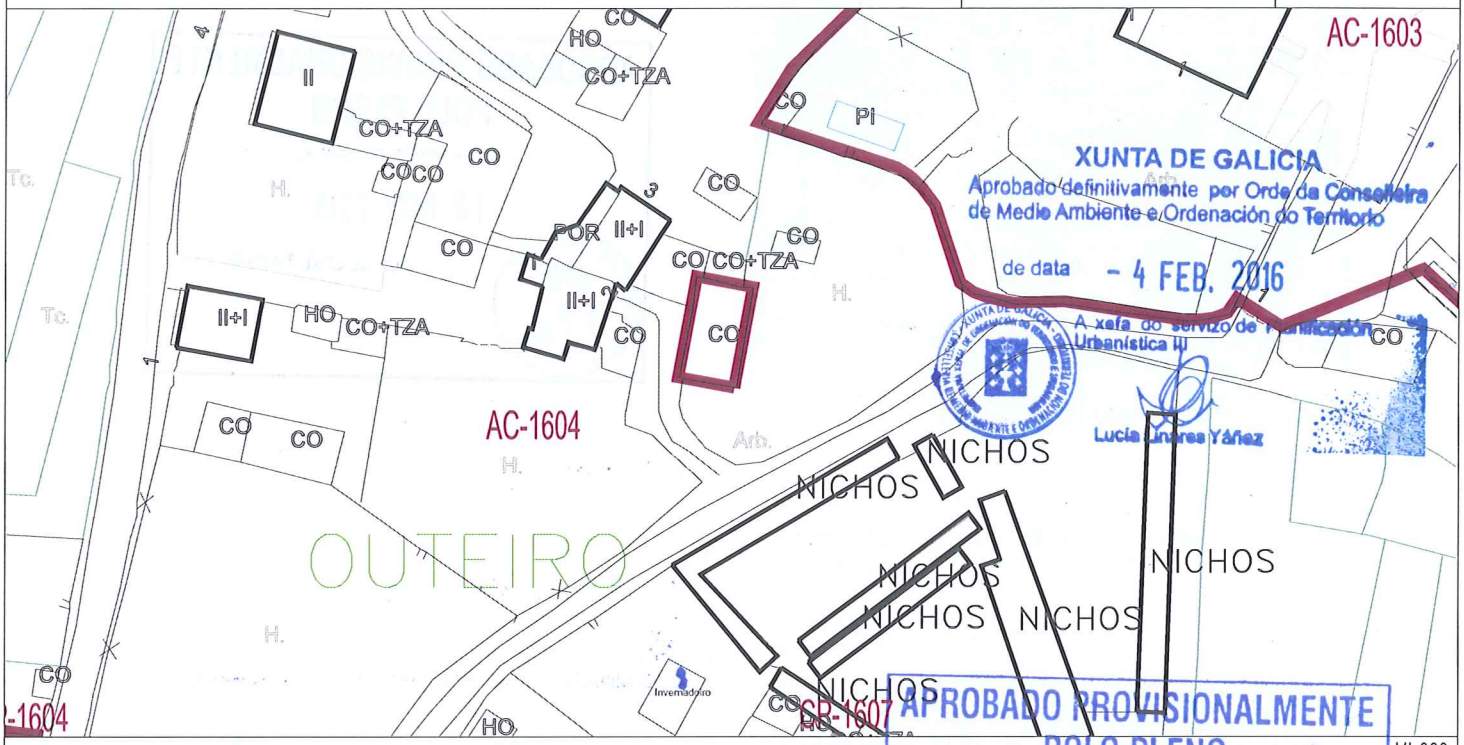

XUNTA DE GALICIA
Aprobado definitivamente por Orde da Conselleira de Medio Ambiente e Ordenación do Territorio
de data - 4 FEB. 2016
A xefa do servizo de Planificación Urbanística III
Lucía Andres Yáñez

APROBADO PROVISIONALMENTE
POLO PLENO
En sesión de data,
18 NOV 2015
O SECRETARIO
A-2

I/1.000

I/5.000

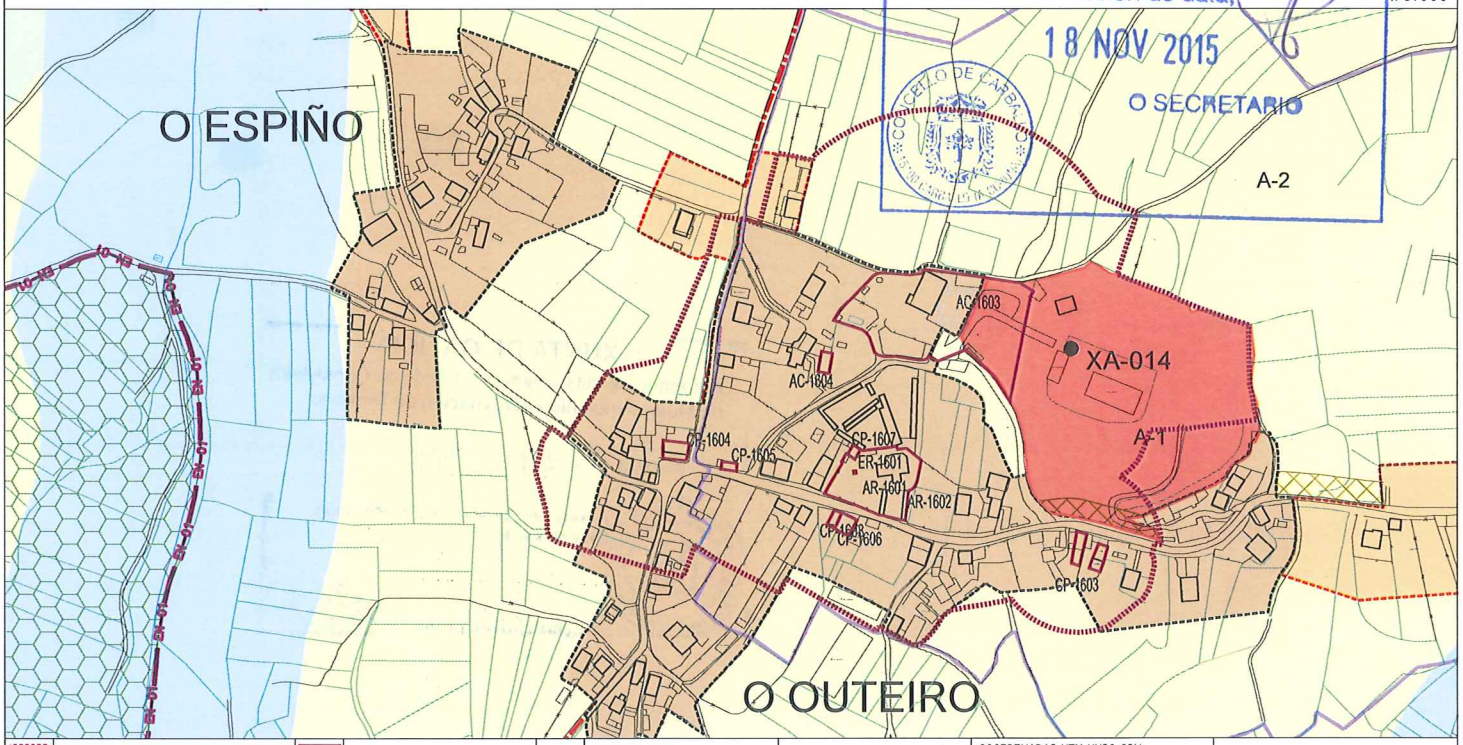

CONTORNO DE PROTECCIÓN	ELEMENTO CATALOGADO				COORDENADAS UTM-HUSO 29N X: X:	Y: Y:
SOLO URBANO SU-C	SOLO URBANIZABLE DISPOSICIÓN TRANSITORIA 13ª SUR-T	SOLO NÚCLEO RURAL COMPLEXO NR-HT/C		SOLO RÚSTICO DE PROTECCIÓN FORESTAL SR-PF	SOLO RÚSTICO DE PROTECCIÓN PATRIMONIAL SR-PP	SOLO RÚSTICO DE PROTECCIÓN PAISAXÍSTICA SR-PX
SOLO URBANO NON CONSOLIDADO SU-NC	SOLO NÚCLEO RURAL HISTÓRICO-TRADICIONAL NR-HT	SOLO RÚSTICO DE PROTECCIÓN ORDINARIA SR-PO		SOLO RÚSTICO DE PROTECCIÓN DE COSTAS SR-PC	SOLO RÚSTICO DE PROTECCIÓN DE INFRAESTRUCTURAS SR-PI	ACTUACIÓN INTEGRAL EN SOLO DE NÚCLEO RURAL
SOLO URBANIZABLE DELIMITADO SUR-D	SOLO NÚCLEO RURAL COMÚN NR-C	SOLO RÚSTICO DE PROTECCIÓN AGROPECUARIA SR-PA		SOLO RÚSTICO DE PROTECCIÓN DAS AUGAS SR-PR	SOLO RÚSTICO DE PROTECCIÓN DE ESPAZOS NATURAIS SR-PN	PLAN ESPECIAL DE DOTACIÓNS E ESPAZOS LIBRES DO LITORAL (PE)

CLASE DE ELEMENTO	TIPOLOXÍA	CLAVE DE IDENTIFICACIÓN
ARQUITECTURA	ARQUITECTURA CIVIL	**AC-1604**



APROBADO PROVISIONALMENTE
POLO PLENO
En sesión de data,
18 NOV 2015
O SECRETARIO
CONCELLO DE CARBALLO

DENOMINACIÓN:	PARROQUIA:	NÚCLEO:	LUGAR:
CASA GRANDE NA TORRE	**SÍSAMO (SANTIAGO)**	**O OUTEIRO**	

ADSCRICIÓN/ ESTILO	COORDENADAS: UTM	X = 522571	Y = 4784811

DESCRICIÓN

Edificación a catro augas e tella do país na que engadiuse un corpo nun dos seus laterais. Por su factura e proximidade probablemente dependente do Pazo de Montenegro, os ocos mostran unha evolucionada labor de cantería con trabatel e moldura plana, de tipoloxía "barroco de placas".Disposición harmoniosa de ocos en seus alzados mais alongados e cega nos laterais.
Situada no entorno do Pazo mantén a referencia histórica co mesmo, destacando as calidades estilísticas dos vanos.

CATEGORÍA	TITULARIDADE	NIVEL DE PROTECCIÓN	ESTADO DE CONSERVACIÓN	USO
INVENTARIADO	PRIVADO	ESTRUTURAL	REGULAR	RESIDENCIAL

CLASE DE SOLO	ORDENANZA DE APLICACIÓN
SOLO DE NÚCLEO RURAL HISTÓRICO-TRADICIONAL	

OBSERVACIÓNS

XUNTA DE GALICIA
Aprobado definitivamente por Orde da Conselleira de Medio Ambiente e Ordenación do Territorio de data – 4 FEB. 2016
A xefa do servizo de Planificación Urbanística III

ELEMENTOS A PROTEXER

FORMACIÓN DE OCOS E CUBERTA,CORNIXA,ELEMENTOS PÉTREOS SENLLEIROS

MELLORAS NECESARIAS

Consolidación de muros de cachotería

OBRAS PROHIBIDAS	OBRAS PERMITIDAS
As derivadas do seu nivel de protección	As derivadas do seu nivel de protección

PLAN XERAL DE ORDENACIÓN MUNICIPAL
CONCELLO DE CARBALLO

CATÁLOGO DE ELEMENTOS A PROTEXER OU RECUPERAR

DENOMINACIÓN	CLAVE DE IDENTIFICACIÓN	PLANO P.X.O.M.
IGREXA DE SÍSAMO(PARROQUIAL DE SANTIAGO)	AR-1601	B-05

APROBADO PROVISIONALMENTE
POLO PLENO
En sesión de data,
18 NOV 2015
O SECRETARIO

XUNTA DE GALICIA
Aprobado definitivamente por Orde da Conselleira de Medio Ambiente e Ordenación do Territorio
de data - 4 FEB. 2016
A xefa do servizo de Planificación Urbanística
Lucía Linares Yáñez

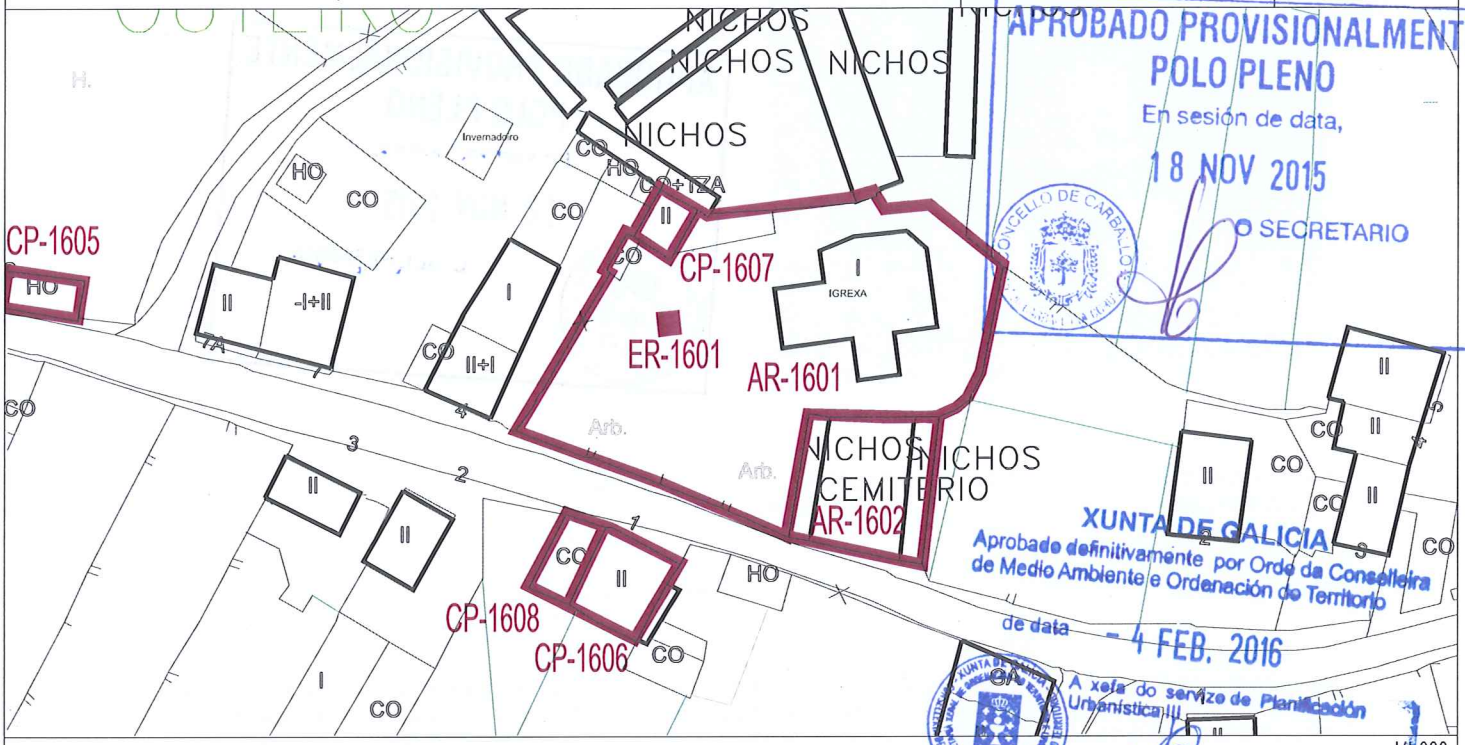

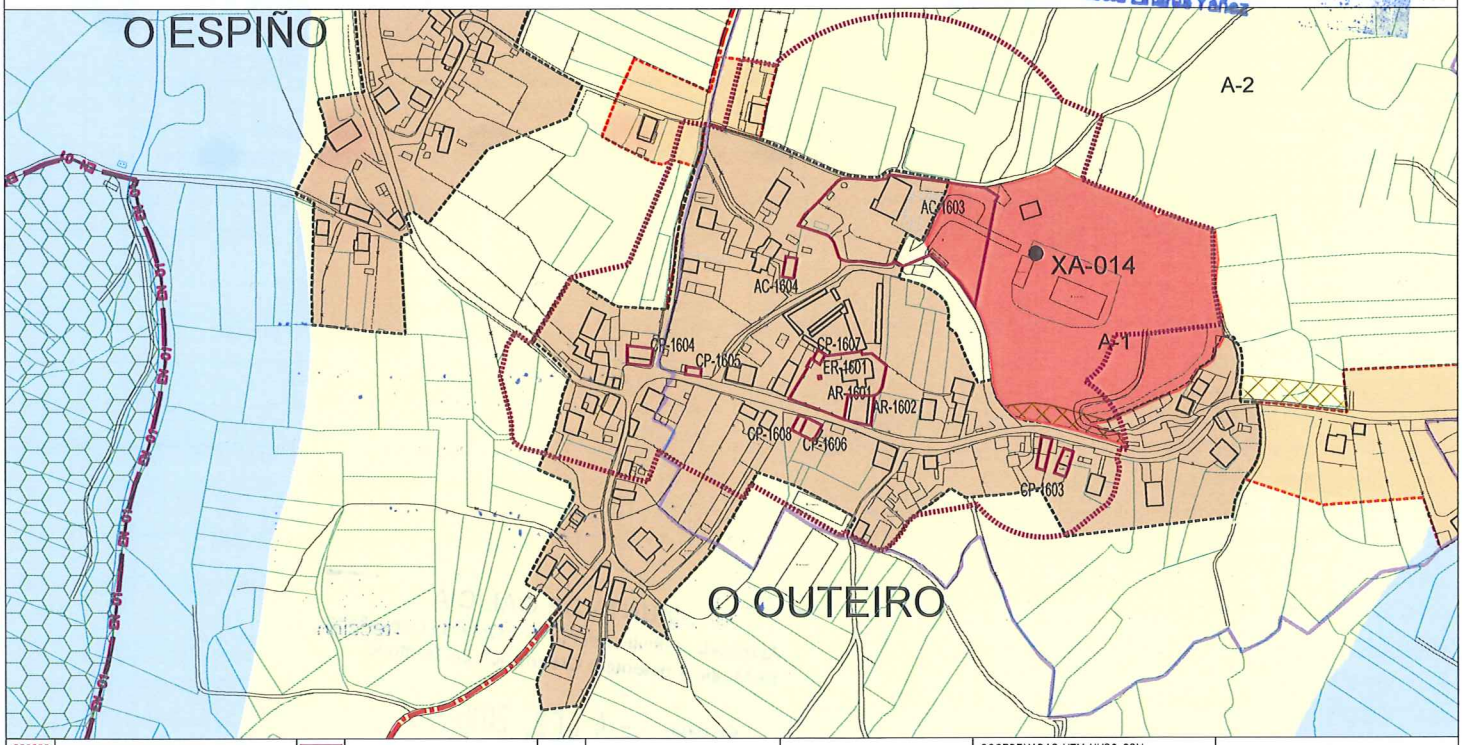

CONTORNO DE PROTECCIÓN	ELEMENTO CATALOGADO				COORDENADAS UTM-HUSO 29N X:	Y:	
SOLO URBANO SU-C	SOLO URBANIZABLE DISPOSICIÓN TRANSITORIA 13ª SUR-T	SOLO NÚCLEO RURAL COMPLEXO NR-HT/C		SOLO RÚSTICO DE PROTECCIÓN FORESTAL SR-PF	SOLO RÚSTICO DE PROTECCIÓN PATRIMONIAL SR-PP	SOLO RÚSTICO DE PROTECCIÓN PAISAXÍSTICA SR-PX	
SOLO URBANO NON CONSOLIDADO SU-NC	SOLO NÚCLEO RURAL HISTÓRICO-TRADICIONAL NR-HT	SOLO RÚSTICO DE PROTECCIÓN ORDINARIA SR-PO		SOLO RÚSTICO DE PROTECCIÓN DE COSTAS SR-PC	SOLO RÚSTICO DE PROTECCIÓN DE INFRAESTRUCTURAS SR-PI	ACTUACIÓN INTEGRAL EN SOLO DE NÚCLEO RURAL	
SOLO URBANIZABLE DELIMITADO SUR-D	SOLO NÚCLEO RURAL COMÚN NR-C	SOLO RÚSTICO DE PROTECCIÓN AGROPECUARIA SR-PA		SOLO RÚSTICO DE PROTECCIÓN DAS AUGAS SR-PR	SOLO RÚSTICO DE PROTECCIÓN DE ESPAZOS NATURAIS SR-PN	PLAN ESPECIAL DE DOTACIÓNS E ESPAZOS LIBRES DO LITORAL (PE)	

CLASE DE ELEMENTO	TIPOLOXÍA	CLAVE DE IDENTIFICACIÓN
ARQUITECTURA	ARQUITECTURA RELIXIOSA	**AR-1601**



APROBADO PROVISIONALMENTE POLO PLENO
En sesión de data,
18 NOV 2015
O SECRETARIO
CONCELLO DE CARBALLO

DENOMINACIÓN:	PARROQUIA:	NÚCLEO:	LUGAR:
IGREXA DE SÍSAMO(PARROQUIAL DE SANTIAGO)	**SÍSAMO (SANTIAGO)**	**O OUTEIRO**	

LADSCRICIÓN/ ESTILO	COORDENADAS:		
NEOCLÁSICO	UTM	X = 522617	Y = 4784741

DESCRICIÓN

Igrexa situada nun entorno rural, nun marco relixioso no que tamén se inscribe o cemiterio parroquial e un pequeno cruceiro. A estrutura arquitectónica do edificio é de cruz latina, cunha dependencia na cabeceira e torre-capanario na fachada. Posúe unha bóveda continua de canón, realizada en cantería. Un arco faixón, apoiado sobre columnas apegadas, actúa como elemento diferenciador dos espazos da nave e o presbiterio. Ás capelas laterais accédese a través dun arco de medio punto. Os muros interiores están recebados e caleados, o que fai que a bóveda, de pedra vista, apareza resaltada. En canto á ornamentación, destaca o retablo barroco do altar maior.
O exterior, de gran sobriedade, presenta unha fachada con catro pilastras pareadas, sobre as que se sustenta o friso que da paso a un frontón triangular. Unha torre-campanario centrada cerra este conxunto. Esta torre de planta cadrada e gran esvelteza, componse de dous corpos: un primeiro que posúe catro machóns unidos por arcos de medio punto, e un segundo, sustentando por unha cornixa con pináculos, sobre o que asenta unha pequena cúpula.
En conxunto, este templo é debedor dalgunhas das características barrocas da época, pero os elementos ornamentais da fachada (frontón triangular, orde xigante de pilastras pareadas, gran simetría, ...) sitúannos ante o neoclasicismo emerxente na Galicia da segunda metade do século XVIII.
De interese polas súas calidades artísticas dentro do conxunto de elementos arquitectónicos sinxelos do municipio, configurando o espazo público no seu entorno.

CATEGORÍA	TITULARIDADE	NIVEL DE PROTECCIÓN	ESTADO DE CONSERVACIÓN	USO
INVENTARIADO	PRIVADO	INTEGRAL	BO	RELIXIOSO

CLASE DE SOLO	ORDENANZA DE APLICACIÓN
SOLO DE NÚCLEO RURAL HISTÓRICO-TRADICIONAL	

OBSERVACIÓNS

Crea un entorno no que se enmarca o cemiterio e un cruceiro con fichas propias : AR-1602 y ER-1601
Para aquelas obras que supoñan remocións de terras, dentro da área de protección, será preceptiva unha intervención arqueolóxica que ditaminará a Consellería ce Cultura, previamente á concesión de licenza.

ELEMENTOS A PROTEXER

XUNTA DE GALICIA
Aprobado definitivamente por Orde da Conselleira de Medio Ambiente e Ordenación do Territorio
de data - 4 FEB. 2016
A xefa do servizo de Planificación Urbanística
Lucía Linares Yáñez

MELLORAS NECESARIAS

OBRAS PROHIBIDAS	OBRAS PERMITIDAS
As derivadas do seu nivel de protección	As derivadas do seu nivel de protección

PLAN XERAL DE ORDENACIÓN MUNICIPAL
CONCELLO DE CARBALLO

CATÁLOGO DE ELEMENTOS A PROTEXER OU RECUPERAR

DENOMINACIÓN	CLAVE DE IDENTIFICACIÓN	PLANO P.X.O.M.
CEMITERIO VELLO NO PICHO	AR-1602	B-05

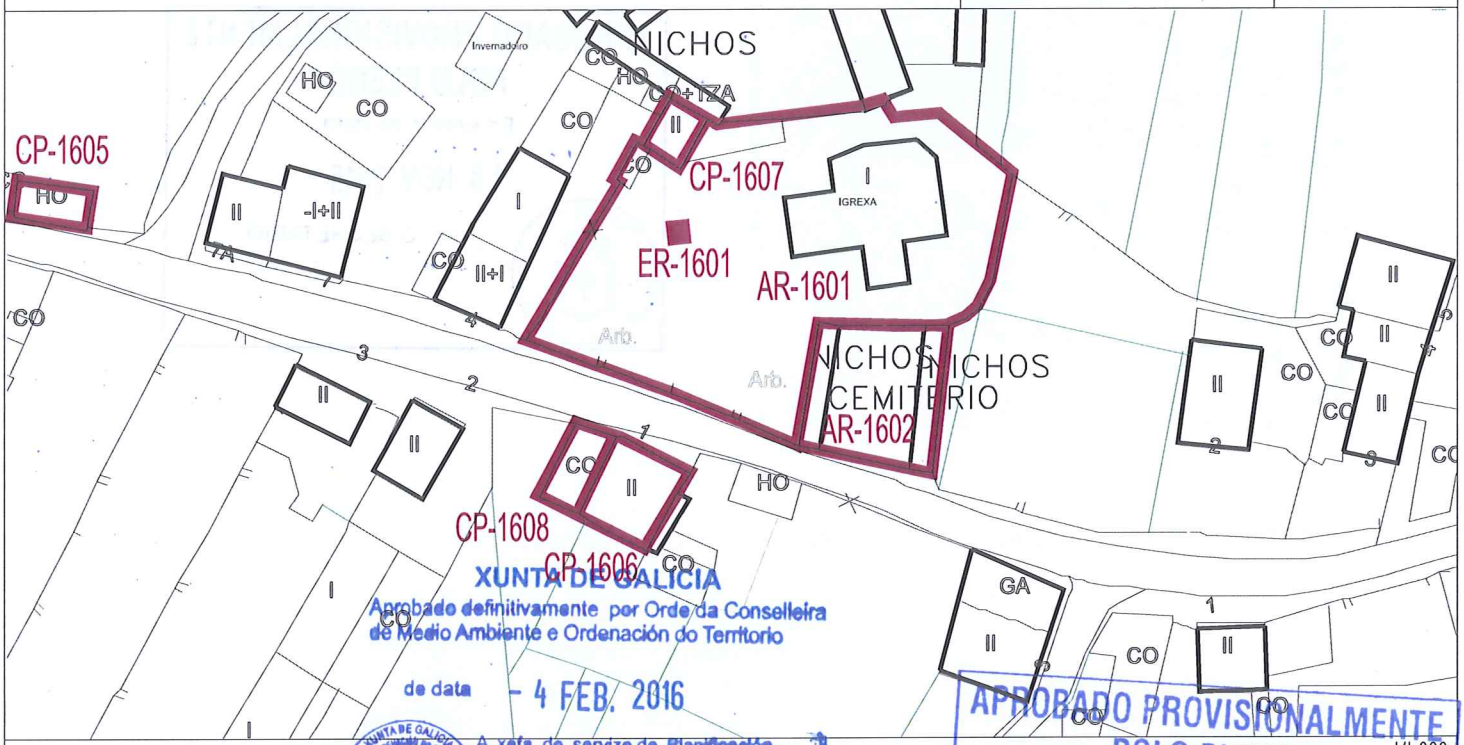

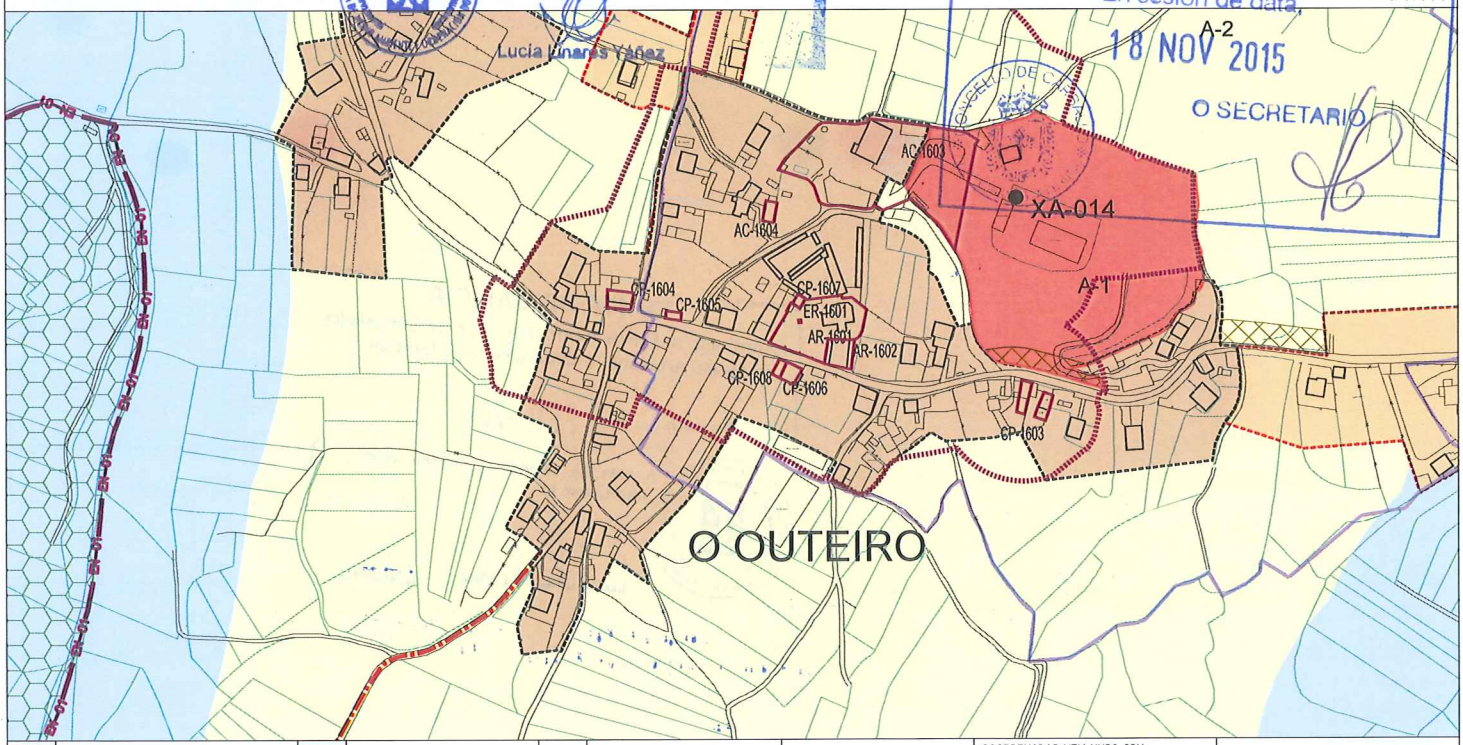

CONTORNO DE PROTECCIÓN	ELEMENTO CATALOGADO				COORDENADAS UTM-HUSO 29N X: X:	Y: Y:	
SOLO URBANO SU-C	SOLO URBANIZABLE DISPOSICIÓN TRANSITORIA 13ª SUR-T	SOLO NÚCLEO RURAL COMPLEXO NR-HT/C		SOLO RÚSTICO DE PROTECCIÓN FORESTAL SR-PF	SOLO RÚSTICO DE PROTECCIÓN PATRIMONIAL SR-PP	SOLO RÚSTICO DE PROTECCIÓN PAISAXÍSTICA SR-PX	
SOLO URBANO NON CONSOLIDADO SU-NC	SOLO NÚCLEO RURAL HISTÓRICO-TRADICIONAL NR-HT	SOLO RÚSTICO DE PROTECCIÓN ORDINARIA SR-PO		SOLO RÚSTICO DE PROTECCIÓN DE COSTAS SR-PC	SOLO RÚSTICO DE PROTECCIÓN DE INFRAESTRUCTURAS SR-PI	ACTUACIÓN INTEGRAL EN SOLO DE NÚCLEO RURAL	
SOLO URBANIZABLE DELIMITADO SUR-D	SOLO NÚCLEO RURAL COMÚN NR-C	SOLO RÚSTICO DE PROTECCIÓN AGROPECUARIA SR-PA		SOLO RÚSTICO DE PROTECCIÓN DAS AUGAS SR-PR	SOLO RÚSTICO DE PROTECCIÓN DE ESPAZOS NATURAIS SR-PN	PLAN ESPECIAL DE DOTACIÓNS E ESPAZOS LIBRES DO LITORAL (PE)	

CLASE DE ELEMENTO
ARQUITECTURA

TIPOLOXÍA
ARQUITECTURA RELIXIOSA

CLAVE DE IDENTIFICACIÓN
AR-1602



APROBADO PROVISIONALMENTE
POLO PLENO
En sesión de data,
18 NOV 2015
O SECRETARIO
CONCELLO DE CARBALLO

DENOMINACIÓN:	PARROQUIA:	NÚCLEO:	LUGAR:
CEMITERIO VELLO NO PICHO	**SÍSAMO (SANTIAGO)**	**O OUTEIRO**	

ADSCRICIÓN/ ESTILO

COORDENADAS:
UTM X = 522617 Y = 4784718

DESCRICIÓN
Recinto pechado no atrio da parroquial que conserva no seu interior antigas lápidas sepulcrais, cruz e elementos escultóricos na tapia, con renovación mediante bloques de núcleos enmarcados con pilastras en torno a un vella oliveira.
De interese no seu conxunto, tanto polos elementos históricos que se conservan como polas calidades estéticas da renovación do ano 1952 que configura un pequeno espazo central a modo de praza.

CATEGORÍA	TITULARIDADE	NIVEL DE PROTECCIÓN	ESTADO DE CONSERVACIÓN	USO
INVENTARIADO	PRIVADO	INTEGRAL	BO	RELIXIOSO

CLASE DE SOLO
SOLO DE NÚCLEO RURAL HISTÓRICO-TRADICIONAL

ORDENANZA DE APLICACIÓN

OBSERVACIÓNS

ELEMENTOS A PROTEXER

MELLORAS NECESARIAS

XUNTA DE GALICIA
Aprobado definitivamente por Orde da Conselleira de Medio Ambiente e Ordenación do Territorio
de data - 4 FEB. 2016
A xefa de servizo de Planificación Urbanística III
Lucía Linares Yáñez

OBRAS PROHIBIDAS	OBRAS PERMITIDAS
As derivadas do seu nivel de protección	As derivadas do seu nivel de protección

PLAN XERAL DE ORDENACIÓN MUNICIPAL
CONCELLO DE CARBALLO

CATÁLOGO DE ELEMENTOS A PROTEXER OU RECUPERAR

DENOMINACIÓN	CLAVE DE IDENTIFICACIÓN	PLANO P.X.O.M.
MUÍÑO	CP-1601	B-05

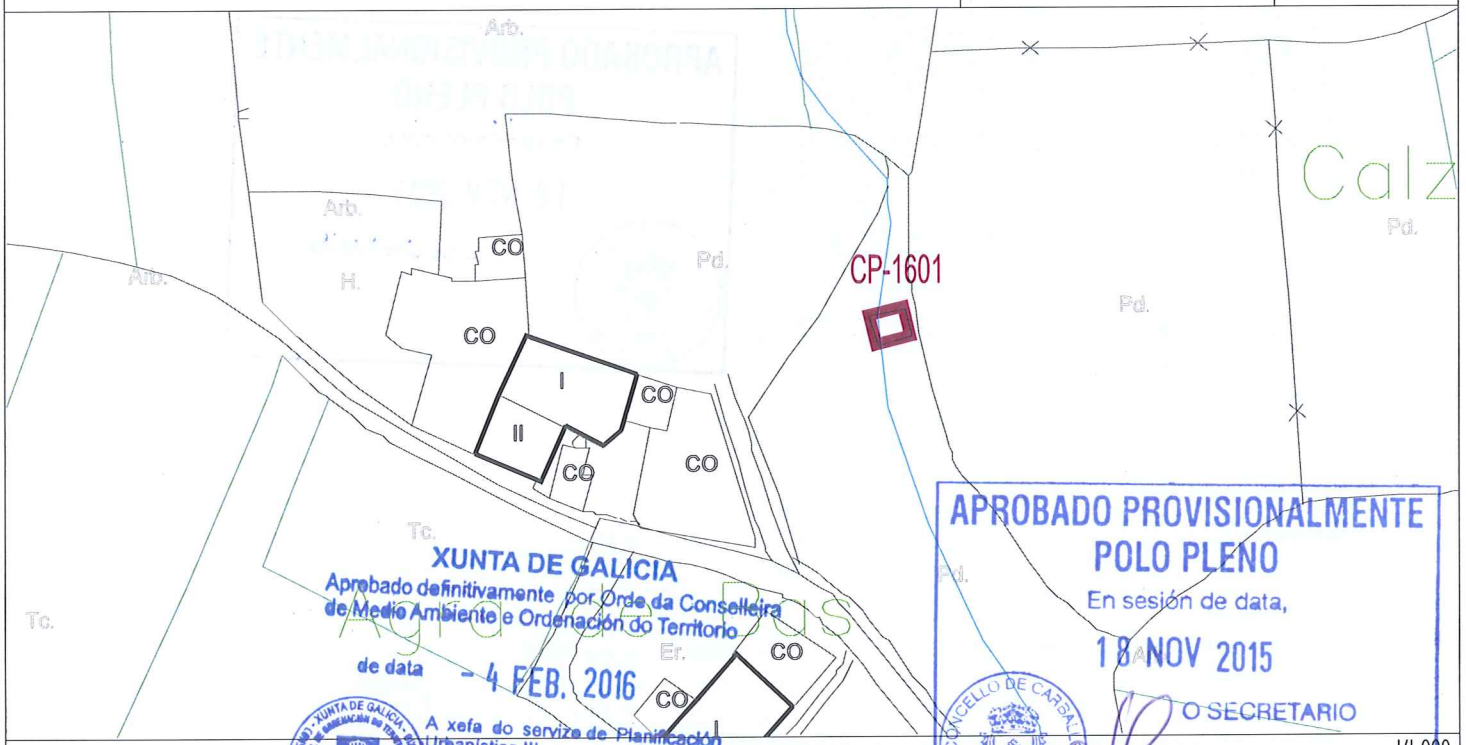

I/1.000

I/5.000

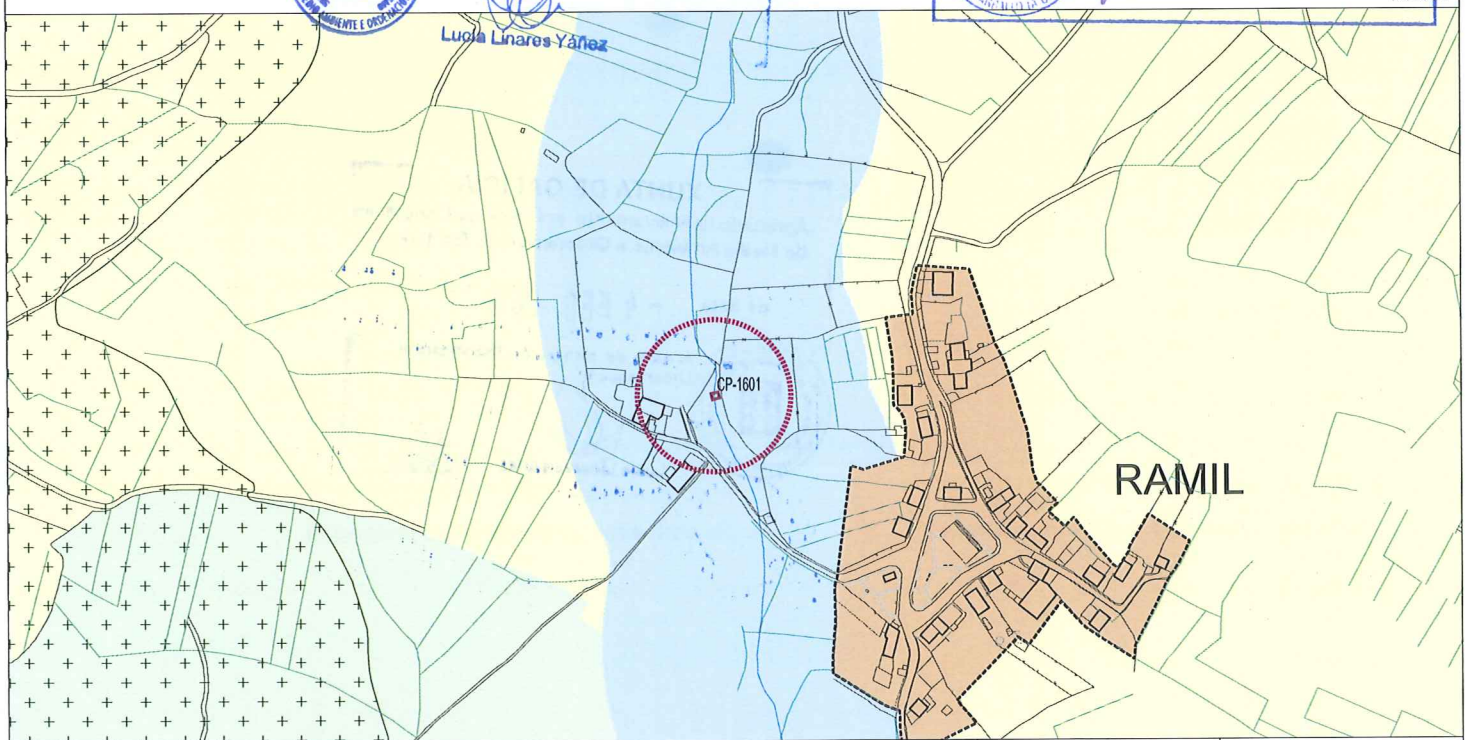

CONTORNO DE PROTECCIÓN	ELEMENTO CATALOGADO				COORDENADAS UTM-HUSO 29N X: X:	Y: Y:	
SOLO URBANO SU-C	SOLO URBANIZABLE DISPOSICIÓN TRANSITORIA 13ª SUR-T	SOLO NÚCLEO RURAL COMPLEXO NR-HT/C		SOLO RÚSTICO DE PROTECCIÓN FORESTAL SR-PF	SOLO RÚSTICO DE PROTECCIÓN PATRIMONIAL SR-PP	SOLO RÚSTICO DE PROTECCIÓN PAISAXÍSTICA SR-PX	
SOLO URBANO NON CONSOLIDADO SU-NC	SOLO NÚCLEO RURAL HISTÓRICO-TRADICIONAL NR-HT	SOLO RÚSTICO DE PROTECCIÓN ORDINARIA SR-PO		SOLO RÚSTICO DE PROTECCIÓN DE COSTAS SR-PC	SOLO RÚSTICO DE PROTECCIÓN DE INFRAESTRUCTURAS SR-PI	ACTUACIÓN INTEGRAL EN SOLO DE NÚCLEO RURAL	
SOLO URBANIZABLE DELIMITADO SUR-D	SOLO NÚCLEO RURAL COMÚN NR-C	SOLO RÚSTICO DE PROTECCIÓN AGROPECUARIA SR-PA		SOLO RÚSTICO DE PROTECCIÓN DAS AUGAS SR-PR	SOLO RÚSTICO DE PROTECCIÓN DE ESPAZOS NATURAIS SR-PN	PLAN ESPECIAL DE DOTACIÓNS E ESPAZOS LIBRES DO LITORAL (PE)	

CLASE DE ELEMENTO
ARQUITECTURA

TIPOLOXÍA
CONSTRUCIÓN POPULAR

CLAVE DE IDENTIFICACIÓN
CP-1601



APROBADO PROVISIONALMENTE
POLO PLENO
En sesión de data,
18 NOV 2015
O SECRETARIO
CONCELLO DE CARBALLO

DENOMINACIÓN:	PARROQUIA:	NÚCLEO:	LUGAR:
MUÍÑO	**SÍSAMO (SANTIAGO)**	**RAMIL**	**AGRA DE BAS**

ADSCRICIÓN/ ESTILO
ARQUITECTURA POPULAR

COORDENADAS:
UTM X = 522080 Y = 4785420

DESCRICIÓN
Pequena construción de pedra, con tellado a dúas augas de tella.

CATEGORÍA	TITULARIDADE	NIVEL DE PROTECCIÓN	ESTADO DE CONSERVACIÓN	USO
INCLUIDO NO CATÁLOGO	PRIVADO	ESTRUTURAL	REGULAR	SEN USO

CLASE DE SOLO
SOLO RÚSTICO DE PROTECCIÓN DAS AUGAS

ORDENANZA DE APLICACIÓN

XUNTA DE GALICIA
Aprobado definitivamente por Orde da Conselleira de Medio Ambiente e Ordenación do Territorio
de data - 4 FEB. 2016
A xefa do servizo de Planificación Urbanística
Lucía Linares Yáñez

OBSERVACIÓNS

ELEMENTOS A PROTEXER
FORMACIÓN DE CUBERTAS, LINTEIS, CARPINTERIAS

MELLORAS NECESARIAS
Consolidación de muros.

OBRAS PROHIBIDAS	OBRAS PERMITIDAS
As derivadas do seu nivel de protección	As derivadas do seu nivel de protección

PLAN XERAL DE ORDENACIÓN MUNICIPAL
CONCELLO DE CARBALLO

CATÁLOGO DE ELEMENTOS A PROTEXER OU RECUPERAR

DENOMINACIÓN	CLAVE DE IDENTIFICACIÓN	PLANO P.X.O.M.
MUÍÑO	CP-1602	B-06



1/1.000

1/5.000

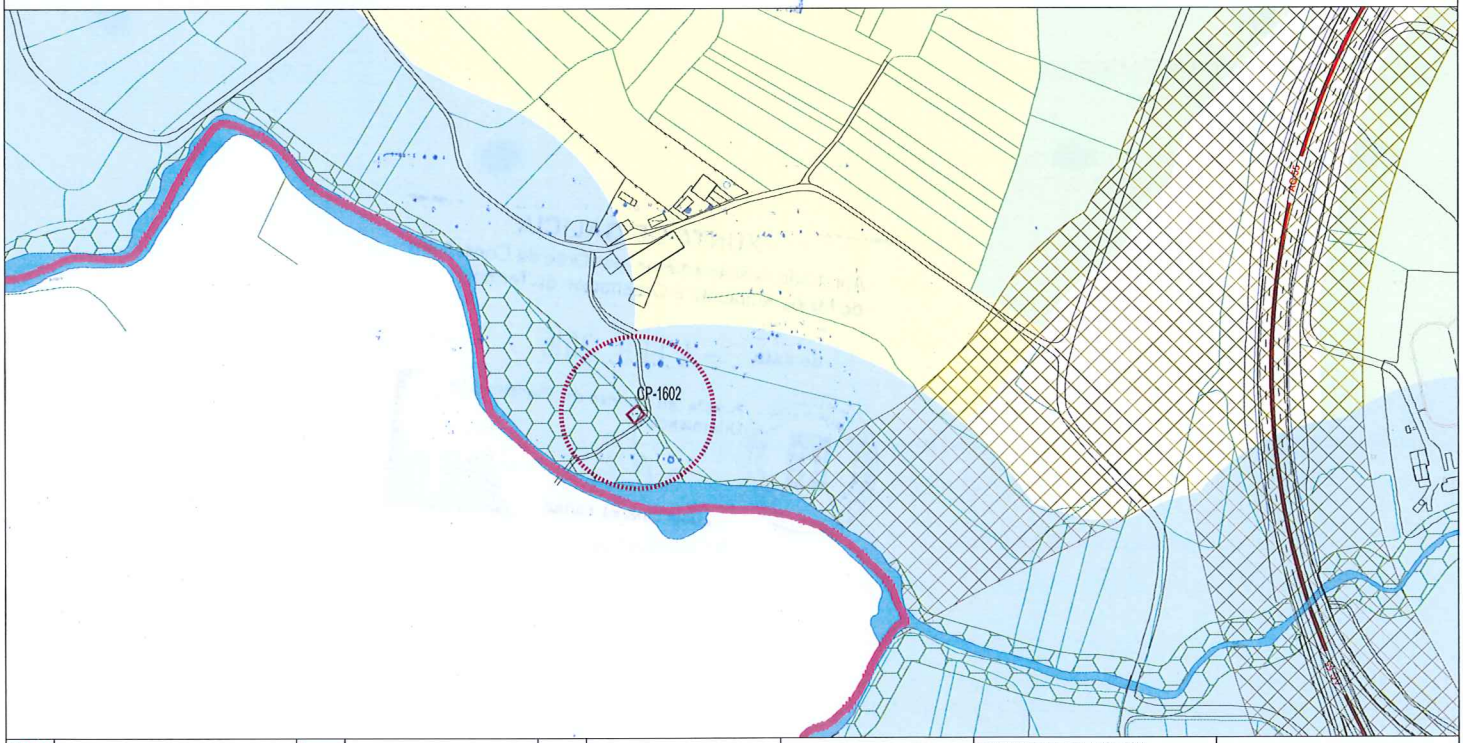

CONTORNO DE PROTECCIÓN	ELEMENTO CATALOGADO				COORDENADAS UTM-HUSO 29N X: X:	Y: Y:	
SOLO URBANO SU-C	SOLO URBANIZABLE DISPOSICIÓN TRANSITORIA 13ª SUR-T	SOLO NÚCLEO RURAL COMPLEXO NR-HT/C		SOLO RÚSTICO DE PROTECCIÓN FORESTAL SR-PF	SOLO RÚSTICO DE PROTECCIÓN PATRIMONIAL SR-PP	SOLO RÚSTICO DE PROTECCIÓN PAISAXÍSTICA SR-PX	
SOLO URBANO NON CONSOLIDADO SU-NC	SOLO NÚCLEO RURAL HISTÓRICO-TRADICIONAL NR-HT	SOLO RÚSTICO DE PROTECCIÓN ORDINARIA SR-PO		SOLO RÚSTICO DE PROTECCIÓN DE COSTAS SR-PC	SOLO RÚSTICO DE PROTECCIÓN DE INFRAESTRUCTURAS SR-PI	ACTUACIÓN INTEGRAL EN SOLO DE NÚCLEO RURAL	
SOLO URBANIZABLE DELIMITADO SUR-D	SOLO NÚCLEO RURAL COMÚN NR-C	SOLO RÚSTICO DE PROTECCIÓN AGROPECUARIA SR-PA		SOLO RÚSTICO DE PROTECCIÓN DAS AUGAS SR-PR	SOLO RÚSTICO DE PROTECCIÓN DE ESPAZOS NATURAIS SR-PN	PLAN ESPECIAL DE DOTACIÓNS E ESPAZOS LIBRES DO LITORAL (PE)	

CLASE DE ELEMENTO	TIPOLOXÍA	CLAVE DE IDENTIFICACIÓN
ARQUITECTURA	CONSTRUCIÓN POPULAR	**CP-1602**



APROBADO PROVISIONALMENTE
POLO PLENO
En sesión de data,
18 NOV 2015
O SECRETARIO
CONCELLO DE CARBALLO

DENOMINACIÓN:	PARROQUIA:	NÚCLEO:	LUGAR:
MUÍÑO	**SÍSAMO (SANTIAGO)**	**A BARCIA**	**A CAPEIRA**

ADSCRICIÓN/ ESTILO	COORDENADAS:
ARQUITECTURA POPULAR	UTM X = 523040 Y = 4783734

DESCRICIÓN

Pequena construción de pedra antigamente utilizado como muíño.

CATEGORÍA	TITULARIDADE	NIVEL DE PROTECCIÓN	ESTADO DE CONSERVACIÓN	USO
INCLUIDO NO CATÁLOGO	PRIVADO	AMBIENTAL	BO	SEN USO

CLASE DE SOLO	ORDENANZA DE APLICACIÓN
SOLO RÚSTICO DE PROTECCIÓN DE ESPAZOS NATURAIS SOLO RÚSTICO DE PROTECCIÓN DAS AUGAS	

OBSERVACIÓNS

XUNTA DE GALICIA
Aprobado definitivamente por Orde da Conselleira de Medio Ambiente e Ordenación do Territorio
de data - 4 FEB. 2016
A xefa do servizo de Planificación Urbanística III
Lucía Penaros Yáñez

ELEMENTOS A PROTEXER

MELLORAS NECESARIAS

OBRAS PROHIBIDAS	OBRAS PERMITIDAS
As derivadas do seu nivel de protección	As derivadas do seu nivel de protección

PLAN XERAL DE ORDENACIÓN MUNICIPAL
CONCELLO DE CARBALLO

CATÁLOGO DE ELEMENTOS A PROTEXER OU RECUPERAR

DENOMINACIÓN	CLAVE DE IDENTIFICACIÓN	PLANO P.X.O.M.
CONSTRUCIÓNS POPULARES NO PICHO	CP-1603	B-05

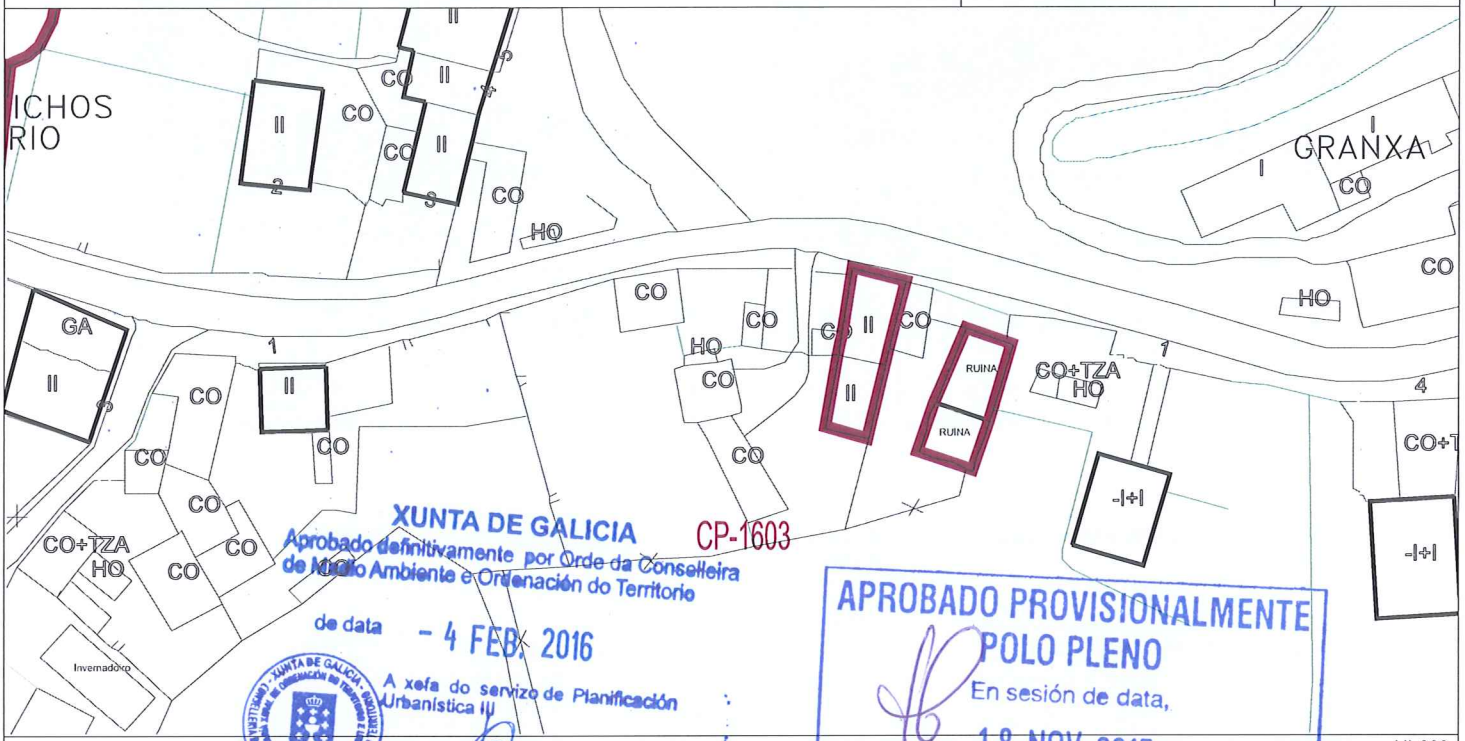

I/1.000

I/5.000

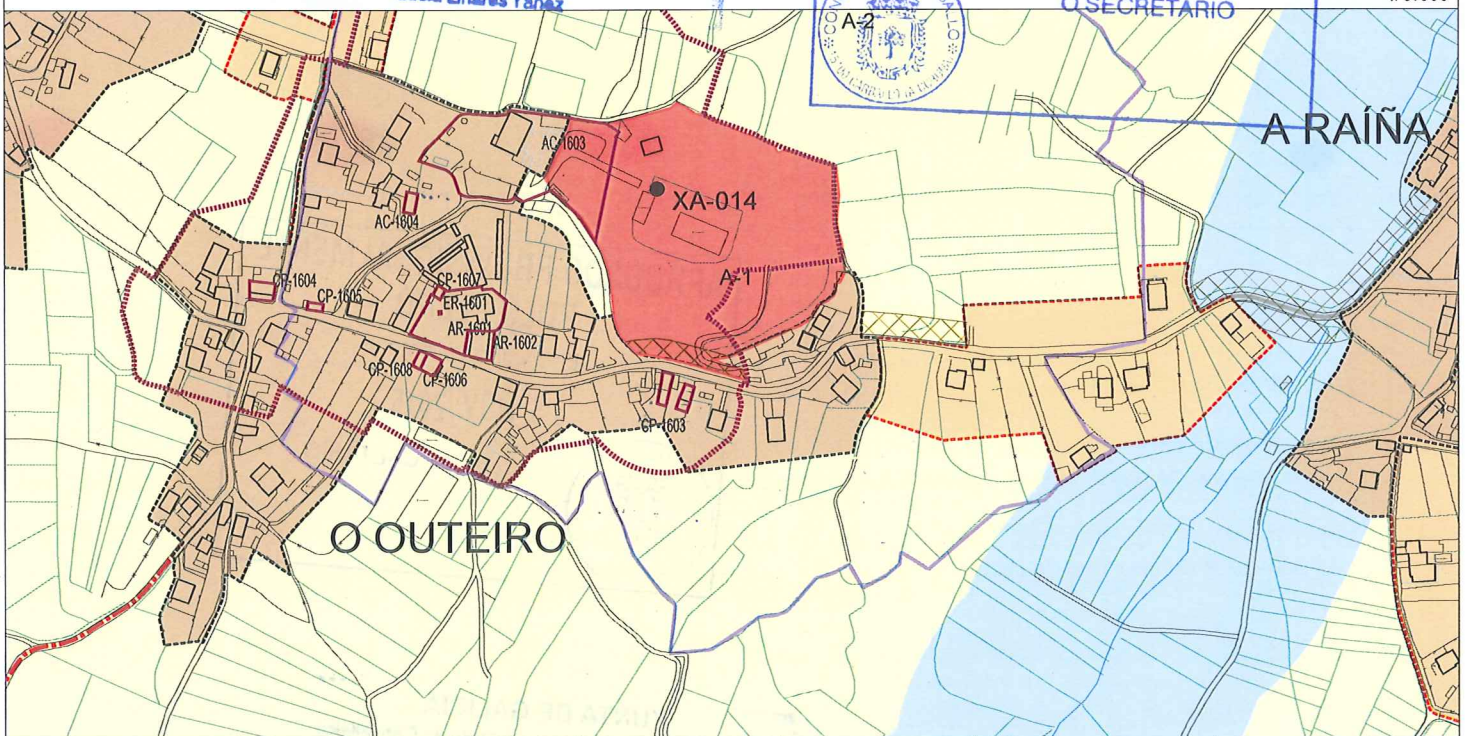

CONTORNO DE PROTECCIÓN	ELEMENTO CATALOGADO				COORDENADAS UTM-HUSO 29N X: X:	Y: Y:	
SOLO URBANO SU-C	SOLO URBANIZABLE DISPOSICIÓN TRANSITORIA 13ª SUR-T	SOLO NÚCLEO RURAL COMPLEXO NR-HT/C		SOLO RÚSTICO DE PROTECCIÓN FORESTAL SR-PF	SOLO RÚSTICO DE PROTECCIÓN PATRIMONIAL SR-PP	SOLO RÚSTICO DE PROTECCIÓN PAISAXÍSTICA SR-PX	
SOLO URBANO NON CONSOLIDADO SU-NC	SOLO NÚCLEO RURAL HISTÓRICO-TRADICIONAL NR-HT	SOLO RÚSTICO DE PROTECCIÓN ORDINARIA SR-PO		SOLO RÚSTICO DE PROTECCIÓN DE COSTAS SR-PC	SOLO RÚSTICO DE PROTECCIÓN DE INFRAESTRUCTURAS SR-PI	ACTUACIÓN INTEGRAL EN SOLO DE NÚCLEO RURAL	
SOLO URBANIZABLE DELIMITADO SUR-D	SOLO NÚCLEO RURAL COMÚN NR-C	SOLO RÚSTICO DE PROTECCIÓN AGROPECUARIA SR-PA		SOLO RÚSTICO DE PROTECCIÓN DAS AUGAS SR-PR	SOLO RÚSTICO DE PROTECCIÓN DE ESPAZOS NATURAIS SR-PN	PLAN ESPECIAL DE DOTACIÓNS E ESPAZOS LIBRES DO LITORAL (PE)	

CLASE DE ELEMENTO	TIPOLOXÍA	CLAVE DE IDENTIFICACIÓN
ARQUITECTURA	CONSTRUCIÓN POPULAR	**CP-1603**





DENOMINACIÓN:	PARROQUIA:	NÚCLEO:	LUGAR:
CONSTRUCCIÓNS POPULARES NO PICHO	**SÍSAMO (SANTIAGO)**	**O OUTEIRO**	**O PICHO**

ADSCRICIÓN/ ESTILO	COORDENADAS: UTM	X = 522739	Y = 4784688
ARQUITECTURA POPULAR			

DESCRICIÓN

Conxunto de edificacións con muros de carga de mampostería características da explotación agrícola tradicional. Manteñen as referencias do núcleo respecto á súa configuración histórica.Algunhas atópanse en estado ruinoso.

CATEGORÍA	TITULARIDADE	NIVEL DE PROTECCIÓN	ESTADO DE CONSERVACIÓN	USO
INCLUIDO NO CATÁLOGO	PRIVADO	ESTRUTURAL	BO/RUINOSO	RESIDENCIAL/SEN USO

CLASE DE SOLO	ORDENANZA DE APLICACIÓN
SOLO DE NÚCLEO RURAL HISTÓRICO-TRADICIONAL	

OBSERVACIÓNS

ELEMENTOS A PROTEXER

FORMACIÓN DE OCOS.

MELLORAS NECESARIAS

Consolidación de muros.

OBRAS PROHIBIDAS	OBRAS PERMITIDAS
As derivadas do seu nivel de protección	As derivadas do seu nivel de protección

APROBADO PROVISIONALMENTE POLO PLENO
En sesión de data,
18 NOV 2015
O SECRETARIO
CONCELLO DE CARBALLO

XUNTA DE GALICIA
Aprobado definitivamente por Orde da Conselleira de Medio Ambiente e Ordenación do Territorio
de data - 4 FEB. 2016
A xefa do servizo de Planificación Urbanística III
Lucía Linares Yáñez

PLAN XERAL DE ORDENACIÓN MUNICIPAL
CONCELLO DE CARBALLO

CATÁLOGO DE ELEMENTOS A PROTEXER OU RECUPERAR

DENOMINACIÓN	CLAVE DE IDENTIFICACIÓN	PLANO P.X.O.M.
CASA NO OUTEIRO	CP-1604	B-05

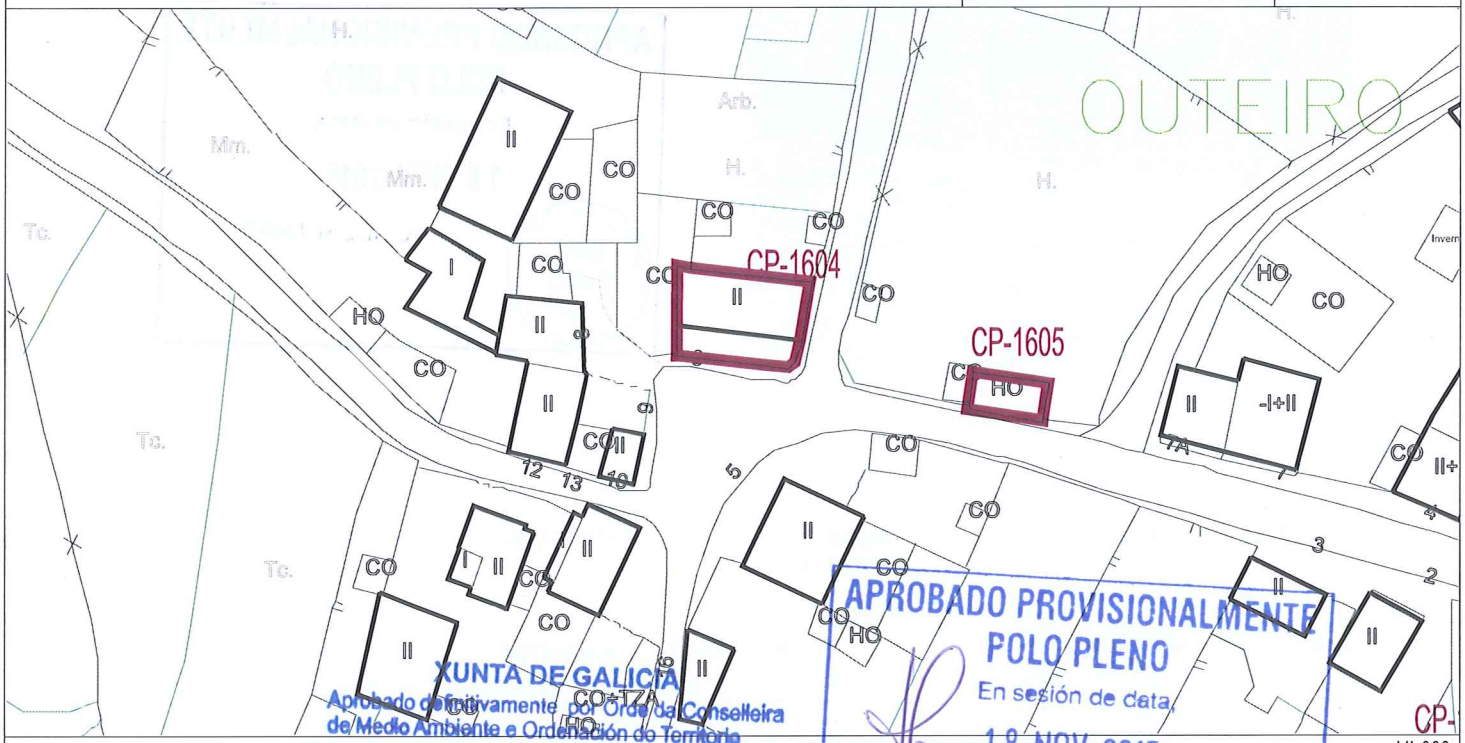

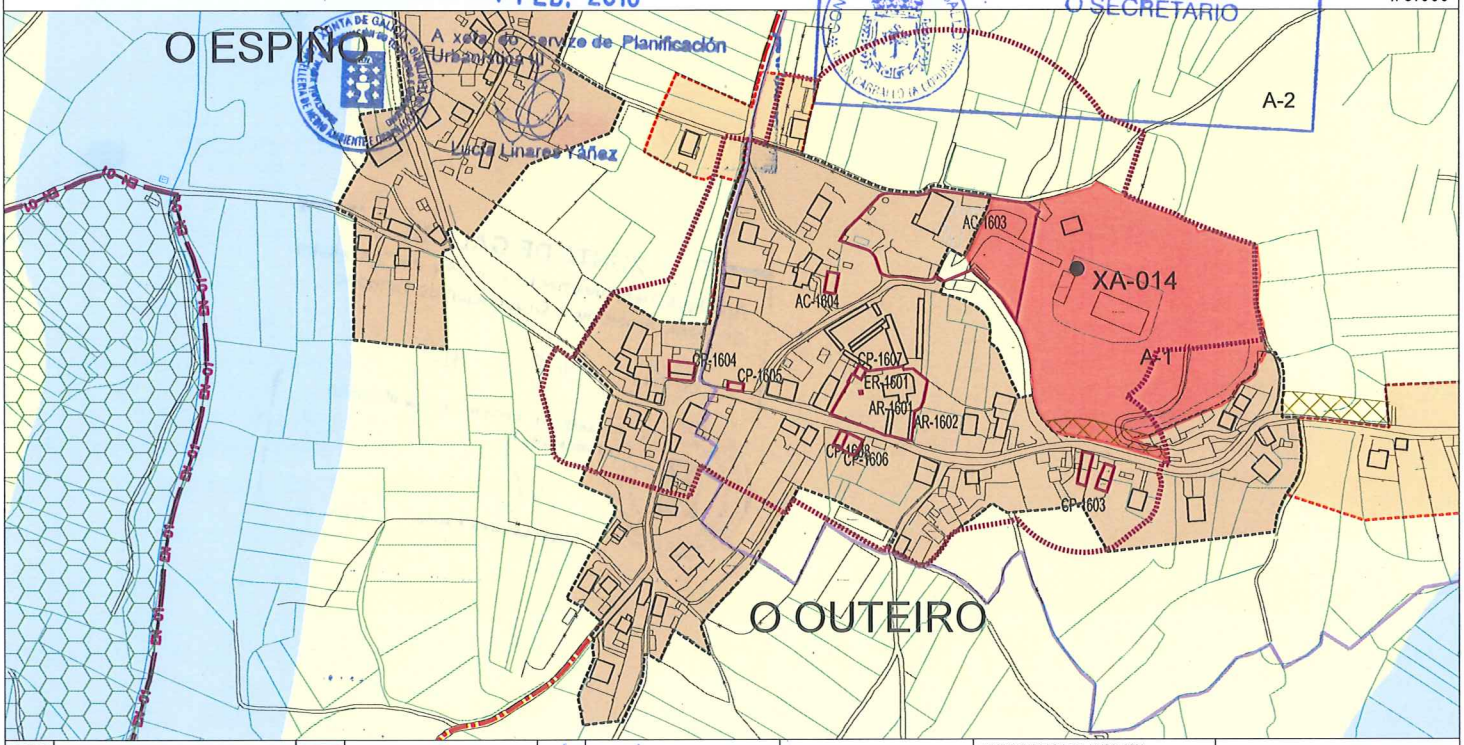

CONTORNO DE PROTECCIÓN	ELEMENTO CATALOGADO				COORDENADAS UTM-HUSO 29N X: X:	Y: Y:
SOLO URBANO SU-C	SOLO URBANIZABLE DISPOSICIÓN TRANSITORIA 13ª SUR-T	SOLO NÚCLEO RURAL COMPLEXO NR-HT/C		SOLO RÚSTICO DE PROTECCIÓN FORESTAL SR-PF	SOLO RÚSTICO DE PROTECCIÓN PATRIMONIAL SR-PP	SOLO RÚSTICO DE PROTECCIÓN PAISAXÍSTICA SR-PX
SOLO URBANO NON CONSOLIDADO SU-NC	SOLO NÚCLEO RURAL HISTÓRICO-TRADICIONAL NR-HT	SOLO RÚSTICO DE PROTECCIÓN ORDINARIA SR-PO		SOLO RÚSTICO DE PROTECCIÓN DE COSTAS SR-PC	SOLO RÚSTICO DE PROTECCIÓN DE INFRAESTRUCTURAS SR-PI	ACTUACIÓN INTEGRAL EN SOLO DE NÚCLEO RURAL
SOLO URBANIZABLE DELIMITADO SUR-D	SOLO NÚCLEO RURAL COMÚN NR-C	SOLO RÚSTICO DE PROTECCIÓN AGROPECUARIA SR-PA		SOLO RÚSTICO DE PROTECCIÓN DAS AUGAS SR-PR	SOLO RÚSTICO DE PROTECCIÓN DE ESPAZOS NATURAIS SR-PN	PLAN ESPECIAL DE DOTACIÓNS E ESPAZOS LIBRES DO LITORAL (PE)

CLASE DE ELEMENTO	TIPOLOXÍA	CLAVE DE IDENTIFICACIÓN
ARQUITECTURA	CONSTRUCIÓN POPULAR	**CP-1604**



APROBADO PROVISIONALMENTE
POLO PLENO
En sesión de data,
18 NOV 2015
O SECRETARIO
CONCELLO DE CARBALLO

DENOMINACIÓN:	PARROQUIA:	NÚCLEO:	LUGAR:
CASA NO OUTEIRO	**SÍSAMO (SANTIAGO)**	**O OUTEIRO**	

ADSCRICIÓN/ ESTILO	COORDENADAS: UTM	
ARQUITECTURA POPULAR	X = 522471	Y = 4784755

DESCRICIÓN

Edificación de carácter tradicional configurando o espazo urbano no seu entorno, con muros de carga en mampostería e vans en cantería.
De interese como referencia a tipos construtivos tradicionais e por formar unha unidade que pecha visualmente o espazo público.

CATEGORÍA	TITULARIDADE	NIVEL DE PROTECCIÓN	ESTADO DE CONSERVACIÓN	USO
INVENTARIADO	PRIVADO	AMBIENTAL	BO	RESIDENCIAL

CLASE DE SOLO	ORDENANZA DE APLICACIÓN
SOLO DE NÚCLEO RURAL HISTÓRICO-TRADICIONAL	

XUNTA DE GALICIA
Aprobado definitivamente por Orde da Conselleira de Medio Ambiente e Ordenación do Territorio
de data - 4 FEB. 2016
A Xefa Territorial de Planificación Urbanística
Lucía Linares Yáñez

OBSERVACIÓNS

ELEMENTOS A PROTEXER

FORMACIÓN DE OCOS E CUBERTA,FACHINEIRO, ESQUINAIS DE CANTERÍA, TORNACHOIVAS

MELLORAS NECESARIAS

OBRAS PROHIBIDAS	OBRAS PERMITIDAS
As derivadas do seu nivel de protección	As derivadas do seu nivel de protección

PLAN XERAL DE ORDENACIÓN MUNICIPAL
CONCELLO DE CARBALLO

CATÁLOGO DE ELEMENTOS A PROTEXER OU RECUPERAR

DENOMINACIÓN	CLAVE DE IDENTIFICACIÓN	PLANO P.X.O.M.
HÓRREO NO OUTEIRO	CP-1605	B-05

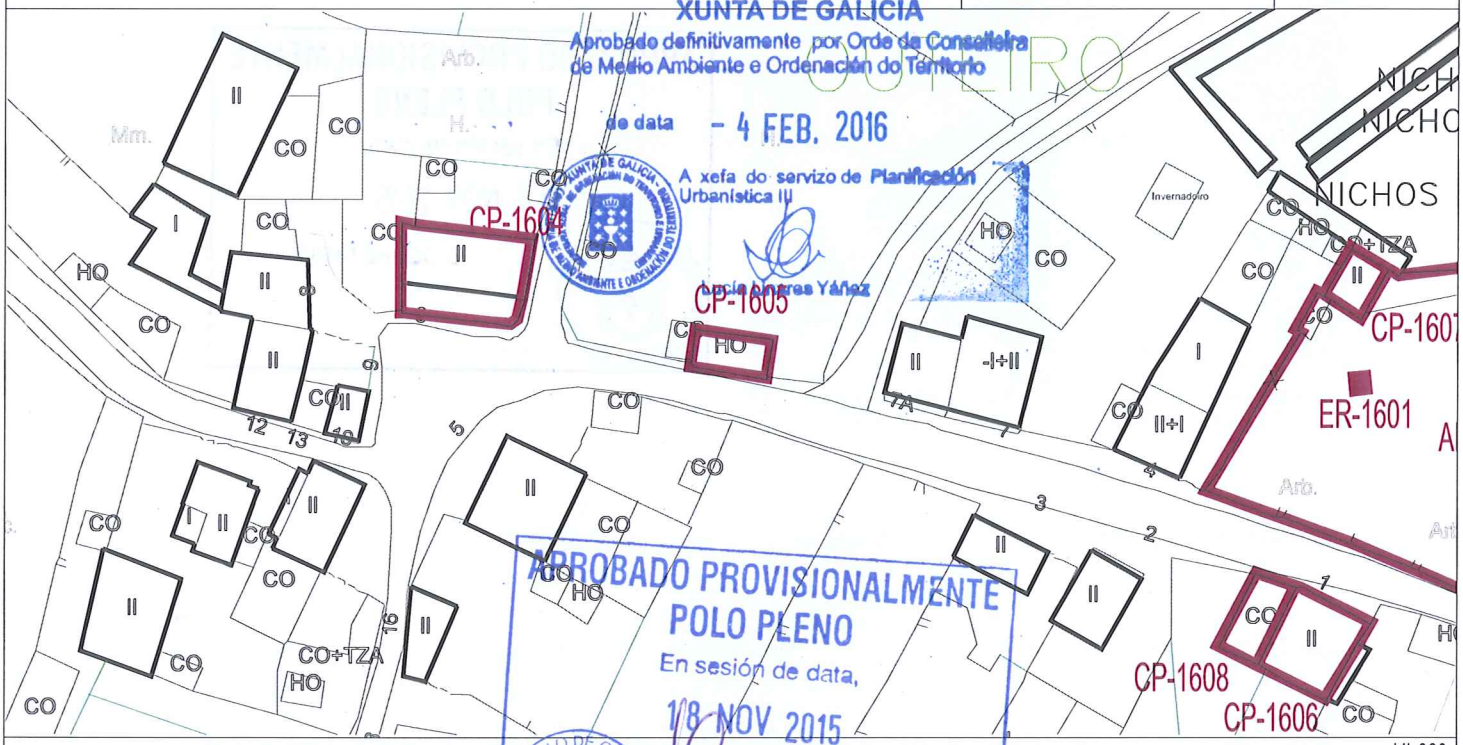

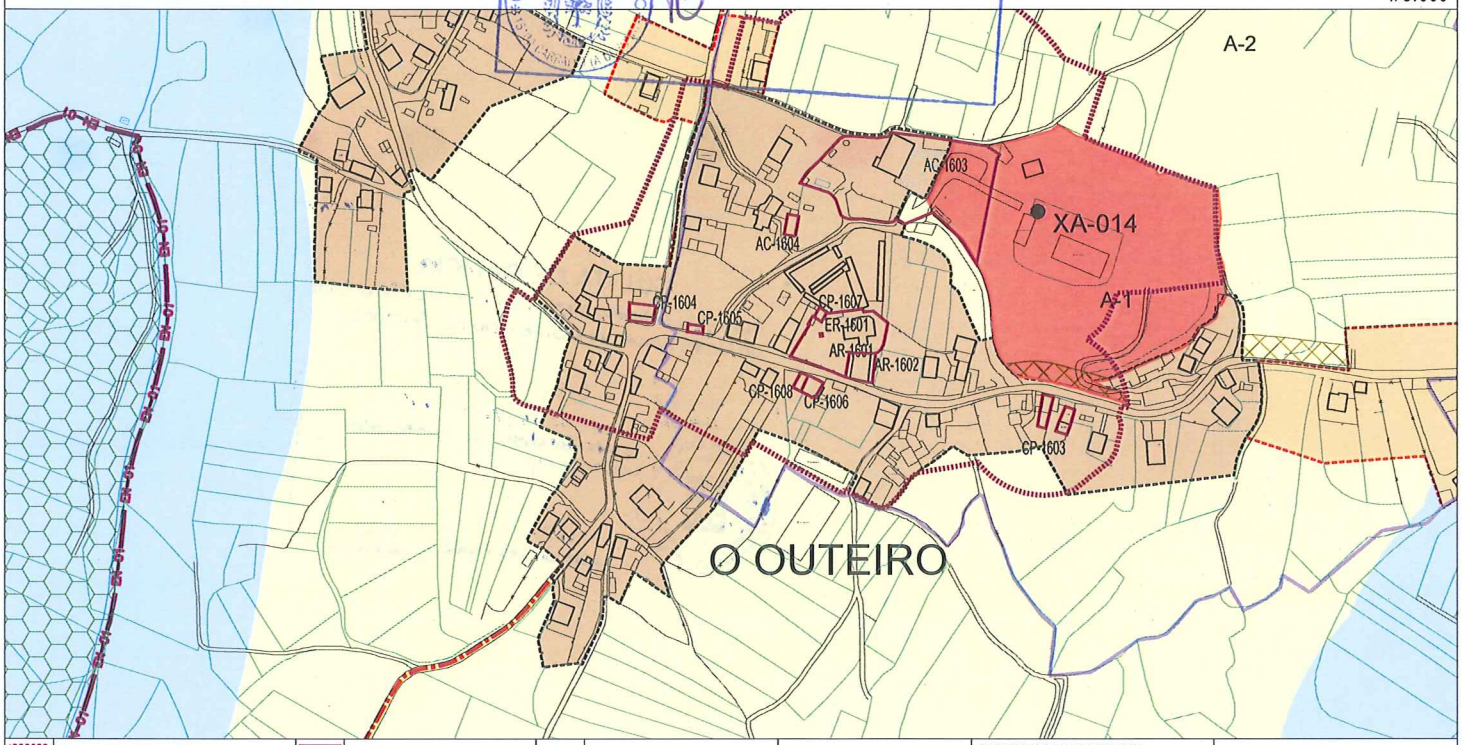

CONTORNO DE PROTECCIÓN	ELEMENTO CATALOGADO				COORDENADAS UTM-HUSO 29N X:	Y:	
SOLO URBANO SU-C	SOLO URBANIZABLE DISPOSICIÓN TRANSITORIA 13ª SUR-T	SOLO NÚCLEO RURAL COMPLEXO NR-HT/C		SOLO RÚSTICO DE PROTECCIÓN FORESTAL SR-PF	SOLO RÚSTICO DE PROTECCIÓN PATRIMONIAL SR-PP	SOLO RÚSTICO DE PROTECCIÓN PAISAXÍSTICA SR-PX	
SOLO URBANO NON CONSOLIDADO SU-NC	SOLO NÚCLEO RURAL HISTÓRICO-TRADICIONAL NR-HT	SOLO RÚSTICO DE PROTECCIÓN ORDINARIA SR-PO		SOLO RÚSTICO DE PROTECCIÓN DE COSTAS SR-PC	SOLO RÚSTICO DE PROTECCIÓN DE INFRAESTRUCTURAS SR-PI	ACTUACIÓN INTEGRAL EN SOLO DE NÚCLEO RURAL	
SOLO URBANIZABLE DELIMITADO SUR-D	SOLO NÚCLEO RURAL COMÚN NR-C	SOLO RÚSTICO DE PROTECCIÓN AGROPECUARIA SR-PA		SOLO RÚSTICO DE PROTECCIÓN DAS AUGAS SR-PR	SOLO RÚSTICO DE PROTECCIÓN DE ESPAZOS NATURAIS SR-PN	PLAN ESPECIAL DE DOTACIÓNS E ESPAZOS LIBRES DO LITORAL (PE)	

CLASE DE ELEMENTO	TIPOLOXÍA	CLAVE DE IDENTIFICACIÓN
ARQUITECTURA	CONSTRUCIÓN POPULAR	**CP-1605**



APROBADO PROVISIONALMENTE
POLO PLENO
En sesión de data,
18 NOV 2015
O SECRETARIO
CONCELLO DE CARBALLO

DENOMINACIÓN:	PARROQUIA:	NÚCLEO:	LUGAR:
HÓRREO NO OUTEIRO	**SÍSAMO (SANTIAGO)**	**O OUTEIRO**	

ADSCRICIÓN/ ESTILO	COORDENADAS:		
ARQUITECTURA POPULAR	UTM	X = 522509	Y = 4784744

DESCRICIÓN

Hórreo sobre muros de mampostería que apoia un dos seus laterais na tapia de peche da finca, entre arborado de gran porte, resolto nos panos de ventilación conforme á solución máis habitual no concello, mediante fiadas de pedra e cuñas no mesmo material.
Configura unha das visuais principais do camiño,sendo o único exemplar deste tipo de construción que mantén a referencia respecto aos modelos tradicionais.

CATEGORÍA	TITULARIDADE	NIVEL DE PROTECCIÓN	ESTADO DE CONSERVACIÓN	USO
BIC	PRIVADO	INTEGRAL	BO	HÓRREO

CLASE DE SOLO	ORDENANZA DE APLICACIÓN
SOLO DE NÚCLEO RURAL HISTÓRICO-TRADICIONAL	

OBSERVACIÓNS

XUNTA DE GALICIA
Aprobado definitivamente por Orde da Conselleira de Medio Ambiente e Ordenación do Territorio
de data - 4 FEB. 2016
A xefa do servizo de Planificación Urbanística III
Lucía Linares Yáñez

ELEMENTOS A PROTEXER

MELLORAS NECESARIAS

OBRAS PROHIBIDAS	OBRAS PERMITIDAS
As derivadas do seu nivel de protección	As derivadas do seu nivel de protección

PLAN XERAL DE ORDENACIÓN MUNICIPAL
CONCELLO DE CARBALLO

CATÁLOGO DE ELEMENTOS A PROTEXER OU RECUPERAR

DENOMINACIÓN	CLAVE DE IDENTIFICACIÓN	PLANO P.X.O.M.
CASA NO PICHO Nº 1	CP-1606	B-05

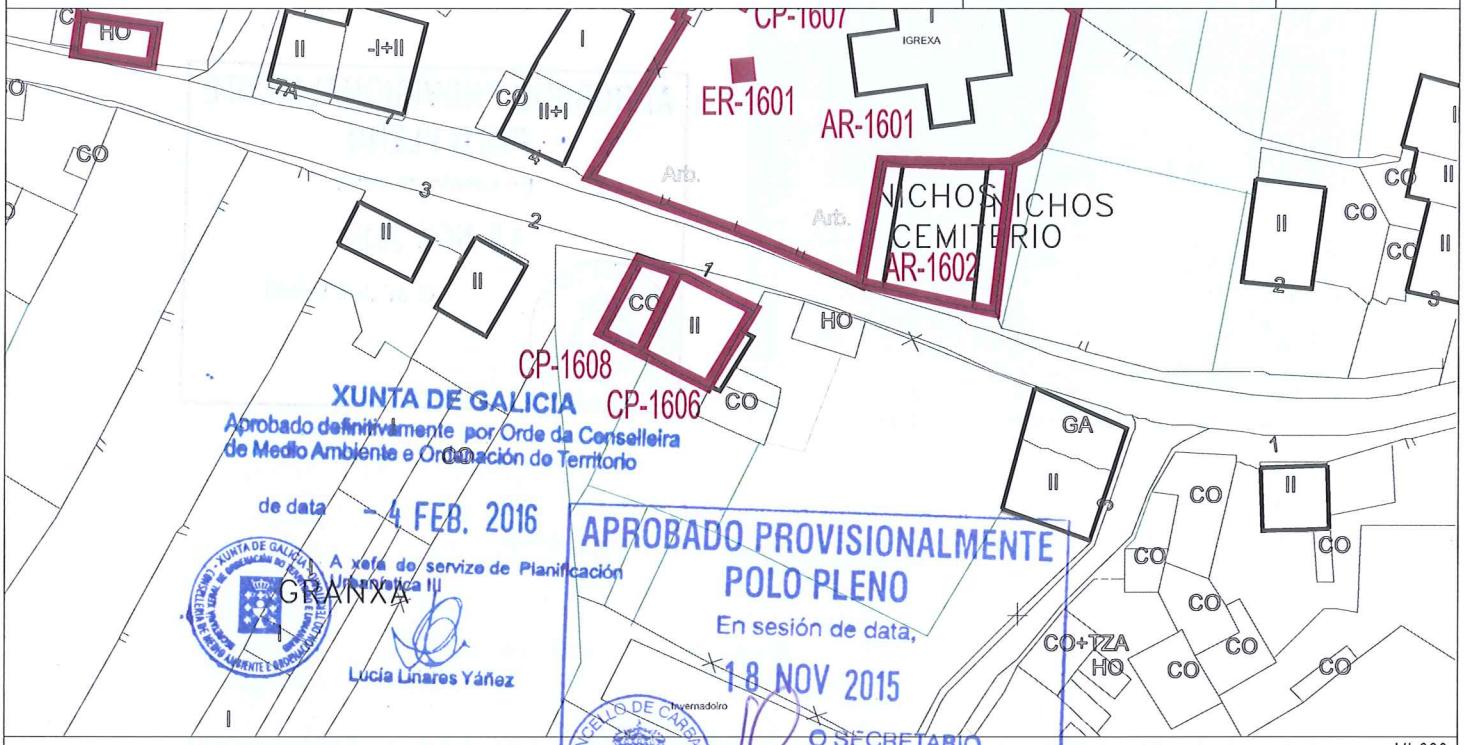

I/1.000

I/5.000

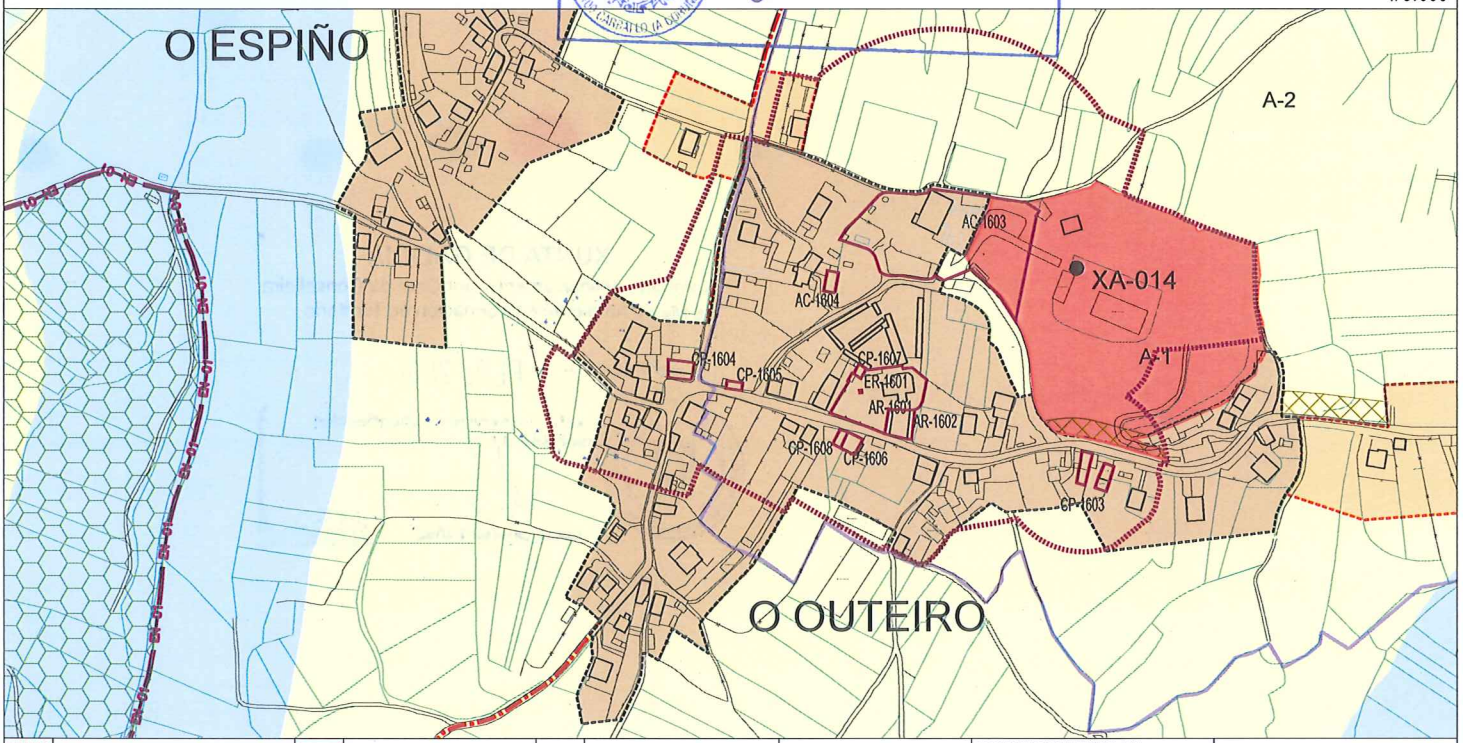

CONTORNO DE PROTECCIÓN	ELEMENTO CATALOGADO				COORDENADAS UTM-HUSO 29N X:	Y:	
SOLO URBANO SU-C	SOLO URBANIZABLE DISPOSICIÓN TRANSITORIA 13ª SUR-T	SOLO NÚCLEO RURAL COMPLEXO NR-HT/C		SOLO RÚSTICO DE PROTECCIÓN FORESTAL SR-PF	SOLO RÚSTICO DE PROTECCIÓN PATRIMONIAL SR-PP	SOLO RÚSTICO DE PROTECCIÓN PAISAXÍSTICA SR-PX	
SOLO URBANO NON CONSOLIDADO SU-NC	SOLO NÚCLEO RURAL HISTÓRICO-TRADICIONAL NR-HT	SOLO RÚSTICO DE PROTECCIÓN ORDINARIA SR-PO		SOLO RÚSTICO DE PROTECCIÓN DE COSTAS SR-PC	SOLO RÚSTICO DE PROTECCIÓN DE INFRAESTRUCTURAS SR-PI	ACTUACIÓN INTEGRAL EN SOLO DE NÚCLEO RURAL	
SOLO URBANIZABLE DELIMITADO SUR-D	SOLO NÚCLEO RURAL COMÚN NR-C	SOLO RÚSTICO DE PROTECCIÓN AGROPECUARIA SR-PA		SOLO RÚSTICO DE PROTECCIÓN DAS AUGAS SR-PR	SOLO RÚSTICO DE PROTECCIÓN DE ESPAZOS NATURAIS SR-PN	PLAN ESPECIAL DE DOTACIÓNS E ESPAZOS LIBRES DO LITORAL (PE)	

CLASE DE ELEMENTO	TIPOLOXÍA	CLAVE DE IDENTIFICACIÓN
ARQUITECTURA	CONSTRUCIÓN POPULAR	**CP-1606**



APROBADO PROVISIONALMENTE
POLO PLENO
En sesión de data,
18 NOV 2015
O SECRETARIO
CONCELLO DE CARBALLO

DENOMINACIÓN:	PARROQUIA:	NÚCLEO:	LUGAR:
CASA NO PICHO Nº 1	**SÍSAMO (SANTIAGO)**	**O OUTEIRO**	

ADSCRICIÓN/ ESTILO	COORDENADAS: UTM	X = 522587	Y = 4784706

DESCRICIÓN

Vivenda con formalización pouco habitual no medio rural de Carballo que evidencia súa pertenza a tipos de carácter máis urbano, con vans aliñados verticalmente rematados en arco rebaixado, recercados de cantería e pequeno balcón centrado na planta alta.

CATEGORÍA	TITULARIDADE	NIVEL DE PROTECCIÓN	ESTADO DE CONSERVACIÓN	USO
INVENTARIADO	PRIVADO	ESTRUTURAL	BO	RESIDENCIAL

CLASE DE SOLO	ORDENANZA DE APLICACIÓN
SOLO DE NÚCLEO RURAL HISTÓRICO-TRADICIONAL	

OBSERVACIÓNS

XUNTA DE GALICIA
Aprobado definitivamente por Orde da Conselleira de Medio Ambiente e Ordenación do Territorio
de data - 4 FEB. 2016
A xefa do servizo de Planificación Urbanística III
Lucía Linares Yáñez

ELEMENTOS A PROTEXER

COMPOSICIÓN DE OCOS E BALAUSTRES DE FUNDICIÓN, CARPINTERÍAS

MELLORAS NECESARIAS

OBRAS PROHIBIDAS	OBRAS PERMITIDAS
As derivadas do seu nivel de protección	As derivadas do seu nivel de protección

PLAN XERAL DE ORDENACIÓN MUNICIPAL
CONCELLO DE CARBALLO

CATÁLOGO DE ELEMENTOS A PROTEXER OU RECUPERAR

DENOMINACIÓN	CLAVE DE IDENTIFICACIÓN	PLANO P.X.O.M.
CASA DA FÁBRICA	CP-1607	B-05

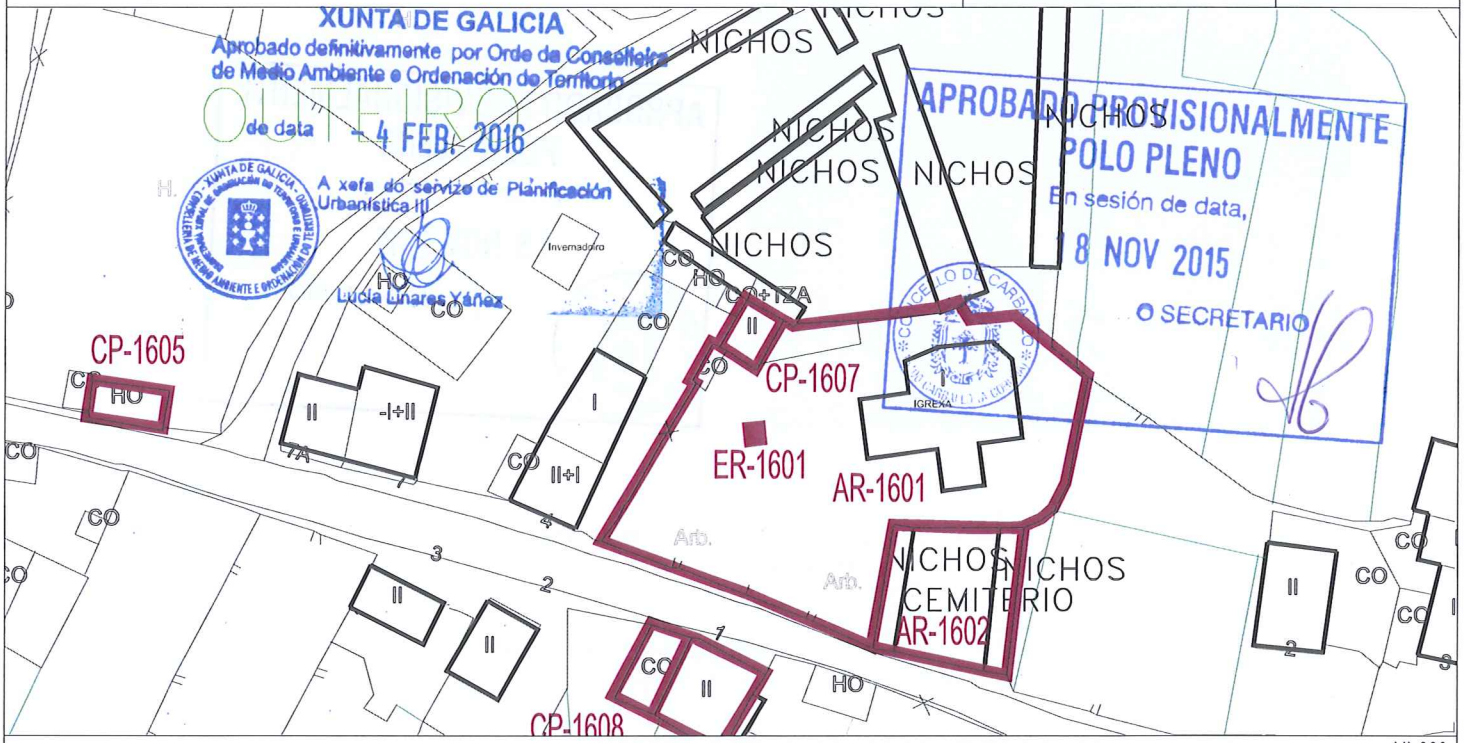

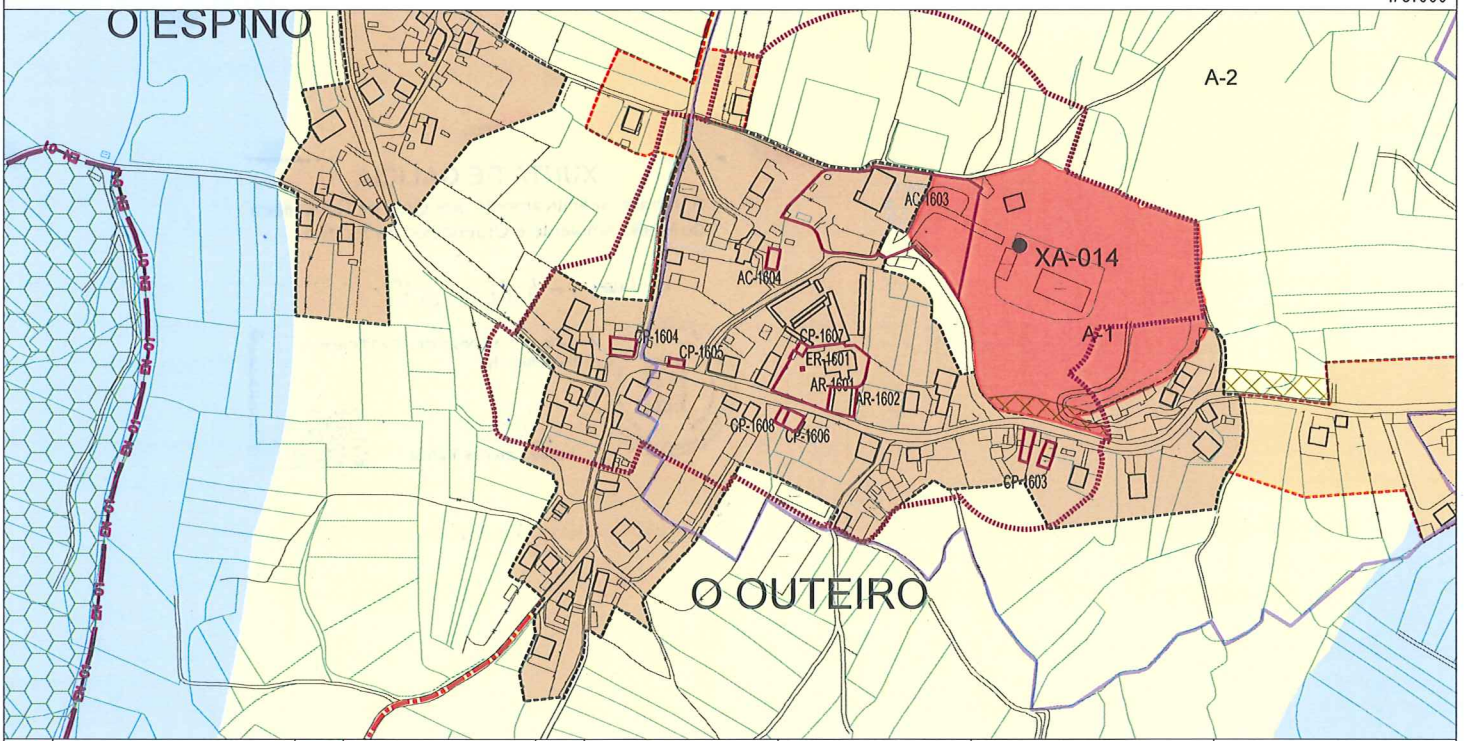

CONTORNO DE PROTECCIÓN	ELEMENTO CATALOGADO				COORDENADAS UTM-HUSO 29N X: X:	Y: Y:
SOLO URBANO SU-C	SOLO URBANIZABLE DISPOSICIÓN TRANSITORIA 13ª SUR-T	SOLO NÚCLEO RURAL COMPLEXO NR-HT/C		SOLO RÚSTICO DE PROTECCIÓN FORESTAL SR-PF	SOLO RÚSTICO DE PROTECCIÓN PATRIMONIAL SR-PP	SOLO RÚSTICO DE PROTECCIÓN PAISAXÍSTICA SR-PX
SOLO URBANO NON CONSOLIDADO SU-NC	SOLO NÚCLEO RURAL HISTÓRICO-TRADICIONAL NR-HT	SOLO RÚSTICO DE PROTECCIÓN ORDINARIA SR-PO		SOLO RÚSTICO DE PROTECCIÓN DE COSTAS SR-PC	SOLO RÚSTICO DE PROTECCIÓN DE INFRAESTRUCTURAS SR-PI	ACTUACIÓN INTEGRAL EN SOLO DE NÚCLEO RURAL
SOLO URBANIZABLE DELIMITADO SUR-D	SOLO NÚCLEO RURAL COMÚN NR-C	SOLO RÚSTICO DE PROTECCIÓN AGROPECUARIA SR-PA		SOLO RÚSTICO DE PROTECCIÓN DAS AUGAS SR-PR	SOLO RÚSTICO DE PROTECCIÓN DE ESPAZOS NATURAIS SR-PN	PLAN ESPECIAL DE DOTACIÓNS E ESPAZOS LIBRES DO LITORAL (PE)

CLASE DE ELEMENTO	TIPOLOXÍA	CLAVE DE IDENTIFICACIÓN
ARQUITECTURA	CONSTRUCIÓN POPULAR	**CP-1607**



APROBADO PROVISIONALMENTE
POLO PLENO
En sesión de data,
18 NOV 2015
O SECRETARIO
CONCELLO DE CARBALLO

DENOMINACIÓN:	PARROQUIA:	NÚCLEO:	LUGAR:
CASA DA FÁBRICA	**SÍSAMO (SANTIAGO)**	**O OUTEIRO**	

ADSCRICIÓN/ ESTILO	COORDENADAS: UTM X = 522616 Y = 4784741

DESCRICIÓN

Pequena construción tradicional e actualmente sen uso, ubicada no adro da igrexa.

CATEGORÍA	TITULARIDADE	NIVEL DE PROTECCIÓN	ESTADO DE CONSERVACIÓN	USO
INCLUIDO NO CATÁLOGO	PRIVADO	ESTRUTURAL	BO	RESIDENCIAL

CLASE DE SOLO	ORDENANZA DE APLICACIÓN
SOLO DE NÚCLEO RURAL HISTÓRICO-TRADICIONAL	

XUNTA DE GALICIA
Aprobado definitivamente por Orde da Conselleira de Medio Ambiente e Ordenación do Territorio
de data – 4 FEB. 2016
A xefa do servizo de Planificación Urbanística III
Lucía Linares Yáñez

OBSERVACIÓNS

ELEMENTOS A PROTEXER

RECERCADO DE OCOS EN CANTERÍA

MELLORAS NECESARIAS

OBRAS PROHIBIDAS	OBRAS PERMITIDAS
As derivadas do seu nivel de protección	As derivadas do seu nivel de protección

PLAN XERAL DE ORDENACIÓN MUNICIPAL
CONCELLO DE CARBALLO

CATÁLOGO DE ELEMENTOS A PROTEXER OU RECUPERAR

DENOMINACIÓN	CLAVE DE IDENTIFICACIÓN	PLANO P.X.O.M.
VIVENDA NO PICHO	CP-1608	B-05

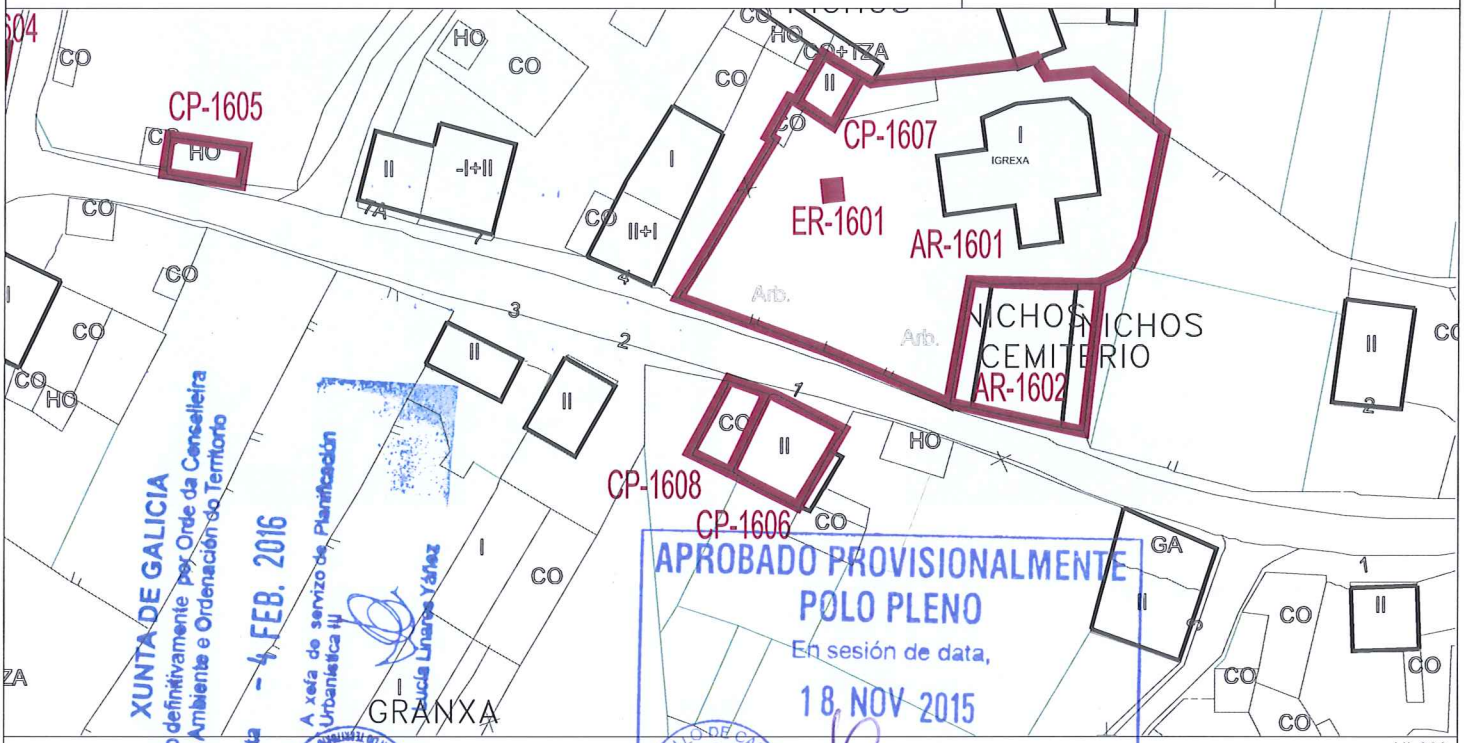

I/1.000

I/5.000

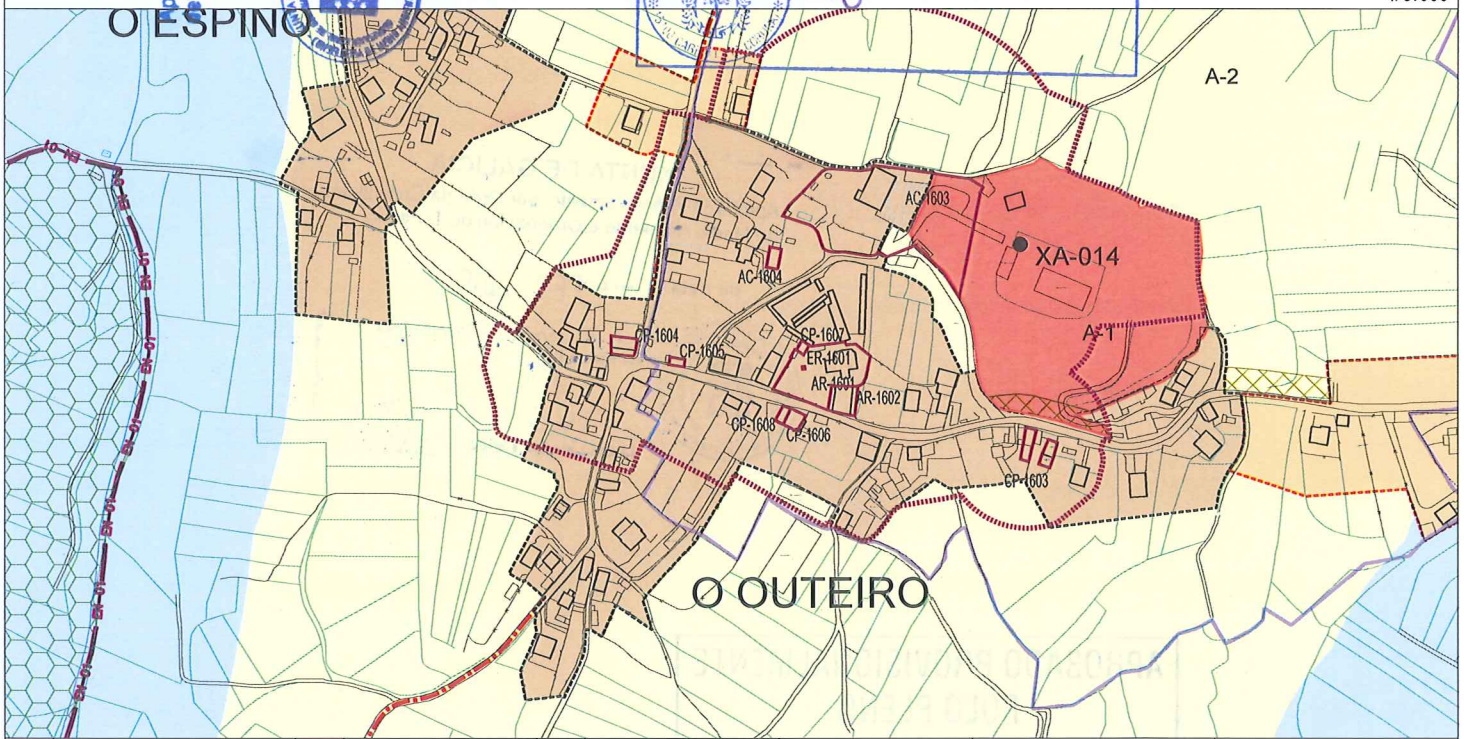

CONTORNO DE PROTECCIÓN	ELEMENTO CATALOGADO			COORDENADAS UTM-HUSO 29N X: X:		Y: Y:
SOLO URBANO SU-C	SOLO URBANIZABLE DISPOSICIÓN TRANSITORIA 13ª SUR-T	SOLO NÚCLEO RURAL COMPLEXO NR-HT/C	SOLO RÚSTICO DE PROTECCIÓN FORESTAL SR-PF	SOLO RÚSTICO DE PROTECCIÓN PATRIMONIAL SR-PP	SOLO RÚSTICO DE PROTECCIÓN PAISAXÍSTICA SR-PX	
SOLO URBANO NON CONSOLIDADO SU-NC	SOLO NÚCLEO RURAL HISTÓRICO-TRADICIONAL NR-HT	SOLO RÚSTICO DE PROTECCIÓN ORDINARIA SR-PO	SOLO RÚSTICO DE PROTECCIÓN DE COSTAS SR-PC	SOLO RÚSTICO DE PROTECCIÓN DE INFRAESTRUCTURAS SR-PI	ACTUACIÓN INTEGRAL EN SOLO DE NÚCLEO RURAL	
SOLO URBANIZABLE DELIMITADO SUR-D	SOLO NÚCLEO RURAL COMÚN NR-C	SOLO RÚSTICO DE PROTECCIÓN AGROPECUARIA SR-PA	SOLO RÚSTICO DE PROTECCIÓN DAS AUGAS SR-PR	SOLO RÚSTICO DE PROTECCIÓN DE ESPAZOS NATURAIS SR-PN	PLAN ESPECIAL DE DOTACIÓNS E ESPAZOS LIBRES DO LITORAL (PE)	

CLASE DE ELEMENTO	TIPOLOXÍA	CLAVE DE IDENTIFICACIÓN
ARQUITECTURA	CONSTRUCIÓN POPULAR	**CP-1608**





DENOMINACIÓN:	PARROQUIA:	NÚCLEO:	LUGAR:
VIVENDA NO PICHO	**SÍSAMO (SANTIAGO)**	**O OUTEIRO**	**O PICHO**

ADSCRICIÓN/ ESTILO	COORDENADAS:		
BARROCO	UTM	X = 522545	Y = 4784717

DESCRICIÓN

Edificación de planta reducida, que presenta nun dos seus vans ornamentación labrada en cantería a modo de moldura plana.

CATEGORÍA	TITULARIDADE	NIVEL DE PROTECCIÓN	ESTADO DE CONSERVACIÓN	USO
INVENTARIADO	PRIVADO	ESTRUTURAL	BO	RESIDENCIAL

CLASE DE SOLO	ORDENANZA DE APLICACIÓN
SOLO DE NÚCLEO RURAL HISTÓRICO-TRADICIONAL	

XUNTA DE GALICIA
Aprobado definitivamente por Orde da Conselleira de Medio Ambiente e Ordenación do Territorio
de data – 4 FEB. 2016
A xefa de servizo de Planificación Urbanística III
Lucía Linares Yáñez

OBSERVACIÓNS

Con interese histórico pola ängtigüedade dos motivos estilísticos do van da planta superior

ELEMENTOS A PROTEXER

RECERCADO DE OCOS EN CANTERÍA

MELLORAS NECESARIAS

Recuperación do enfuscado e caleado, consolidación de muros.

OBRAS PROHIBIDAS	OBRAS PERMITIDAS
As derivadas do seu nivel de protección	As derivadas do seu nivel de protección

APROBADO PROVISIONALMENTE
POLO PLENO
En sesión de data,
18 NOV 2015
O SECRETARIO
CONCELLO DE CARBALLO

PLAN XERAL DE ORDENACIÓN MUNICIPAL
CONCELLO DE CARBALLO

CATÁLOGO DE ELEMENTOS A PROTEXER OU RECUPERAR

DENOMINACIÓN	CLAVE DE IDENTIFICACIÓN	PLANO P.X.O.M.
CRUCEIRO DE SANTIAGO DE SÍSAMO	ER-1601	B-05

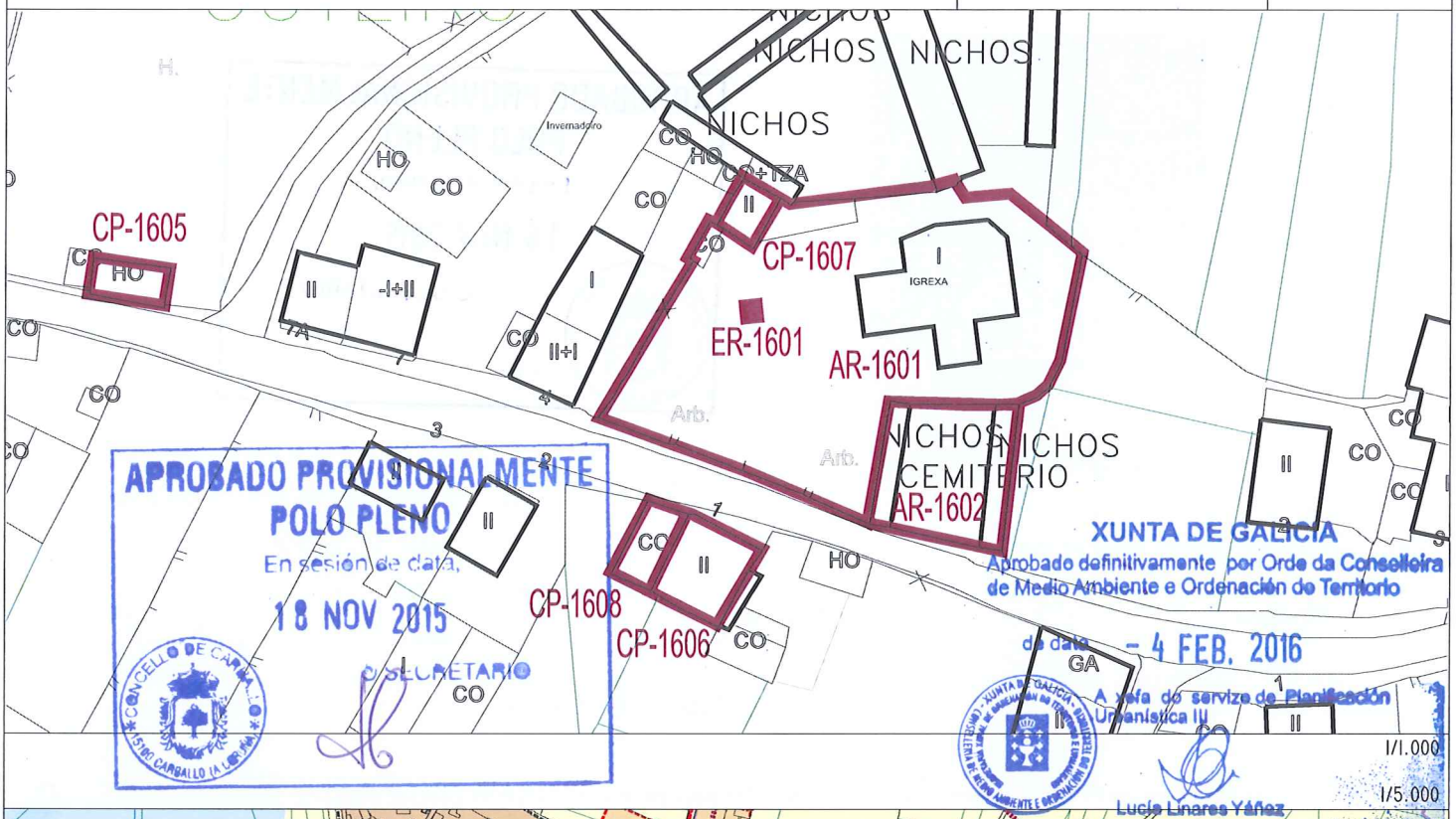

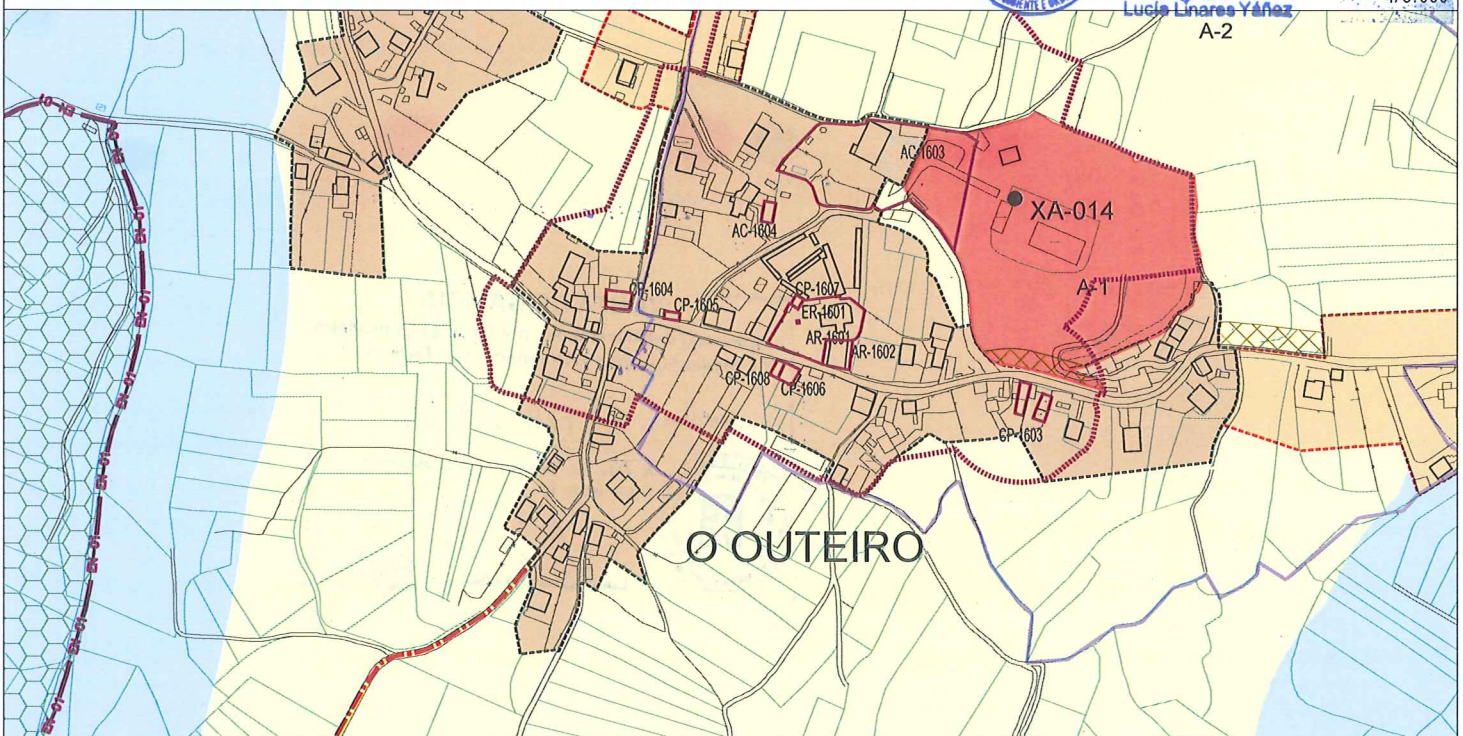

CONTORNO DE PROTECCIÓN	ELEMENTO CATALOGADO			COORDENADAS UTM-HUSO 29N X: X:		Y: Y:	
SOLO URBANO SU-C	SOLO URBANIZABLE DISPOSICIÓN TRANSITORIA 13ª SUR-T	SOLO NÚCLEO RURAL COMPLEXO NR-HT/C	SOLO RÚSTICO DE PROTECCIÓN FORESTAL SR-PF	SOLO RÚSTICO DE PROTECCIÓN PATRIMONIAL SR-PP	SOLO RÚSTICO DE PROTECCIÓN PAISAXÍSTICA SR-PX		
SOLO URBANO NON CONSOLIDADO SU-NC	SOLO NÚCLEO RURAL HISTÓRICO-TRADICIONAL NR-HT	SOLO RÚSTICO DE PROTECCIÓN ORDINARIA SR-PO	SOLO RÚSTICO DE PROTECCIÓN DE COSTAS SR-PC	SOLO RÚSTICO DE PROTECCIÓN DE INFRAESTRUCTURAS SR-PI	ACTUACIÓN INTEGRAL EN SOLO DE NÚCLEO RURAL		
SOLO URBANIZABLE DELIMITADO SUR-D	SOLO NÚCLEO RURAL COMÚN NR-C	SOLO RÚSTICO DE PROTECCIÓN AGROPECUARIA SR-PA	SOLO RÚSTICO DE PROTECCIÓN DAS AUGAS SR-PR	SOLO RÚSTICO DE PROTECCIÓN DE ESPAZOS NATURAIS SR-PN	PLAN ESPECIAL DE DOTACIÓNS E ESPAZOS LIBRES DO LITORAL (PE)		

CLASE DE ELEMENTO
ARQUITECTURA

TIPOLOXÍA
ELEMENTO RELIXIOSO

CLAVE DE IDENTIFICACIÓN
ER-1601



APROBADO PROVISIONALMENTE
POLO PLENO
En sesión de data,
18 NOV 2015
O SECRETARIO

DENOMINACIÓN:	PARROQUIA:	NÚCLEO:	LUGAR:
CRUCEIRO DE SANTIAGO DE SÍSAMO	**SÍSAMO (SANTIAGO)**	**O OUTEIRO**	

ADSCRICIÓN/ ESTILO

COORDENADAS:
UTM X = 522591 Y = 4784737

DESCRICIÓN
É un cruceiro sobre grada de base cuadrangular e altar nun dos seus frontes, con columna de fuste octogonal, rematado por capitel prismático no que se apoia a cruz e grupo escultórico.
Con interese como referencia no entorno parroquial, formando parte dun espazo público singular, destaca na súa factura pola labra inxenuísta das figuras, característica a imaxinería popular.

CATEGORÍA	TITULARIDADE	NIVEL DE PROTECCIÓN	ESTADO DE CONSERVACIÓN	USO
BIC	PRIVADO	INTEGRAL	BO	SEN USO

CLASE DE SOLO
SOLO DE NÚCLEO RURAL HISTÓRICO-TRADICIONAL

ORDENANZA DE APLICACIÓN

XUNTA DE GALICIA
Aprobado definitivamente por Orde da Conselleira de Medio Ambiente e Ordenación do Territorio
de data - 4 FEB. 2016
A xefa do servizo de Planificación Urbanística IU
Lucía Linares Yáñez

OBSERVACIÓNS

ELEMENTOS A PROTEXER

MELLORAS NECESARIAS

OBRAS PROHIBIDAS	OBRAS PERMITIDAS
As derivadas do seu nivel de protección	As derivadas do seu nivel de protección

APROBADO PROVISIONALMENTE
POLO PLENO
En sesión de data,
18 NOV 2015
O SECRETARIO

CONCELLO DE CARBALLO

XUNTA DE GALICIA
Aprobado definitivamente por Orde da Conselleira
de Medio Ambiente e Ordenación do Territorio
de data - 4 FEB. 2016
A xefa de servizo de Planificación
Urbanística III
Lucía Linares Yáñez

XUNTA DE GALICIA - CONSELLERÍA DE MEDIO AMBIENTE E ORDENACIÓN DO TERRITORIO - DIRECCIÓN XERAL DE ORDENACIÓN DO TERRITORIO E URBANISMO

concello de
CARBALLO

PARROQUIA DE SOFÁN

PLAN XERAL DE ORDENACIÓN MUNICIPAL
CONCELLO DE CARBALLO

CATÁLOGO DE ELEMENTOS A PROTEXER OU RECUPERAR

DENOMINACIÓN	CLAVE DE IDENTIFICACIÓN	PLANO P.X.O.M.
CONXUNTO DE SAN SALVADOR	AA-1701	D-06

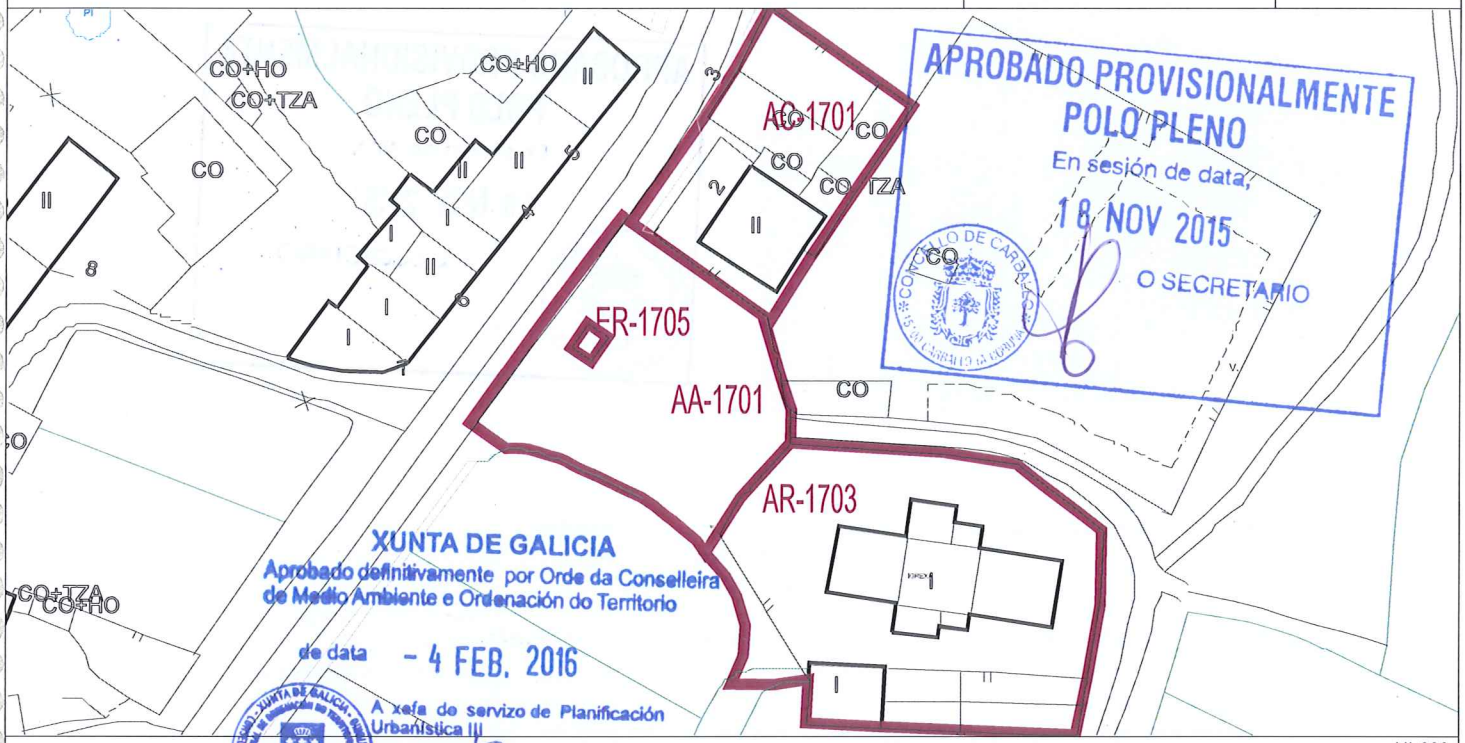

I/1.000

I/5.000

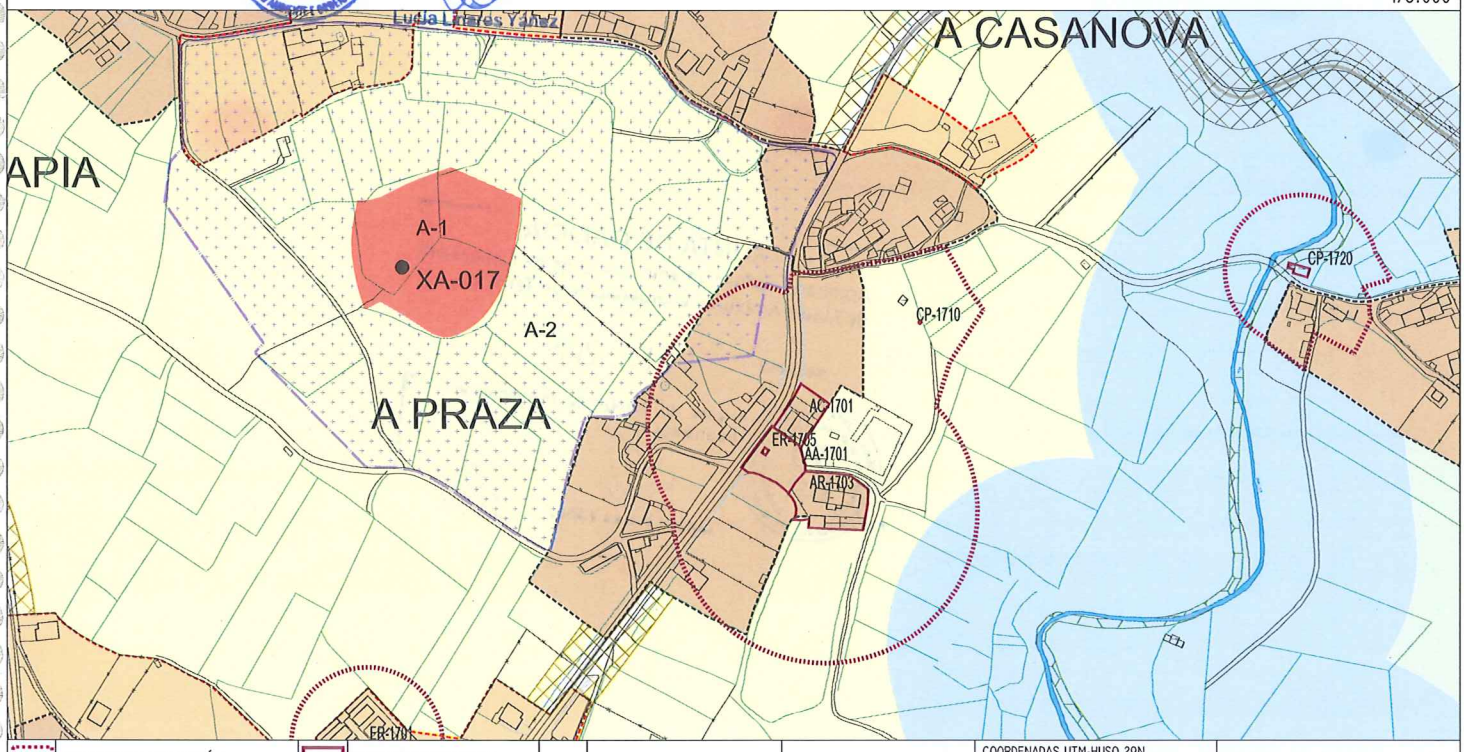

CONTORNO DE PROTECCIÓN	ELEMENTO CATALOGADO				COORDENADAS UTM-HUSO 29N X: X:	Y: Y:	
SOLO URBANO SU-C	SOLO URBANIZABLE DISPOSICIÓN TRANSITORIA 13ª SUR-T	SOLO NÚCLEO RURAL COMPLEXO NR-HT/C		SOLO RÚSTICO DE PROTECCIÓN FORESTAL SR-PF	SOLO RÚSTICO DE PROTECCIÓN PATRIMONIAL SR-PP	SOLO RÚSTICO DE PROTECCIÓN PAISAXÍSTICA SR-PX	
SOLO URBANO NON CONSOLIDADO SU-NC	SOLO NÚCLEO RURAL HISTÓRICO-TRADICIONAL NR-HT	SOLO RÚSTICO DE PROTECCIÓN ORDINARIA SR-PO	SOLO RÚSTICO DE PROTECCIÓN DE COSTAS SR-PC		SOLO RÚSTICO DE PROTECCIÓN DE INFRAESTRUCTURAS SR-PI	ACTUACIÓN INTEGRAL EN SOLO DE NÚCLEO RURAL	
SOLO URBANIZABLE DELIMITADO SUR-D	SOLO NÚCLEO RURAL COMÚN NR-C	SOLO RÚSTICO DE PROTECCIÓN AGROPECUARIA SR-PA	SOLO RÚSTICO DE PROTECCIÓN DAS AUGAS SR-PR		SOLO RÚSTICO DE PROTECCIÓN DE ESPAZOS NATURAIS SR-PN	PLAN ESPECIAL DE DOTACIÓNS E ESPAZOS LIBRES DO LITORAL (PE)	

CLASE DE ELEMENTO	TIPOLOXÍA	CLAVE DE IDENTIFICACIÓN
ARQUITECTURA	ARQUITECTURA CIVIL E RELIXIOSA	**AA-1701**



APROBADO PROVISIONALMENTE POLO PLENO
En sesión de data,
18 NOV 2015
O SECRETARIO

DENOMINACIÓN:	PARROQUIA:	NÚCLEO:	LUGAR:
CONXUNTO DE SAN SALVADOR	**SOFÁN (SAN SALVADOR)**	**A PRAZA**	

ADSCRICIÓN/ ESTILO	COORDENADAS: UTM	X = 529475	Y = 4783043
ARQUITECTURA POPULAR			

DESCRICIÓN

Conxunto de cruceiro, reitoral e igrexa de San Salvador unidos relacionados polo adro, conformando un lugar de encontro social a modo de praza pública.

CATEGORÍA	TITULARIDADE	NIVEL DE PROTECCIÓN	ESTADO DE CONSERVACIÓN	USO
INCLUIDO NO CATÁLOGO	PRIVADO	VARIOS	BO	RESIDENCIAL RELIXIOSO

CLASE DE SOLO	ORDENANZA DE APLICACIÓN
SOLO DE NÚCLEO RURAL HISTÓRICO-TRADICIONAL	

OBSERVACIÓNS

XUNTA DE GALICIA
Aprobado definitivamente por Orde da Conselleira de Medio Ambiente e Ordenación do Territorio
de data - 4 FEB. 2016
A xefa do servizo de Planificación Urbanística III
Lucía Linares Yáñez

ELEMENTOS A PROTEXER

MELLORAS NECESARIAS

OBRAS PROHIBIDAS	OBRAS PERMITIDAS
As derivadas do seu nivel de protección	As derivadas do seu nivel de protección

PLAN XERAL DE ORDENACIÓN MUNICIPAL
CONCELLO DE CARBALLO

CATÁLOGO DE ELEMENTOS A PROTEXER OU RECUPERAR

DENOMINACIÓN	CLAVE DE IDENTIFICACIÓN	PLANO P.X.O.M.
CASA REITORAL DE SAN SALVADOR DE SOFÁN	AC-1701	D-06

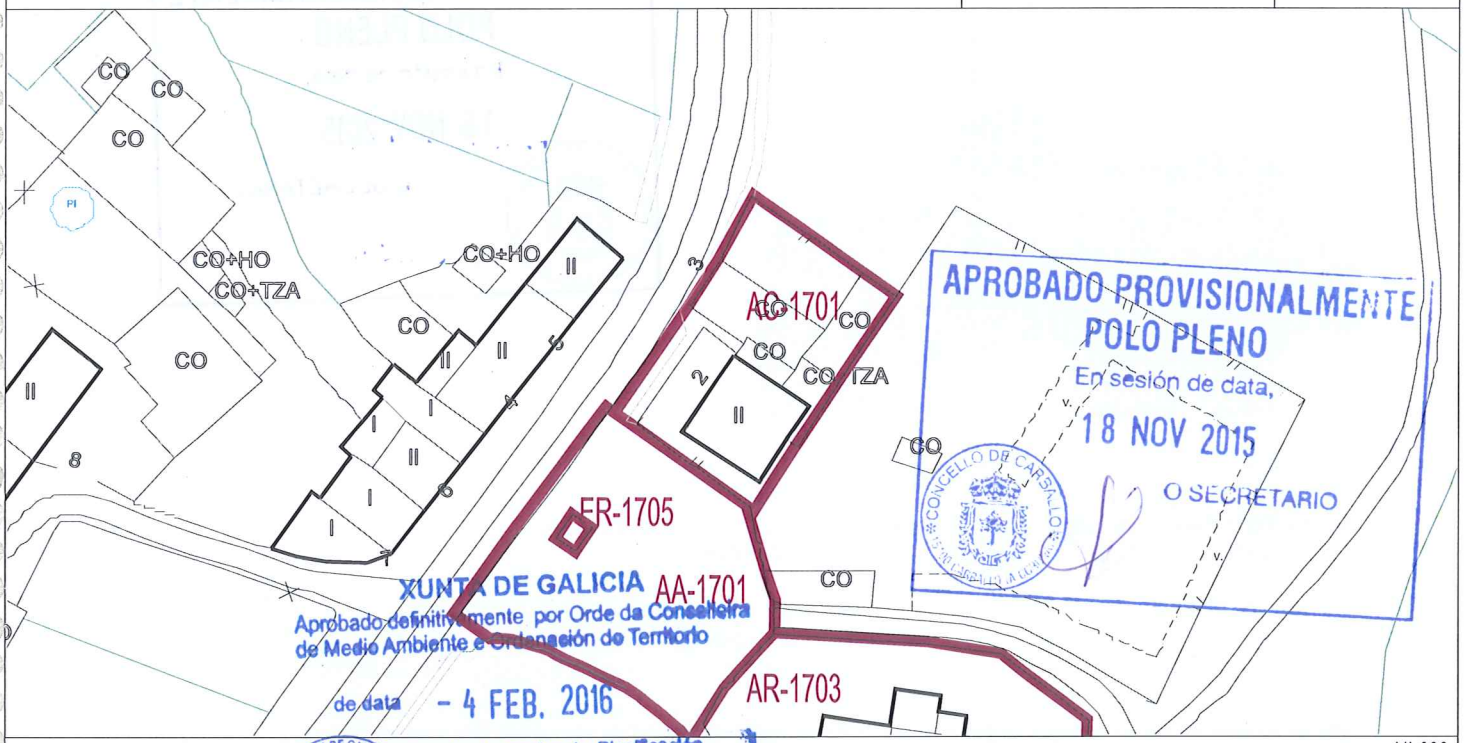

1/1.000

1/5.000

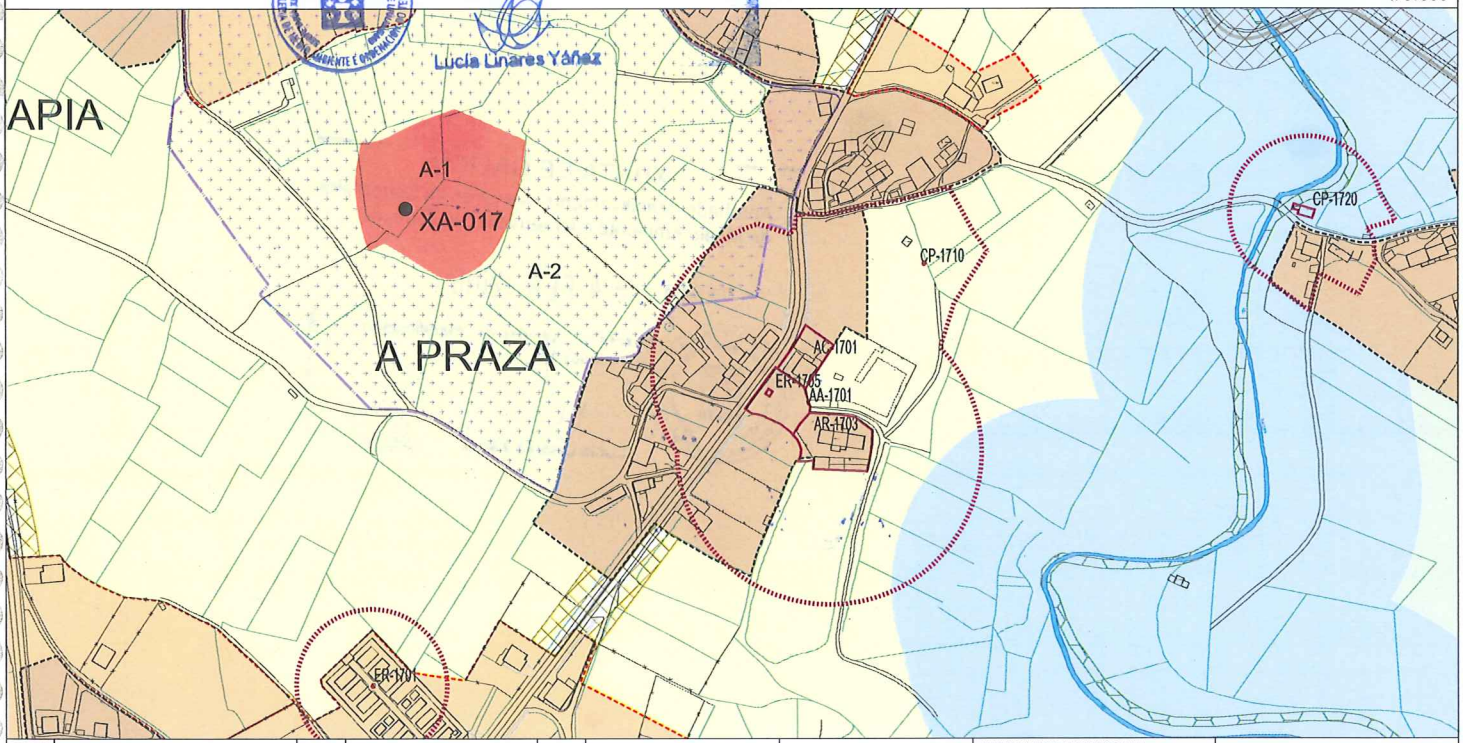

CONTORNO DE PROTECCIÓN	ELEMENTO CATALOGADO				COORDENADAS UTM-HUSO 29N X: X:	Y: Y:	
SOLO URBANO SU-C	SOLO URBANIZABLE DISPOSICIÓN TRANSITORIA 13ª SUR-T	SOLO NÚCLEO RURAL COMPLEXO NR-HT/C		SOLO RÚSTICO DE PROTECCIÓN FORESTAL SR-PF	SOLO RÚSTICO DE PROTECCIÓN PATRIMONIAL SR-PP	SOLO RÚSTICO DE PROTECCIÓN PAISAXÍSTICA SR-PX	
SOLO URBANO NON CONSOLIDADO SU-NC	SOLO NÚCLEO RURAL HISTÓRICO-TRADICIONAL NR-HT	SOLO RÚSTICO DE PROTECCIÓN ORDINARIA SR-PO		SOLO RÚSTICO DE PROTECCIÓN DE COSTAS SR-PC	SOLO RÚSTICO DE PROTECCIÓN DE INFRAESTRUCTURAS SR-PI	ACTUACIÓN INTEGRAL EN SOLO DE NÚCLEO RURAL	
SOLO URBANIZABLE DELIMITADO SUR-D	SOLO NÚCLEO RURAL COMÚN NR-C	SOLO RÚSTICO DE PROTECCIÓN AGROPECUARIA SR-PA		SOLO RÚSTICO DE PROTECCIÓN DAS AUGAS SR-PR	SOLO RÚSTICO DE PROTECCIÓN DE ESPAZOS NATURAIS SR-PN	PLAN ESPECIAL DE DOTACIÓNS E ESPAZOS LIBRES DO LITORAL (PE)	

CLASE DE ELEMENTO	TIPOLOXÍA	CLAVE DE IDENTIFICACIÓN
ARQUITECTURA	ARQUITECTURA CIVIL	**AC-1701**



APROBADO PROVISIONALMENTE
POLO PLENO
En sesión de data,
18 NOV 2015
O SECRETARIO
CONCELLO DE CARBALLO

DENOMINACIÓN:	PARROQUIA:	NÚCLEO:	LUGAR:
CASA REITORAL DE SAN SALVADOR DE SOFÁN	**SOFÁN (SAN SALVADOR)**	**A PRAZA**	

ADSCRICIÓN/ ESTILO	COORDENADAS: UTM X = 529480 Y = 4783065

DESCRICIÓN

Vila suburbana de planta cadrada en parcela de vexetación coidada. Pecha un espazo no anteadro interesante pola escala. O interese está no espazo que conforma coa igrexa, o peche do adro é o camiño.

CATEGORÍA	TITULARIDADE	NIVEL DE PROTECCIÓN	ESTADO DE CONSERVACIÓN	USO
INVENTARIADO	PRIVADO	AMBIENTAL	BO	RESIDENCIAL

CLASE DE SOLO	ORDENANZA DE APLICACIÓN
SOLO DE NÚCLEO RURAL HISTÓRICO-TRADICIONAL	

XUNTA DE GALICIA
Aprobado definitivamente por Orde da Conselleira de Medio Ambiente e Ordenación do Territorio
de data - 4 FEB. 2016
A xefa do servizo de Planificación Urbanística III
Lucía Linares Yáñez

OBSERVACIÓNS

ELEMENTOS A PROTEXER

COMPOSICIÓN DE OCOS, CORNIXAS, FORMACIÓN DE CUBERTA.

MELLORAS NECESARIAS

OBRAS PROHIBIDAS	OBRAS PERMITIDAS
As derivadas do seu nivel de protección	As derivadas do seu nivel de protección

PLAN XERAL DE ORDENACIÓN MUNICIPAL
CONCELLO DE CARBALLO

CATÁLOGO DE ELEMENTOS A PROTEXER OU RECUPERAR

DENOMINACIÓN	CLAVE DE IDENTIFICACIÓN	PLANO P.X.O.M.
CAPELA DE SAN BIEITO DE PARADELA	AR-1701	D-07

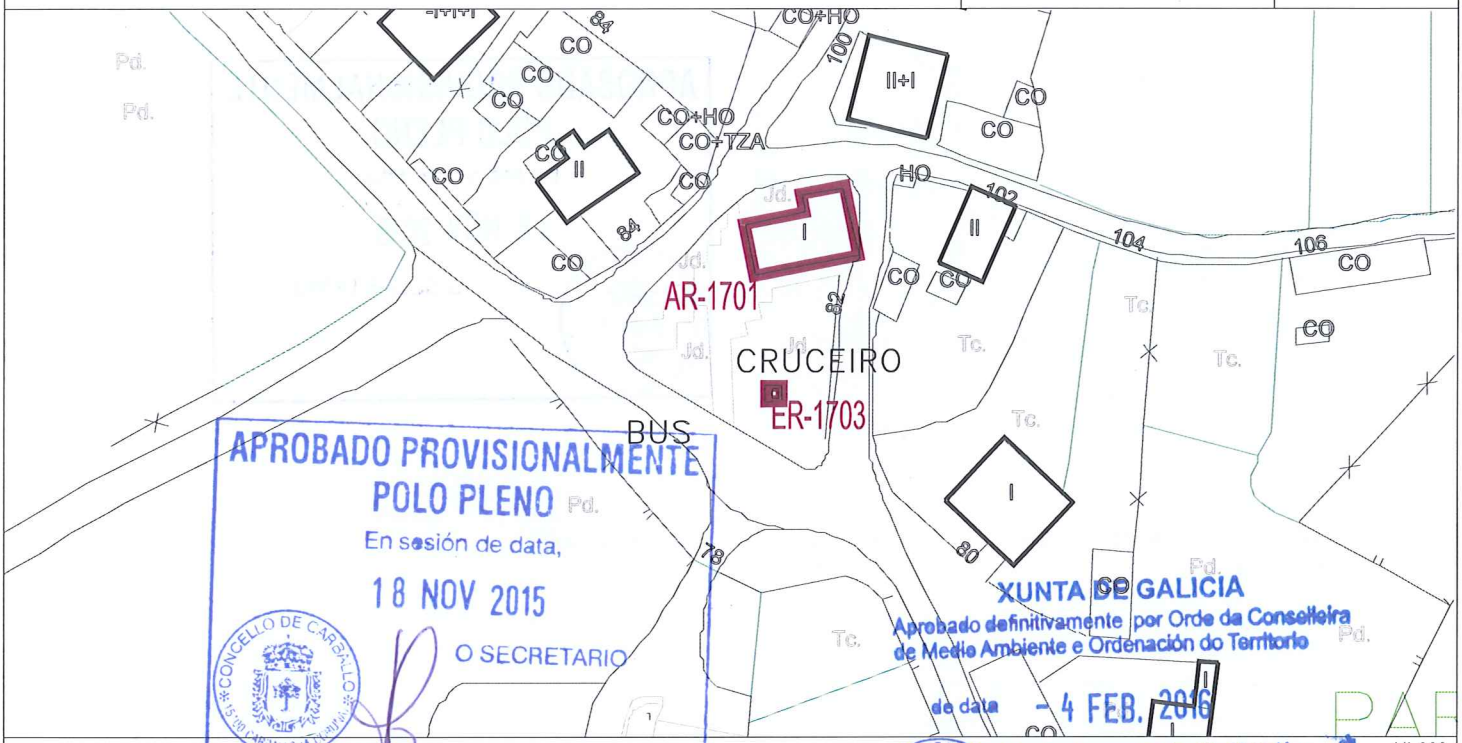

APROBADO PROVISIONALMENTE
POLO PLENO
En sesión de data,
18 NOV 2015
O SECRETARIO

XUNTA DE GALICIA
Aprobado definitivamente por Orde da Conselleira de Medio Ambiente e Ordenación do Territorio
de data - 4 FEB. 2016
A xefa de servizo de Planificación Urbanística III
Lucía Linares Yáñez

I/1.000
I/5.000

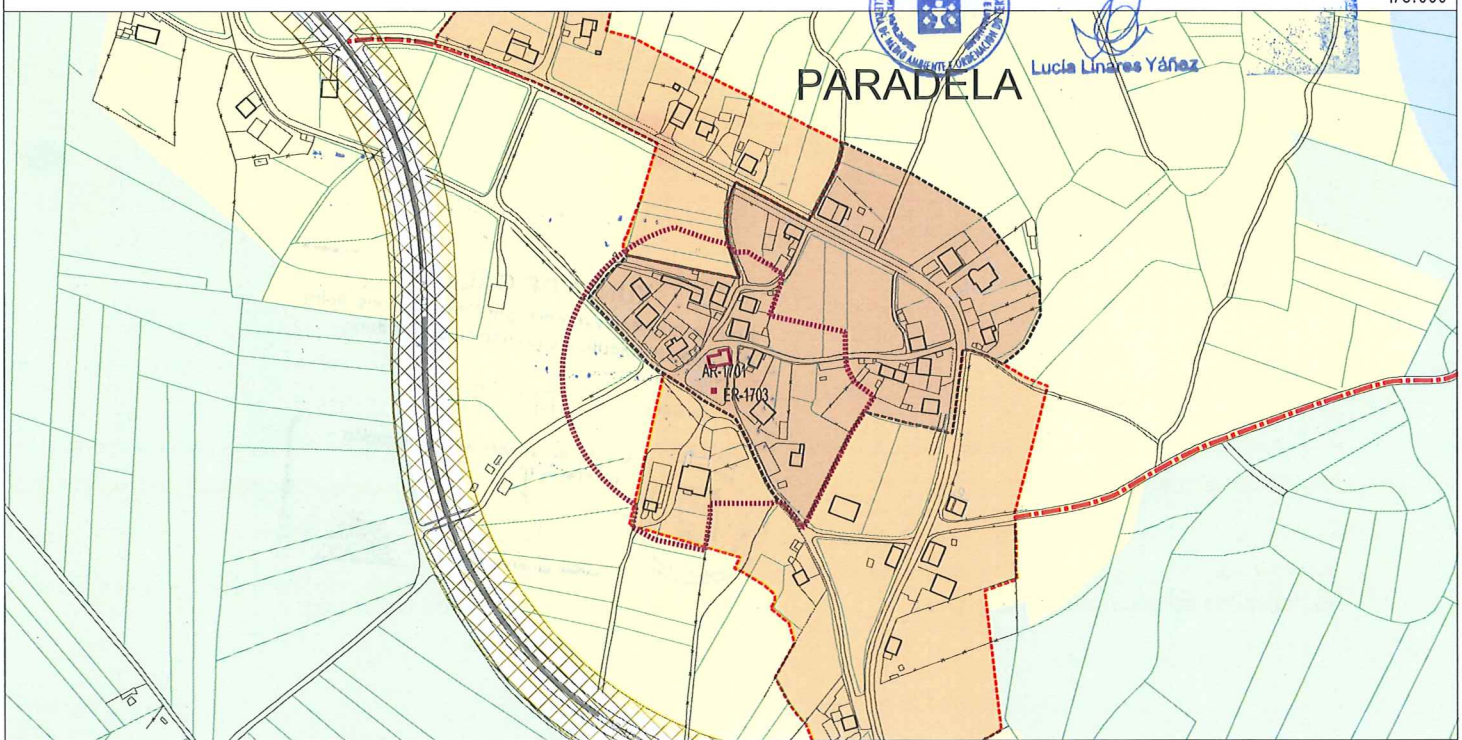

CONTORNO DE PROTECCIÓN	ELEMENTO CATALOGADO				COORDENADAS UTM-HUSO 29N X: X:	Y: Y:	
SOLO URBANO SU-C	SOLO URBANIZABLE DISPOSICIÓN TRANSITORIA 13ª SUR-T	SOLO NÚCLEO RURAL COMPLEXO NR-HT/C		SOLO RÚSTICO DE PROTECCIÓN FORESTAL SR-PF	SOLO RÚSTICO DE PROTECCIÓN PATRIMONIAL SR-PP	SOLO RÚSTICO DE PROTECCIÓN PAISAXÍSTICA SR-PX	
SOLO URBANO NON CONSOLIDADO SU-NC	SOLO NÚCLEO RURAL HISTÓRICO-TRADICIONAL NR-HT	SOLO RÚSTICO DE PROTECCIÓN ORDINARIA SR-PO		SOLO RÚSTICO DE PROTECCIÓN DE COSTAS SR-PC	SOLO RÚSTICO DE PROTECCIÓN DE INFRAESTRUCTURAS SR-PI	ACTUACIÓN INTEGRAL EN SOLO DE NÚCLEO RURAL	
SOLO URBANIZABLE DELIMITADO SUR-D	SOLO NÚCLEO RURAL COMÚN NR-C	SOLO RÚSTICO DE PROTECCIÓN AGROPECUARIA SR-PA		SOLO RÚSTICO DE PROTECCIÓN DAS AUGAS SR-PR	SOLO RÚSTICO DE PROTECCIÓN DE ESPAZOS NATURAIS SR-PN	PLAN ESPECIAL DE DOTACIÓNS E ESPAZOS LIBRES DO LITORAL (PE)	

CLASE DE ELEMENTO
ARQUITECTURA

TIPOLOXÍA
ARQUITECTURA RELIXIOSA

CLAVE DE IDENTIFICACIÓN
AR-1701



APROBADO PROVISIONALMENTE
POLO PLENO
En sesión de data,
18 NOV 2015
O SECRETARIO

DENOMINACIÓN:	PARROQUIA:	NÚCLEO:	LUGAR:
CAPELA DE SAN BIEITO DE PARADELA	**SOFÁN (SAN SALVADOR)**	**PÀRADELA**	

ADSCRICIÓN/ ESTILO

COORDENADAS:
UTM X = 530671 Y = 4781481

DESCRICIÓN
Capela rural de pequenas dimensións coas características propias deste tipo de templos, con planta rectangular e sancristía adosada, presentando ao exterior unha fachada principal sinxela e austera con detalles ornamentais restrinxidos á espadana e remates superiores.
Con interese no entorno parroquial como elemento singular de referencia.

CATEGORÍA	TITULARIDADE	NIVEL DE PROTECCIÓN	ESTADO DE CONSERVACIÓN	USO
INVENTARIADO	PRIVADO	INTEGRAL	BO	RELIXIOSO

CLASE DE SOLO	ORDENANZA DE APLICACIÓN
SOLO DE NÚCLEO RURAL HISTÓRICO-TRADICIONAL	

OBSERVACIÓNS

XUNTA DE GALICIA
Aprobado definitivamente por Orde da Conselleira de Medio Ambiente e Ordenación do Territorio
de data - 4 FEB. 2016
A xefa do servizo de Planificación Urbanística III
Lucía Linares Yáñez

ELEMENTOS A PROTEXER

MELLORAS NECESARIAS

OBRAS PROHIBIDAS	OBRAS PERMITIDAS
As derivadas do seu nivel de protección	As derivadas do seu nivel de protección

PLAN XERAL DE ORDENACIÓN MUNICIPAL
CONCELLO DE CARBALLO

CATÁLOGO DE ELEMENTOS A PROTEXER OU RECUPERAR

DENOMINACIÓN	CLAVE DE IDENTIFICACIÓN	PLANO P.X.O.M.
CAPELA DE SANTO ADRÍAN DA PIÑA	AR-1702	E-05

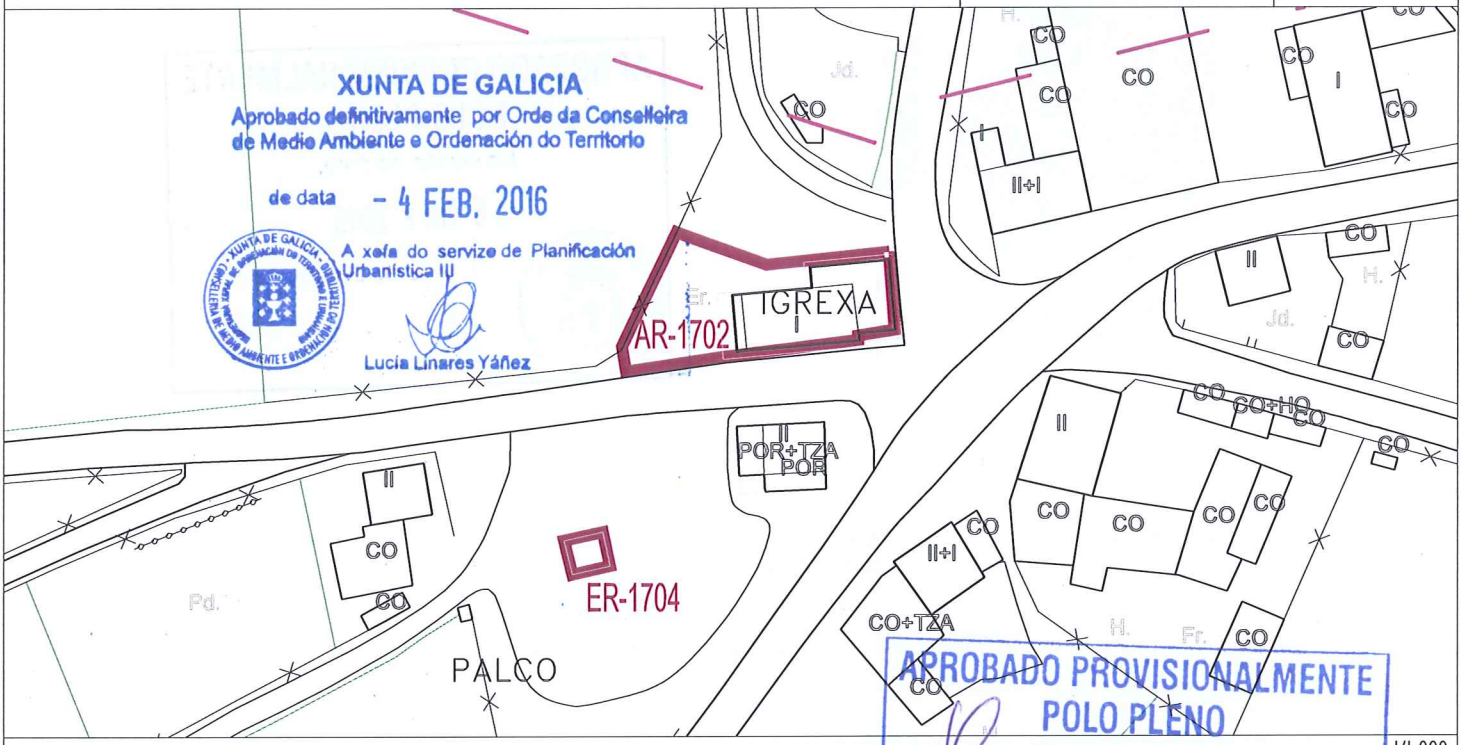

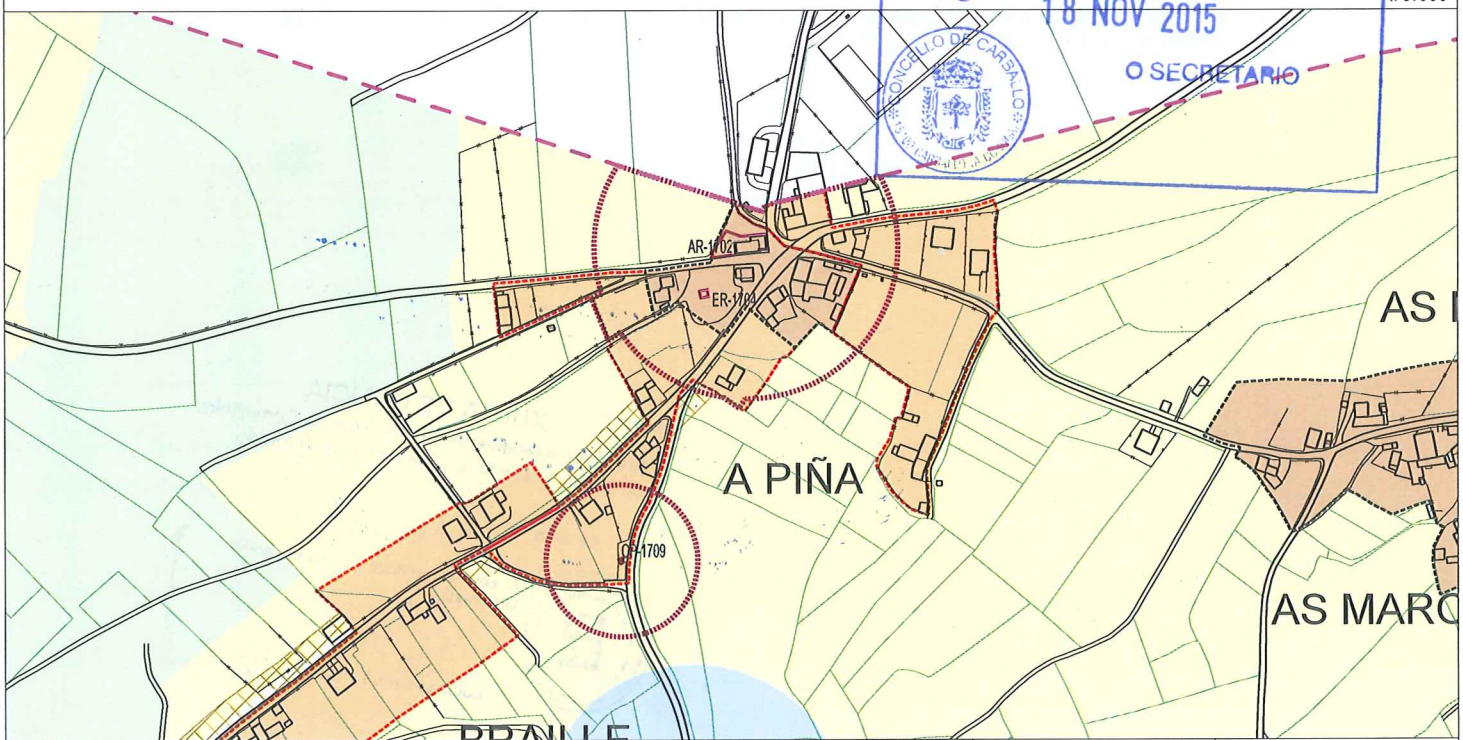

CONTORNO DE PROTECCIÓN	ELEMENTO CATALOGADO				COORDENADAS UTM-HUSO 29N X: X:	Y: Y:	
SOLO URBANO SU-C	SOLO URBANIZABLE DISPOSICIÓN TRANSITORIA 13ª SUR-T	SOLO NÚCLEO RURAL COMPLEXO NR-HT/C		SOLO RÚSTICO DE PROTECCIÓN FORESTAL SR-PF	SOLO RÚSTICO DE PROTECCIÓN PATRIMONIAL SR-PP	SOLO RÚSTICO DE PROTECCIÓN PAISAXÍSTICA SR-PX	
SOLO URBANO NON CONSOLIDADO SU-NC	SOLO NÚCLEO RURAL HISTÓRICO-TRADICIONAL NR-HT	SOLO RÚSTICO DE PROTECCIÓN ORDINARIA SR-PO		SOLO RÚSTICO DE PROTECCIÓN DE COSTAS SR-PC	SOLO RÚSTICO DE PROTECCIÓN DE INFRAESTRUCTURAS SR-PI	ACTUACIÓN INTEGRAL EN SOLO DE NÚCLEO RURAL	
SOLO URBANIZABLE DELIMITADO SUR-D	SOLO NÚCLEO RURAL COMÚN NR-C	SOLO RÚSTICO DE PROTECCIÓN AGROPECUARIA SR-PA		SOLO RÚSTICO DE PROTECCIÓN DAS AUGAS SR-PR	SOLO RÚSTICO DE PROTECCIÓN DE ESPAZOS NATURAIS SR-PN	PLAN ESPECIAL DE DOTACIÓNS E ESPAZOS LIBRES DO LITORAL (PE)	

CLASE DE ELEMENTO	TIPOLOXÍA	CLAVE DE IDENTIFICACIÓN
ARQUITECTURA	ARQUITECTURA RELIXIOSA	**AR-1702**



APROBADO PROVISIONALMENTE
POLO PLENO
En sesión de data,
18 NOV 2015
O SECRETARIO
CONCELLO DE CARBALLO

DENOMINACIÓN:	PARROQUIA:	NÚCLEO:	LUGAR:
CAPELA DE SANTO ADRÍAN DA PIÑA	**SOFÁN (SAN SALVADOR)**	**A PIÑA**	

ADSCRICIÓN/ ESTILO	COORDENADAS:
	UTM X = 532273 Y = 4784665

DESCRICIÓN

Edificio de pequenas dimensións, conforme á tipoloxía habitual das capelas rurais, con fachada enmarcada por pilastras laterais, portada e oco de iluminación centrados, rematándose a composición mediante un xogo de cornixa moldurada e espadana.
A capela singulariza un ámbito rural pouco estruturado, cualificando o seu entorno e respondendo a características tipolóxicas comúns en construcións relixiosas similares.

CATEGORÍA	TITULARIDADE	NIVEL DE PROTECCIÓN	ESTADO DE CONSERVACIÓN	USO
INVENTARIADO	PRIVADO	INTEGRAL	BO	RELIXIOSO

CLASE DE SOLO	ORDENANZA DE APLICACIÓN
SOLO DE NÚCLEO RURAL COMÚN	

OBSERVACIÓNS

Estrutura un espazo singular no que se atopa o cruceiro con ficha propia: ER-1704

ELEMENTOS A PROTEXER

MELLORAS NECESARIAS

XUNTA DE GALICIA
Aprobado definitivamente por Orde da Conselleira de Medio Ambiente e Ordenación do Territorio
de data - 4 FEB. 2016
A xefa do servizo de Planificación Urbanística III
Lucía Linares Yáñez

OBRAS PROHIBIDAS	OBRAS PERMITIDAS
As derivadas do seu nivel de protección	As derivadas do seu nivel de protección

PLAN XERAL DE ORDENACIÓN MUNICIPAL
CONCELLO DE CARBALLO

CATÁLOGO DE ELEMENTOS A PROTEXER OU RECUPERAR

DENOMINACIÓN	CLAVE DE IDENTIFICACIÓN	PLANO P.X.O.M.
IGREXA DE SOFÁN(PARROQUIAL DE SAN SALVADOR)	AR-1703	D-06

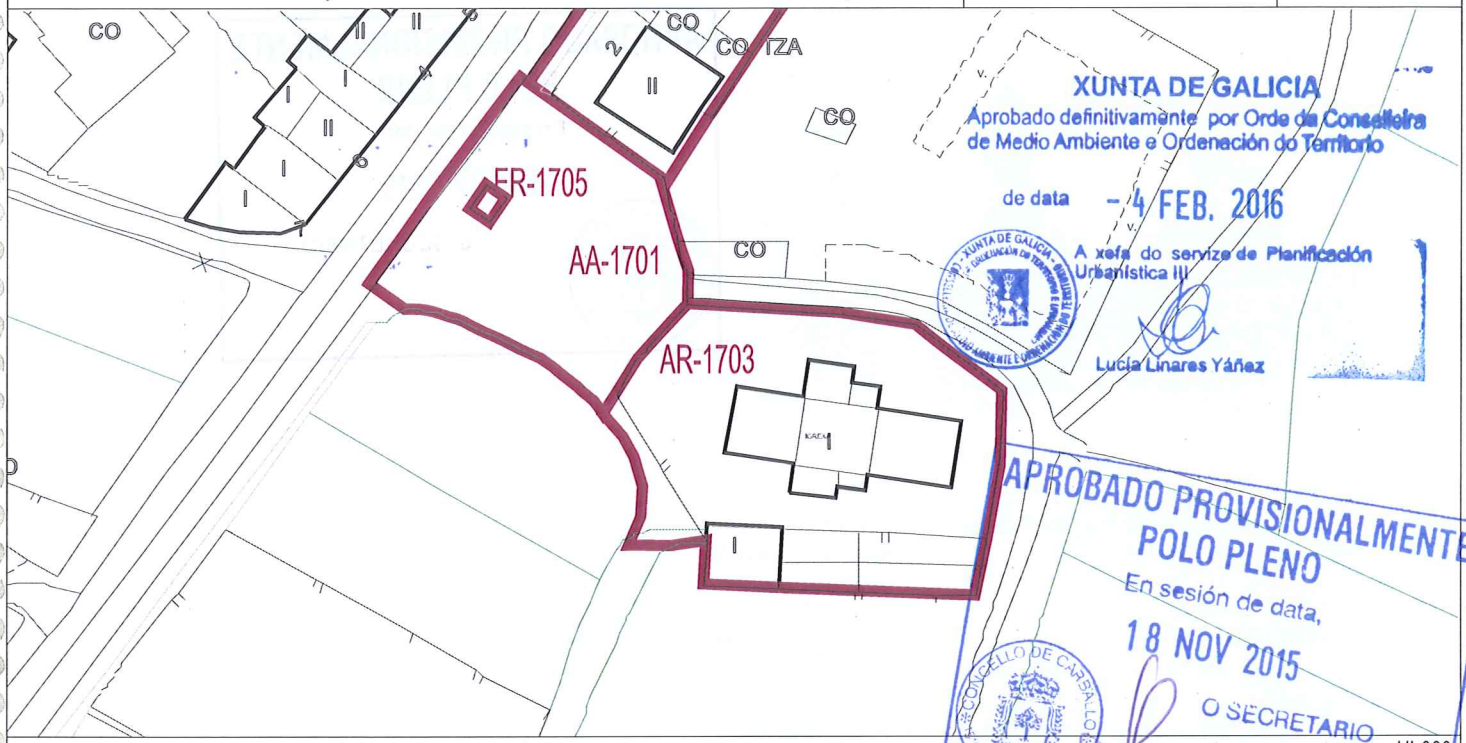

XUNTA DE GALICIA
Aprobado definitivamente por Orde da Conselleira de Medio Ambiente e Ordenación do Territorio
de data – 4 FEB. 2016
A xefa do servizo de Planificación Urbanística III
Lucía Linares Yáñez

APROBADO PROVISIONALMENTE POLO PLENO
En sesión de data,
18 NOV 2015
O SECRETARIO

I/1.000

I/5.000

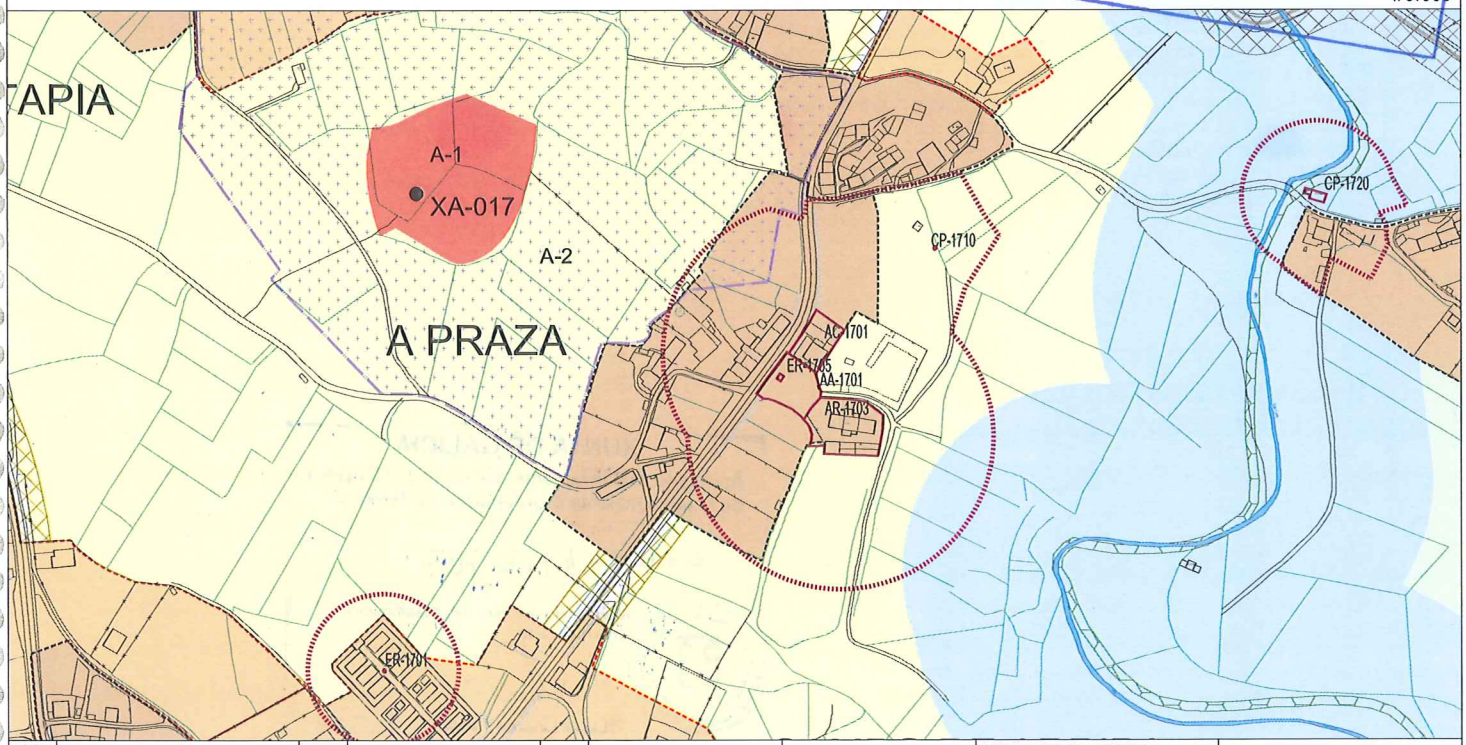

CONTORNO DE PROTECCIÓN	ELEMENTO CATALOGADO				COORDENADAS UTM-HUSO 29N X: X:	Y: Y:	
SOLO URBANO SU-C	SOLO URBANIZABLE DISPOSICIÓN TRANSITORIA 13ª SUR-T	SOLO NÚCLEO RURAL COMPLEXO NR-HT/C		SOLO RÚSTICO DE PROTECCIÓN FORESTAL SR-PF	SOLO RÚSTICO DE PROTECCIÓN PATRIMONIAL SR-PP	SOLO RÚSTICO DE PROTECCIÓN PAISAXÍSTICA SR-PX	
SOLO URBANO NON CONSOLIDADO SU-NC	SOLO NÚCLEO RURAL HISTÓRICO-TRADICIONAL NR-HT	SOLO RÚSTICO DE PROTECCIÓN ORDINARIA SR-PO		SOLO RÚSTICO DE PROTECCIÓN DE COSTAS SR-PC	SOLO RÚSTICO DE PROTECCIÓN DE INFRAESTRUCTURAS SR-PI	ACTUACIÓN INTEGRAL EN SOLO DE NÚCLEO RURAL	
SOLO URBANIZABLE DELIMITADO SUR-D	SOLO NÚCLEO RURAL COMÚN NR-C	SOLO RÚSTICO DE PROTECCIÓN AGROPECUARIA SR-PA		SOLO RÚSTICO DE PROTECCIÓN DAS AUGAS SR-PR	SOLO RÚSTICO DE PROTECCIÓN DE ESPAZOS NATURAIS SR-PN	PLAN ESPECIAL DE DOTACIÓNS E ESPAZOS LIBRES DO LITORAL (PE)	

CLASE DE ELEMENTO	TIPOLOXÍA	CLAVE DE IDENTIFICACIÓN
ARQUITECTURA	ARQUITECTURA RELIXIOSA	**AR-1703**



APROBADO PROVISIONALMENTE
POLO PLENO
En sesión de data,
18 NOV 2015
O SECRETARIO
CONCELLO DE CARBALLO

DENOMINACIÓN:	PARROQUIA:	NÚCLEO:	LUGAR:
IGREXA DE SOFÁN(PARROQUIAL DE SAN SALVADOR)	**SOFÁN (SAN SALVADOR)**	**A PRAZA**	

ADSCRICIÓN/ ESTILO	COORDENADAS: UTM	X = 529502	Y = 4783024
BARROCO			

DESCRICIÓN

Igrexa rural onde o espazo relixioso queda delimitado por un pequeno muro de pedra que rodea á igrexa. O templo posúe planta de cruz latina, sendo os seus muros de carga de cantería de pedra. É posible que a nave central fose construída en dúas fases, sendo na segunda onde a construción adquire a altura que posúe na actualidade. A cubrición é a dúas augas na nave principal, mentres que as laterais presentan tres, todas elas de tella curva. Interiormente, o presbiterio presenta unha bóveda cuberta de madeira, ó igual que a nave principal. Os muros están revestidos de cemento e caleados, con excepción dos arcos que dan paso ás capelas e o arco de medio punto, apoiado sobre pilastras, que separa a nave do presbiterio. En canto á ornamentación, destaca o retablo do altar maior, de ornamentación de características barrocas.
A decoración céntrase no entrepano central, no que se inscriben unha porta rectangular, unha fornela profundamente decorada e un rosetón. Por último, no eixo central e sobre un corpo cadrangular rematado en cornixa, inscríbese unha torre-campanario de grandes dimensións.
Constitúe un espazo de centralidade dentro do núcleo rural no cal se empraza, presentando calidades artísticas de gran valor, sendo un elemento fundamental no patrimonio arquitectónico do concello.

CATEGORÍA	TITULARIDADE	NIVEL DE PROTECCIÓN	ESTADO DE CONSERVACIÓN	USO
INVENTARIADO	PRIVADO	INTEGRAL	BO	RELIXIOSO

CLASE DE SOLO	ORDENANZA DE APLICACIÓN
SOLO DE NÚCLEO RURAL HISTÓRICO-TRADICIONAL	

OBSERVACIÓNS

XUNTA DE GALICIA
Aprobado definitivamente por Orde da Conselleira de Medio Ambiente e Ordenación do Territorio
de data - 4 FEB. 2016
A xefa do servizo de Planificación Urbanística III
Lucía Linares Yáñez

ELEMENTOS A PROTEXER

MELLORAS NECESARIAS

OBRAS PROHIBIDAS	OBRAS PERMITIDAS
As derivadas do seu nivel de protección	As derivadas do seu nivel de protección

PLAN XERAL DE ORDENACIÓN MUNICIPAL
CONCELLO DE CARBALLO

CATÁLOGO DE ELEMENTOS A PROTEXER OU RECUPERAR

DENOMINACIÓN	CLAVE DE IDENTIFICACIÓN	PLANO P.X.O.M.
MUÍÑO	CP-1701	D-06



XUNTA DE GALICIA
Aprobado definitivamente por Orde da Conselleira de Medio Ambiente e Ordenación do Territorio
de data - 4 FEB. 2016
A xefa do Servizo de Planificación Urbanística III
Lucía Linares Yáñez

APROBADO PROVISIONALMENTE POLO PLENO
En sesión de data, 18 NOV 2015
O SECRETARIO

1/1.000

1/5.000

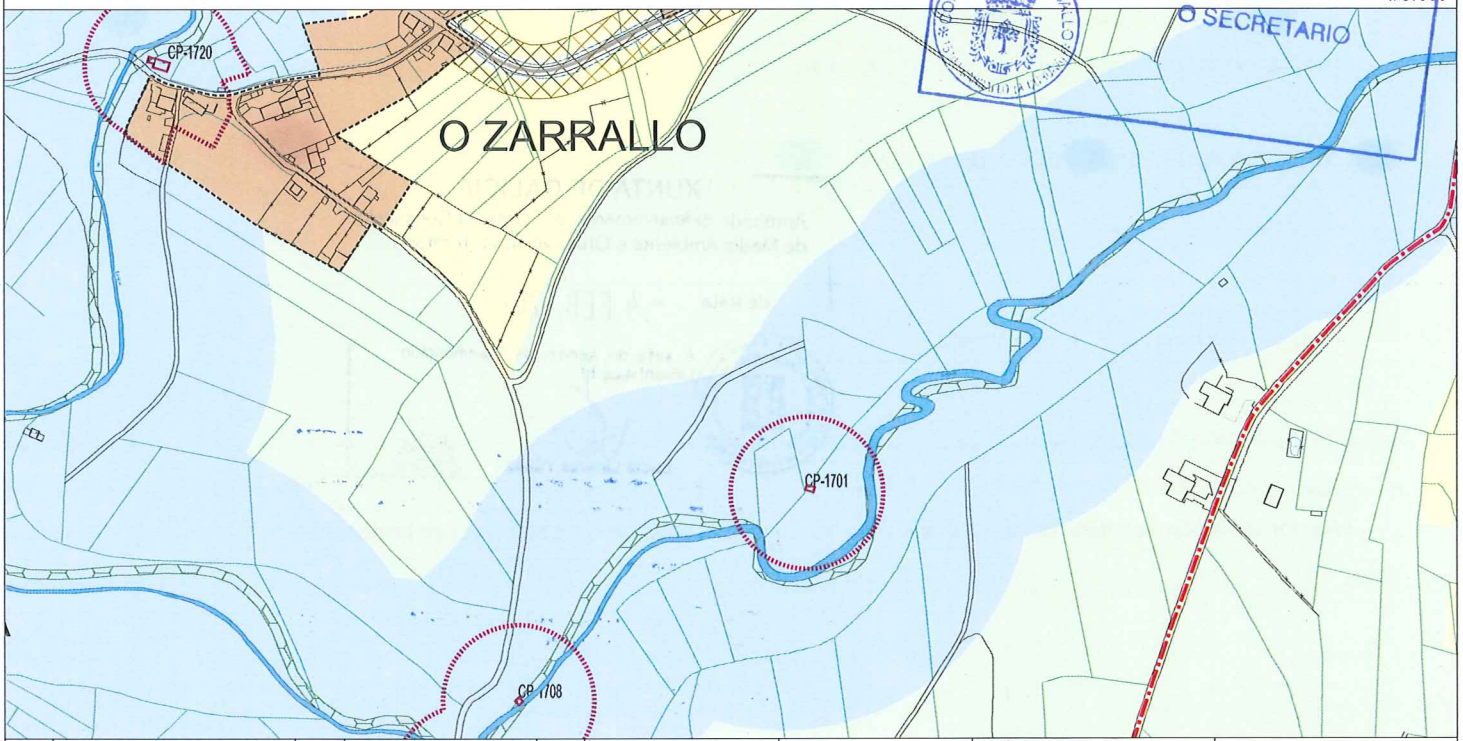

CONTORNO DE PROTECCIÓN	ELEMENTO CATALOGADO			COORDENADAS UTM-HUSO 29N X: X:	Y: Y:		
SOLO URBANO SU-C	SOLO URBANIZABLE DISPOSICIÓN TRANSITORIA 13ª SUR-T	SOLO NÚCLEO RURAL COMPLEXO NR-HT/C	SOLO RÚSTICO DE PROTECCIÓN FORESTAL SR-PF	SOLO RÚSTICO DE PROTECCIÓN PATRIMONIAL SR-PP	SOLO RÚSTICO DE PROTECCIÓN PAISAXÍSTICA SR-PX		
SOLO URBANO NON CONSOLIDADO SU-NC	SOLO NÚCLEO RURAL HISTÓRICO-TRADICIONAL NR-HT	SOLO RÚSTICO DE PROTECCIÓN ORDINARIA SR-PO	SOLO RÚSTICO DE PROTECCIÓN DE COSTAS SR-PC	SOLO RÚSTICO DE PROTECCIÓN DE INFRAESTRUCTURAS SR-PI	ACTUACIÓN INTEGRAL EN SOLO DE NÚCLEO RURAL		
SOLO URBANIZABLE DELIMITADO SUR-D	SOLO NÚCLEO RURAL COMÚN NR-C	SOLO RÚSTICO DE PROTECCIÓN AGROPECUARIA SR-PA	SOLO RÚSTICO DE PROTECCIÓN DAS AUGAS SR-PR	SOLO RÚSTICO DE PROTECCIÓN DE ESPAZOS NATURAIS SR-PN	PLAN ESPECIAL DE DOTACIÓNS E ESPAZOS LIBRES DO LITORAL (PE)		

CLASE DE ELEMENTO	TIPOLOXÍA	CLAVE DE IDENTIFICACIÓN
ARQUITECTURA	CONSTRUCIÓN POPULAR	**CP-1701**



APROBADO PROVISIONALMENTE
POLO PLENO
En sesión de data,
18 NOV 2015
O SECRETARIO
CONCELLO DE CARBALLO

DENOMINACIÓN:	PARROQUIA:	NÚCLEO:	LUGAR:
MUÍÑO	**SOFÁN (SAN SALVADOR)**	**O ZARRALLO**	**BRAÑA**

ADSCRICIÓN/ ESTILO	COORDENADAS: UTM X = 530234 Y = 4782891

DESCRICIÓN

Muíño de pequenas dimensións, e en estrutura de pedra con cuberta a dúas augas en fibrocemento.

CATEGORÍA	TITULARIDADE	NIVEL DE PROTECCIÓN	ESTADO DE CONSERVACIÓN	USO
INCLUIDO NO CATÁLOGO	PRIVADO	ESTRUTURAL	REGULAR	MUÍÑO

CLASE DE SOLO	ORDENANZA DE APLICACIÓN
SOLO RÚSTICO DE PROTECCIÓN DAS AUGAS	

XUNTA DE GALICIA
Aprobado definitivamente por Orde da Conselleira de Medio Ambiente e Ordenación do Territorio
de data - 4 FEB. 2016
A xefa de servizo de Planificación Urbanística III
Lucía Linares Yáñez

OBSERVACIÓNS

ELEMENTOS A PROTEXER

LINTEIS, ESQUINAIS EN CANTERÍA

MELLORAS NECESARIAS

Recuperación do seu entorno.

OBRAS PROHIBIDAS	OBRAS PERMITIDAS
As derivadas do seu nivel de protección	As derivadas do seu nivel de protección

PLAN XERAL DE ORDENACIÓN MUNICIPAL
CONCELLO DE CARBALLO

CATÁLOGO DE ELEMENTOS A PROTEXER OU RECUPERAR

DENOMINACIÓN	CLAVE DE IDENTIFICACIÓN	PLANO P.X.O.M.
HÓRREO	CP-1702	D-07

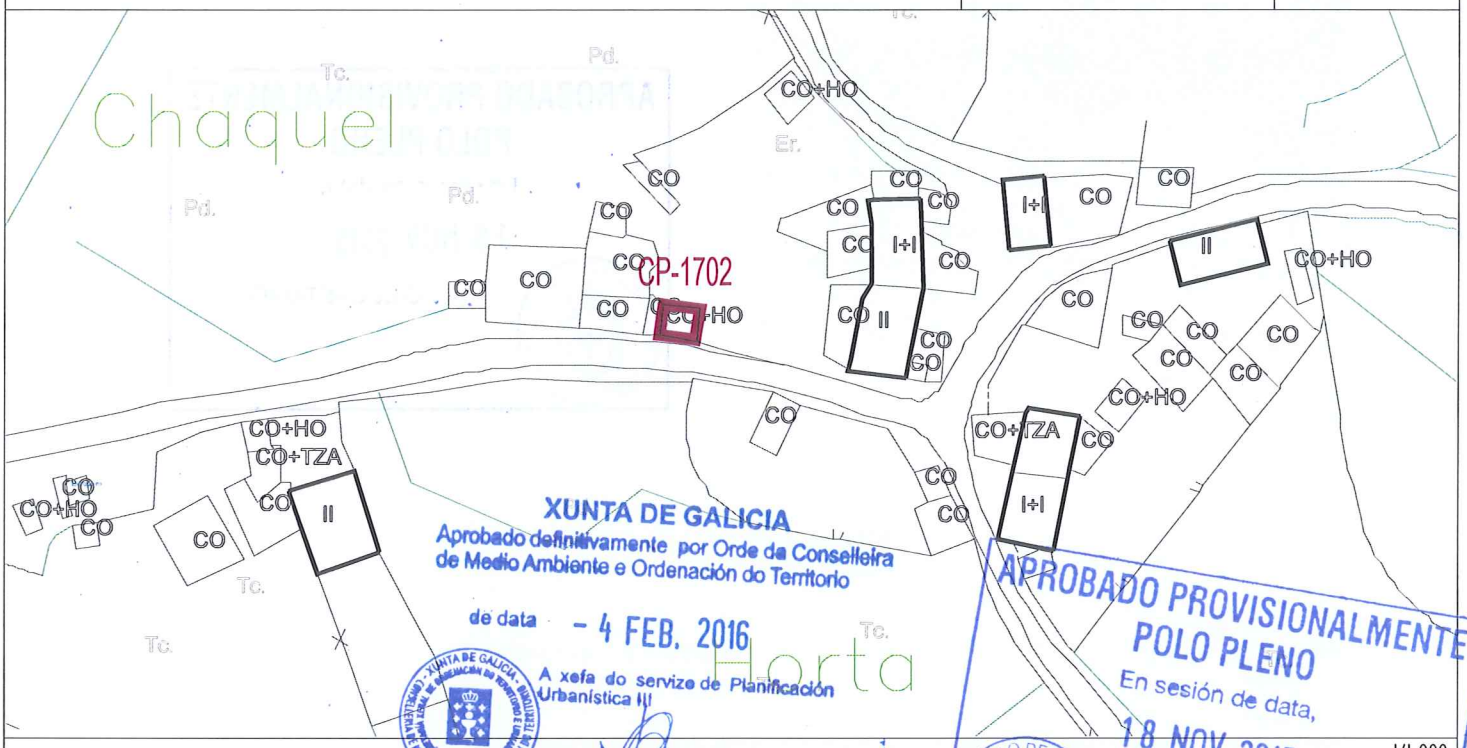

I/1.000

I/5.000

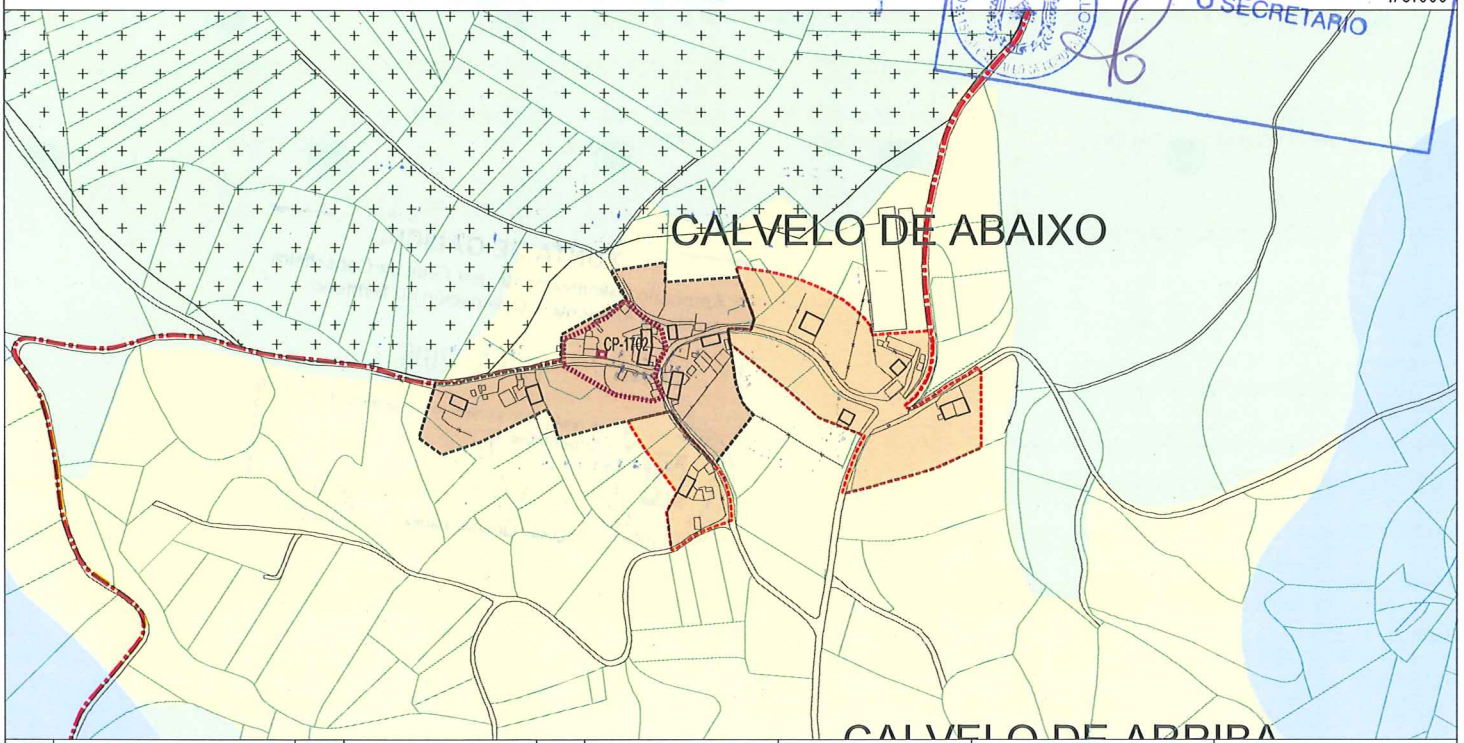

CONTORNO DE PROTECCIÓN	ELEMENTO CATALOGADO				COORDENADAS UTM-HUSO 29N X: X:	Y: Y:
SOLO URBANO SU-C	SOLO URBANIZABLE DISPOSICIÓN TRANSITORIA 13ª SUR-T	SOLO NÚCLEO RURAL COMPLEXO NR-HT/C		SOLO RÚSTICO DE PROTECCIÓN FORESTAL SR-PF	SOLO RÚSTICO DE PROTECCIÓN PATRIMONIAL SR-PP	SOLO RÚSTICO DE PROTECCIÓN PAISAXÍSTICA SR-PX
SOLO URBANO NON CONSOLIDADO SU-NC	SOLO NÚCLEO RURAL HISTÓRICO-TRADICIONAL NR-HT	SOLO RÚSTICO DE PROTECCIÓN ORDINARIA SR-PO		SOLO RÚSTICO DE PROTECCIÓN DE COSTAS SR-PC	SOLO RÚSTICO DE PROTECCIÓN DE INFRAESTRUCTURAS SR-PI	ACTUACIÓN INTEGRAL EN SOLO DE NÚCLEO RURAL
SOLO URBANIZABLE DELIMITADO SUR-D	SOLO NÚCLEO RURAL COMÚN NR-C	SOLO RÚSTICO DE PROTECCIÓN AGROPECUARIA SR-PA		SOLO RÚSTICO DE PROTECCIÓN DAS AUGAS SR-PR	SOLO RÚSTICO DE PROTECCIÓN DE ESPAZOS NATURAIS SR-PN	PLAN ESPECIAL DE DOTACIÓNS E ESPAZOS LIBRES DO LITORAL (PE)

CLASE DE ELEMENTO	TIPOLOXÍA	CLAVE DE IDENTIFICACIÓN
ARQUITECTURA	CONSTRUCIÓN POPULAR	**CP-1702**



APROBADO PROVISIONALMENTE
POLO PLENO
En sesión de data,
18 NOV 2015
O SECRETARIO
CONCELLO DE CARBALLO

DENOMINACIÓN:	PARROQUIA:	NÚCLEO:	LUGAR:
HÓRREO	**SOFÁN (SAN SALVADOR)**	**CALVELO DE ABAIXO**	

ADSCRICIÓN/ ESTILO	COORDENADAS: UTM	X = 530912	Y = 4779803
ARQUITECTURA POPULAR			

DESCRICIÓN

Hórreo sobre muros de mampostería que forman cámara de almacenamento inferior, con ventilación nos laterais mediante entaboado reforzado por un pé dereito de pedra intermedio, configurando os hastiais con pezas irregulares de cantería. Constitúe un exemplo de interese para o estudo dos tipos construtivos tradicionais, correspondéndose cunha das múltiples solucións para estas edificacións adxectivas presentes no termo do concello.

CATEGORÍA	TITULARIDADE	NIVEL DE PROTECCIÓN	ESTADO DE CONSERVACIÓN	USO
INCLUIDO NO CATÁLOGO	PRIVADO	ESTRUTURAL	BO	HÓRREO

CLASE DE SOLO	ORDENANZA DE APLICACIÓN
SOLO DE NÚCLEO RURAL HISTÓRICO-TRADICIONAL	

XUNTA DE GALICIA
Aprobado definitivamente por Orde da Conselleira de Medio Ambiente e Ordenación do Territorio
de data - 4 FEB. 2016
A xefa do servizo de Planificación Urbanística III
Lucía Liñares Yáñez

OBSERVACIÓNS

ELEMENTOS A PROTEXER

MELLORAS NECESARIAS

OBRAS PROHIBIDAS	OBRAS PERMITIDAS
As derivadas do seu nivel de protección	As derivadas do seu nivel de protección

PLAN XERAL DE ORDENACIÓN MUNICIPAL
CONCELLO DE CARBALLO

CATÁLOGO DE ELEMENTOS A PROTEXER OU RECUPERAR

DENOMINACIÓN	CLAVE DE IDENTIFICACIÓN	PLANO P.X.O.M.
HÓRREO	CP-1703	D-06



1/1.000

1/5.000

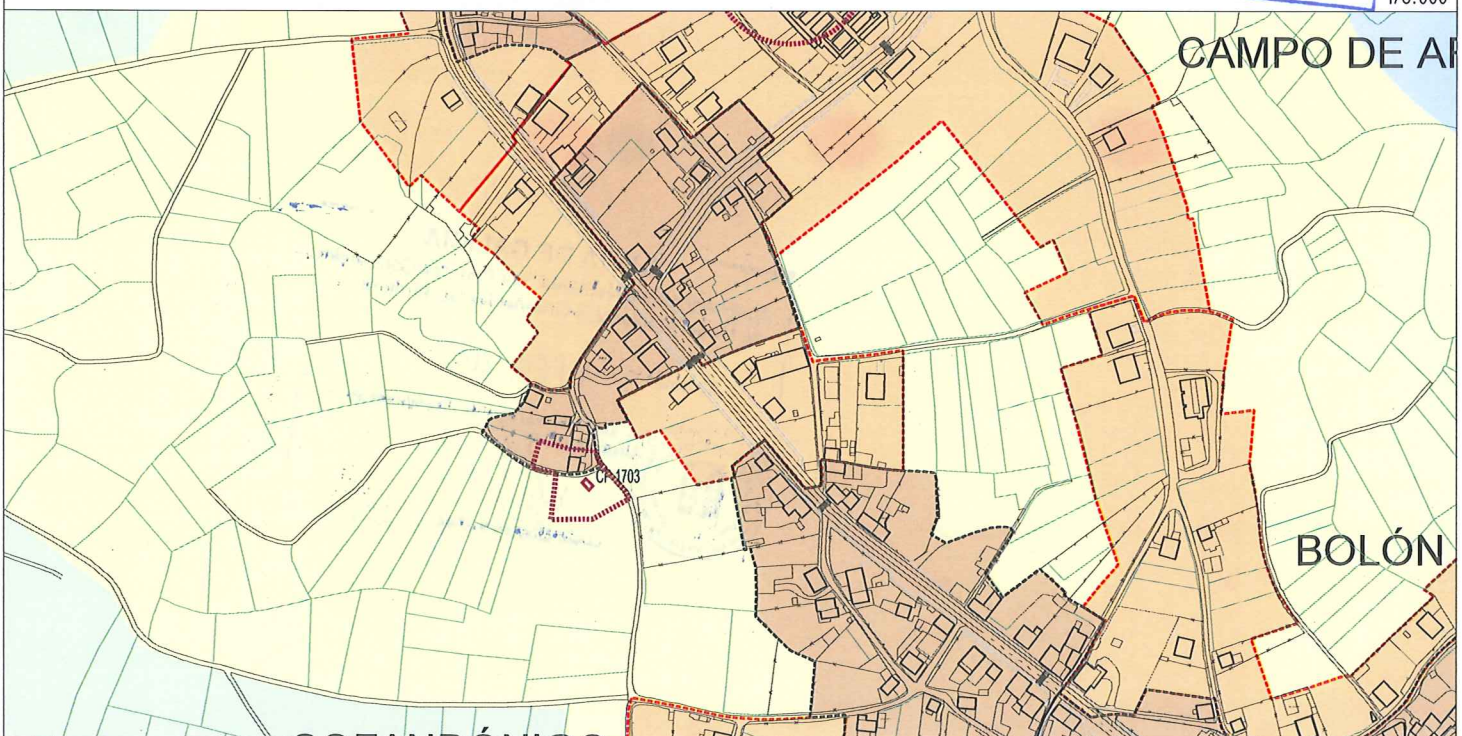

CONTORNO DE PROTECCIÓN	ELEMENTO CATALOGADO			COORDENADAS UTM-HUSO 29N X: X:		Y: Y:
SOLO URBANO SU-C	SOLO URBANIZABLE DISPOSICIÓN TRANSITORIA 13ª SUR-T	SOLO NÚCLEO RURAL COMPLEXO NR-HT/C	SOLO RÚSTICO DE PROTECCIÓN FORESTAL SR-PF	SOLO RÚSTICO DE PROTECCIÓN PATRIMONIAL SR-PP	SOLO RÚSTICO DE PROTECCIÓN PAISAXÍSTICA SR-PX	
SOLO URBANO NON CONSOLIDADO SU-NC	SOLO NÚCLEO RURAL HISTÓRICO-TRADICIONAL NR-HT	SOLO RÚSTICO DE PROTECCIÓN ORDINARIA SR-PO	SOLO RÚSTICO DE PROTECCIÓN DE COSTAS SR-PC	SOLO RÚSTICO DE PROTECCIÓN DE INFRAESTRUCTURAS SR-PI	ACTUACIÓN INTEGRAL EN SOLO DE NÚCLEO RURAL	
SOLO URBANIZABLE DELIMITADO SUR-D	SOLO NÚCLEO RURAL COMÚN NR-C	SOLO RÚSTICO DE PROTECCIÓN AGROPECUARIA SR-PA	SOLO RÚSTICO DE PROTECCIÓN DAS AUGAS SR-PR	SOLO RÚSTICO DE PROTECCIÓN DE ESPAZOS NATURAIS SR-PN	PLAN ESPECIAL DE DOTACIÓNS E ESPAZOS LIBRES DO LITORAL (PE)	

CLASE DE ELEMENTO	TIPOLOXÍA	CLAVE DE IDENTIFICACIÓN
ARQUITECTURA	CONSTRUCIÓN POPULAR	**CP-1703**



APROBADO PROVISIONALMENTE
POLO PLENO
En sesión de data,
18 NOV 2015
O SECRETARIO
CONCELLO DE CARBALLO

DENOMINACIÓN:	PARROQUIA:	NÚCLEO:	LUGAR:
HÓRREO	**SOFÁN (SAN SALVADOR)**	**CAMPO DE ARRIBA**	

ADSCRICIÓN/ ESTILO	COORDENADAS: UTM	X = 529062	Y = 4782522
ARQUITECTURA POPULAR			

DESCRICIÓN

Hórreo de cantería levantado sobre base de mampostería, con enreixado de ventilación de madeira.

CATEGORÍA	TITULARIDADE	NIVEL DE PROTECCIÓN	ESTADO DE CONSERVACIÓN	USO
INCLUIDO NO CATÁLOGO	PRIVADO	ESTRUTURAL	REGULAR	HÓRREO

CLASE DE SOLO	ORDENANZA DE APLICACIÓN
SOLO RÚSTICO DE PROTECCIÓN AGROPECUARIA	

OBSERVACIÓNS

XUNTA DE GALICIA
Aprobado definitivamente por Orde da Conselleira de Medio Ambiente e Ordenación do Territorio
de data - 4 FEB. 2016
A xefa de servizo de Planificación Urbanística III

ELEMENTOS A PROTEXER

MELLORAS NECESARIAS

OBRAS PROHIBIDAS	OBRAS PERMITIDAS
As derivadas do seu nivel de protección	As derivadas do seu nivel de protección

PLAN XERAL DE ORDENACIÓN MUNICIPAL
CONCELLO DE CARBALLO

CATÁLOGO DE ELEMENTOS A PROTEXER OU RECUPERAR

DENOMINACIÓN	CLAVE DE IDENTIFICACIÓN	PLANO P.X.O.M.
MUÍÑO	CP-1704	D-06



XUNTA DE GALICIA
Aprobado definitivamente por Orde da Conselleira de Medio Ambiente e Ordenación do Territorio
de data - 4 FEB. 2016
A xefa do servizo de Planificación Urbanística III
Lucía Linares Yáñez

APROBADO PROVISIONALMENTE POLO PLENO
En sesión de data, 18 NOV 2015
O SECRETARIO

I/1.000
I/5.000



CONTORNO DE PROTECCIÓN	ELEMENTO CATALOGADO				COORDENADAS UTM-HUSO 29N X: X:	Y: Y:	
SOLO URBANO SU-C	SOLO URBANIZABLE DISPOSICIÓN TRANSITORIA 13ª SUR-T	SOLO NÚCLEO RURAL COMPLEXO NR-HT/C		SOLO RÚSTICO DE PROTECCIÓN FORESTAL SR-PF	SOLO RÚSTICO DE PROTECCIÓN PATRIMONIAL SR-PP	SOLO RÚSTICO DE PROTECCIÓN PAISAXÍSTICA SR-PX	
SOLO URBANO NON CONSOLIDADO SU-NC	SOLO NÚCLEO RURAL HISTÓRICO-TRADICIONAL NR-HT	SOLO RÚSTICO DE PROTECCIÓN ORDINARIA SR-PO		SOLO RÚSTICO DE PROTECCIÓN DE COSTAS SR-PC	SOLO RÚSTICO DE PROTECCIÓN DE INFRAESTRUCTURAS SR-PI	ACTUACIÓN INTEGRAL EN SOLO DE NÚCLEO RURAL	
SOLO URBANIZABLE DELIMITADO SUR-D	SOLO NÚCLEO RURAL COMÚN NR-C	SOLO RÚSTICO DE PROTECCIÓN AGROPECUARIA SR-PA		SOLO RÚSTICO DE PROTECCIÓN DAS AUGAS SR-PR	SOLO RÚSTICO DE PROTECCIÓN DE ESPAZOS NATURAIS SR-PN	PLAN ESPECIAL DE DOTACIÓNS E ESPAZOS LIBRES DO LITORAL (PE)	

CLASE DE ELEMENTO	TIPOLOXÍA	CLAVE DE IDENTIFICACIÓN
ARQUITECTURA	CONSTRUCIÓN POPULAR	**CP-1704**



APROBADO PROVISIONALMENTE
POLO PLENO
En sesión de data,
18 NOV 2015
O SECRETARIO
CONCELLO DE CARBALLO

DENOMINACIÓN:	PARROQUIA:	NÚCLEO:	LUGAR:
MUÍÑO	**SOFÁN (SAN SALVADOR)**	**PERISCAL DE ABAIXO**	**COUCE DO RÍO**

ADSCRICIÓN/ ESTILO	COORDENADAS: UTM	X = 528957	Y = 4783932

DESCRICIÓN

Muíño singular con corpo superior de formigón. De interese etnográfico.

CATEGORÍA	TITULARIDADE	NIVEL DE PROTECCIÓN	ESTADO DE CONSERVACIÓN	USO
INCLUIDO NO CATÁLOGO	PRIVADO	AMBIENTAL	REGULAR	MUÍÑO

CLASE DE SOLO	ORDENANZA DE APLICACIÓN
SOLO RÚSTICO DE PROTECCIÓN DE ESPAZOS NATURAIS SOLO RÚSTICO DE PROTECCIÓN DAS AUGAS	

OBSERVACIÓNS

XUNTA DE GALICIA
Aprobado definitivamente por Orde da Conselleira de Medio Ambiente e Ordenación do Territorio
de data - 4 FEB. 2016
A xefa do servizo de Planificación Urbanística III
Lucía Linares Yáñez

ELEMENTOS A PROTEXER

MELLORAS NECESARIAS

OBRAS PROHIBIDAS	OBRAS PERMITIDAS
As derivadas do seu nivel de protección	As derivadas do seu nivel de protección

PLAN XERAL DE ORDENACIÓN MUNICIPAL
CONCELLO DE CARBALLO

CATÁLOGO DE ELEMENTOS A PROTEXER OU RECUPERAR

DENOMINACIÓN	CLAVE DE IDENTIFICACIÓN	PLANO P.X.O.M.
MUÍÑO	CP-1705	D-06



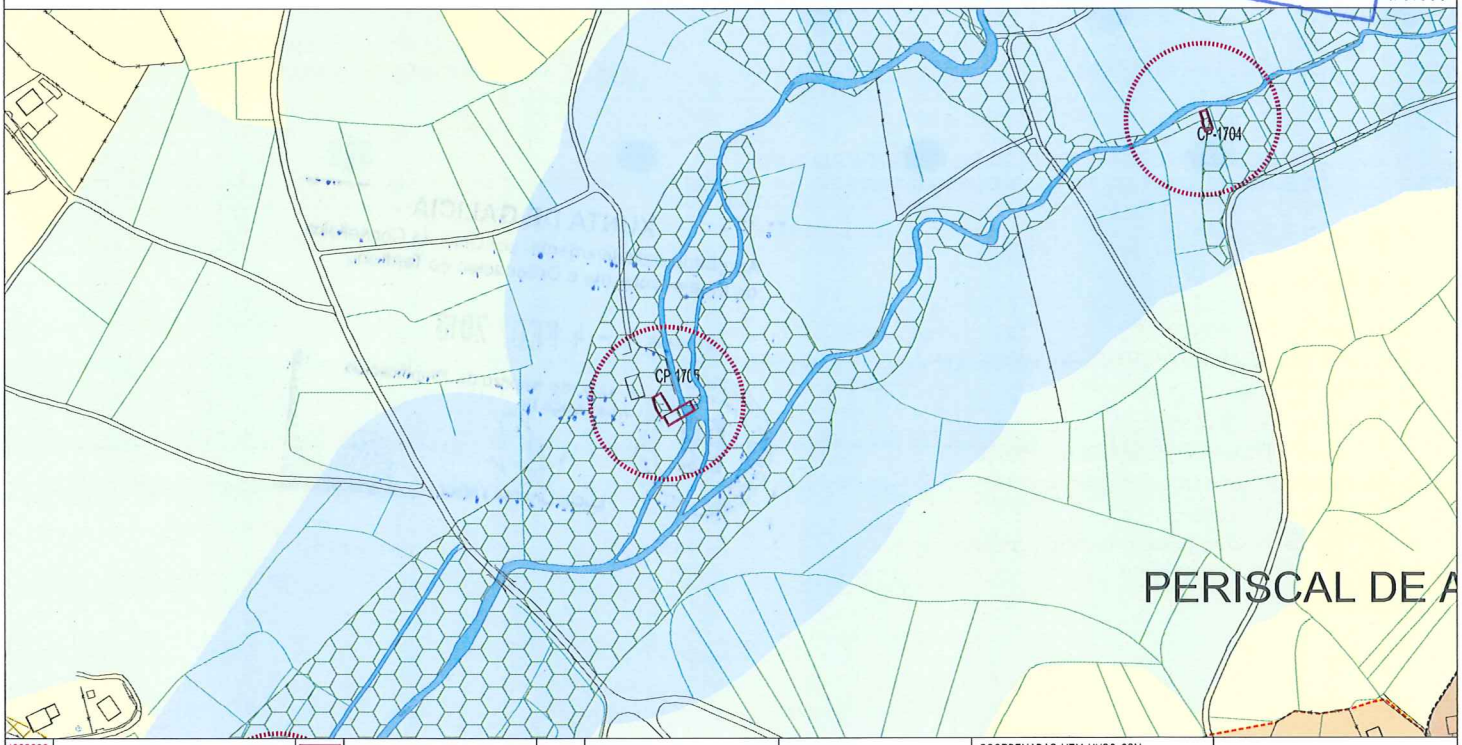

CONTORNO DE PROTECCIÓN	ELEMENTO CATALOGADO				COORDENADAS UTM-HUSO 29N X: X:	Y: Y:
SOLO URBANO SU-C	SOLO URBANIZABLE DISPOSICIÓN TRANSITORIA 13ª SUR-T	SOLO NÚCLEO RURAL COMPLEXO NR-HT/C		SOLO RÚSTICO DE PROTECCIÓN FORESTAL SR-PF	SOLO RÚSTICO DE PROTECCIÓN PATRIMONIAL SR-PP	SOLO RÚSTICO DE PROTECCIÓN PAISAXÍSTICA SR-PX
SOLO URBANO NON CONSOLIDADO SU-NC	SOLO NÚCLEO RURAL HISTÓRICO-TRADICIONAL NR-HT	SOLO RÚSTICO DE PROTECCIÓN ORDINARIA SR-PO		SOLO RÚSTICO DE PROTECCIÓN DE COSTAS SR-PC	SOLO RÚSTICO DE PROTECCIÓN DE INFRAESTRUCTURAS SR-PI	ACTUACIÓN INTEGRAL EN SOLO DE NÚCLEO RURAL
SOLO URBANIZABLE DELIMITADO SUR-D	SOLO NÚCLEO RURAL COMÚN NR-C	SOLO RÚSTICO DE PROTECCIÓN AGROPECUARIA SR-PA		SOLO RÚSTICO DE PROTECCIÓN DAS AUGAS SR-PR	SOLO RÚSTICO DE PROTECCIÓN DE ESPAZOS NATURAIS SR-PN	PLAN ESPECIAL DE DOTACIÓNS E ESPAZOS LIBRES DO LITORAL (PE)

CLASE DE ELEMENTO	TIPOLOXÍA	CLAVE DE IDENTIFICACIÓN
ARQUITECTURA	CONSTRUCIÓN POPULAR	**CP-1705**



APROBADO PROVISIONALMENTE
POLO PLENO
En sesión de data,
18 NOV 2015
O SECRETARIO
CONCELLO DE CARBALLO

DENOMINACIÓN:	PARROQUIA:	NÚCLEO:	LUGAR:
MUÍÑO	**SOFÁN (SAN SALVADOR)**	**PERISCAL DE ABAIXO**	**CURRO**

ADSCRICIÓN/ ESTILO	COORDENADAS: UTM X = 528597 Y = 4783755

DESCRICIÓN

Muíño de grandes dimensións, e en estrutura de pedra con cuberta a dúas augas de tella.

CATEGORÍA	TITULARIDADE	NIVEL DE PROTECCIÓN	ESTADO DE CONSERVACIÓN	USO
INCLUIDO NO CATÁLOGO	PRIVADO	ESTRUTURAL	REGULAR	MUÍÑO

CLASE DE SOLO	ORDENANZA DE APLICACIÓN
SOLO RÚSTICO DE PROTECCIÓN DE ESPAZOS NATURAIS SOLO RÚSTICO DE PROTECCIÓN DAS AUGAS	

OBSERVACIÓNS

XUNTA DE GALICIA
Aprobado definitivamente por Orde da Conselleira de Medio Ambiente e Ordenación do Territorio
de data - 4 FEB. 2016
A xefa de servizo de Planificación Urbanística III
Lucía Linares Yáñez

ELEMENTOS A PROTEXER

TORNACHOIVAS,ENCERCADOS DE CANTERÍA DOS OCOS, CANLE

MELLORAS NECESARIAS

Consolidación de muros e cuberta.

OBRAS PROHIBIDAS	OBRAS PERMITIDAS
As derivadas do seu nivel de protección	As derivadas do seu nivel de protección

PLAN XERAL DE ORDENACIÓN MUNICIPAL
CONCELLO DE CARBALLO

CATÁLOGO DE ELEMENTOS A PROTEXER OU RECUPERAR

DENOMINACIÓN	CLAVE DE IDENTIFICACIÓN	PLANO P.X.O.M.
HÓRREO EN GUITOI	CP-1706	E-06

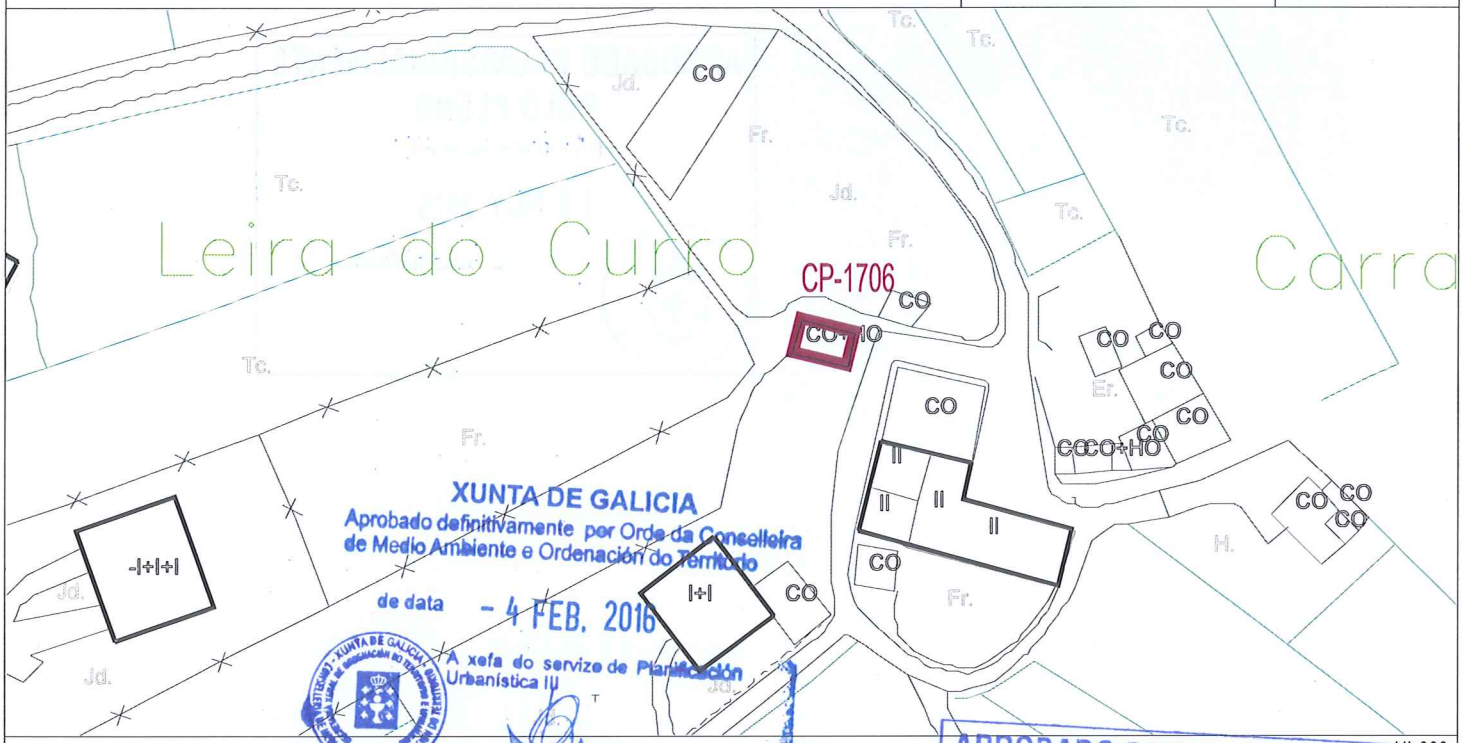

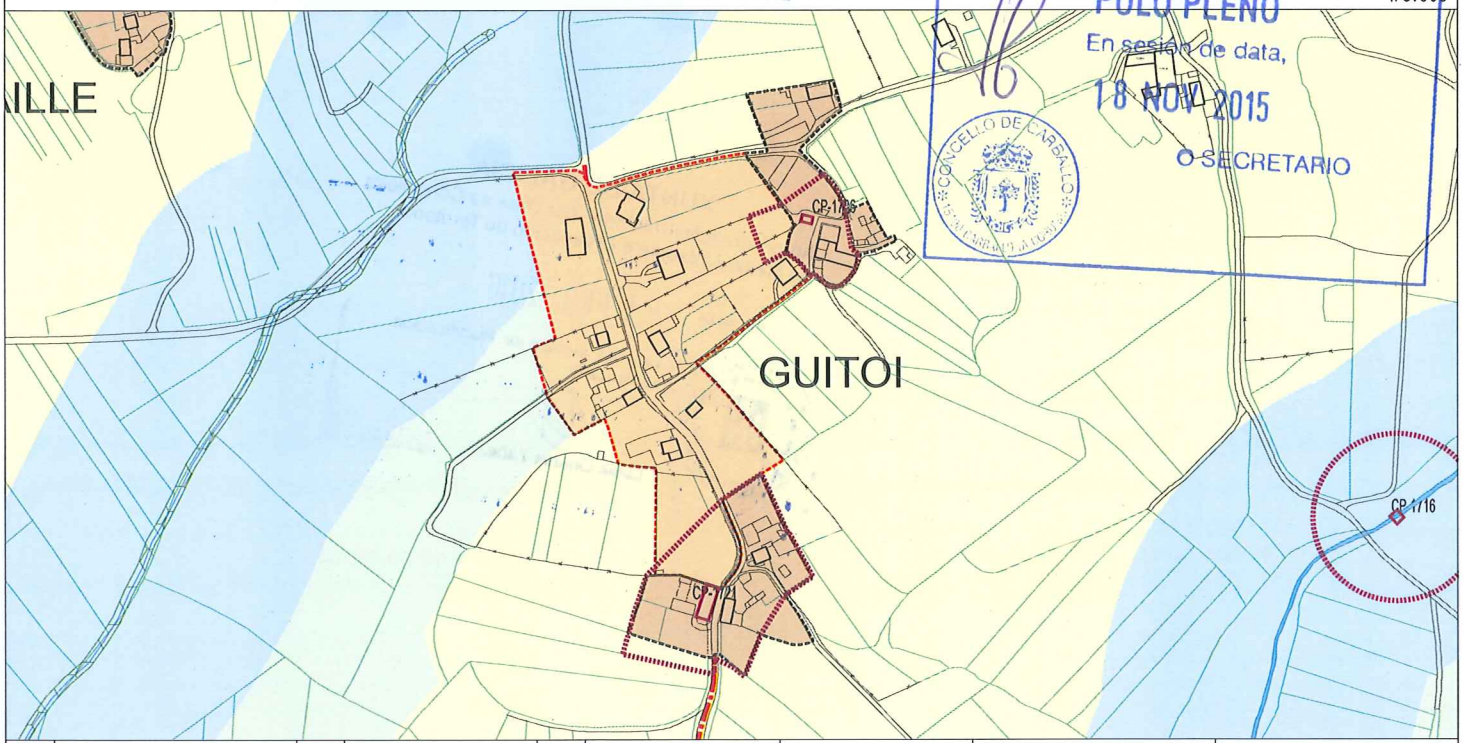

CONTORNO DE PROTECCIÓN	ELEMENTO CATALOGADO				COORDENADAS UTM-HUSO 29N X: X:	Y: Y:
SOLO URBANO SU-C	SOLO URBANIZABLE DISPOSICIÓN TRANSITORIA 13ª SUR-T	SOLO NÚCLEO RURAL COMPLEXO NR-HT/C		SOLO RÚSTICO DE PROTECCIÓN FORESTAL SR-PF	SOLO RÚSTICO DE PROTECCIÓN PATRIMONIAL SR-PP	SOLO RÚSTICO DE PROTECCIÓN PAISAXÍSTICA SR-PX
SOLO URBANO NON CONSOLIDADO SU-NC	SOLO NÚCLEO RURAL HISTÓRICO-TRADICIONAL NR-HT	SOLO RÚSTICO DE PROTECCIÓN ORDINARIA SR-PO		SOLO RÚSTICO DE PROTECCIÓN DE COSTAS SR-PC	SOLO RÚSTICO DE PROTECCIÓN DE INFRAESTRUCTURAS SR-PI	ACTUACIÓN INTEGRAL EN SOLO DE NÚCLEO RURAL
SOLO URBANIZABLE DELIMITADO SUR-D	SOLO NÚCLEO RURAL COMÚN NR-C	SOLO RÚSTICO DE PROTECCIÓN AGROPECUARIA SR-PA		SOLO RÚSTICO DE PROTECCIÓN DAS AUGAS SR-PR	SOLO RÚSTICO DE PROTECCIÓN DE ESPAZOS NATURAIS SR-PN	PLAN ESPECIAL DE DOTACIÓNS E ESPAZOS LIBRES DO LITORAL (PE)

CLASE DE ELEMENTO	TIPOLOXÍA	CLAVE DE IDENTIFICACIÓN
ARQUITECTURA	CONSTRUCIÓN POPULAR	**CP-1706**



APROBADO PROVISIONALMENTE
POLO PLENO
En sesión de data,
18 NOV 2015
O SECRETARIO
CONCELLO DE CARBALLO

DENOMINACIÓN:	PARROQUIA:	NÚCLEO:	LUGAR:
HÓRREO EN GUITOI	**SOFÁN (SAN SALVADOR)**	**GUITOI**	

ADSCRICIÓN/ ESTILO	COORDENADAS: UTM	
ARQUITECTURA POPULAR	X = 532385	Y = 4784118

DESCRICIÓN

Levantado sobre catro muros perimetrais de mampostería, formando un celeiro inferior, o hórreo está constituído por pezas de cantería nas que se labraron aberturas horizontais de ventilación, tanto nos laterais como nos hastiais.
É un exemplo significativo deste tipo de solución construtiva, pouco habitual polas características da pedra da comarca

CATEGORÍA	TITULARIDADE	NIVEL DE PROTECCIÓN	ESTADO DE CONSERVACIÓN	USO
INVENTARIADO	PRIVADO	ESTRUTURAL	BO	HÓRREO

CLASE DE SOLO	ORDENANZA DE APLICACIÓN
SOLO DE NÚCLEO RURAL HISTÓRICO-TRADICIONAL	

XUNTA DE GALICIA
Aprobado definitivamente por Orde da Conselleira de Medio Ambiente e Ordenación do Territorio
de data - 4 FEB. 2016
A xefa de servizo de Planificación Urbanística III
Lucía Linares Yáñez

OBSERVACIÓNS

ELEMENTOS A PROTEXER

MELLORAS NECESARIAS

OBRAS PROHIBIDAS	OBRAS PERMITIDAS
As derivadas do seu nivel de protección	As derivadas do seu nivel de protección

PLAN XERAL DE ORDENACIÓN MUNICIPAL
CONCELLO DE CARBALLO

CATÁLOGO DE ELEMENTOS A PROTEXER OU RECUPERAR

DENOMINACIÓN	CLAVE DE IDENTIFICACIÓN	PLANO P.X.O.M.
HÓRREO EN GUNTIÁN	CP-1707	D-06

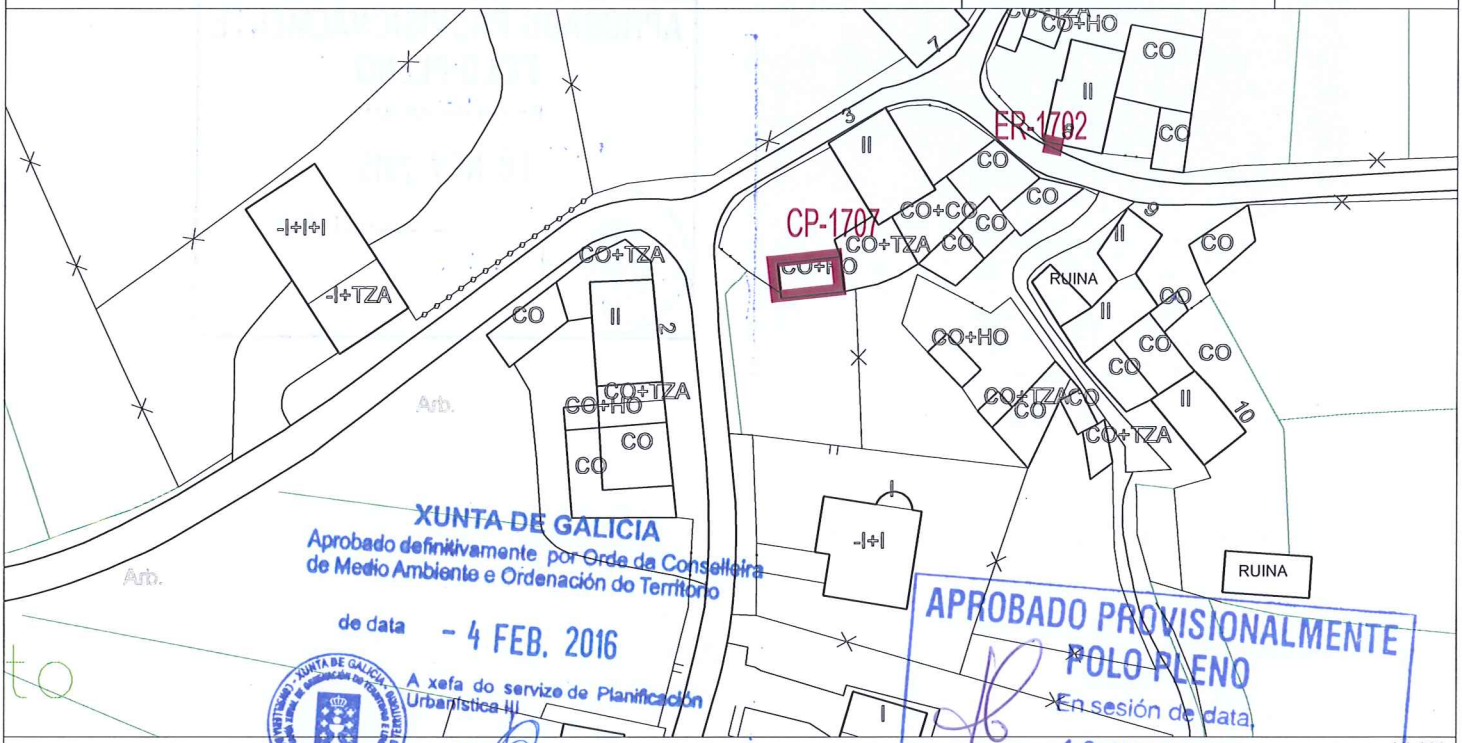

1/1.000

1/5.000

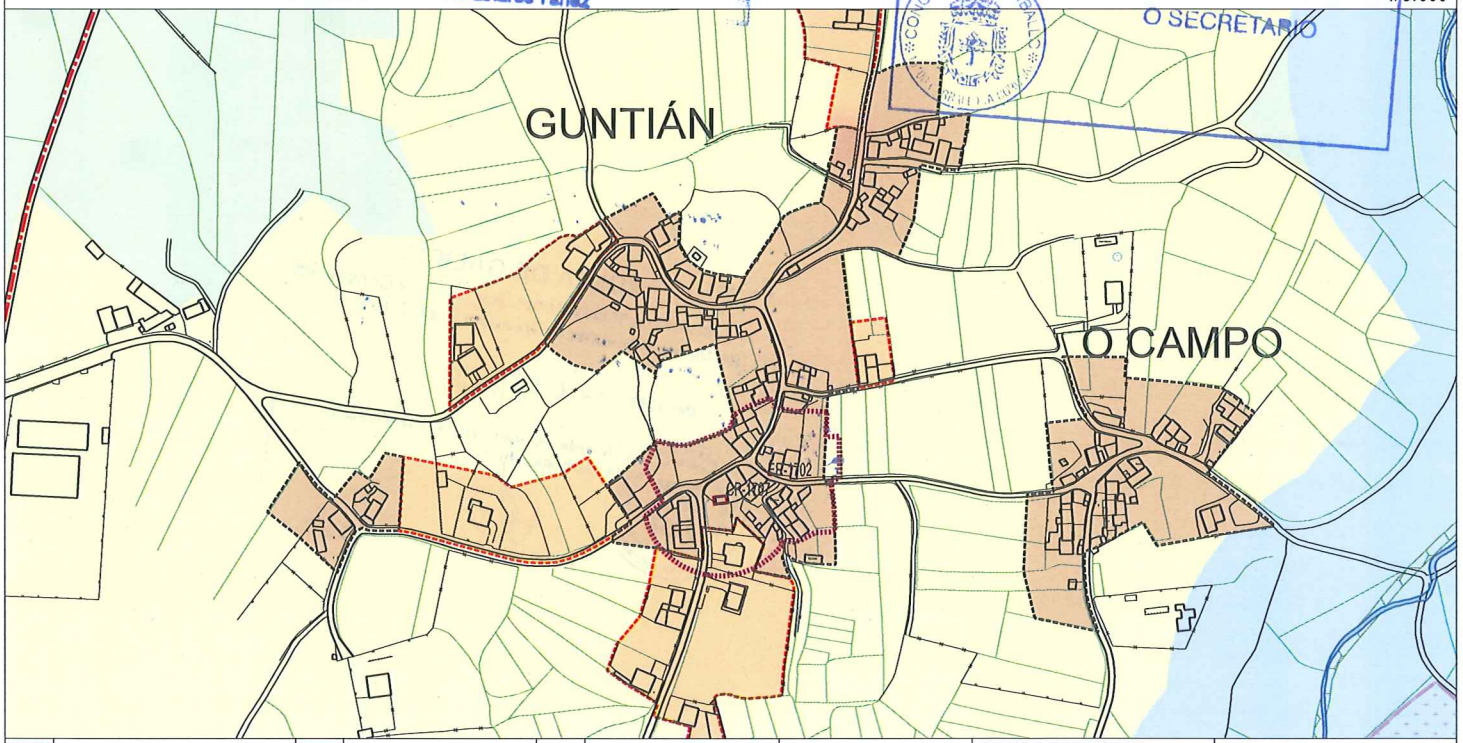

CONTORNO DE PROTECCIÓN	ELEMENTO CATALOGADO				COORDENADAS UTM-HUSO 29N X: X:	Y: Y:
SOLO URBANO SU-C	SOLO URBANIZABLE DISPOSICIÓN TRANSITORIA 13ª SUR-T	SOLO NÚCLEO RURAL COMPLEXO NR-HT/C		SOLO RÚSTICO DE PROTECCIÓN FORESTAL SR-PF	SOLO RÚSTICO DE PROTECCIÓN PATRIMONIAL SR-PP	SOLO RÚSTICO DE PROTECCIÓN PAISAXÍSTICA SR-PX
SOLO URBANO NON CONSOLIDADO SU-NC	SOLO NÚCLEO RURAL HISTÓRICO-TRADICIONAL NR-HT	SOLO RÚSTICO DE PROTECCIÓN ORDINARIA SR-PO		SOLO RÚSTICO DE PROTECCIÓN DE COSTAS SR-PC	SOLO RÚSTICO DE PROTECCIÓN DE INFRAESTRUCTURAS SR-PI	ACTUACIÓN INTEGRAL EN SOLO DE NÚCLEO RURAL
SOLO URBANIZABLE DELIMITADO SUR-D	SOLO NÚCLEO RURAL COMÚN NR-C	SOLO RÚSTICO DE PROTECCIÓN AGROPECUARIA SR-PA		SOLO RÚSTICO DE PROTECCIÓN DAS AUGAS SR-PR	SOLO RÚSTICO DE PROTECCIÓN DE ESPAZOS NATURAIS SR-PN	PLAN ESPECIAL DE DOTACIÓNS E ESPAZOS LIBRES DO LITORAL (PE)

CLASE DE ELEMENTO	TIPOLOXÍA	CLAVE DE IDENTIFICACIÓN
ARQUITECTURA	CONSTRUCIÓN POPULAR	**CP-1707**



APROBADO PROVISIONALMENTE
POLO PLENO
En sesión de data,
18 NOV 2015
O SECRETARIO

DENOMINACIÓN:	PARROQUIA:	NÚCLEO:	LUGAR:
HÓRREO EN GUNTIÁN	**SOFÁN (SAN SALVADOR)**	**GUNTIÁN**	

ADSCRICIÓN/ ESTILO	COORDENADAS:		
ARQUITECTURA POPULAR	UTM	X = 530901	Y = 4782531

DESCRICIÓN

Hórreo de cantería levantado sobre unha base perimetral de mampostería con labra formando enrexado de ventilación e remates ornamentais en forma de cruz e pináculo.
É unha construción de interese tanto pola calidade do seu acabado en cantería como por constituír un elemento de referencia respecto á antiga actividade agropecuaria do núcleo.

CATEGORÍA	TITULARIDADE	NIVEL DE PROTECCIÓN	ESTADO DE CONSERVACIÓN	USO
INVENTARIADO	PRIVADO	ESTRUTURAL	BO	HÓRREO

CLASE DE SOLO	ORDENANZA DE APLICACIÓN
SOLO DE NÚCLEO RURAL HISTÓRICO-TRADICIONAL	

OBSERVACIÓNS

XUNTA DE GALICIA
Aprobado definitivamente por Orde da Conselleira de Medio Ambiente e Ordenación do Territorio
de data - 4 FEB. 2016
A xefa do servizo de Planificación Urbanística (P)
Lucía Linares Yáñez

ELEMENTOS A PROTEXER

MELLORAS NECESARIAS

OBRAS PROHIBIDAS	OBRAS PERMITIDAS
As derivadas do seu nivel de protección	As derivadas do seu nivel de protección

PLAN XERAL DE ORDENACIÓN MUNICIPAL
CONCELLO DE CARBALLO

CATÁLOGO DE ELEMENTOS A PROTEXER OU RECUPERAR

DENOMINACIÓN	CLAVE DE IDENTIFICACIÓN	PLANO P.X.O.M.
MUÍÑO	CP-1708	D-06



I/1.000

I/5.000

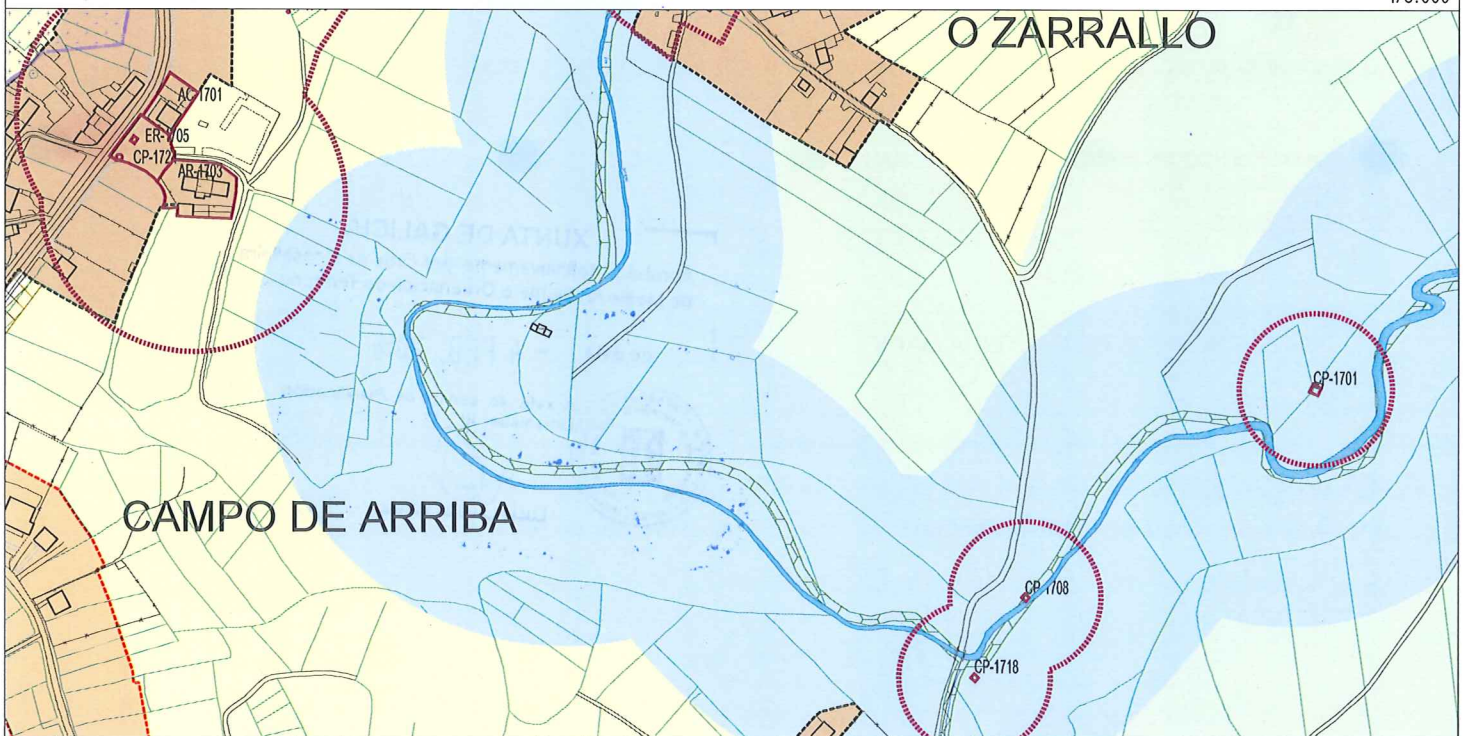

CONTORNO DE PROTECCIÓN	ELEMENTO CATALOGADO				COORDENADAS UTM-HUSO 29N X:	Y:	
SOLO URBANO SU-C	SOLO URBANIZABLE DISPOSICIÓN TRANSITORIA 13ª SUR-T	SOLO NÚCLEO RURAL COMPLEXO NR-HT/C		SOLO RÚSTICO DE PROTECCIÓN FORESTAL SR-PF	SOLO RÚSTICO DE PROTECCIÓN PATRIMONIAL SR-PP	SOLO RÚSTICO DE PROTECCIÓN PAISAXÍSTICA SR-PX	
SOLO URBANO NON CONSOLIDADO SU-NC	SOLO NÚCLEO RURAL HISTÓRICO-TRADICIONAL NR-HT	SOLO RÚSTICO DE PROTECCIÓN ORDINARIA SR-PO		SOLO RÚSTICO DE PROTECCIÓN DE COSTAS SR-PC	SOLO RÚSTICO DE PROTECCIÓN DE INFRAESTRUCTURAS SR-PI	ACTUACIÓN INTEGRAL EN SOLO DE NÚCLEO RURAL	
SOLO URBANIZABLE DELIMITADO SUR-D	SOLO NÚCLEO RURAL COMÚN NR-C	SOLO RÚSTICO DE PROTECCIÓN AGROPECUARIA SR-PA		SOLO RÚSTICO DE PROTECCIÓN DAS AUGAS SR-PR	SOLO RÚSTICO DE PROTECCIÓN DE ESPAZOS NATURAIS SR-PN	PLAN ESPECIAL DE DOTACIÓNS E ESPAZOS LIBRES DO LITORAL (PE)	

CLASE DE ELEMENTO	TIPOLOXÍA	CLAVE DE IDENTIFICACIÓN
ARQUITECTURA	CONSTRUCIÓN POPULAR	**CP-1708**



APROBADO PROVISIONALMENTE
POLO PLENO
En sesión de data,
18 NOV 2015
O SECRETARIO
CONCELLO DE CARBALLO

DENOMINACIÓN:	PARROQUIA:	NÚCLEO:	LUGAR:
MUÍÑO	**SOFÁN (SAN SALVADOR)**	**O ZARRALLO**	**MONTE DE ABAIXO**

ADSCRICIÓN/ ESTILO	COORDENADAS: UTM X = 530044 Y = 4782755

DESCRICIÓN

Muíño de pequenas dimensións,con estrutura de pedra e cuberta a dúas augas.

CATEGORÍA	TITULARIDADE	NIVEL DE PROTECCIÓN	ESTADO DE CONSERVACIÓN	USO
INCLUIDO NO CATÁLOGO	PRIVADO	ESTRUTURAL	BO	MUÍÑO

CLASE DE SOLO	ORDENANZA DE APLICACIÓN
SOLO RÚSTICO DE PROTECCIÓN DAS AUGAS	

OBSERVACIÓNS

XUNTA DE GALICIA
Aprobado definitivamente por Orde da Conselleira de Medio Ambiente e Ordenación do Territorio
de data - 4 FEB. 2016
A xefa do servizo de Planificación Urbanística
Lucía Linares Yáñez

ELEMENTOS A PROTEXER

CANLE, ESQUINAIS DE CANTERÍA,MAINEL

MELLORAS NECESARIAS

OBRAS PROHIBIDAS	OBRAS PERMITIDAS
As derivadas do seu nivel de protección	As derivadas do seu nivel de protección

PLAN XERAL DE ORDENACIÓN MUNICIPAL
CONCELLO DE CARBALLO

CATÁLOGO DE ELEMENTOS A PROTEXER OU RECUPERAR

DENOMINACIÓN	CLAVE DE IDENTIFICACIÓN	PLANO P.X.O.M.
FONTE-LAVADOIRO DA PIÑA	CP-1709	E-06

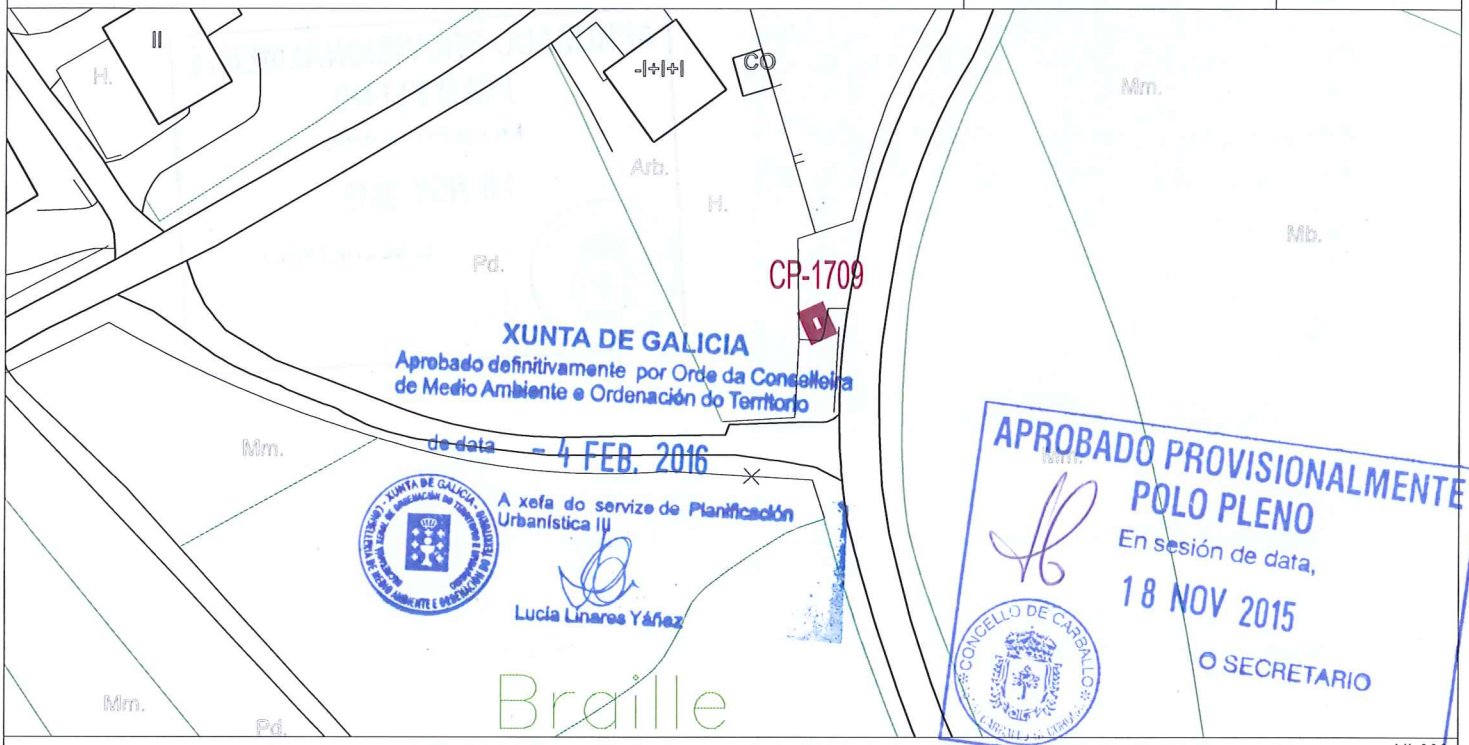

1/1.000

1/5.000

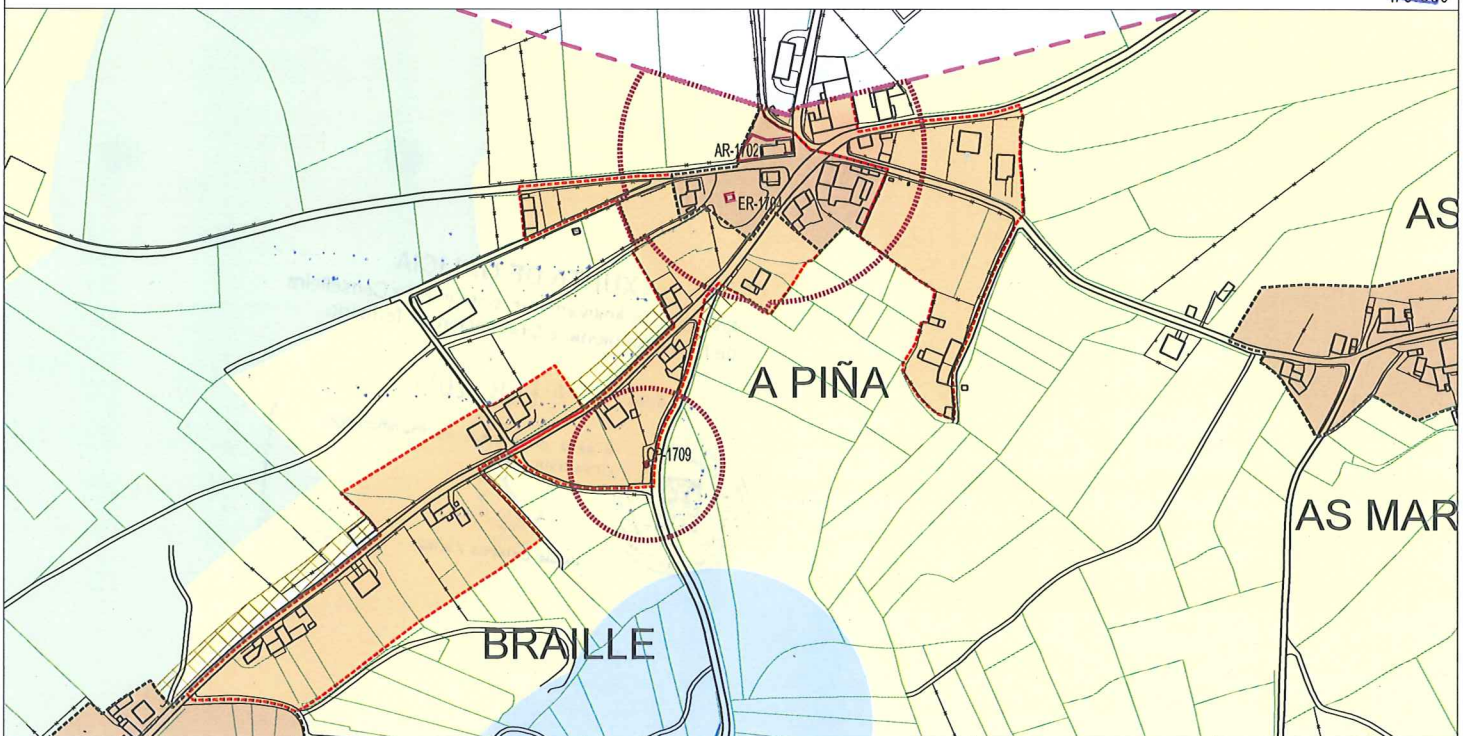

CONTORNO DE PROTECCIÓN	ELEMENTO CATALOGADO				COORDENADAS UTM-HUSO 29N X: X:	Y: Y:
SOLO URBANO SU-C	SOLO URBANIZABLE DISPOSICIÓN TRANSITORIA 13ª SUR-T	SOLO NÚCLEO RURAL COMPLEXO NR-HT/C		SOLO RÚSTICO DE PROTECCIÓN FORESTAL SR-PF	SOLO RÚSTICO DE PROTECCIÓN PATRIMONIAL SR-PP	SOLO RÚSTICO DE PROTECCIÓN PAISAXÍSTICA SR-PX
SOLO URBANO NON CONSOLIDADO SU-NC	SOLO NÚCLEO RURAL HISTÓRICO-TRADICIONAL NR-HT	SOLO RÚSTICO DE PROTECCIÓN ORDINARIA SR-PO		SOLO RÚSTICO DE PROTECCIÓN DE COSTAS SR-PC	SOLO RÚSTICO DE PROTECCIÓN DE INFRAESTRUCTURAS SR-PI	ACTUACIÓN INTEGRAL EN SOLO DE NÚCLEO RURAL
SOLO URBANIZABLE DELIMITADO SUR-D	SOLO NÚCLEO RURAL COMÚN NR-C	SOLO RÚSTICO DE PROTECCIÓN AGROPECUARIA SR-PA		SOLO RÚSTICO DE PROTECCIÓN DAS AUGAS SR-PR	SOLO RÚSTICO DE PROTECCIÓN DE ESPAZOS NATURAIS SR-PN	PLAN ESPECIAL DE DOTACIÓNS E ESPAZOS LIBRES DO LITORAL (PE)

CLASE DE ELEMENTO	TIPOLOXÍA	CLAVE DE IDENTIFICACIÓN
ARQUITECTURA	CONSTRUCIÓN POPULAR	**CP-1709**



APROBADO PROVISIONALMENTE
POLO PLENO
En sesión de data,
18 NOV 2015
O SECRETARIO
CONCELLO DE CARBALLO

DENOMINACIÓN:	PARROQUIA:	NÚCLEO:	LUGAR:
FONTE-LAVADOIRO DA PIÑA	**SOFÁN (SAN SALVADOR)**	**A PIÑA**	

ADSCRICIÓN/ ESTILO	COORDENADAS: UTM	X = 532194	Y = 4784463
ARQUITECTURA POPULAR			

DESCRICIÓN

Fonte refundida mediante obra de fábrica revocada no seu perímetro, formando un recinto rectangular singularizado mediante columna rematada por unha sinxela cruz metálica.
Sen valores artísticos destacables, a fonte ten interese como referente respecto ao conxunto parroquial e á vida social da comunidade.

CATEGORÍA	TITULARIDADE	NIVEL DE PROTECCIÓN	ESTADO DE CONSERVACIÓN	USO
INVENTARIADO	PRIVADO	INTEGRAL	BO	FONTE

CLASE DE SOLO	ORDENANZA DE APLICACIÓN
SOLO DE NÚCLEO RURAL COMÚN	

OBSERVACIÓNS

ELEMENTOS A PROTEXER

MELLORAS NECESARIAS

XUNTA DE GALICIA
Aprobado definitivamente por Orde da Conselleira de Medio Ambiente e Ordenación do Territorio
de data – 4 FEB. 2016
A xefa do servizo de Planificación Urbanística III
Lucía Linares Yáñez

OBRAS PROHIBIDAS	OBRAS PERMITIDAS
As derivadas do seu nivel de protección	As derivadas do seu nivel de protección

PLAN XERAL DE ORDENACIÓN MUNICIPAL
CONCELLO DE CARBALLO

CATÁLOGO DE ELEMENTOS A PROTEXER OU RECUPERAR

DENOMINACIÓN	CLAVE DE IDENTIFICACIÓN	PLANO P.X.O.M.
POMBAL NA PRAZA	CP-1710	D-06

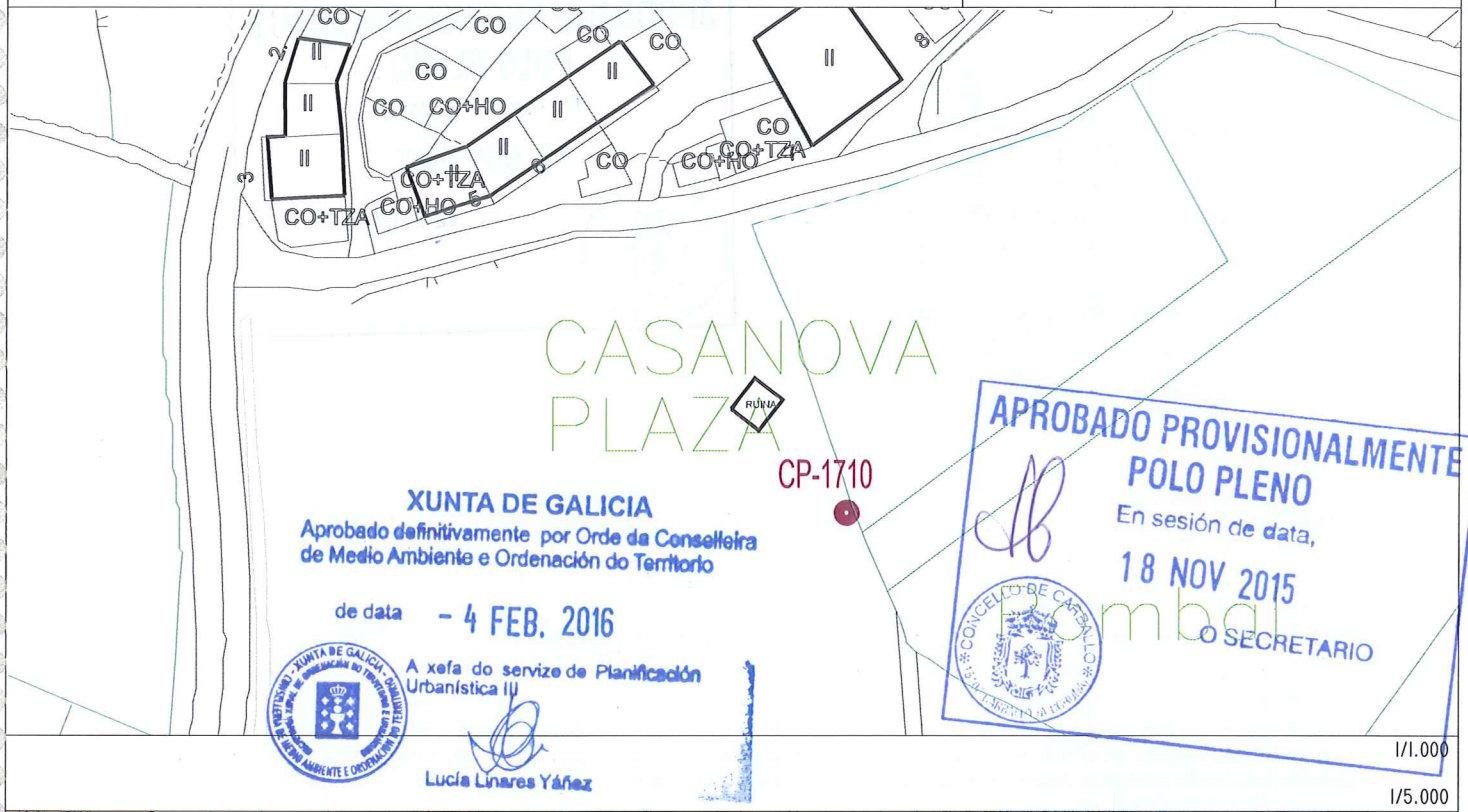

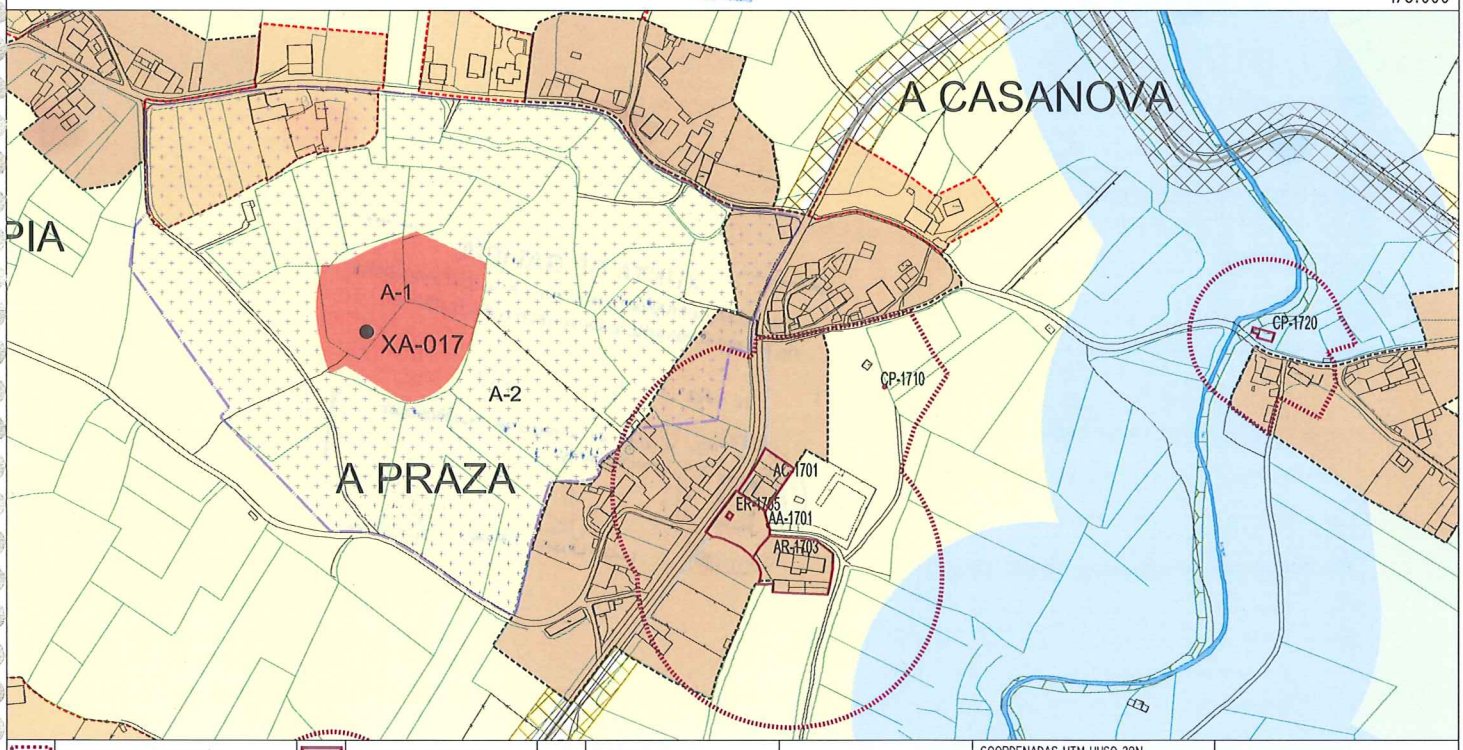

CONTORNO DE PROTECCIÓN	ELEMENTO CATALOGADO				COORDENADAS UTM-HUSO 29N X: X:		Y: Y:
SOLO URBANO SU-C	SOLO URBANIZABLE DISPOSICIÓN TRANSITORIA 13ª SUR-T	SOLO NÚCLEO RURAL COMPLEXO NR-HT/C		SOLO RÚSTICO DE PROTECCIÓN FORESTAL SR-PF	SOLO RÚSTICO DE PROTECCIÓN PATRIMONIAL SR-PP		SOLO RÚSTICO DE PROTECCIÓN PAISAXÍSTICA SR-PX
SOLO URBANO NON CONSOLIDADO SU-NC	SOLO NÚCLEO RURAL HISTÓRICO-TRADICIONAL NR-HT	SOLO RÚSTICO DE PROTECCIÓN ORDINARIA SR-PO		SOLO RÚSTICO DE PROTECCIÓN DE COSTAS SR-PC	SOLO RÚSTICO DE PROTECCIÓN DE INFRAESTRUCTURAS SR-PI		ACTUACIÓN INTEGRAL EN SOLO DE NÚCLEO RURAL
SOLO URBANIZABLE DELIMITADO SUR-D	SOLO NÚCLEO RURAL COMÚN NR-C	SOLO RÚSTICO DE PROTECCIÓN AGROPECUARIA SR-PA		SOLO RÚSTICO DE PROTECCIÓN DAS AUGAS SR-PR	SOLO RÚSTICO DE PROTECCIÓN DE ESPAZOS NATURAIS SR-PN		PLAN ESPECIAL DE DOTACIÓNS E ESPAZOS LIBRES DO LITORAL (PE)

CLASE DE ELEMENTO	TIPOLOXÍA	CLAVE DE IDENTIFICACIÓN
ARQUITECTURA	CONSTRUCIÓN POPULAR	**CP-1710**



APROBADO PROVISIONALMENTE
POLO PLENO
En sesión de data,
18 NOV 2015
O SECRETARIO

DENOMINACIÓN:	PARROQUIA:	NÚCLEO:	LUGAR:
POMBAL NA PRAZA	**SOFÁN (SAN SALVADOR)**	**A PRAZA**	**POMBAL**

ADSCRICIÓN/ ESTILO	COORDENADAS:
ARQUITECTURA POPULAR	UTM X = 529448 Y = 4783043

DESCRICIÓN

construción característica dentro desta tipoloxía, con planta circular e altura reducida, en mal estado de conservación. É un elemento singular no ámbito próximo á igrexa, permanecendo como testemuña do que foi o conxunto da reitoral, caracterizado pola presenza do cerramento murado e arborado de gran porte.

CATEGORÍA	TITULARIDADE	NIVEL DE PROTECCIÓN	ESTADO DE CONSERVACIÓN	USO
INVENTARIADO	PRIVADO	ESTRUTURAL	MALO	SEN USO

CLASE DE SOLO	ORDENANZA DE APLICACIÓN
SOLO DE NÚCLEO RURAL COMÚN	

OBSERVACIÓNS

XUNTA DE GALICIA
Aprobado definitivamente por Orde da Conselleira de Medio Ambiente e Ordenación do Territorio
de data - 4 FEB. 2016
A xefa do servizo de Planificación Urbanística III
Lucía Linares Yáñez

ELEMENTOS A PROTEXER

MELLORAS NECESARIAS

OBRAS PROHIBIDAS	OBRAS PERMITIDAS
As derivadas do seu nivel de protección	As derivadas do seu nivel de protección

PLAN XERAL DE ORDENACIÓN MUNICIPAL
CONCELLO DE CARBALLO

CATÁLOGO DE ELEMENTOS A PROTEXER OU RECUPERAR

DENOMINACIÓN	CLAVE DE IDENTIFICACIÓN	PLANO P.X.O.M.
HÓRREO	CP-1711	E-07

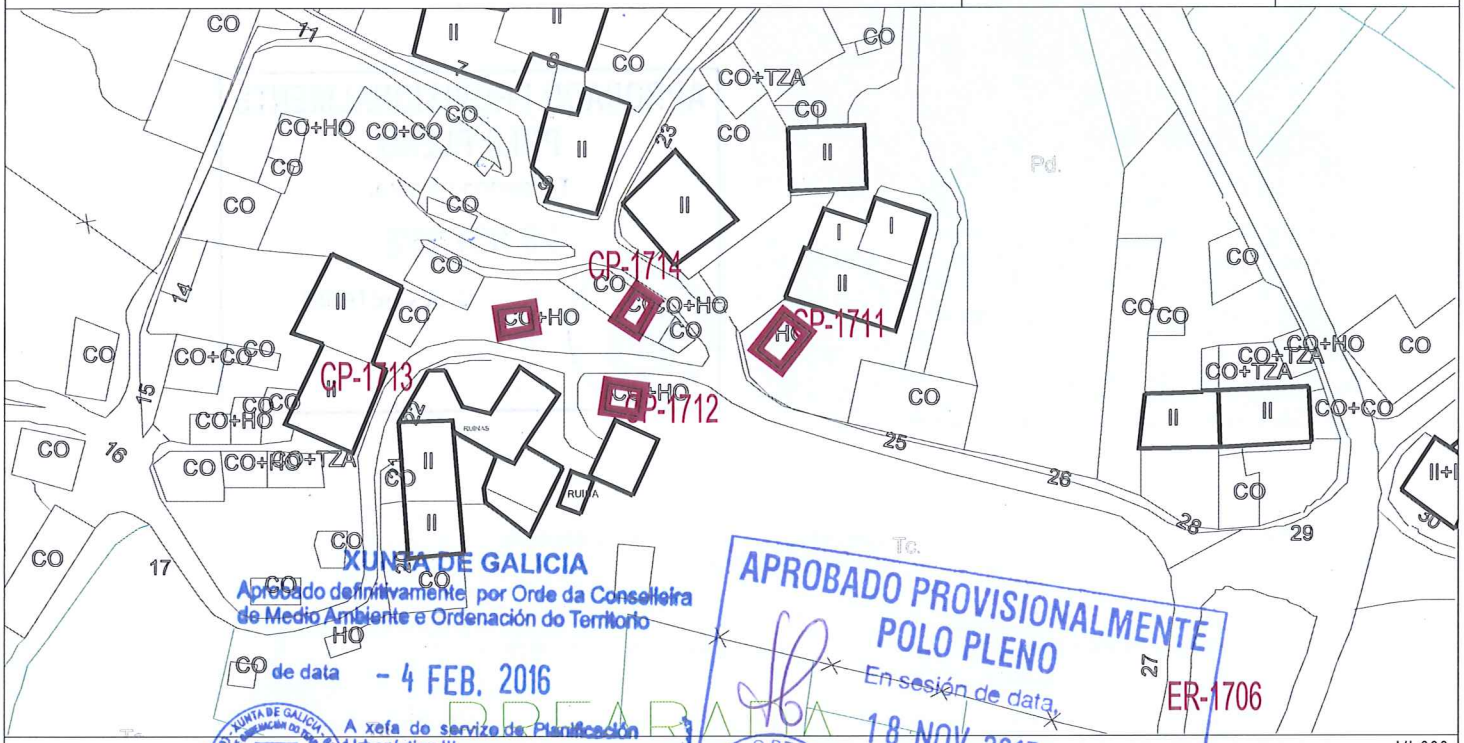

I/1.000

I/5.000

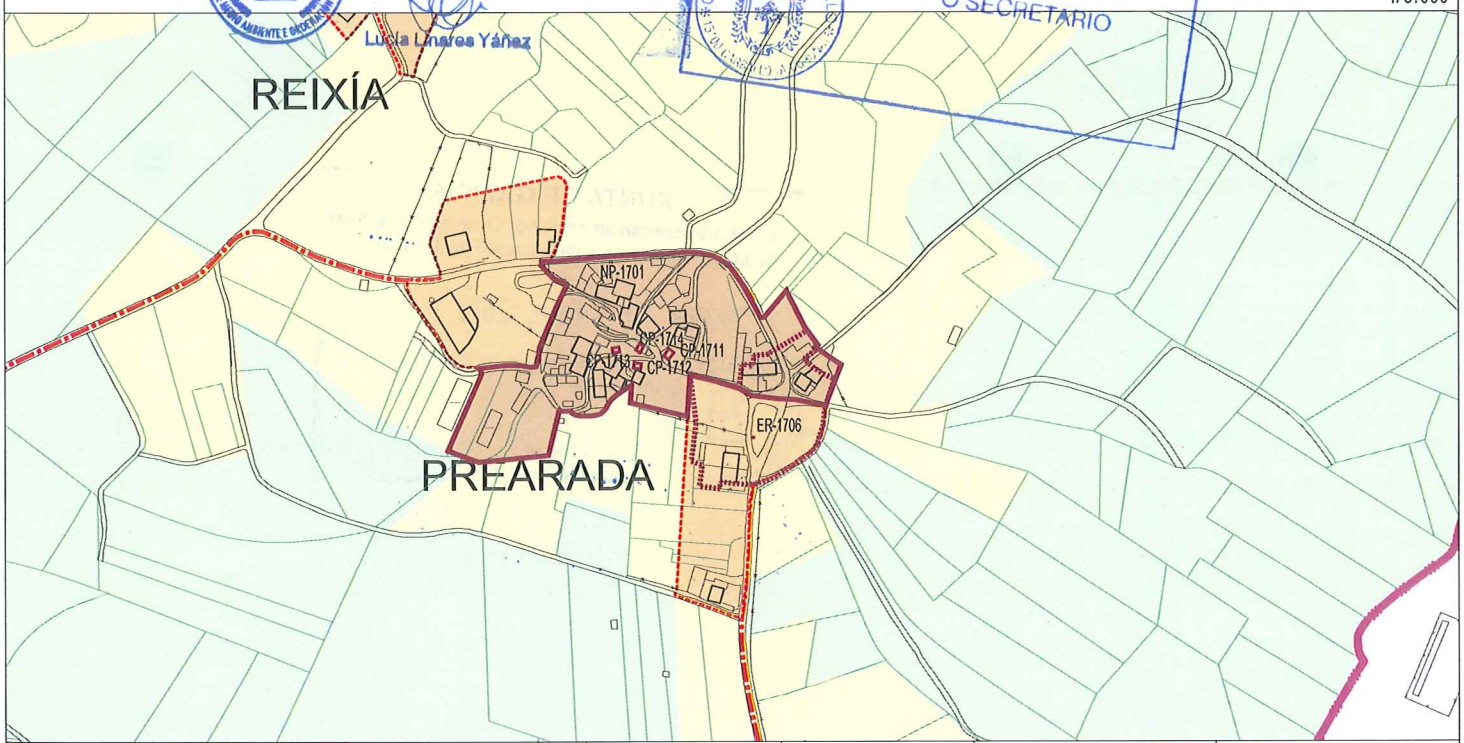

CONTORNO DE PROTECCIÓN	ELEMENTO CATALOGADO				COORDENADAS UTM-HUSO 29N X: X:	Y: Y:	
SOLO URBANO SU-C	SOLO URBANIZABLE DISPOSICIÓN TRANSITORIA 13ª SUR-T	SOLO NÚCLEO RURAL COMPLEXO NR-HT/C		SOLO RÚSTICO DE PROTECCIÓN FORESTAL SR-PF	SOLO RÚSTICO DE PROTECCIÓN PATRIMONIAL SR-PP	SOLO RÚSTICO DE PROTECCIÓN PAISAXÍSTICA SR-PX	
SOLO URBANO NON CONSOLIDADO SU-NC	SOLO NÚCLEO RURAL HISTÓRICO-TRADICIONAL NR-HT	SOLO RÚSTICO DE PROTECCIÓN ORDINARIA SR-PO		SOLO RÚSTICO DE PROTECCIÓN DE COSTAS SR-PC	SOLO RÚSTICO DE PROTECCIÓN DE INFRAESTRUCTURAS SR-PI	ACTUACIÓN INTEGRAL EN SOLO DE NÚCLEO RURAL	
SOLO URBANIZABLE DELIMITADO SUR-D	SOLO NÚCLEO RURAL COMÚN NR-C	SOLO RÚSTICO DE PROTECCIÓN AGROPECUARIA SR-PA		SOLO RÚSTICO DE PROTECCIÓN DAS AUGAS SR-PR	SOLO RÚSTICO DE PROTECCIÓN DE ESPAZOS NATURAIS SR-PN	PLAN ESPECIAL DE DOTACIÓNS E ESPAZOS LIBRES DO LITORAL (PE)	

CLASE DE ELEMENTO	TIPOLOXÍA	CLAVE DE IDENTIFICACIÓN
ARQUITECTURA	CONSTRUCIÓN POPULAR	**CP-1711**



APROBADO PROVISIONALMENTE
POLO PLENO
En sesión de data,
18 NOV 2015
O SECRETARIO

CONCELLO DE CARBALLO

DENOMINACIÓN:	PARROQUIA:	NÚCLEO:	LUGAR:
HÓRREO	**SOFÁN (SAN SALVADOR)**	**PREARADA**	

ADSCRICIÓN/ ESTILO	COORDENADAS:		
ARQUITECTURA POPULAR	UTM	X = 532595	Y = 4781776

DESCRICIÓN

Hórreo sobre base pechada con muros de mampostería a modo de celeiro, tornarratos perimetral en pedra con forma de bisel. Resolto con panos de ventilación do mesmo material.

CATEGORÍA	TITULARIDADE	NIVEL DE PROTECCIÓN	ESTADO DE CONSERVACIÓN	USO
INCLUIDO NO CATÁLOGO	PRIVADO	ESTRUTURAL	BO	HÓRREO

CLASE DE SOLO	ORDENANZA DE APLICACIÓN
SOLO DE NÚCLEO RURAL HISTÓRICO-TRADICIONAL	

XUNTA DE GALICIA
Aprobado definitivamente por Orde da Conselleira de Medio Ambiente e Ordenación do Territorio
de data - 4 FEB. 2016
A xefa do servizo de Planificación Urbanística II
Lucía Linares Yáñez

OBSERVACIÓNS

ELEMENTOS A PROTEXER

MELLORAS NECESARIAS

OBRAS PROHIBIDAS	OBRAS PERMITIDAS
As derivadas do seu nivel de protección	As derivadas do seu nivel de protección

PLAN XERAL DE ORDENACIÓN MUNICIPAL
CONCELLO DE CARBALLO

CATÁLOGO DE ELEMENTOS A PROTEXER OU RECUPERAR

DENOMINACIÓN	CLAVE DE IDENTIFICACIÓN	PLANO P.X.O.M.
HÓRREO	CP-1712	E-07

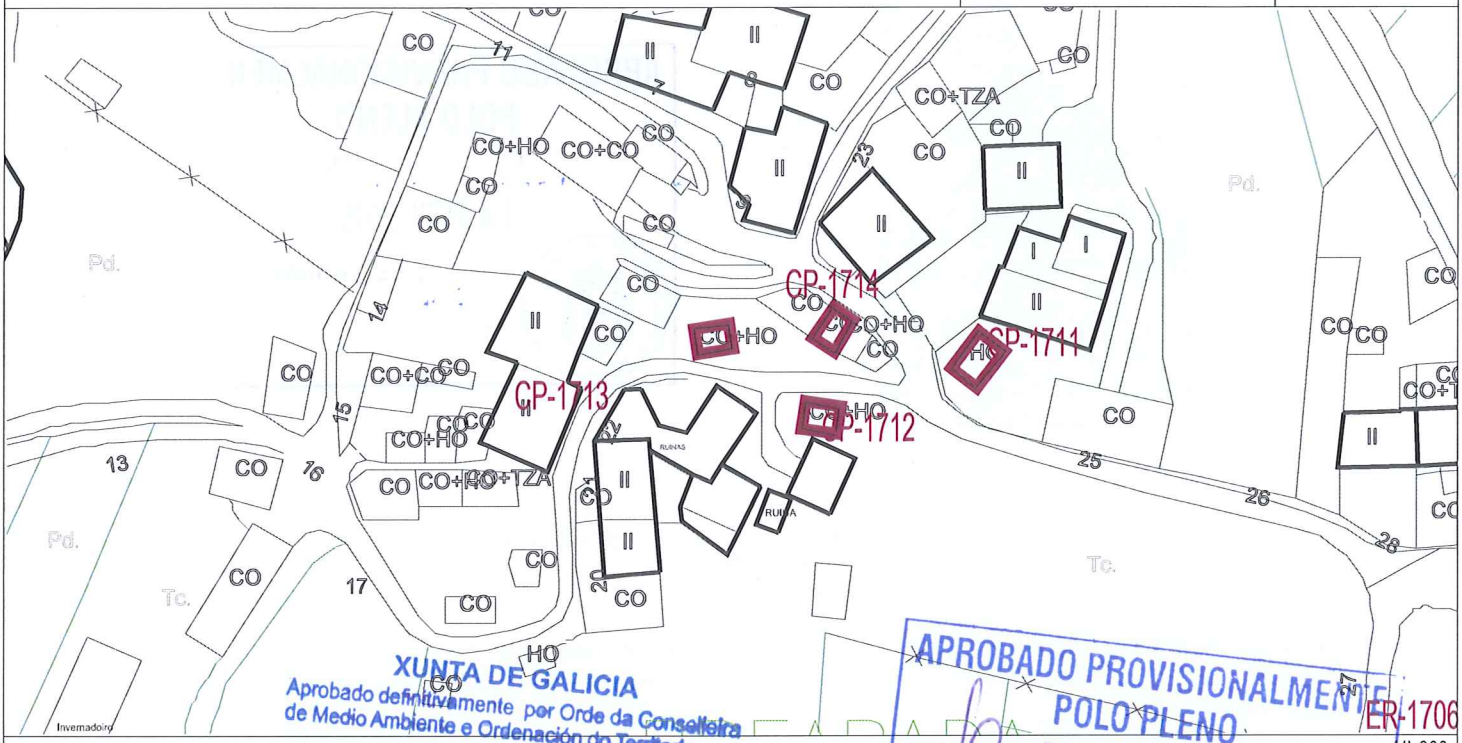

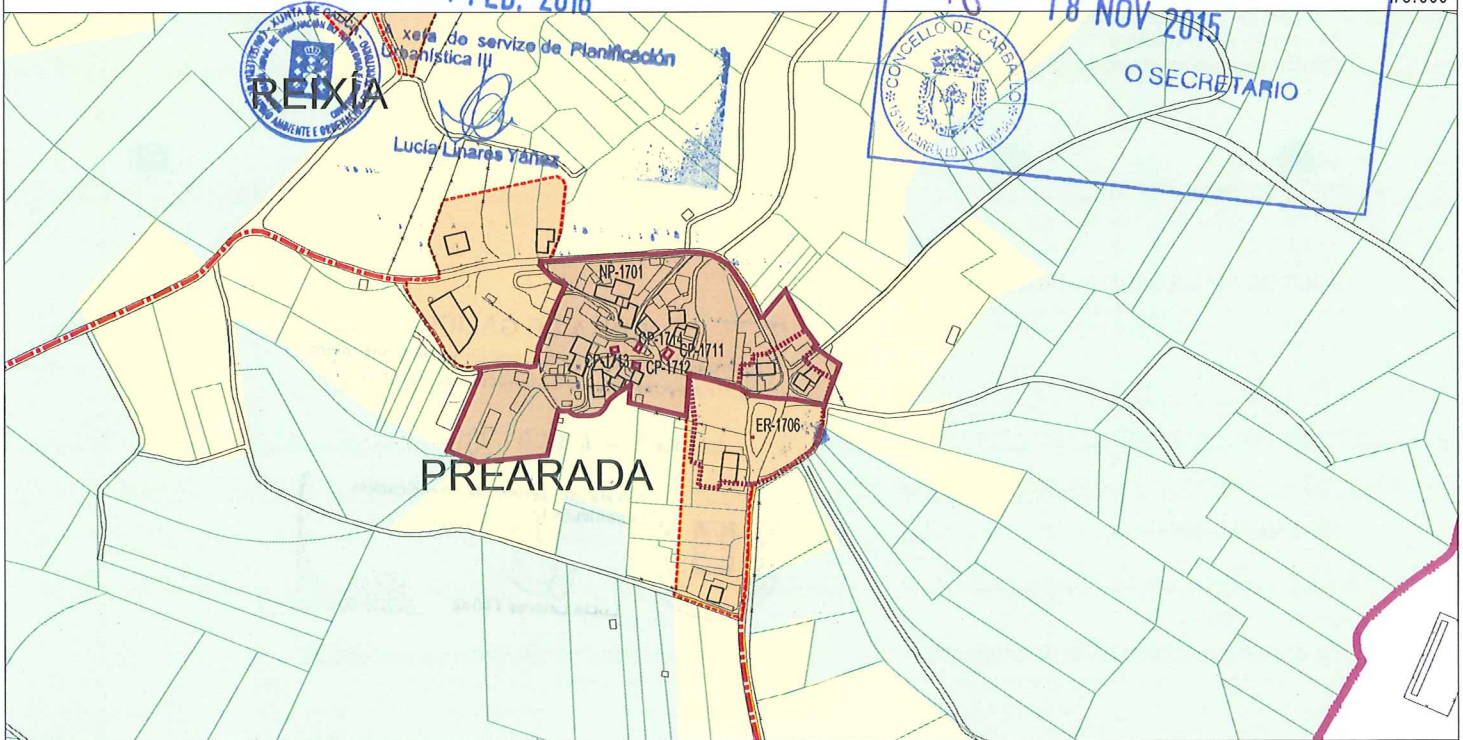

CONTORNO DE PROTECCIÓN	ELEMENTO CATALOGADO				COORDENADAS UTM-HUSO 29N X: X:	Y: Y:	
SOLO URBANO SU-C	SOLO URBANIZABLE DISPOSICIÓN TRANSITORIA 13ª SUR-T	SOLO NÚCLEO RURAL COMPLEXO NR-HT/C		SOLO RÚSTICO DE PROTECCIÓN FORESTAL SR-PF	SOLO RÚSTICO DE PROTECCIÓN PATRIMONIAL SR-PP	SOLO RÚSTICO DE PROTECCIÓN PAISAXÍSTICA SR-PX	
SOLO URBANO NON CONSOLIDADO SU-NC	SOLO NÚCLEO RURAL HISTÓRICO-TRADICIONAL NR-HT	SOLO RÚSTICO DE PROTECCIÓN ORDINARIA SR-PO		SOLO RÚSTICO DE PROTECCIÓN DE COSTAS SR-PC	SOLO RÚSTICO DE PROTECCIÓN DE INFRAESTRUCTURAS SR-PI	ACTUACIÓN INTEGRAL EN SOLO DE NÚCLEO RURAL	
SOLO URBANIZABLE DELIMITADO SUR-D	SOLO NÚCLEO RURAL COMÚN NR-C	SOLO RÚSTICO DE PROTECCIÓN AGROPECUARIA SR-PA		SOLO RÚSTICO DE PROTECCIÓN DAS AUGAS SR-PR	SOLO RÚSTICO DE PROTECCIÓN DE ESPAZOS NATURAIS SR-PN	PLAN ESPECIAL DE DOTACIÓNS E ESPAZOS LIBRES DO LITORAL (PE)	

CLASE DE ELEMENTO	TIPOLOXÍA	CLAVE DE IDENTIFICACIÓN
ARQUITECTURA	CONSTRUCIÓN POPULAR	**CP-1712**



APROBADO PROVISIONALMEN
POLO PLENO
En
18 NOV 2015
O SECRETARIO
CONCELLO DE CARBALLO

DENOMINACIÓN:	PARROQUIA:	NÚCLEO:	LUGAR:
HÓRREO	**SOFÁN (SAN SALVADOR)**	**PREARADA**	

ADSCRICIÓN/ ESTILO	COORDENADAS:		
ARQUITECTURA POPULAR	UTM	X = 532574	Y = 4781768

DESCRICIÓN

Conxunto de vivendas e edificación auxiliares de carácter tradicional, con muros de carga de mampostería e grupo de hórreos renovados ó seu redor.
Caracterízase fundamentalmente por constituír unha pequena agrupación moi homoxénea de arquitectura popular, configurando un dos bordes dun núcleo rural tradicional de tipo concentrado. A construción é moi singular, con muros de cachotería de gran valor.
Contén algunha contaminación de elementos a retirar.

CATEGORÍA	TITULARIDADE	NIVEL DE PROTECCIÓN	ESTADO DE CONSERVACIÓN	USO
INCLUIDO NO CATÁLOGO	PRIVADO	ESTRUTURAL	BO	HÓRREO

CLASE DE SOLO	ORDENANZA DE APLICACIÓN
SOLO DE NÚCLEO RURAL HISTÓRICO-TRADICIONAL	

OBSERVACIÓNS

XUNTA DE GALICIA
Aprobado definitivamente por Orde da Conselleira de Medio Ambiente e Ordenación do Territorio
de data - 4 FEB. 2016
A xefa do servizo de Planificación Urbanística
Lucía Linares Yáñez

ELEMENTOS A PROTEXER

MELLORAS NECESARIAS

OBRAS PROHIBIDAS	OBRAS PERMITIDAS
As derivadas do seu nivel de protección	As derivadas do seu nivel de protección

PLAN XERAL DE ORDENACIÓN MUNICIPAL
CONCELLO DE CARBALLO

CATÁLOGO DE ELEMENTOS A PROTEXER OU RECUPERAR

DENOMINACIÓN	CLAVE DE IDENTIFICACIÓN	PLANO P.X.O.M.
HÓRREO	CP-1713	E-07

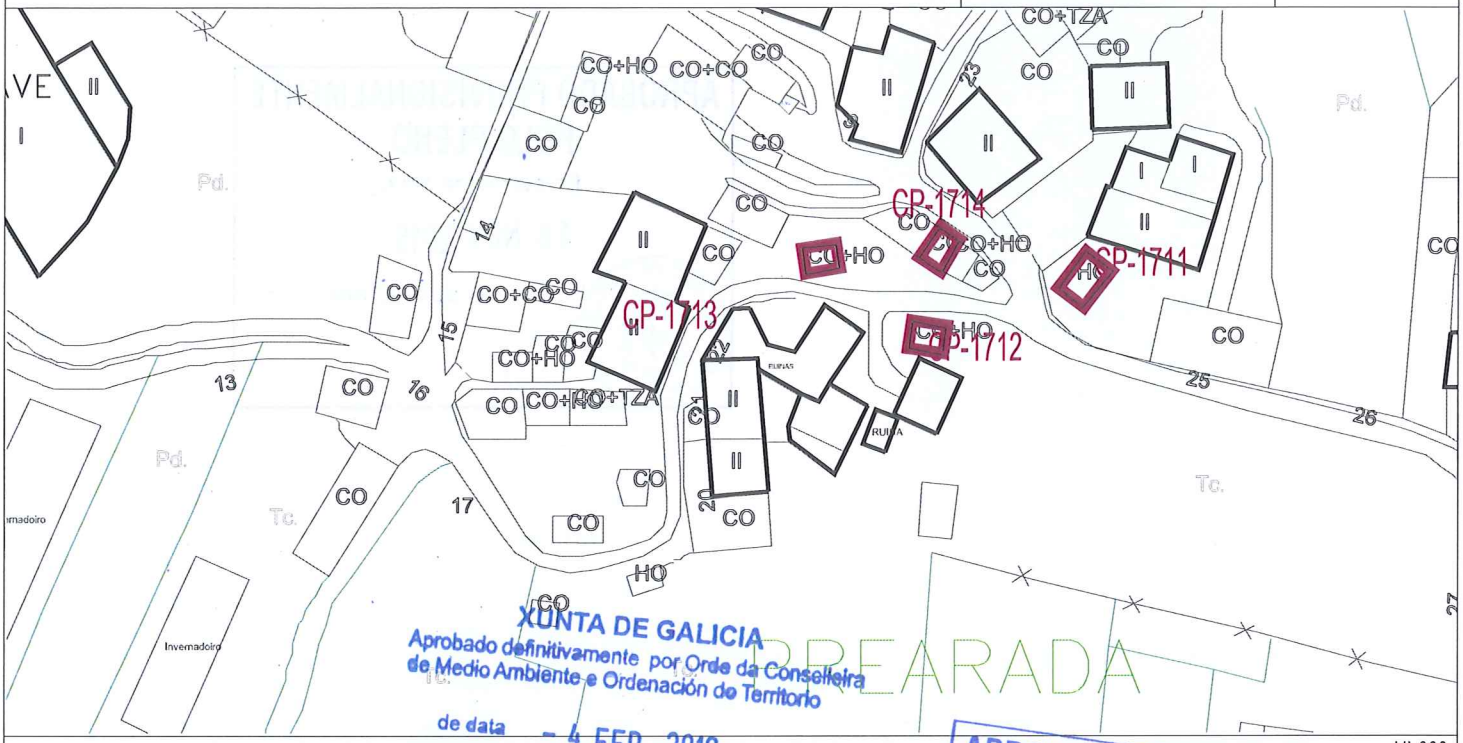

XUNTA DE GALICIA
Aprobado definitivamente por Orde da Conselleira de Medio Ambiente e Ordenación do Territorio
de data - 4 FEB. 2016
A xefa do servizo de Planificación Urbanística III
Lucía Linares Yáñez

APROBADO PROVISIONALMENTE POLO PLENO
En sesión de data, 18 NOV 2015
O SECRETARIO

I/1.000

I/5.000

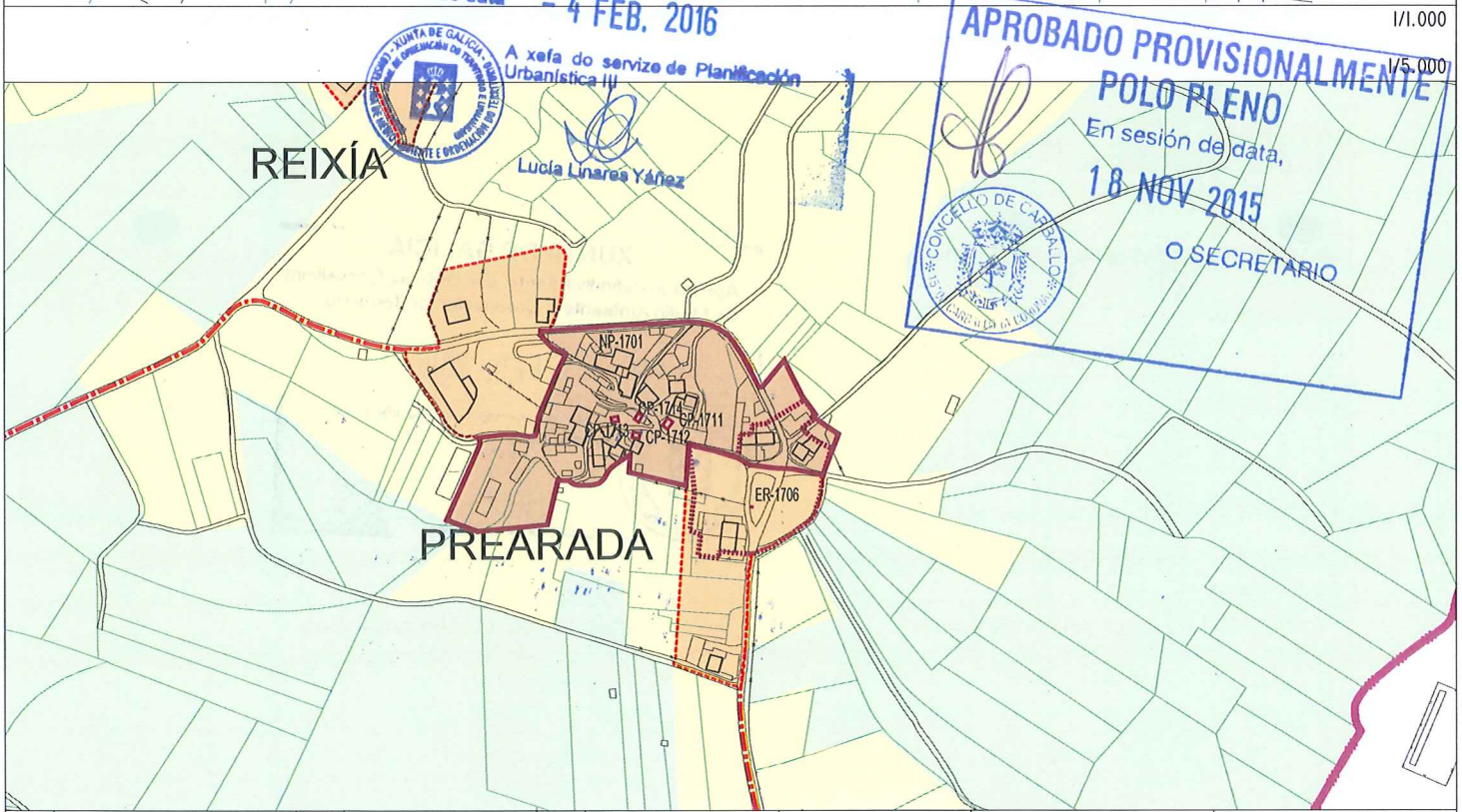

CONTORNO DE PROTECCIÓN	ELEMENTO CATALOGADO			COORDENADAS UTM-HUSO 29N X: X:	Y: Y:	
SOLO URBANO SU-C	SOLO URBANIZABLE DISPOSICIÓN TRANSITORIA 13ª SUR-T	SOLO NÚCLEO RURAL COMPLEXO NR-HT/C	SOLO RÚSTICO DE PROTECCIÓN FORESTAL SR-PF	SOLO RÚSTICO DE PROTECCIÓN PATRIMONIAL SR-PP	SOLO RÚSTICO DE PROTECCIÓN PAISAXÍSTICA SR-PX	
SOLO URBANO NON CONSOLIDADO SU-NC	SOLO NÚCLEO RURAL HISTÓRICO-TRADICIONAL NR-HT	SOLO RÚSTICO DE PROTECCIÓN ORDINARIA SR-PO	SOLO RÚSTICO DE PROTECCIÓN DE COSTAS SR-PC	SOLO RÚSTICO DE PROTECCIÓN DE INFRAESTRUCTURAS SR-PI	ACTUACIÓN INTEGRAL EN SOLO DE NÚCLEO RURAL	
SOLO URBANIZABLE DELIMITADO SUR-D	SOLO NÚCLEO RURAL COMÚN NR-C	SOLO RÚSTICO DE PROTECCIÓN AGROPECUARIA SR-PA	SOLO RÚSTICO DE PROTECCIÓN DAS AUGAS SR-PR	SOLO RÚSTICO DE PROTECCIÓN DE ESPAZOS NATURAIS SR-PN	PLAN ESPECIAL DE DOTACIÓNS E ESPAZOS LIBRES DO LITORAL (PE)	

CLASE DE ELEMENTO	TIPOLOXÍA	CLAVE DE IDENTIFICACIÓN
ARQUITECTURA	CONSTRUCIÓN POPULAR	**CP-1713**



APROBADO PROVISIONALMENTE
POLO PLENO
En sesión de data,
18 NOV 2015
O SECRETARIO

DENOMINACIÓN:	PARROQUIA:	NÚCLEO:	LUGAR:
HÓRREO	**SOFÁN (SAN SALVADOR)**	**PREARADA**	

ADSCRICIÓN/ ESTILO	COORDENADAS: UTM	X = 532561	Y = 4781778
ARQUITECTURA POPULAR			

DESCRICIÓN

Hórreo con estrutura de formigón apoiado sobre un celeiro de pedra, resolto conforme á solución habitual, mediante ringleiras de ladrillo rebocado, con cuberta a dúas augas de tella.

CATEGORÍA	TITULARIDADE	NIVEL DE PROTECCIÓN	ESTADO DE CONSERVACIÓN	USO
INCLUIDO NO CATÁLOGO	PRIVADO	AMBIENTAL	BO	HÓRREO

CLASE DE SOLO	ORDENANZA DE APLICACIÓN
SOLO DE NÚCLEO RURAL HISTÓRICO-TRADICIONAL	

XUNTA DE GALICIA
Aprobado definitivamente por Orde da Conselleira de Medio Ambiente e Ordenación do Territorio
de data - 4 FEB. 2016
A xefa do servizo de Planificación Urbanística III
Lucía Linares Yáñez

OBSERVACIÓNS

ELEMENTOS A PROTEXER

MELLORAS NECESARIAS

OBRAS PROHIBIDAS	OBRAS PERMITIDAS
As derivadas do seu nivel de protección	As derivadas do seu nivel de protección

PLAN XERAL DE ORDENACIÓN MUNICIPAL
CONCELLO DE CARBALLO

CATÁLOGO DE ELEMENTOS A PROTEXER OU RECUPERAR

DENOMINACIÓN	CLAVE DE IDENTIFICACIÓN	PLANO P.X.O.M.
HÓRREO	CP-1714	E-07

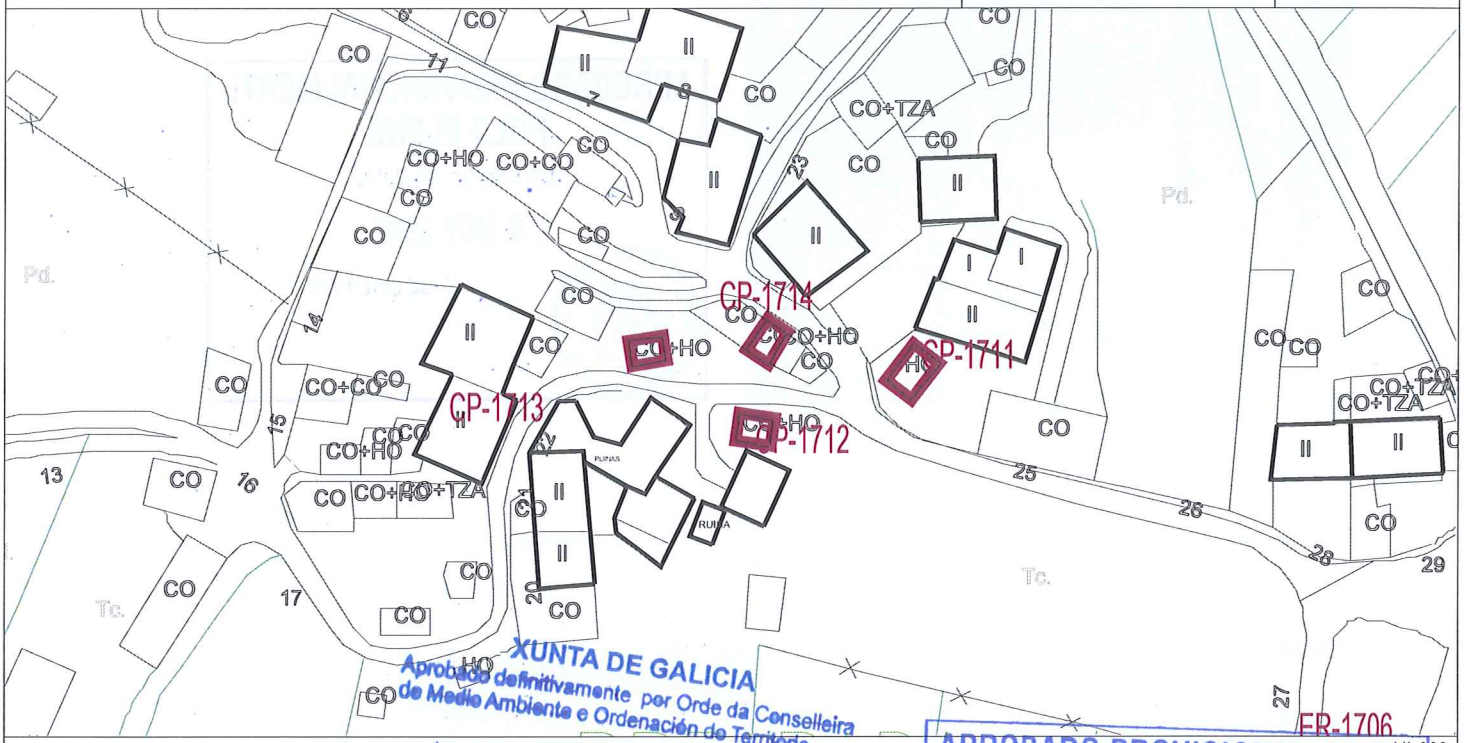

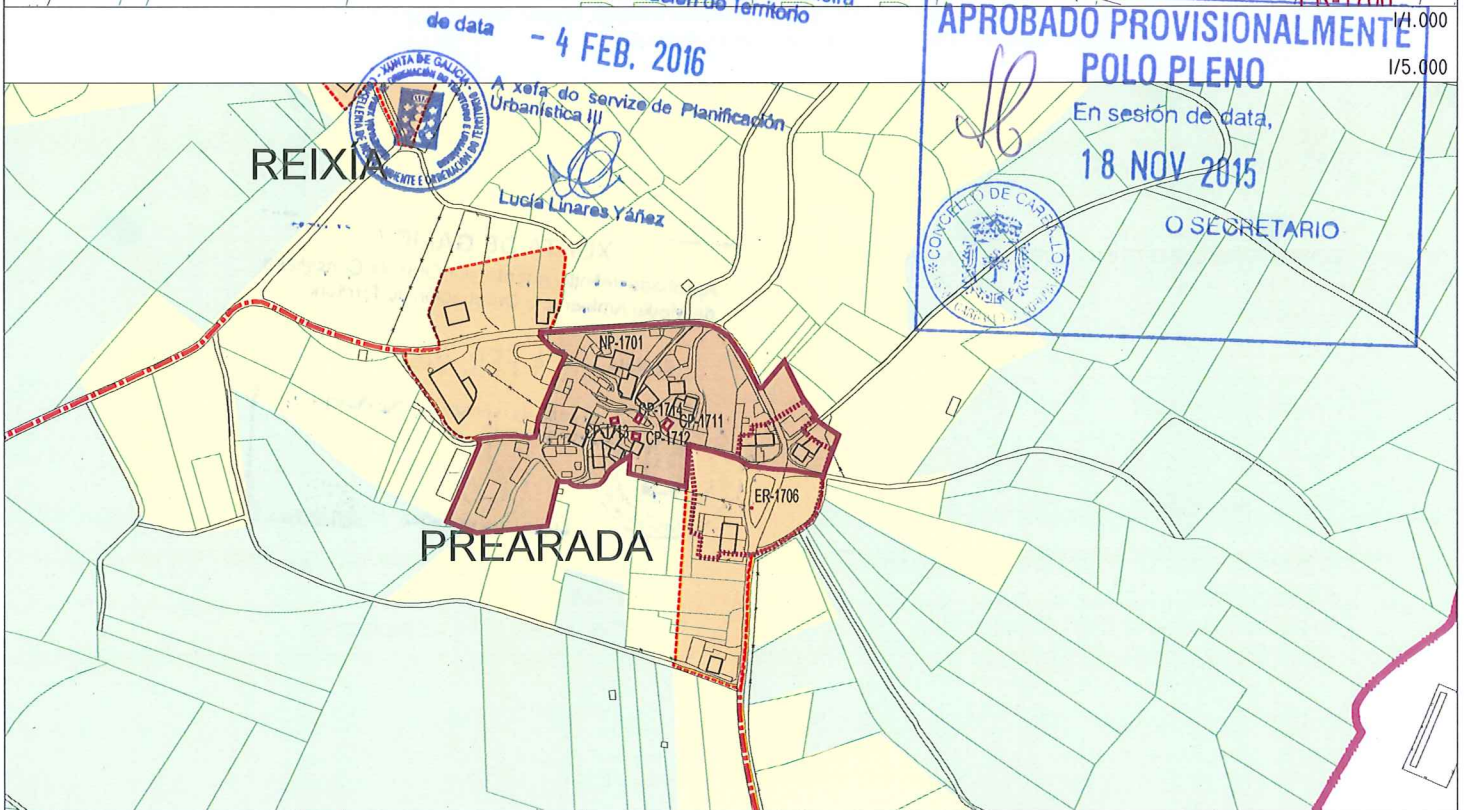

CONTORNO DE PROTECCIÓN	ELEMENTO CATALOGADO				COORDENADAS UTM-HUSO 29N X: X:	Y: Y:	
SOLO URBANO SU-C	SOLO URBANIZABLE DISPOSICIÓN TRANSITORIA 13ª SUR-T	SOLO NÚCLEO RURAL COMPLEXO NR-HT/C		SOLO RÚSTICO DE PROTECCIÓN FORESTAL SR-PF	SOLO RÚSTICO DE PROTECCIÓN PATRIMONIAL SR-PP	SOLO RÚSTICO DE PROTECCIÓN PAISAXÍSTICA SR-PX	
SOLO URBANO NON CONSOLIDADO SU-NC	SOLO NÚCLEO RURAL HISTÓRICO-TRADICIONAL NR-HT	SOLO RÚSTICO DE PROTECCIÓN ORDINARIA SR-PO		SOLO RÚSTICO DE PROTECCIÓN DE COSTAS SR-PC	SOLO RÚSTICO DE PROTECCIÓN DE INFRAESTRUCTURAS SR-PI	ACTUACIÓN INTEGRAL EN SOLO DE NÚCLEO RURAL	
SOLO URBANIZABLE DELIMITADO SUR-D	SOLO NÚCLEO RURAL COMÚN NR-C	SOLO RÚSTICO DE PROTECCIÓN AGROPECUARIA SR-PA		SOLO RÚSTICO DE PROTECCIÓN DAS AUGAS SR-PR	SOLO RÚSTICO DE PROTECCIÓN DE ESPAZOS NATURAIS SR-PN	PLAN ESPECIAL DE DOTACIÓNS E ESPAZOS LIBRES DO LITORAL (PE)	

CLASE DE ELEMENTO	TIPOLOXÍA	CLAVE DE IDENTIFICACIÓN
ARQUITECTURA	CONSTRUCIÓN POPULAR	**CP-1714**



APROBADO PROVISIONALMENTE
POLO PLENO
En sesión de data,
18 NOV 2015
O SECRETARIO

CONCELLO DE CARBALLO

DENOMINACIÓN:	PARROQUIA:	NÚCLEO:	LUGAR:
HÓRREO	**SOFÁN (SAN SALVADOR)**	**PREARADA**	

ADSCRICIÓN/ ESTILO	COORDENADAS: UTM	X	Y
ARQUITECTURA POPULAR		X = 532579	Y = 4781778

DESCRICIÓN

Hórreo con estrutura de formigón apoiado sobre un celeiro do mesmo material, resolto conforme á solución habitual, mediante ringleiras de ladrillo rebocado, con cuberta a dúas augas de tella.

CATEGORÍA	TITULARIDADE	NIVEL DE PROTECCIÓN	ESTADO DE CONSERVACIÓN	USO
INCLUIDO NO CATÁLOGO	PRIVADO	AMBIENTAL	BO	HÓRREO

CLASE DE SOLO	ORDENANZA DE APLICACIÓN
SOLO DE NÚCLEO RURAL HISTÓRICO-TRADICIONAL	

XUNTA DE GALICIA
Aprobado definitivamente por Orde da Conselleira de Medio Ambiente e Ordenación do Territorio
de data - 4 FEB. 2016
A xefa do servizo de Planificación Urbanística III
Lucía Linares Yáñez

OBSERVACIÓNS

ELEMENTOS A PROTEXER

MELLORAS NECESARIAS

OBRAS PROHIBIDAS	OBRAS PERMITIDAS
As derivadas do seu nivel de protección	As derivadas do seu nivel de protección

PLAN XERAL DE ORDENACIÓN MUNICIPAL
CONCELLO DE CARBALLO

CATÁLOGO DE ELEMENTOS A PROTEXER OU RECUPERAR

DENOMINACIÓN	CLAVE DE IDENTIFICACIÓN	PLANO P.X.O.M.
MUÍÑO	CP-1716	E-06

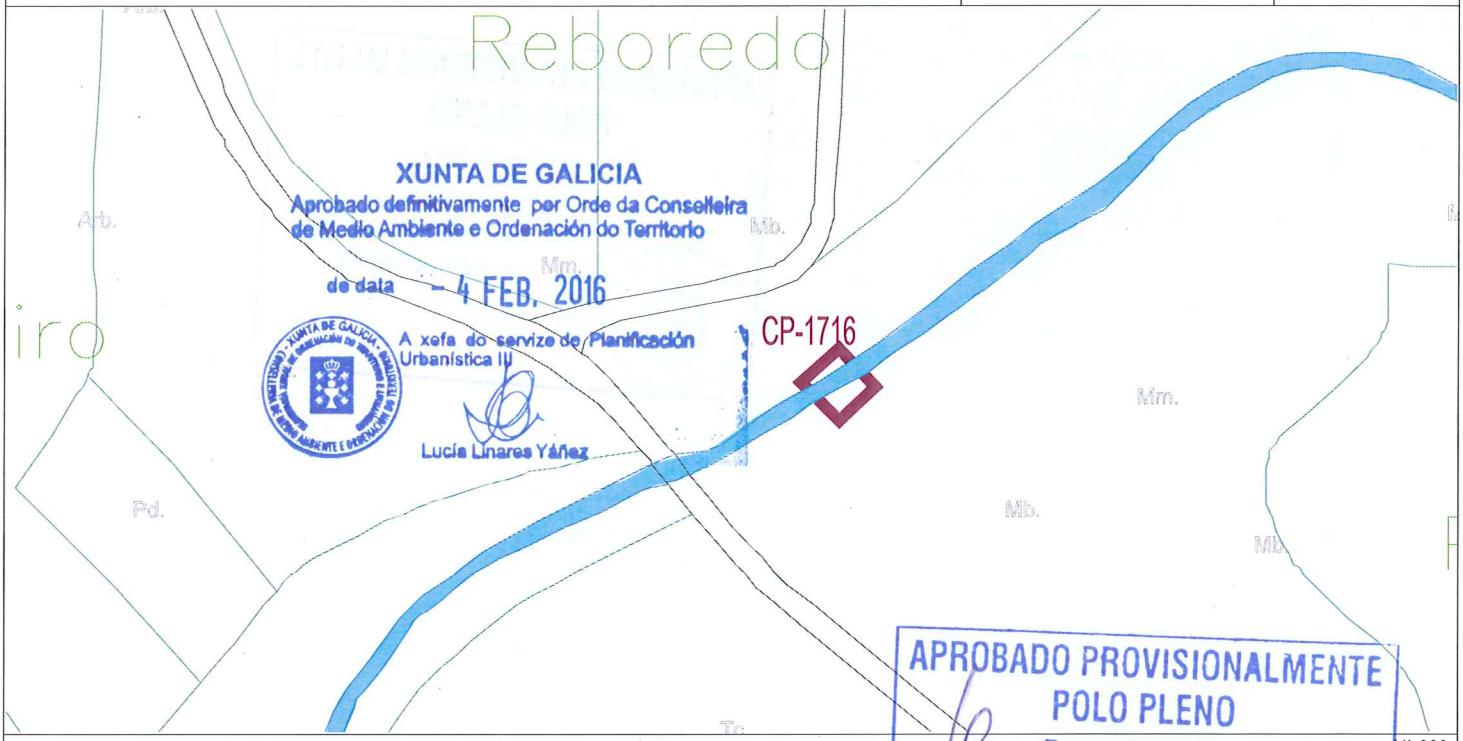

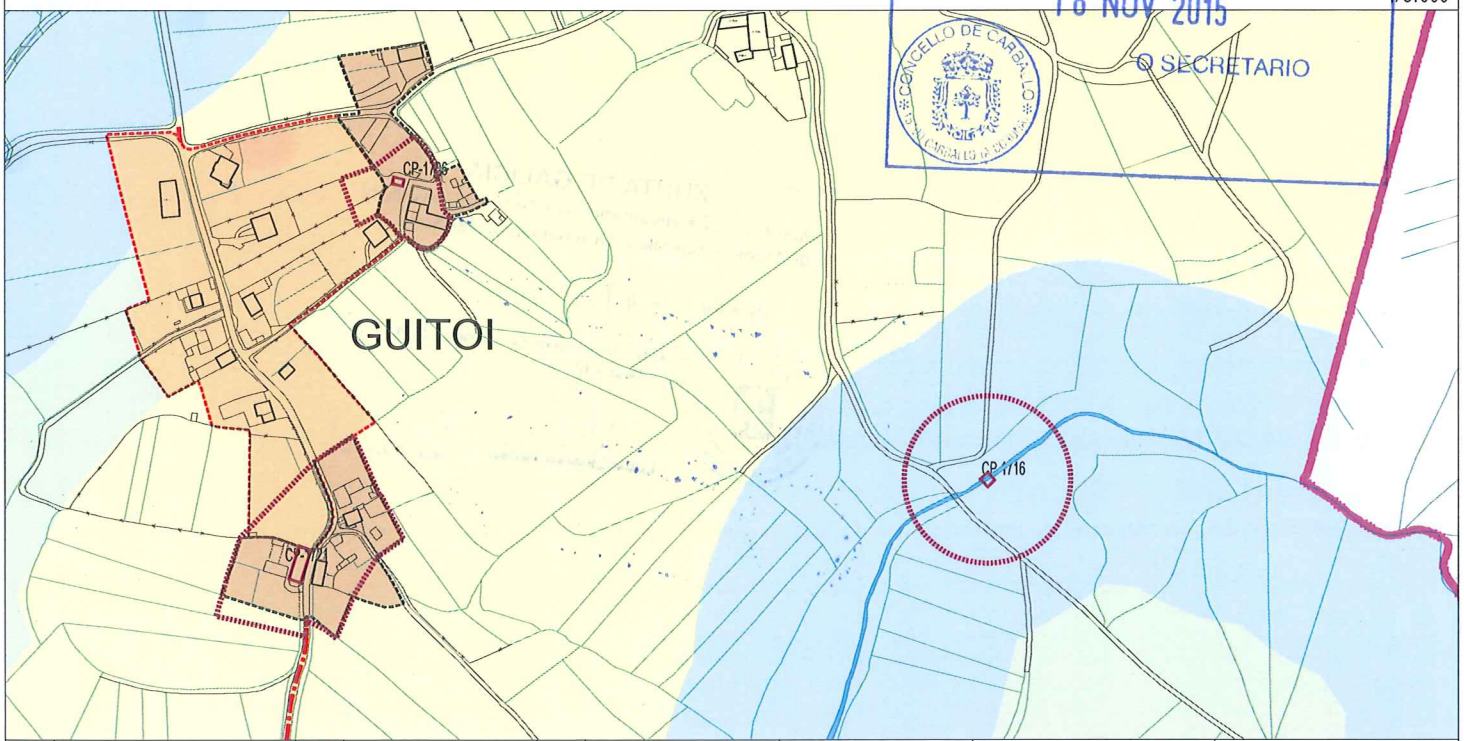

CONTORNO DE PROTECCIÓN	ELEMENTO CATALOGADO			COORDENADAS UTM-HUSO 29N X: X:	Y: Y:	
SOLO URBANO SU-C	SOLO URBANIZABLE DISPOSICIÓN TRANSITORIA 13ª SUR-T	SOLO NÚCLEO RURAL COMPLEXO NR-HT/C	SOLO RÚSTICO DE PROTECCIÓN FORESTAL SR-PF	SOLO RÚSTICO DE PROTECCIÓN PATRIMONIAL SR-PP	SOLO RÚSTICO DE PROTECCIÓN PAISAXÍSTICA SR-PX	
SOLO URBANO NON CONSOLIDADO SU-NC	SOLO NÚCLEO RURAL HISTÓRICO-TRADICIONAL NR-HT	SOLO RÚSTICO DE PROTECCIÓN ORDINARIA SR-PO	SOLO RÚSTICO DE PROTECCIÓN DE COSTAS SR-PC	SOLO RÚSTICO DE PROTECCIÓN DE INFRAESTRUCTURAS SR-PI	ACTUACIÓN INTEGRAL EN SOLO DE NÚCLEO RURAL	
SOLO URBANIZABLE DELIMITADO SUR-D	SOLO NÚCLEO RURAL COMÚN NR-C	SOLO RÚSTICO DE PROTECCIÓN AGROPECUARIA SR-PA	SOLO RÚSTICO DE PROTECCIÓN DAS AUGAS SR-PR	SOLO RÚSTICO DE PROTECCIÓN DE ESPAZOS NATURAIS SR-PN	PLAN ESPECIAL DE DOTACIÓNS E ESPAZOS LIBRES DO LITORAL (PE)	

CLASE DE ELEMENTO	TIPOLOXÍA	CLAVE DE IDENTIFICACIÓN
ARQUITECTURA	CONSTRUCIÓN POPULAR	**CP-1716**



APROBADO PROVISIONALMENTE POLO PLENO
En sesión de data,
18 NOV 2015
O SECRETARIO
CONCELLO DE CARBALLO

DENOMINACIÓN:	PARROQUIA:	NÚCLEO:	LUGAR:
MUÍÑO	**SOFÁN (SAN SALVADOR)**	**GUITOI**	**REBOREDO**

ADSCRICIÓN/ ESTILO

COORDENADAS:
UTM X = 532771 Y = 4783924

DESCRICIÓN
Muíño de pequenas dimensións, e en estrutura de pedra con cuberta a dúas augas en fibrocemento.

CATEGORÍA	TITULARIDADE	NIVEL DE PROTECCIÓN	ESTADO DE CONSERVACIÓN	USO
INCLUIDO NO CATÁLOGO	PRIVADO	AMBIENTAL	REGULAR	MUÍÑO

CLASE DE SOLO	ORDENANZA DE APLICACIÓN
SOLO RÚSTICO DE PROTECCIÓN DAS AUGAS	

XUNTA DE GALICIA
Aprobado definitivamente por Orde da Conselleira de Medio Ambiente e Ordenación do Territorio
de data - 4 FEB. 2016
A xefa do servizo de Planificación Urbanística III
Lucía Linares Yáñez

OBSERVACIÓNS

ELEMENTOS A PROTEXER

MELLORAS NECESARIAS
Substitución de cuberta de fibrocemento, recuperación do seu entorno.

OBRAS PROHIBIDAS	OBRAS PERMITIDAS
As derivadas do seu nivel de protección	As derivadas do seu nivel de protección

PLAN XERAL DE ORDENACIÓN MUNICIPAL
CONCELLO DE CARBALLO

CATÁLOGO DE ELEMENTOS A PROTEXER OU RECUPERAR

DENOMINACIÓN	CLAVE DE IDENTIFICACIÓN	PLANO P.X.O.M.
CASA LABREGA NA REIXÍA	CP-1717	E-06

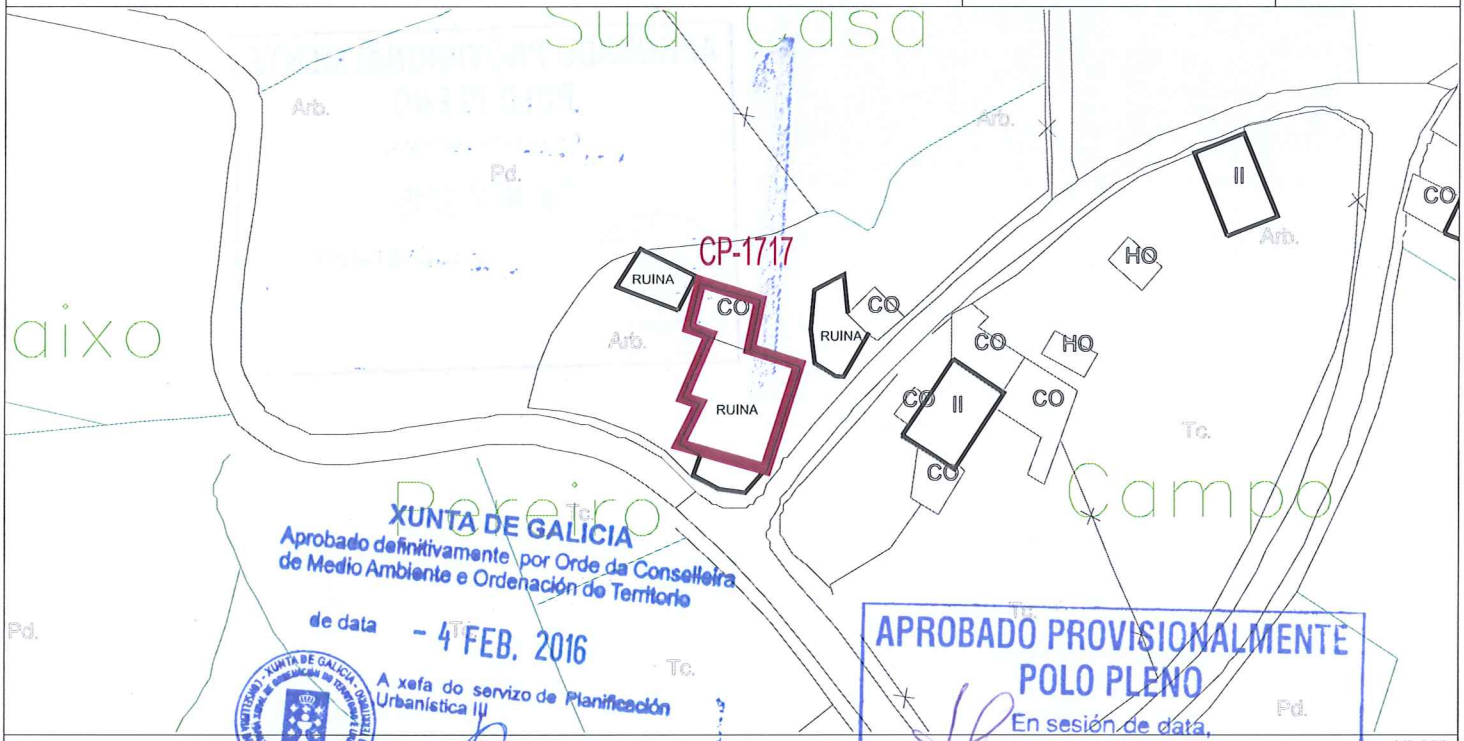

XUNTA DE GALICIA
Aprobado definitivamente por Orde da Conselleira de Medio Ambiente e Ordenación do Territorio
de data - 4 FEB. 2016
A xefa do servizo de Planificación Urbanística III
Lucía Linares Yáñez

APROBADO PROVISIONALMENTE POLO PLENO
En sesión de data, 18 NOV 2015
O SECRETARIO

1/1.000
1/5.000

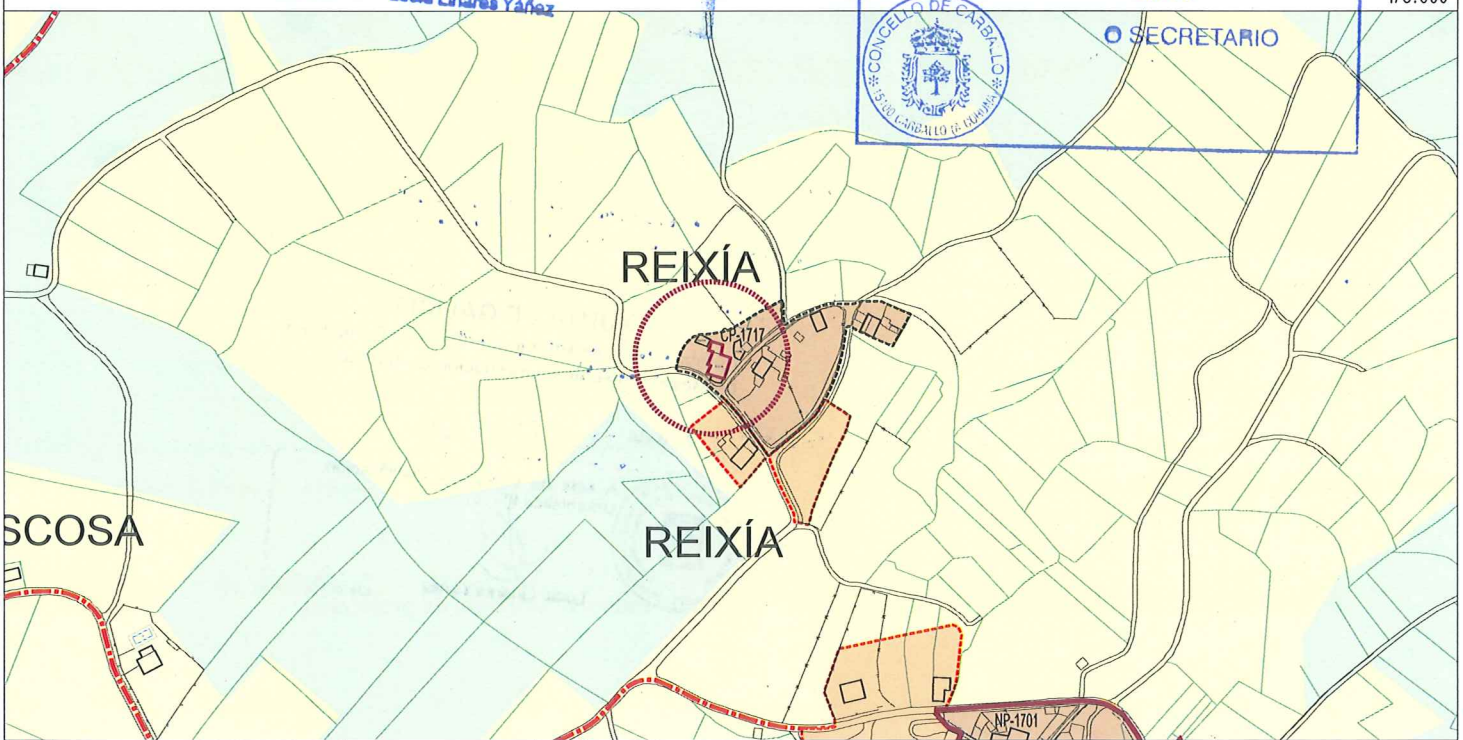

CONTORNO DE PROTECCIÓN	ELEMENTO CATALOGADO				COORDENADAS UTM-HUSO 29N X: X:	Y: Y:
SOLO URBANO SU-C	SOLO URBANIZABLE DISPOSICIÓN TRANSITORIA 13ª SUR-T	SOLO NÚCLEO RURAL COMPLEXO NR-HT/C		SOLO RÚSTICO DE PROTECCIÓN FORESTAL SR-PF	SOLO RÚSTICO DE PROTECCIÓN PATRIMONIAL SR-PP	SOLO RÚSTICO DE PROTECCIÓN PAISAXÍSTICA SR-PX
SOLO URBANO NON CONSOLIDADO SU-NC	SOLO NÚCLEO RURAL HISTÓRICO-TRADICIONAL NR-HT	SOLO RÚSTICO DE PROTECCIÓN ORDINARIA SR-PO		SOLO RÚSTICO DE PROTECCIÓN DE COSTAS SR-PC	SOLO RÚSTICO DE PROTECCIÓN DE INFRAESTRUCTURAS SR-PI	ACTUACIÓN INTEGRAL EN SOLO DE NÚCLEO RURAL
SOLO URBANIZABLE DELIMITADO SUR-D	SOLO NÚCLEO RURAL COMÚN NR-C	SOLO RÚSTICO DE PROTECCIÓN AGROPECUARIA SR-PA		SOLO RÚSTICO DE PROTECCIÓN DAS AUGAS SR-PR	SOLO RÚSTICO DE PROTECCIÓN DE ESPAZOS NATURAIS SR-PN	PLAN ESPECIAL DE DOTACIÓNS E ESPAZOS LIBRES DO LITORAL (PE)

CLASE DE ELEMENTO	TIPOLOXÍA	CLAVE DE IDENTIFICACIÓN
ARQUITECTURA	CONSTRUCIÓN POPULAR	**CP-1717**



APROBADO PROVISIONALMENTE
POLO PLENO
En sesión de data,
18 NOV 2015
O SECRETARIO
CONCELLO DE CARBALLO

DENOMINACIÓN:	PARROQUIA:	NÚCLEO:	LUGAR:
CASA LABREGA NA REIXÍA	**SOFÁN (SAN SALVADOR)**	**REIXÍA**	

ADSCRICIÓN/ ESTILO	COORDENADAS:		
ARQUITECTURA POPULAR	UTM	X = 532368	Y = 4782063

DESCRICIÓN

Conxunto arquitectónico composto pola vivenda, varios alpendre e un hórreo, todos eles con muros de mampostería. Sobre a cuberta da ventilación principal, a dúas augas, sobresaen os corpos da cheminea e dunha pequena bufarda.
Constitúe un elemento de referencia fundamental para o estudo dos tipos construtivos tradicionais, xuntando distintas edificacións características da arquitectura popular da comarca.

CATEGORÍA	TITULARIDADE	NIVEL DE PROTECCIÓN	ESTADO DE CONSERVACIÓN	USO
INVENTARIADO	PRIVADO	ESTRUTURAL	MALO	SEN USO

CLASE DE SOLO	ORDENANZA DE APLICACIÓN
SOLO DE NÚCLEO RURAL HISTÓRICO-TRADICIONAL	

OBSERVACIÓNS

XUNTA DE GALICIA
Aprobado definitivamente por Orde da Conselleira de Medio Ambiente e Ordenación do Territorio
de data - 4 FEB. 2016
A xefa do servizo de Planificación Urbanística III
Lucía Linares Yáñez

ELEMENTOS A PROTEXER

MELLORAS NECESARIAS

Consolidación de cubertas e muros.

OBRAS PROHIBIDAS	OBRAS PERMITIDAS
As derivadas do seu nivel de protección	As derivadas do seu nivel de protección

PLAN XERAL DE ORDENACIÓN MUNICIPAL
CONCELLO DE CARBALLO

CATÁLOGO DE ELEMENTOS A PROTEXER OU RECUPERAR

DENOMINACIÓN	CLAVE DE IDENTIFICACIÓN	PLANO P.X.O.M.
MUÍÑO	CP-1718	E-06



I/1.000

I/5.000

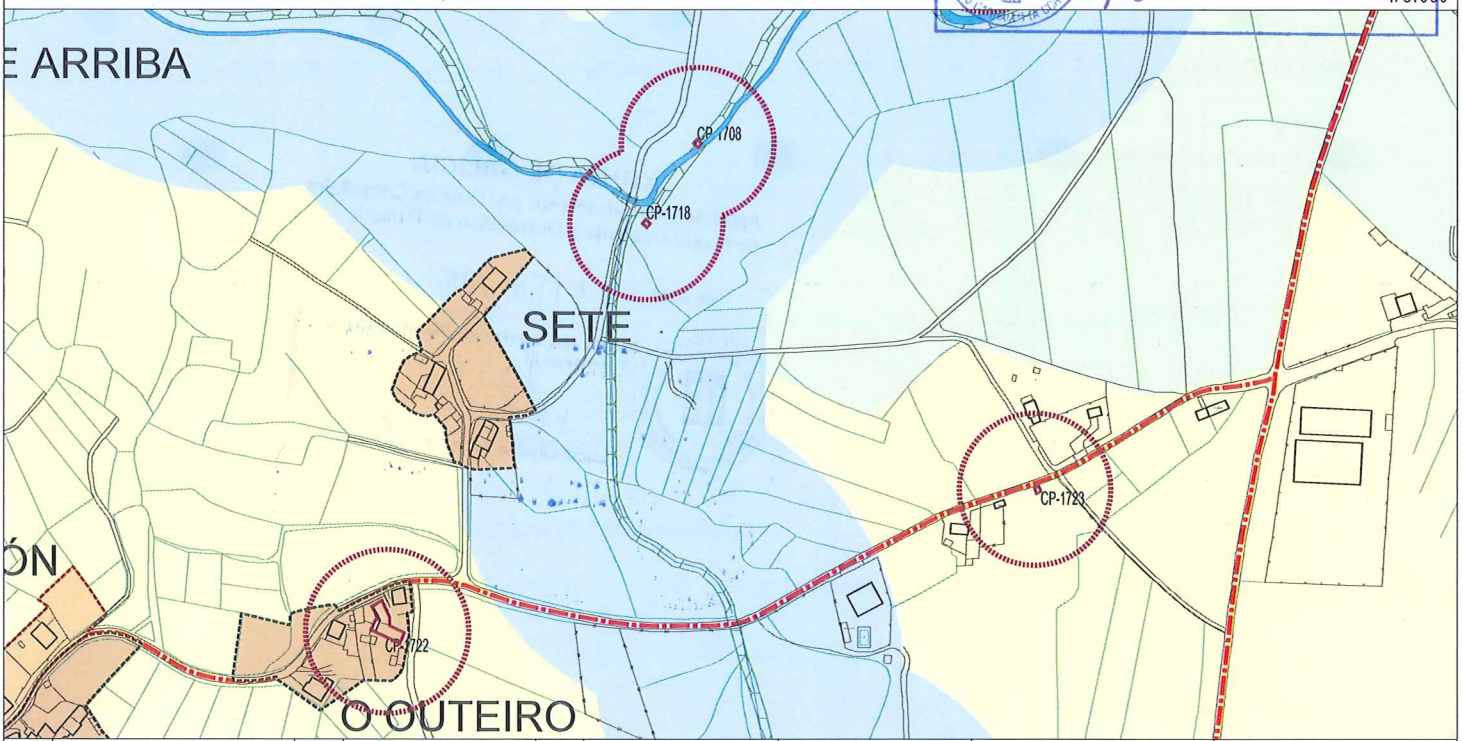

CONTORNO DE PROTECCIÓN	ELEMENTO CATALOGADO			COORDENADAS UTM-HUSO 29N X: X:	Y: Y:	
SOLO URBANO SU-C	SOLO URBANIZABLE DISPOSICIÓN TRANSITORIA 13ª SUR-T	SOLO NÚCLEO RURAL COMPLEXO NR-HT/C	SOLO RÚSTICO DE PROTECCIÓN FORESTAL SR-PF	SOLO RÚSTICO DE PROTECCIÓN PATRIMONIAL SR-PP	SOLO RÚSTICO DE PROTECCIÓN PAISAXÍSTICA SR-PX	
SOLO URBANO NON CONSOLIDADO SU-NC	SOLO NÚCLEO RURAL HISTÓRICO-TRADICIONAL NR-HT	SOLO RÚSTICO DE PROTECCIÓN ORDINARIA SR-PO	SOLO RÚSTICO DE PROTECCIÓN DE COSTAS SR-PC	SOLO RÚSTICO DE PROTECCIÓN DE INFRAESTRUCTURAS SR-PI	ACTUACIÓN INTEGRAL EN SOLO DE NÚCLEO RURAL	
SOLO URBANIZABLE DELIMITADO SUR-D	SOLO NÚCLEO RURAL COMÚN NR-C	SOLO RÚSTICO DE PROTECCIÓN AGROPECUARIA SR-PA	SOLO RÚSTICO DE PROTECCIÓN DAS AUGAS SR-PR	SOLO RÚSTICO DE PROTECCIÓN DE ESPAZOS NATURAIS SR-PN	PLAN ESPECIAL DE DOTACIÓNS E ESPAZOS LIBRES DO LITORAL (PE)	

CLASE DE ELEMENTO	TIPOLOXÍA	CLAVE DE IDENTIFICACIÓN
ARQUITECTURA	CONSTRUCIÓN POPULAR	**CP-1718**



APROBADO PROVISIONALMENTE
POLO PLENO
En sesión de data,
18 NOV 2015
O SECRETARIO
CONCELLO DE CARBALLO

DENOMINACIÓN:	PARROQUIA:	NÚCLEO:	LUGAR:
MUÍÑO	**SOFÁN (SAN SALVADOR)**	**O OUTEIRO**	**SETE**

ADSCRICIÓN/ ESTILO	COORDENADAS: UTM	X = 530011	Y = 4782701

DESCRICIÓN

Muíño en estado ruinoso con estrutura de pedra.

CATEGORÍA	TITULARIDADE	NIVEL DE PROTECCIÓN	ESTADO DE CONSERVACIÓN	USO
INCLUIDO NO CATÁLOGO	PRIVADO	AMBIENTAL	MALO	SEN USO

CLASE DE SOLO	ORDENANZA DE APLICACIÓN
SOLO RÚSTICO DE PROTECCIÓN DAS AUGAS	

XUNTA DE GALICIA
Aprobado definitivamente por Orde da Conselleira de Medio Ambiente e Ordenación do Territorio
de data - 4 FEB. 2016
A xefa do servizo de Planificación Urbanística III
Lucía Linares Yáñez

OBSERVACIÓNS

ELEMENTOS A PROTEXER

MELLORAS NECESARIAS

Recuperación do entorno.

OBRAS PROHIBIDAS	OBRAS PERMITIDAS
As derivadas do seu nivel de protección	As derivadas do seu nivel de protección

PLAN XERAL DE ORDENACIÓN MUNICIPAL
CONCELLO DE CARBALLO

CATÁLOGO DE ELEMENTOS A PROTEXER OU RECUPERAR

DENOMINACIÓN	CLAVE DE IDENTIFICACIÓN	PLANO P.X.O.M.
HÓRREO	CP-1719	D-06

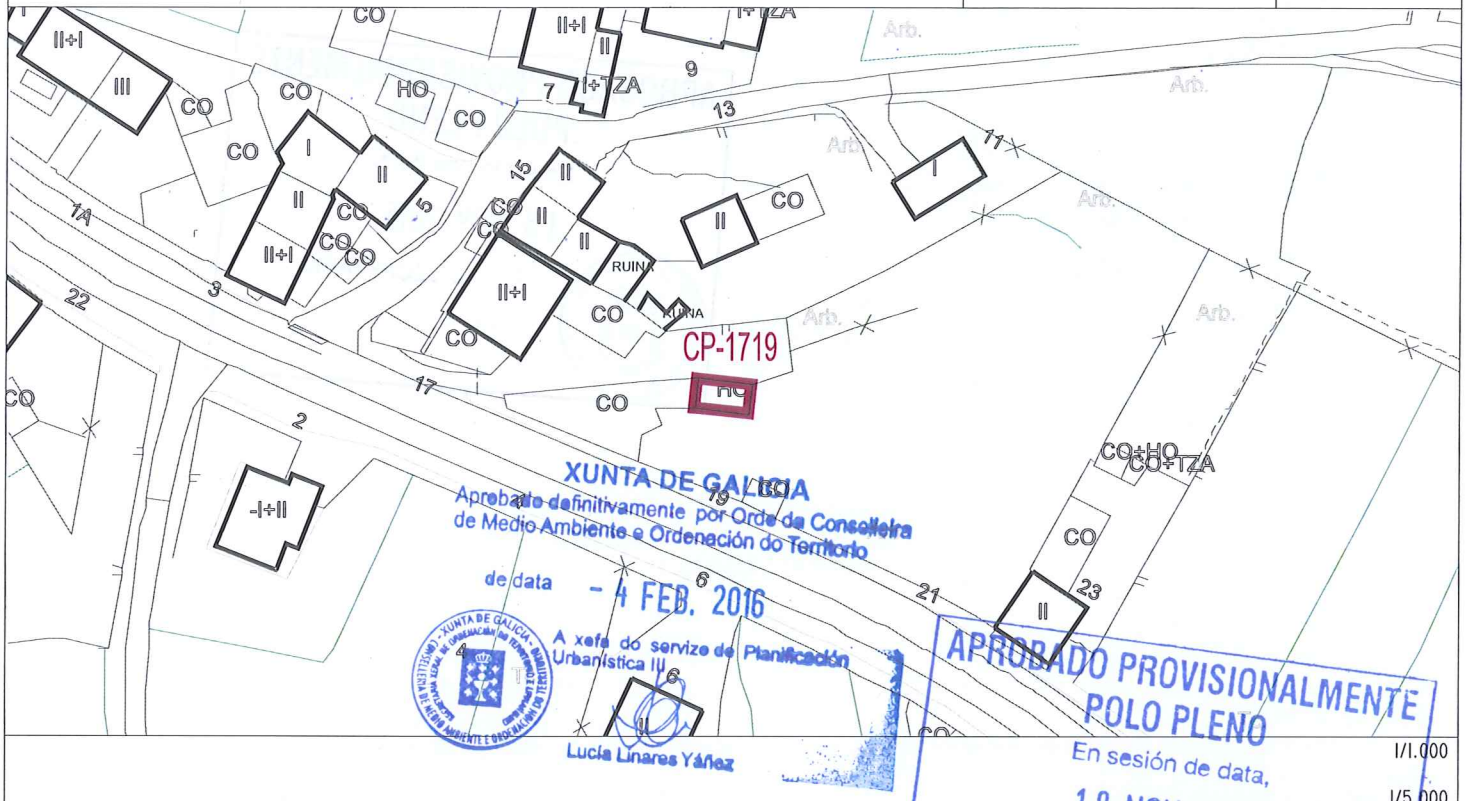

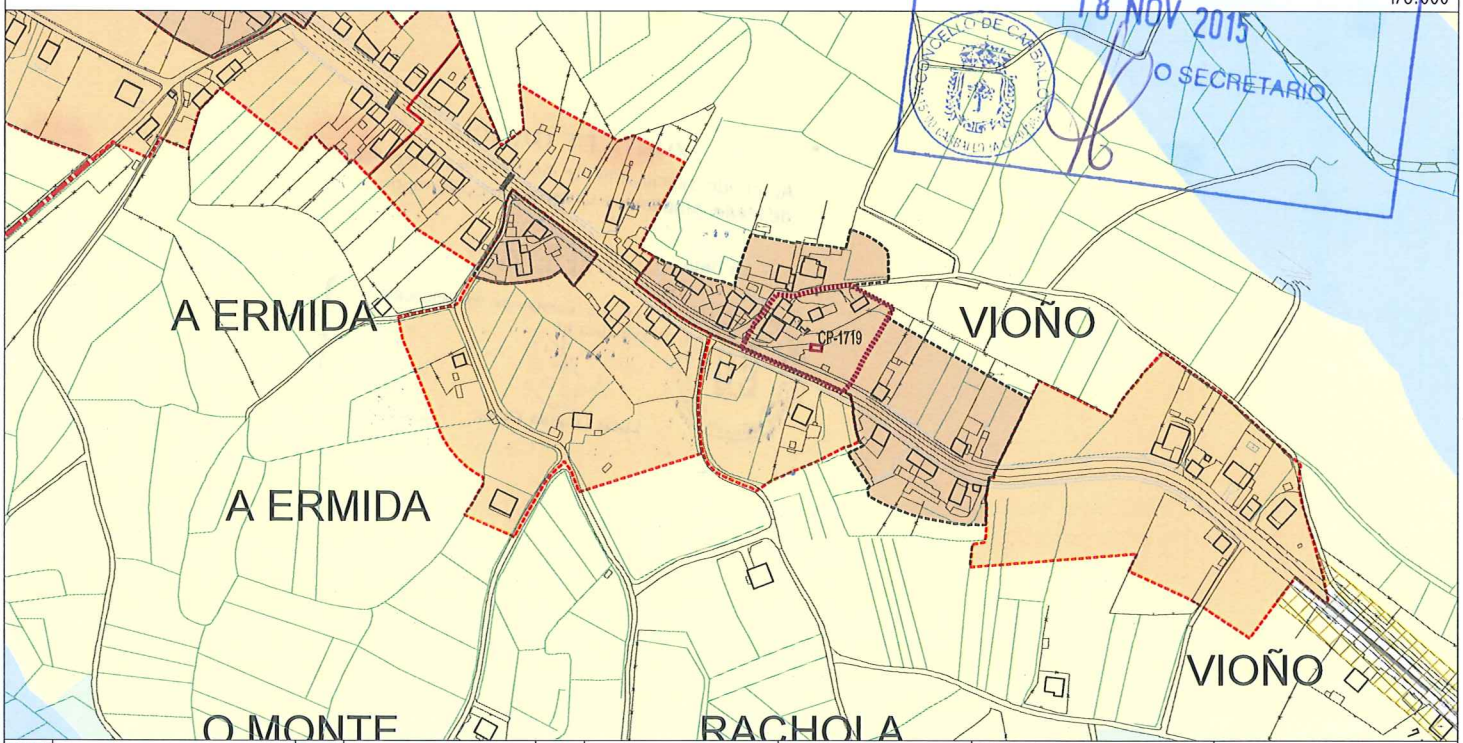

CONTORNO DE PROTECCIÓN	ELEMENTO CATALOGADO				COORDENADAS UTM-HUSO 29N X: X:		Y: Y:
SOLO URBANO SU-C	SOLO URBANIZABLE DISPOSICIÓN TRANSITORIA 13ª SUR-T	SOLO NÚCLEO RURAL COMPLEXO NR-HT/C		SOLO RÚSTICO DE PROTECCIÓN FORESTAL SR-PF	SOLO RÚSTICO DE PROTECCIÓN PATRIMONIAL SR-PP		SOLO RÚSTICO DE PROTECCIÓN PAISAXÍSTICA SR-PX
SOLO URBANO NON CONSOLIDADO SU-NC	SOLO NÚCLEO RURAL HISTÓRICO-TRADICIONAL NR-HT	SOLO RÚSTICO DE PROTECCIÓN ORDINARIA SR-PO		SOLO RÚSTICO DE PROTECCIÓN DE COSTAS SR-PC	SOLO RÚSTICO DE PROTECCIÓN DE INFRAESTRUCTURAS SR-PI		ACTUACIÓN INTEGRAL EN SOLO DE NÚCLEO RURAL
SOLO URBANIZABLE DELIMITADO SUR-D	SOLO NÚCLEO RURAL COMÚN NR-C	SOLO RÚSTICO DE PROTECCIÓN AGROPECUARIA SR-PA		SOLO RÚSTICO DE PROTECCIÓN DAS AUGAS SR-PR	SOLO RÚSTICO DE PROTECCIÓN DE ESPAZOS NATURAIS SR-PN		PLAN ESPECIAL DE DOTACIÓNS E ESPAZOS LIBRES DO LITORAL (PE)

CLASE DE ELEMENTO	TIPOLOXÍA	CLAVE DE IDENTIFICACIÓN
ARQUITECTURA	CONSTRUCIÓN POPULAR	**CP-1719**



APROBADO PROVISIONALMENTE POLO PLENO
En sesión de data,
18 NOV 2015
O SECRETARIO
CONCELLO DE CARBALLO

DENOMINACIÓN:	PARROQUIA:	NÚCLEO:	LUGAR:
HÓRREO	**SOFÁN (SAN SALVADOR)**	**VIOÑO**	

ADSCRICIÓN/ ESTILO	COORDENADAS:
ARQUITECTURA POPULAR	UTM X = 529898 Y = 4782033

DESCRICIÓN

Hórreo de cantería con ocos de ventilación practicados na pedra, e con enreixado lateral de ventilación de madeira

CATEGORÍA	TITULARIDADE	NIVEL DE PROTECCIÓN	ESTADO DE CONSERVACIÓN	USO
INCLUIDO NO CATÁLOGO	PRIVADO	ESTRUTURAL	BO	HÓRREO

CLASE DE SOLO	ORDENANZA DE APLICACIÓN
SOLO DE NÚCLEO RURAL HISTÓRICO-TRADICIONAL	

XUNTA DE GALICIA
Aprobado definitivamente por Orde da Conselleira de Medio Ambiente e Ordenación do Territorio
de data - 4 FEB. 2016
A xefa do servizo de Planificación Urbanística III
Lucía Linares Yáñez

OBSERVACIÓNS

ELEMENTOS A PROTEXER

MELLORAS NECESARIAS

OBRAS PROHIBIDAS	OBRAS PERMITIDAS
As derivadas do seu nivel de protección	As derivadas do seu nivel de protección

PLAN XERAL DE ORDENACIÓN MUNICIPAL
CONCELLO DE CARBALLO

CATÁLOGO DE ELEMENTOS A PROTEXER OU RECUPERAR

DENOMINACIÓN	CLAVE DE IDENTIFICACIÓN	PLANO P.X.O.M.
MUÍÑO	CP-1720	D-06

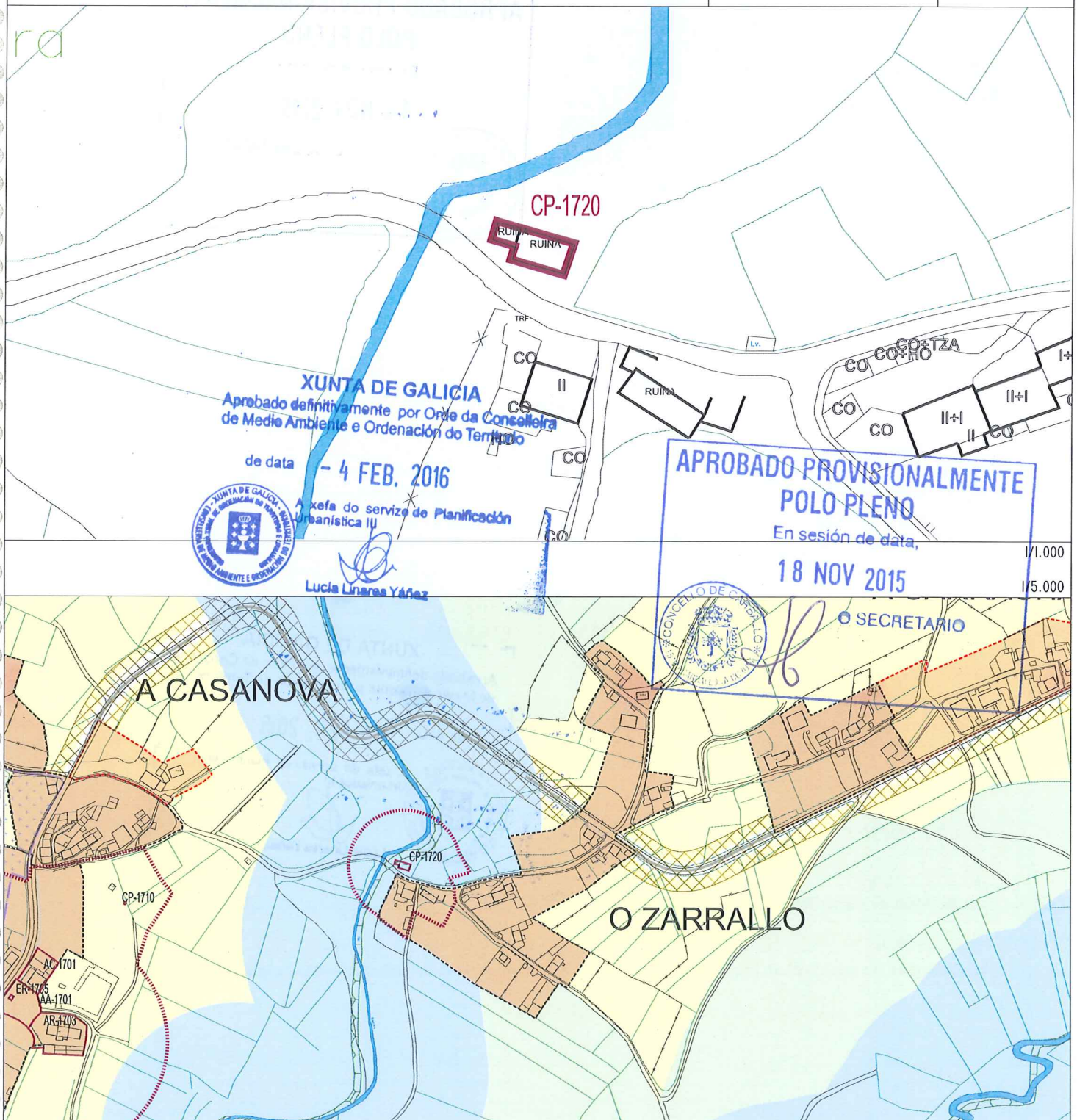

CONTORNO DE PROTECCIÓN	ELEMENTO CATALOGADO				COORDENADAS UTM-HUSO 29N X: X:	Y: Y:	
SOLO URBANO SU-C	SOLO URBANIZABLE DISPOSICIÓN TRANSITORIA 13ª SUR-T	SOLO NÚCLEO RURAL COMPLEXO NR-HT/C		SOLO RÚSTICO DE PROTECCIÓN FORESTAL SR-PF	SOLO RÚSTICO DE PROTECCIÓN PATRIMONIAL SR-PP	SOLO RÚSTICO DE PROTECCIÓN PAISAXÍSTICA SR-PX	
SOLO URBANO NON CONSOLIDADO SU-NC	SOLO NÚCLEO RURAL HISTÓRICO-TRADICIONAL NR-HT	SOLO RÚSTICO DE PROTECCIÓN ORDINARIA SR-PO		SOLO RÚSTICO DE PROTECCIÓN DE COSTAS SR-PC	SOLO RÚSTICO DE PROTECCIÓN DE INFRAESTRUCTURAS SR-PI	ACTUACIÓN INTEGRAL EN SOLO DE NÚCLEO RURAL	
SOLO URBANIZABLE DELIMITADO SUR-D	SOLO NÚCLEO RURAL COMÚN NR-C	SOLO RÚSTICO DE PROTECCIÓN AGROPECUARIA SR-PA		SOLO RÚSTICO DE PROTECCIÓN DAS AUGAS SR-PR	SOLO RÚSTICO DE PROTECCIÓN DE ESPAZOS NATURAIS SR-PN	PLAN ESPECIAL DE DOTACIÓNS E ESPAZOS LIBRES DO LITORAL (PE)	

CLASE DE ELEMENTO
ARQUITECTURA

TIPOLOXÍA
CONSTRUCIÓN POPULAR

CLAVE DE IDENTIFICACIÓN
CP-1720



APROBADO PROVISIONALMENTE POLO PLENO
En sesión de data,
18 NOV 2015
O SECRETARIO

DENOMINACIÓN:	PARROQUIA:	NÚCLEO:	LUGAR:
MUÍÑO	**SOFÁN (SAN SALVADOR)**	**O ZARRALLO**	

ADSCRICIÓN/ ESTILO

COORDENADAS:
UTM X = 529808 Y = 4783172

DESCRICIÓN
Muíño de grandes dimensións, en estrutura de pedra con cuberta a dúas augas de tella.

CATEGORÍA	TITULARIDADE	NIVEL DE PROTECCIÓN	ESTADO DE CONSERVACIÓN	USO
INCLUIDO NO CATÁLOGO	PRIVADO	ESTRUTURAL	REGULAR	MUÍÑO

XUNTA DE GALICIA
Aprobado definitivamente por Orde da Conselleira de Medio Ambiente e Ordenación do Territorio
de data - 4 FEB. 2016
A xefa do servizo de Planificación Urbanística III
Lucía Linares Yáñez

CLASE DE SOLO
SOLO RÚSTICO DE PROTECCIÓN DAS AUGAS

ORDENANZA DE APLICACIÓN

OBSERVACIÓNS

ELEMENTOS A PROTEXER
CANLES,FORMACIÓN DE OCOS E CUBERTAS.

MELLORAS NECESARIAS
Substitución de carpinterías, consolidación de muros e cubertas.

OBRAS PROHIBIDAS	OBRAS PERMITIDAS
As derivadas do seu nivel de protección	As derivadas do seu nivel de protección

PLAN XERAL DE ORDENACIÓN MUNICIPAL
CONCELLO DE CARBALLO

CATÁLOGO DE ELEMENTOS A PROTEXER OU RECUPERAR

DENOMINACIÓN	CLAVE DE IDENTIFICACIÓN	PLANO P.X.O.M.
CASA CON HÓRREO EN GUITOI DE ABAIXO	CP-1721	E-06

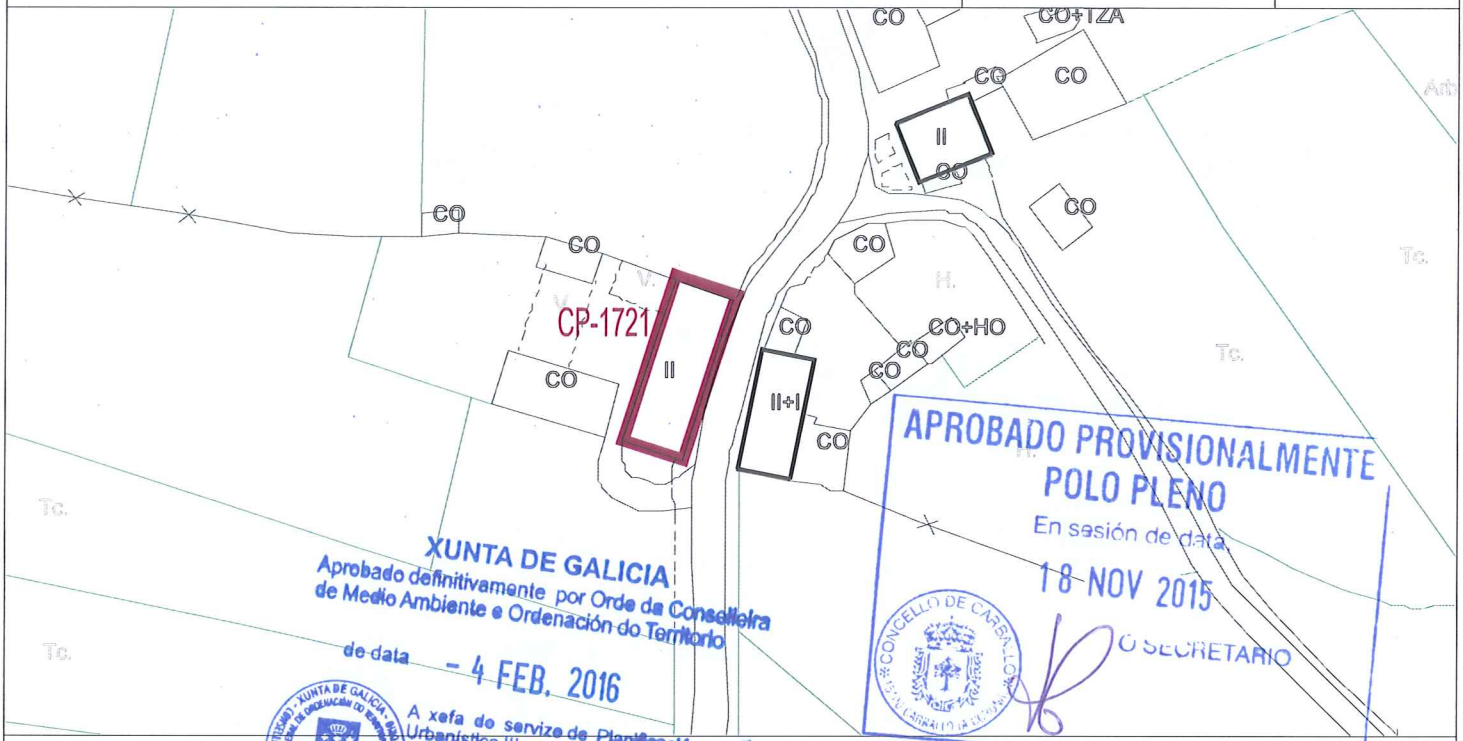

1/1.000

1/5.000

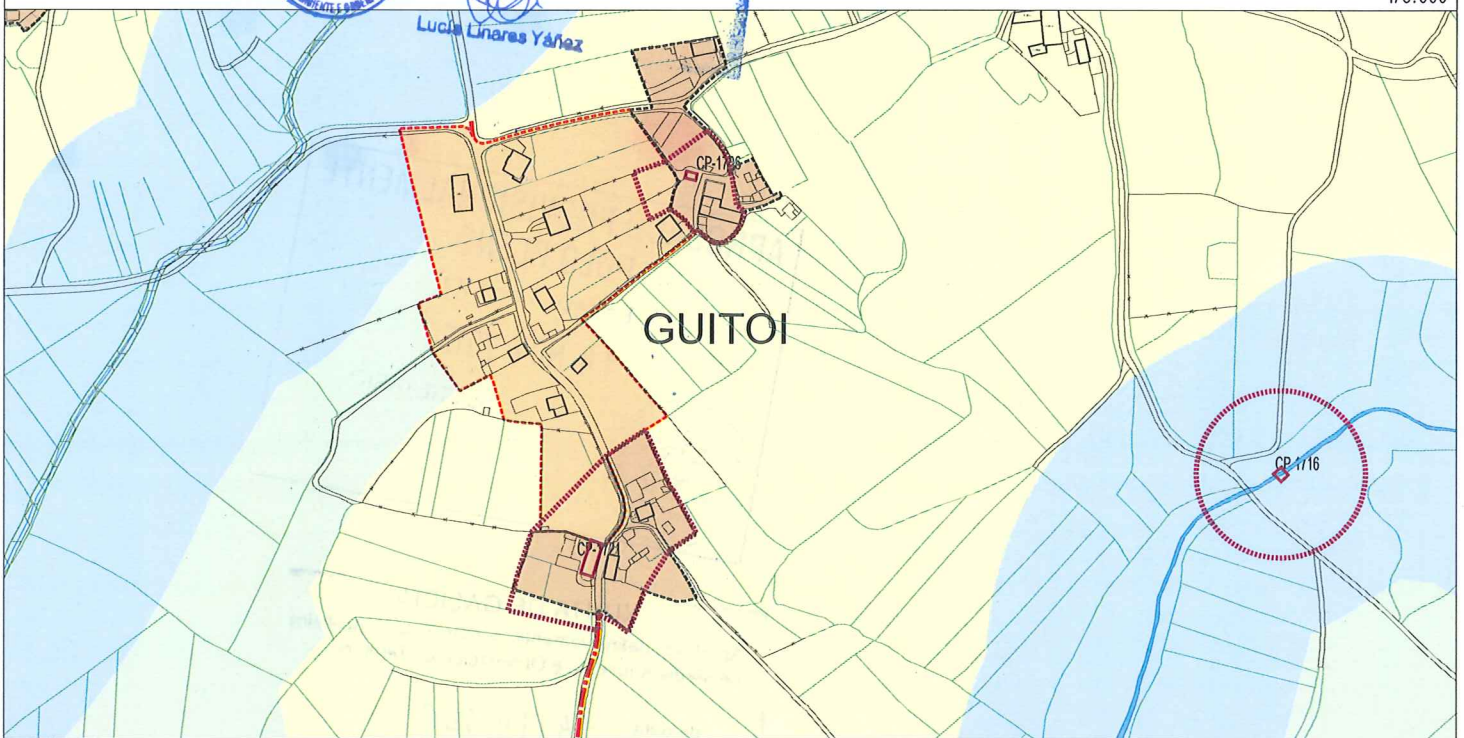

CONTORNO DE PROTECCIÓN	ELEMENTO CATALOGADO				COORDENADAS UTM-HUSO 29N X: X:	Y: Y:	
SOLO URBANO SU-C	SOLO URBANIZABLE DISPOSICIÓN TRANSITORIA 13ª SUR-T	SOLO NÚCLEO RURAL COMPLEXO NR-HT/C		SOLO RÚSTICO DE PROTECCIÓN FORESTAL SR-PF	SOLO RÚSTICO DE PROTECCIÓN PATRIMONIAL SR-PP	SOLO RÚSTICO DE PROTECCIÓN PAISAXÍSTICA SR-PX	
SOLO URBANO NON CONSOLIDADO SU-NC	SOLO NÚCLEO RURAL HISTÓRICO-TRADICIONAL NR-HT	SOLO RÚSTICO DE PROTECCIÓN ORDINARIA SR-PO		SOLO RÚSTICO DE PROTECCIÓN DE COSTAS SR-PC	SOLO RÚSTICO DE PROTECCIÓN DE INFRAESTRUCTURAS SR-PI	ACTUACIÓN INTEGRAL EN SOLO DE NÚCLEO RURAL	
SOLO URBANIZABLE DELIMITADO SUR-D	SOLO NÚCLEO RURAL COMÚN NR-C	SOLO RÚSTICO DE PROTECCIÓN AGROPECUARIA SR-PA		SOLO RÚSTICO DE PROTECCIÓN DAS AUGAS SR-PR	SOLO RÚSTICO DE PROTECCIÓN DE ESPAZOS NATURAIS SR-PN	PLAN ESPECIAL DE DOTACIÓNS E ESPAZOS LIBRES DO LITORAL (PE)	

CLASE DE ELEMENTO	TIPOLOXÍA	CLAVE DE IDENTIFICACIÓN
ARQUITECTURA	CONSTRUCIÓN POPULAR	**CP-1721**





DENOMINACIÓN:	PARROQUIA:	NÚCLEO:	LUGAR:
CASA CON HÓRREO EN GUITOI DE ABAIXO	**SOFÁN (SAN SALVADOR)**	**GUITOI**	

ADSCRICIÓN/ ESTILO

COORDENADAS:
UTM X = 532317 Y = 4783867

DESCRICIÓN

Casa de pedra de planta rectangular, planta baixa e un andar. Ten cuberta a dúas augas de tella do país e posúe unha grande cheminea.

CATEGORÍA	TITULARIDADE	NIVEL DE PROTECCIÓN	ESTADO DE CONSERVACIÓN	USO
INVENTARIADO	PRIVADA	AMBIENTAL	BO	VIVENDA

CLASE DE SOLO

SOLO DE NÚCLEO RURAL HISTÓRICO-TRADICIONAL

ORDENANZA DE APLICACIÓN

OBSERVACIÓNS

ELEMENTOS A PROTEXER

MELLORAS NECESARIAS

OBRAS PROHIBIDAS	OBRAS PERMITIDAS
As derivadas do seu nivel de protección	As derivadas do seu nivel de protección

APROBADO PROVISIONALMENTE POLO PLENO
En sesión de data,
18 NOV 2015
O SECRETARIO
CONCELLO DE CARBALLO

XUNTA DE GALICIA
Aprobado definitivamente por Orde da Conselleira de Medio Ambiente e Ordenación do Territorio
de data - 4 FEB. 2016
A xefa do servizo de Planificación Urbanística
Lucía Linares Yáñez

PLAN XERAL DE ORDENACIÓN MUNICIPAL
CONCELLO DE CARBALLO

CATÁLOGO DE ELEMENTOS A PROTEXER OU RECUPERAR

DENOMINACIÓN	CLAVE DE IDENTIFICACIÓN	PLANO P.X.O.M.
CASA NO OUTEIRO	CP-1722	D-06

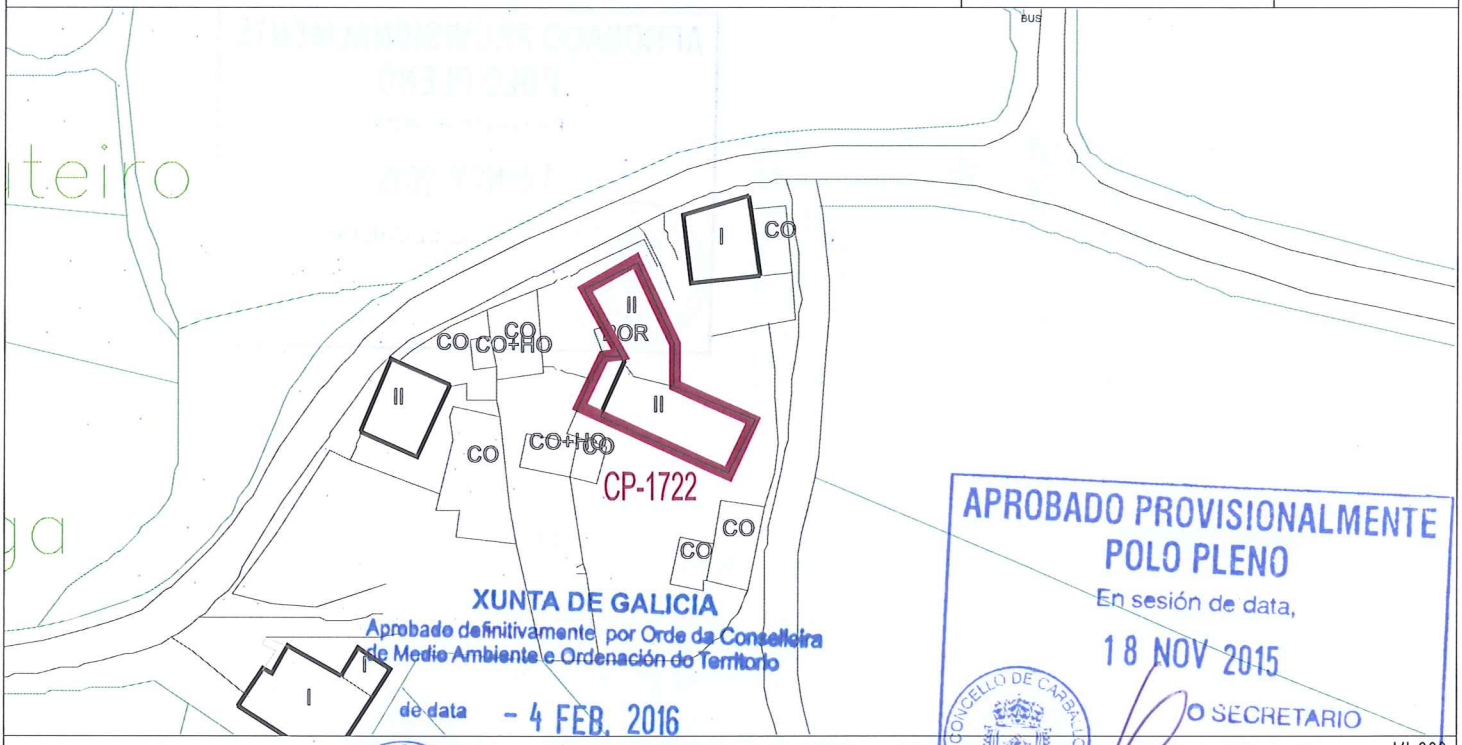

I/1.000

I/5.000

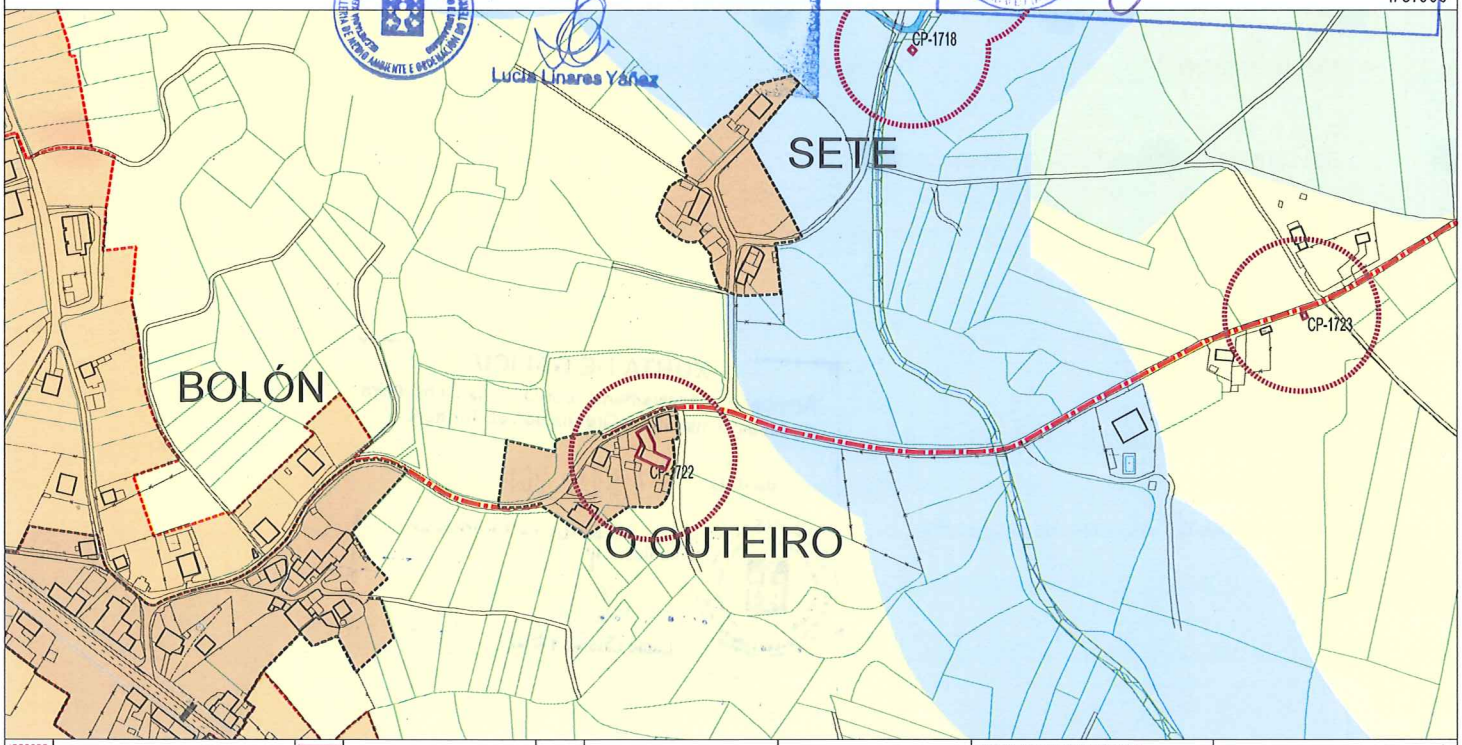

CONTORNO DE PROTECCIÓN	ELEMENTO CATALOGADO				COORDENADAS UTM-HUSO 29N X: X:	Y: Y:	
SOLO URBANO SU-C	SOLO URBANIZABLE DISPOSICIÓN TRANSITORIA 13ª SUR-T	SOLO NÚCLEO RURAL COMPLEXO NR-HT/C		SOLO RÚSTICO DE PROTECCIÓN FORESTAL SR-PF	SOLO RÚSTICO DE PROTECCIÓN PATRIMONIAL SR-PP	SOLO RÚSTICO DE PROTECCIÓN PAISAXÍSTICA SR-PX	
SOLO URBANO NON CONSOLIDADO SU-NC	SOLO NÚCLEO RURAL HISTÓRICO-TRADICIONAL NR-HT	SOLO RÚSTICO DE PROTECCIÓN ORDINARIA SR-PO		SOLO RÚSTICO DE PROTECCIÓN DE COSTAS SR-PC	SOLO RÚSTICO DE PROTECCIÓN DE INFRAESTRUCTURAS SR-PI	ACTUACIÓN INTEGRAL EN SOLO DE NÚCLEO RURAL	
SOLO URBANIZABLE DELIMITADO SUR-D	SOLO NÚCLEO RURAL COMÚN NR-C	SOLO RÚSTICO DE PROTECCIÓN AGROPECUARIA SR-PA		SOLO RÚSTICO DE PROTECCIÓN DAS AUGAS SR-PR	SOLO RÚSTICO DE PROTECCIÓN DE ESPAZOS NATURAIS SR-PN	PLAN ESPECIAL DE DOTACIÓNS E ESPAZOS LIBRES DO LITORAL (PE)	

CLASE DE ELEMENTO
ARQUITECTURA

TIPOLOXÍA
CONSTRUCIÓN POPULAR

CLAVE DE IDENTIFICACIÓN
CP-1722



APROBADO PROVISIONALMENTE
POLO PLENO
En sesión de data,
18 NOV 2015
O SECRETARIO

DENOMINACIÓN:	PARROQUIA:	NÚCLEO:	LUGAR:
CASA NO OUTEIRO	**SOFÁN (SAN SALVADOR)**	**O OUTEIRO**	

ADSCRICIÓN/ ESTILO

COORDENADAS:
UTM X = 529842 Y = 4782436

DESCRICIÓN
Casa grande de pedra de bo formato, de planta en forma de "L". Posúe planta baixa e un andar, con cuberta de tella do país.

CATEGORÍA	TITULARIDADE	NIVEL DE PROTECCIÓN	ESTADO DE CONSERVACIÓN	USO.
INVENTARIADO	PRIVADA	AMBIENTAL	MALO	VIVENDA

CLASE DE SOLO	ORDENANZA DE APLICACIÓN
SOLO DE NÚCLEO HISTÓRICO -TRADICIONAL	

OBSERVACIÓNS

ELEMENTOS A PROTEXER
FORMACIÓN DE OCOS E CUBERTA,

XUNTA DE GALICIA
Aprobado definitivamente por Orde da Conselleira de Medio Ambiente e Ordenación do Territorio
de data - 4 FEB. 2016
A Xefa Territorial de Urbanística III
Lucía Liñares Yáñez

MELLORAS NECESARIAS
Consolidación de muros e cuberta.

OBRAS PROHIBIDAS	OBRAS PERMITIDAS
As derivadas do seu nivel de protección	As derivadas do seu nivel de protección

PLAN XERAL DE ORDENACIÓN MUNICIPAL
CONCELLO DE CARBALLO

CATÁLOGO DE ELEMENTOS A PROTEXER OU RECUPERAR

DENOMINACIÓN	CLAVE DE IDENTIFICACIÓN	PLANO P.X.O.M.
FONTE – LAVADOIRO NA GÁNDARA CHARRUA	CP-1723	D-06

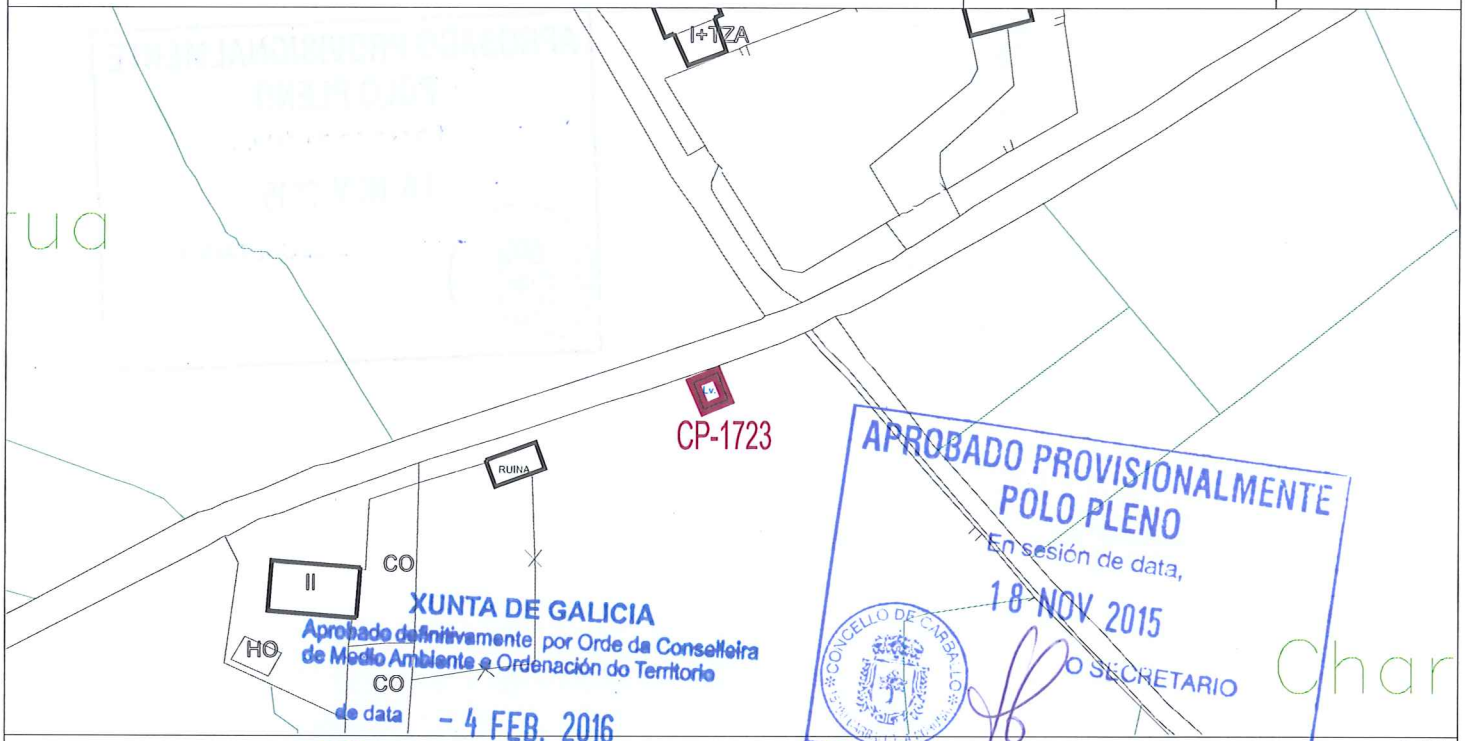

I/1.000

I/5.000

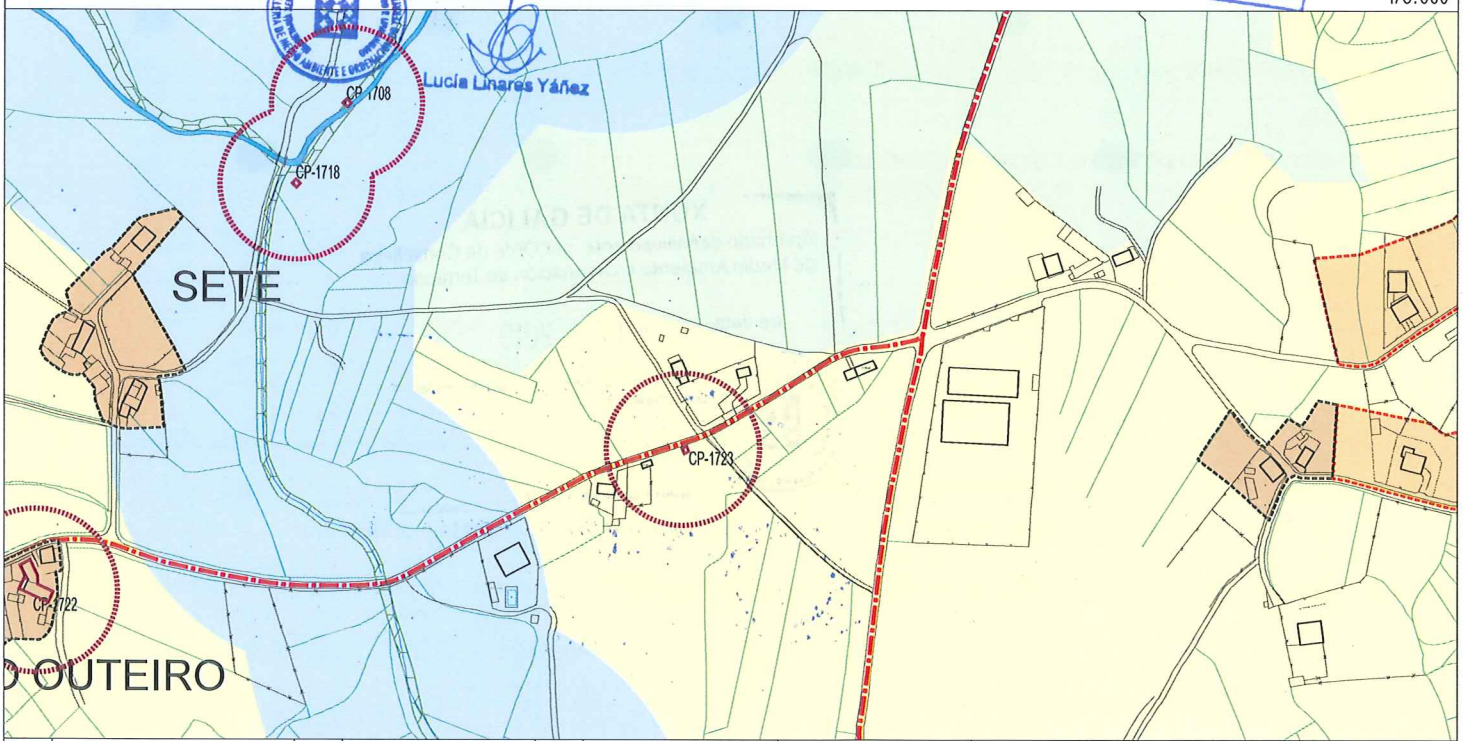

CONTORNO DE PROTECCIÓN	ELEMENTO CATALOGADO				COORDENADAS UTM-HUSO 29N X: X:	Y: Y:
SOLO URBANO SU-C	SOLO URBANIZABLE DISPOSICIÓN TRANSITORIA 13ª SUR-T	SOLO NÚCLEO RURAL COMPLEXO NR-HT/C		SOLO RÚSTICO DE PROTECCIÓN FORESTAL SR-PF	SOLO RÚSTICO DE PROTECCIÓN PATRIMONIAL SR-PP	SOLO RÚSTICO DE PROTECCIÓN PAISAXÍSTICA SR-PX
SOLO URBANO NON CONSOLIDADO SU-NC	SOLO NÚCLEO RURAL HISTÓRICO-TRADICIONAL NR-HT	SOLO RÚSTICO DE PROTECCIÓN ORDINARIA SR-PO		SOLO RÚSTICO DE PROTECCIÓN DE COSTAS SR-PC	SOLO RÚSTICO DE PROTECCIÓN DE INFRAESTRUCTURAS SR-PI	ACTUACIÓN INTEGRAL EN SOLO DE NÚCLEO RURAL
SOLO URBANIZABLE DELIMITADO SUR-D	SOLO NÚCLEO RURAL COMÚN NR-C	SOLO RÚSTICO DE PROTECCIÓN AGROPECUARIA SR-PA		SOLO RÚSTICO DE PROTECCIÓN DAS AUGAS SR-PR	SOLO RÚSTICO DE PROTECCIÓN DE ESPAZOS NATURAIS SR-PN	PLAN ESPECIAL DE DOTACIÓNS E ESPAZOS LIBRES DO LITORAL (PE)

CLASE DE ELEMENTO	TIPOLOXÍA	CLAVE DE IDENTIFICACIÓN
ARQUITECTURA	CONSTRUCIÓN POPULAR	**CP-1723**



APROBADO PROVISIONALMENTE
POLO PLENO
En sesión de data,
18 NOV 2015
O SECRETARIO
CONCELLO DE CARBALLO

DENOMINACIÓN:	PARROQUIA:	NÚCLEO:	LUGAR:
FONTE – LAVADOIRO NA GÁNDARA-CHARRUA	**SOFÁN (SAN SALVADOR)**	**O OUTEIRO**	

ADSCRICIÓN/ ESTILO	COORDENADAS: UTM X = 530267 Y = 4782527

DESCRICIÓN

Fonte-lavadoiro con dous canos e pilón, renovado non hai moito.

CATEGORÍA	TITULARIDADE	NIVEL DE PROTECCIÓN	ESTADO DE CONSERVACIÓN	USO
INVENTARIADO	PRIVADA	AMBIENTAL	BO	FONTE

CLASE DE SOLO	ORDENANZA DE APLICACIÓN
SOLO RÚSTICO DE PROTECCIÓN AGROPECUARIA	

XUNTA DE GALICIA
Aprobado definitivamente por Orde da Conselleira de Medio Ambiente e Ordenación do Territorio
de data - 4 FEB. 2016
A xefa do servizo de Planificación Urbanística
Lucía Linares Yáñez

OBSERVACIÓNS

ELEMENTOS A PROTEXER

MELLORAS NECESARIAS

OBRAS PROHIBIDAS	OBRAS PERMITIDAS
As derivadas do seu nivel de protección	As derivadas do seu nivel de protección

PLAN XERAL DE ORDENACIÓN MUNICIPAL
CONCELLO DE CARBALLO

CATÁLOGO DE ELEMENTOS A PROTEXER OU RECUPERAR

DENOMINACIÓN	CLAVE DE IDENTIFICACIÓN	PLANO P.X.O.M.
FONTE-LAVADOIRO NA RAMISCOSA	CP-1725	E-06



I/1.000

I/5.000

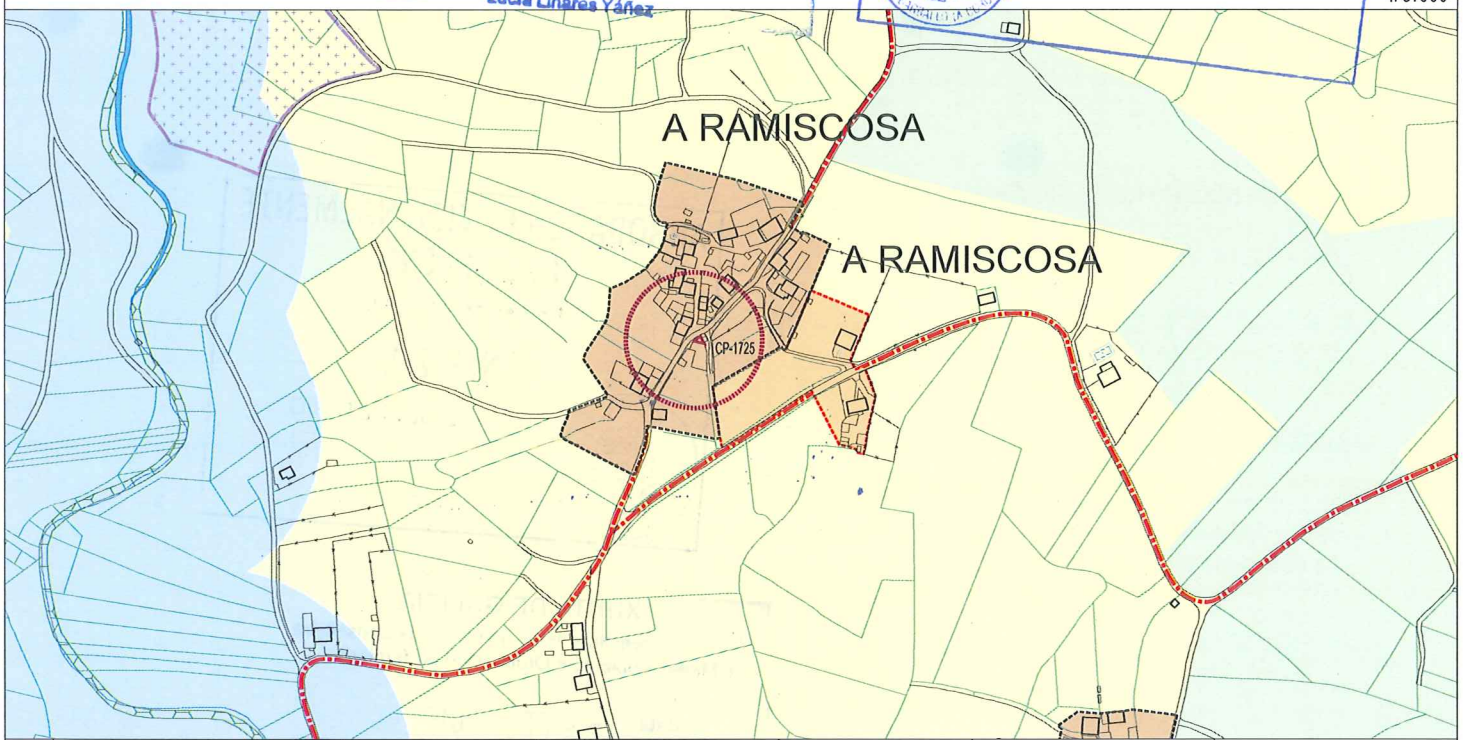

CONTORNO DE PROTECCIÓN	ELEMENTO CATALOGADO			COORDENADAS UTM-HUSO 29N X: X:	Y: Y:		
SOLO URBANO SU-C	SOLO URBANIZABLE DISPOSICIÓN TRANSITORIA 13ª SUR-T	SOLO NÚCLEO RURAL COMPLEXO NR-HT/C	SOLO RÚSTICO DE PROTECCIÓN FORESTAL SR-PF	SOLO RÚSTICO DE PROTECCIÓN PATRIMONIAL SR-PP	SOLO RÚSTICO DE PROTECCIÓN PAISAXÍSTICA SR-PX		
SOLO URBANO NON CONSOLIDADO SU-NC	SOLO NÚCLEO RURAL HISTÓRICO-TRADICIONAL NR-HT	SOLO RÚSTICO DE PROTECCIÓN ORDINARIA SR-PO	SOLO RÚSTICO DE PROTECCIÓN DE COSTAS SR-PC	SOLO RÚSTICO DE PROTECCIÓN DE INFRAESTRUCTURAS SR-PI	ACTUACIÓN INTEGRAL EN SOLO DE NÚCLEO RURAL		
SOLO URBANIZABLE DELIMITADO SUR-D	SOLO NÚCLEO RURAL COMÚN NR-C	SOLO RÚSTICO DE PROTECCIÓN AGROPECUARIA SR-PA	SOLO RÚSTICO DE PROTECCIÓN DAS AUGAS SR-PR	SOLO RÚSTICO DE PROTECCIÓN DE ESPAZOS NATURAIS SR-PN	PLAN ESPECIAL DE DOTACIÓNS E ESPAZOS LIBRES DO LITORAL (PE)		

CLASE DE ELEMENTO	TIPOLOXÍA	CLAVE DE IDENTIFICACIÓN
ARQUITECTURA	CONSTRUCIÓN POPULAR	**CP-1725**





DENOMINACIÓN:	PARROQUIA:	NÚCLEO:	LUGAR:
FONTE-LAVADOIRO NA RAMISCOSA	**SOFÁN (SAN SALVADOR)**	**RAMISCOSA**	

ADSCRICIÓN/ ESTILO

COORDENADAS:
UTM X = 531698 Y = 4781892

DESCRICIÓN

Fonte-lavadoiro con dous canos e pilón, renovado non hai moito.

CATEGORÍA	TITULARIDADE	NIVEL DE PROTECCIÓN	ESTADO DE CONSERVACIÓN	USO
INVENTARIADO	PRIVADA	AMBIENTAL	BO	LAVADOIRO

CLASE DE SOLO

SOLO DE NÚCLEO RURAL HISTÓRICO TRADICIONAL

ORDENANZA DE APLICACIÓN

OBSERVACIÓNS

ELEMENTOS A PROTEXER

MELLORAS NECESARIAS

OBRAS PROHIBIDAS	OBRAS PERMITIDAS
As derivadas do seu nivel de protección	As derivadas do seu nivel de protección

APROBADO PROVISIONALMENTE
POLO PLENO
En sesión de data,
18 NOV 2015
O SECRETARIO
CONCELLO DE CARBALLO

XUNTA DE GALICIA
Aprobado definitivamente por Orde da Conselleira de Medio Ambiente e Ordenación do Territorio
de data - 4 FEB. 2016
A xefa de servizo de Planificación Urbanística I/I
Lucía Linares Yáñez

PLAN XERAL DE ORDENACIÓN MUNICIPAL
CONCELLO DE CARBALLO

CATÁLOGO DE ELEMENTOS A PROTEXER OU RECUPERAR

DENOMINACIÓN	CLAVE DE IDENTIFICACIÓN	PLANO P.X.O.M.
CRUCEIRO DO CEMITERIO	ER-1701	O-06

APROBADO PROVISIONALMENTE
POLO PLENO
En sesión de data,
18 NOV 2015
O SECRETARIO CO

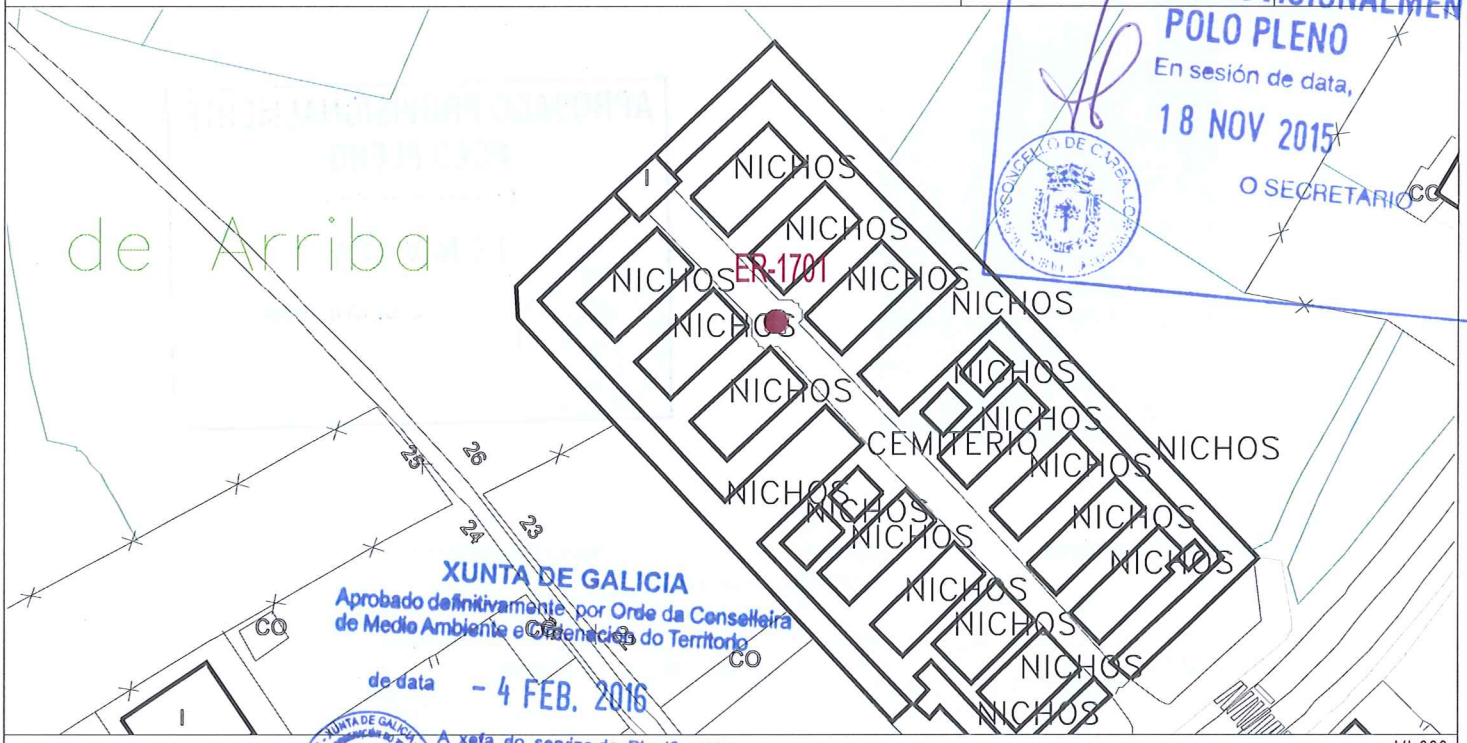

I/1.000

I/5.000

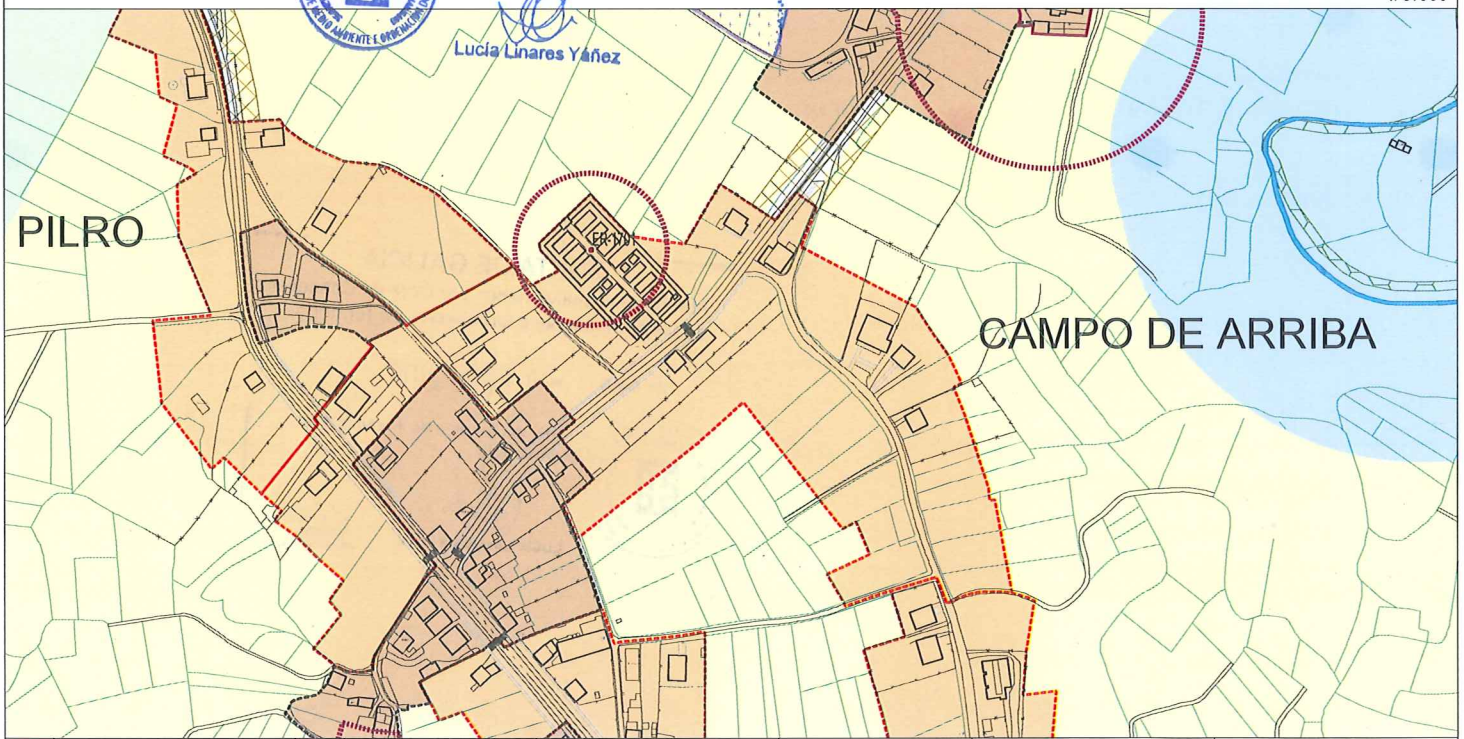

CONTORNO DE PROTECCIÓN	ELEMENTO CATALOGADO				COORDENADAS UTM-HUSO 29N X: X:	Y: Y:
SOLO URBANO SU-C	SOLO URBANIZABLE DISPOSICIÓN TRANSITORIA 13ª SUR-T	SOLO NÚCLEO RURAL COMPLEXO NR-HT/C		SOLO RÚSTICO DE PROTECCIÓN FORESTAL SR-PF	SOLO RÚSTICO DE PROTECCIÓN PATRIMONIAL SR-PP	SOLO RÚSTICO DE PROTECCIÓN PAISAXÍSTICA SR-PX
SOLO URBANO NON CONSOLIDADO SU-NC	SOLO NÚCLEO RURAL HISTÓRICO-TRADICIONAL NR-HT	SOLO RÚSTICO DE PROTECCIÓN ORDINARIA SR-PO		SOLO RÚSTICO DE PROTECCIÓN DE COSTAS SR-PC	SOLO RÚSTICO DE PROTECCIÓN DE INFRAESTRUCTURAS SR-PI	ACTUACIÓN INTEGRAL EN SOLO DE NÚCLEO RURAL
SOLO URBANIZABLE DELIMITADO SUR-D	SOLO NÚCLEO RURAL COMÚN NR-C	SOLO RÚSTICO DE PROTECCIÓN AGROPECUARIA SR-PA		SOLO RÚSTICO DE PROTECCIÓN DAS AUGAS SR-PR	SOLO RÚSTICO DE PROTECCIÓN DE ESPAZOS NATURAIS SR-PN	PLAN ESPECIAL DE DOTACIÓNS E ESPAZOS LIBRES DO LITORAL (PE)

CLASE DE ELEMENTO	TIPOLOXÍA	CLAVE DE IDENTIFICACIÓN
ARQUITECTURA	ELEMENTO RELIXIOSO	**ER-1701**



APROBADO PROVISIONALMENTE
POLO PLENO
En sesión de data,
18 NOV 2015
O SECRETARIO

DENOMINACIÓN:	PARROQUIA:	NÚCLEO:	LUGAR:
CRUCEIRO DO CEMITERIO	**SOFÁN (SAN SALVADOR)**	**CAMPO DE ARRIBA**	

ADSCRICIÓN/ ESTILO	COORDENADAS:		
ARQUITECTURA POPULAR	UTM	X = 529195	Y = 4782862

DESCRICIÓN

Cruceiro formado por unha columna de fuste prismático sobre plataforma cadrangular, apoiando o grupo escultórico da cruz nun capitel con figuras labradas. A cruz é de sección circular con grupo escultórico.

CATEGORÍA	TITULARIDADE	NIVEL DE PROTECCIÓN	ESTADO DE CONSERVACIÓN	USO
INCLUIDO NO CATÁLOGO	PRIVADO	ESTRUTURAL	BO	SEN USO

CLASE DE SOLO	ORDENANZA DE APLICACIÓN
SOLO DE NÚCLEO RURAL COMÚN	

OBSERVACIÓNS

XUNTA DE GALICIA
Aprobado definitivamente por Orde da Conselleira de Medio Ambiente e Ordenación do Territorio
de data - 4 FEB. 2016
A xefa de servizo de Planificación Urbanística III
Lucía Linares Yáñez

ELEMENTOS A PROTEXER

MELLORAS NECESARIAS

OBRAS PROHIBIDAS	OBRAS PERMITIDAS
As derivadas do seu nivel de protección	As derivadas do seu nivel de protección

PLAN XERAL DE ORDENACIÓN MUNICIPAL
CONCELLO DE CARBALLO

CATÁLOGO DE ELEMENTOS A PROTEXER OU RECUPERAR

DENOMINACIÓN	CLAVE DE IDENTIFICACIÓN	PLANO P.X.O.M.
CRUCEIRO DE GUNTIÁN	ER-1702	D-06

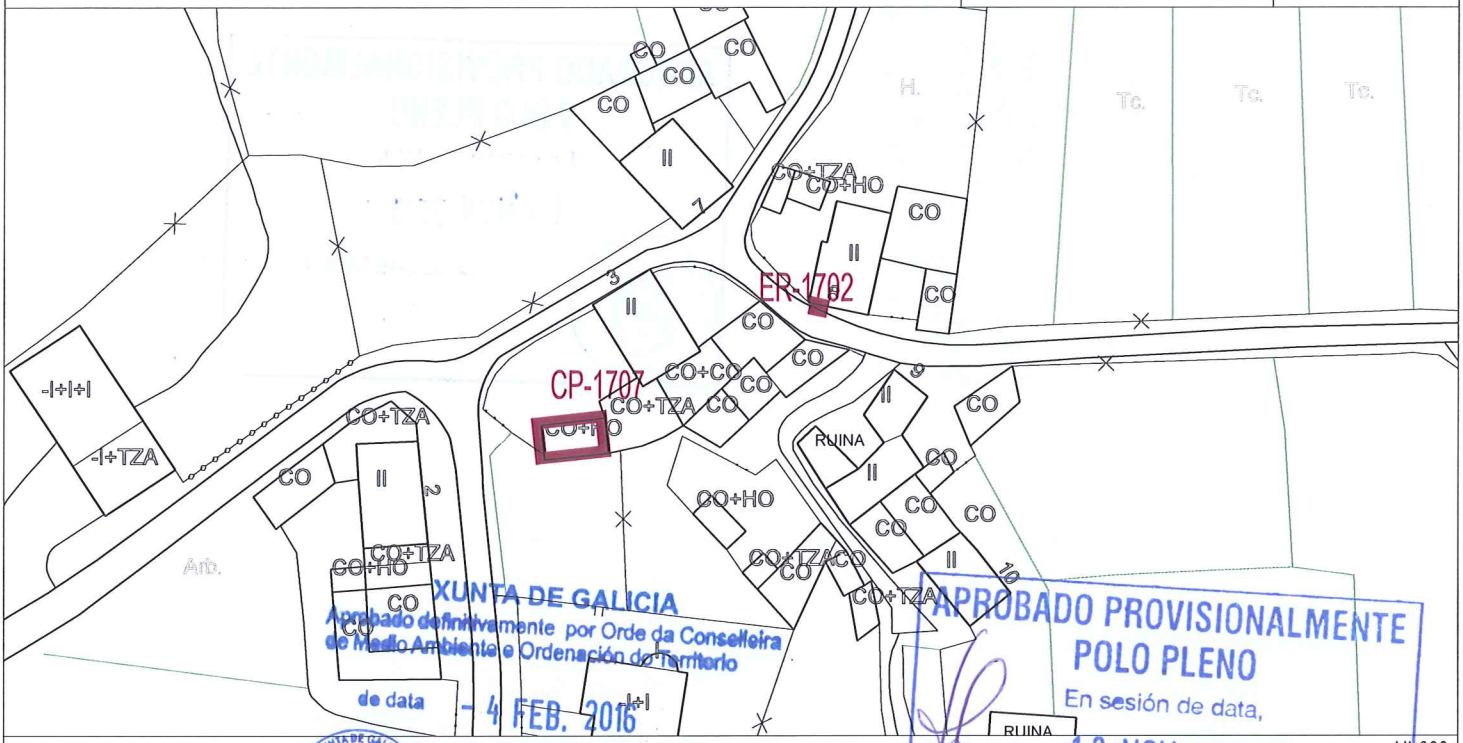

I/1.000

I/5.000

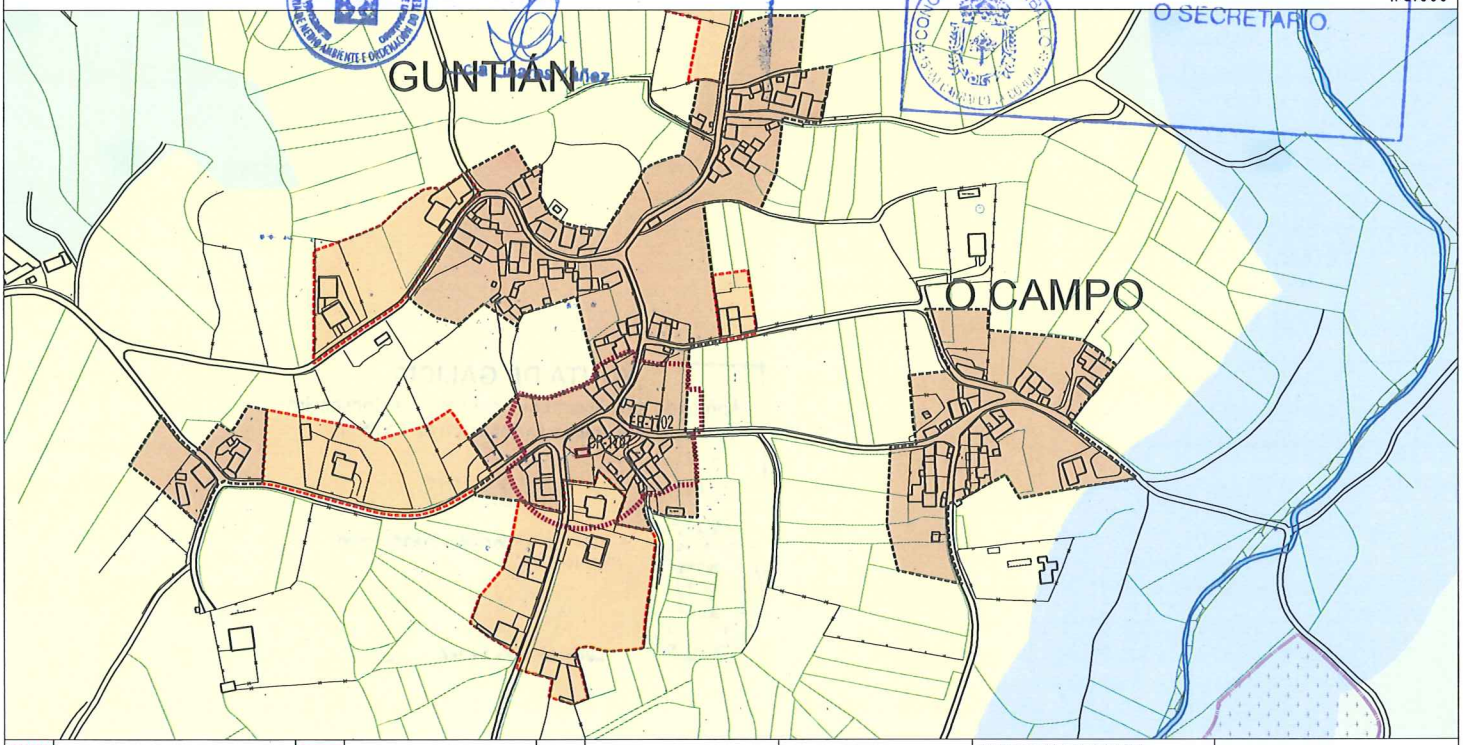

CONTORNO DE PROTECCIÓN	ELEMENTO CATALOGADO				COORDENADAS UTM-HUSO 29N X:	Y:	
SOLO URBANO SU-C	SOLO URBANIZABLE DISPOSICIÓN TRANSITORIA 13ª SUR-T	SOLO NÚCLEO RURAL COMPLEXO NR-HT/C		SOLO RÚSTICO DE PROTECCIÓN FORESTAL SR-PF	SOLO RÚSTICO DE PROTECCIÓN PATRIMONIAL SR-PP	SOLO RÚSTICO DE PROTECCIÓN PAISAXÍSTICA SR-PX	
SOLO URBANO NON CONSOLIDADO SU-NC	SOLO NÚCLEO RURAL HISTÓRICO-TRADICIONAL NR-HT	SOLO RÚSTICO DE PROTECCIÓN ORDINARIA SR-PO		SOLO RÚSTICO DE PROTECCIÓN DE COSTAS SR-PC	SOLO RÚSTICO DE PROTECCIÓN DE INFRAESTRUCTURAS SR-PI	ACTUACIÓN INTEGRAL EN SOLO DE NÚCLEO RURAL	
SOLO URBANIZABLE DELIMITADO SUR-D	SOLO NÚCLEO RURAL COMÚN NR-C	SOLO RÚSTICO DE PROTECCIÓN AGROPECUARIA SR-PA		SOLO RÚSTICO DE PROTECCIÓN DAS AUGAS SR-PR	SOLO RÚSTICO DE PROTECCIÓN DE ESPAZOS NATURAIS SR-PN	PLAN ESPECIAL DE DOTACIÓNS E ESPAZOS LIBRES DO LITORAL (PE)	

CLASE DE ELEMENTO	TIPOLOXÍA	CLAVE DE IDENTIFICACIÓN
ARQUITECTURA	ELEMENTO RELIXIOSO	**ER-1702**



APROBADO PROVISIONALMENTE
POLO PLENO
En sesión de data,
18 NOV 2015
O SECRETARIO
CONCELLO DE CARBALLO

DENOMINACIÓN:	PARROQUIA:	NÚCLEO:	LUGAR:
CRUCEIRO DE GUNTIÁN	**SOFÁN (SAN SALVADOR)**	**GUNTIÁN**	

ADSCRICIÓN/ ESTILO	COORDENADAS:
ARQUITECTURA POPULAR	UTM X = 530937 Y = 4782550

DESCRICIÓN

Cruceiro en cantería con síntomas de deterioro por fractura das súas partes, ancorado ao muro de fachada dunha edificación do núcleo mediante arames. Columna de fuste prismático, e cruz de sección rectangular, con figuras labradas en relevo sobre o capitel.
Trátase dun cruceiro moi antigo con figuras arcaicas e inxenuístas, apenas esbozadas, que evidencian a erosión do paso do tempo, destacando polo seu carácter eminentemente popular.

CATEGORÍA	TITULARIDADE	NIVEL DE PROTECCIÓN	ESTADO DE CONSERVACIÓN	USO
BIC	PRIVADO	INTEGRAL	BO	SEN USO

CLASE DE SOLO	ORDENANZA DE APLICACIÓN
SOLO DE NÚCLEO RURAL HISTÓRICO-TRADICIONAL	

OBSERVACIÓNS

XUNTA DE GALICIA
Aprobado definitivamente por Orde da Conselleira de Medio Ambiente e Ordenación do Territorio
de data - 4 FEB. 2016
A xefa do servizo de Planificación Urbanística III
Lucía Linares Yáñez

ELEMENTOS A PROTEXER

MELLORAS NECESARIAS

OBRAS PROHIBIDAS	OBRAS PERMITIDAS
As derivadas do seu nivel de protección	As derivadas do seu nivel de protección

PLAN XERAL DE ORDENACIÓN MUNICIPAL
CONCELLO DE CARBALLO

CATÁLOGO DE ELEMENTOS A PROTEXER OU RECUPERAR

DENOMINACIÓN	CLAVE DE IDENTIFICACIÓN	PLANO P.X.O.M.
CRUCEIRO DA CAPELA DE SAN BIEITO DE PARADELA	ER-1703	D-07

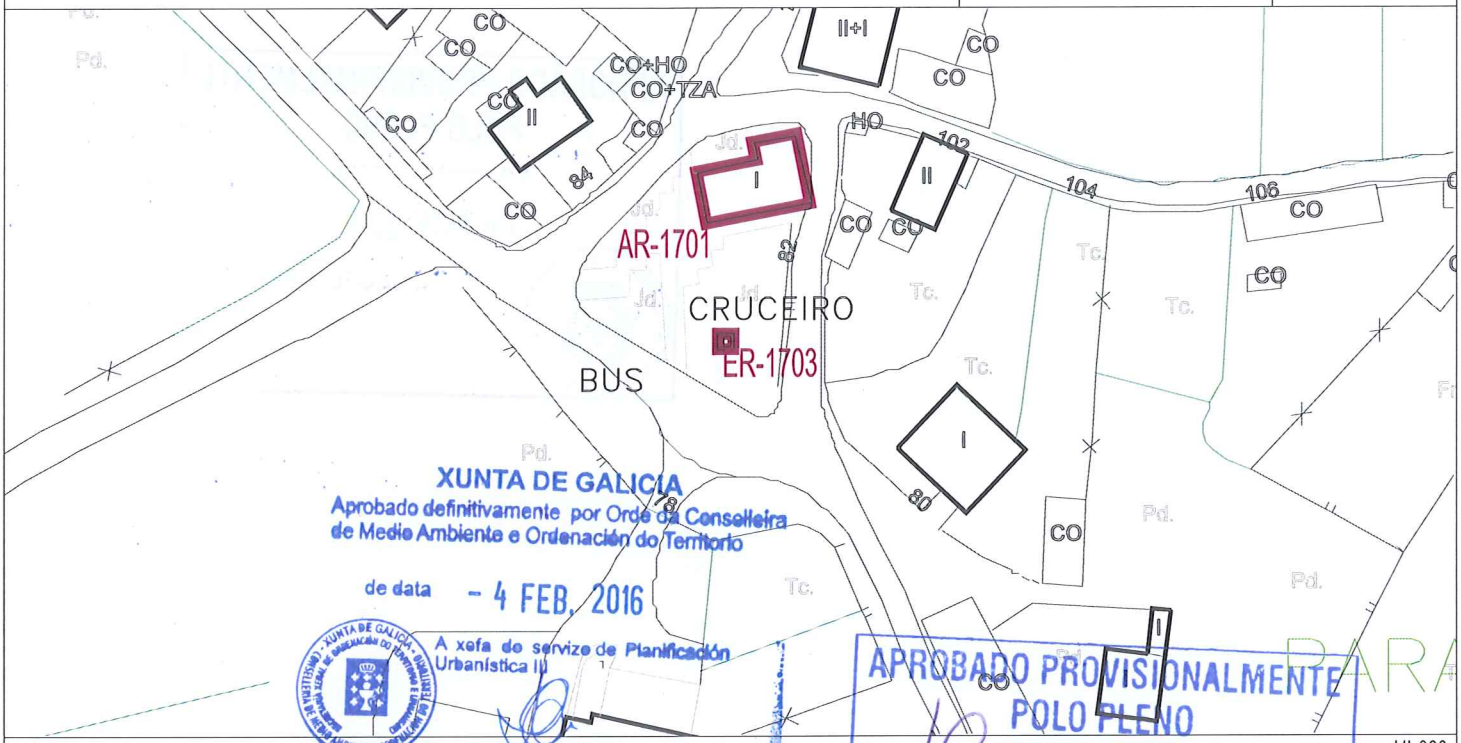

XUNTA DE GALICIA
Aprobado definitivamente por Orde da Conselleira de Medio Ambiente e Ordenación do Territorio
de data – 4 FEB. 2016
A xefa do servizo de Planificación Urbanística III
Lucía Linares Yáñez

APROBADO PROVISIONALMENTE POLO PLENO
En sesión de data, 18 NOV 2015
O SECRETARIO

I/1.000

I/5.000

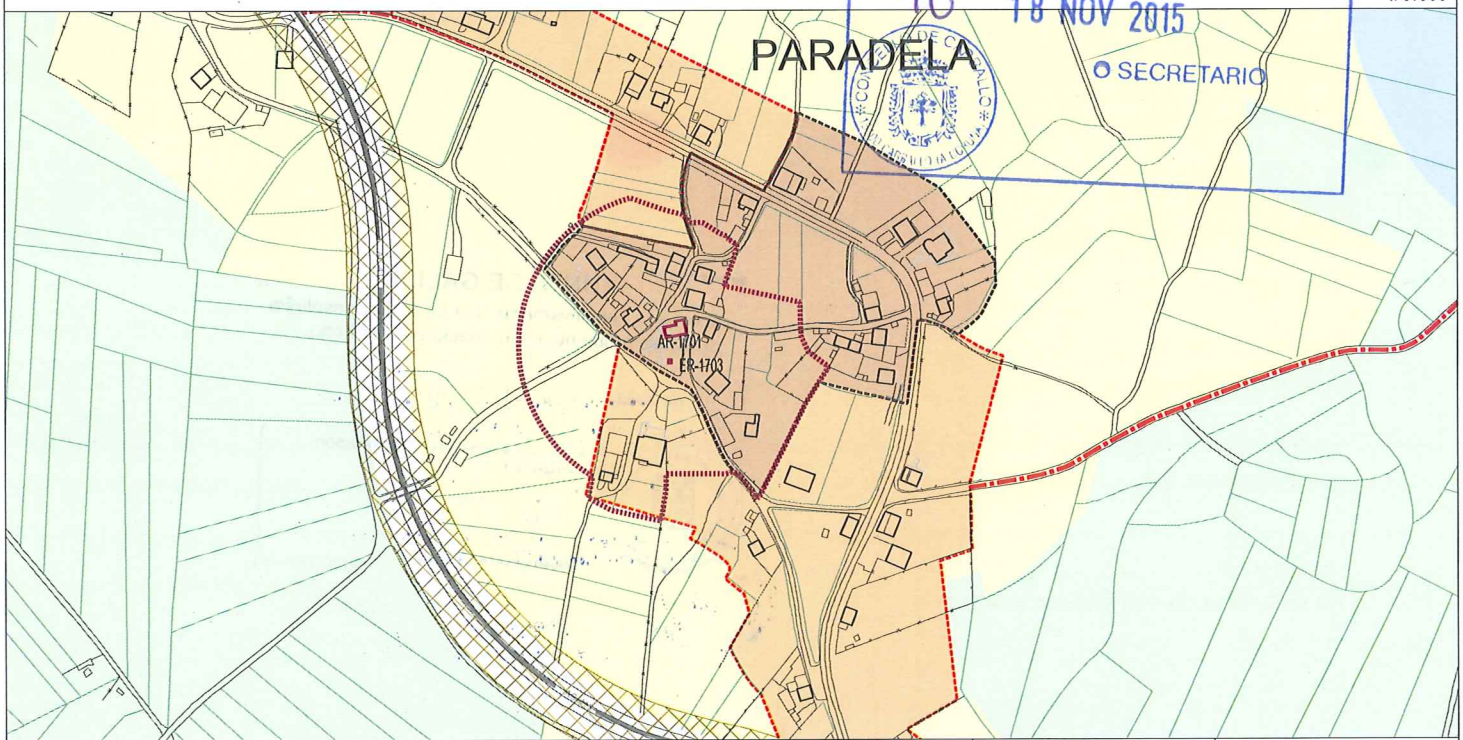

CONTORNO DE PROTECCIÓN	ELEMENTO CATALOGADO				COORDENADAS UTM-HUSO 29N X: X:	Y: Y:	
SOLO URBANO SU-C	SOLO URBANIZABLE DISPOSICIÓN TRANSITORIA 13ª SUR-T	SOLO NÚCLEO RURAL COMPLEXO NR-HT/C		SOLO RÚSTICO DE PROTECCIÓN FORESTAL SR-PF	SOLO RÚSTICO DE PROTECCIÓN PATRIMONIAL SR-PP	SOLO RÚSTICO DE PROTECCIÓN PAISAXÍSTICA SR-PX	
SOLO URBANO NON CONSOLIDADO SU-NC	SOLO NÚCLEO RURAL HISTÓRICO-TRADICIONAL NR-HT	SOLO RÚSTICO DE PROTECCIÓN ORDINARIA SR-PO		SOLO RÚSTICO DE PROTECCIÓN DE COSTAS SR-PC	SOLO RÚSTICO DE PROTECCIÓN DE INFRAESTRUCTURAS SR-PI	ACTUACIÓN INTEGRAL EN SOLO DE NÚCLEO RURAL	
SOLO URBANIZABLE DELIMITADO SUR-D	SOLO NÚCLEO RURAL COMÚN NR-C	SOLO RÚSTICO DE PROTECCIÓN AGROPECUARIA SR-PA		SOLO RÚSTICO DE PROTECCIÓN DAS AUGAS SR-PR	SOLO RÚSTICO DE PROTECCIÓN DE ESPAZOS NATURAIS SR-PN	PLAN ESPECIAL DE DOTACIÓNS E ESPAZOS LIBRES DO LITORAL (PE)	

CLASE DE ELEMENTO	TIPOLOXÍA	CLAVE DE IDENTIFICACIÓN
ARQUITECTURA	ELEMENTO RELIXIOSO	**ER-1703**



APROBADO PROVISIONALMENTE
POLO PLENO
En sesión de data,
18 NOV 2015
O SECRETARIO
CONCELLO DE CARBALLO

DENOMINACIÓN:	PARROQUIA:	NÚCLEO:	LUGAR:
CRUCEIRO DA CAPELA DE SAN BIEITO DE PARADELA	**SOFÁN (SAN SALVADOR)**	**PARADELA**	

ADSCRICIÓN/ ESTILO	COORDENADAS:
ARQUITECTURA POPULAR	UTM X = 530667 Y = 4781461

DESCRICIÓN

Cruceiro sobre grada con fuste octogonal na columna, capitel prismático e grupo escultórico que cubre ambas caras da cruz de sección rectangular.
A súa aparencia denota sucesivas etapas de construción, posiblemente por perder distintos elementos da súa composición, con valor histórico nas súas pezas de baseamento e constituíndo unha importante referencia parroquial.

CATEGORÍA	TITULARIDADE	NIVEL DE PROTECCIÓN	ESTADO DE CONSERVACIÓN	USO
BIC	PRIVADO	INTEGRAL	BO	SEN USO

CLASE DE SOLO	ORDENANZA DE APLICACIÓN
SOLO DE NÚCLEO RURAL HISTÓRICO-TRADICIONAL	

OBSERVACIÓNS

XUNTA DE GALICIA
Aprobado definitivamente por Orde da Conselleira de Medio Ambiente e Ordenación do Territorio
de data - 4 FEB. 2016
A xefa do servizo de Planificación Urbanística III
Lucía Linares Yáñez

ELEMENTOS A PROTEXER

MELLORAS NECESARIAS

OBRAS PROHIBIDAS	OBRAS PERMITIDAS
As derivadas do seu nivel de protección	As derivadas do seu nivel de protección

PLAN XERAL DE ORDENACIÓN MUNICIPAL
CONCELLO DE CARBALLO

CATÁLOGO DE ELEMENTOS A PROTEXER OU RECUPERAR

DENOMINACIÓN	CLAVE DE IDENTIFICACIÓN	PLANO P.X.O.M.
CRUCEIRO DE SANTO ADRIÁN	ER-1704	E-05



XUNTA DE GALICIA
Aprobado definitivamente por Orde da Conselleira de Medio Ambiente e Ordenación do Territorio
de data – 4 FEB. 2016
A xefa de servizo de Planificación Urbanística III
Lucía Linares Yáñez

APROBADO PROVISIONALMENTE
POLO PLENO
En sesión de data,
18 NOV 2015
O SECRETARIO

I/1.000
I/5.000

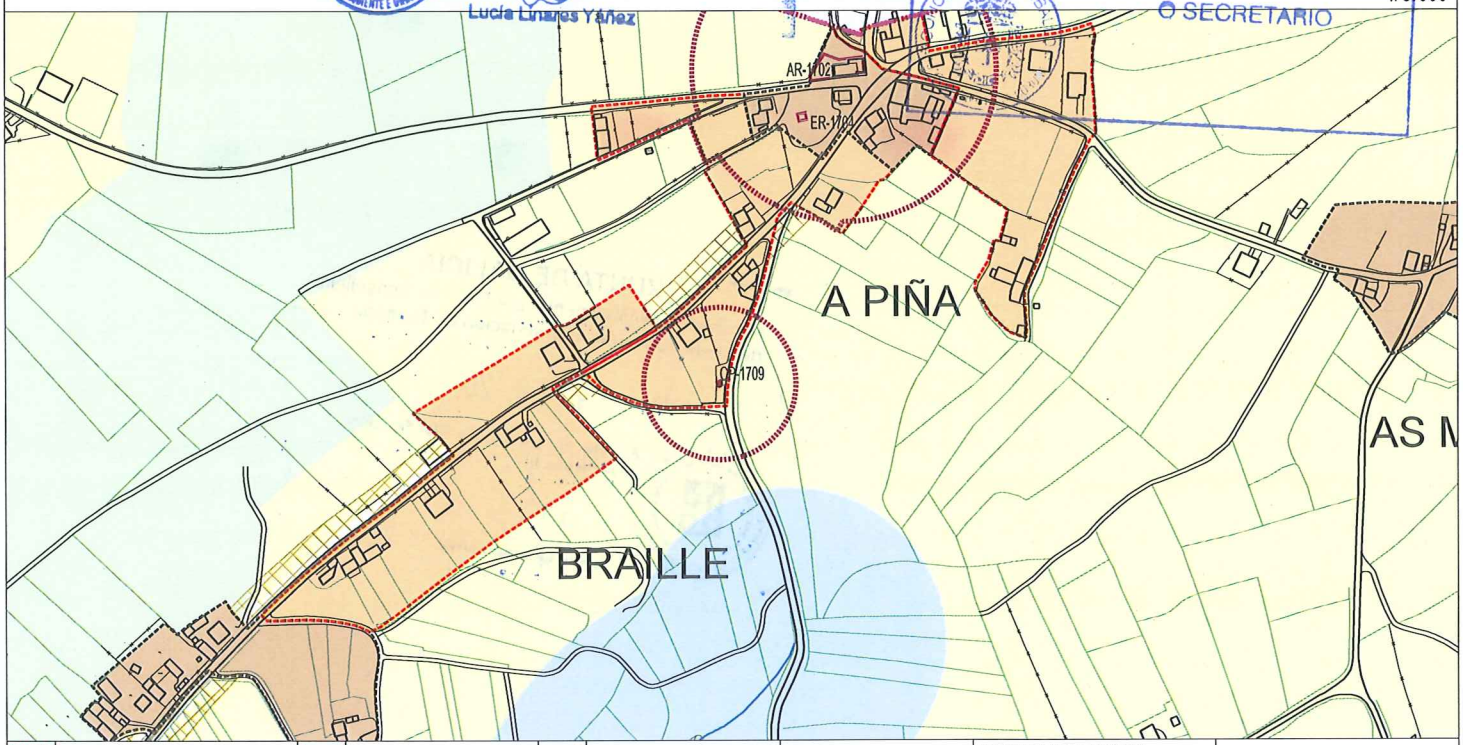

CONTORNO DE PROTECCIÓN	ELEMENTO CATALOGADO				COORDENADAS UTM-HUSO 29N X: X:		Y: Y:
SOLO URBANO SU-C	SOLO URBANIZABLE DISPOSICIÓN TRANSITORIA 13ª SUR-T	SOLO NÚCLEO RURAL COMPLEXO NR-HT/C		SOLO RÚSTICO DE PROTECCIÓN FORESTAL SR-PF	SOLO RÚSTICO DE PROTECCIÓN PATRIMONIAL SR-PP		SOLO RÚSTICO DE PROTECCIÓN PAISAXÍSTICA SR-PX
SOLO URBANO NON CONSOLIDADO SU-NC	SOLO NÚCLEO RURAL HISTÓRICO-TRADICIONAL NR-HT	SOLO RÚSTICO DE PROTECCIÓN ORDINARIA SR-PO		SOLO RÚSTICO DE PROTECCIÓN DE COSTAS SR-PC	SOLO RÚSTICO DE PROTECCIÓN DE INFRAESTRUCTURAS SR-PI		ACTUACIÓN INTEGRAL EN SOLO DE NÚCLEO RURAL
SOLO URBANIZABLE DELIMITADO SUR-D	SOLO NÚCLEO RURAL COMÚN NR-C	SOLO RÚSTICO DE PROTECCIÓN AGROPECUARIA SR-PA		SOLO RÚSTICO DE PROTECCIÓN DAS AUGAS SR-PR	SOLO RÚSTICO DE PROTECCIÓN DE ESPAZOS NATURAIS SR-PN		PLAN ESPECIAL DE DOTACIÓNS E ESPAZOS LIBRES DO LITORAL (PE)

CLASE DE ELEMENTO
ARQUITECTURA

TIPOLOXÍA
ELEMENTO RELIXIOSO

CLAVE DE IDENTIFICACIÓN
ER-1704



APROBADO PROVISIONALMENTE
POLO PLENO
En sesión de data,
18 NOV 2015
O SECRETARIO
CONCELLO DE CARBALLO

DENOMINACIÓN:	PARROQUIA:	NÚCLEO:	LUGAR:
CRUCEIRO DE SANTO ADRIÁN	**SOFÁN (SAN SALVADOR)**	**A PIÑA**	

ADSCRICIÓN/ ESTILO

COORDENADAS:
UTM X = 532123 Y = 4784598

DESCRICIÓN
Elemento escultórico sen antigüidade formado por unha columna de fuste cilíndrico rematada por capitel composto e Cristo na cruz, apoiándose todo o conxunto en sete gradas de obra de fábrica.
Reinterpretación actualizada dun elemento característico do arte popular, sen valores de singularidade reseñables, que estrutura o espazo público adxacente á capela.

CATEGORÍA	TITULARIDADE	NIVEL DE PROTECCIÓN	ESTADO DE CONSERVACIÓN	USO
INCLUIDO NO CATÁLOGO	PRIVADO	INTEGRAL	BO	SEN USO

CLASE DE SOLO
SOLO DE NÚCLEO RURAL COMÚN

ORDENANZA DE APLICACIÓN

OBSERVACIÓNS

ELEMENTOS A PROTEXER

MELLORAS NECESARIAS

XUNTA DE GALICIA
Aprobado definitivamente por Orde da Conselleira de Medio Ambiente e Ordenación do Territorio
de data - 4 FEB. 2016
A xefa do servizo de Planificación Urbanística III
Lucía Linares Yáñez

OBRAS PROHIBIDAS	PERMITIDAS
As derivadas do seu nivel de protección	As derivadas do seu nivel de protección

PLAN XERAL DE ORDENACIÓN MUNICIPAL
CONCELLO DE CARBALLO

CATÁLOGO DE ELEMENTOS A PROTEXER OU RECUPERAR

DENOMINACIÓN	CLAVE DE IDENTIFICACIÓN	PLANO P.X.O.M.
CRUCEIRO DE SAN SALVADOR DE SOFÁN	ER-1705	D-06

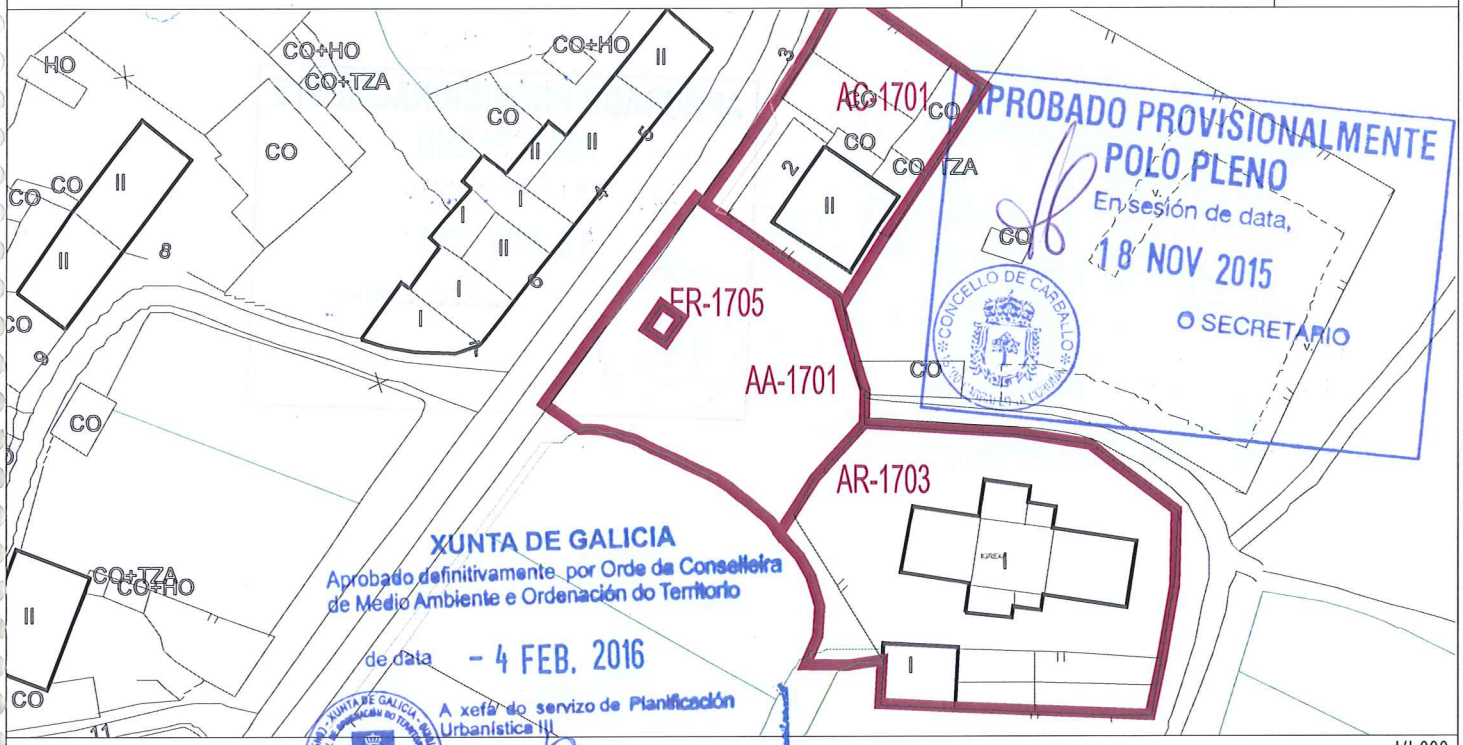

I/1.000

I/5.000

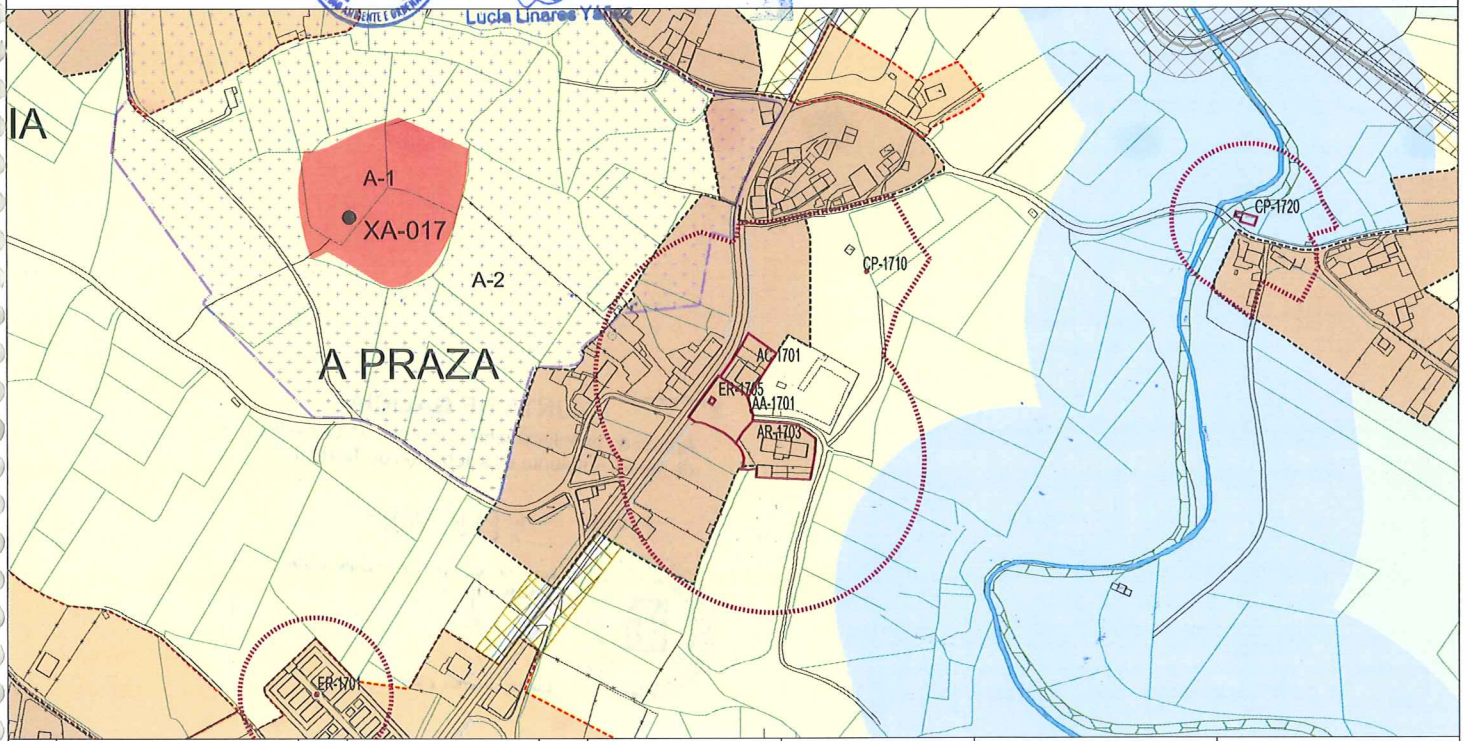

CONTORNO DE PROTECCIÓN	ELEMENTO CATALOGADO				COORDENADAS UTM-HUSO 29N X: X:	Y: Y:	
SOLO URBANO SU-C	SOLO URBANIZABLE DISPOSICIÓN TRANSITORIA 13ª SUR-T	SOLO NÚCLEO RURAL COMPLEXO NR-HT/C		SOLO RÚSTICO DE PROTECCIÓN FORESTAL SR-PF	SOLO RÚSTICO DE PROTECCIÓN PATRIMONIAL SR-PP	SOLO RÚSTICO DE PROTECCIÓN PAISAXÍSTICA SR-PX	
SOLO URBANO NON CONSOLIDADO SU-NC	SOLO NÚCLEO RURAL HISTÓRICO-TRADICIONAL NR-HT	SOLO RÚSTICO DE PROTECCIÓN ORDINARIA SR-PO		SOLO RÚSTICO DE PROTECCIÓN DE COSTAS SR-PC	SOLO RÚSTICO DE PROTECCIÓN DE INFRAESTRUCTURAS SR-PI	ACTUACIÓN INTEGRAL EN SOLO DE NÚCLEO RURAL	
SOLO URBANIZABLE DELIMITADO SUR-D	SOLO NÚCLEO RURAL COMÚN NR-C	SOLO RÚSTICO DE PROTECCIÓN AGROPECUARIA SR-PA		SOLO RÚSTICO DE PROTECCIÓN DAS AUGAS SR-PR	SOLO RÚSTICO DE PROTECCIÓN DE ESPAZOS NATURAIS SR-PN	PLAN ESPECIAL DE DOTACIÓNS E ESPAZOS LIBRES DO LITORAL (PE)	

CLASE DE ELEMENTO	TIPOLOXÍA	CLAVE DE IDENTIFICACIÓN
ARQUITECTURA	ELEMENTO RELIXIOSO	**ER-1705**



APROBADO PROVISIONALMENTE
POLO PLENO
En sesión de data,
18 NOV 2015
O SECRETARIO

CONCELLO DE CARBALLO

DENOMINACIÓN:	PARROQUIA:	NÚCLEO:	LUGAR:
CRUCEIRO DE SAN SALVADOR DE SOFÁN	**SOFÁN (SAN SALVADOR)**	**A PRAZA**	

ADSCRICIÓN/ ESTILO	COORDENADAS:
ARQUITECTURA POPULAR	UTM X = 529456 Y = 4783054

DESCRICIÓN

Está formado por unha columna de fuste cilíndrico sobre base prismática con inscricións e gradas de cantería, apoiando o grupo escultórico da cruz nun capitel troncocónico con figuras labradas nas esquinas. A cruz é de sección cadrangular con grupo escultórico.
De gran interese, tanto pola súa antigüidade como polas súas calidades artísticas, destacando as figuras da cruz, ciceladas con gran inxenuidade conforme aos patróns da imaxinería popular.
Destacar a súa ubicación no amplo adro da Igrexa Parroquial de San Salvador de Rebordelos

CATEGORÍA	TITULARIDADE	NIVEL DE PROTECCIÓN	ESTADO DE CONSERVACIÓN	USO
BIC	PRIVADO	INTEGRAL	BO	SEN USO

CLASE DE SOLO	ORDENANZA DE APLICACIÓN
SOLO DE NÚCLEO RURAL HISTÓRICO-TRADICIONAL	

OBSERVACIÓNS

XUNTA DE GALICIA
Aprobado definitivamente por Orde da Conselleira do Medio Ambiente e Ordenación do Territorio
de data - 4 FEB. 2016
A xefa do servizo de Planificación Urbanística III
Lucía Linares Yáñez

ELEMENTOS A PROTEXER

MELLORAS NECESARIAS

OBRAS PROHIBIDAS	OBRAS PERMITIDAS
As derivadas do seu nivel de protección	As derivadas do seu nivel de protección

PLAN XERAL DE ORDENACIÓN MUNICIPAL
CONCELLO DE CARBALLO

CATÁLOGO DE ELEMENTOS A PROTEXER OU RECUPERAR

DENOMINACIÓN	CLAVE DE IDENTIFICACIÓN	PLANO P.X.O.M.
CRUCEIRO DE PREARADA	ER-1706	E-07



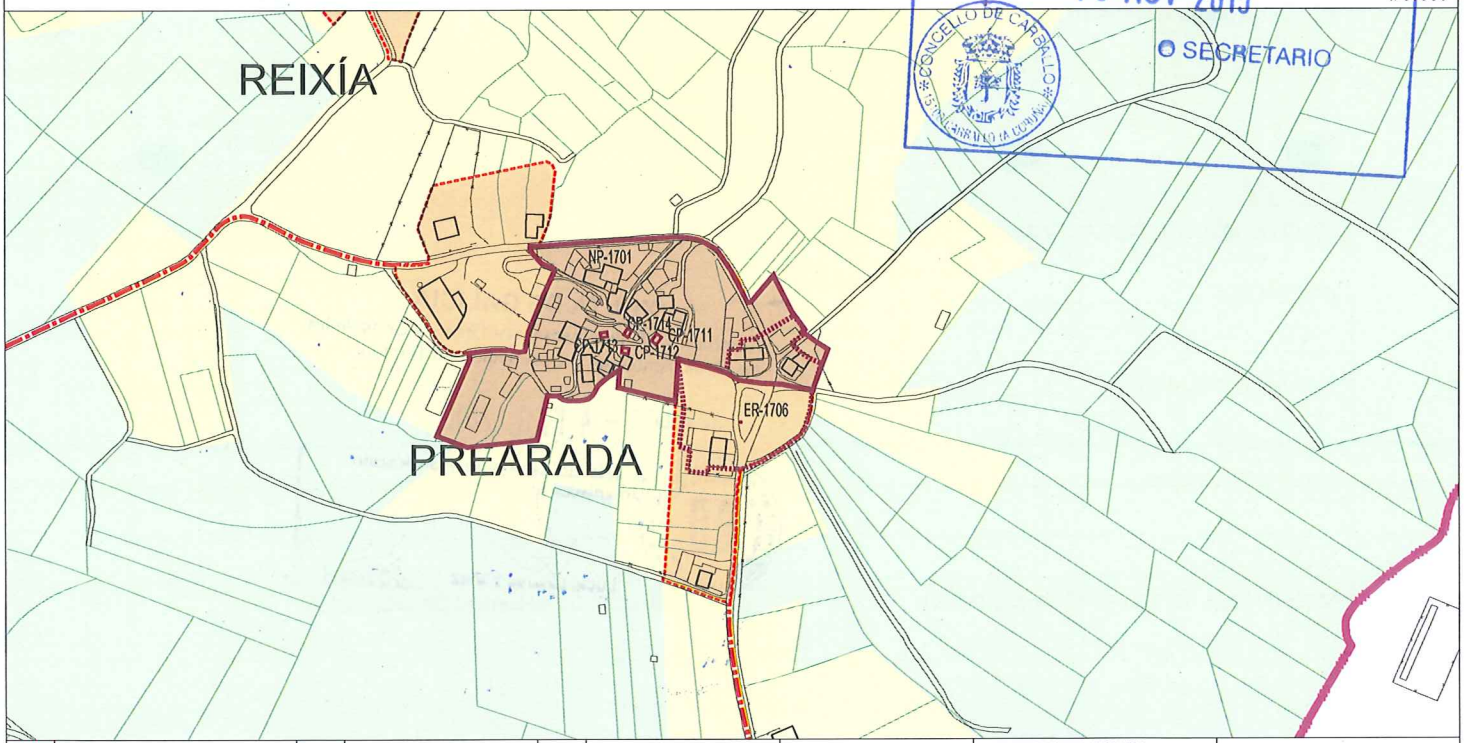

CONTORNO DE PROTECCIÓN	ELEMENTO CATALOGADO				COORDENADAS UTM-HUSO 29N X: X:	Y: Y:	
SOLO URBANO SU-C	SOLO URBANIZABLE DISPOSICIÓN TRANSITORIA 13ª SUR-T	SOLO NÚCLEO RURAL COMPLEXO NR-HT/C		SOLO RÚSTICO DE PROTECCIÓN FORESTAL SR-PF	SOLO RÚSTICO DE PROTECCIÓN PATRIMONIAL SR-PP	SOLO RÚSTICO DE PROTECCIÓN PAISAXÍSTICA SR-PX	
SOLO URBANO NON CONSOLIDADO SU-NC	SOLO NÚCLEO RURAL HISTÓRICO-TRADICIONAL NR-HT	SOLO RÚSTICO DE PROTECCIÓN ORDINARIA SR-PO		SOLO RÚSTICO DE PROTECCIÓN DE COSTAS SR-PC	SOLO RÚSTICO DE PROTECCIÓN DE INFRAESTRUCTURAS SR-PI	ACTUACIÓN INTEGRAL EN SOLO DE NÚCLEO RURAL	
SOLO URBANIZABLE DELIMITADO SUR-D	SOLO NÚCLEO RURAL COMÚN NR-C	SOLO RÚSTICO DE PROTECCIÓN AGROPECUARIA SR-PA		SOLO RÚSTICO DE PROTECCIÓN DAS AUGAS SR-PR	SOLO RÚSTICO DE PROTECCIÓN DE ESPAZOS NATURAIS SR-PN	PLAN ESPECIAL DE DOTACIÓNS E ESPAZOS LIBRES DO LITORAL (PE)	

CLASE DE ELEMENTO	TIPOLOXÍA	CLAVE DE IDENTIFICACIÓN
ARQUITECTURA	ELEMENTO RELIXIOSO	**ER-1706**



APROBADO PROVISIONALMENTE
POLO PLENO
En sesión de data,
18 NOV 2015
O SECRETARIO
CONCELLO DE CARBALLO

DENOMINACIÓN:	PARROQUIA:	NÚCLEO:	LUGAR:
CRUCEIRO DE PREARADA	**SOFÁN (SAN SALVADOR)**	**PREARADA**	

ADSCRICIÓN/ ESTILO	COORDENADAS:		
ARQUITECTURA POPULAR	UTM	X = 532656	Y = 4781715

DESCRICIÓN

Cruceiro de cantería de gran antigüidade con columna de fuste prismático disposta sobre unha nova base e grupo escultórico sobre capitel constituído por figuras de traza arcaica e inxenuísta, e cruz de sección circular.
É un elemento de referencia no núcleo, sito en posición central dentro dun pequeno espazo público, destacando o grupo escultórico polo seu carácter.

CATEGORÍA	TITULARIDADE	NIVEL DE PROTECCIÓN	ESTADO DE CONSERVACIÓN	USO
BIC	PRIVADO	INTEGRAL	BO	SEN USO

CLASE DE SOLO	ORDENANZA DE APLICACIÓN
SOLO DE NÚCLEO RURAL COMÚN	

OBSERVACIÓNS

XUNTA DE GALICIA
Aprobado definitivamente por Orde da Conselleira de Medio Ambiente e Ordenación do Territorio
de data - 4 FEB. 2016
A xefa de servizo de Planificación Urbanística III
Lucía Linares Yáñez

ELEMENTOS A PROTEXER

MELLORAS NECESARIAS

OBRAS PROHIBIDAS	OBRAS PERMITIDAS
As derivadas do seu nivel de protección	As derivadas do seu nivel de protección

XUNTA DE GALICIA
Aprobado definitivamente por Orde da Conselleira
de Medio Ambiente e Ordenación do Territorio

de data - 4 FEB. 2016

A xefa de servizo de Planificación Urbanística III

Lucía Linares Yáñez

APROBADO PROVISIONALMENTE
POLO PLENO
En sesión de data,
18 NOV 2015
O SECRETARIO

concello de CARBALLO

PARROQUIA DE VILELA

PLAN XERAL DE ORDENACIÓN MUNICIPAL
CONCELLO DE CARBALLO

CATÁLOGO DE ELEMENTOS A PROTEXER OU RECUPERAR

DENOMINACIÓN	CLAVE DE IDENTIFICACIÓN	PLANO P.X.O.M.
CASA REITORAL DE SAN MIGUEL DE VILELA	AC-1801	D-03

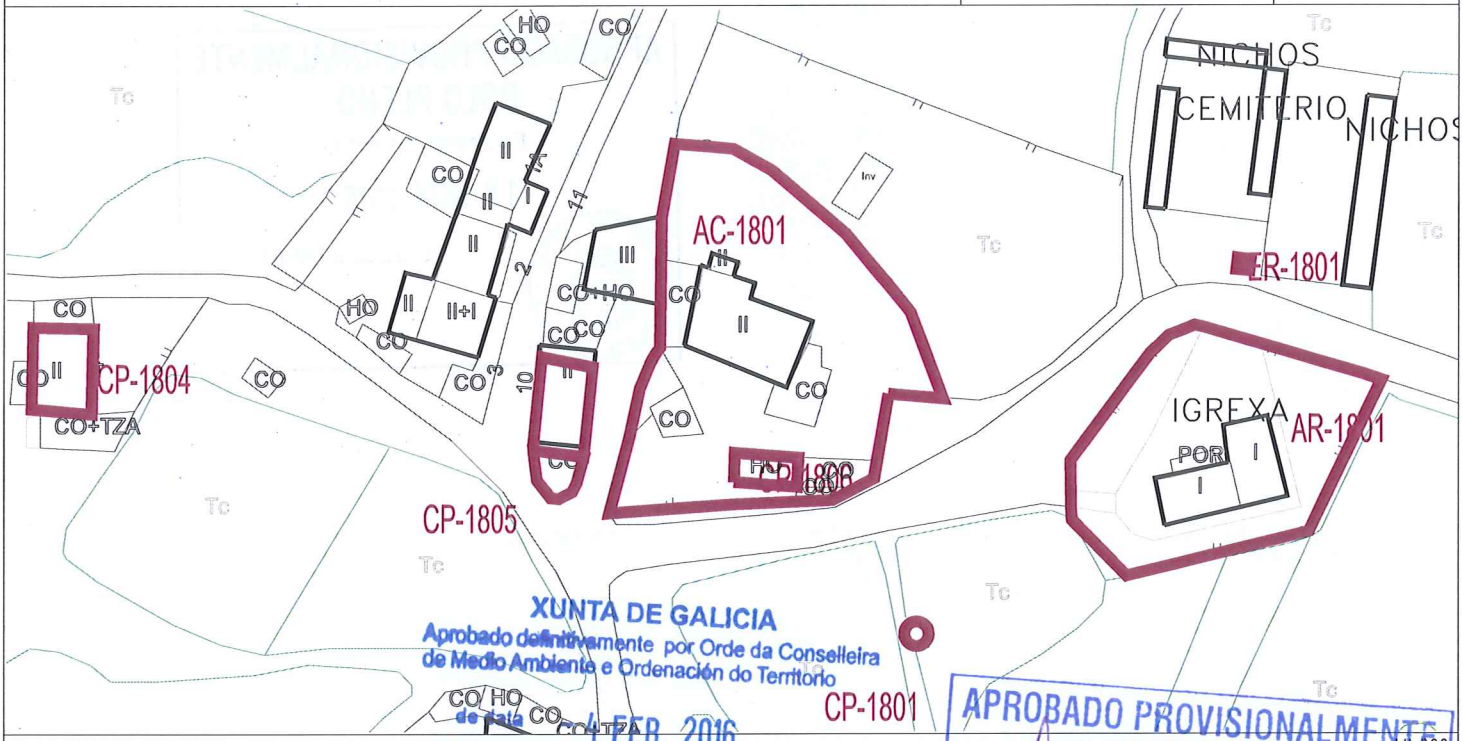

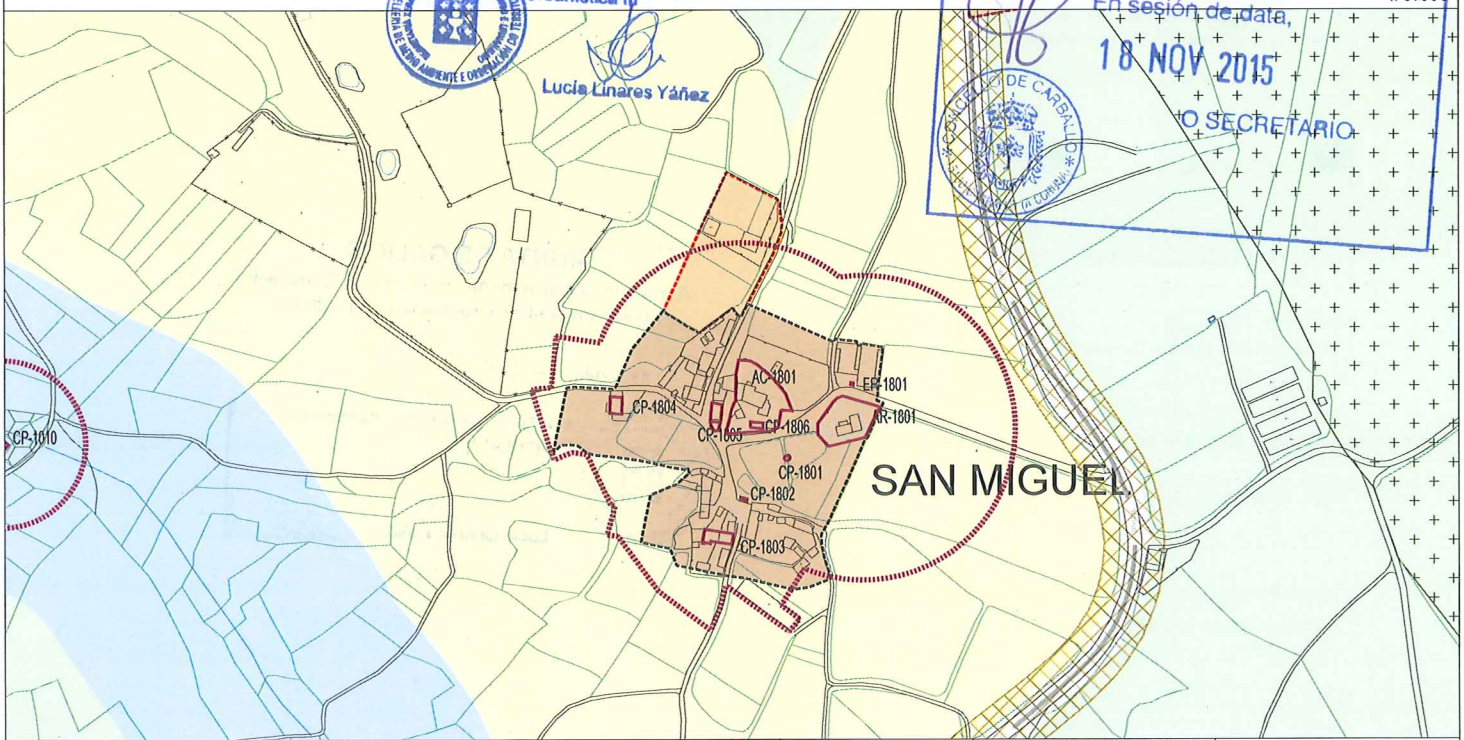

CONTORNO DE PROTECCIÓN	ELEMENTO CATALOGADO				COORDENADAS UTM-HUSO 29N X: X:	Y: Y:	
SOLO URBANO SU-C	SOLO URBANIZABLE DISPOSICIÓN TRANSITORIA 13ª SUR-T	SOLO NÚCLEO RURAL COMPLEXO NR-HT/C		SOLO RÚSTICO DE PROTECCIÓN FORESTAL SR-PF	SOLO RÚSTICO DE PROTECCIÓN PATRIMONIAL SR-PP	SOLO RÚSTICO DE PROTECCIÓN PAISAXÍSTICA SR-PX	
SOLO URBANO NON CONSOLIDADO SU-NC	SOLO NÚCLEO RURAL HISTÓRICO-TRADICIONAL NR-HT	SOLO RÚSTICO DE PROTECCIÓN ORDINARIA SR-PO		SOLO RÚSTICO DE PROTECCIÓN DE COSTAS SR-PC	SOLO RÚSTICO DE PROTECCIÓN DE INFRAESTRUCTURAS SR-PI	ACTUACIÓN INTEGRAL EN SOLO DE NÚCLEO RURAL	
SOLO URBANIZABLE DELIMITADO SUR-D	SOLO NÚCLEO RURAL COMÚN NR-C	SOLO RÚSTICO DE PROTECCIÓN AGROPECUARIA SR-PA		SOLO RÚSTICO DE PROTECCIÓN DAS AUGAS SR-PR	SOLO RÚSTICO DE PROTECCIÓN DE ESPAZOS NATURAIS SR-PN	PLAN ESPECIAL DE DOTACIÓNS E ESPAZOS LIBRES DO LITORAL (PE)	

CLASE DE ELEMENTO
ARQUITECTURA

TIPOLOXÍA
ARQUITECTURA CIVIL

CLAVE DE IDENTIFICACIÓN
AC-1801



APROBADO PROVISIONALMENTE
POLO PLENO
En sesión de data,
18 NOV 2015
O SECRETARIO
CONCELLO DE CARBALLO

DENOMINACIÓN:	PARROQUIA:	NÚCLEO:	LUGAR:
CASA REITORAL DE SAN MIGUEL DE VILELA	**VILELA (SAN MIGUEL)**	**SAN MIGUEL**	

ADSCRICIÓN/ ESTILO

COORDENADAS:
UTM X = 528438 Y = 4791587

DESCRICIÓN
Construción antigamente adicada á casa reitoral e que na actualidade se usan como vivenda particular. Todas as construcións da finca foron restauradas seguindo a tipoloxía tradicional, respectando a estrutura de cantería nos muros e as cubertas de tella.Fábrica de cachotería de granito revocada e pintada de branco agás nos esquinais e enmarcados dos vans de cantería de granito visto. Estrutura de muros de carga e forxados de madeira. Cuberta de madeira con cubrición de tella curva a dúas augas. Cornixa perimetral de pedra. Hórreo e pombal.

CATEGORÍA	TITULARIDADE	NIVEL DE PROTECCIÓN	ESTADO DE CONSERVACIÓN	USO
INVENTARIADO	PRIVADO	AMBIENTAL	BO	VIVENDA

CLASE DE SOLO
SOLO DE NÚCLEO RURAL HISTÓRICO-TRADICIONAL

ORDENANZA DE APLICACIÓN

XUNTA DE GALICIA
Aprobado definitivamente por Orde da Conselleira de Medio Ambiente e Ordenación do Territorio de data - 4 FEB. 2016
A xefa do servizo de Planificación Urbanística III
Lucía Linares Yáñez

OBSERVACIÓNS
O hórreo e o pombal teñen fichas propias, CP-1806 e CP-1801 respectivamente.

ELEMENTOS A PROTEXER
Estrutura dos vans en cantería, cornixa de pedra.

MELLORAS NECESARIAS

OBRAS PROHIBIDAS	OBRAS PERMITIDAS
As derivadas do seu nivel de protección	As derivadas do seu nivel de protección

PLAN XERAL DE ORDENACIÓN MUNICIPAL
CONCELLO DE CARBALLO

CATÁLOGO DE ELEMENTOS A PROTEXER OU RECUPERAR

DENOMINACIÓN	CLAVE DE IDENTIFICACIÓN	PLANO P.X.O.M.
CASA EN VILELA	AC-1802	D-03

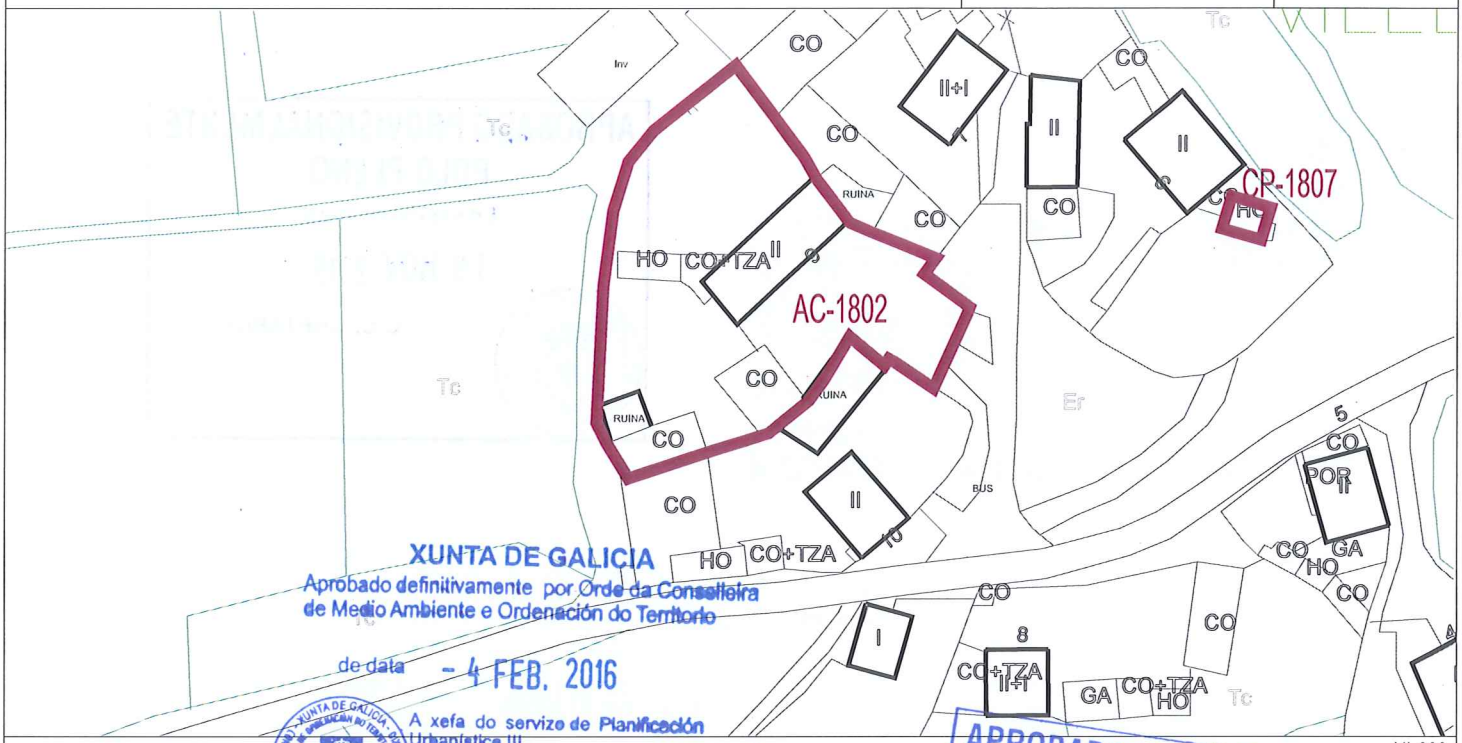

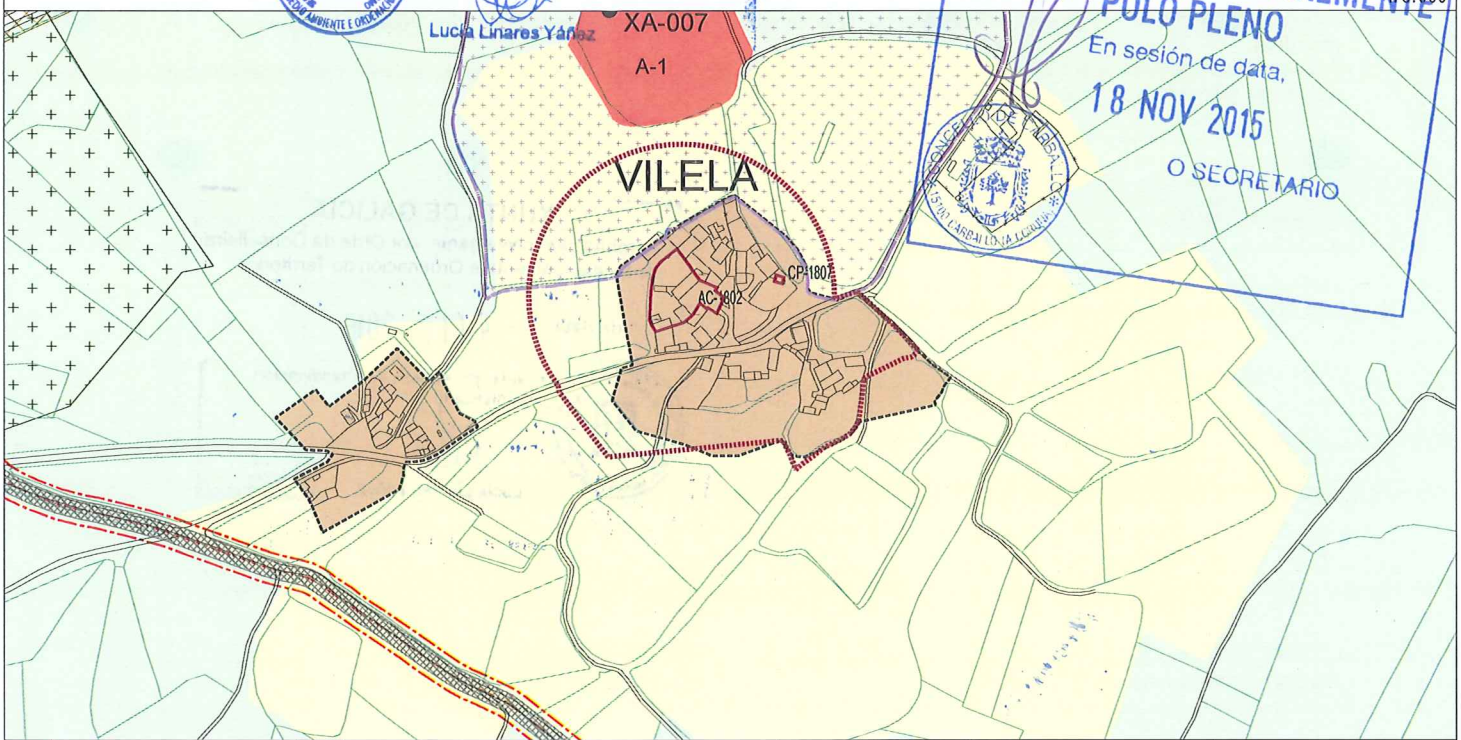

CONTORNO DE PROTECCIÓN	ELEMENTO CATALOGADO				COORDENADAS UTM-HUSO 29N X: X:	Y: Y:	
SOLO URBANO SU-C	SOLO URBANIZABLE DISPOSICIÓN TRANSITORIA 13ª SUR-T	SOLO NÚCLEO RURAL COMPLEXO NR-HT/C		SOLO RÚSTICO DE PROTECCIÓN FORESTAL SR-PF	SOLO RÚSTICO DE PROTECCIÓN PATRIMONIAL SR-PP	SOLO RÚSTICO DE PROTECCIÓN PAISAXÍSTICA SR-PX	
SOLO URBANO NON CONSOLIDADO SU-NC	SOLO NÚCLEO RURAL HISTÓRICO-TRADICIONAL NR-HT	SOLO RÚSTICO DE PROTECCIÓN ORDINARIA SR-PO		SOLO RÚSTICO DE PROTECCIÓN DE COSTAS SR-PC	SOLO RÚSTICO DE PROTECCIÓN DE INFRAESTRUCTURAS SR-PI	ACTUACIÓN INTEGRAL EN SOLO DE NÚCLEO RURAL	
SOLO URBANIZABLE DELIMITADO SUR-D	SOLO NÚCLEO RURAL COMÚN NR-C	SOLO RÚSTICO DE PROTECCIÓN AGROPECUARIA SR-PA		SOLO RÚSTICO DE PROTECCIÓN DAS AUGAS SR-PR	SOLO RÚSTICO DE PROTECCIÓN DE ESPAZOS NATURAIS SR-PN	PLAN ESPECIAL DE DOTACIÓNS E ESPAZOS LIBRES DO LITORAL (PE)	

CLASE DE ELEMENTO
ARQUITECTURA

TIPOLOXÍA
ARQUITECTURA CIVIL

CLAVE DE IDENTIFICACIÓN
AC-1802



APROBADO PROVISIONALMENTE
POLO PLENO
En sesión de data,
18 NOV 2015
O SECRETARIO
CONCELLO DE CARBALLO

DENOMINACIÓN:	PARROQUIA:	NÚCLEO:	LUGAR:
CASA EN VILELA	**VILELA (SAN MIGUEL)**	**VILELA**	

ADSCRICIÓN/ ESTILO	COORDENADAS:
	UTM X = 528715 Y = 4790888

DESCRICIÓN

Casa grande característica dunha explotación agrícola tradicional que pecha un núcleo rural organizado en torno a un espazo central e próximo a un antigo castro. Ten valor como testemuña da estrutura histórica do núcleo, moi renovado no seu conxunto.
É un dos núcleos que mantén o seu ámbito interno conforme a súa estrutura edificatoria. As construcións permanecen como referencia respecto a súa configuración histórica.

CATEGORÍA	TITULARIDADE	NIVEL DE PROTECCIÓN	ESTADO DE CONSERVACIÓN	USO
INVENTARIADO	PRIVADO	ESTRUTURAL	REGULAR	RESIDENCIAL

XUNTA DE GALICIA
Aprobado definitivamente por Orde da Conselleira de Medio Ambiente e Ordenación do Territorio de data - 4 FEB. 2016

CLASE DE SOLO	ORDENANZA DE APLICACIÓN
SOLO DE NÚCLEO RURAL HISTÓRICO -TRADICIONAL	

A xefa do servizo de Planificación Urbanística III
Lucía Useros Yáñez

OBSERVACIÓNS

ELEMENTOS A PROTEXER
TIPOLOXÍA DE VANS , XAMBAS , LINTEIS EN PEDRA, CARPINTERÍA DE MADEIRA

MELLORAS NECESARIAS

OBRAS PROHIBIDAS	OBRAS PERMITIDAS
As derivadas do seu nivel de protección	As derivadas do seu nivel de protección

PLAN XERAL DE ORDENACIÓN MUNICIPAL
CONCELLO DE CARBALLO

CATÁLOGO DE ELEMENTOS A PROTEXER OU RECUPERAR

DENOMINACIÓN	CLAVE DE IDENTIFICACIÓN	PLANO P.X.O.M.
IGREXA DE VILELA(PARROQUIAL DE SAN MIGUEL)	AR-1801	D-03

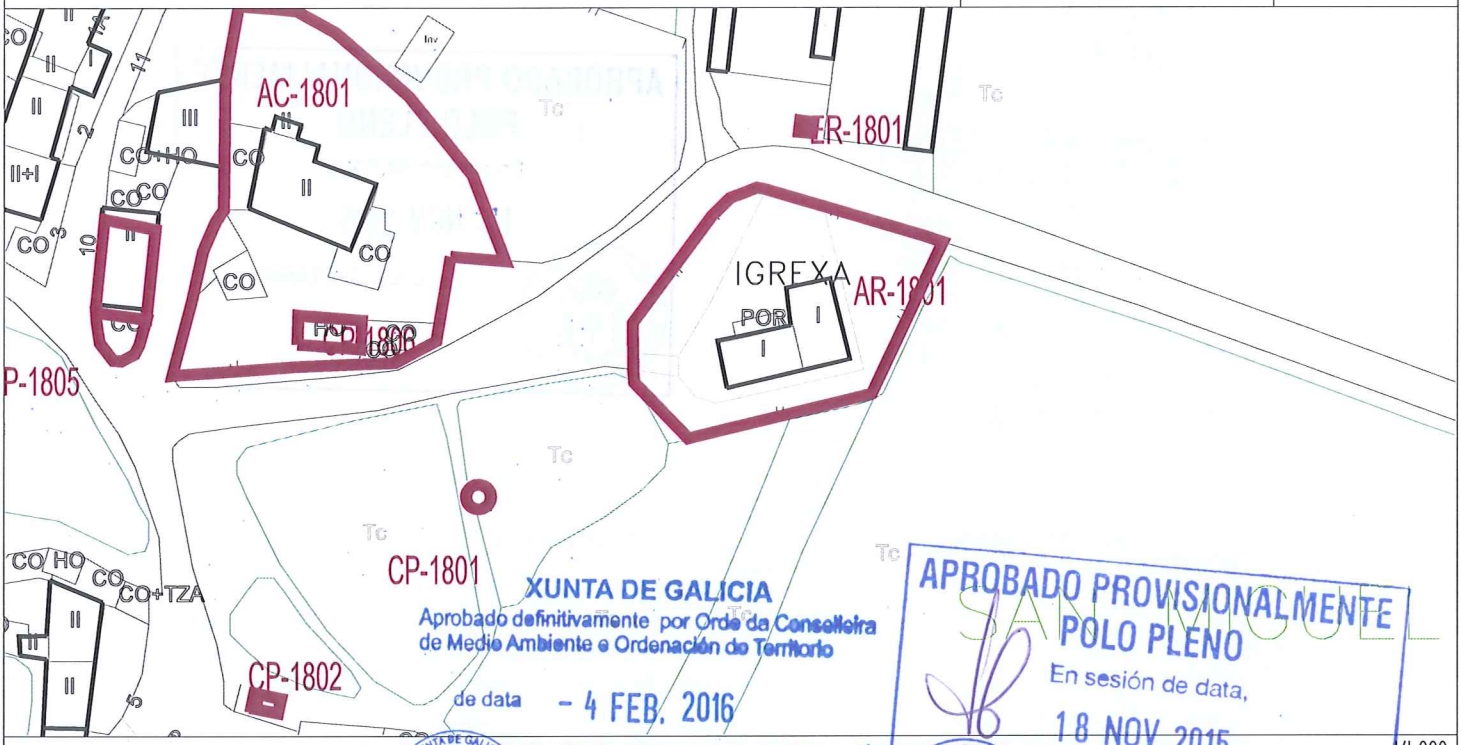

1/1.000

1/5.000

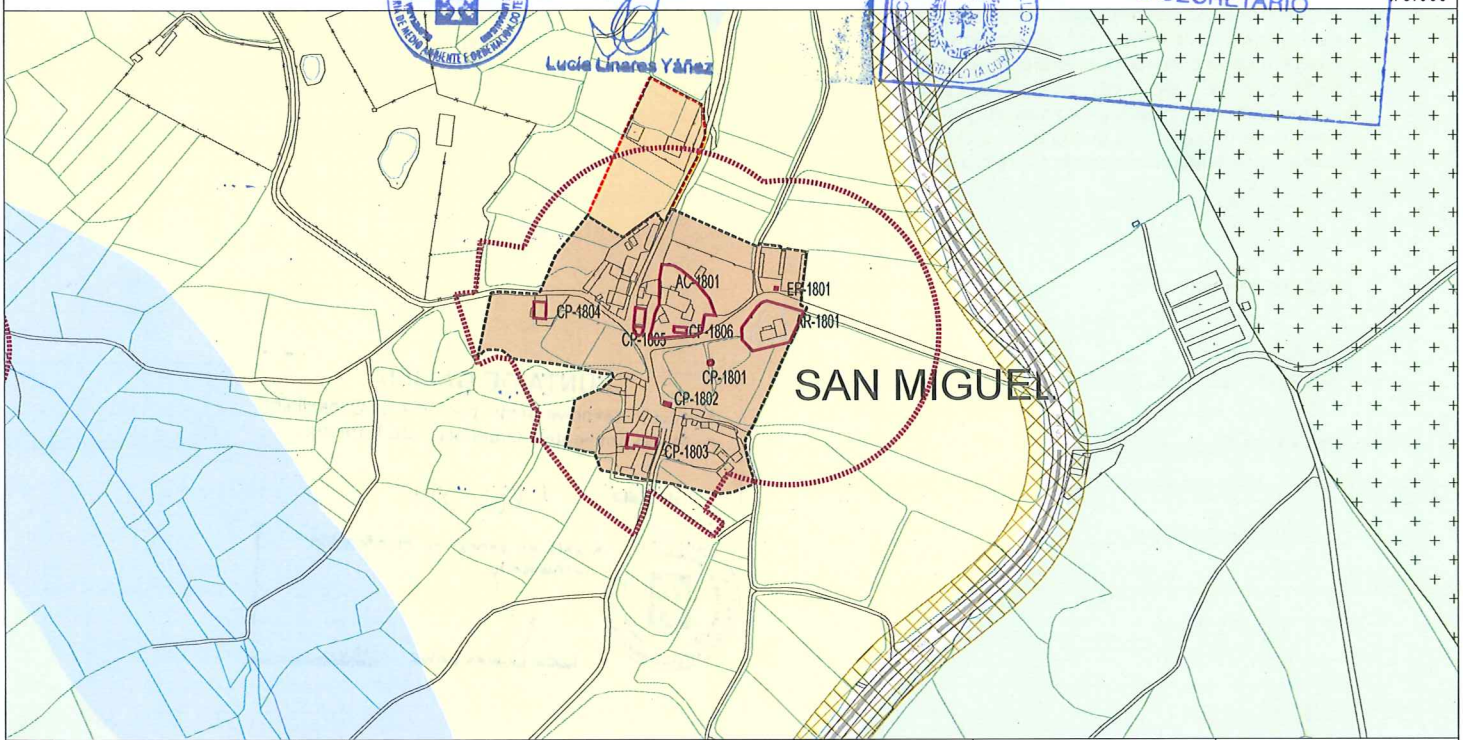

CONTORNO DE PROTECCIÓN	ELEMENTO CATALOGADO			COORDENADAS UTM-HUSO 29N X:		Y:	
SOLO URBANO SU-C	SOLO URBANIZABLE DISPOSICIÓN TRANSITORIA 13ª SUR-T	SOLO NÚCLEO RURAL COMPLEXO NR-HT/C		SOLO RÚSTICO DE PROTECCIÓN FORESTAL SR-PF	SOLO RÚSTICO DE PROTECCIÓN PATRIMONIAL SR-PP	SOLO RÚSTICO DE PROTECCIÓN PAISAXÍSTICA SR-PX	
SOLO URBANO NON CONSOLIDADO SU-NC	SOLO NÚCLEO RURAL HISTÓRICO-TRADICIONAL NR-HT	SOLO RÚSTICO DE PROTECCIÓN ORDINARIA SR-PO		SOLO RÚSTICO DE PROTECCIÓN DE COSTAS SR-PC	SOLO RÚSTICO DE PROTECCIÓN DE INFRAESTRUCTURAS SR-PI	ACTUACIÓN INTEGRAL EN SOLO DE NÚCLEO RURAL	
SOLO URBANIZABLE DELIMITADO SUR-D	SOLO NÚCLEO RURAL COMÚN NR-C	SOLO RÚSTICO DE PROTECCIÓN AGROPECUARIA SR-PA		SOLO RÚSTICO DE PROTECCIÓN DAS AUGAS SR-PR	SOLO RÚSTICO DE PROTECCIÓN DE ESPAZOS NATURAIS SR-PN	PLAN ESPECIAL DE DOTACIÓNS E ESPAZOS LIBRES DO LITORAL (PE)	

CLASE DE ELEMENTO
ARQUITECTURA

TIPOLOXÍA
ARQUITECTURA RELIXIOSA

CLAVE DE IDENTIFICACIÓN
AR-1801



APROBADO PROVISIONALMENTE POLO PLENO
En sesión de data,
18 NOV 2015
O SECRETARIO
CONCELLO DE CARBALLO

DENOMINACIÓN:	PARROQUIA:	NÚCLEO:	LUGAR:
IGREXA DE VILELA(PARROQUIAL DE SAN MIGUEL)	**VILELA (SAN MIGUEL)**	**SAN MIGUEL**	

ADSCRICIÓN/ ESTILO	COORDENADAS: UTM X = 528500 Y = 4791567
BARROCO	

DESCRICIÓN

San Miguel de Vilela está situada nun lugar solitario, rodeada de terreos de cultivo. O seu estilo primixenio é o barroco, aínda que os elementos máis característicos deste desapareceron. Posúe unha planta rectangular, de única nave cuberta con bóveda de medio canón. A estrutura da cuberta é a dúas augas con tella curva do país. En conxunto, o esquema arquitectónico deste edificio foi levado ó extremo último de simplificación.Do interior, no que a penas existen elementos decorativos, cabe destacar o retablo do altar maior, de peculiar policromía.Na fachada a distribución dos principais elementos lévase a cabo partindo dun eixo central vertical, sobre o que se sitúan a porta de entrada e unha pequena ventá, ambas rectangulares. Cerra o conxunto unha espadana de reducidas dimensións. Esta, apoiada sobre un corpo horizontal que rompe a cornixa, posúe un só oco, sobre o que se sustenta unha decoración de pináculos.
Edificio de traza sinxela que configura un recinto moi elevado sobre o núcleo, constituíndo un espléndido mirador sobre a costa, caracterizándose como elemento de referencia visual no seu entorno paisaxístico.

CATEGORÍA	TITULARIDADE	NIVEL DE PROTECCIÓN	ESTADO DE CONSERVACIÓN	USO
INVENTARIADO	PRIVADO	INTEGRAL	BO	RELIXIOSO

CLASE DE SOLO	ORDENANZA DE APLICACIÓN
SOLO DE NÚCLEO RURAL HISTÓRICO-TRADICIONAL	

XUNTA DE GALICIA
Aprobado definitivamente por Orde da Conselleira de Medio Ambiente e Ordenación do Territorio
de data - 4 FEB. 2016
A xefa do servizo de Planificación Urbanística III
Lucía Linares Yáñez

OBSERVACIÓNS

ELEMENTOS A PROTEXER

MELLORAS NECESARIAS

OBRAS PROHIBIDAS	OBRAS PERMITIDAS
As derivadas do seu nivel de protección	As derivadas do seu nivel de protección

PLAN XERAL DE ORDENACIÓN MUNICIPAL
CONCELLO DE CARBALLO

CATÁLOGO DE ELEMENTOS A PROTEXER OU RECUPERAR

DENOMINACIÓN	CLAVE DE IDENTIFICACIÓN	PLANO P.X.O.M.
POMBAL EN SAN MIGUEL	CP-1801	D-03

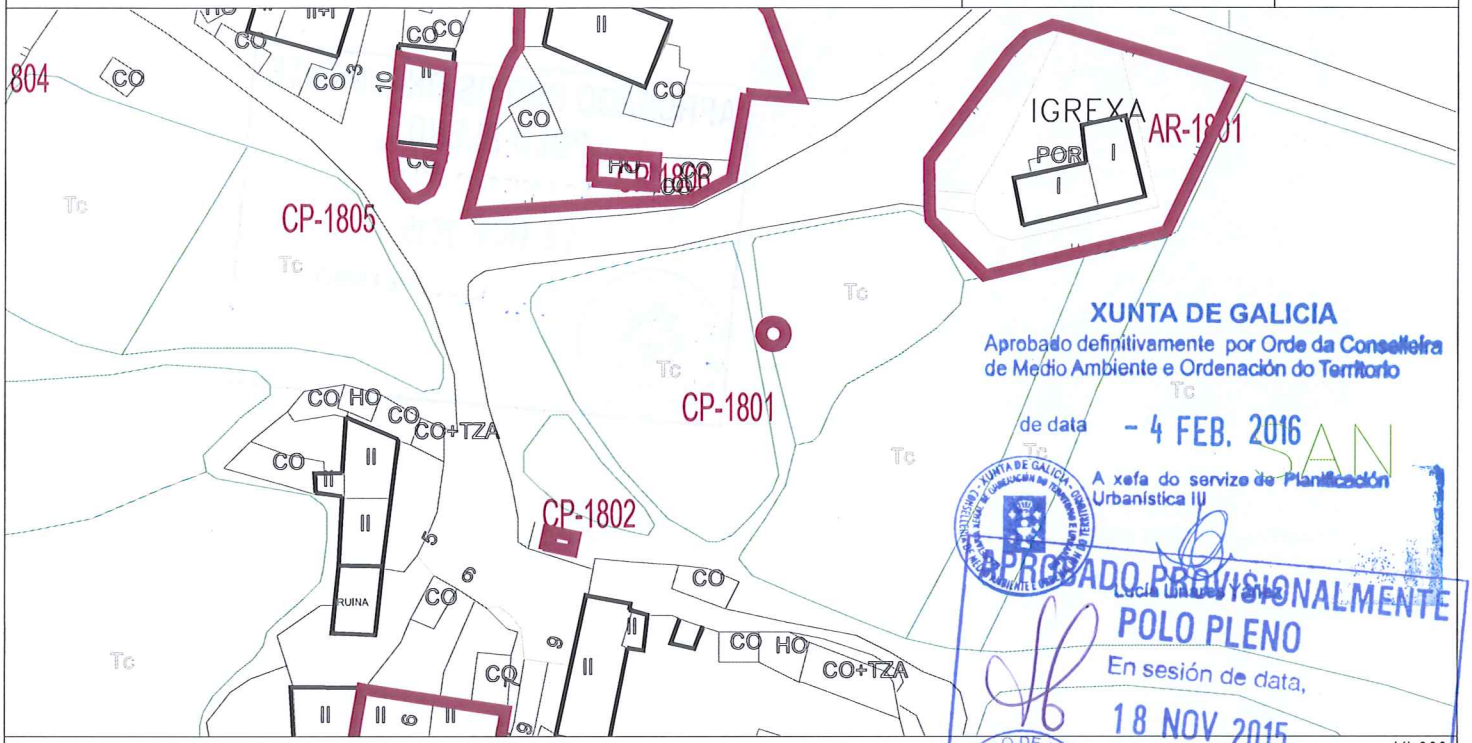

XUNTA DE GALICIA
Aprobado definitivamente por Orde da Conselleira de Medio Ambiente e Ordenación do Territorio
de data - 4 FEB. 2016
A xefa do servizo de Planificación Urbanística III
APROBADO PROVISIONALMENTE
POLO PLENO
En sesión de data,
18 NOV 2015
O SECRETARIO
CONCELLO DE CARBALLO

I/1.000

I/5.000

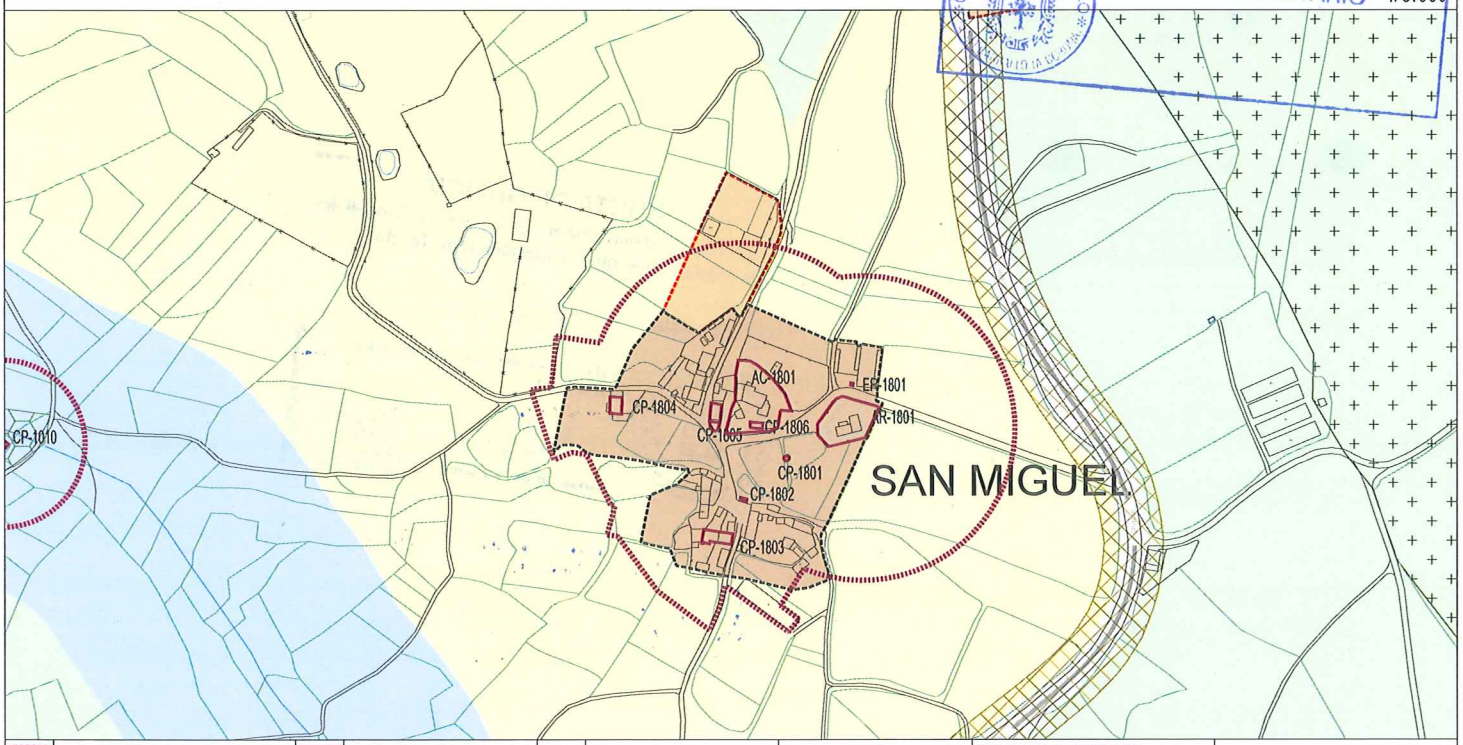

CONTORNO DE PROTECCIÓN	ELEMENTO CATALOGADO				COORDENADAS UTM-HUSO 29N X: X:	Y: Y:	
SOLO URBANO SU-C	SOLO URBANIZABLE DISPOSICIÓN TRANSITORIA 13ª SUR-T	SOLO NÚCLEO RURAL COMPLEXO NR-HT/C		SOLO RÚSTICO DE PROTECCIÓN FORESTAL SR-PF	SOLO RÚSTICO DE PROTECCIÓN PATRIMONIAL SR-PP	SOLO RÚSTICO DE PROTECCIÓN PAISAXÍSTICA SR-PX	
SOLO URBANO NON CONSOLIDADO SU-NC	SOLO NÚCLEO RURAL HISTÓRICO-TRADICIONAL NR-HT	SOLO RÚSTICO DE PROTECCIÓN ORDINARIA SR-PO		SOLO RÚSTICO DE PROTECCIÓN DE COSTAS SR-PC	SOLO RÚSTICO DE PROTECCIÓN DE INFRAESTRUCTURAS SR-PI	ACTUACIÓN INTEGRAL EN SOLO DE NÚCLEO RURAL	
SOLO URBANIZABLE DELIMITADO SUR-D	SOLO NÚCLEO RURAL COMÚN NR-C	SOLO RÚSTICO DE PROTECCIÓN AGROPECUARIA SR-PA		SOLO RÚSTICO DE PROTECCIÓN DAS AUGAS SR-PR	SOLO RÚSTICO DE PROTECCIÓN DE ESPAZOS NATURAIS SR-PN	PLAN ESPECIAL DE DOTACIÓNS E ESPAZOS LIBRES DO LITORAL (PE)	

CLASE DE ELEMENTO	TIPOLOXÍA	CLAVE DE IDENTIFICACIÓN
ARQUITECTURA	CONSTRUCIÓN POPULAR	**CP-1801**



APROBADO PROVISIONALMENTE
POLO PLENO
En sesión de data,
18 NOV 2015
O SECRETARIO
CONCELLO DE CARBALLO

DENOMINACIÓN:	PARROQUIA:	NÚCLEO:	LUGAR:
POMBAL EN SAN MIGUEL	**VILELA (SAN MIGUEL)**	**SAN MIGUEL**	

ADSCRICIÓN/ ESTILO	COORDENADAS:
	UTM X = 528460 Y = 4791546

DESCRICIÓN

Pombal de planta circular con cuberta cónica rematada por un pináculo, amosando acabados característicos na estrutura rural do núcleo. As súas paredes son de mampostería encalada. No alto da parede leva un alerón para o apoio das pombas. Os únicos vanos que se abren ó exterior son a porta e uns pequenos ocos na parte superior.
Edificación tradicional que singulariza a finca anexa á igrexa e que constitúe un importante elemento de referencia na estrutura rural do núcleo.

CATEGORÍA	TITULARIDADE	NIVEL DE PROTECCIÓN	ESTADO DE CONSERVACIÓN	USO
INVENTARIADO	PRIVADO	ESTRUTURAL	BO	POMBAL

XUNTA DE GALICIA
Aprobado definitivamente por Orde da Conselleira de Medio Ambiente e Ordenación do Territorio
de data - 4 FEB. 2016
A xefa do servizo de Planificación Urbanística III
Lucía Linares Yáñez

CLASE DE SOLO	ORDENANZA DE APLICACIÓN
SOLO DE NÚCLEO RURAL HISTÓRICO-TRADICIONAL	

OBSERVACIÓNS

ELEMENTOS A PROTEXER

MELLORAS NECESARIAS

OBRAS PROHIBIDAS	OBRAS PERMITIDAS
As derivadas do seu nivel de protección	As derivadas do seu nivel de protección

PLAN XERAL DE ORDENACIÓN MUNICIPAL
CONCELLO DE CARBALLO

CATÁLOGO DE ELEMENTOS A PROTEXER OU RECUPERAR

DENOMINACIÓN	CLAVE DE IDENTIFICACIÓN	PLANO P.X.O.M.
FONTE E LAVADOIRO DE SAN MIGUEL	CP-1802	D-03

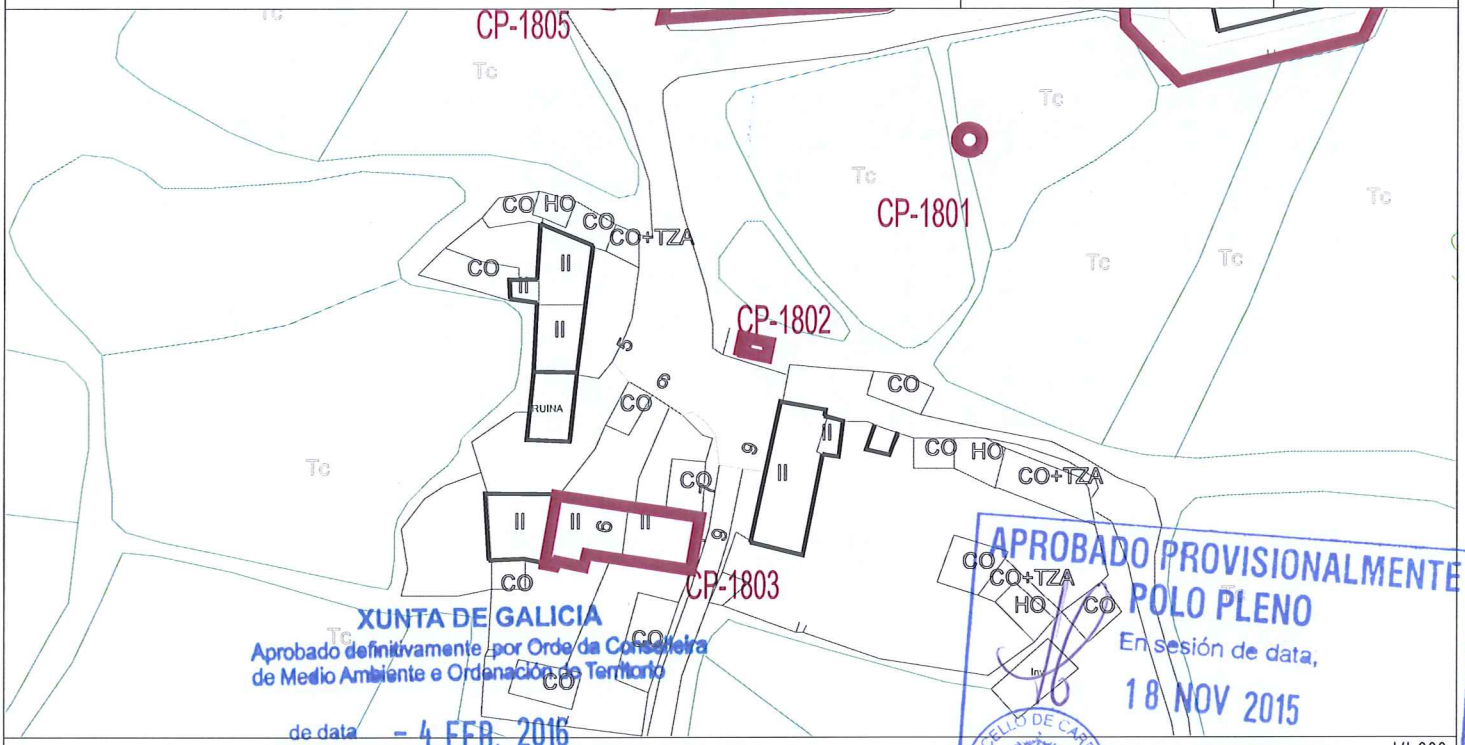

XUNTA DE GALICIA
Aprobado definitivamente por Orde da Conselleira de Medio Ambiente e Ordenación do Territorio
de data - 4 FEB. 2016
A xefa do servizo de Planificación Urbanística III
Lucía Linares Yáñez

APROBADO PROVISIONALMENTE POLO PLENO
En sesión de data, 18 NOV 2015
O SECRETARIO

I/1.000
I/5.000

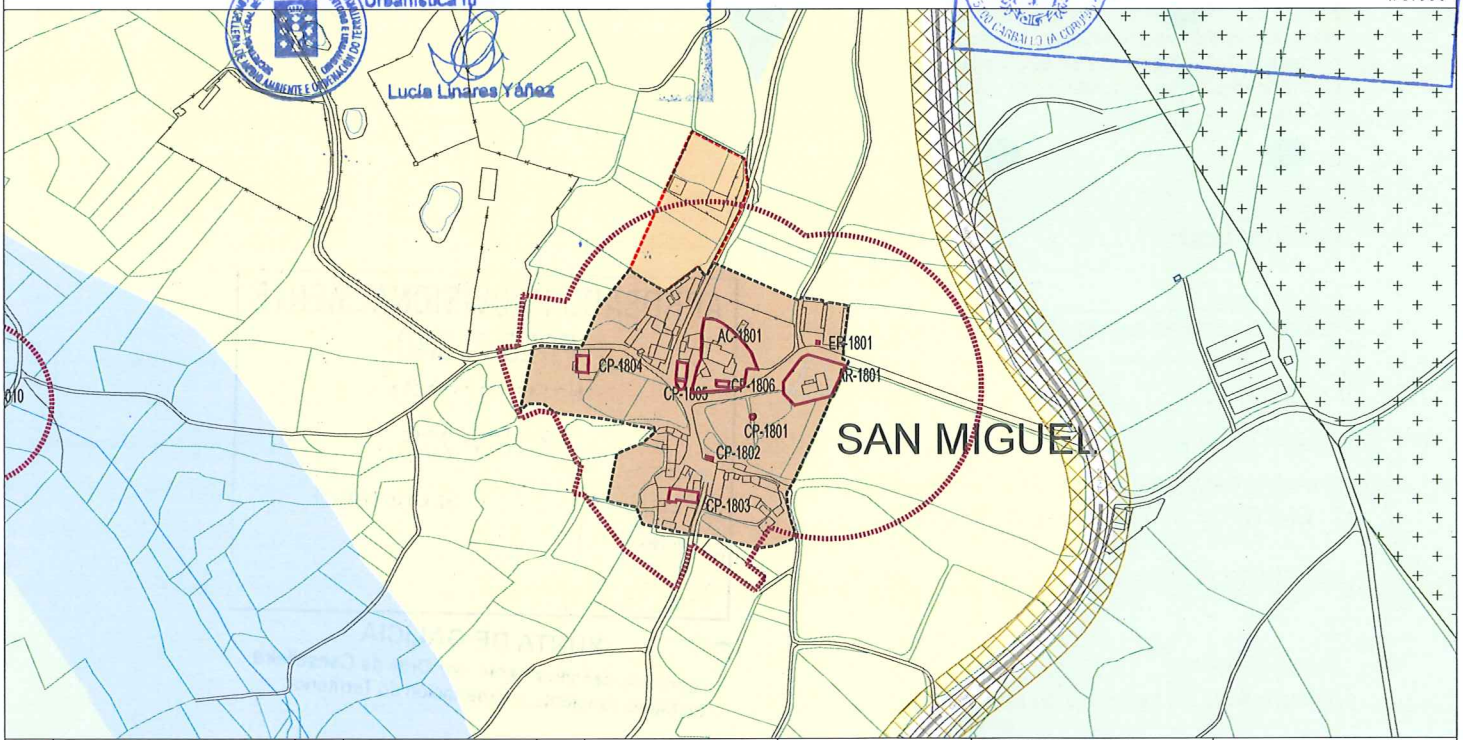

CONTORNO DE PROTECCIÓN	ELEMENTO CATALOGADO				COORDENADAS UTM-HUSO 29N X: X:	Y: Y:	
SOLO URBANO SU-C	SOLO URBANIZABLE DISPOSICIÓN TRANSITORIA 13ª SUR-T	SOLO NÚCLEO RURAL COMPLEXO NR-HT/C		SOLO RÚSTICO DE PROTECCIÓN FORESTAL SR-PF	SOLO RÚSTICO DE PROTECCIÓN PATRIMONIAL SR-PP	SOLO RÚSTICO DE PROTECCIÓN PAISAXÍSTICA SR-PX	
SOLO URBANO NON CONSOLIDADO SU-NC	SOLO NÚCLEO RURAL HISTÓRICO-TRADICIONAL NR-HT	SOLO RÚSTICO DE PROTECCIÓN ORDINARIA SR-PO		SOLO RÚSTICO DE PROTECCIÓN DE COSTAS SR-PC	SOLO RÚSTICO DE PROTECCIÓN DE INFRAESTRUCTURAS SR-PI	ACTUACIÓN INTEGRAL EN SOLO DE NÚCLEO RURAL	
SOLO URBANIZABLE DELIMITADO SUR-D	SOLO NÚCLEO RURAL COMÚN NR-C	SOLO RÚSTICO DE PROTECCIÓN AGROPECUARIA SR-PA		SOLO RÚSTICO DE PROTECCIÓN DAS AUGAS SR-PR	SOLO RÚSTICO DE PROTECCIÓN DE ESPAZOS NATURAIS SR-PN	PLAN ESPECIAL DE DOTACIÓNS E ESPAZOS LIBRES DO LITORAL (PE)	

CLASE DE ELEMENTO	TIPOLOXÍA	CLAVE DE IDENTIFICACIÓN
ARQUITECTURA	CONSTRUCIÓN POPULAR	**CP-1802**





DENOMINACIÓN:	PARROQUIA:	NÚCLEO:	LUGAR:
FONTE E LAVADOIRO DE SAN MIGUEL	**VILELA (SAN MIGUEL)**	**SAN MIGUEL**	

ADSCRICIÓN/ ESTILO	COORDENADAS: UTM X = 528428 Y = 4791522

DESCRICIÓN

Fonte de cantería rematada por frontón moldurado con elementos ornamentais de coroación e pequena fornacina central, en ambos casos incompletos por fractura das súas partes. A súa construción está influída pola corrente de arte culto. Está rematada por unha cruz e uns pináculos ós lados. A auga mana dun só cano e remansa nun pequeno pilón.
É unha das fontes máis características na súa tipoloxía dentro do conxunto do termo municipal, parcialmente deteriorada nos seus elementos ornamentais.As xentes do lugar din que a súa auga ten propiedades curativa, porque nace debaixo da igrexa adicada a San Miguel, que se atopa a uns 100 m de distancia.
O lavadoiro é unha peza sen moito valor arquitectónico, pero que forma parte do conxunto como referente do modo de vida tradicional.

CATEGORÍA	TITULARIDADE	NIVEL DE PROTECCIÓN	ESTADO DE CONSERVACIÓN	USO
INVENTARIADO	PRIVADO	INTEGRAL	BO	FONTE

CLASE DE SOLO	ORDENANZA DE APLICACIÓN
SOLO DE NÚCLEO RURAL HISTÓRICO-TRADICIONAL	

OBSERVACIÓNS

ELEMENTOS A PROTEXER
ELEMENTOS PÉTREOS SENLLEIROS

MELLORAS NECESARIAS

OBRAS PROHIBIDAS	OBRAS PERMITIDAS
As derivadas do seu nivel de protección	As derivadas do seu nivel de protección

APROBADO PROVISIONALMENTE
POLO PLENO
En sesión de data,
18 NOV 2015
O SECRETARIO

CONCELLO DE CARBALLO

XUNTA DE GALICIA
Aprobado definitivamente por Orde da Conselleira de Medio Ambiente, Ordenación do Territorio
de data - 4 FEB. 2016
A xefa do servizo de Planificación Urbanística III
Lucía Linares Yáñez

PLAN XERAL DE ORDENACIÓN MUNICIPAL
CONCELLO DE CARBALLO

CATÁLOGO DE ELEMENTOS A PROTEXER OU RECUPERAR

DENOMINACIÓN	CLAVE DE IDENTIFICACIÓN	PLANO P.X.O.M.
VIVENDA	CP-1803	D-03

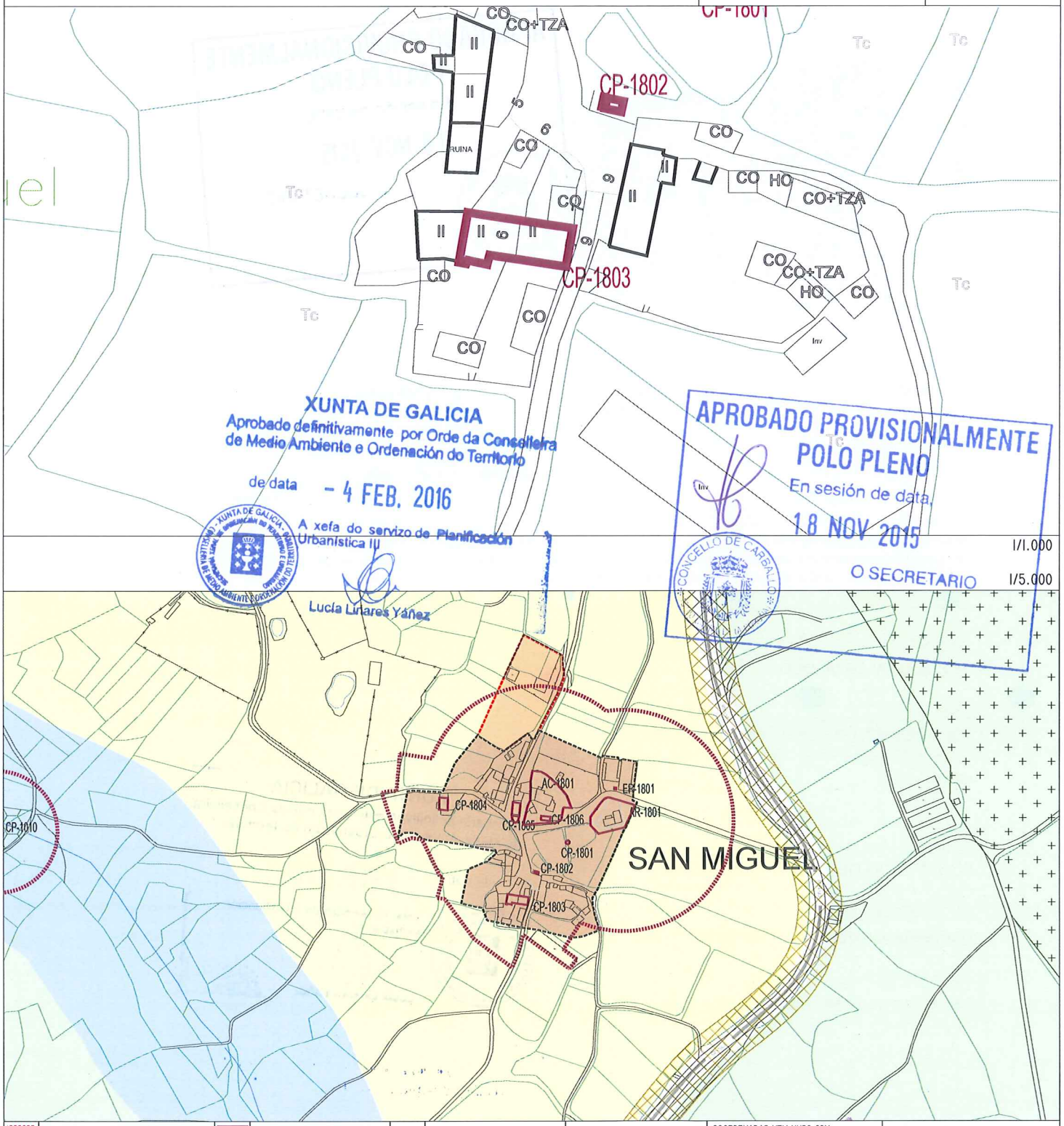

CONTORNO DE PROTECCIÓN	ELEMENTO CATALOGADO				COORDENADAS UTM-HUSO 29N X: X:	Y: Y:	
SOLO URBANO SU-C	SOLO URBANIZABLE DISPOSICIÓN TRANSITORIA 13ª SUR-T	SOLO NÚCLEO RURAL COMPLEXO NR-HT/C		SOLO RÚSTICO DE PROTECCIÓN FORESTAL SR-PF	SOLO RÚSTICO DE PROTECCIÓN PATRIMONIAL SR-PP	SOLO RÚSTICO DE PROTECCIÓN PAISAXÍSTICA SR-PX	
SOLO URBANO NON CONSOLIDADO SU-NC	SOLO NÚCLEO RURAL HISTÓRICO-TRADICIONAL NR-HT	SOLO RÚSTICO DE PROTECCIÓN ORDINARIA SR-PO		SOLO RÚSTICO DE PROTECCIÓN DE COSTAS SR-PC	SOLO RÚSTICO DE PROTECCIÓN DE INFRAESTRUCTURAS SR-PI	ACTUACIÓN INTEGRAL EN SOLO DE NÚCLEO RURAL	
SOLO URBANIZABLE DELIMITADO SUR-D	SOLO NÚCLEO RURAL COMÚN NR-C	SOLO RÚSTICO DE PROTECCIÓN AGROPECUARIA SR-PA		SOLO RÚSTICO DE PROTECCIÓN DAS AUGAS SR-PR	SOLO RÚSTICO DE PROTECCIÓN DE ESPAZOS NATURAIS SR-PN	PLAN ESPECIAL DE DOTACIÓNS E ESPAZOS LIBRES DO LITORAL (PE)	

CLASE DE ELEMENTO	TIPOLOXÍA	CLAVE DE IDENTIFICACIÓN
ARQUITECTURA	CONSTRUCIÓN POPULAR	**CP-1803**



APROBADO PROVISIONALMENTE
POLO PLENO
En sesión de data,
18 NOV 2015
O SECRETARIO

DENOMINACIÓN:	PARROQUIA:	NÚCLEO:	LUGAR:
VIVENDA	**VILELA (SAN MIGUEL)**	**SAN MIGUEL**	

ADSCRICIÓN/ ESTILO	COORDENADAS: UTM X = 528418 Y = 4791495

DESCRICIÓN

Vivenda con estrutura de muros de carga de cachotería e cuberta a dúas augas de tella.
Forma parte dun conxunto de edificacións tradicionais que caracterizan o asentamento rural de San Miguel, que mantén o seu ámbito interno conforme á súa estrutura tradicional.

CATEGORÍA	TITULARIDADE	NIVEL DE PROTECCIÓN	ESTADO DE CONSERVACIÓN	USO
INCLUIDO NO CATÁLOGO	PRIVADO	ESTRUTURAL	REGULAR	RESIDENCIAL

CLASE DE SOLO	ORDENANZA DE APLICACIÓN
SOLO DE NÚCLEO RURAL HISTÓRICO-TRADICIONAL	

OBSERVACIÓNS

XUNTA DE GALICIA
Aprobado definitivamente por Orde da Conselleira de Medio Ambiente e Ordenación do Territorio
de data - 4 FEB. 2016
A xefa do servizo de Planificación Urbanística III
Lucía Linares Yáñez

ELEMENTOS A PROTEXER

FORMACIÓN DE OCOS E CUBERTAS

MELLORAS NECESARIAS

Consolidación de muros e cubertas.

OBRAS PROHIBIDAS	OBRAS PERMITIDAS
As derivadas do seu nivel de protección	As derivadas do seu nivel de protección

PLAN XERAL DE ORDENACIÓN MUNICIPAL
CONCELLO DE CARBALLO

CATÁLOGO DE ELEMENTOS A PROTEXER OU RECUPERAR

DENOMINACIÓN	CLAVE DE IDENTIFICACIÓN	PLANO P.X.O.M.
VIVENDA	CP-1804	D-03

XUNTA DE GALICIA
Aprobado definitivamente por Orde da Conselleira de Medio Ambiente e Ordenación do Territorio
de data - 4 FEB. 2016
A xefa do servizo de Planificación Urbanística III
Lucía Linares Yáñez

APROBADO PROVISIONALMENTE
POLO PLENO
En sesión de data,
18 NOV 2015
O SECRETARIO

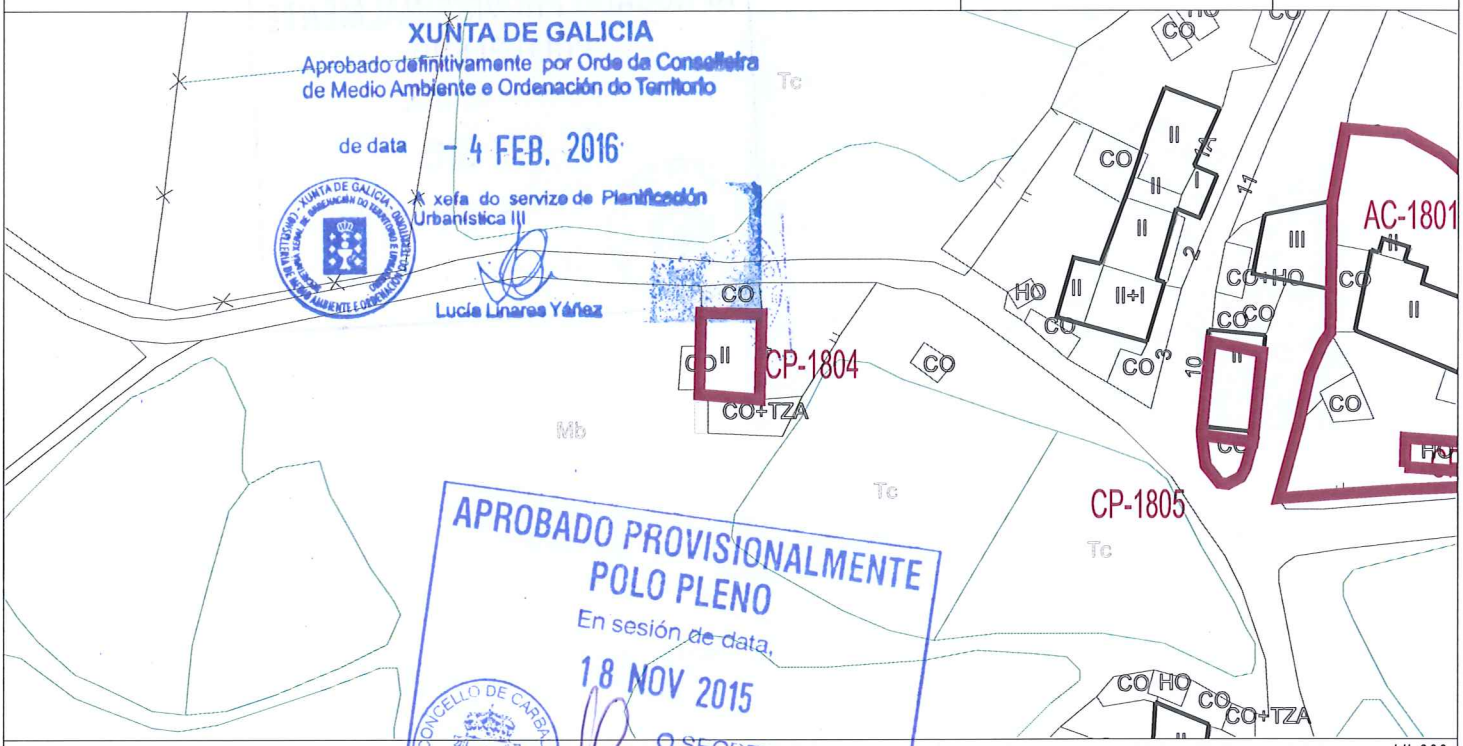

1/1.000

1/5.000

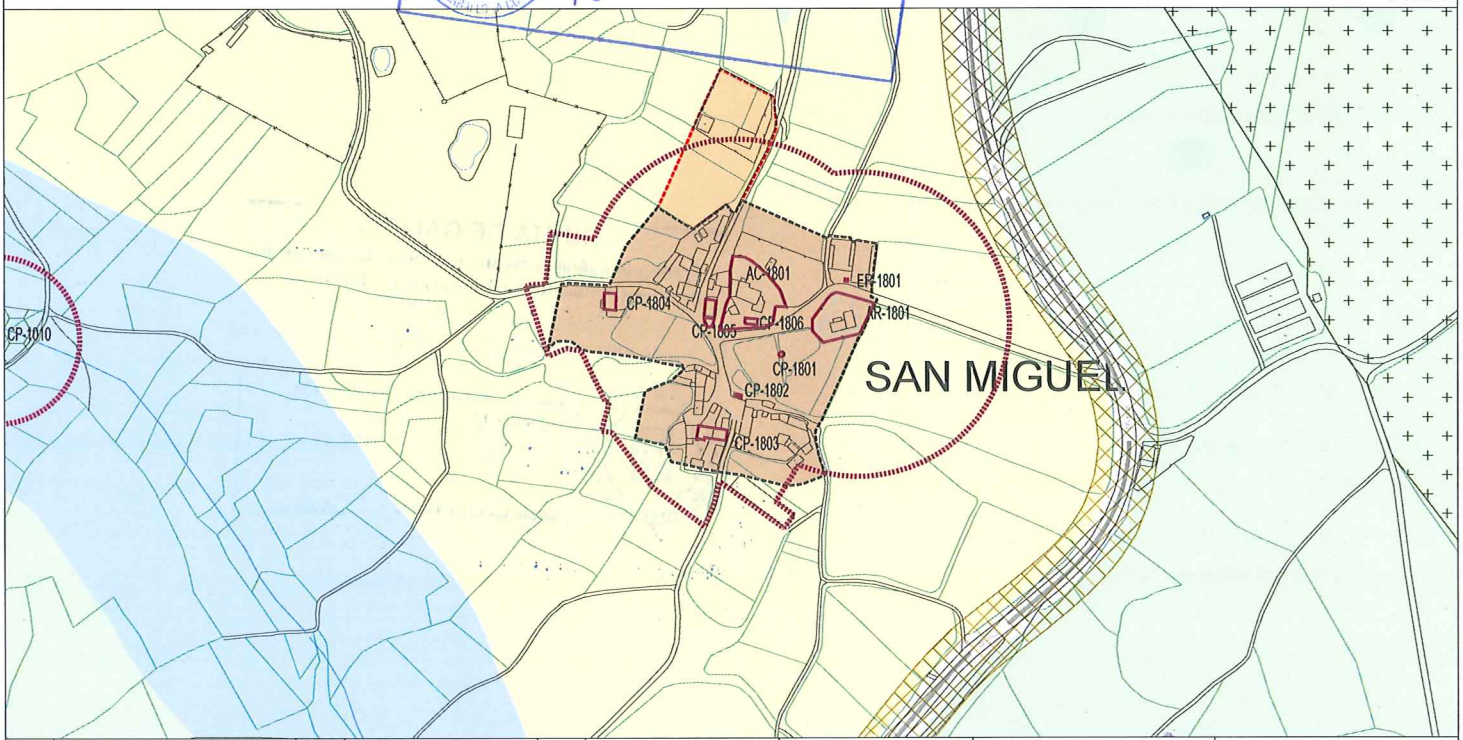

CONTORNO DE PROTECCIÓN	ELEMENTO CATALOGADO				COORDENADAS UTM-HUSO 29N X: X:	Y: Y:	
SOLO URBANO SU-C	SOLO URBANIZABLE DISPOSICIÓN TRANSITORIA 13ª SUR-T	SOLO NÚCLEO RURAL COMPLEXO NR-HT/C		SOLO RÚSTICO DE PROTECCIÓN FORESTAL SR-PF	SOLO RÚSTICO DE PROTECCIÓN PATRIMONIAL SR-PP	SOLO RÚSTICO DE PROTECCIÓN PAISAXÍSTICA SR-PX	
SOLO URBANO NON CONSOLIDADO SU-NC	SOLO NÚCLEO RURAL HISTÓRICO-TRADICIONAL NR-HT	SOLO RÚSTICO DE PROTECCIÓN ORDINARIA SR-PO		SOLO RÚSTICO DE PROTECCIÓN DE COSTAS SR-PC	SOLO RÚSTICO DE PROTECCIÓN DE INFRAESTRUCTURAS SR-PI	ACTUACIÓN INTEGRAL EN SOLO DE NÚCLEO RURAL	
SOLO URBANIZABLE DELIMITADO SUR-D	SOLO NÚCLEO RURAL COMÚN NR-C	SOLO RÚSTICO DE PROTECCIÓN AGROPECUARIA SR-PA		SOLO RÚSTICO DE PROTECCIÓN DAS AUGAS SR-PR	SOLO RÚSTICO DE PROTECCIÓN DE ESPAZOS NATURAIS SR-PN	PLAN ESPECIAL DE DOTACIÓNS E ESPAZOS LIBRES DO LITORAL (PE)	

CLASE DE ELEMENTO
ARQUITECTURA

TIPOLOXÍA
CONSTRUCIÓN POPULAR

CLAVE DE IDENTIFICACIÓN
CP-1804



APROBADO PROVISIONALMENTE
POLO PLENO
En sesión de data,
18 NOV 2015
O SECRETARIO
CONCELLO DE CARBALLO

DENOMINACIÓN:	PARROQUIA:	NÚCLEO:	LUGAR:
VIVENDA	**VILELA (SAN MIGUEL)**	**SAN MIGUEL**	

ADSCRICIÓN/ ESTILO

COORDENADAS:
UTM X = 528347 Y = 4791582

DESCRICIÓN
Vivenda con estrutura de muros de carga de cachotería e cuberta a dúas augas de tella.
Forma parte dun conxunto de edificacións tradicionais que caracterizan o asentamento rural de San Miguel, que mantén o seu ámbito interno conforme á súa estrutura tradicional.

CATEGORÍA	TITULARIDADE	NIVEL DE PROTECCIÓN	ESTADO DE CONSERVACIÓN	USO
INCLUIDO NO CATÁLOGO	PRIVADO	AMBIENTAL	REGULAR	RESIDENCIAL

CLASE DE SOLO
SOLO DE NÚCLEO RURAL HISTÓRICO-TRADICIONAL

ORDENANZA DE APLICACIÓN

XUNTA DE GALICIA
Aprobado definitivamente por Orde da Conselleira de Medio Ambiente e Ordenación do Territorio
de data - 4 FEB. 2016
A xefa de servizo de Planificación Urbanística III
Lucía Linares Yáñez

OBSERVACIÓNS

ELEMENTOS A PROTEXER
TORNACHOIVAS, LINTEIS

MELLORAS NECESARIAS

OBRAS PROHIBIDAS	OBRAS PERMITIDAS
As derivadas do seu nivel de protección	As derivadas do seu nivel de protección

PLAN XERAL DE ORDENACIÓN MUNICIPAL
CONCELLO DE CARBALLO

CATÁLOGO DE ELEMENTOS A PROTEXER OU RECUPERAR

DENOMINACIÓN	CLAVE DE IDENTIFICACIÓN	PLANO P.X.O.M.
VIVENDA	CP-1805	D-03

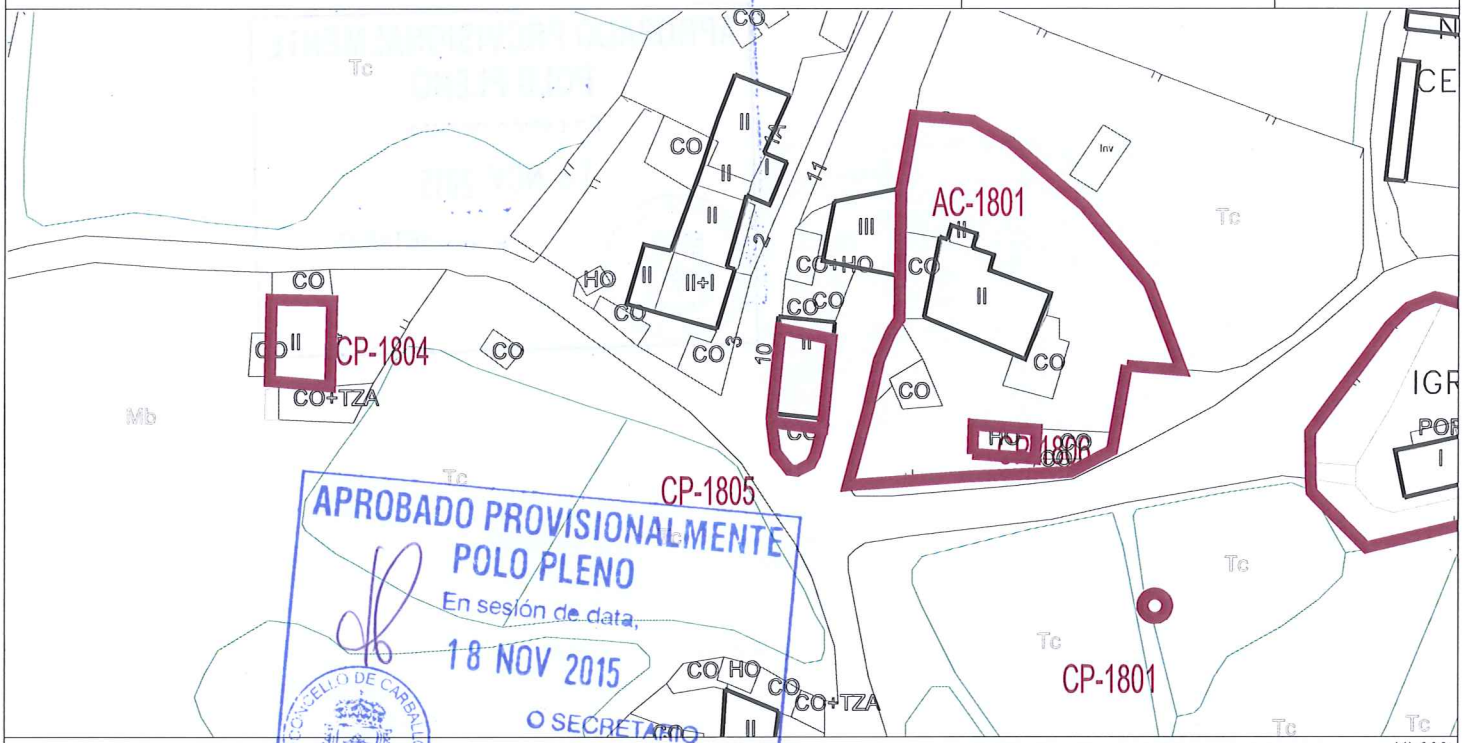

1/1.000

1/5.000

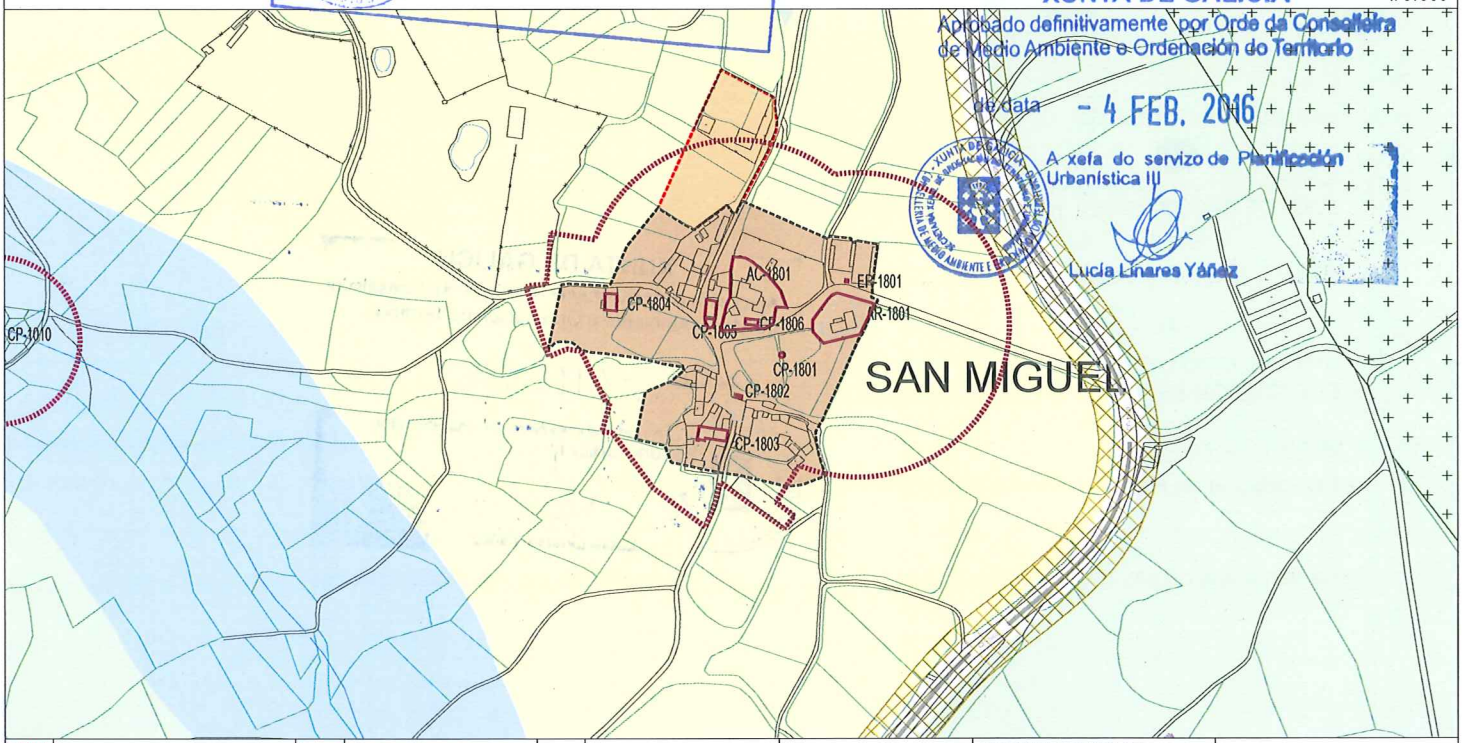

CONTORNO DE PROTECCIÓN	ELEMENTO CATALOGADO			COORDENADAS UTM-HUSO 29N X: X:	Y: Y:	
SOLO URBANO SU-C	SOLO URBANIZABLE DISPOSICIÓN TRANSITORIA 13ª SUR-T	SOLO NÚCLEO RURAL COMPLEXO NR-HT/C	SOLO RÚSTICO DE PROTECCIÓN FORESTAL SR-PF	SOLO RÚSTICO DE PROTECCIÓN PATRIMONIAL SR-PP	SOLO RÚSTICO DE PROTECCIÓN PAISAXÍSTICA SR-PX	
SOLO URBANO NON CONSOLIDADO SU-NC	SOLO NÚCLEO RURAL HISTÓRICO-TRADICIONAL NR-HT	SOLO RÚSTICO DE PROTECCIÓN ORDINARIA SR-PO	SOLO RÚSTICO DE PROTECCIÓN DE COSTAS SR-PC	SOLO RÚSTICO DE PROTECCIÓN DE INFRAESTRUCTURAS SR-PI	ACTUACIÓN INTEGRAL EN SOLO DE NÚCLEO RURAL	
SOLO URBANIZABLE DELIMITADO SUR-D	SOLO NÚCLEO RURAL COMÚN NR-C	SOLO RÚSTICO DE PROTECCIÓN AGROPECUARIA SR-PA	SOLO RÚSTICO DE PROTECCIÓN DAS AUGAS SR-PR	SOLO RÚSTICO DE PROTECCIÓN DE ESPAZOS NATURAIS SR-PN	PLAN ESPECIAL DE DOTACIÓNS E ESPAZOS LIBRES DO LITORAL (PE)	

CLASE DE ELEMENTO	TIPOLOXÍA	CLAVE DE IDENTIFICACIÓN
ARQUITECTURA	CONSTRUCIÓN POPULAR	**CP-1805**



APROBADO PROVISIONALMENTE
POLO PLENO
En sesión de data,
18 NOV 2015
O SECRETARIO
CONCELLO DE CARBALLO

DENOMINACIÓN:	PARROQUIA:	NÚCLEO:	LUGAR:
VIVENDA	**VILELA (SAN MIGUEL)**	**SAN MIGUEL**	

ADSCRICIÓN/ ESTILO	COORDENADAS:
	UTM X = 528412 Y = 4791575

DESCRICIÓN

Vivenda e edificación anexa con estrutura de muros de carga de cachotería e cuberta a dúas augas de tella.
Forma parte dun conxunto de edificacións tradicionais que caracterizan o asentamento rural de San Miguel, que mantén o seu ámbito interno conforme á súa estrutura tradicional.

CATEGORÍA	TITULARIDADE	NIVEL DE PROTECCIÓN	ESTADO DE CONSERVACIÓN	USO
INCLUIDO NO CATÁLOGO	PRIVADO	AMBIENTAL	REGULAR	RESIDENCIAL

CLASE DE SOLO	ORDENANZA DE APLICACIÓN
SOLO DE NÚCLEO RURAL HISTÓRICO-TRADICIONAL	

OBSERVACIÓNS

XUNTA DE GALICIA
Aprobado definitivamente por Orde da Conselleira de Medio Ambiente e Ordenación do Territorio
de data 4 FEB. 2016
A xefa de servizo de Planificación Urbanística III
Lucía Linares Yáñez

ELEMENTOS A PROTEXER

FORMACIÓN DE OCOS E CUBERTAS, LINTEIS, TORNACHOIVAS

MELLORAS NECESARIAS

Substitución de fibrocemento da cuberta da edificación adxectiva.

OBRAS PROHIBIDAS	OBRAS PERMITIDAS
As derivadas do seu nivel de protección	As derivadas do seu nivel de protección

PLAN XERAL DE ORDENACIÓN MUNICIPAL
CONCELLO DE CARBALLO

CATÁLOGO DE ELEMENTOS A PROTEXER OU RECUPERAR

DENOMINACIÓN	CLAVE DE IDENTIFICACIÓN	PLANO P.X.O.M.
HÓRREO	CP-1806	D-03

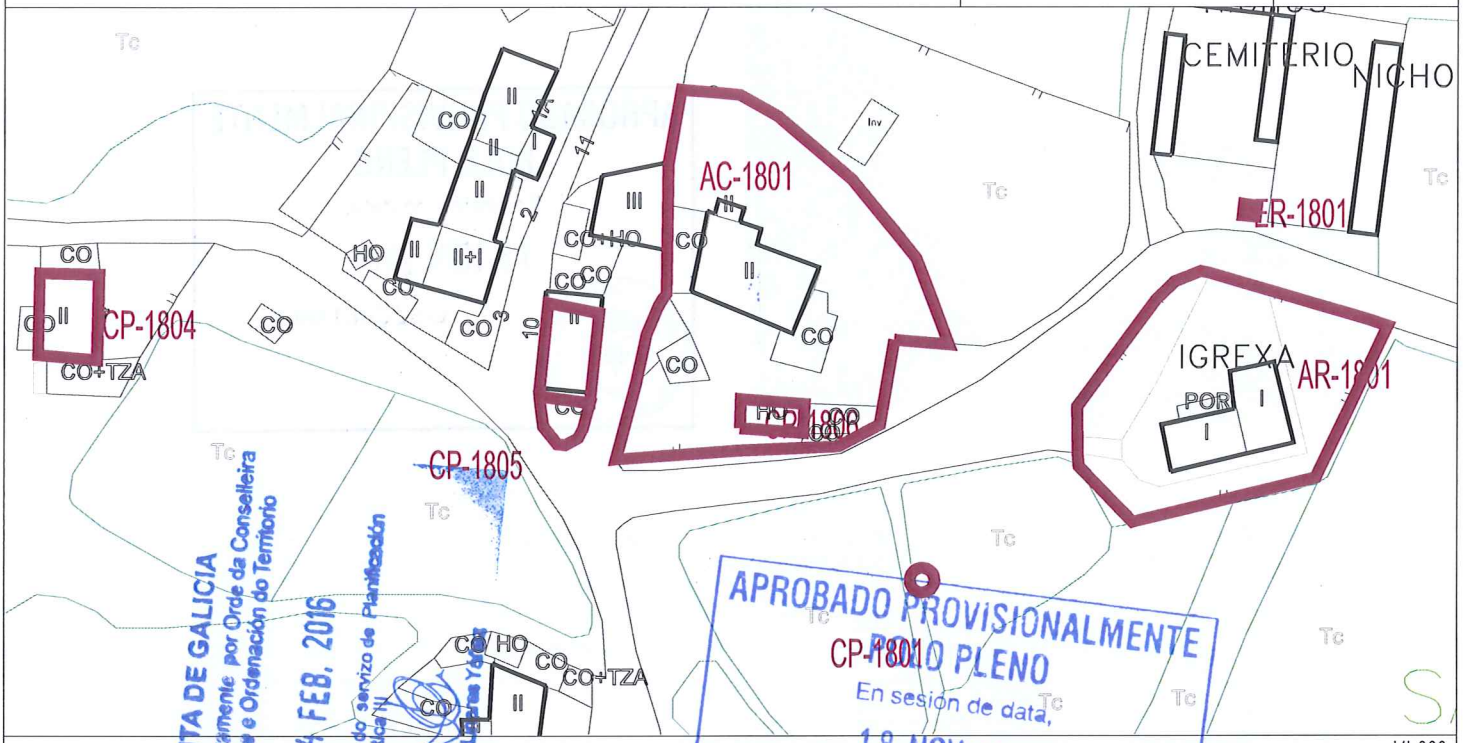

1/1.000

1/5.000

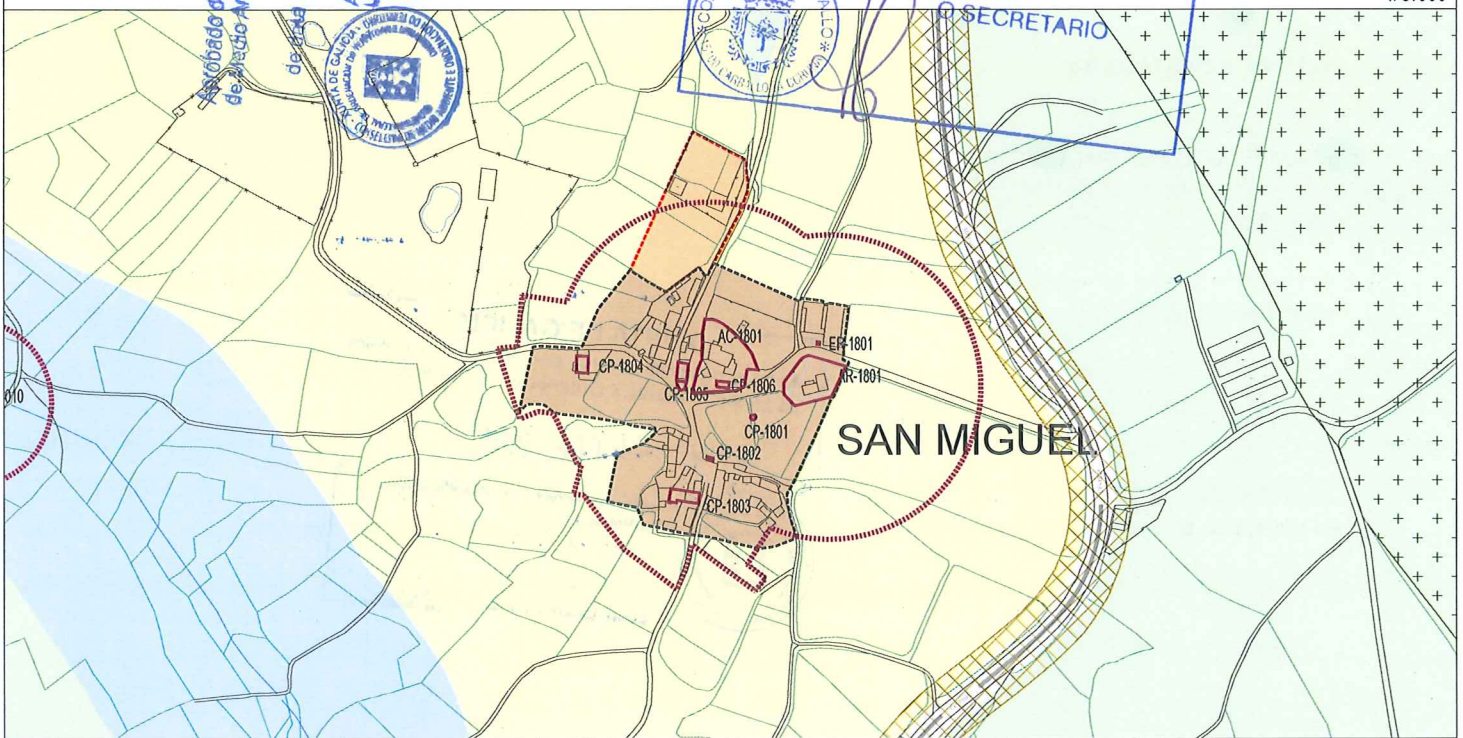

CONTORNO DE PROTECCIÓN	ELEMENTO CATALOGADO				COORDENADAS UTM-HUSO 29N X: X:	Y: Y:
SOLO URBANO SU-C	SOLO URBANIZABLE DISPOSICIÓN TRANSITORIA 13ª SUR-T	SOLO NÚCLEO RURAL COMPLEXO NR-HT/C		SOLO RÚSTICO DE PROTECCIÓN FORESTAL SR-PF	SOLO RÚSTICO DE PROTECCIÓN PATRIMONIAL SR-PP	SOLO RÚSTICO DE PROTECCIÓN PAISAXÍSTICA SR-PX
SOLO URBANO NON CONSOLIDADO SU-NC	SOLO NÚCLEO RURAL HISTÓRICO-TRADICIONAL NR-HT	SOLO RÚSTICO DE PROTECCIÓN ORDINARIA SR-PO		SOLO RÚSTICO DE PROTECCIÓN DE COSTAS SR-PC	SOLO RÚSTICO DE PROTECCIÓN DE INFRAESTRUCTURAS SR-PI	ACTUACIÓN INTEGRAL EN SOLO DE NÚCLEO RURAL
SOLO URBANIZABLE DELIMITADO SUR-D	SOLO NÚCLEO RURAL COMÚN NR-C	SOLO RÚSTICO DE PROTECCIÓN AGROPECUARIA SR-PA		SOLO RÚSTICO DE PROTECCIÓN DAS AUGAS SR-PR	SOLO RÚSTICO DE PROTECCIÓN DE ESPAZOS NATURAIS SR-PN	PLAN ESPECIAL DE DOTACIÓNS E ESPAZOS LIBRES DO LITORAL (PE)

CLASE DE ELEMENTO	TIPOLOXÍA	CLAVE DE IDENTIFICACIÓN
ARQUITECTURA	CONSTRUCIÓN POPULAR	**CP-1806**



APROBADO PROVISIONALMENTE
POLO PLENO
En sesión de data,
18 NOV 2015
O SECRETARIO

CONCELLO DE CARBALLO

DENOMINACIÓN:	PARROQUIA:	NÚCLEO:	LUGAR:
HÓRREO	**VILELA (SAN MIGUEL)**	**SAN MIGUEL**	

ADSCRICIÓN/ ESTILO	COORDENADAS: UTM X = 528777 Y = 4790888

DESCRICIÓN

Hórreo sobre base pechada con muros de mampostería a modo de celeiro, tornarratos perimetral en pedra con forma de bisel. Resolto con panos de ventilación en celosía de formigón

CATEGORÍA	TITULARIDADE	NIVEL DE PROTECCIÓN	ESTADO DE CONSERVACIÓN	USO
INCLUIDO NO CATÁLOGO	PRIVADO	ESTRUTURAL	BO	HÓRREO

CLASE DE SOLO	ORDENANZA DE APLICACIÓN
SOLO DE NÚCLEO RURAL HISTÓRICO-TRADICIONAL	

OBSERVACIÓNS

ELEMENTOS A PROTEXER

MELLORAS NECESARIAS

XUNTA DE GALICIA
Aprobado definitivamente por Orde da Conselleira de Medio Ambiente e Ordenación do Territorio
de data - 4 FEB. 2016
A Xefa de Servizo de Planificación
Lucía Linares Yáñez

OBRAS PROHIBIDAS	OBRAS PERMITIDAS
As derivadas do seu nivel de protección	As derivadas do seu nivel de protección

PLAN XERAL DE ORDENACIÓN MUNICIPAL
CONCELLO DE CARBALLO

CATÁLOGO DE ELEMENTOS A PROTEXER OU RECUPERAR

DENOMINACIÓN	CLAVE DE IDENTIFICACIÓN	PLANO P.X.O.M.
HÓRREO EN VILELA	CP-1807	D-03

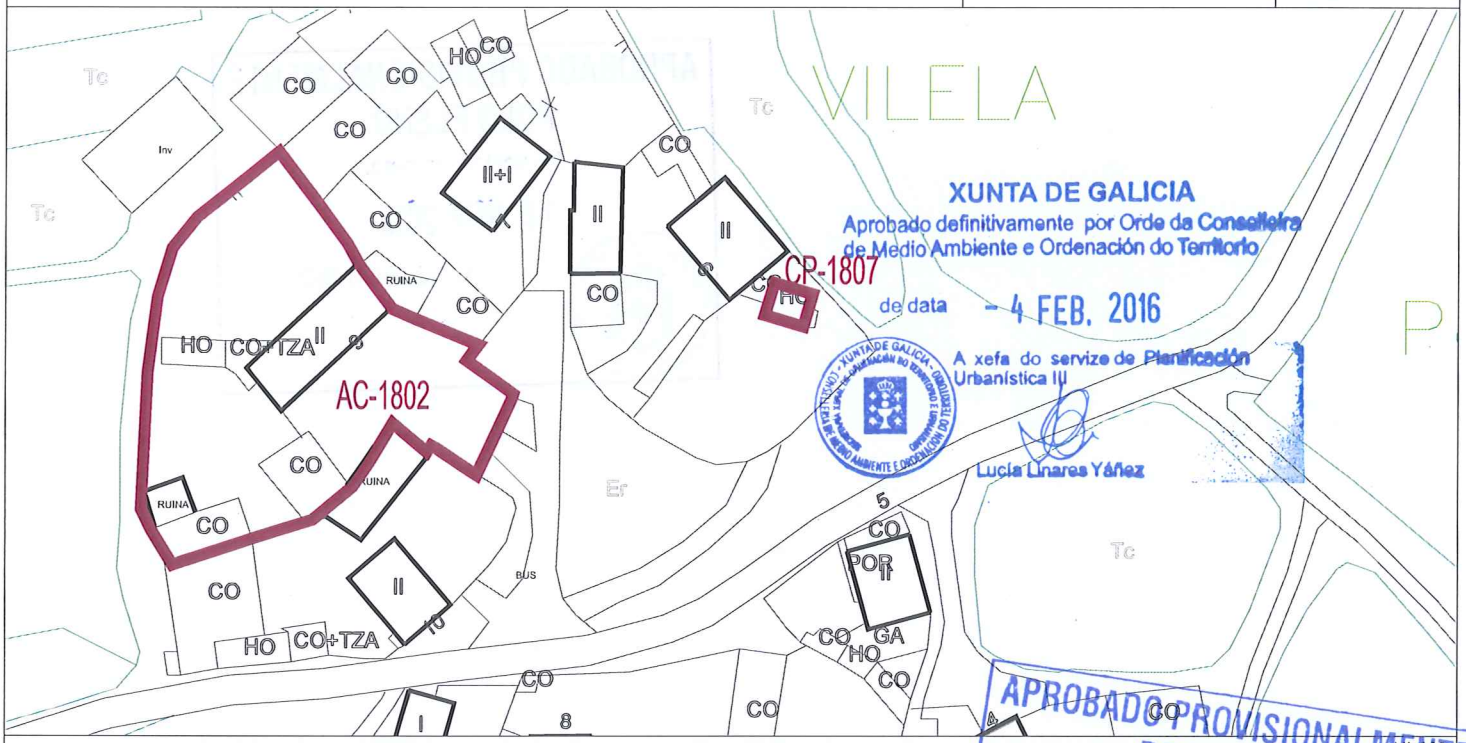

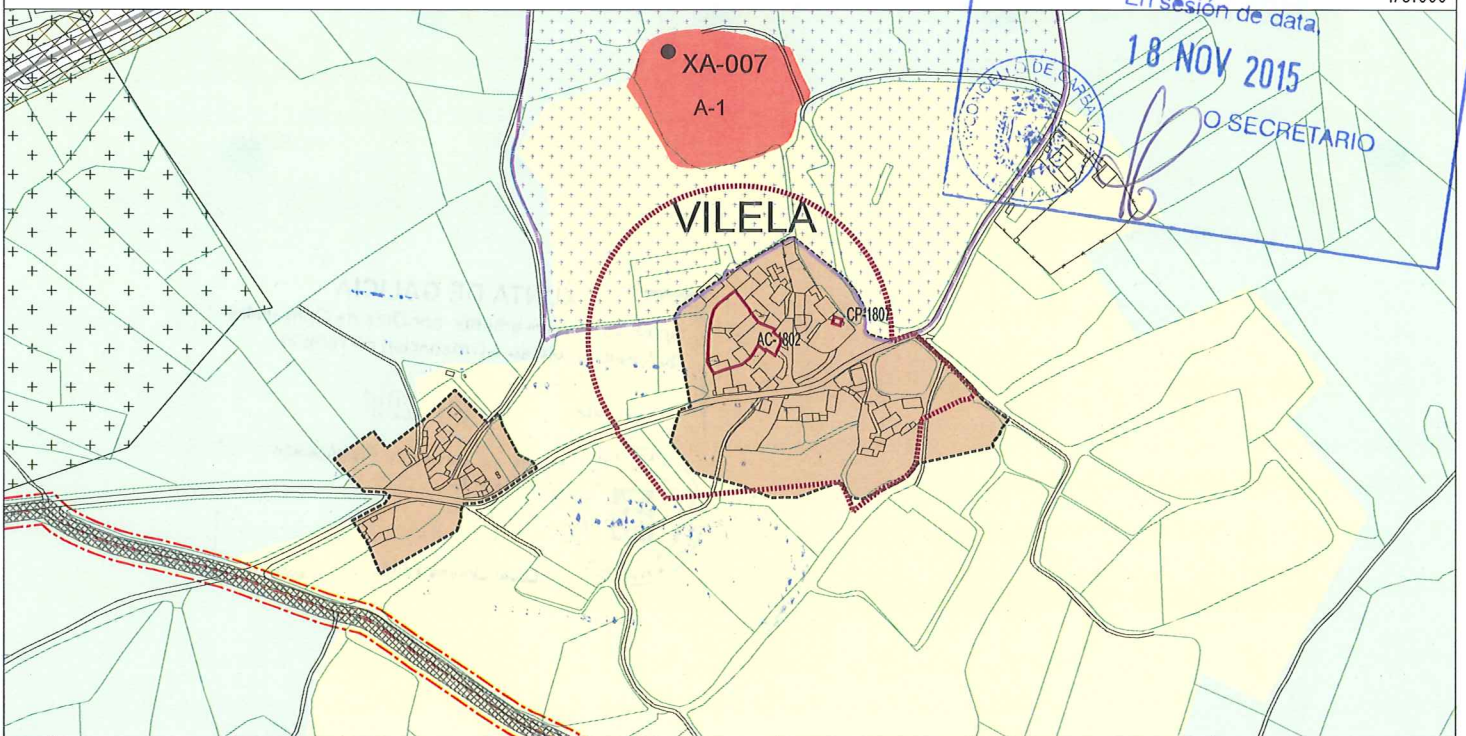

CONTORNO DE PROTECCIÓN	ELEMENTO CATALOGADO				COORDENADAS UTM-HUSO 29N X: X:	Y: Y:	
SOLO URBANO SU-C	SOLO URBANIZABLE DISPOSICIÓN TRANSITORIA 13ª SUR-T	SOLO NÚCLEO RURAL COMPLEXO NR-HT/C	SOLO RÚSTICO DE PROTECCIÓN FORESTAL SR-PF	SOLO RÚSTICO DE PROTECCIÓN PATRIMONIAL SR-PP	SOLO RÚSTICO DE PROTECCIÓN PAISAXÍSTICA SR-PX		
SOLO URBANO NON CONSOLIDADO SU-NC	SOLO NÚCLEO RURAL HISTÓRICO-TRADICIONAL NR-HT	SOLO RÚSTICO DE PROTECCIÓN ORDINARIA SR-PO	SOLO RÚSTICO DE PROTECCIÓN DE COSTAS SR-PC	SOLO RÚSTICO DE PROTECCIÓN DE INFRAESTRUCTURAS SR-PI	ACTUACIÓN INTEGRAL EN SOLO DE NÚCLEO RURAL		
SOLO URBANIZABLE DELIMITADO SUR-D	SOLO NÚCLEO RURAL COMÚN NR-C	SOLO RÚSTICO DE PROTECCIÓN AGROPECUARIA SR-PA	SOLO RÚSTICO DE PROTECCIÓN DAS AUGAS SR-PR	SOLO RÚSTICO DE PROTECCIÓN DE ESPAZOS NATURAIS SR-PN	PLAN ESPECIAL DE DOTACIÓNS E ESPAZOS LIBRES DO LITORAL (PE)		

CLASE DE ELEMENTO	TIPOLOXÍA	CLAVE DE IDENTIFICACIÓN
ARQUITECTURA	CONSTRUCIÓN POPULAR	**CP-1807**



APROBADO PROVISIONALMENTE
POLO PLENO
En sesión de data,
18 NOV 2015
O SECRETARIO
CONCELLO DE CARBALLO

DENOMINACIÓN:	PARROQUIA:	NÚCLEO:	LUGAR:
HÓRREO EN VILELA	**VILELA (SAN MIGUEL)**	**VILELA**	

ADSCRICIÓN/ ESTILO	COORDENADAS: UTM X = 528776 Y = 4790892

DESCRICIÓN

Hórreo sobre base de mampostería con solución de ventilación lateral da cámara superior pouco habitual no municipio dadas as características da pedra, formando aberturas verticais mediante pezas regulares separadas por unha ringleira continua horizontal.
Ten interese pola tipoloxía construtiva utilizada, semellante á habitual en hórreos de cantería.

CATEGORÍA	TITULARIDADE	NIVEL DE PROTECCIÓN	ESTADO DE CONSERVACIÓN	USO
BIC	PRIVADO	INTEGRAL	BO	HÓRREO

CLASE DE SOLO	ORDENANZA DE APLICACIÓN
SOLO DE NÚCLEO RURAL HISTÓRICO -TRADICIONAL	

OBSERVACIÓNS

XUNTA DE GALICIA
Aprobado definitivamente por Orde da Conselleira de Medio Ambiente e Ordenación do Territorio
de data - 4 FEB. 2016
A xefa de servizo de Planificación Urbanística III
Lucía Linares Yáñez

ELEMENTOS A PROTEXER

MELLORAS NECESARIAS

OBRAS PROHIBIDAS	OBRAS PERMITIDAS
As derivadas do seu nivel de protección	As derivadas do seu nivel de protección

PLAN XERAL DE ORDENACIÓN MUNICIPAL
CONCELLO DE CARBALLO

CATÁLOGO DE ELEMENTOS A PROTEXER OU RECUPERAR

DENOMINACIÓN	CLAVE DE IDENTIFICACIÓN	PLANO P.X.O.M.
CRUCEIRO DE VILELA	ER-1801	D-03

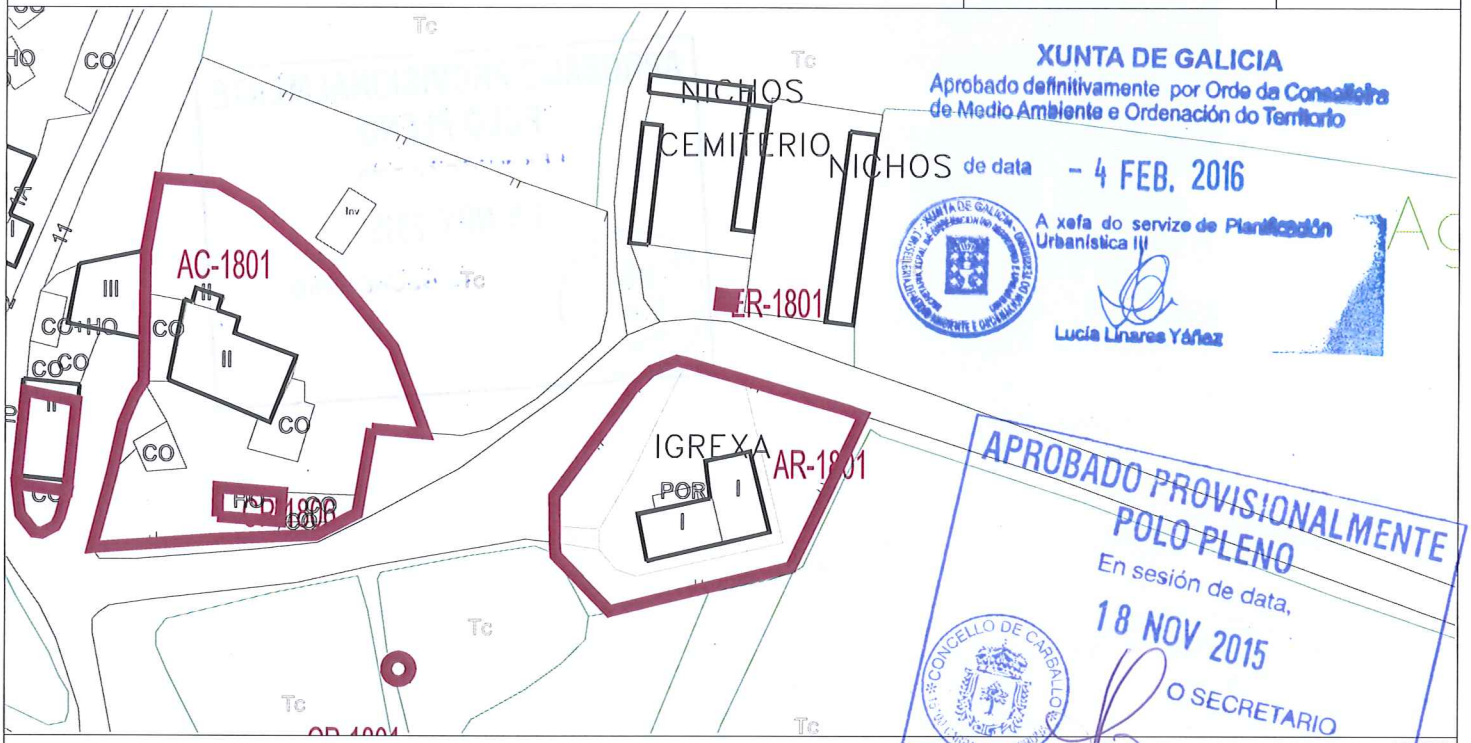

XUNTA DE GALICIA
Aprobado definitivamente por Orde da Consellería de Medio Ambiente e Ordenación do Territorio
de data - 4 FEB. 2016
A xefa do servizo de Planificación Urbanística III
Lucía Linares Yáñez

APROBADO PROVISIONALMENTE
POLO PLENO
En sesión de data,
18 NOV 2015
O SECRETARIO

1/1.000

1/5.000

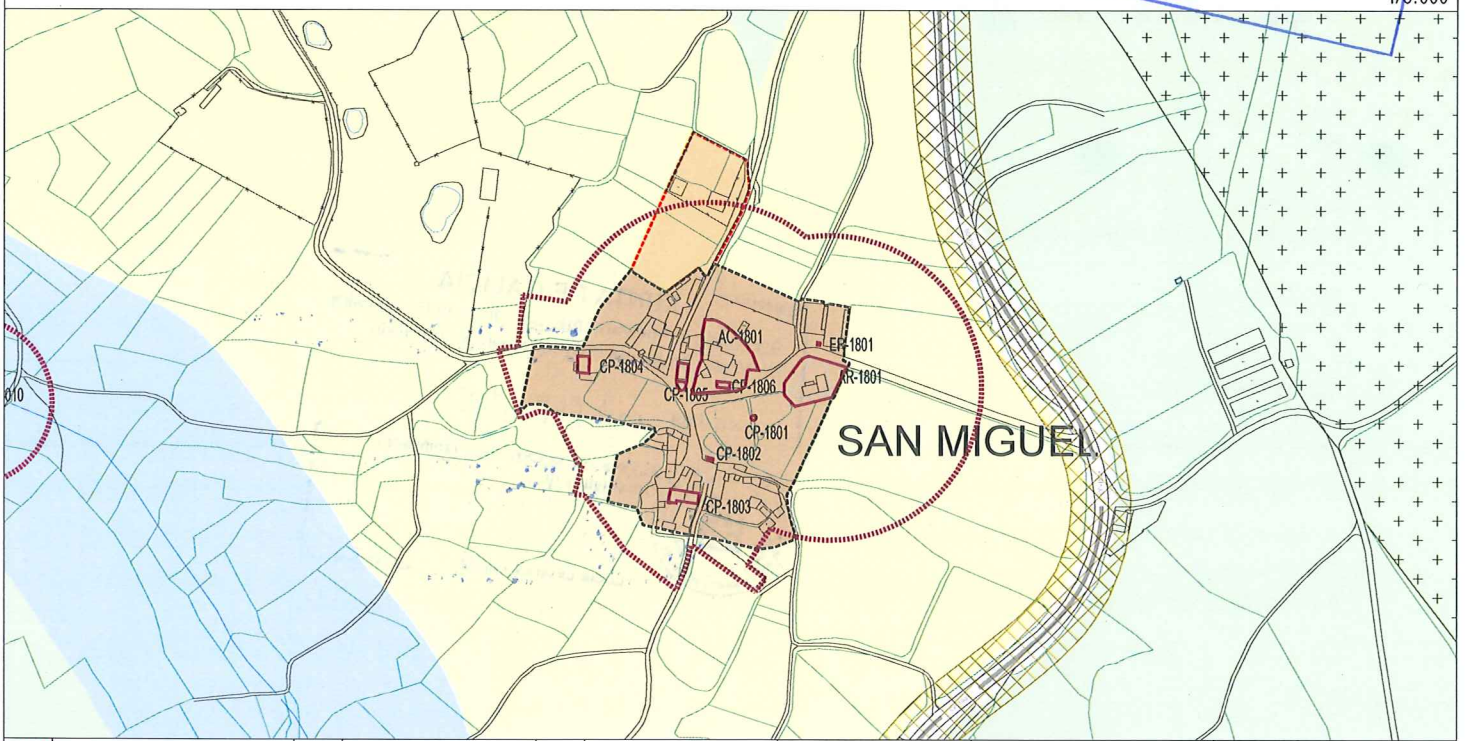

CONTORNO DE PROTECCIÓN	ELEMENTO CATALOGADO				COORDENADAS UTM-HUSO 29N X: X:	Y: Y:	
SOLO URBANO SU-C	SOLO URBANIZABLE DISPOSICIÓN TRANSITORIA 13ª SUR-T	SOLO NÚCLEO RURAL COMPLEXO NR-HT/C		SOLO RÚSTICO DE PROTECCIÓN FORESTAL SR-PF	SOLO RÚSTICO DE PROTECCIÓN PATRIMONIAL SR-PP	SOLO RÚSTICO DE PROTECCIÓN PAISAXÍSTICA SR-PX	
SOLO URBANO NON CONSOLIDADO SU-NC	SOLO NÚCLEO RURAL HISTÓRICO-TRADICIONAL NR-HT	SOLO RÚSTICO DE PROTECCIÓN ORDINARIA SR-PO		SOLO RÚSTICO DE PROTECCIÓN DE COSTAS SR-PC	SOLO RÚSTICO DE PROTECCIÓN DE INFRAESTRUCTURAS SR-PI	ACTUACIÓN INTEGRAL EN SOLO DE NÚCLEO RURAL	
SOLO URBANIZABLE DELIMITADO SUR-D	SOLO NÚCLEO RURAL COMÚN NR-C	SOLO RÚSTICO DE PROTECCIÓN AGROPECUARIA SR-PA		SOLO RÚSTICO DE PROTECCIÓN DAS AUGAS SR-PR	SOLO RÚSTICO DE PROTECCIÓN DE ESPAZOS NATURAIS SR-PN	PLAN ESPECIAL DE DOTACIÓNS E ESPAZOS LIBRES DO LITORAL (PE)	

CLASE DE ELEMENTO	TIPOLOXÍA	CLAVE DE IDENTIFICACIÓN
ARQUITECTURA	ELEMENTO RELIXIOSO	**ER-1801**



APROBADO PROVISIONALMENTE
POLO PLENO
En sesión de data,
18 NOV 2015
O SECRETARIO

CONCELLO DE CARBALLO

DENOMINACIÓN:	PARROQUIA:	NÚCLEO:	LUGAR:
CRUCEIRO DE VILELA	**VILELA (SAN MIGUEL)**	**SAN MIGUEL**	

ADSCRICIÓN/ ESTILO	COORDENADAS:		
ARQUITECTURA POPULAR	UTM	X = 528501	Y = 4791599

DESCRICIÓN

Sinxelo cruceiro sobre grada, modificado respecto ó orixinal, conservando o altar frontal. Parte superior con cruz prismática sobre columna de fuste octogonal.
É un elemento de referencia no entorno parroquial, sen elementos singulares destacables que articula o conxunto e dotacións relixiosas que o rodean.

CATEGORÍA	TITULARIDADE	NIVEL DE PROTECCIÓN	ESTADO DE CONSERVACIÓN	USO
BIC	PRIVADO	INTEGRAL	BO	SEN USO

CLASE DE SOLO	ORDENANZA DE APLICACIÓN
SOLO DE NÚCLEO RURAL HISTÓRICO-TRADICIONAL	

OBSERVACIÓNS

XUNTA DE GALICIA
Aprobado definitivamente por Orde da Conselleira de Medio Ambiente e Ordenación do Territorio
de data - 4 FEB. 2016
A xefa de servizo de Planificación Urbanística
Lucía Linares Yáñez

ELEMENTOS A PROTEXER

MELLORAS NECESARIAS

OBRAS PROHIBIDAS	OBRAS PERMITIDAS
As derivadas do seu nivel de protección	As derivadas do seu nivel de protección