

**XUNTA DE GALICIA**  
Aprobado definitivamente por Orde da Conselleira  
de Medio Ambiente e Ordenación do Territorio  
de data - 4 FEB. 2016  
A xefe do servizo de Planificación  
Urbanística (I)  
  
Lucía Linárez Yáñez

**APROBADO PROVISIONALMENTE  
POLO PLENO**  
En sesión de data,  
18 NOV 2015  
O SECRETARIO  




PLAN XERAL DE ORDENACIÓN MUNICIPAL

CONCELLO DE CARBALLO

TOMO X.c  
CATÁLOGO DE PROTECCIÓN  
PROTECCIÓN ARQUITECTÓNICA.CONXUNTO DE HÓRREOS

**fc | a**  
arquitecturaurbanismo

alvaro fernandez carballeda  
arquitecto

setembro2015

**XUNTA DE GALICIA**  
Aprobado definitivamente por Orde da Conselleira  
de Medio Ambiente e Ordenación do Territorio  
de data - 4 FEB. 2016



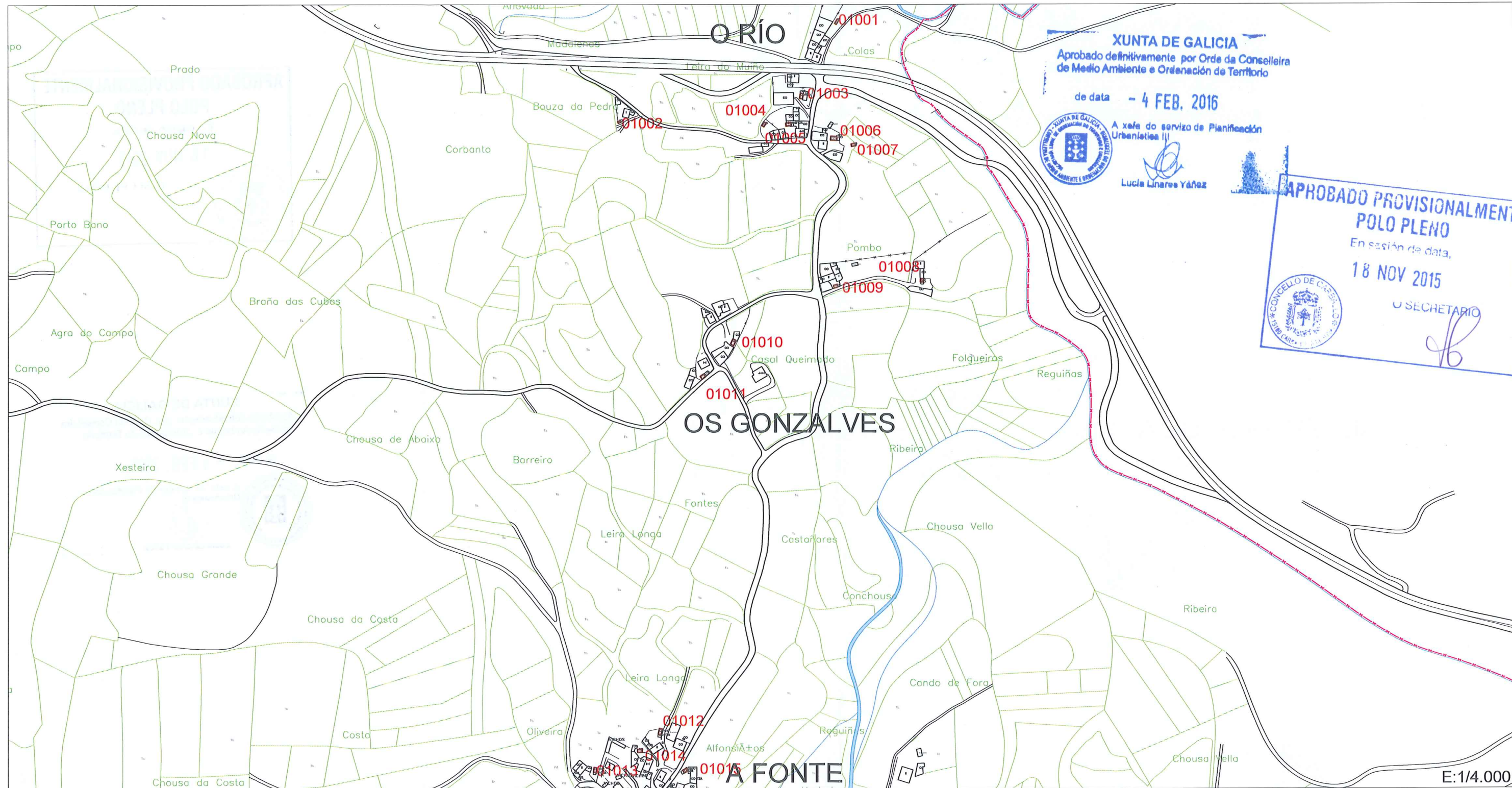
A xefa do servizo de Planificación  
Urbanística

Lucía Linares Yáñez

**APROBADO PROVISIONALMENTE**  
**POLO PLENO**  
En sesión de data,  
**18 NOV 2015**  
SECRETARIO



PROTECCIÓN ARQUITECTÓNICA. CONXUNTO DE HÓRREOS



XUNTA DE GALICIA  
 Aprobado definitivamente por Orde da Conselleira de Medio Ambiente e Ordenación de Territorio  
 de data - 4 FEB. 2016  
 A xefe do servizo de Planificación Urbanística III  
 Lucía Linares Yáñez

APROBADO PROVISIONALMENTE  
 POLO PLENO  
 En sesión de data,  
 18 NOV 2015  
 O SECRETARIO

PARROQUIA

Aldemunde

LOCALIZACIÓN

O Río, Os Gonzalves, A Fonte

CATEGORÍA

BIC e elementos catalogados

NIVEL DE PROTECCIÓN

INTEGRAL os BIC, e ESTRUCTURAL o resto

CÓDIGO DE IDENTIFICACIÓN

Parroquia **06004** nº orde elemento

OBSERVACIÓNS

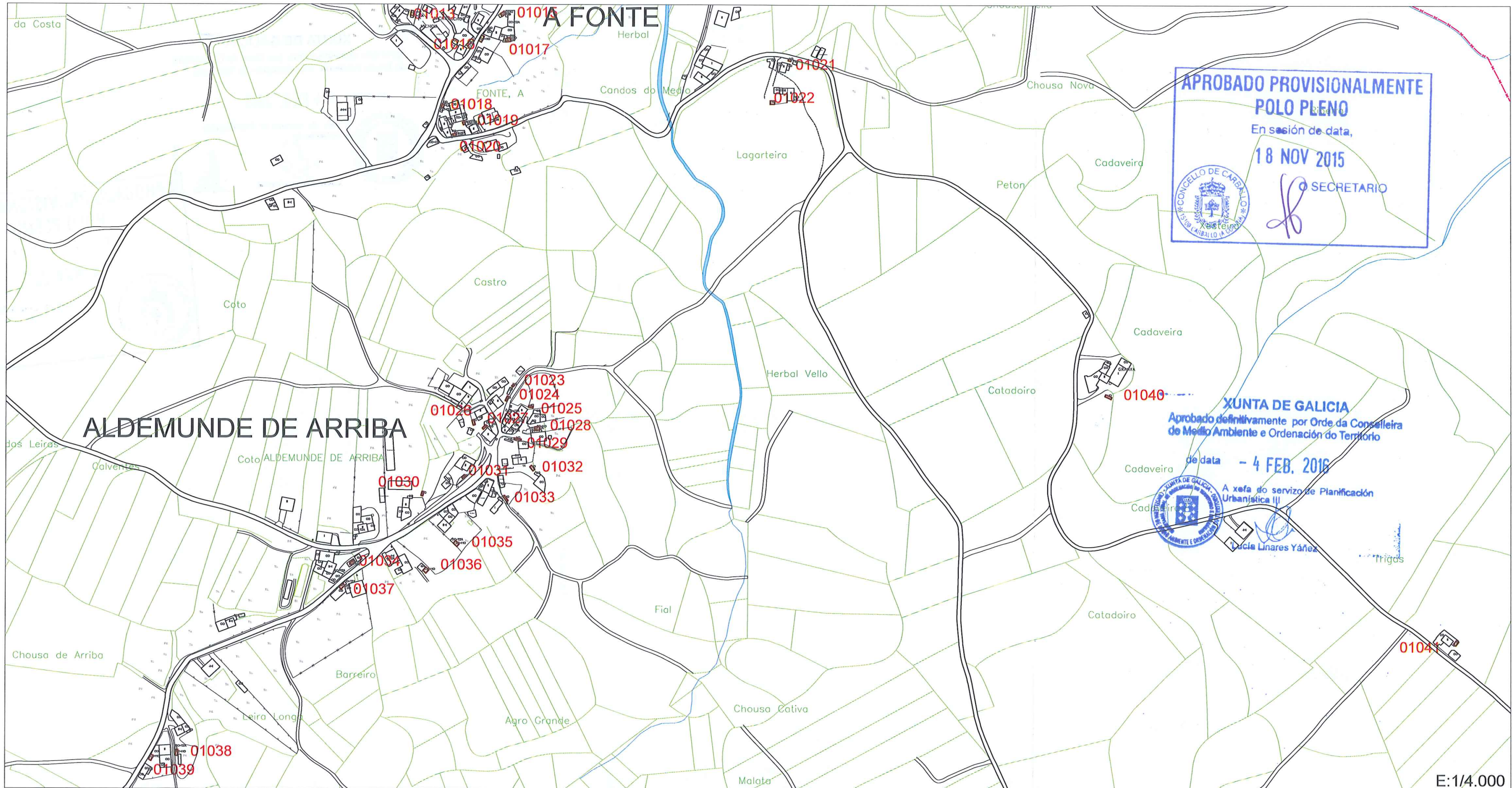
Son BIC os hórreos con mais de 100 anos de antigüedad (Decreto 449/1973, do 22 de febreiro), e os hórreos que teñan ficha individualizada no catálogo. O contorno de protección se regula segundo o recollido na normativa de aplicación.



DENOMINACIÓN  
CONXUNTO DE HÓRREOS

TIPOLOXÍA  
Carballés

Nº DE PLANO  
01 b



E:1/4.000

PARROQUIA

Aldemunde

LOCALIZACIÓN

A Fonte, Aldemunde de Arriba

CATEGORÍA

BIC e elementos catalogados

NIVEL DE PROTECCIÓN

INTEGRAL os BIC, e ESTRUCTURAL o resto

OBSERVACIÓNS

Son BIC os hórreos con mais de 100 anos de antigüidade (Decreto 449/1973, do 22 de febreiro), e os hórreos que teñan ficha individualizada no catálogo. O contorno de protección se regula segundo o recollido na normativa de aplicación.

CÓDIGO DE IDENTIFICACIÓN

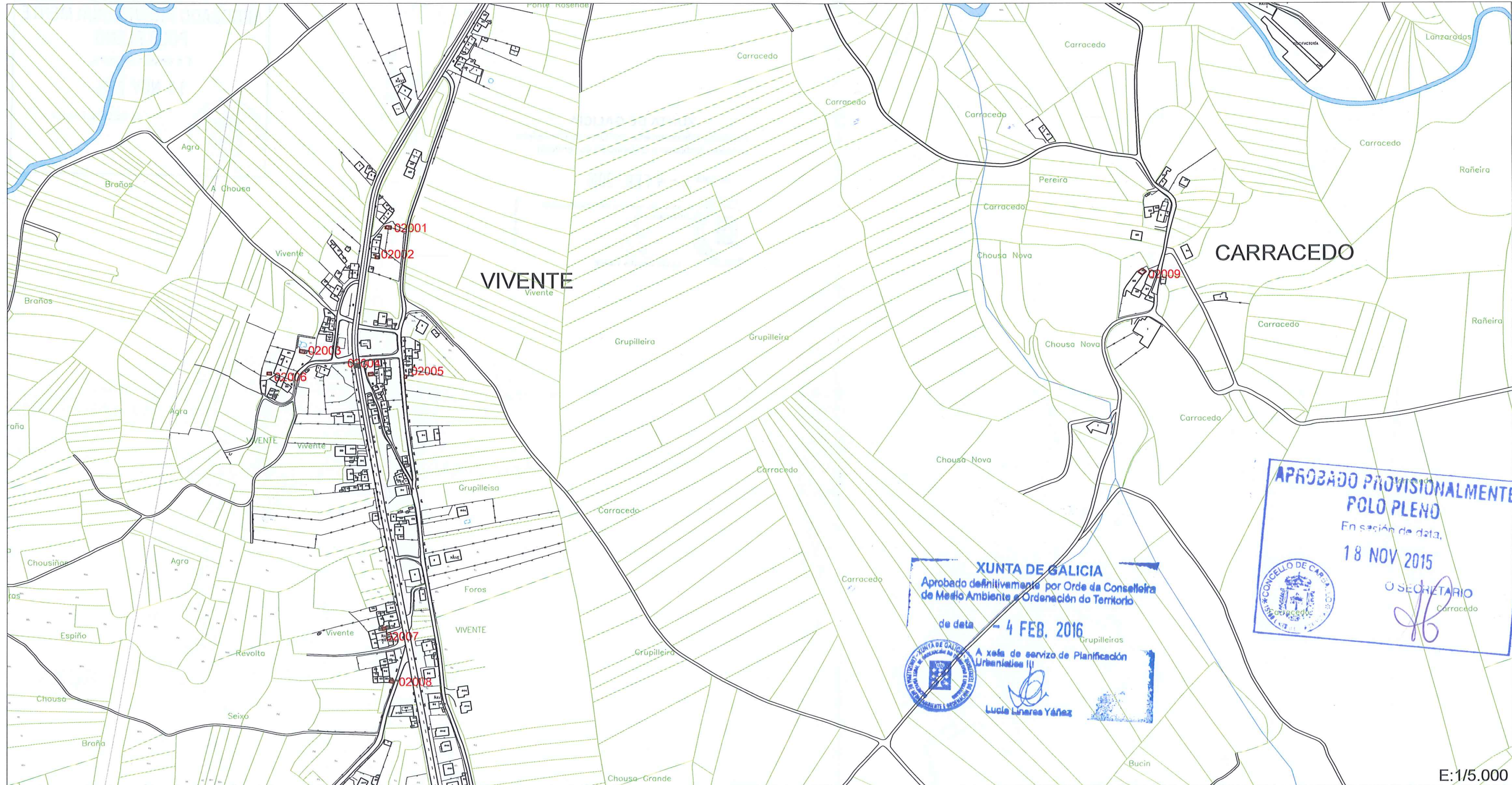
Parroquia **06004** nº orde elemento



DENOMINACIÓN  
**CONXUNTO DE HÓRREOS**

TIPOLOXÍA  
**Carballés**

Nº DE PLANO  
**02 a**



**APROBADO PROVISIONALMENTE  
POLO PLENO**  
En sesión de data,  
**18 NOV 2015**  
O SECRETARIO  
Carracedo

**XUNTA DE GALICIA**  
Aprobado definitivamente por Orde da Conselleira  
de Medio Ambiente e Ordenación do Territorio  
de data **4 FEB. 2016**  
A xefe de servizo de Planificación  
Urbanística II)  
Lucía Linares Yáñez

E:1/5.000

PARROQUIA

Ardaña

LOCALIZACIÓN

Vivente, Carracedo

CATEGORÍA

BIC e elementos catalogados

NIVEL DE PROTECCIÓN

INTEGRAL os BIC, e ESTRUCTURAL o resto

OBSERVACIÓNS

Son BIC os hórreos con mais de 100 anos de antigüedade (Decreto 449/1973, do 22 de febreiro), e os hórreos que teñan ficha individualizada no catálogo.  
O contorno de protección se regula segundo o recollido na normativa de aplicación.

CÓDIGO DE IDENTIFICACIÓN

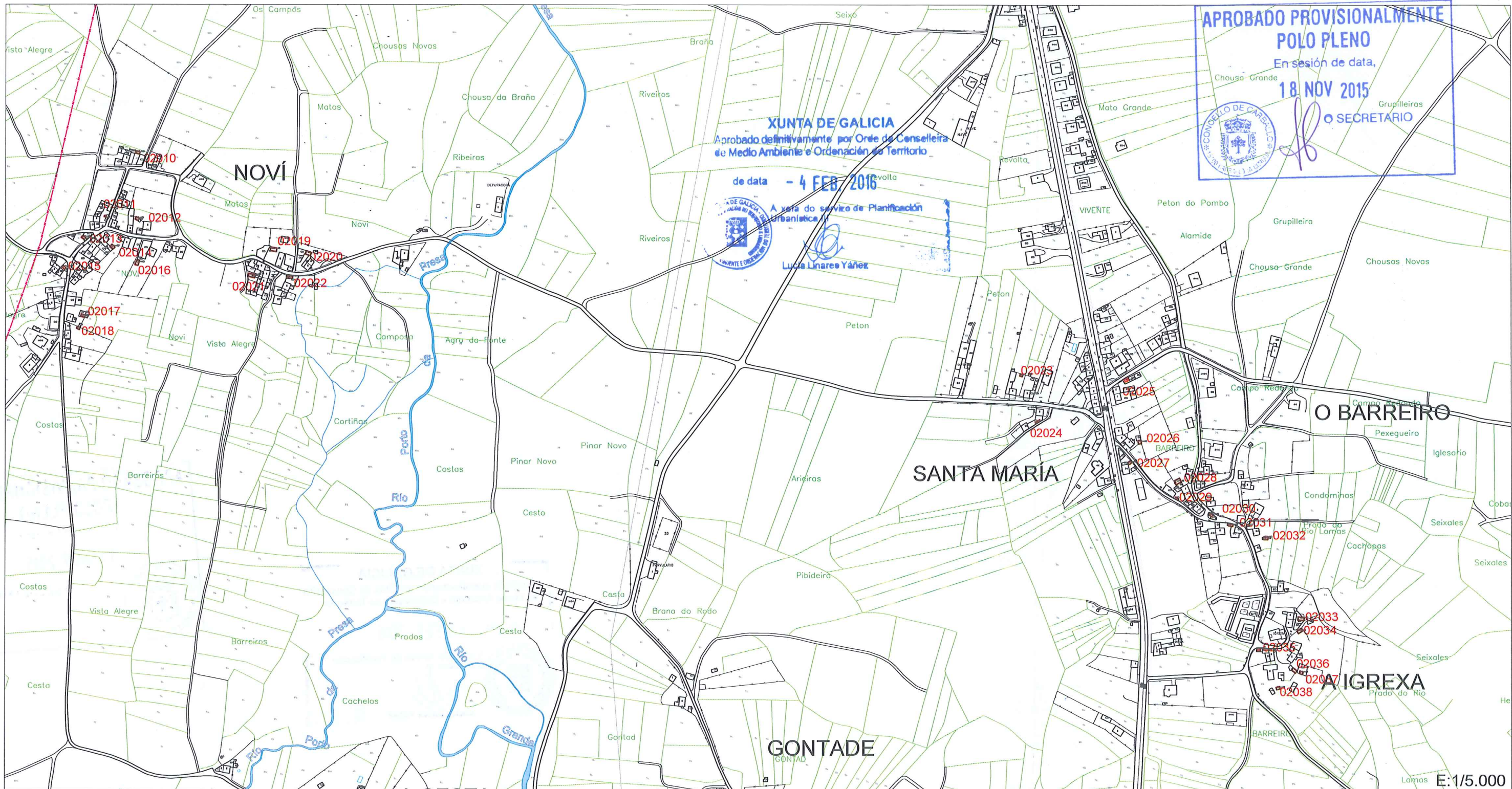
Parroquia **06004** nº orde elemento



DENOMINACIÓN  
**CONXUNTO DE HÓRREOS**

TIPOLOXÍA  
**Carballés**

Nº DE PLANO  
**02 b**



**APROBADO PROVISIONALMENTE  
POLO PLENO**  
En sesión de data,  
**18 NOV 2015**  
SECRETARIO

**XUNTA DE GALICIA**  
Aprobado definitivamente por Orde da Conselleira  
de Medio Ambiente e Ordenación do Territorio  
de data - **4 FEB 2016**  
A vista do servizo de Planificación  
Urbanística II  
**Lucía Linares Yáñez**

<p>PARROQUIA <b>Ardaña</b></p>	<p>LOCALIZACIÓN <b>Novi, A Igrexa, Santa María, O Barreiro</b></p>	<p>CÓDIGO DE IDENTIFICACIÓN <b>06004</b> Parroquia <b>06004</b> nº orde elemento</p>
<p>CATEGORÍA <b>BIC e elementos catalogados</b></p>	<p>NIVEL DE PROTECCIÓN <b>INTEGRAL os BIC, e ESTRUCTURAL o resto</b></p>	
<p>OBSERVACIÓNS Son BIC os hórreos con mais de 100 anos de antigüedade (Decreto 449/1973, do 22 de febreiro), e os hórreos que teñan ficha individualizada no catálogo. O contorno de protección se regula segundo o recollido na normativa de aplicación.</p>		

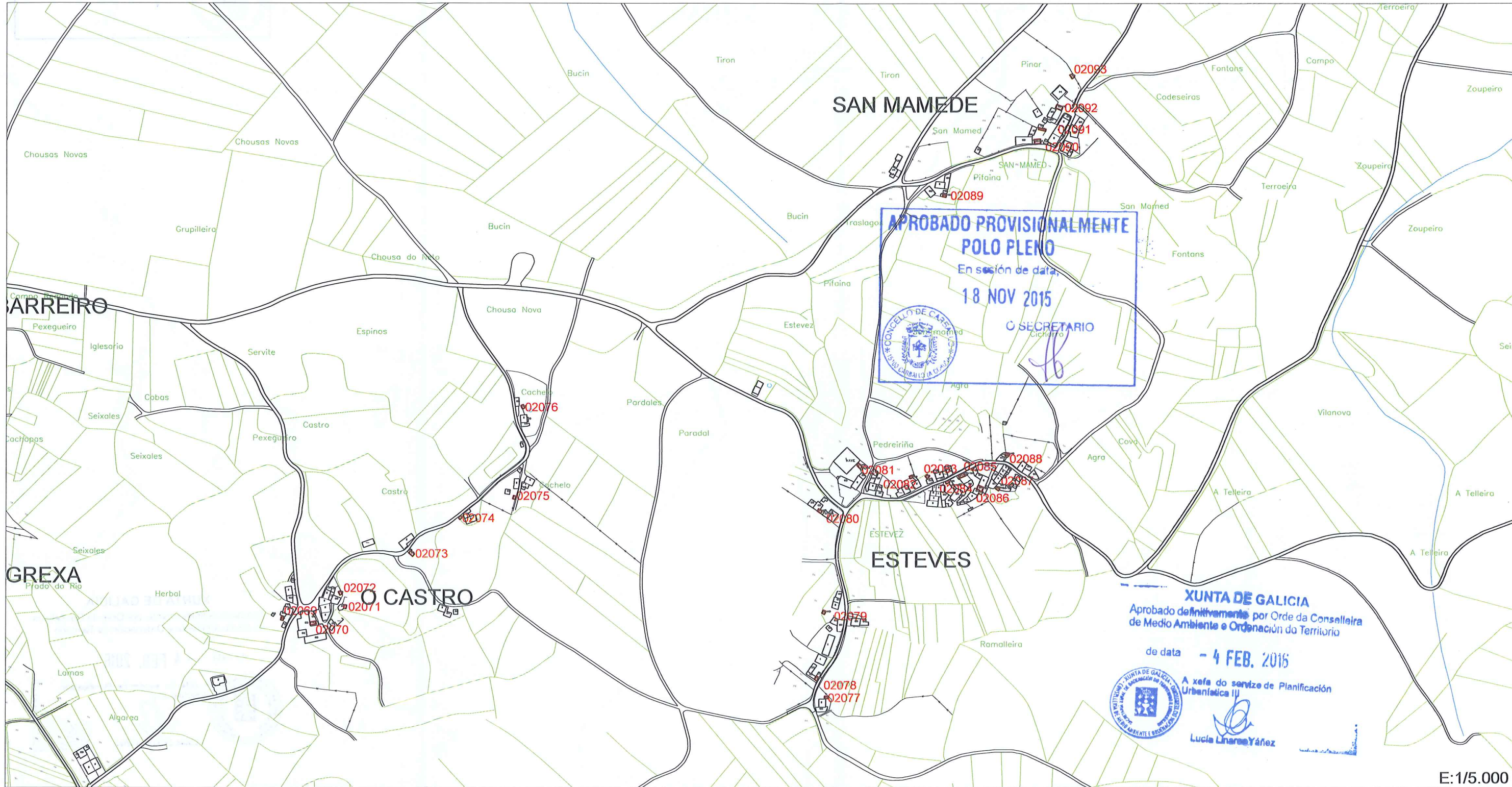


E:1/5.000

DENOMINACIÓN  
**CONXUNTO DE HÓRREOS**

TIPOLOXÍA  
**Carballés**

Nº DE PLANO  
**02 c**



E: 1/5.000

PARROQUIA Ardaña	LOCALIZACIÓN San Mamede, O Castro, Esteves
CATEGORÍA BIC e elementos catalogados	NIVEL DE PROTECCIÓN INTEGRAL os BIC, e ESTRUCTURAL o resto
OBSERVACIÓNES Son BIC os hórreos con mais de 100 anos de antigüidade (Decreto 449/1973, do 22 de febreiro), e os hórreos que teñan ficha individualizada no catálogo. O contorno de protección se regula segundo o recollido na normativa de aplicación.	CÓDIGO DE IDENTIFICACIÓN Parroquia <b>06004</b> nº orde elemento

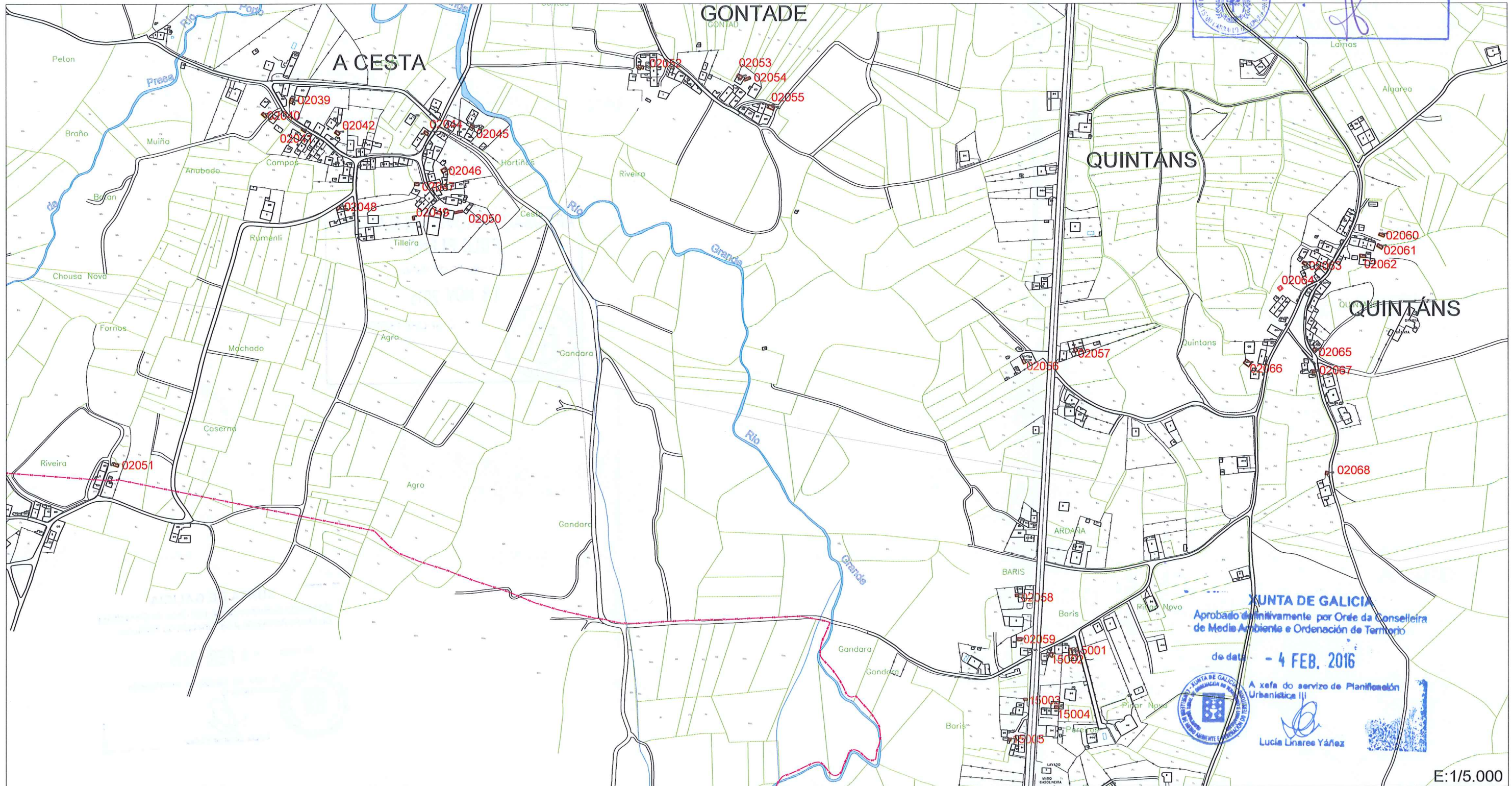


DENOMINACIÓN

CONXUNTO DE HÓRREOS

TIPOLOXÍA

Carballés



**XUNTA DE GALICIA**  
Aprobado provisionalmente por Orde da Conselleira  
de Medio Ambiente e Ordenación do Territorio  
de data - 4 FEB. 2016  
A xefa do servizo de Planificación  
Urbanística III  
Lucía Linares Yáñez

PARROQUIA

Ardaña

LOCALIZACIÓN

A Cesta, Gontade, Quintáns

CATEGORÍA

BIC e elementos catalogados

NIVEL DE PROTECCIÓN

INTEGRAL os BIC, e ESTRUCTURAL o resto

OBSERVACIÓNS

Son BIC os hórreos con mais de 100 anos de antigüidade (Decreto 449/1973, do 22 de febreiro), e os hórreos que teñan ficha individualizada no catálogo.  
O contorno de protección se regula segundo o recollido na normativa de aplicación.

CÓDIGO DE IDENTIFICACIÓN

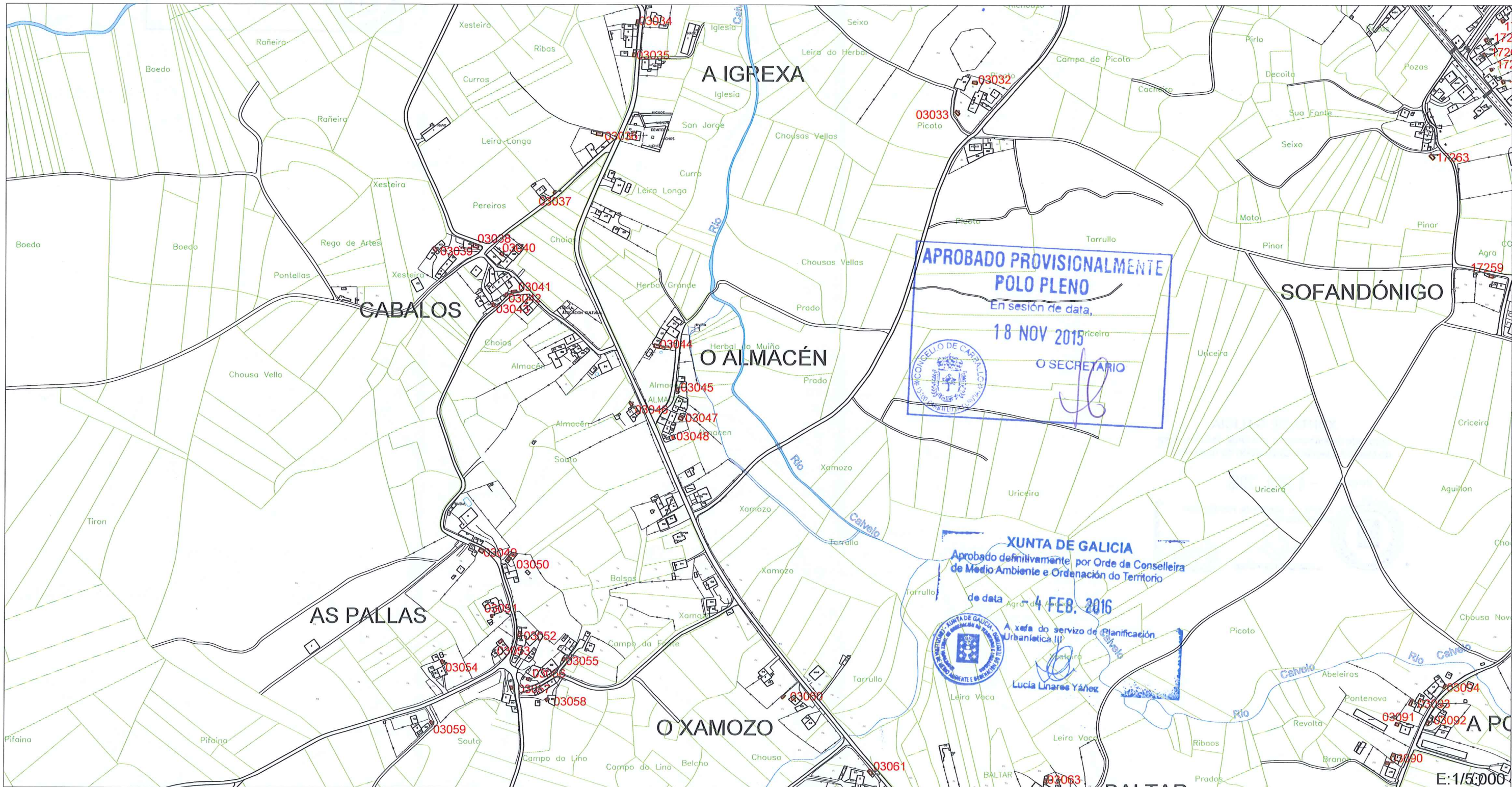
Parroquia **06004** n° orde elemento



DENOMINACIÓN  
CONXUNTO DE HÓRREOS

TIPOLOXÍA  
Carballés

Nº DE PLANO  
02 e / 03 a



PARROQUIA Ardaña / Artes	LOCALIZACIÓN As Pallas, A Igrexa, O Almacén, Cabalos	CÓDIGO DE IDENTIFICACIÓN <b>06004</b> Parroquia _____ nº orde elemento
CATEGORÍA BIC e elementos catalogados	NIVEL DE PROTECCIÓN INTEGRAL os BIC, e ESTRUCTURAL o resto	
OBSERVACIÓNS Son BIC os hórreos con mais de 100 anos de antigüedad (Decreto 449/1973, do 22 de febreiro), e os hórreos que teñan ficha individualizada no catálogo. O contorno de protección se regula segundo o recollido na normativa de aplicación.		





PLAN XERAL DE ORDENACIÓN MUNICIPAL CONCELLO DE CARBALLO  
CATÁLOGO DE ELEMENTOS A PROTEXER OU RECUPERAR

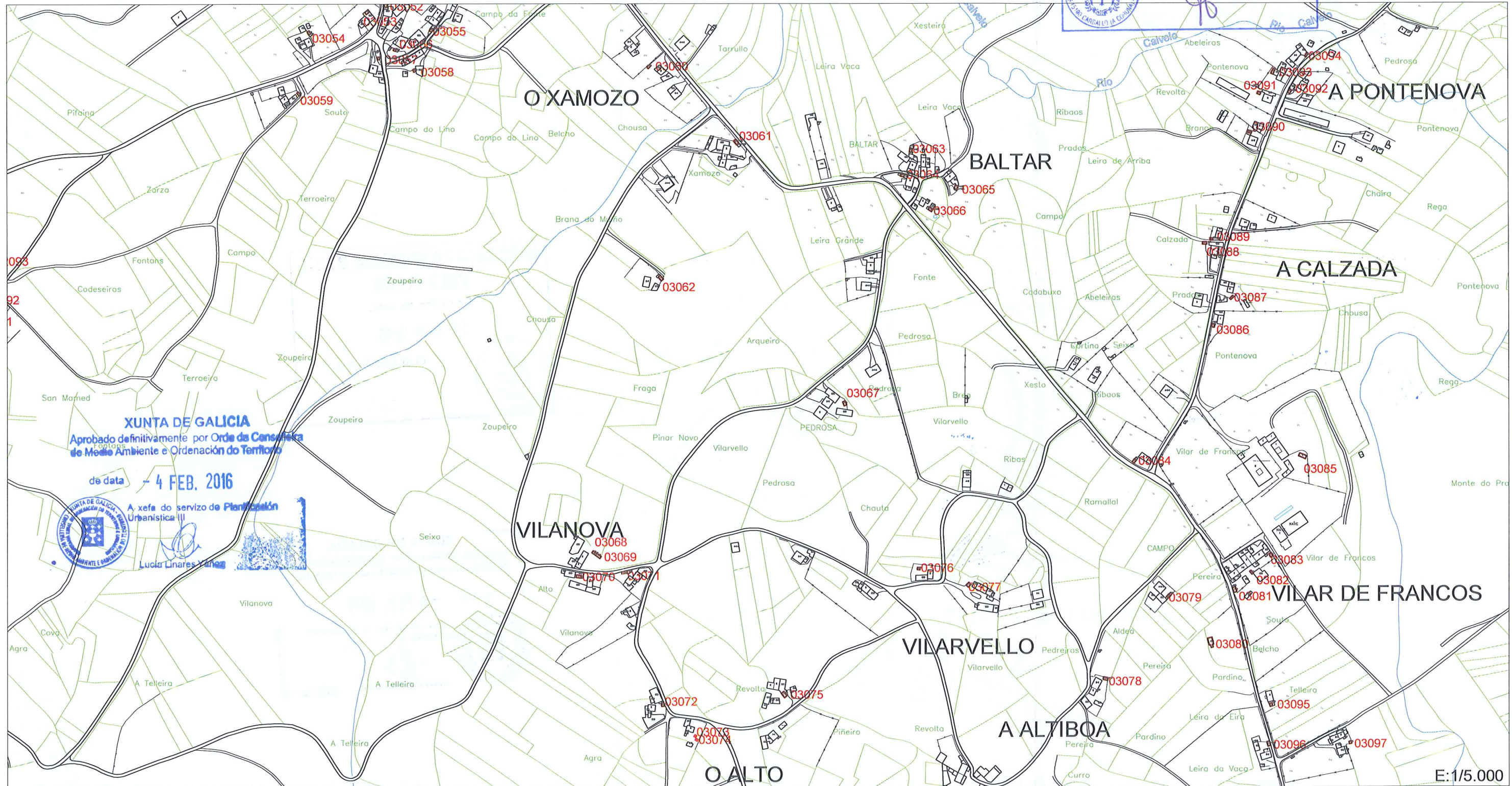
**APROBADO PROVISIONALMENTE  
POLO PLENO**  
En sesión de data,  
**18 NOV 2015**  
Nº DE PLANO  
SECRETARIO  
**03 b**

DENOMINACIÓN

CONXUNTO DE HÓRREOS

TIPOLOXÍA

Carballés



**XUNTA DE GALICIA**  
Aprobado definitivamente por Orde da Conselleira de Medio Ambiente e Ordenación do Territorio  
de data - 4 FEB. 2016  
A xefe do servizo de Planificación Urbanística III  
Lucía Linares Yáñez

PARROQUIA	LOCALIZACIÓN	CÓDIGO DE IDENTIFICACIÓN
Artes	Vilanova, O Alto, Vilarvello, Vilar de Francos, O Xamozo, Baltar, A Calzada, A Pontenova	
CATEGORÍA	NIVEL DE PROTECCIÓN	<div style="border: 1px solid black; padding: 5px; display: inline-block;"> <b>06004</b>                  Parroquia _____ nº orde elemento _____             </div>
BIC e elementos catalogados	INTEGRAL os BIC, e ESTRUCTURAL o resto	
OBSERVACIÓNS	Son BIC os hórreos con mais de 100 anos de antigüidade (Decreto 449/1973, do 22 de febreiro), e os hórreos que teñan ficha individualizada no catálogo. O contorno de protección se regula segundo o recollido na normativa de aplicación.	



E:1/5.000

DENOMINACIÓN

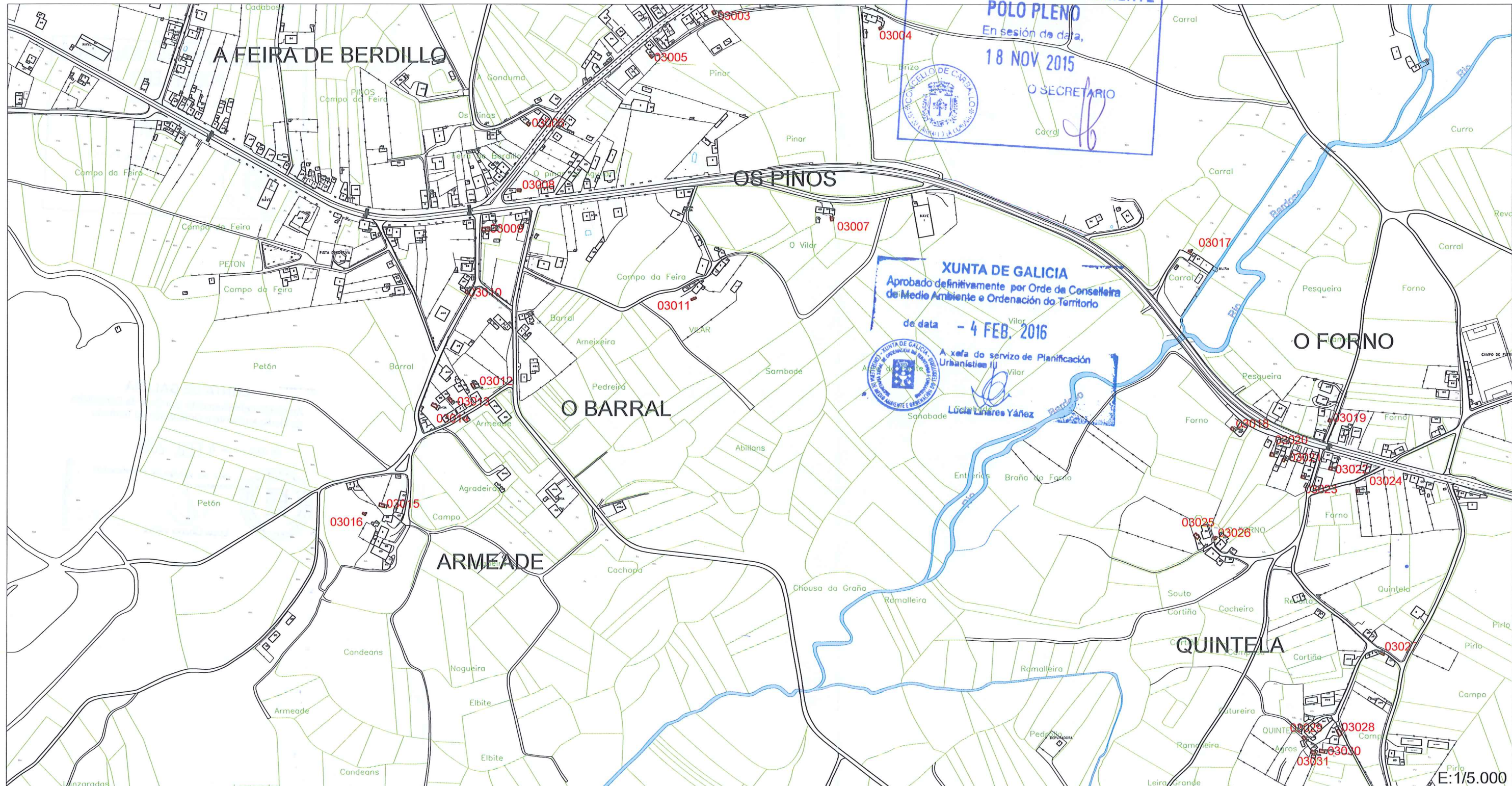
CONXUNTO DE HÓRREOS

TIPOLOXÍA

Carballés

Nº DE PLANO

03 c



PARROQUIA

Artes

LOCALIZACIÓN

A Feira de Berdillo, Os Pinos, O Barral, Armeade, O Forno, Quintela

CATEGORÍA

BIC e elementos catalogados

NIVEL DE PROTECCIÓN

INTEGRAL os BIC, e ESTRUCTURAL o resto

OBSERVACIÓNS

Son BIC os hórreos con mais de 100 anos de antigüidade (Decreto 449/1973, do 22 de febreiro), e os hórreos que teñan ficha individualizada no catálogo. O contorno de protección se regula segundo o recollido na normativa de aplicación.

CÓDIGO DE IDENTIFICACIÓN

Parroquia **06004** nº orde elemento



E:1/5.000



# PLAN XERAL DE ORDENACIÓN MUNICIPAL CONCELLO DE CARBALLO

## CATÁLOGO DE ELEMENTOS A PROTEXER OU RECUPERAR

DENOMINACIÓN

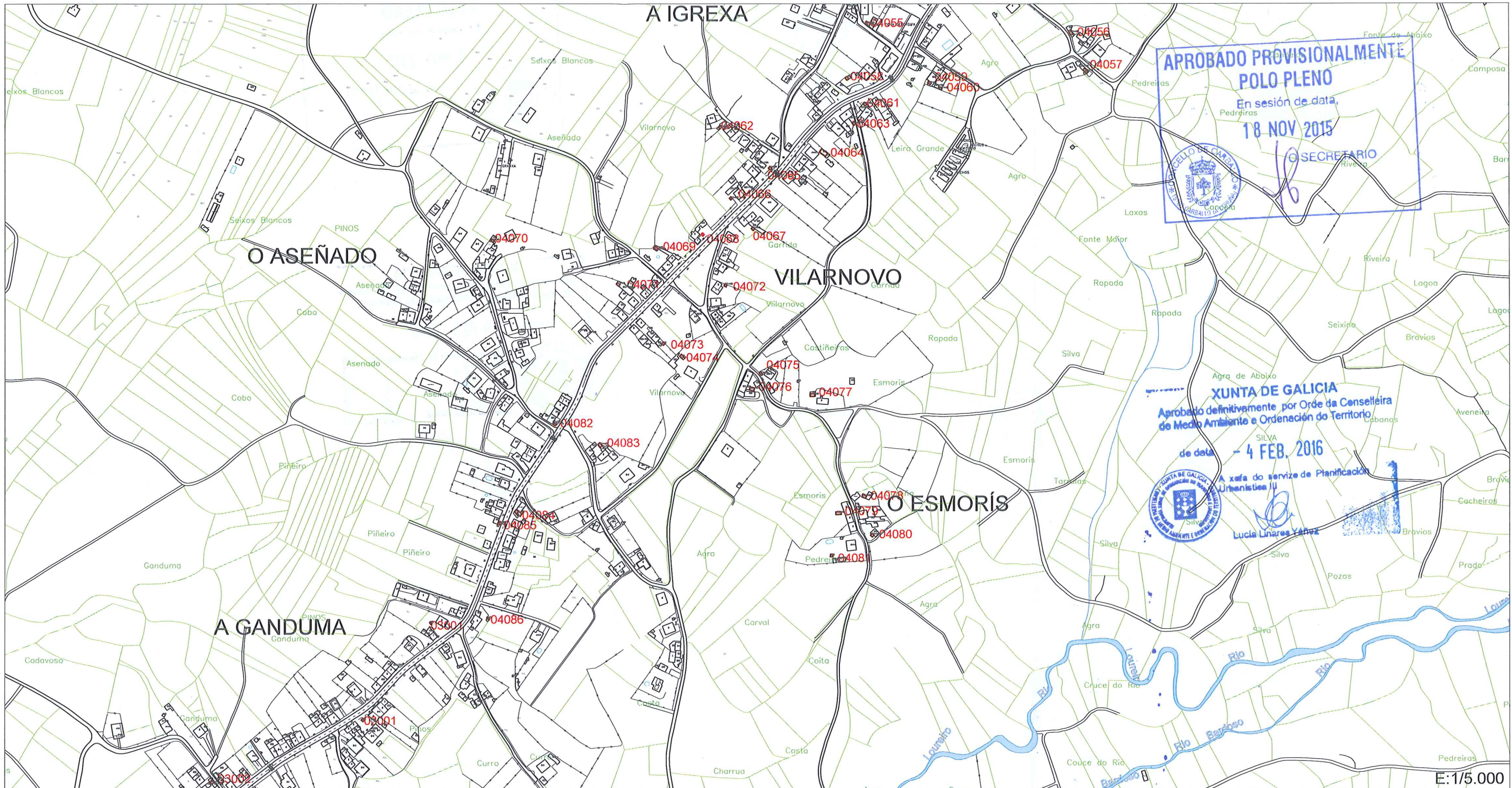
CONXUNTO DE HÓRREOS

TIPOLOXÍA

Carballés

Nº DE PLANO

03 d / 04 a



<p>PARROQUIA</p> <p>Artes / Berdillo</p>	<p>LOCALIZACIÓN</p> <p>A Ganduma(Artes) / O Aseñado(Berdillo), O Esmorís(Berdillo), Vilarnovo(Berdillo), A Igrexa(Berdillo)</p>	<p>CÓDIGO DE IDENTIFICACIÓN</p> <p><b>06004</b></p> <p>Parroquia _____ nº orde elemento</p>
<p>CATEGORÍA</p> <p>BIC e elementos catalogados</p>	<p>NIVEL DE PROTECCIÓN</p> <p>INTEGRAL os BIC, e ESTRUCTURAL o resto</p>	<p>Mapa de Galicia con a parroquia de Artes/Berdillo destacada en vermello.</p>
<p>OBSERVACIÓNS</p> <p>Son BIC os hórreos con mais de 100 anos de antigüidade (Decreto 449/1973, do 22 de febreiro), e os hórreos que teñan ficha individualizada no catálogo. O contorno de protección se regula segundo o recollido na normativa de aplicación.</p>		



# PLAN XERAL DE ORDENACIÓN MUNICIPAL CONCELLO DE CARBALLO

## CATÁLOGO DE ELEMENTOS A PROTEXER OU RECUPERAR

DENOMINACIÓN

CONXUNTO DE HÓRREOS

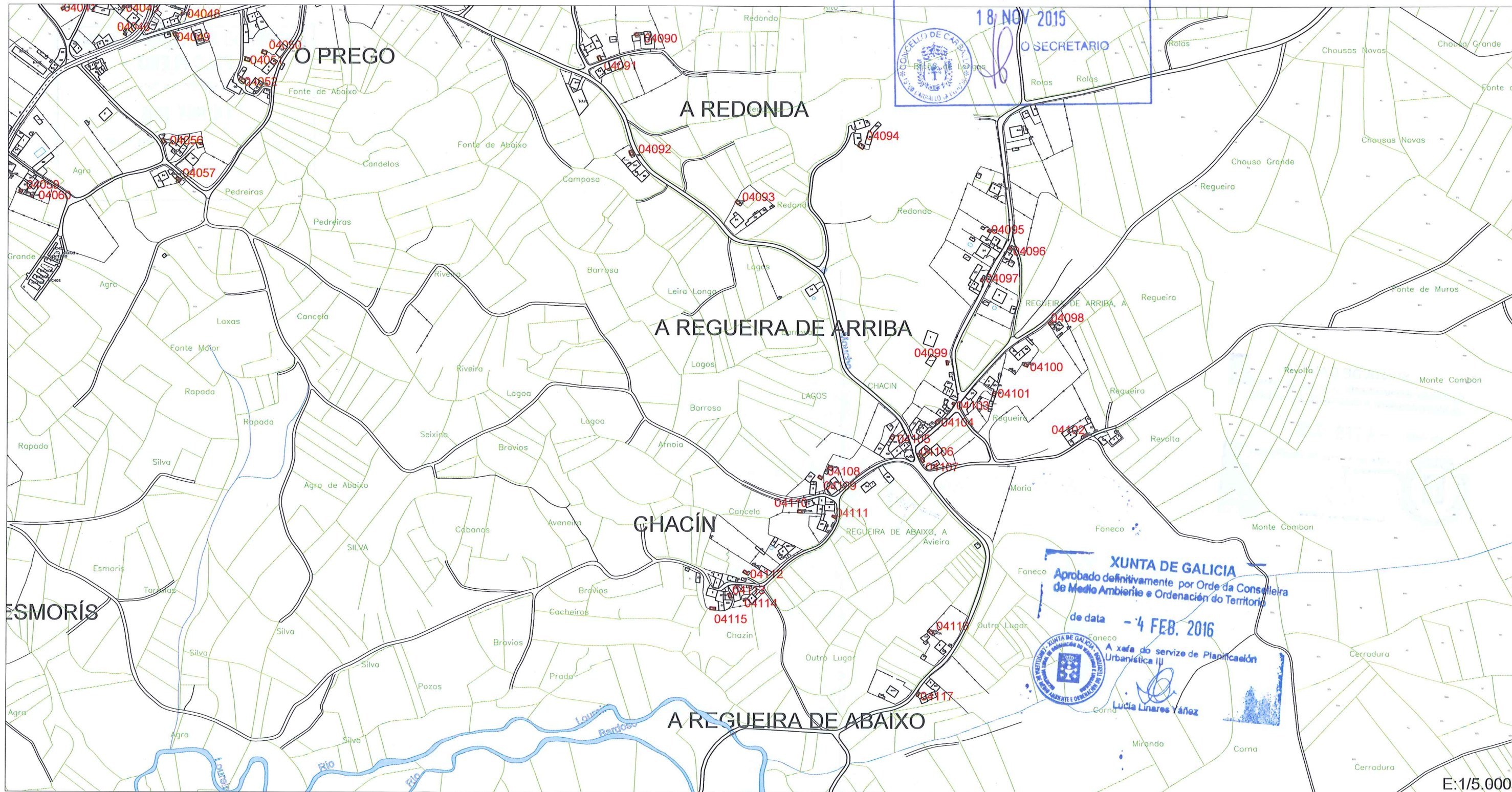
TIPOLOXÍA

Carballés

Nº DE PLANO

04 b

**RECUPERAR**  
**POLO PLENO**  
 En sesión de data,  
 18 NOV 2015  
 O SECRETARIO

**XUNTA DE GALICIA**  
 Aprobado definitivamente por Orde da Conselleira de Medio Ambiente e Ordenación do Territorio  
 de data - 4 FEB. 2016  
 A xefa do servizo de Planificación Urbanística III  
 Lucía Linares Yañez



E:1/5.000

PARROQUIA

Berdillo

LOCALIZACIÓN

A Regueira de Abaixo, Chacín, A Regueira de Arriba, A Redonda, O Prego

CATEGORÍA

BIC e elementos catalogados

NIVEL DE PROTECCIÓN

INTEGRAL os BIC, e ESTRUCTURAL o resto

OBSERVACIÓN

Son BIC os hórreos con mais de 100 anos de antigüedade (Decreto 449/1973, do 22 de febreiro), e os hórreos que teñan ficha individualizada no catálogo. O contorno de protección se regula segundo o recollido na normativa de aplicación.

CÓDIGO DE IDENTIFICACIÓN

Parroquia **06004** nº orde elemento



DENOMINACIÓN

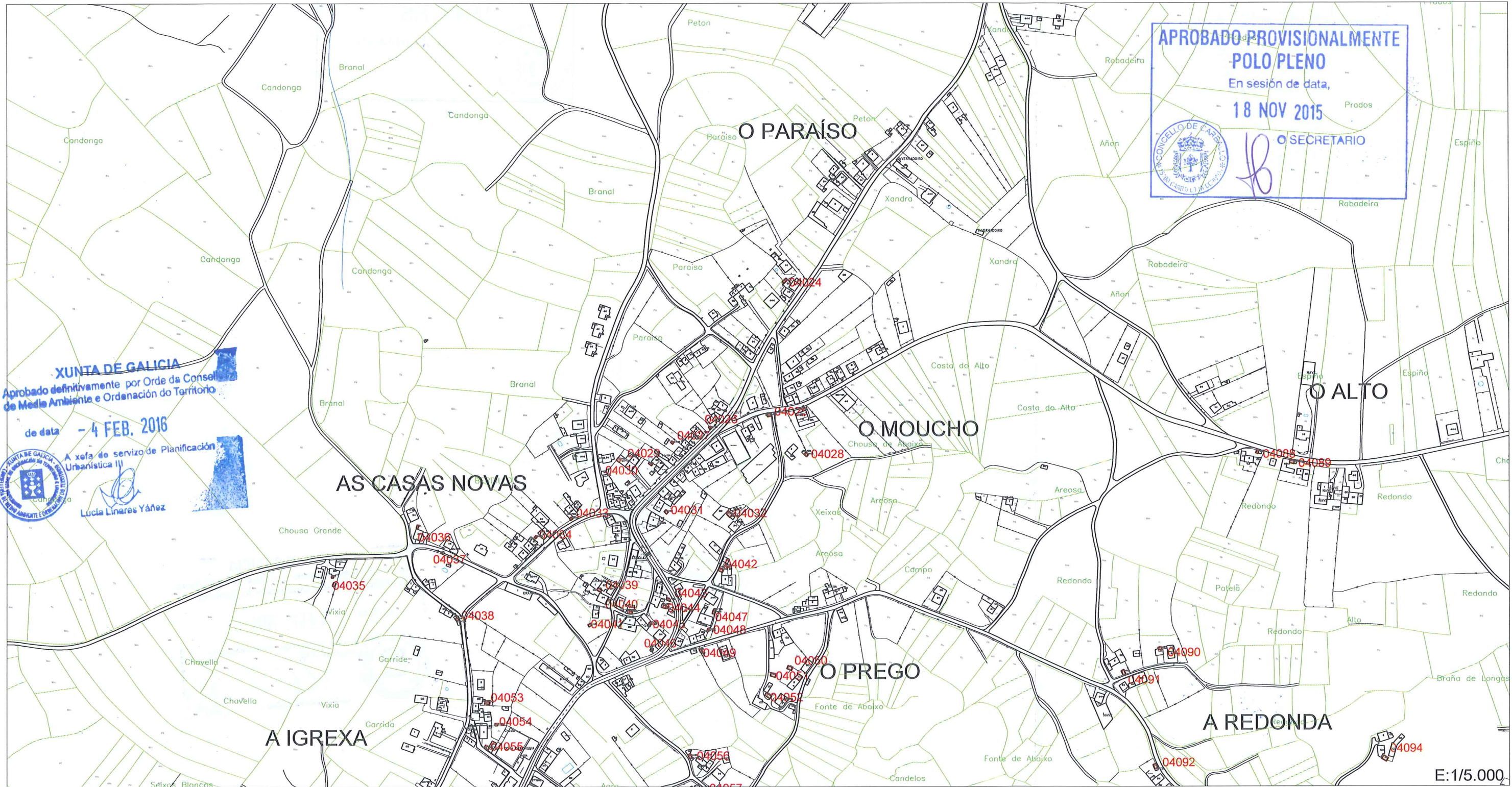
CONXUNTO DE HÓRREOS

TIPOLOXÍA

Carballés

Nº DE PLANO

04 c



**APROBADO PROVISIONALMENTE**  
**POLO PLENO**  
 En sesión de data,  
**18 NOV 2015**  
 SECRETARIO

**XUNTA DE GALICIA**  
 Aprobado definitivamente por Orde da Conselleira de Medio Ambiente e Ordenación do Territorio  
 de data - 4 FEB. 2016  
 A xefa do servizo de Planificación Urbanística III  
 Lucía Linares Yáñez

PARROQUIA

Berdillo

LOCALIZACIÓN

A Igrexa, As Casa Novas, O Prego, A Redonda, O Moucho, O Alto, O Paraíso

CATEGORÍA

BIC e elementos catalogados

NIVEL DE PROTECCIÓN

INTEGRAL os BIC, e ESTRUCTURAL o resto

CÓDIGO DE IDENTIFICACIÓN

Parroquia **06004** nº orde elemento

OBSERVACIÓNS

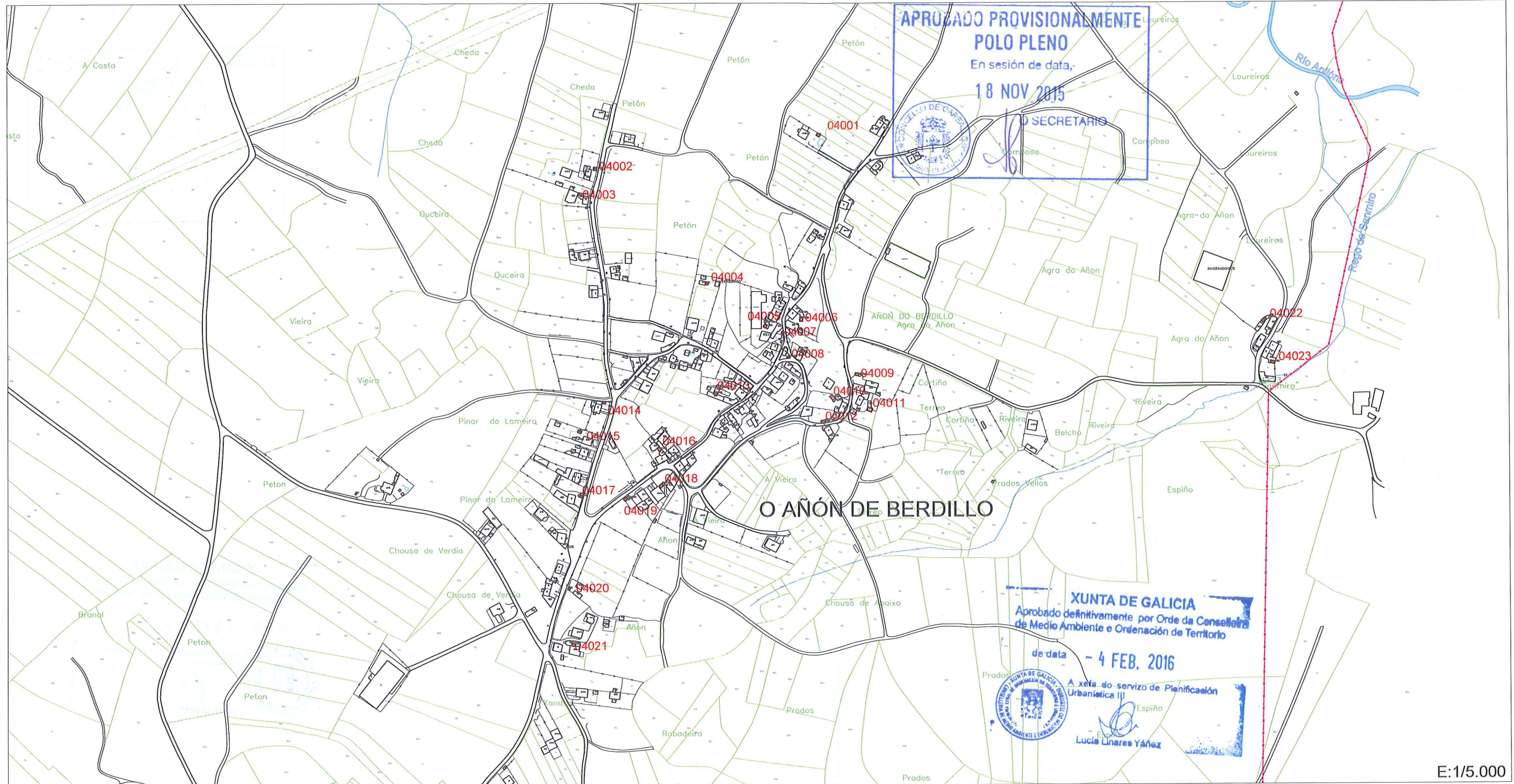
Son BIC os hórreos con mais de 100 anos de antigüidade (Decreto 449/1973, do 22 de febreiro), e os hórreos que teñan ficha individualizada no catálogo. O contorno de protección se regula segundo o recollido na normativa de aplicación.



DENOMINACIÓN  
**CONXUNTO DE HÓRREOS**

TIPOLOXÍA  
**Carballés**

Nº DE PLANO  
**04 d**



**APROBADO PROVISIONALMENTE**  
**POLO PLENO**  
En sesión de data,  
**18 NOV 2015**  
SECRETARIO

**XUNTA DE GALICIA**  
Aprobado definitivamente por Orde da Conselleira  
de Medio Ambiente e Ordenación de Territorio  
de data - **4 FEB. 2016**  
A xeta do servizo de Planificación  
Urbanística III  
Lucía Linares Yáñez

E:1/5.000

PARROQUIA Berdillo	LOCALIZACIÓN O Añón de Berdillo
CATEGORÍA BIC e elementos catalogados	NIVEL DE PROTECCIÓN INTEGRAL os BIC, e ESTRUCTURAL o resto
OBSERVACIÓNS Son BIC os hórreos con máis de 100 anos de antigüedade (Decreto 449/1973, do 22 de febreiro), e os hórreos que teñan ficha individualizada no catálogo. O contorno de protección se regula segundo o recollido na normativa de aplicación.	CÓDIGO DE IDENTIFICACIÓN <b>06004</b> Parroquia — n° orde elemento



DENOMINACIÓN  
CONXUNTO DE HÓRREOS

TIPOLOXÍA  
Carballés

Nº DE PLANO  
05 a



E:1/4.000

PARROQUIA

Bértoa

LOCALIZACIÓN

Norte de Bértoa

CATEGORÍA

BIC e elementos catalogados

NIVEL DE PROTECCIÓN

INTEGRAL os BIC, e ESTRUCTURAL o resto

CÓDIGO DE IDENTIFICACIÓN

Parroquia **06004** nº orde elemento

OBSERVACIÓNS

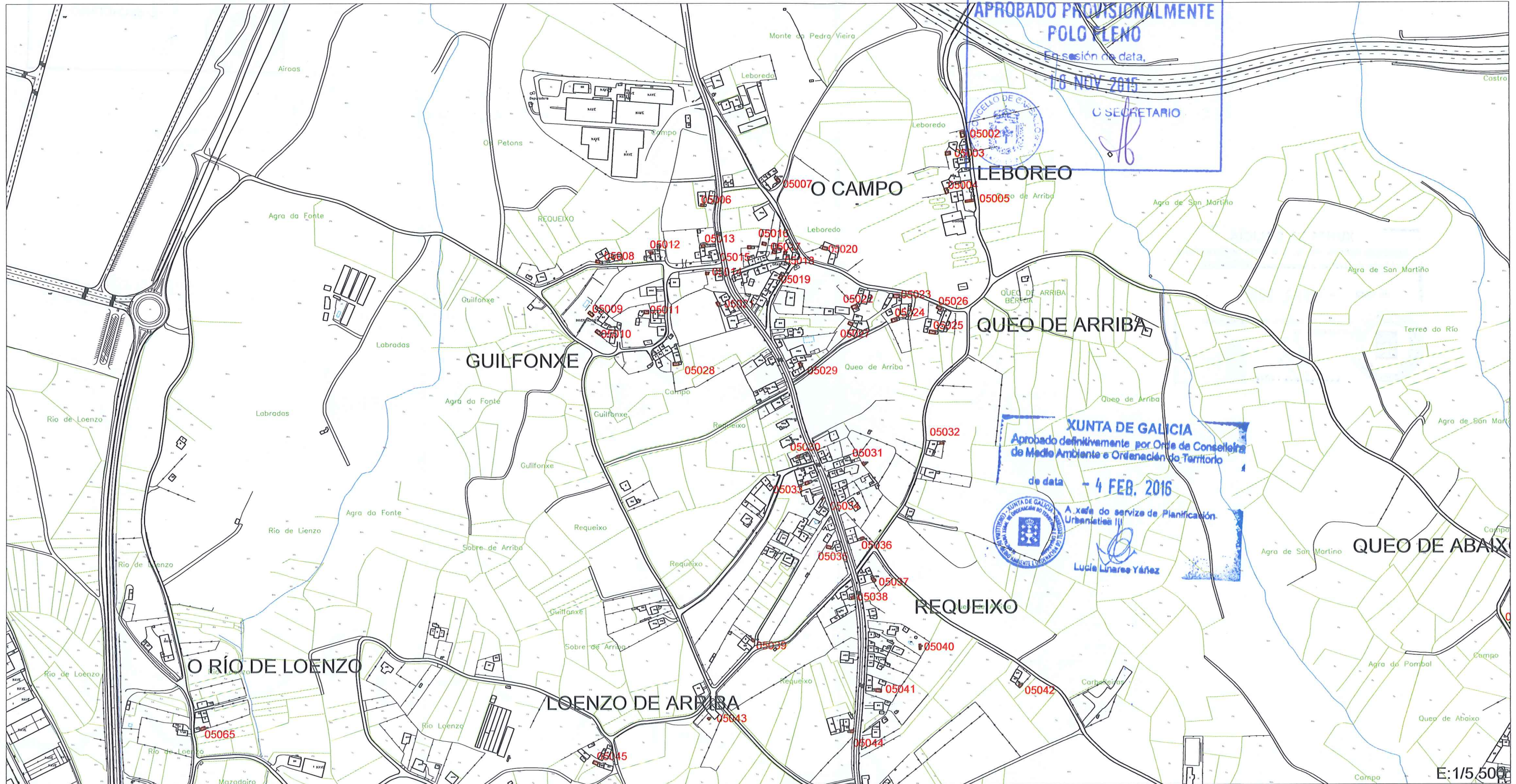
Son BIC os hórreos con mais de 100 anos de antigüidade (Decreto 449/1973, do 22 de febreiro), e os hórreos que teñan ficha individualizada no catálogo. O contorno de protección se regula segundo o recollido na normativa de aplicación.



DENOMINACIÓN  
CONXUNTO DE HÓRREOS

TIPOLOXÍA  
Carballés

Nº DE PLANO  
05 b

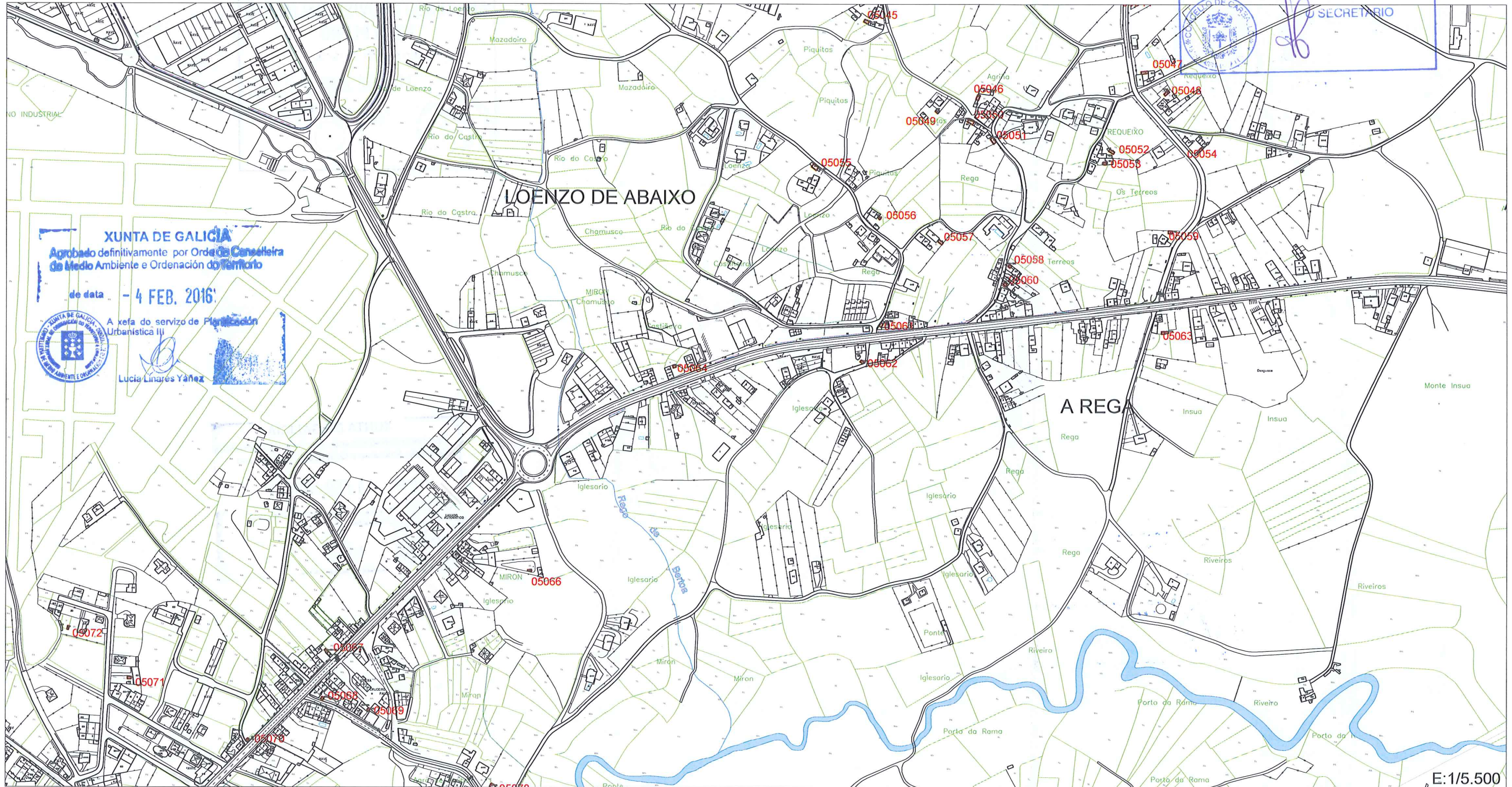


<p>PARROQUIA Bértoa</p>	<p>LOCALIZACIÓN Requeixo, Guilfonxe, O Campo, Leboreo, Queo de Arriba, O Río de Loenzo, Loenzo de Arriba</p>	
<p>CATEGORÍA BIC e elementos catalogados</p>	<p>NIVEL DE PROTECCIÓN INTEGRAL os BIC, e ESTRUCTURAL o resto</p>	
<p>OBSERVACIÓNS Son BIC os hórreos con mais de 100 anos de antigüidade (Decreto 449/1973, do 22 de febreiro), e os hórreos que teñan ficha individualizada no catálogo. O contorno de protección se regula segundo o recollido na normativa de aplicación.</p>	<p>CÓDIGO DE IDENTIFICACIÓN Parroquia <b>06004</b> nº orde elemento</p>	

**APROBADO PROVISIONALMENTE**  
**POLO PLENO**  
En sesión de data,  
Nº DE PLANO  
**05 de 18 NOV 2015**  
SECRETARIO

DENOMINACIÓN  
**CONXUNTO DE HÓRREOS**

TIPOLOXÍA  
**Carballés**



**XUNTA DE GALICIA**  
Aprobado definitivamente por Orde da Conselleira de Medio Ambiente e Ordenación do Territorio  
de data - 4 FEB. 2016  
A kefa do servizo de Planificación Urbanística III  
Lucía Linares Yañez

E:1/5.500

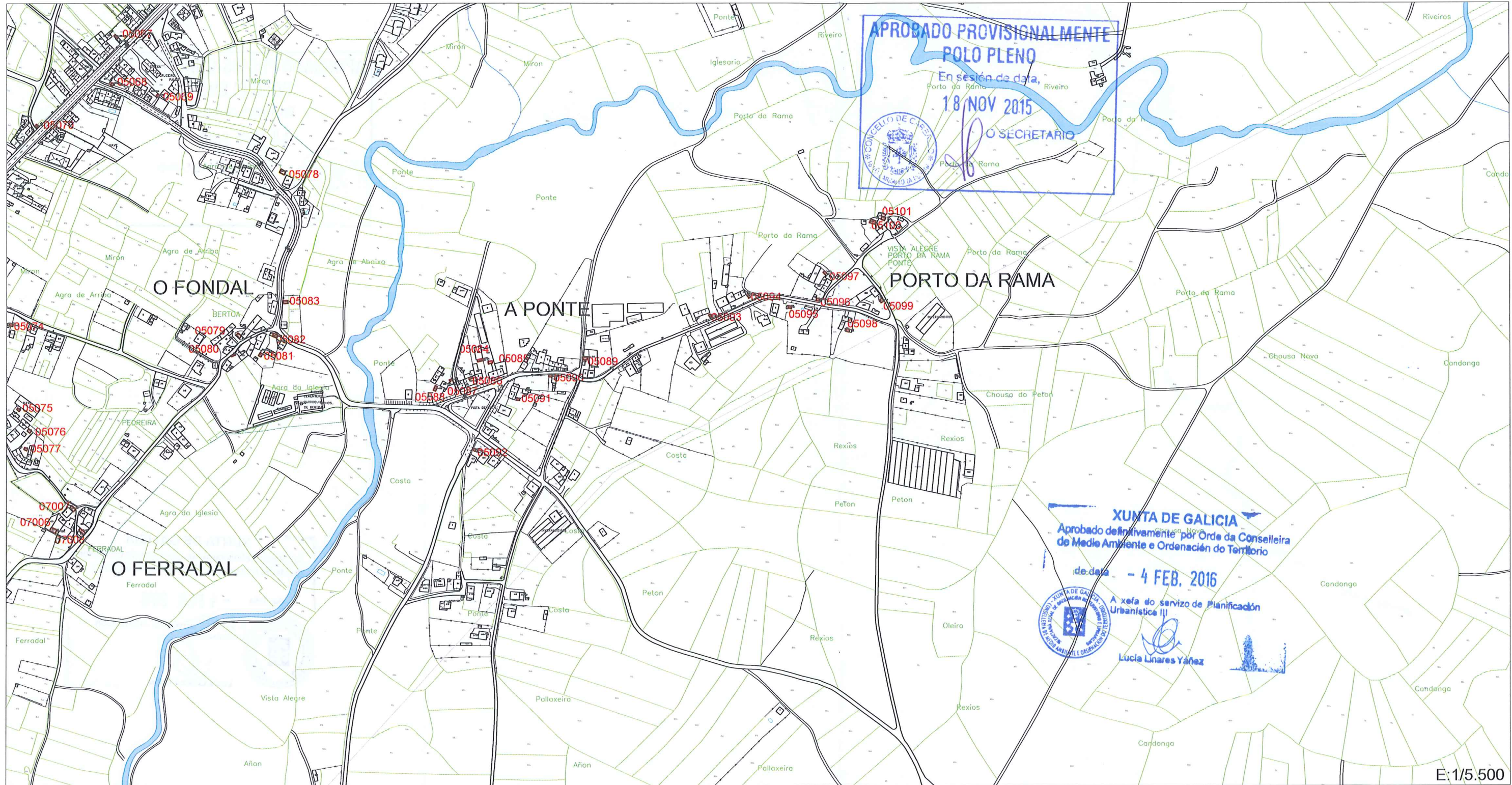
<p>PARROQUIA Bértoa</p>	<p>LOCALIZACIÓN O Rio de Loenzo, Loenzo de Abaixo, Loenzo de Arriba, A Rega, Requeixo</p>
<p>CATEGORÍA BIC e elementos catalogados</p>	<p>NIVEL DE PROTECCIÓN INTEGRAL os BIC, e ESTRUCTURAL o resto</p>
<p>OBSERVACIÓN Son BIC os hórreos con mais de 100 anos de antigüidade (Decreto 449/1973, do 22 de febreiro), e os hórreos que teñan ficha individualizada no catálogo. O contorno de protección se regula segundo o recollido na normativa de aplicación.</p>	<p>CÓDIGO DE IDENTIFICACIÓN Parroquia <b>06004</b> nº orde elemento</p>



DENOMINACIÓN  
**CONXUNTO DE HÓRREOS**

TIPOLOXÍA  
**Carballés**

Nº DE PLANO  
**05 d**



E: 1/5.500

PARROQUIA

Bértoa

LOCALIZACIÓN

O Fondal, A Ponte, Porto da Rama

CATEGORÍA

BIC e elementos catalogados

NIVEL DE PROTECCIÓN

INTEGRAL os BIC, e ESTRUCTURAL o resto

CÓDIGO DE IDENTIFICACIÓN

Parroquia **06004** nº orde elemento

OBSERVACIÓNS

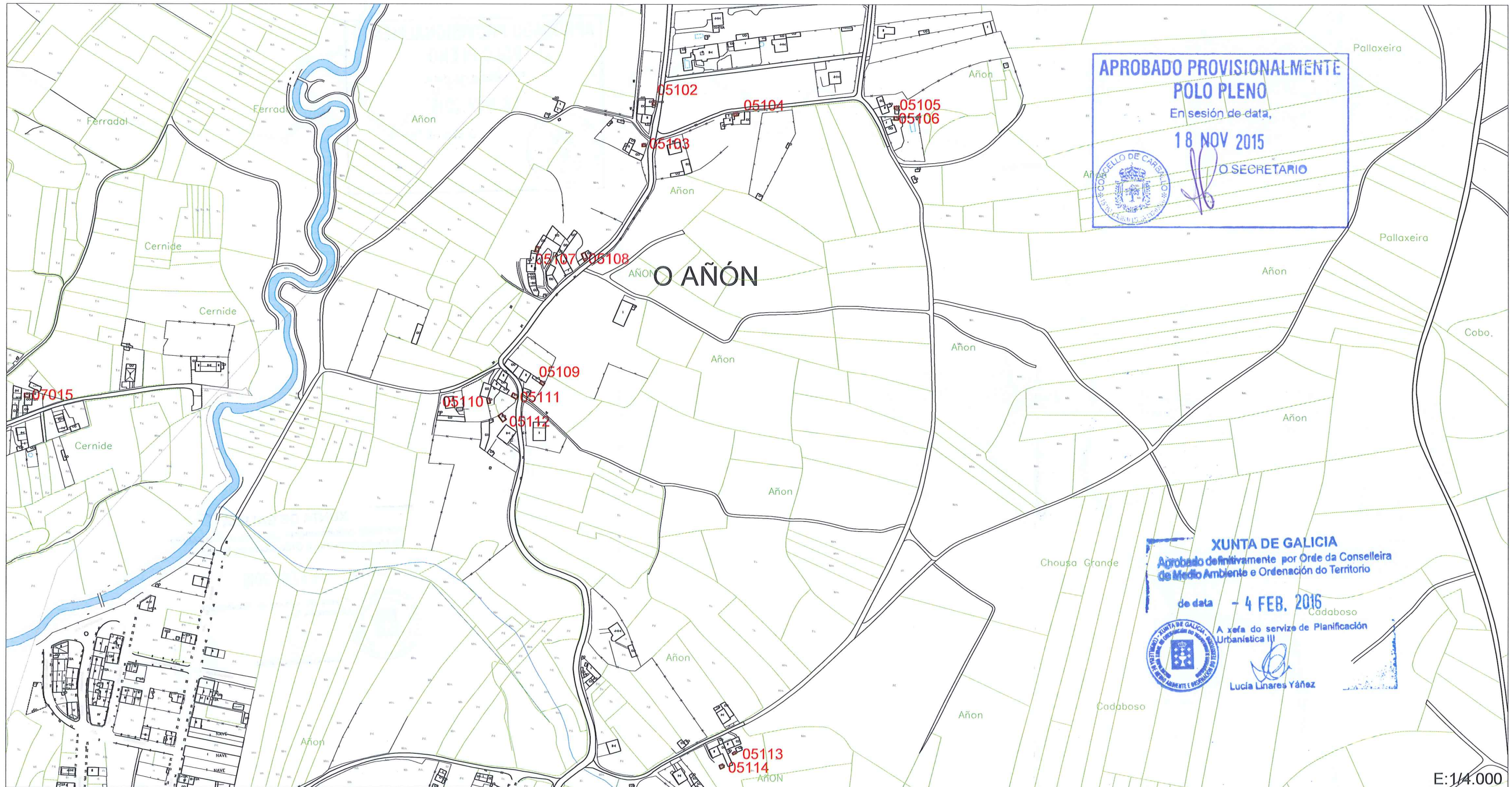
Son BIC os hórreos con mais de 100 anos de antigüidade (Decreto 449/1973, do 22 de febreiro), e os hórreos que teñan ficha individualizada no catálogo. O contorno de protección se regula segundo o recollido na normativa de aplicación.



DENOMINACIÓN  
**CONXUNTO DE HÓRREOS**

TIPOLOXÍA  
**Carballés**

Nº DE PLANO  
**05 e**



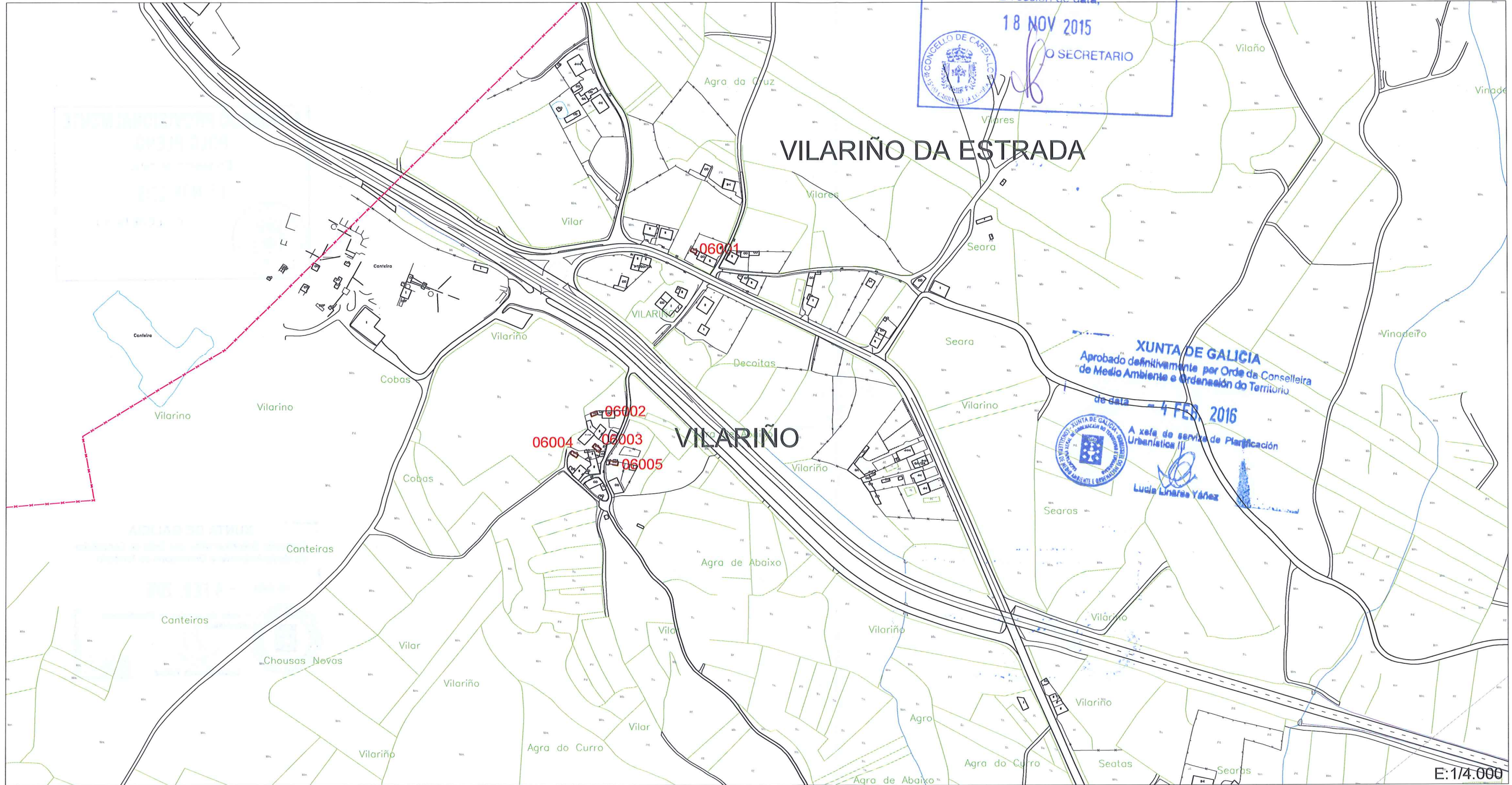
PARROQUIA Bértoa	LOCALIZACIÓN O Añón	CÓDIGO DE IDENTIFICACIÓN <b>06004</b> Parroquia ————— nº orde elemento
CATEGORÍA BIC e elementos catalogados	NIVEL DE PROTECCIÓN INTEGRAL os BIC, e ESTRUCTURAL o resto	
OBSERVACIÓNS Son BIC os hórreos con mais de 100 anos de antigüidade (Decreto 449/1973, do 22 de febreiro), e os hórreos que teñan ficha individualizada no catálogo. O contorno de protección se regula segundo o recollido na normativa de aplicación.		



DENOMINACIÓN  
CONXUNTO DE HÓRREOS

TIPOLOXÍA  
Carballés

Nº DE PLANO  
06 a



E:1/4.000

PARROQUIA

Cances

LOCALIZACIÓN

Vilariño, Vilariño da Estrada

CATEGORÍA

BIC e elementos catalogados

NIVEL DE PROTECCIÓN

INTEGRAL os BIC, e ESTRUCTURAL o resto

CÓDIGO DE IDENTIFICACIÓN

Parroquia **06004** nº orde elemento

OBSERVACIÓNS

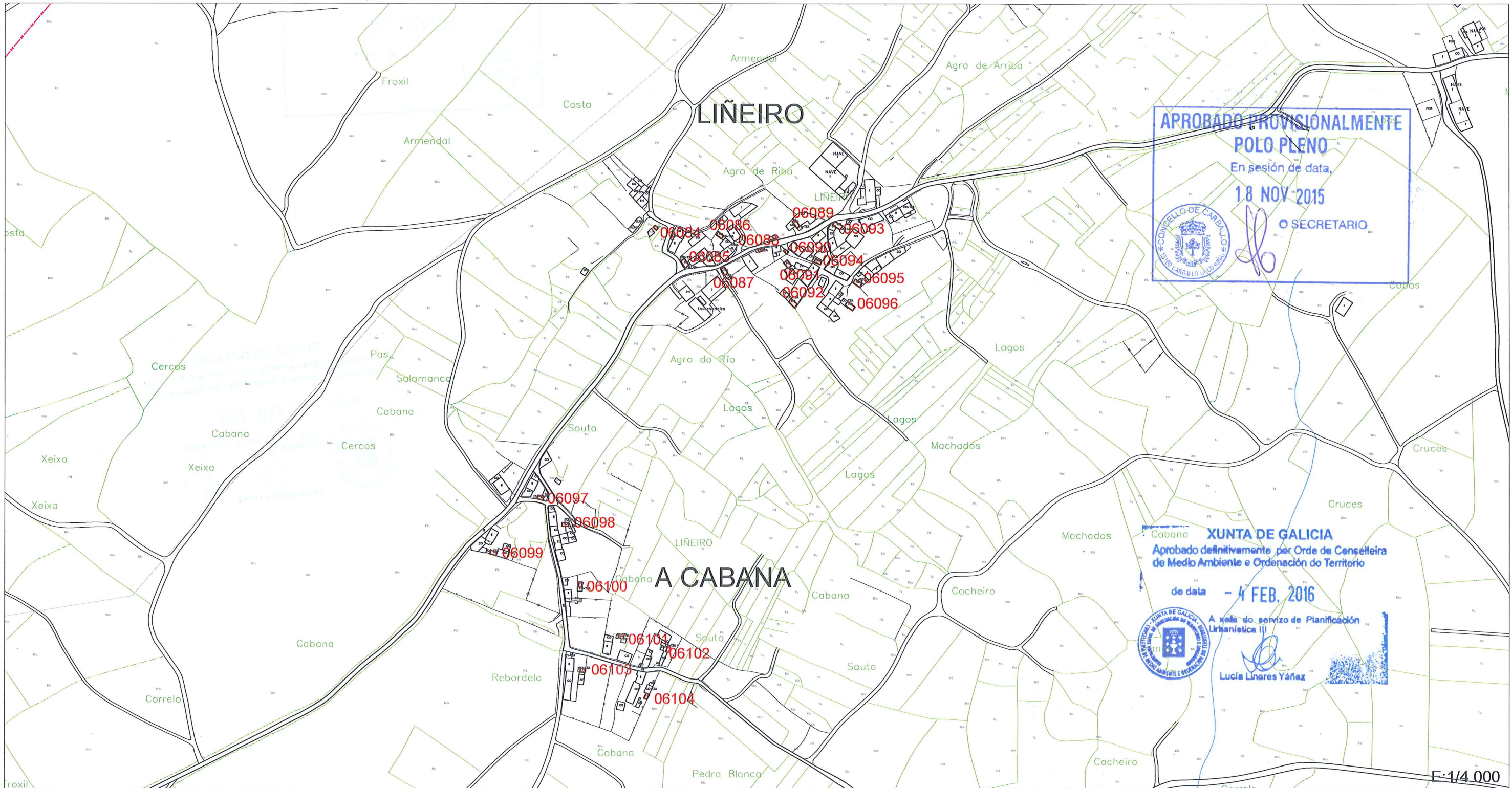
Son BIC os hórreos con mais de 100 anos de antigüidade (Decreto 449/1973, do 22 de febreiro), e os hórreos que teñan ficha individualizada no catálogo. O contorno de protección se regula segundo o recollido na normativa de aplicación.



DENOMINACIÓN  
CONXUNTO DE HÓRREOS

TIPOLOXÍA  
Carballés

Nº DE PLANO  
06 b



**APROBADO PROVISIONALMENTE**  
**POLO PLENO**  
En sesión de data,  
**18 NOV 2015**  
SECRETARIO

**XUNTA DE GALICIA**  
Aprobado definitivamente por Orde da Conselleira de Medio Ambiente e Ordenación do Territorio  
de data - 4 FEB. 2016  
A xefe do servizo de Planificación Urbanística III  
Lucía Linares Yáñez

PARROQUIA

Cances

LOCALIZACIÓN

A Cabaña, Liñeiro

CATEGORÍA

BIC e elementos catalogados

NIVEL DE PROTECCIÓN

INTEGRAL os BIC, e ESTRUCTURAL o resto

OBSERVACIÓNS

Son BIC os hórreos con mais de 100 anos de antigüidade (Decreto 449/1973, do 22 de febreiro), e os hórreos que teñan ficha individualizada no catálogo. O contorno de protección se regula segundo o recollido na normativa de aplicación.

CÓDIGO DE IDENTIFICACIÓN

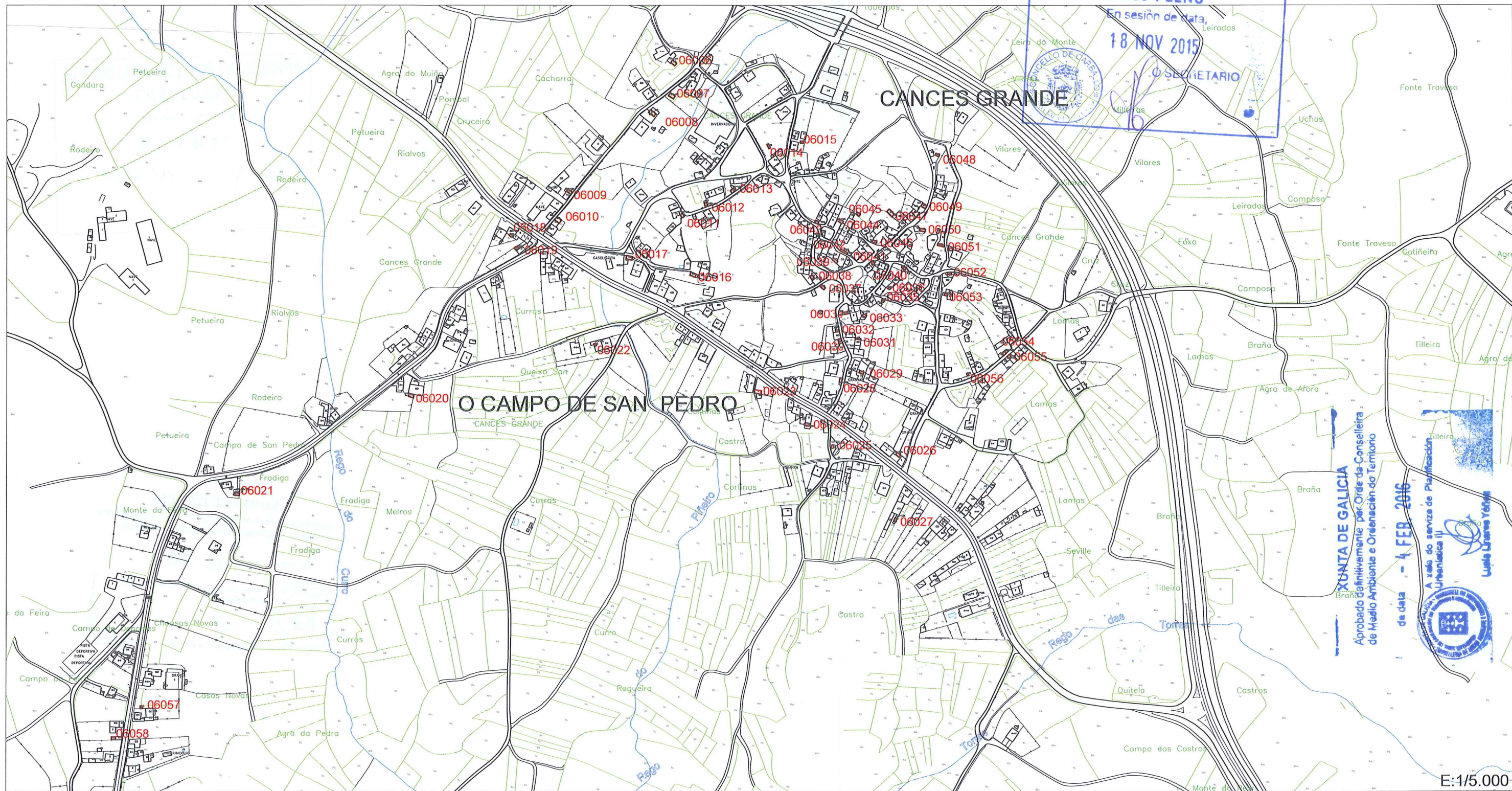
Parroquia **06004** nº orde elemento



DENOMINACIÓN  
CONXUNTO DE HÓRREOS

TIPOLOXÍA  
Carballés

APROBADO PROVISIONALMENTE  
POLO PLENO  
En sesión de data,  
18 NOV 2015  
Nº DE PLANO  
06 c



PARROQUIA

Cances

LOCALIZACIÓN

Cances Grande, O Campo de San Pedro

CATEGORÍA

BIC e elementos catalogados

NIVEL DE PROTECCIÓN

INTEGRAL os BIC, e ESTRUCTURAL o resto

CÓDIGO DE IDENTIFICACIÓN

Parroquia **06004** n° orde elemento

OBSERVACIÓN

Son BIC os hórreos con mais de 100 anos de antigüidade (Decreto 449/1973, do 22 de febreiro), e os hórreos que teñan ficha individualizada no catálogo. O contorno de protección se regula segundo o recollido na normativa de aplicación.

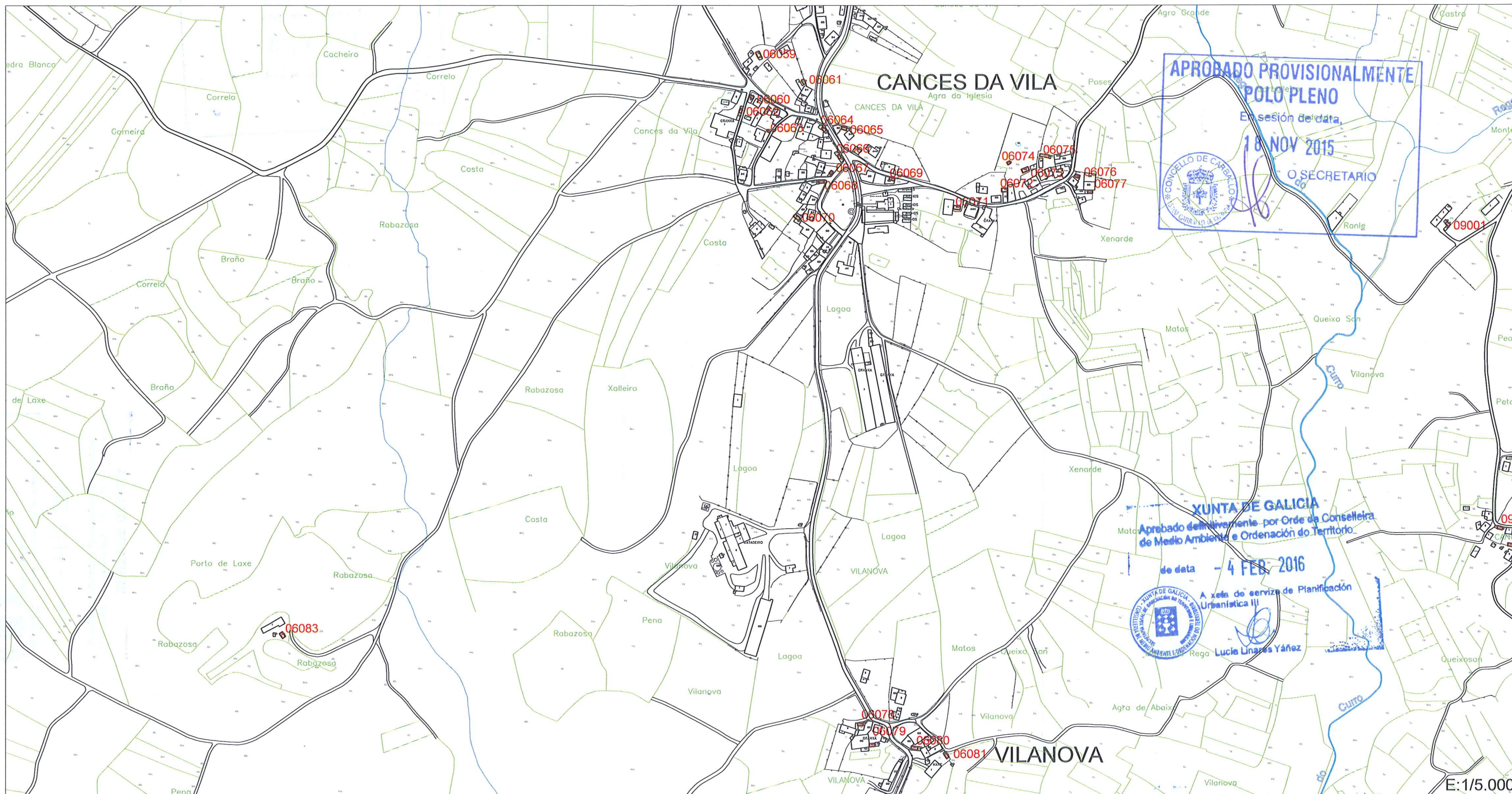
XUNTA DE GALICIA  
Aprobado definitivamente por Orde da Conselleira de Medio Ambiente e Ordenación do Territorio  
de data - 4 FER 2016  
Luzía Urzúa Yáñez



DENOMINACIÓN  
**CONXUNTO DE HÓRREOS**

TIPOLOXÍA  
**Carballés**

Nº DE PLANO  
**06 d**



PARROQUIA

Cances

LOCALIZACIÓN

Vilanova, Cances da Vila

CATEGORÍA

BIC e elementos catalogados

NIVEL DE PROTECCIÓN

INTEGRAL os BIC, e ESTRUCTURAL o resto

CÓDIGO DE IDENTIFICACIÓN

Parroquia **06004** n° orde elemento

OBSERVACIÓNS

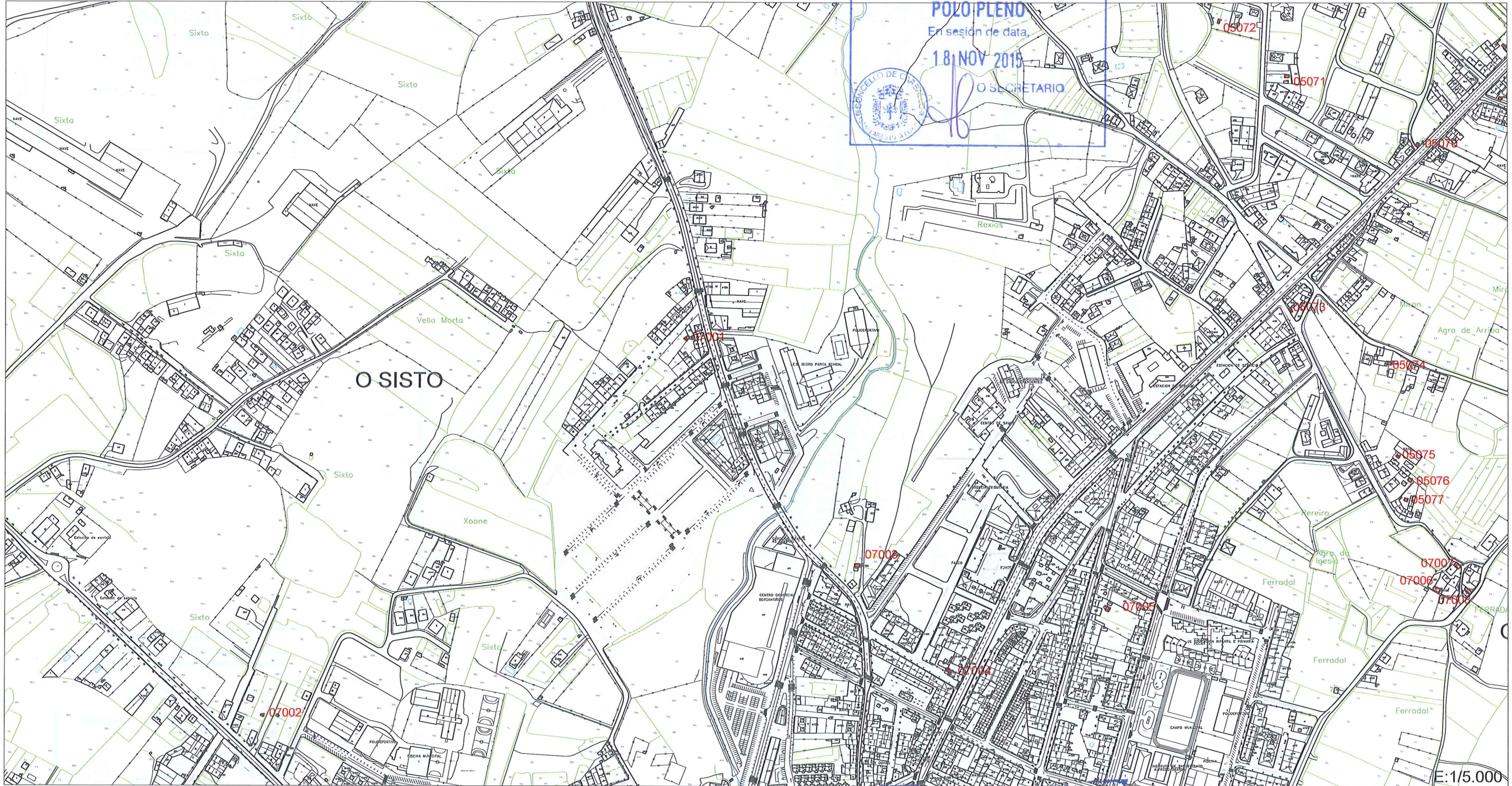
Son BIC os hórreos con mais de 100 anos de antigüidade (Decreto 449/1973, do 22 de febreiro), e os hórreos que teñan ficha individualizada no catálogo. O contorno de protección se regula segundo o recollido na normativa de aplicación.



DENOMINACIÓN  
CONXUNTO DE HÓRREOS

TIPOLOXÍA  
Carballés

Nº DE PLANO  
07 a



**APROBADO PROVISIONALMENTE**  
**POLO PLENO**  
En sesión de data  
**18 NOV 2015**  
O SECRETARIO

<p>PARROQUIA Carballo</p>	<p>LOCALIZACIÓN O Sisto, Carballo</p>	<p><b>XUNTA DE GALICIA</b> Aprobado definitivamente por Orde da Conselleira de Medio Ambiente e Ordenación do Territorio</p>	
<p>CATEGORÍA BIC e elementos catalogados</p>	<p>NIVEL DE PROTECCIÓN INTEGRAL os BIC, e ESTRUCTURAL o resto</p>	<p>de data <b>- 4 FEB. 2016</b></p>	<p>CÓDIGO DE IDENTIFICACIÓN Parroquia <b>06004</b> n° orde elemento</p>
<p>OBSERVACIÓNES Son BIC os hórreos con mais de 100 anos de antigüedade (Decreto 449/1973, do 22 de febreiro), e os hórreos que teñan ficha individualizada no catálogo. O contorno de protección se regula segundo o recollido na normativa de aplicación.</p>			

**XUNTA DE GALICIA**  
A XEIRA DO SERVIZO DE PLANIFICACIÓN URBANÍSTICA III  
Lucía Linares Yáñez

DENOMINACIÓN  
CONXUNTO DE HÓRREOS

TIPOLOXÍA  
Carballés

Nº DE PLANO



E: 1/5.000

PARROQUIA  
Carballo

LOCALIZACIÓN  
A Cristina, O Quinto, Carballo

CATEGORÍA  
BIC e elementos catalogados

NIVEL DE PROTECCIÓN  
INTEGRAL os BIC, e ESTRUCTURAL o resto

CÓDIGO DE IDENTIFICACIÓN  
Parroquia **06004** nº orde elemento

OBSERVACIÓNS  
Son BIC os hórreos con mais de 100 anos de antigüedade (Decreto 449/1973, do 22 de febreiro), e os hórreos que teñan ficha individualizada no catálogo. O contorno de protección se regula segundo o recollido na normativa de aplicación.





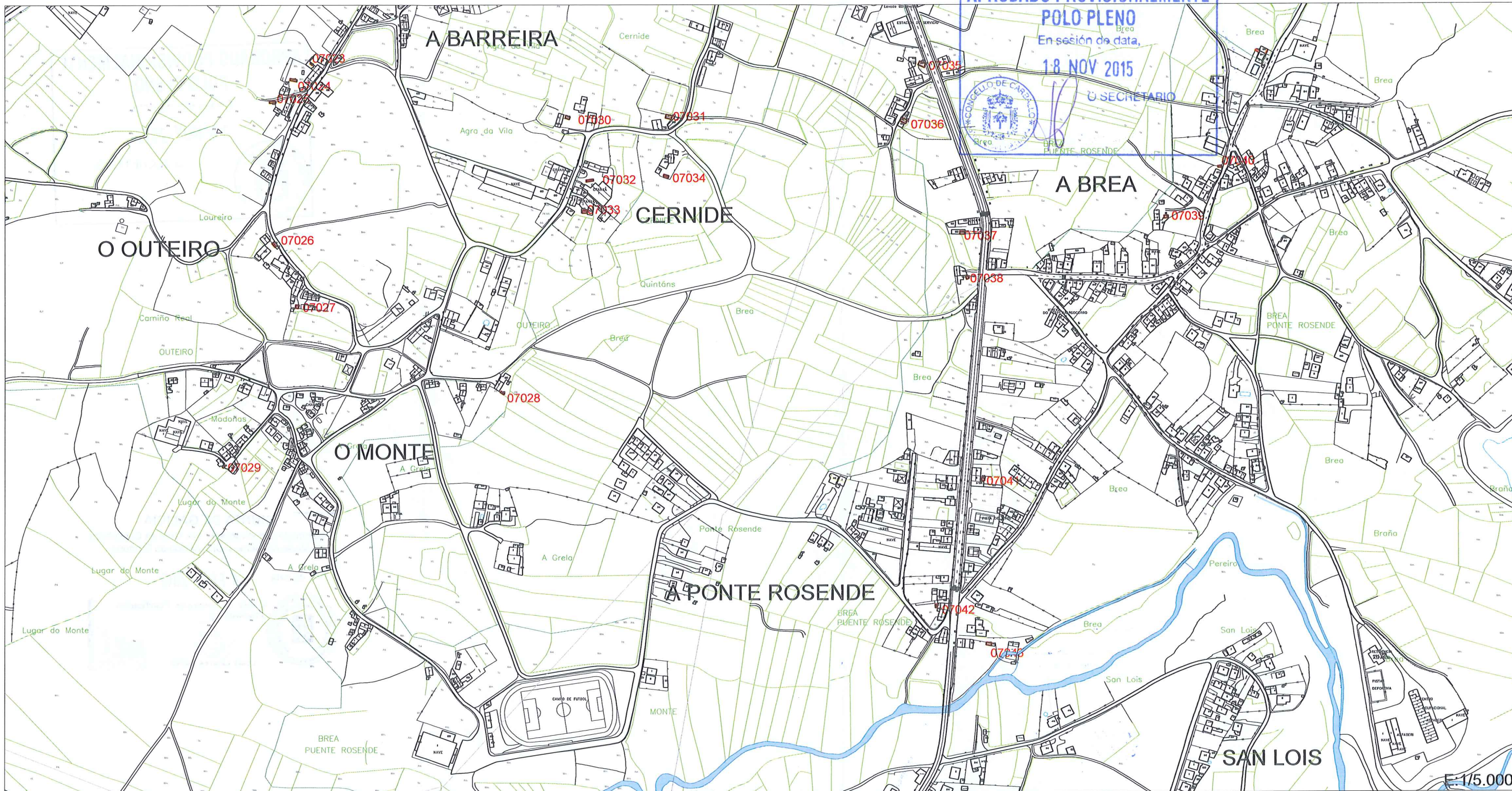
# PLAN XERAL DE ORDENACIÓN MUNICIPAL CONCELLO DE CARBALLO

## CATÁLOGO DE ELEMENTOS A PROTEXER OU RECUPERAR

DENOMINACIÓN  
CONXUNTO DE HÓRREOS

TIPOLOXÍA  
Carballés

Nº DE PLANO  
07 c



**APROBADO PROVISIONALMENTE**  
**POLO PLENO**  
 En sesión de data,  
**1-8 NOV 2015**  
 SECRETARIO

PARROQUIA Carballo	LOCALIZACIÓN A Barreira, O Outeiro, O Monte, A Ponte Rosende, A Brea, Cernide
CATEGORÍA BIC e elementos catalogados	NIVEL DE PROTECCIÓN INTEGRAL os BIC, e ESTRUCTURAL o resto
OBSERVACIÓNS Son BIC os hórreos con mais de 100 anos de antigüidade (Decreto 449/1973, do 22 de febreiro), e os hórreos que teñan ficha individualizada no catálogo. O contorno de protección se regula segundo o recollido na normativa de aplicación.	<p><b>XUNTA DE GALICIA</b>          Aprobado definitivamente por Orde do Conselleiro de Medio Ambiente e Ordenación do Territorio          de data <b>4 FEB. 2016</b>          A xefa do servizo de Planificación Urbanística III  <b>Lucía Linares Yáñez</b></p> <p>Parroquia <b>06004</b> n° orde elemento</p>



DENOMINACIÓN

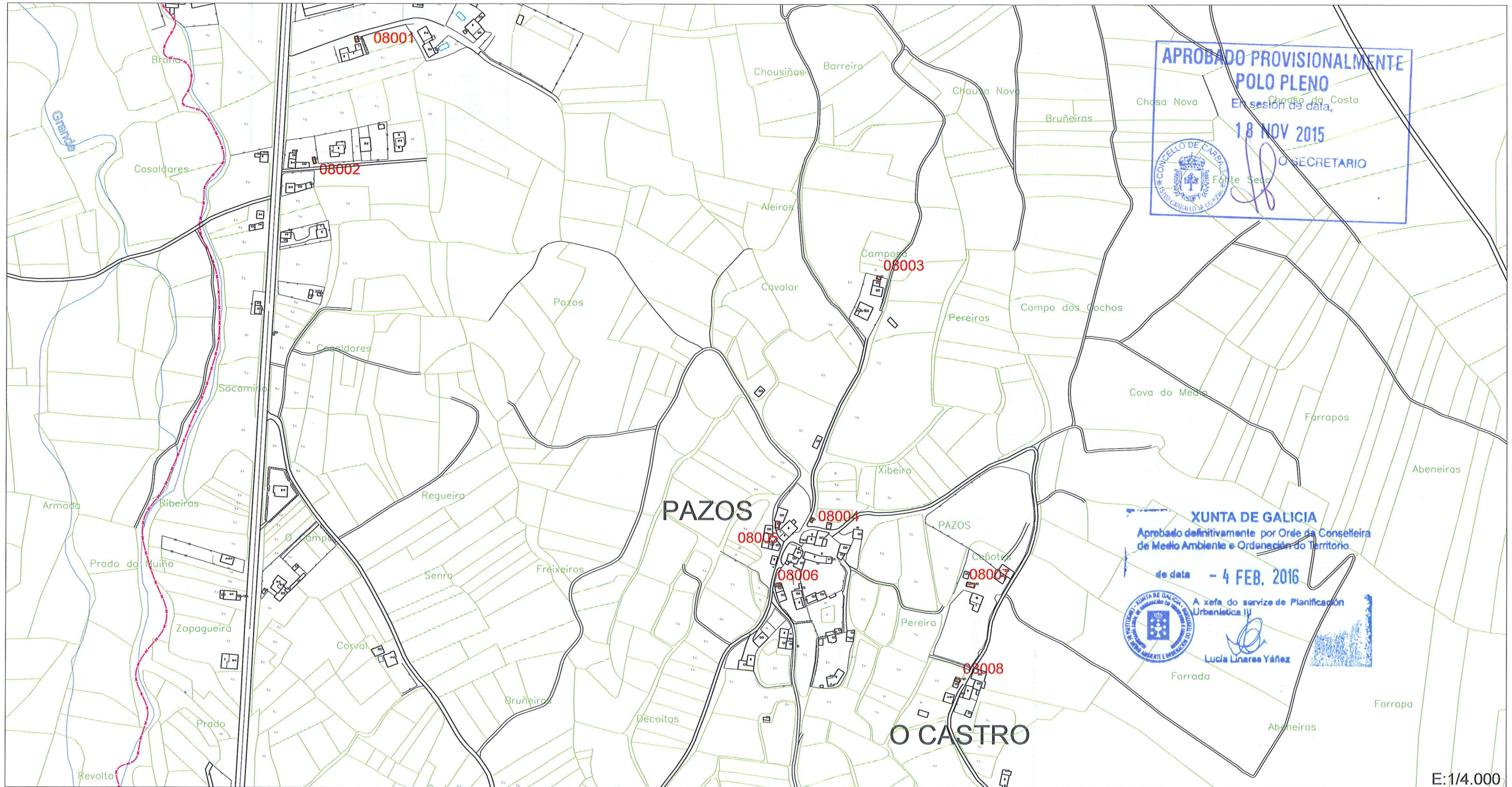
CONXUNTO DE HÓRREOS

TIPOLOXÍA

Carballés

Nº DE PLANO

08 a



PARROQUIA

Entrecruces

LOCALIZACIÓN

Pazos, O Castro

CATEGORÍA

BIC e elementos catalogados

NIVEL DE PROTECCIÓN

INTEGRAL os BIC, e ESTRUCTURAL o resto

CÓDIGO DE IDENTIFICACIÓN

Parroquia **06004** n° orde elemento

OBSERVACIÓNS

Son BIC os hórreos con mais de 100 anos de antigüidade (Decreto 449/1973, do 22 de febreiro), e os hórreos que teñan ficha individualizada no catálogo. O contorno de protección se regula segundo o recollido na normativa de aplicación.

E:1/4.000



DENOMINACIÓN

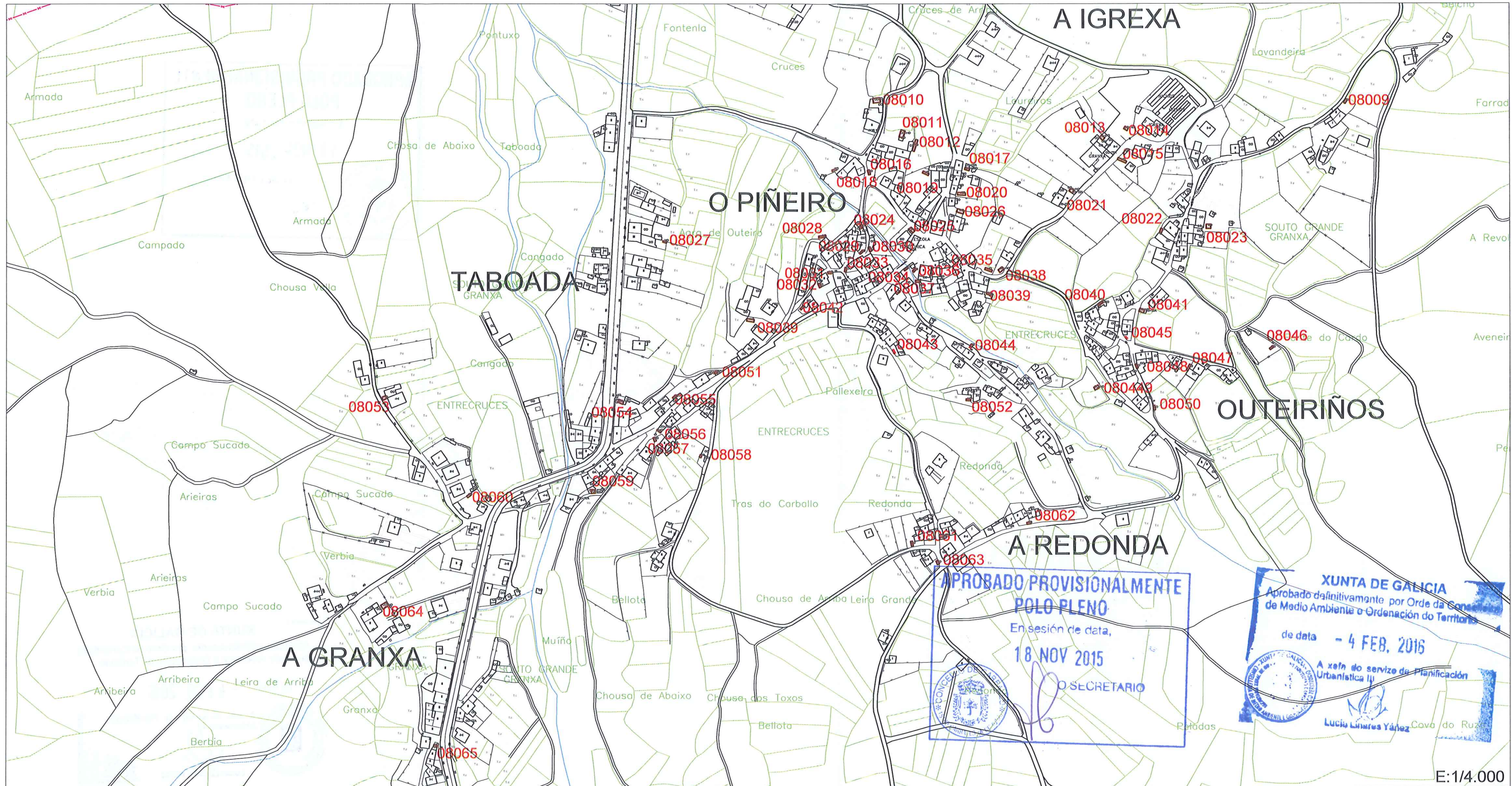
CONXUNTO DE HÓRREOS

TIPOLOXÍA

Carballés

Nº DE PLANO

08 b



**APROBADO PROVISIONALMENTE  
POLO PLENO**  
En sesión de data,  
**18 NOV 2015**  
O SECRETARIO

**XUNTA DE GALICIA**  
Aprobado definitivamente por Orde da Consellería de Medio Ambiente e Ordenación do Territorio  
de data - **4 FEB. 2015**  
A xefe do servizo de Planificación Urbanística II  
**Lucía Linares Yáñez**

E:1/4.000

PARROQUIA

Entrecruces

LOCALIZACIÓN

A Granxa, A Redonda, Outeiriños, Taboada, O Piñeiro, A Igrexa

CATEGORÍA

BIC e elementos catalogados

NIVEL DE PROTECCIÓN

INTEGRAL os BIC, e ESTRUCTURAL o resto

OBSERVACIÓNS

Son BIC os hórreos con mais de 100 anos de antigüidade (Decreto 449/1973, do 22 de febreiro), e os hórreos que teñan ficha individualizada no catálogo.  
O contorno de protección se regula segundo o recollido na normativa de aplicación.

CÓDIGO DE IDENTIFICACIÓN

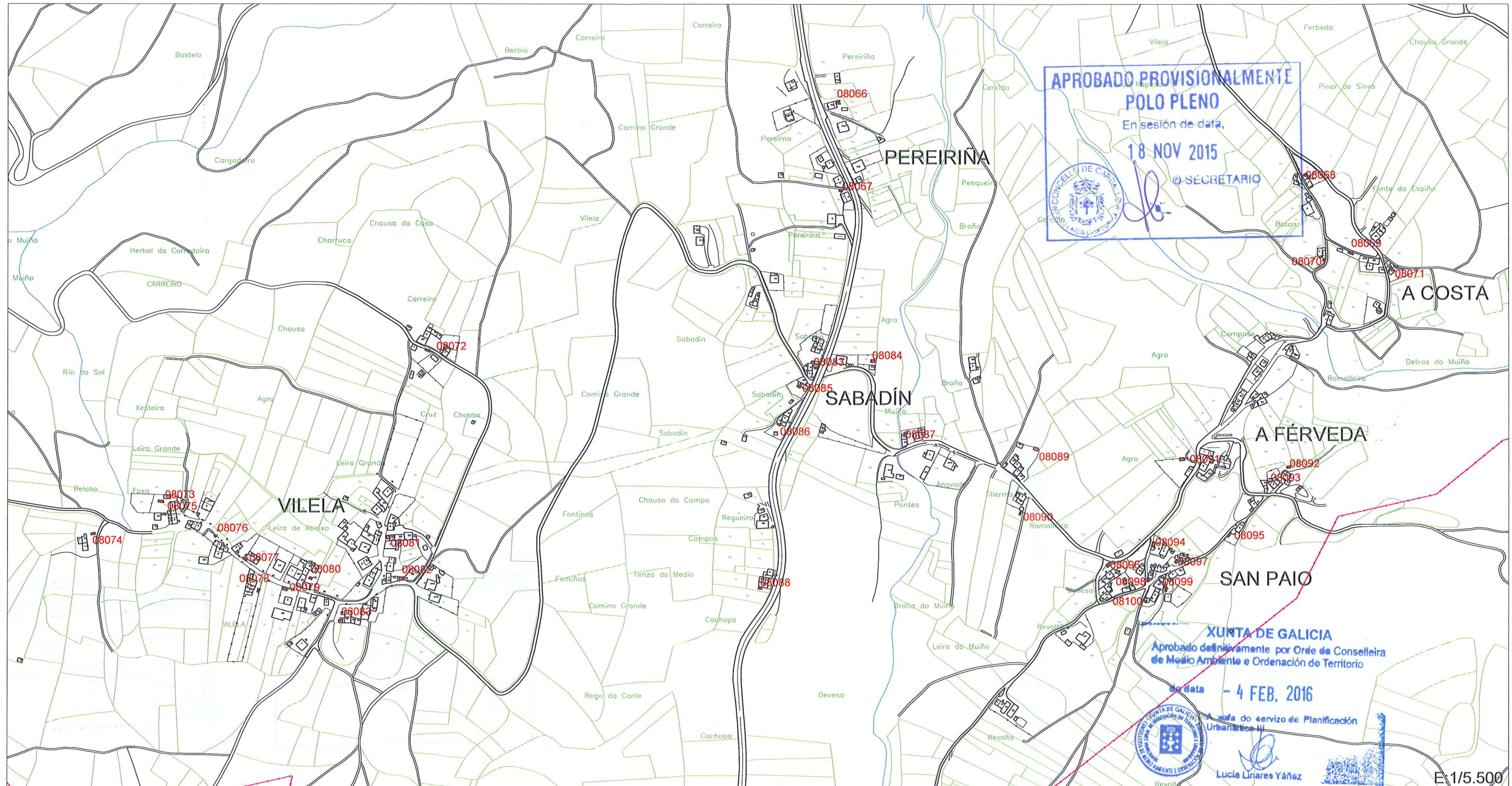
Parroquia **06004** nº orde elemento



DENOMINACIÓN  
**CONXUNTO DE HÓRREOS**

TIPOLOXÍA  
**Carballés**

Nº DE PLANO  
**08 c**



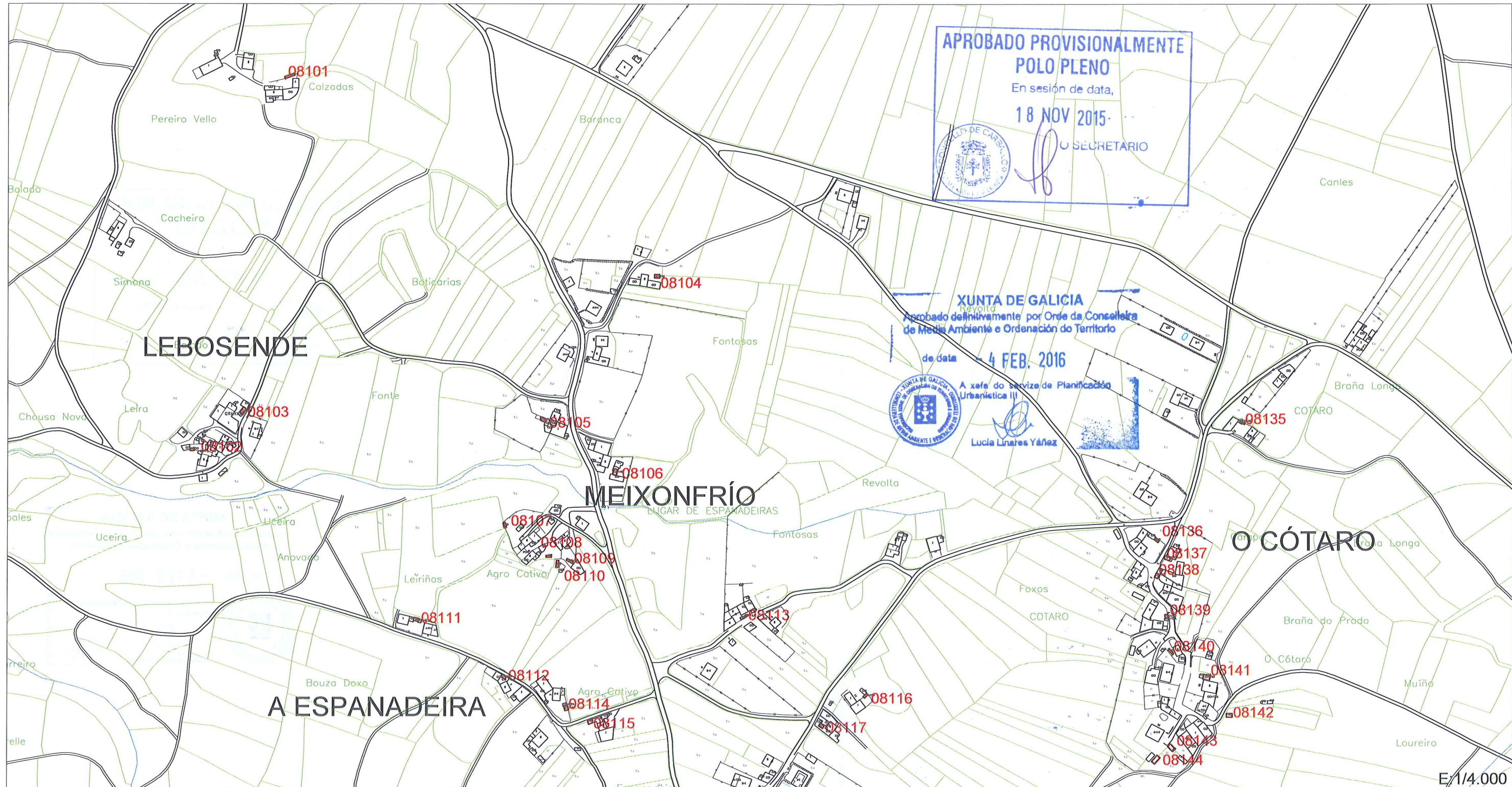
<p>PARROQUIA Entrecruces</p>	<p>LOCALIZACIÓN Vilela, San Paio, Sabadín, A Ferveda, A Costa, Pereiriña</p>
<p>CATEGORÍA BIC e elementos catalogados</p>	<p>NIVEL DE PROTECCIÓN INTEGRAL os BIC, e ESTRUCTURAL o resto</p>
<p>OBSERVACIÓNS Son BIC os hórreos con mais de 100 anos de antigüidade (Decreto 449/1973, do 22 de febreiro), e os hórreos que teñan ficha individualizada no catálogo. O contorno de protección se regula segundo o recollido na normativa de aplicación.</p>	<p>CÓDIGO DE IDENTIFICACIÓN Parroquia <b>06004</b> n° orde elemento</p>



DENOMINACIÓN  
CONXUNTO DE HÓRREOS

TIPOLOXÍA  
Carballés

Nº DE PLANO  
08 d



E/1/4.000

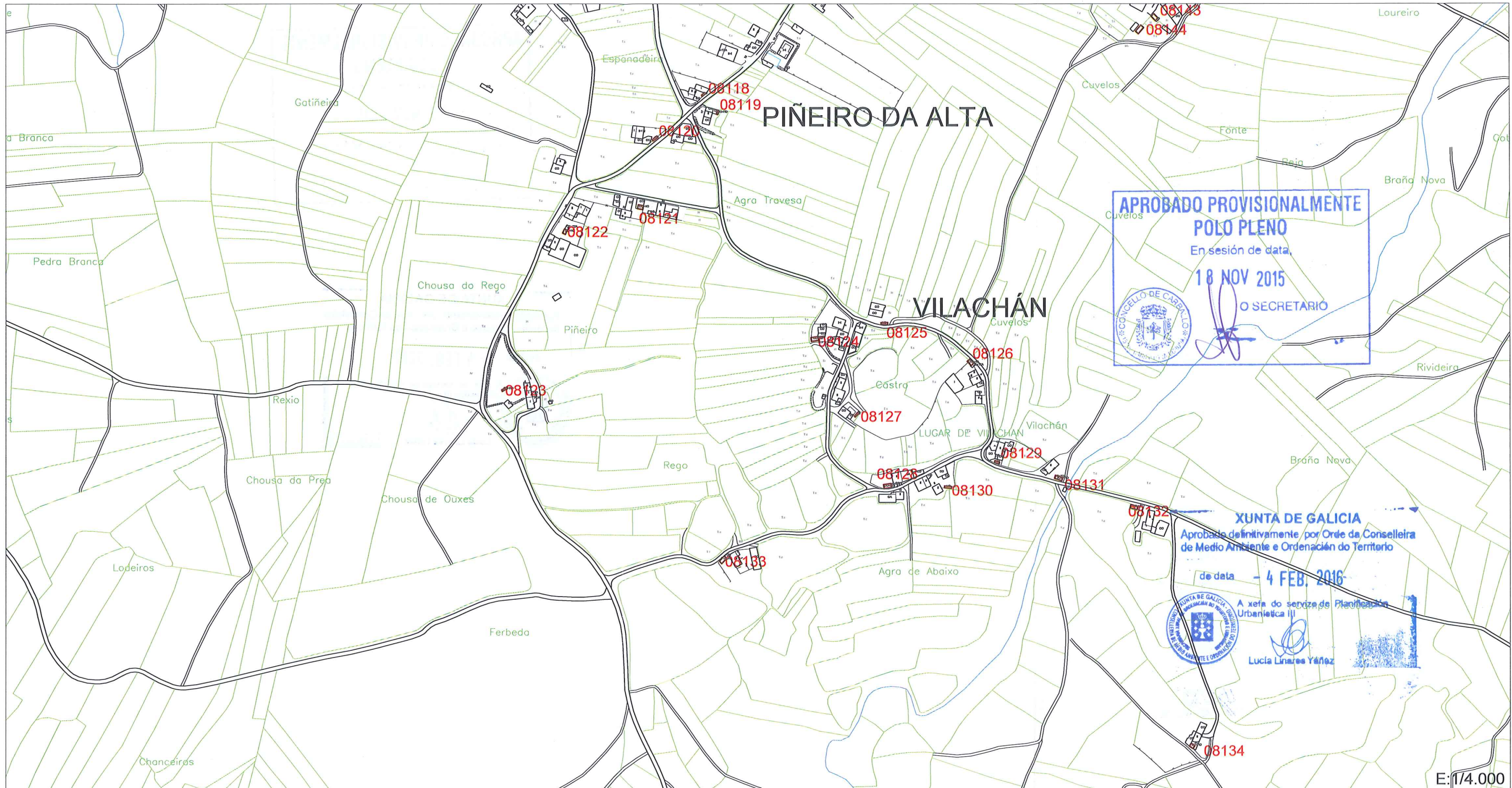
<p>PARROQUIA Entrecruces</p>	<p>LOCALIZACIÓN Lebosende, Meixonfrío, O Cótaro</p>	<p>CÓDIGO DE IDENTIFICACIÓN Parroquia <b>06004</b> nº orde elemento</p>
<p>CATEGORÍA BIC e elementos catalogados</p>	<p>NIVEL DE PROTECCIÓN INTEGRAL os BIC, e ESTRUCTURAL o resto</p>	
<p>OBSERVACIÓNS Son BIC os hórreos con mais de 100 anos de antigüidade (Decreto 449/1973, do 22 de febreiro), e os hórreos que teñan ficha individualizada no catálogo. O contorno de protección se regula segundo o recollido na normativa de aplicación.</p>		



DENOMINACIÓN  
**CONXUNTO DE HÓRREOS**

TIPOLOXÍA  
**Carballés**

Nº DE PLANO  
**08 e**



PARROQUIA Entrecruces	LOCALIZACIÓN Piñeiro da Alta, Vilachán	CÓDIGO DE IDENTIFICACIÓN <b>06004</b> Parroquia _____ nº orde elemento _____	
CATEGORÍA BIC e elementos catalogados	NIVEL DE PROTECCIÓN INTEGRAL os BIC, e ESTRUCTURAL o resto		
OBSERVACIÓNS Son BIC os hórreos con mais de 100 anos de antigüidade (Decreto 449/1973, do 22 de febreiro), e os hórreos que teñan ficha individualizada no catálogo. O contorno de protección se regula segundo o recollido na normativa de aplicación.			

DENOMINACIÓN

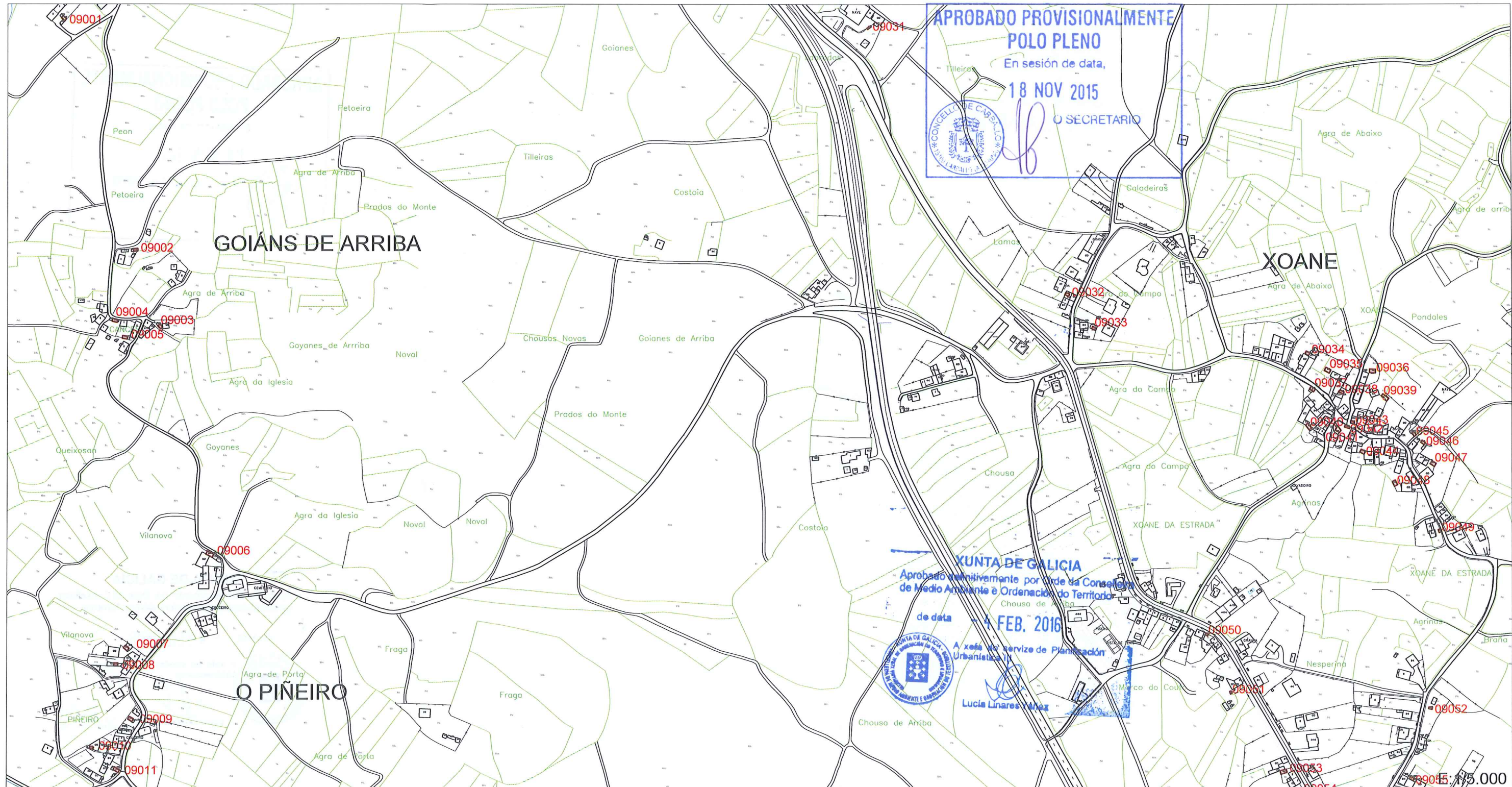
CONXUNTO DE HÓRREOS

TIPOLOXÍA

Carballés

Nº DE PLANO

09 a



PARROQUIA

Goiáns

LOCALIZACIÓN

Goiáns de Arriba, O Piñeiro, Xoane

CATEGORÍA

BIC e elementos catalogados

NIVEL DE PROTECCIÓN

INTEGRAL os BIC, e ESTRUCTURAL o resto

CÓDIGO DE IDENTIFICACIÓN

Parroquia **06004** nº orde elemento

OBSERVACIÓNS

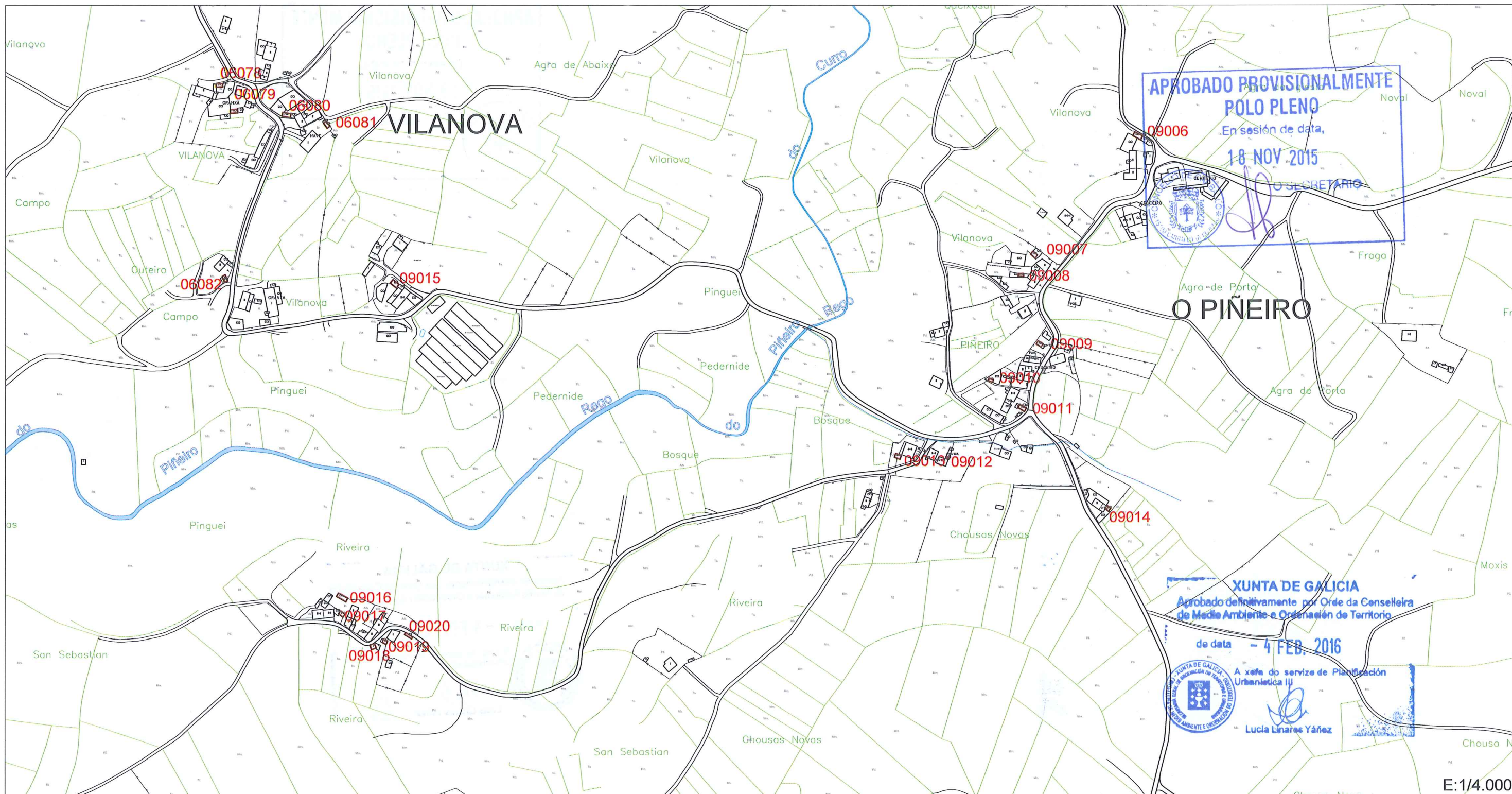
Son BIC os hórreos con máis de 100 anos de antigüidade (Decreto 449/1973, do 22 de febreiro), e os hórreos que teñan ficha individualizada no catálogo. O contorno de protección se regula segundo o recollido na normativa de aplicación.



DENOMINACIÓN  
CONXUNTO DE HÓRREOS

TIPOLOXÍA  
Carballés

Nº DE PLANO  
09 b



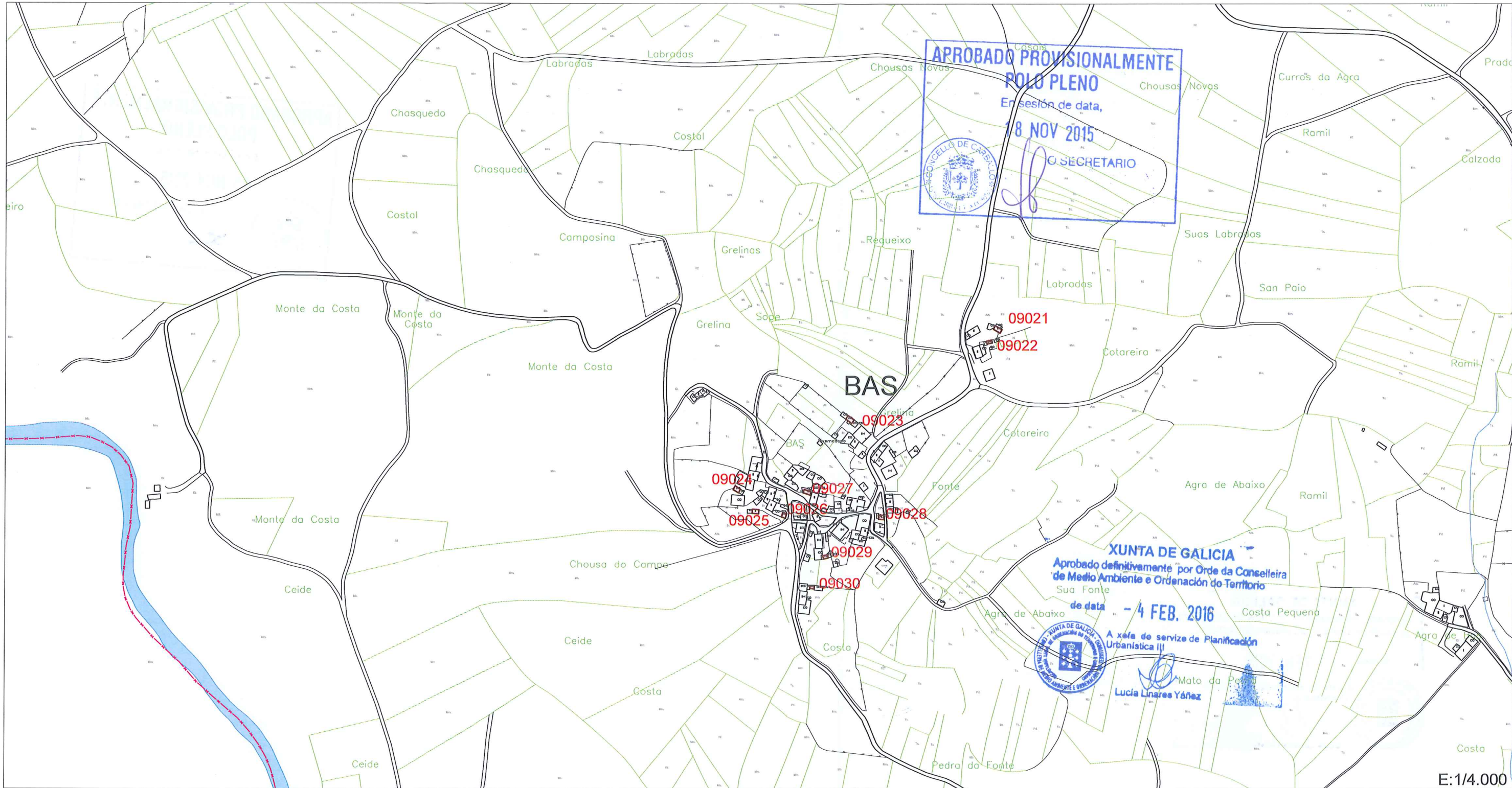
PARROQUIA Goiás	LOCALIZACIÓN O Piñeiro, Vilanova	CÓDIGO DE IDENTIFICACIÓN <b>06004</b> Parroquia <b>06004</b> nº orde elemento	
CATEGORÍA BIC e elementos catalogados	NIVEL DE PROTECCIÓN INTEGRAL os BIC, e ESTRUCTURAL o resto		
OBSERVACIÓNS Son BIC os hórreos con mais de 100 anos de antigüedade (Decreto 449/1973, do 22 de febreiro), e os hórreos que teñan ficha individualizada no catálogo. O contorno de protección se regula segundo o recollido na normativa de aplicación.			

E:1/4.000

DENOMINACIÓN  
**CONXUNTO DE HÓRREOS**

TIPOLOXÍA  
**Carballés**

Nº DE PLANO  
**09 c**



PARROQUIA

Goiáns

LOCALIZACIÓN

Bas

CATEGORÍA

BIC e elementos catalogados

NIVEL DE PROTECCIÓN

INTEGRAL os BIC, e ESTRUCTURAL o resto

CÓDIGO DE IDENTIFICACIÓN

Parroquia **06004** nº orde elemento

OBSERVACIÓNS

Son BIC os hórreos con mais de 100 anos de antigüidade (Decreto 449/1973, do 22 de febreiro), e os hórreos que teñan ficha individualizada no catálogo. O contorno de protección se regula segundo o recollido na normativa de aplicación.



DENOMINACIÓN

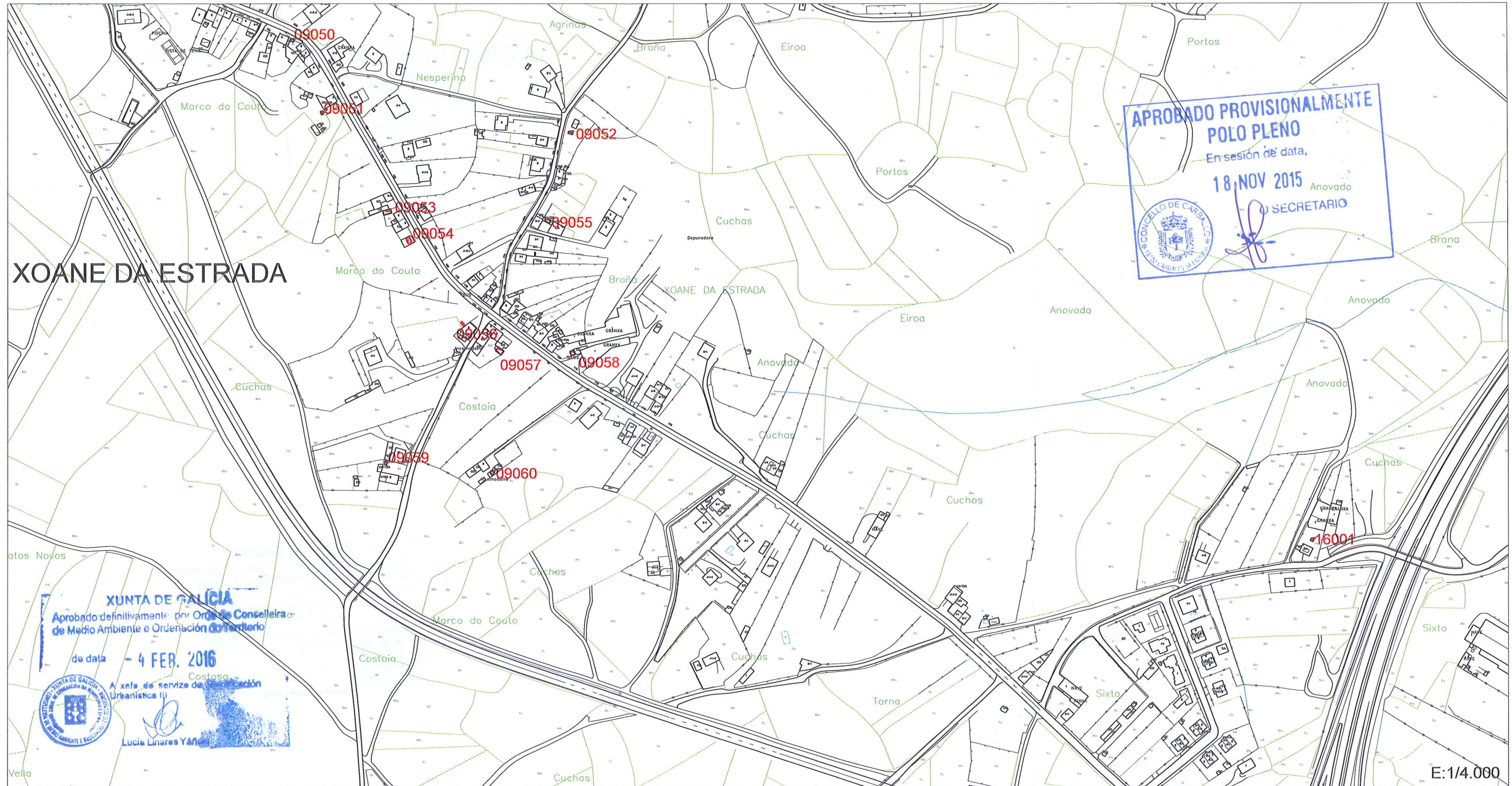
CONXUNTO DE HÓRREOS

TIPOLOXÍA

Carballés

Nº DE PLANO

09 d



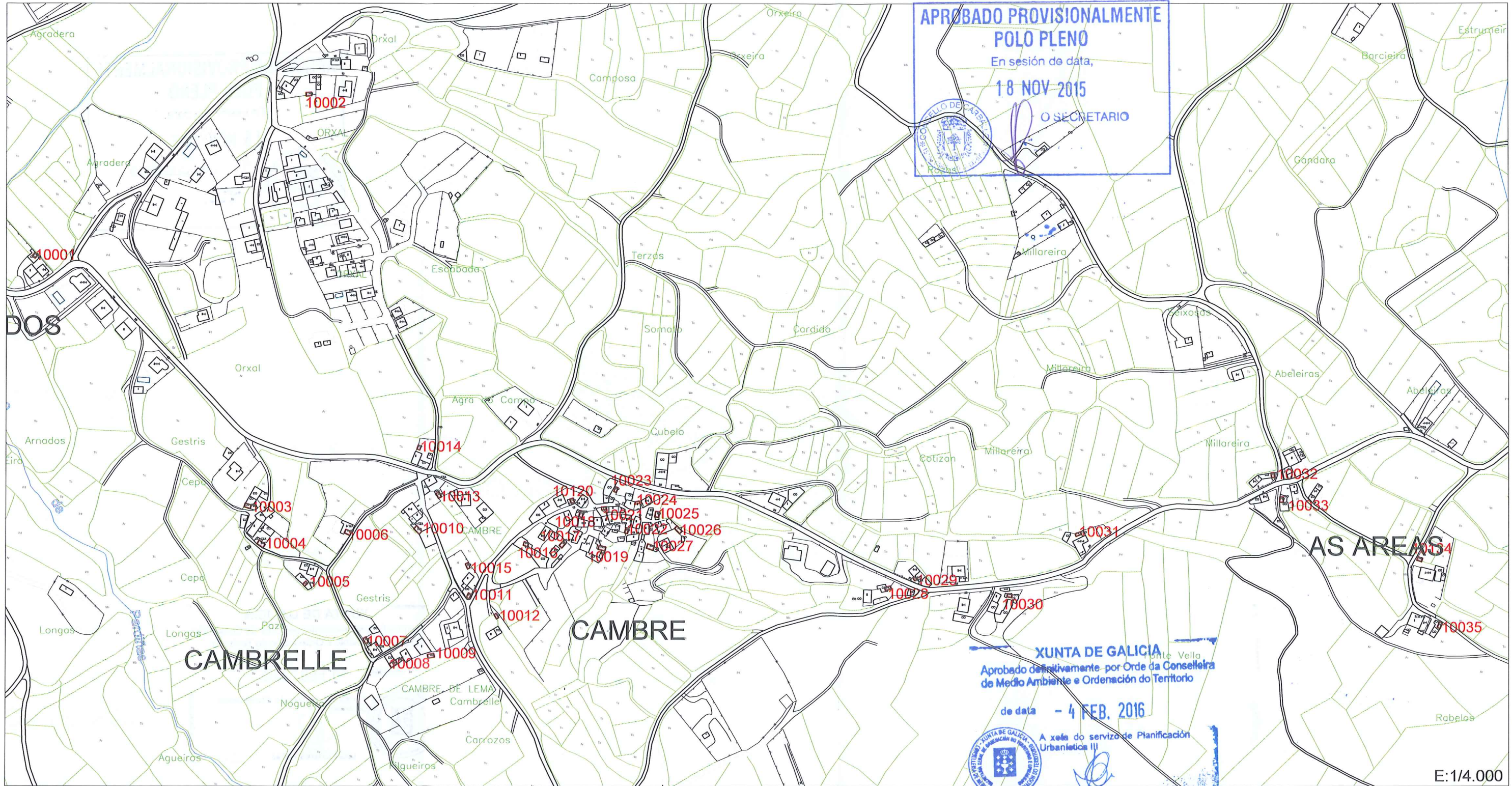
<p>PARROQUIA</p> <p>Goiáns</p>	<p>LOCALIZACIÓN</p> <p>Xoane da Estrada</p>	<p>CÓDIGO DE IDENTIFICACIÓN</p> <p>Parroquia <b>06004</b> n° orde elemento</p>
<p>CATEGORÍA</p> <p>BIC e elementos catalogados</p>	<p>NIVEL DE PROTECCIÓN</p> <p>INTEGRAL os BIC, e ESTRUCTURAL o resto</p>	
<p>OBSERVACIÓN</p> <p>Son BIC os hórreos con mais de 100 anos de antigüedade (Decreto 449/1973, do 22 de febreiro), e os hórreos que teñan ficha individualizada no catálogo. O contorno de protección se regula segundo o recollido na normativa de aplicación.</p>		



DENOMINACIÓN  
CONXUNTO DE HÓRREOS

TIPOLOXÍA  
Carballés

Nº DE PLANO  
10 a



<p>PARROQUIA Lema</p>	<p>LOCALIZACIÓN Cambrelle, Cambre, As Areas</p>	
<p>CATEGORÍA BIC e elementos catalogados</p>	<p>NIVEL DE PROTECCIÓN INTEGRAL os BIC, e ESTRUCTURAL o resto</p>	
<p>OBSERVACIÓN Son BIC os hórreos con mais de 100 anos de antigüedad (Decreto 449/1973, do 22 de febreiro), e os hórreos que teñan ficha individualizada no catálogo. O contorno de protección se regula segundo o recollido na normativa de aplicación.</p>	<p>CÓDIGO DE IDENTIFICACIÓN Parroquia <b>06004</b> n° orde elemento</p>	

DENOMINACIÓN

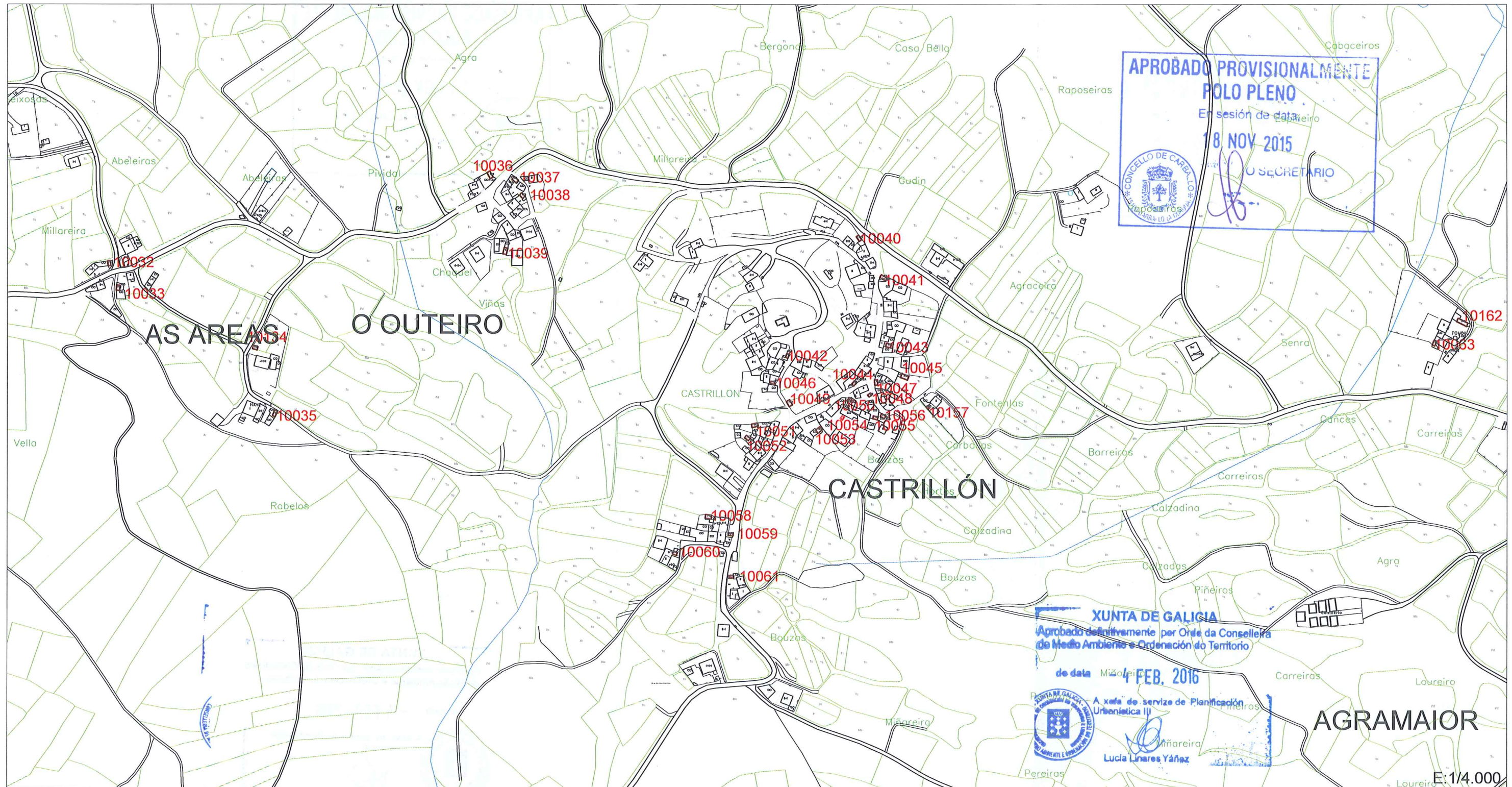
CONXUNTO DE HÓRREOS

TIPOLOXÍA

Carballés

Nº DE PLANO

10 b



PARROQUIA

Lema

LOCALIZACIÓN

As Areas, O Outeiro, O Castrillón,

CATEGORÍA

BIC e elementos catalogados

NIVEL DE PROTECCIÓN

INTEGRAL os BIC, e ESTRUCTURAL o resto

OBSERVACIÓNS

Son BIC os hórreos con mais de 100 anos de antigüidade (Decreto 449/1973, do 22 de febreiro), e os hórreos que teñan ficha individualizada no catálogo. O contorno de protección se regula segundo o recollido na normativa de aplicación.

CÓDIGO DE IDENTIFICACIÓN

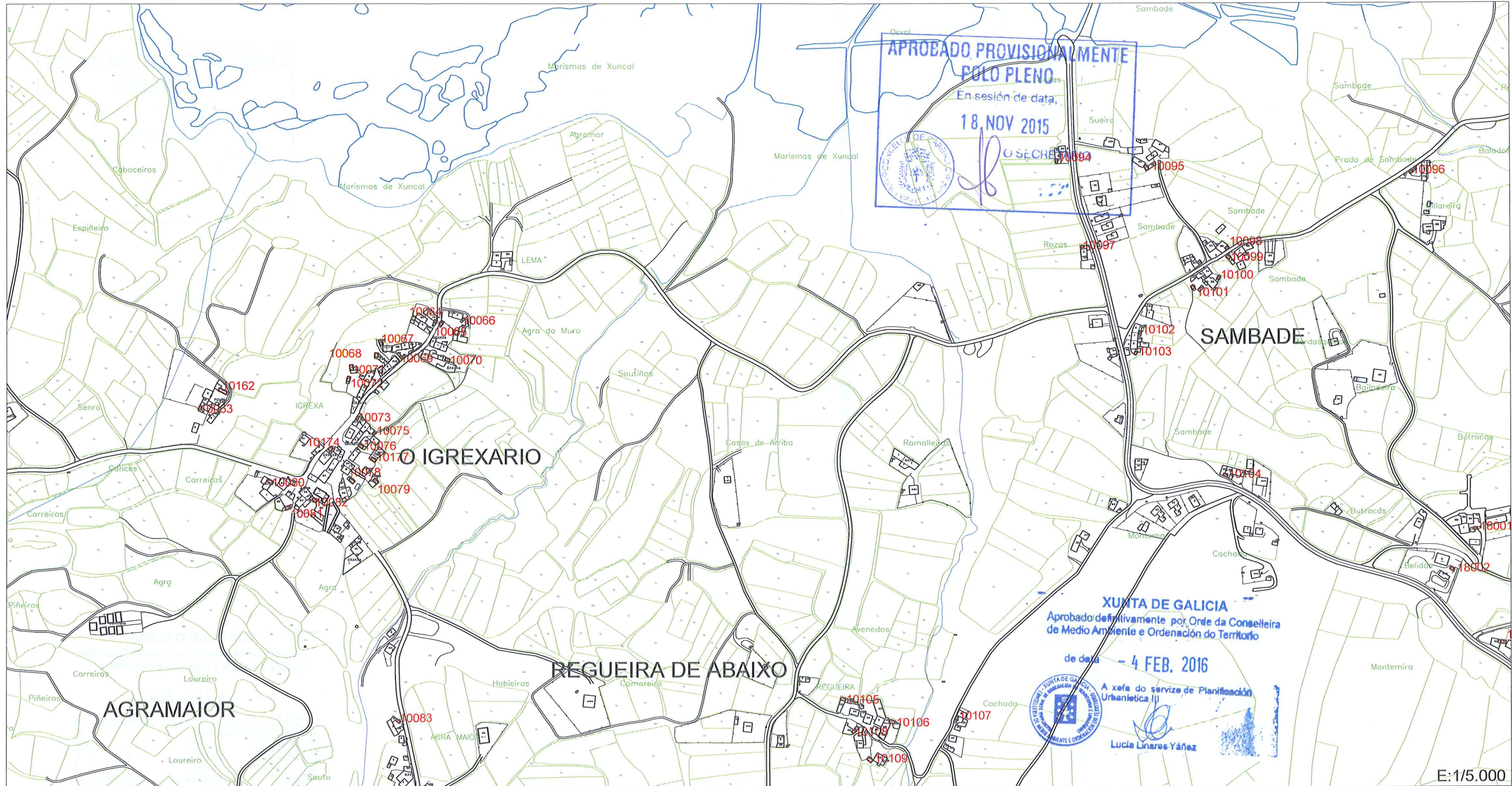
Parroquia **06004** nº orde elemento



DENOMINACIÓN  
CONXUNTO DE HÓRREOS

TIPOLOXÍA  
Carballés

Nº DE PLANO  
10 c



E:1/5.000

PARROQUIA

Lema

LOCALIZACIÓN

O Igrexario, Sambade, Regueira de Abaixo

CATEGORÍA

BIC e elementos catalogados

NIVEL DE PROTECCIÓN

INTEGRAL os BIC, e ESTRUCTURAL o resto

CÓDIGO DE IDENTIFICACIÓN

Parroquia **06004** nº orde elemento

OBSERVACIÓN

Son BIC os hórreos con mais de 100 anos de antigüidade (Decreto 449/1973, do 22 de febreiro), e os hórreos que teñan ficha individualizada no catálogo.  
O contorno de protección se regula segundo o recollido na normativa de aplicación.





# PLAN XERAL DE ORDENACIÓN MUNICIPAL CONCELLO DE CARBALLO

## CATÁLOGO DE ELEMENTOS A PROTEXER OU RECUPERAR

DENOMINACIÓN

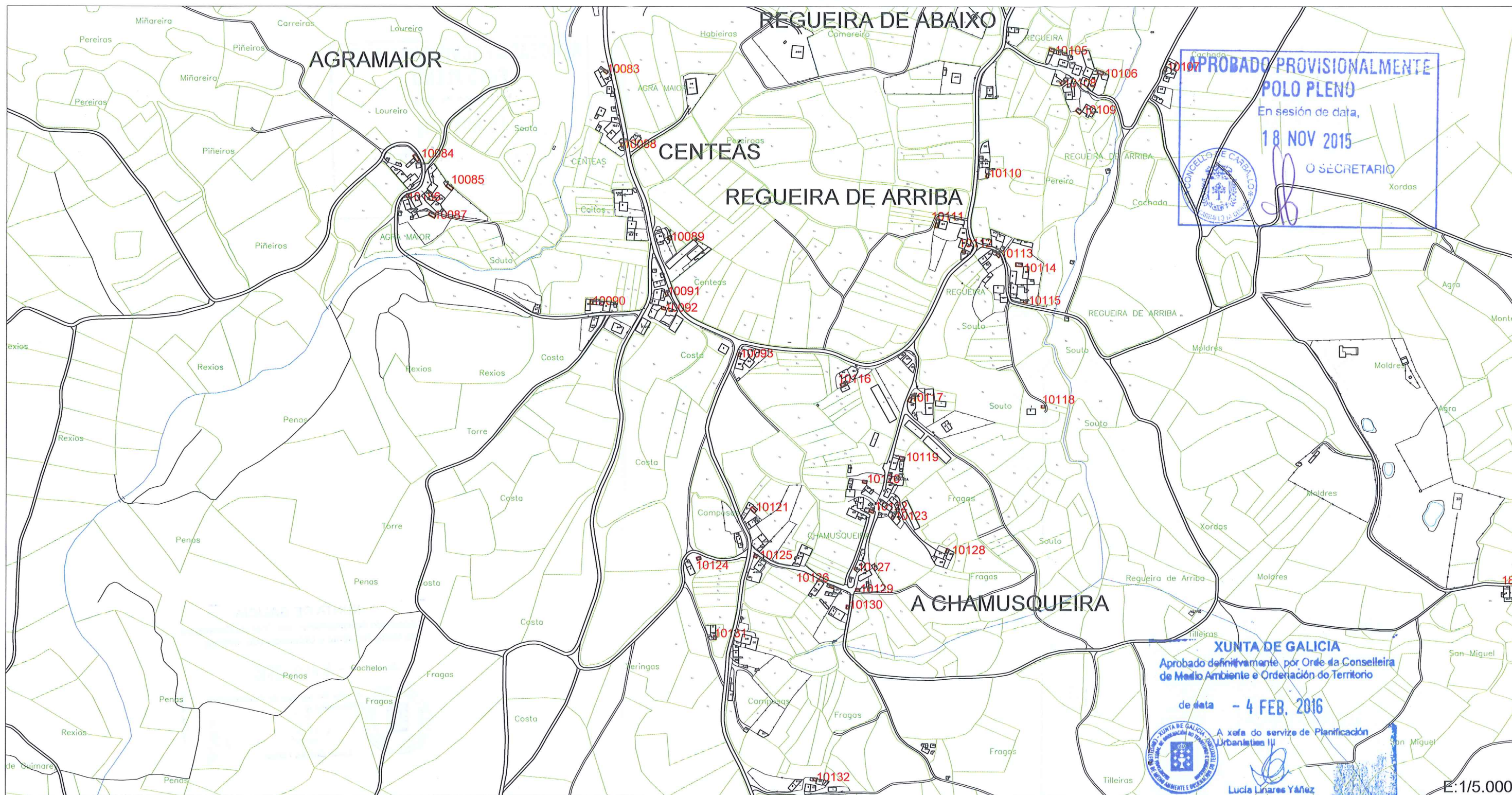
CONXUNTO DE HÓRREOS

TIPOLOXÍA

Carballés

Nº DE PLANO

10 d



PARROQUIA

Lema

LOCALIZACIÓN

Agramaior, Regueira de Abaixo, Centeás, Regueira de Arriba, A Chamusqueira

CATEGORÍA

BIC e elementos catalogados

NIVEL DE PROTECCIÓN

INTEGRAL os BIC, e ESTRUCTURAL o resto

CÓDIGO DE IDENTIFICACIÓN

Parroquia **06004** n° orde elemento

OBSERVACIÓNS

Son BIC os hórreos con mais de 100 anos de antigüidade (Decreto 449/1973, do 22 de febreiro), e os hórreos que teñan ficha individualizada no catálogo. O contorno de protección se regula segundo o recollido na normativa de aplicación.



XUNTA DE GALICIA  
Aprobado definitivamente, por Orde da Conselleira de Medio Ambiente e Ordenación do Territorio

de data - 4 FEB. 2016

A xefa do servizo de Planificación Urbanística III

Lucía Linares Yáñez





# PLAN XERAL DE ORDENACIÓN MUNICIPAL CONCELLO DE CARBALLO

## CATÁLOGO DE ELEMENTOS A PROTEXER OU RECUPERAR

DENOMINACIÓN

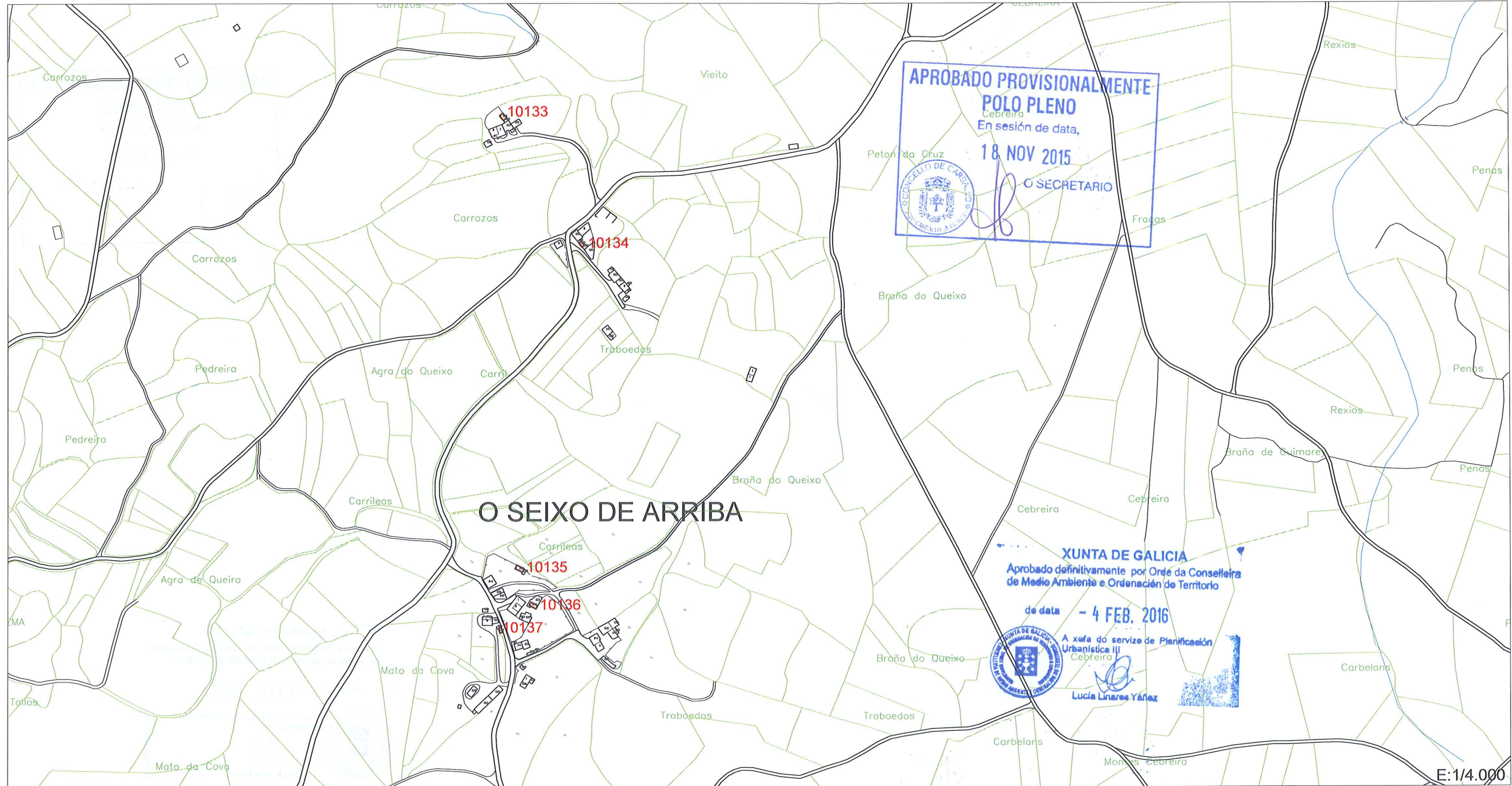
CONXUNTO DE HÓRREOS

TIPOLOXÍA

Carballés

Nº DE PLANO

10 e



PARROQUIA

Lema

LOCALIZACIÓN

O Seixo de Arriba

CATEGORÍA

BIC e elementos catalogados

NIVEL DE PROTECCIÓN

INTEGRAL os BIC, e ESTRUCTURAL o resto

CÓDIGO DE IDENTIFICACIÓN

Parroquia **06004** nº orde elemento

OBSERVACIÓNS

Son BIC os hórreos con máis de 100 anos de antigüidade (Decreto 449/1973, do 22 de febreiro), e os hórreos que teñan ficha individualizada no catálogo. O contorno de protección se regula segundo o recollido na normativa de aplicación.





# PLAN XERAL DE ORDENACIÓN MUNICIPAL CONCELLO DE CARBALLO

## CATÁLOGO DE ELEMENTOS A PROTEXER OU RECUPERAR

DENOMINACIÓN

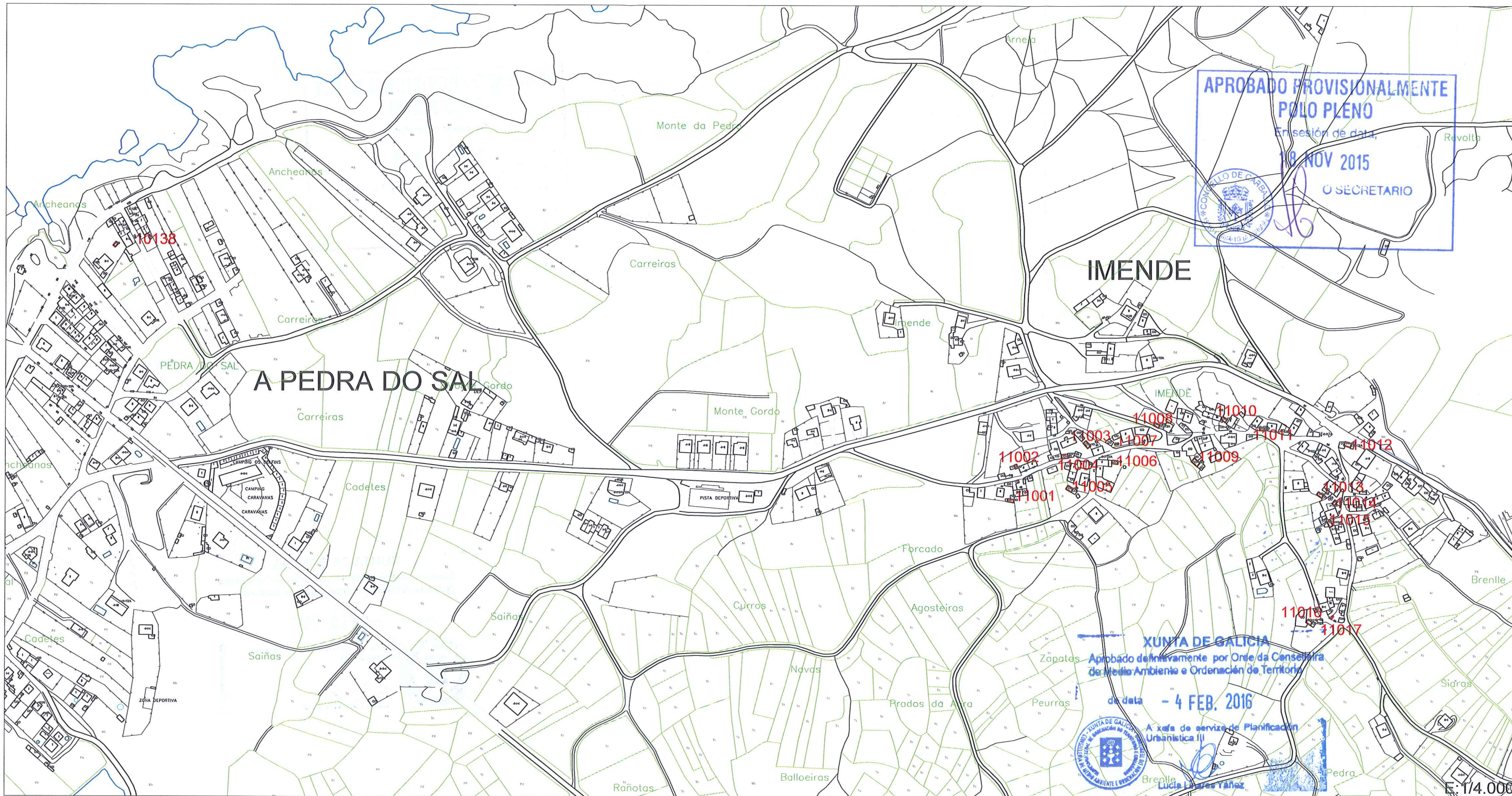
CONXUNTO DE HÓRREOS

TIPOLOXÍA

Carballés

Nº DE PLANO

11 a



PARROQUIA

Noicela

LOCALIZACIÓN

Imende, A Pedra do Sal

CATEGORÍA

BIC e elementos catalogados

NIVEL DE PROTECCIÓN

INTEGRAL os BIC, e ESTRUCTURAL o resto

OBSERVACIÓNS

Son BIC os hórreos con mais de 100 anos de antigüedade (Decreto 449/1973, do 22 de febreiro), e os hórreos que teñan ficha individualizada no catálogo. O contorno de protección se regula segundo o recollido na normativa de aplicación.

CÓDIGO DE IDENTIFICACIÓN

Parroquia **06004** n° orde elemento



DENOMINACIÓN

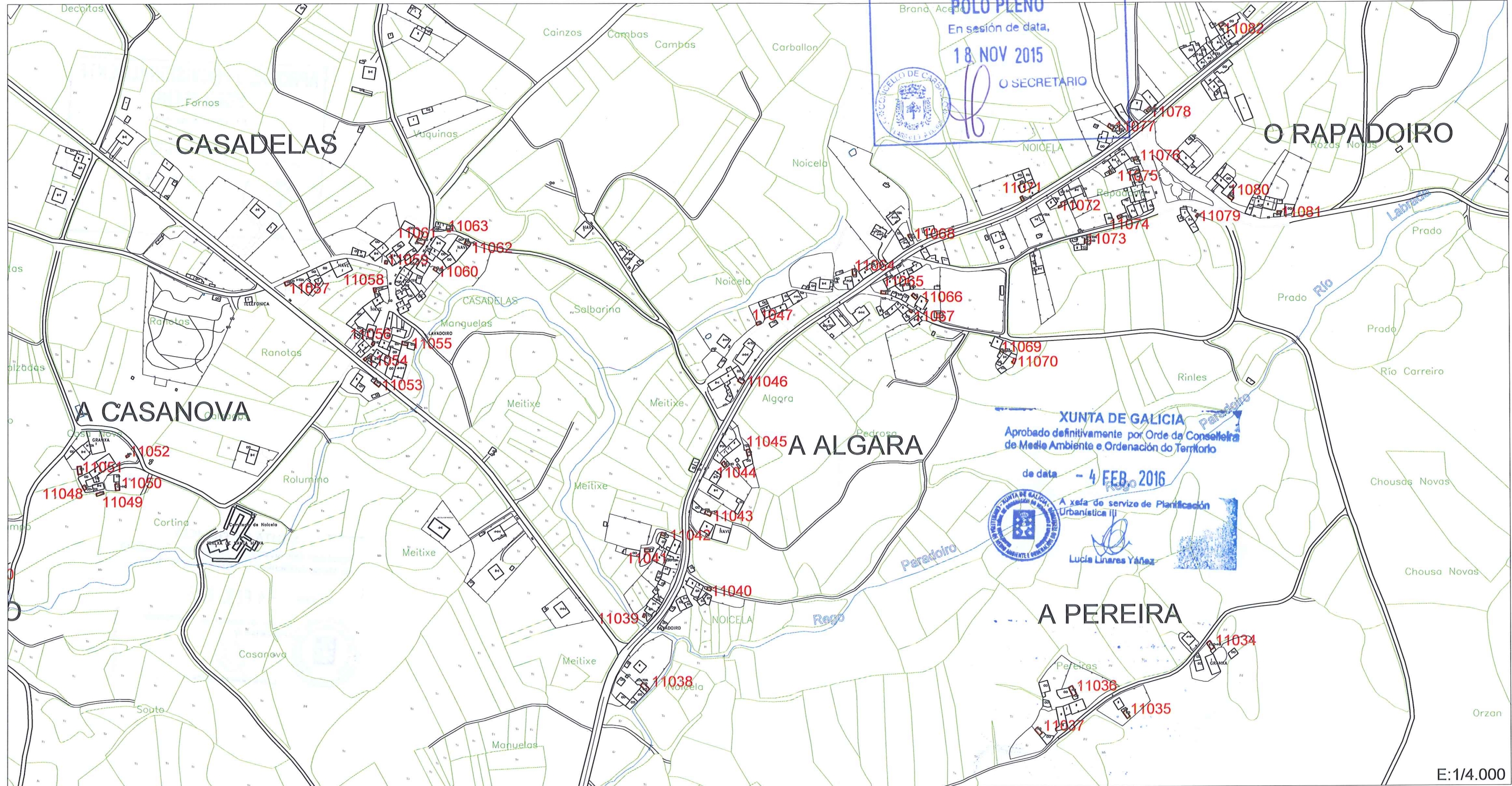
CONXUNTO DE HÓRREOS

TIPOLOXÍA

Carballés

Nº DE PLANO

11 b



E:1/4.000

PARROQUIA

Noicela

LOCALIZACIÓN

A Casanova, Casadelas, A Algara, A Pereira, O Rapadoiro

CATEGORÍA

BIC e elementos catalogados

NIVEL DE PROTECCIÓN

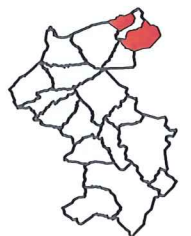
INTEGRAL os BIC, e ESTRUCTURAL o resto

OBSERVACIÓNS

Son BIC os hórreos con mais de 100 anos de antigüidade (Decreto 449/1973, do 22 de febreiro), e os hórreos que teñan ficha individualizada no catálogo. O contorno de protección se regula segundo o recollido na normativa de aplicación.

CÓDIGO DE IDENTIFICACIÓN

Parroquia **06004** n° orde elemento



DENOMINACIÓN

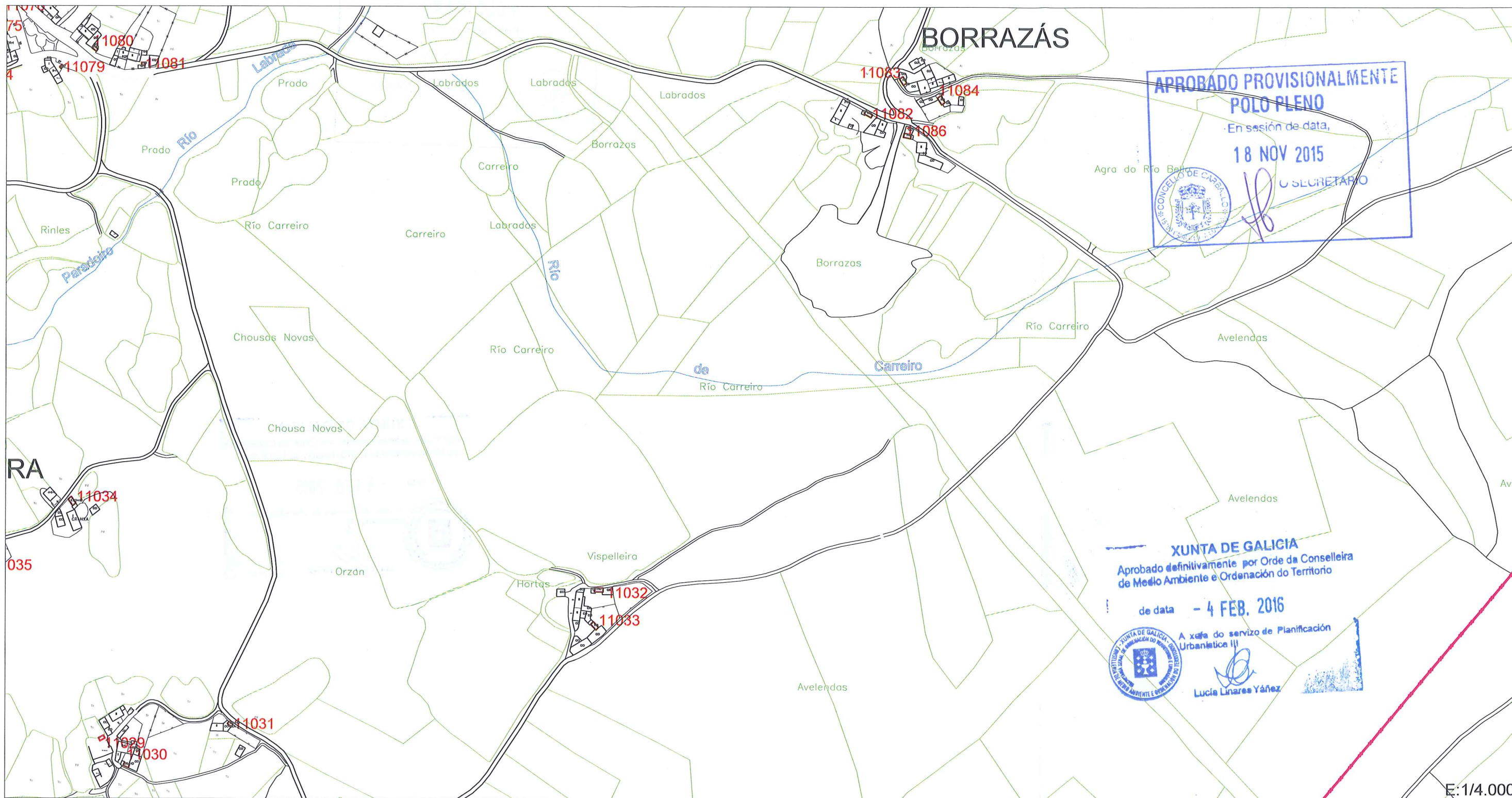
CONXUNTO DE HÓRREOS

TIPOLOXÍA

Carballés

Nº DE PLANO

11 c



PARROQUIA

Noicela

LOCALIZACIÓN

O Rapadoiro, Borrazás

CATEGORÍA

BIC e elementos catalogados

NIVEL DE PROTECCIÓN

INTEGRAL os BIC, e ESTRUCTURAL o resto

OBSERVACIÓNS

Son BIC os hórreos con mais de 100 anos de antigüidade (Decreto 449/1973, do 22 de febreiro), e os hórreos que teñan ficha individualizada no catálogo. O contorno de protección se regula segundo o recollido na normativa de aplicación.

CÓDIGO DE IDENTIFICACIÓN

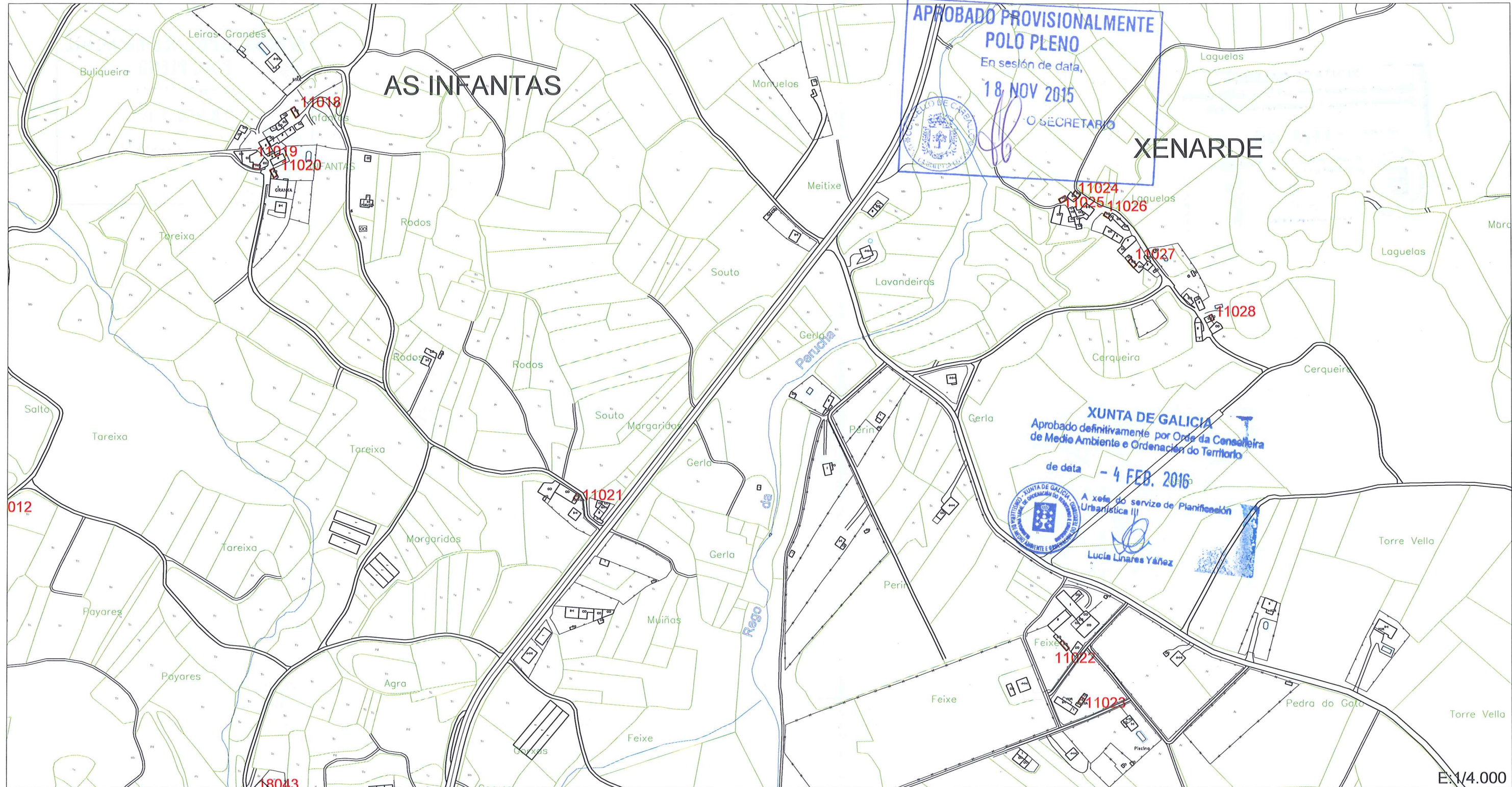
Parroquia **06004** nº orde elemento



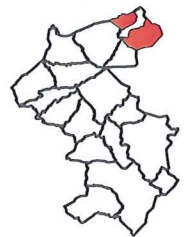
DENOMINACIÓN  
**CONXUNTO DE HÓRREOS**

TIPOLOXÍA  
**Carballés**

Nº DE PLANO  
**11 d**



<b>PARROQUIA</b> Noicela	<b>LOCALIZACIÓN</b> As Infantas, Xernade	<b>CÓDIGO DE IDENTIFICACIÓN</b>  Parroquia <b>06004</b> nº orde elemento
<b>CATEGORÍA</b> BIC e elementos catalogados	<b>NIVEL DE PROTECCIÓN</b> INTEGRAL os BIC, e ESTRUCTURAL o resto	
<b>OBSERVACIÓNS</b> Son BIC os hórreos con mais de 100 anos de antigüidade (Decreto 449/1973, do 22 de febreiro), e os hórreos que teñan ficha individualizada no catálogo. O contorno de protección se regula segundo o recollido na normativa de aplicación.		





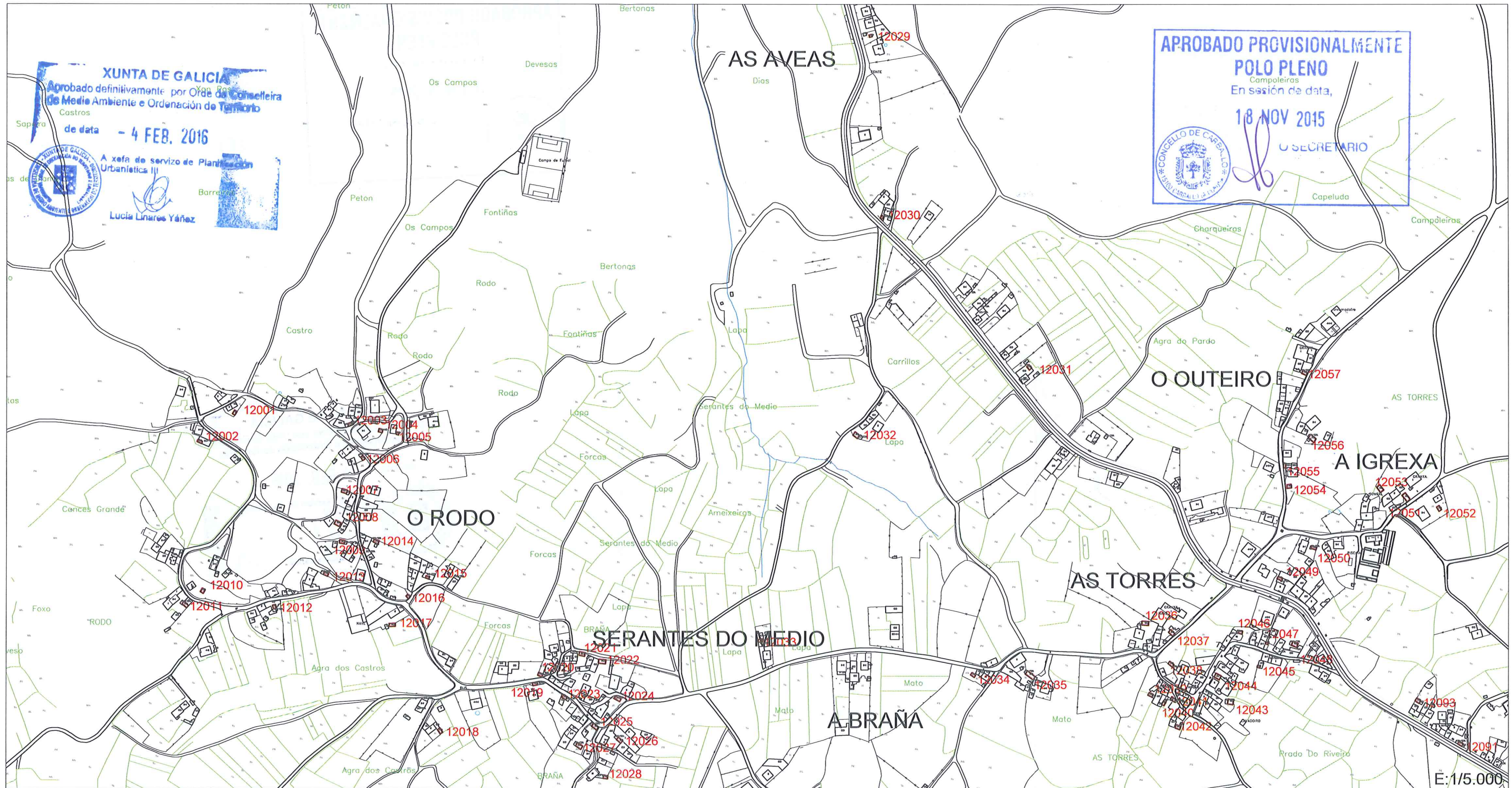
# PLAN XERAL DE ORDENACIÓN MUNICIPAL CONCELLO DE CARBALLO

## CATÁLOGO DE ELEMENTOS A PROTEXER OU RECUPERAR

DENOMINACIÓN  
**CONXUNTO DE HÓRREOS**

TIPOLOXÍA  
**Carballés**

Nº DE PLANO  
**12 a**



PARROQUIA LOCALIZACIÓN

Oza O Rodo, Serantes do Medio, A Braña, As Torres, O Outeiro, A Igrexa

CATEGORÍA NIVEL DE PROTECCIÓN

BIC e elementos catalogados INTEGRAL os BIC, e ESTRUCTURAL o resto

OBSERVACIÓNS CÓDIGO DE IDENTIFICACIÓN

Son BIC os hórreos con mais de 100 anos de antigüedad (Decreto 449/1973, do 22 de febreiro), e os hórreos que teñan ficha individualizada no catálogo. O contorno de protección se regula segundo o recollido na normativa de aplicación.

**06004**  
Parroquia n° orde elemento



E:1/5.000



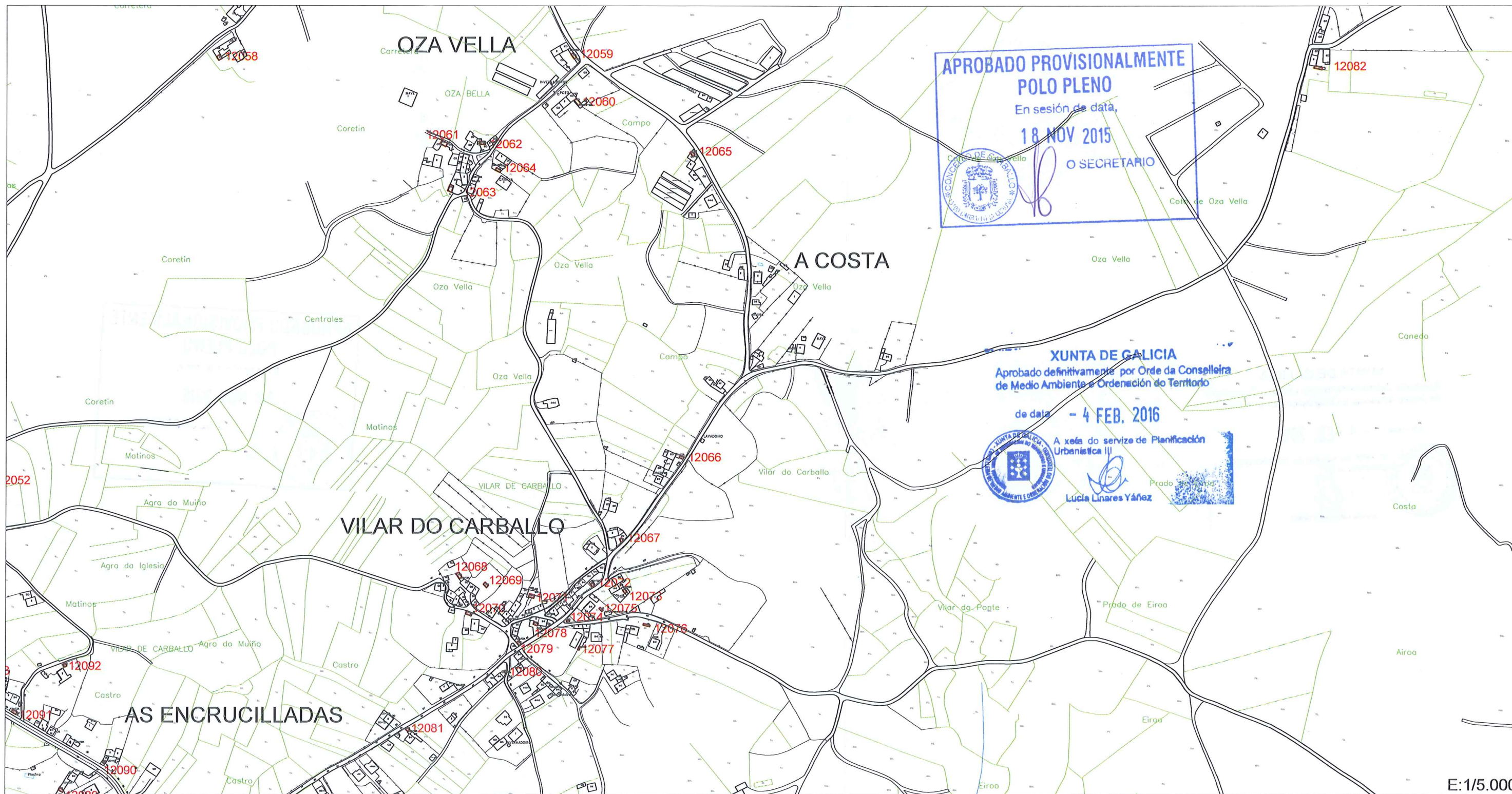
# PLAN XERAL DE ORDENACIÓN MUNICIPAL CONCELLO DE CARBALLO

## CATÁLOGO DE ELEMENTOS A PROTEXER OU RECUPERAR

DENOMINACIÓN  
**CONXUNTO DE HÓRREOS**

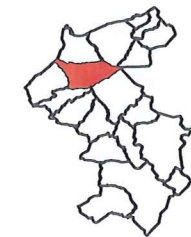
TIPOLOXÍA  
**Carballés**

Nº DE PLANO  
**12 b**



E: 1/5.000

PARROQUIA Oza	LOCALIZACIÓN Oza Vella, A Costa, Vilar do Carballo, As Encrucilladas
CATEGORÍA BIC e elementos catalogados	NIVEL DE PROTECCIÓN INTEGRAL os BIC, e ESTRUCTURAL o resto
OBSERVACIÓN Son BIC os hórreos con mais de 100 anos de antigüidade (Decreto 449/1973, do 22 de febreiro), e os hórreos que teñan ficha individualizada no catálogo. O contorno de protección se regula segundo o recollido na normativa de aplicación.	CÓDIGO DE IDENTIFICACIÓN Parroquia <b>06004</b> nº orde elemento



DENOMINACIÓN

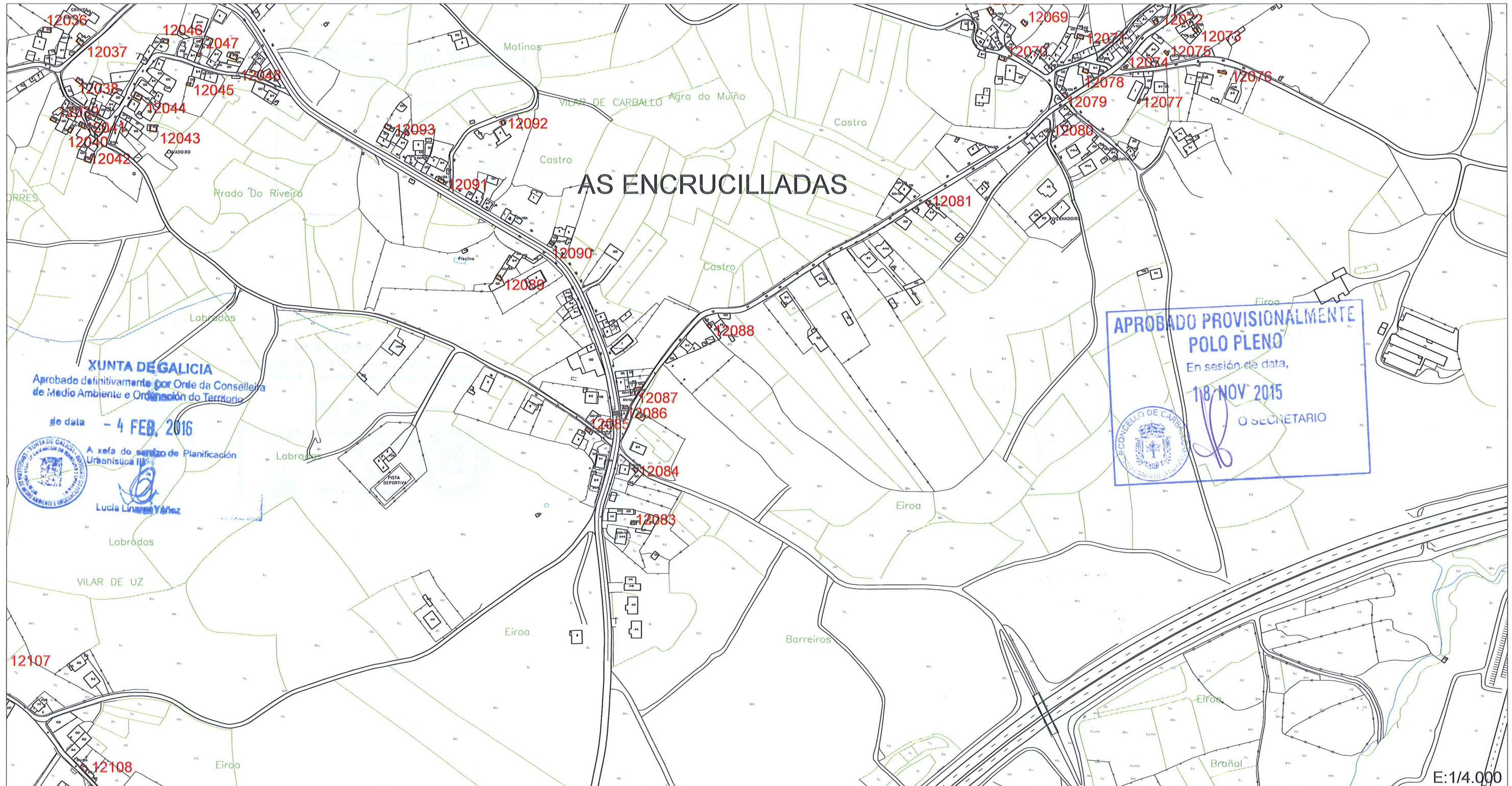
CONXUNTO DE HÓRREOS

TIPOLOXÍA

Carballés

Nº DE PLANO

12 c



PARROQUIA

Oza

LOCALIZACIÓN

Encrucilladas

CATEGORÍA

BIC e elementos catalogados

NIVEL DE PROTECCIÓN

INTEGRAL os BIC, e ESTRUCTURAL o resto

CÓDIGO DE IDENTIFICACIÓN

Parroquia **06004** n° orde elemento

OBSERVACIÓNS

Son BIC os hórreos con mais de 100 anos de antigüedade (Decreto 449/1973, do 22 de febreiro), e os hórreos que teñan ficha individualizada no catálogo. O contorno de protección se regula segundo o recollido na normativa de aplicación.





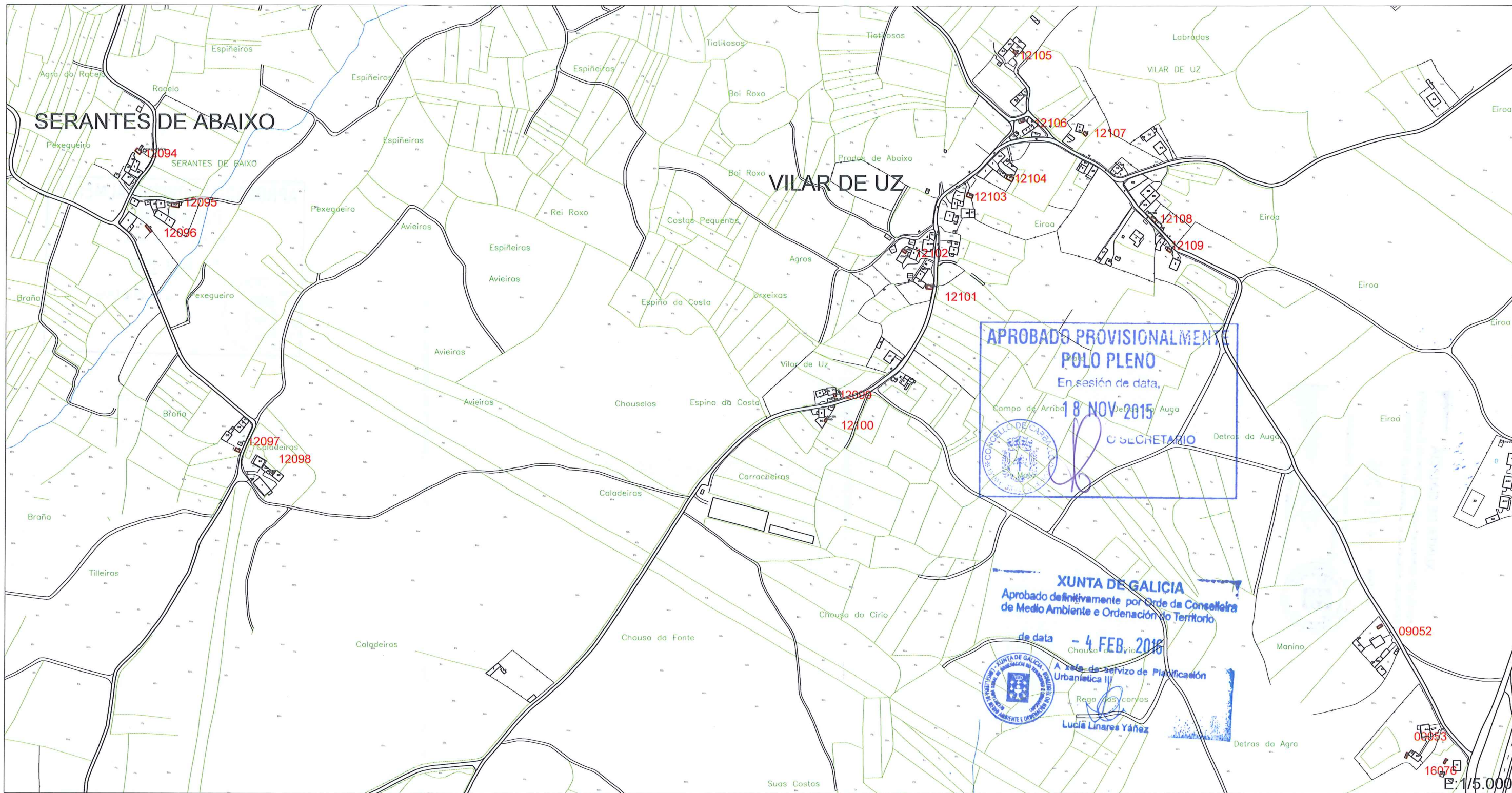
# PLAN XERAL DE ORDENACIÓN MUNICIPAL CONCELLO DE CARBALLO

## CATÁLOGO DE ELEMENTOS A PROTEXER OU RECUPERAR

DENOMINACIÓN  
**CONXUNTO DE HÓRREOS**

TIPOLOXÍA  
**Carballés**

Nº DE PLANO  
**12 d**



PARROQUIA

Oza

LOCALIZACIÓN

Vilar de Uz, Serantes de Abaixo

CATEGORÍA

BIC e elementos catalogados

NIVEL DE PROTECCIÓN

INTEGRAL os BIC, e ESTRUCTURAL o resto

CÓDIGO DE IDENTIFICACIÓN

Parroquia **06004** nº orde elemento

OBSERVACIÓNS

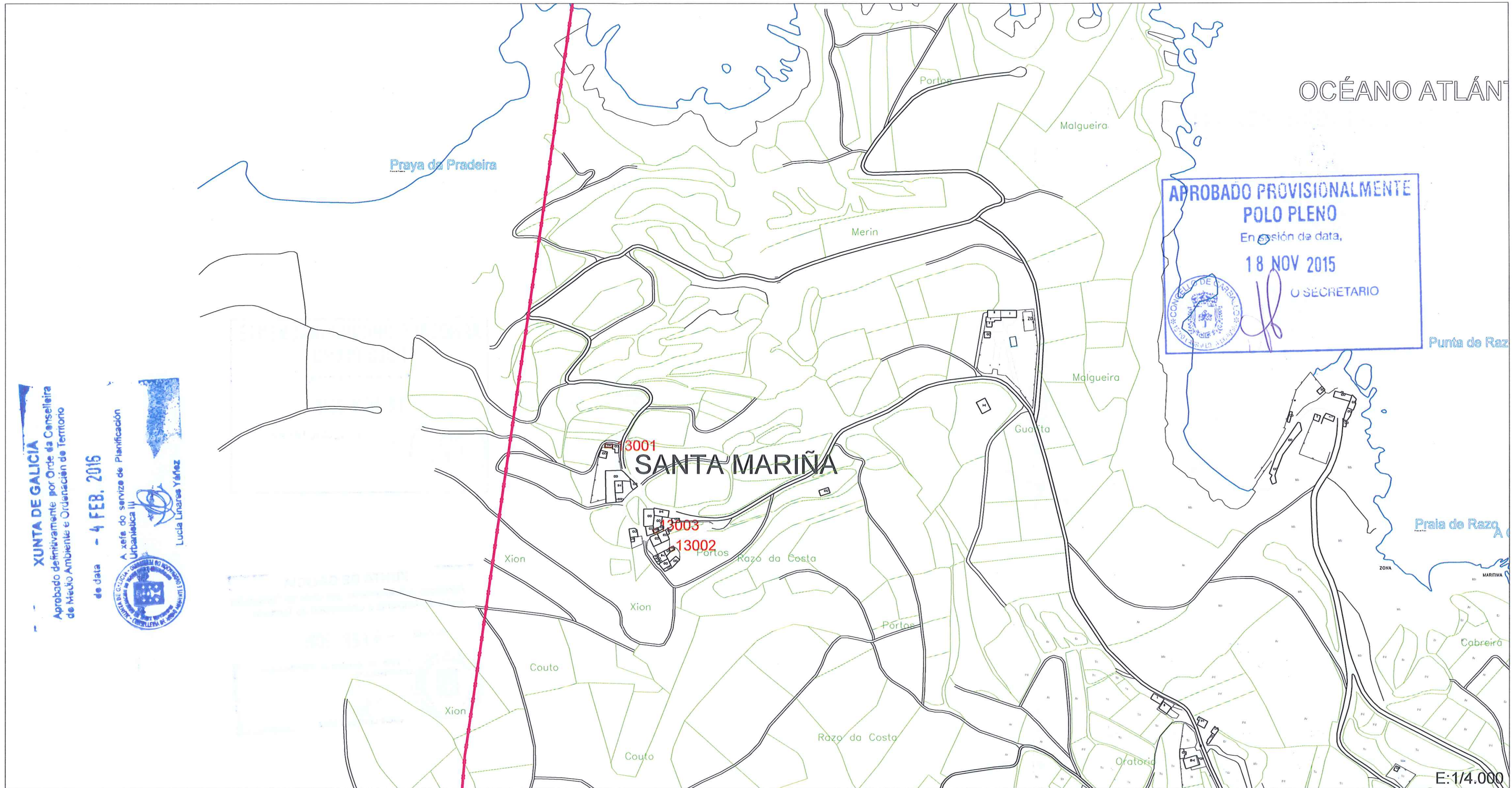
Son BIC os hórreos con mais de 100 anos de antigüidade (Decreto 449/1973, do 22 de febreiro), e os hórreos que teñan ficha individualizada no catálogo. O contorno de protección se regula segundo o recollido na normativa de aplicación.



DENOMINACIÓN  
CONXUNTO DE HÓRREOS

TIPOLOXÍA  
Carballés

Nº DE PLANO  
13 a



APROBADO PROVISIONALMENTE  
POLO PLENO  
En sesión de data,  
18 NOV 2015  
O SECRETARIO

XUNTA DE GALICIA  
Aprobado definitivamente por Orde da Conselleira de Medio Ambiente e Ordenación do Territorio  
de data - 4 FEB. 2016  
A xefa do servizo de Planificación Urbanística III  
Lucía Linares Yáñez

PARROQUIA

Razo

LOCALIZACIÓN

Santa Mariña

CATEGORÍA

BIC e elementos catalogados

NIVEL DE PROTECCIÓN

INTEGRAL os BIC, e ESTRUCTURAL o resto

CÓDIGO DE IDENTIFICACIÓN

Parroquia **06004** n° orde elemento

OBSERVACIÓNS

Son BIC os hórreos con mais de 100 anos de antigüedad (Decreto 449/1973, do 22 de febreiro), e os hórreos que teñan ficha individualizada no catálogo. O contorno de protección se regula segundo o recollido na normativa de aplicación.



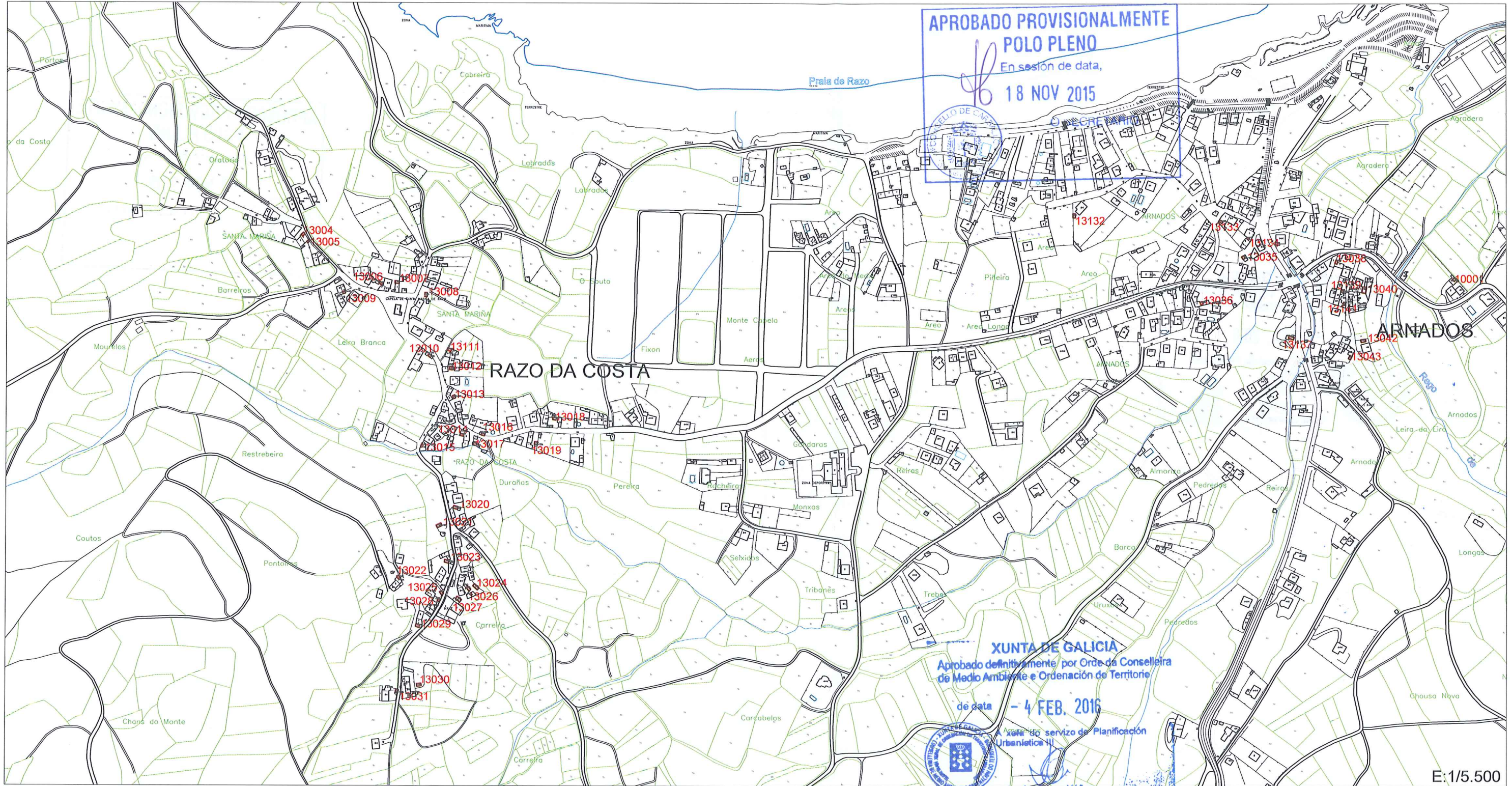


PLAN XERAL DE ORDENACIÓN MUNICIPAL CONCELLO DE CARBALLO  
CATÁLOGO DE ELEMENTOS A PROTEXER OU RECUPERAR

DENOMINACIÓN  
CONXUNTO DE HÓRREOS

TIPOLOXÍA  
Carballés

Nº DE PLANO  
13 b

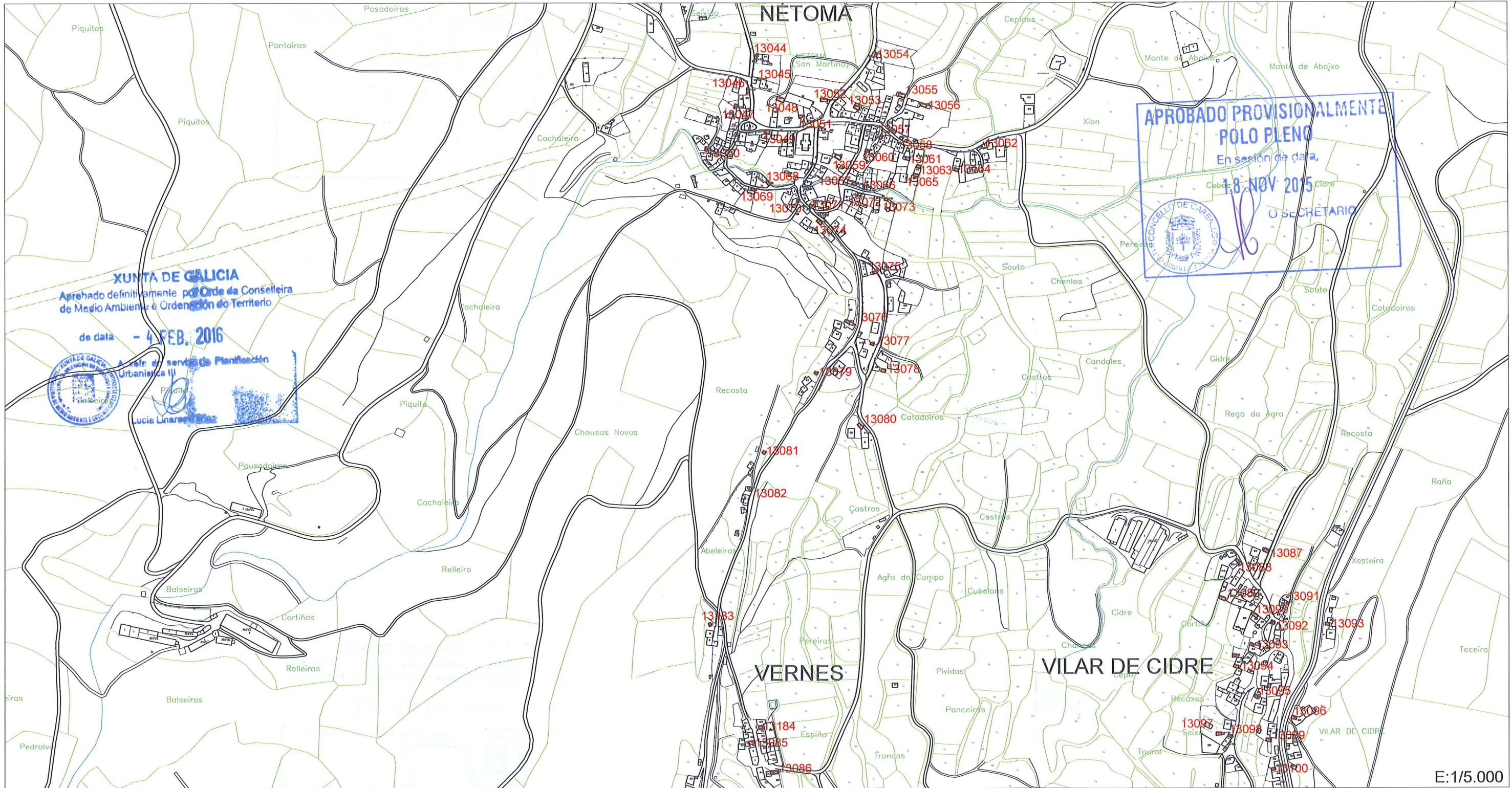


PARROQUIA Razo	LOCALIZACIÓN Razo da Costa, Arnados	CÓDIGO DE IDENTIFICACIÓN <b>06004</b> Parroquia _____ nº orde elemento
CATEGORÍA BIC e elementos catalogados	NIVEL DE PROTECCIÓN INTEGRAL os BIC, e ESTRUCTURAL o resto	
OBSERVACIÓN Son BIC os hórreos con mais de 100 anos de antigüidade (Decreto 449/1973, do 22 de febreiro), e os hórreos que teñan ficha individualizada no catálogo. O contorno de protección se regula segundo o recollido na normativa de aplicación.		
<p>fc   a</p>		

DENOMINACIÓN  
**CONXUNTO DE HÓRREOS**

TIPOLOXÍA  
**Carballés**

Nº DE PLANO  
**13 c**



E:1/5.000

PARROQUIA Razo	LOCALIZACIÓN Nétoma, Vernes	CÓDIGO DE IDENTIFICACIÓN <b>06004</b> Parroquia _____ nº orde elemento	
CATEGORÍA BIC e elementos catalogados	NIVEL DE PROTECCIÓN INTEGRAL os BIC, e ESTRUCTURAL o resto		
OBSERVACIÓNS Son BIC os hórreos con mais de 100 anos de antigüedade (Decreto 449/1973, do 22 de febreiro), e os hórreos que teñan ficha individualizada no catálogo. O contorno de protección se regula segundo o recollido na normativa de aplicación.			



PLAN XERAL DE ORDENACIÓN MUNICIPAL CONCELLO DE CARBALLO

CATÁLOGO DE ELEMENTOS A PROTEXER OU RECUPERAR

DENOMINACIÓN

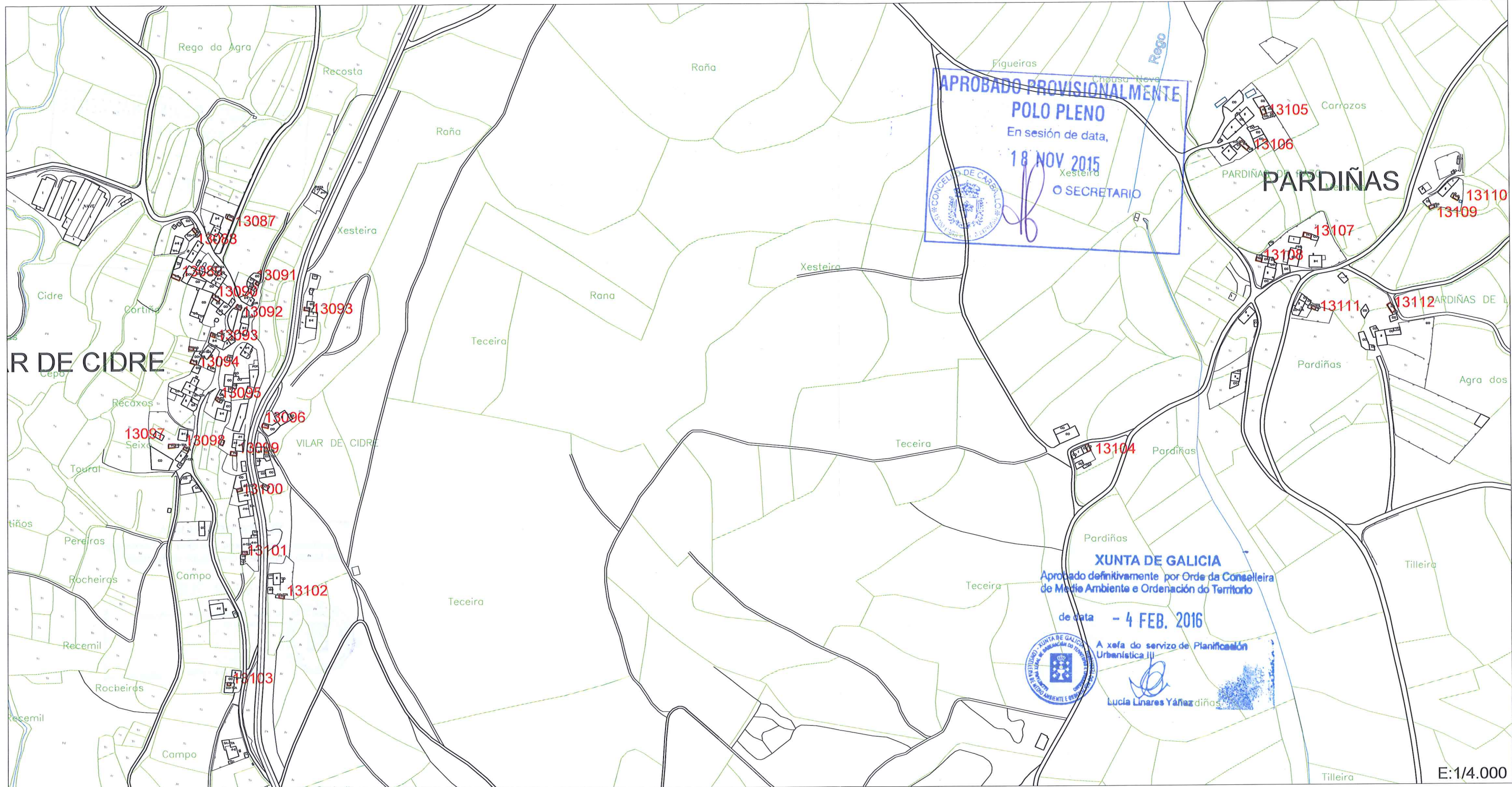
CONXUNTO DE HÓRREOS

TIPOLOXÍA

Carballés

Nº DE PLANO

13 d



PARROQUIA

Razo

LOCALIZACIÓN

Pardiñas, Vilar de Cidre

CATEGORÍA

BIC e elementos catalogados

NIVEL DE PROTECCIÓN

INTEGRAL os BIC, e ESTRUTURAL o resto

OBSERVACIÓNS

Son BIC os hórreos con máis de 100 anos de antigüidade (Decreto 449/1973, do 22 de febreiro), e os hórreos que teñan ficha individualizada no catálogo. O contorno de protección se regula segundo o recollido na normativa de aplicación.

CÓDIGO DE IDENTIFICACIÓN

Parroquia **06004** nº orde elemento



E:1/4.000



# PLAN XERAL DE ORDENACIÓN MUNICIPAL CONCELLO DE CARBALLO

## CATÁLOGO DE ELEMENTOS A PROTEXER OU RECUPERAR

DENOMINACIÓN

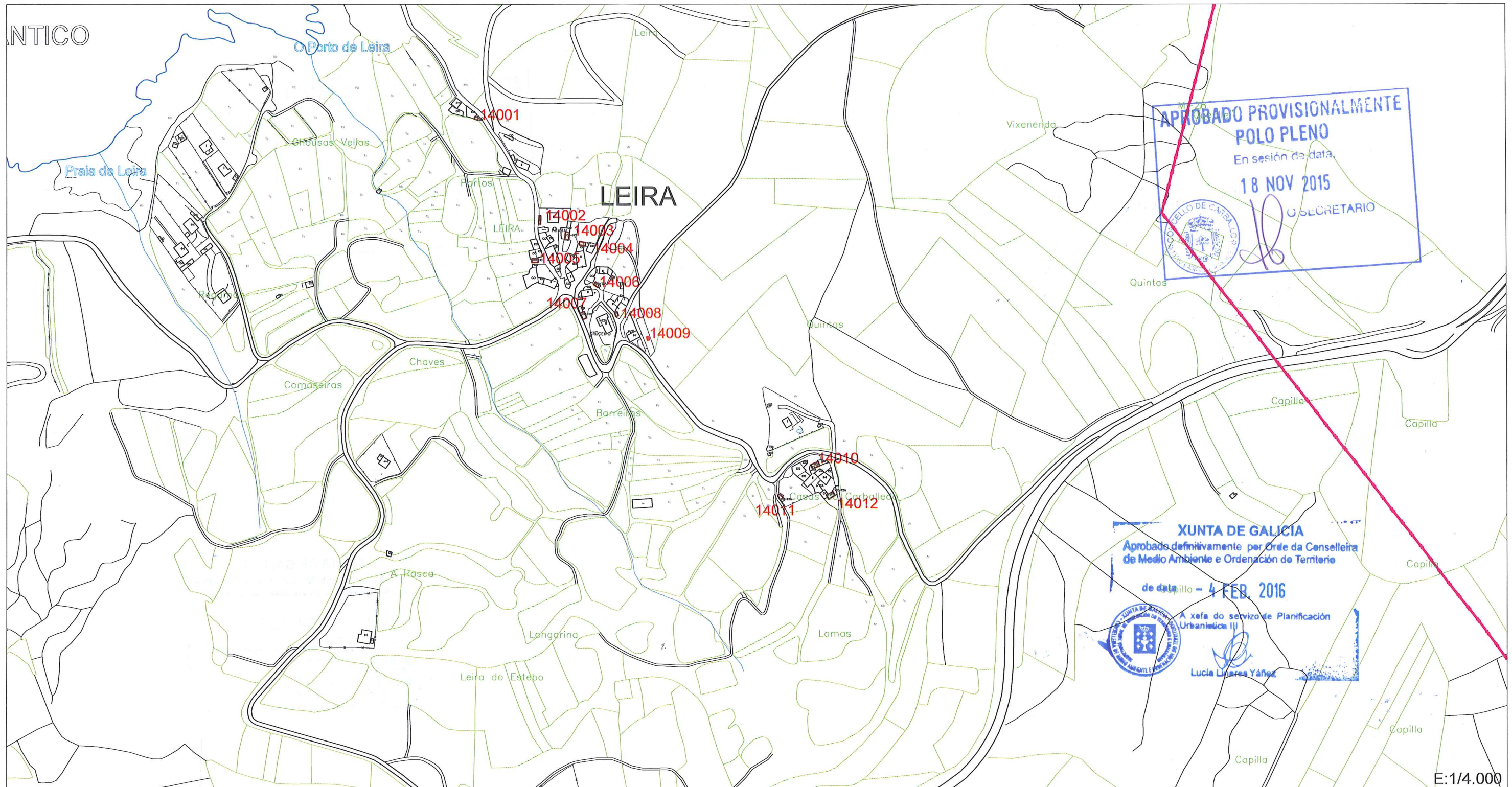
CONXUNTO DE HÓRREOS

TIPOLOXÍA

Carballés

Nº DE PLANO

14 a



E: 1/4.000

PARROQUIA

Rebordelos

LOCALIZACIÓN

Leira

CATEGORÍA

BIC e elementos catalogados

NIVEL DE PROTECCIÓN

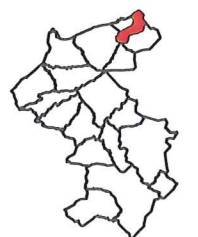
INTEGRAL os BIC, e ESTRUTURAL o resto

CÓDIGO DE IDENTIFICACIÓN

Parroquia **06004** nº orde elemento

OBSERVACIÓNS

Son BIC os hórreos con máis de 100 anos de antigüidade (Decreto 449/1973, do 22 de febreiro), e os hórreos que teñan ficha individualizada no catálogo. O contorno de protección se regula segundo o recollido na normativa de aplicación.



DENOMINACIÓN

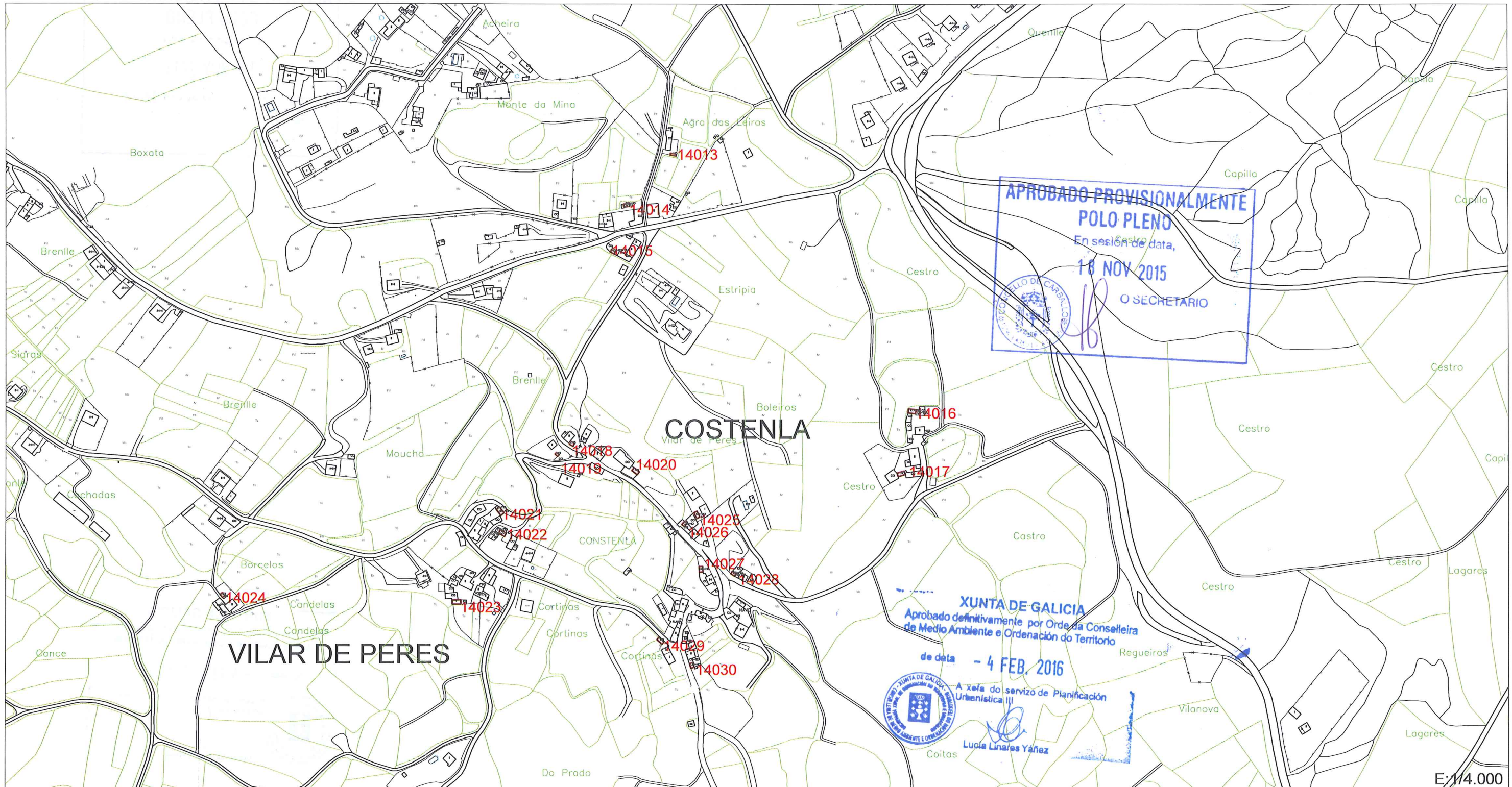
CONXUNTO DE HÓRREOS

TIPOLOXÍA

Carballés

Nº DE PLANO

14 b



E:1/4.000

PARROQUIA

Rebordelos

LOCALIZACIÓN

Vilar de Peres, Costenla

CATEGORÍA

BIC e elementos catalogados

NIVEL DE PROTECCIÓN

INTEGRAL os BIC, e ESTRUCTURAL o resto

CÓDIGO DE IDENTIFICACIÓN

Parroquia **06004** nº orde elemento

OBSERVACIÓNS

Son BIC os hórreos con máis de 100 anos de antigüedade (Decreto 449/1973, do 22 de febreiro), e os hórreos que teñan ficha individualizada no catálogo. O contorno de protección se regula segundo o recollido na normativa de aplicación.





# PLAN XERAL DE ORDENACIÓN MUNICIPAL CONCELLO DE CARBALLO

## CATÁLOGO DE ELEMENTOS A PROTEXER OU RECUPERAR

DENOMINACIÓN

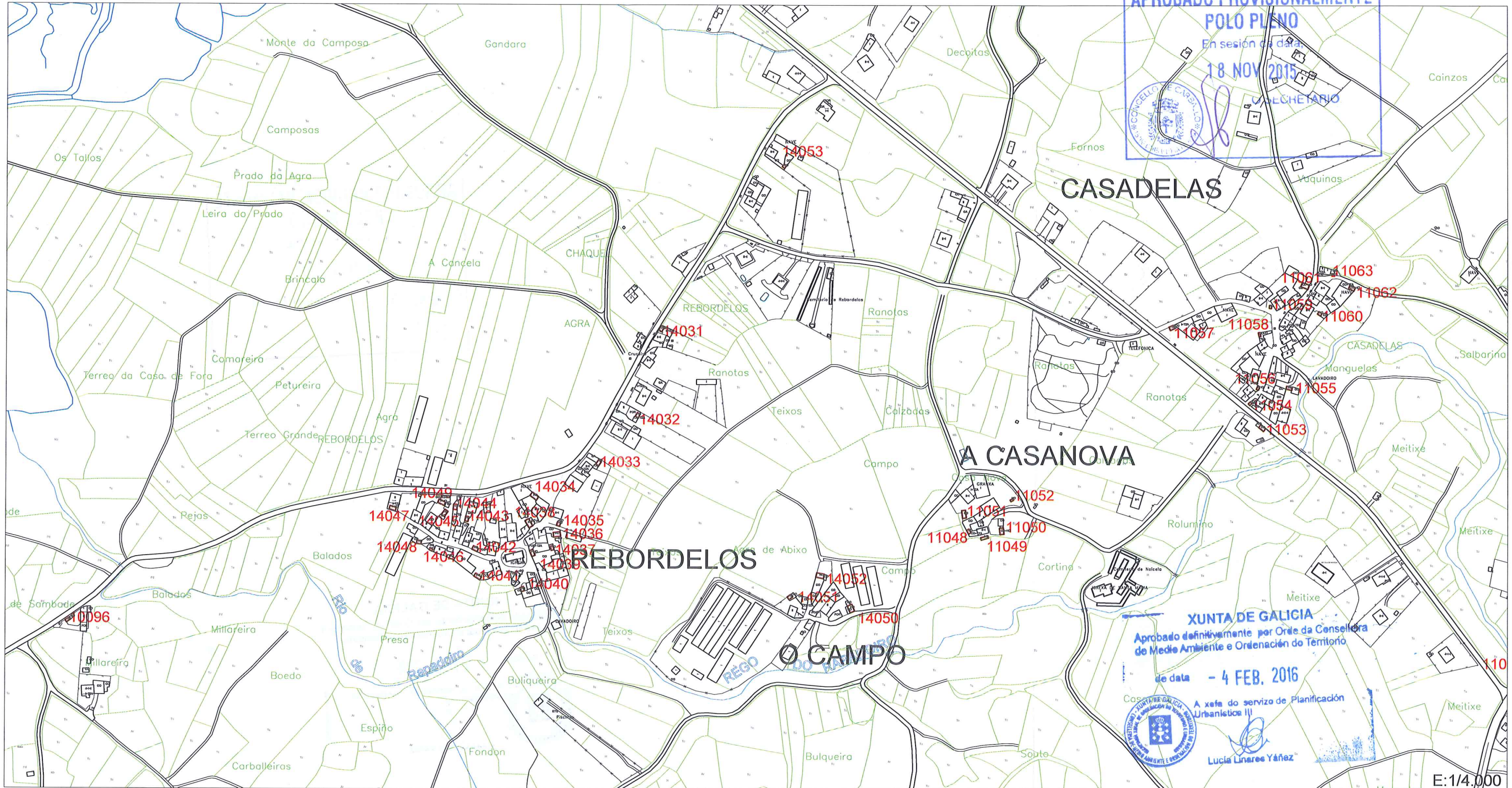
CONXUNTO DE HÓRREOS

TIPOLOXÍA

Carballés

Nº DE PLANO

14 c



PARROQUIA Rebordelos	LOCALIZACIÓN Rebordelos, O Campo	CÓDIGO DE IDENTIFICACIÓN  <b>06004</b> Parroquia ————— n° orde elemento
CATEGORÍA BIC e elementos catalogados	NIVEL DE PROTECCIÓN INTEGRAL os BIC, e ESTRUCTURAL o resto	
OBSERVACIÓNS Son BIC os hórreos con mais de 100 anos de antigüedade (Decreto 449/1973, do 22 de febreiro), e os hórreos que teñan ficha individualizada no catálogo. O contorno de protección se regula segundo o recollido na normativa de aplicación.		





# PLAN XERAL DE ORDENACIÓN MUNICIPAL CONCELLO DE CARBALLO

## CATÁLOGO DE ELEMENTOS A PROTEXER OU RECUPERAR

DENOMINACIÓN

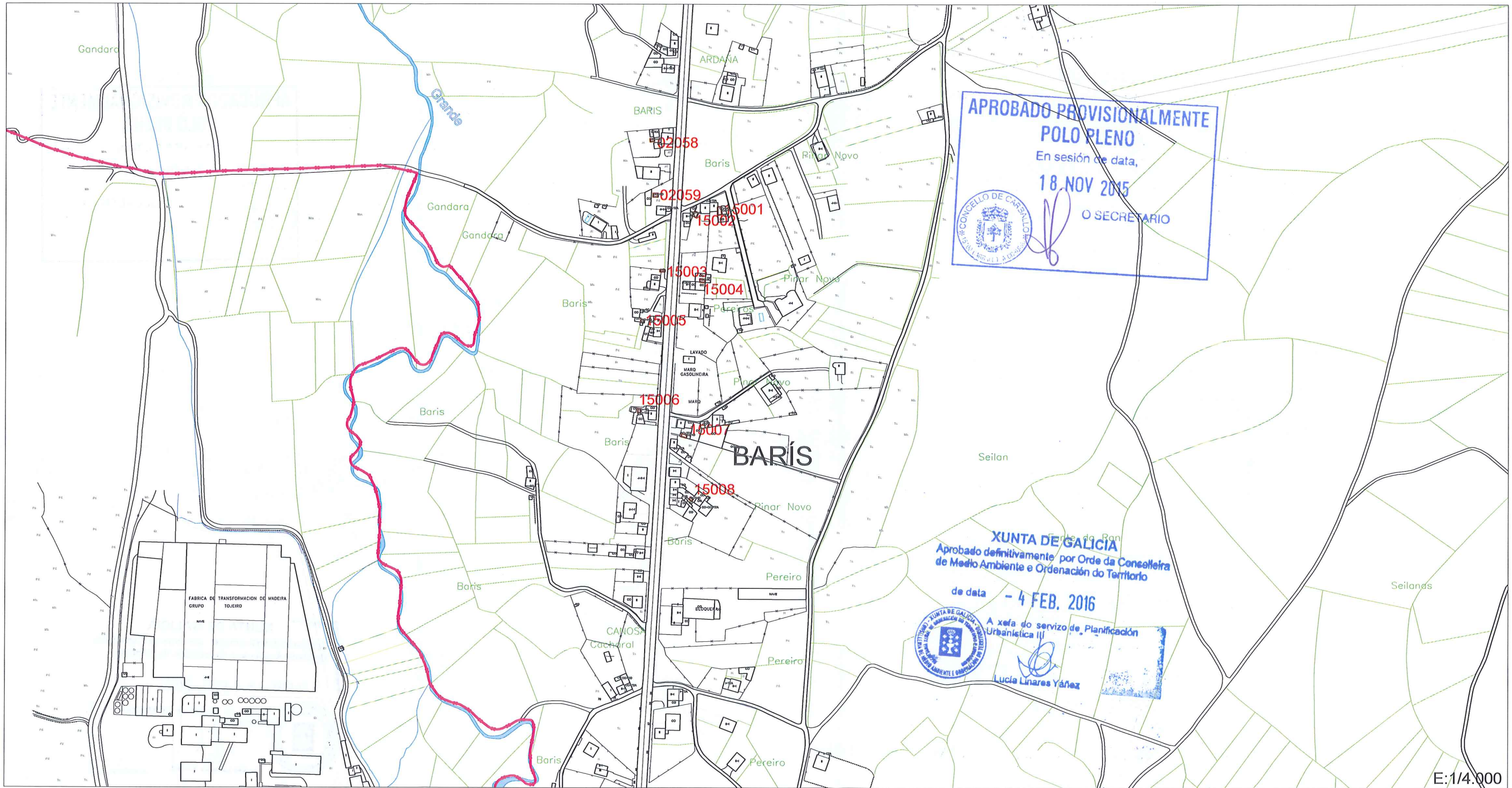
CONXUNTO DE HÓRREOS

TIPOLOXÍA

Carballés

Nº DE PLANO

15 a



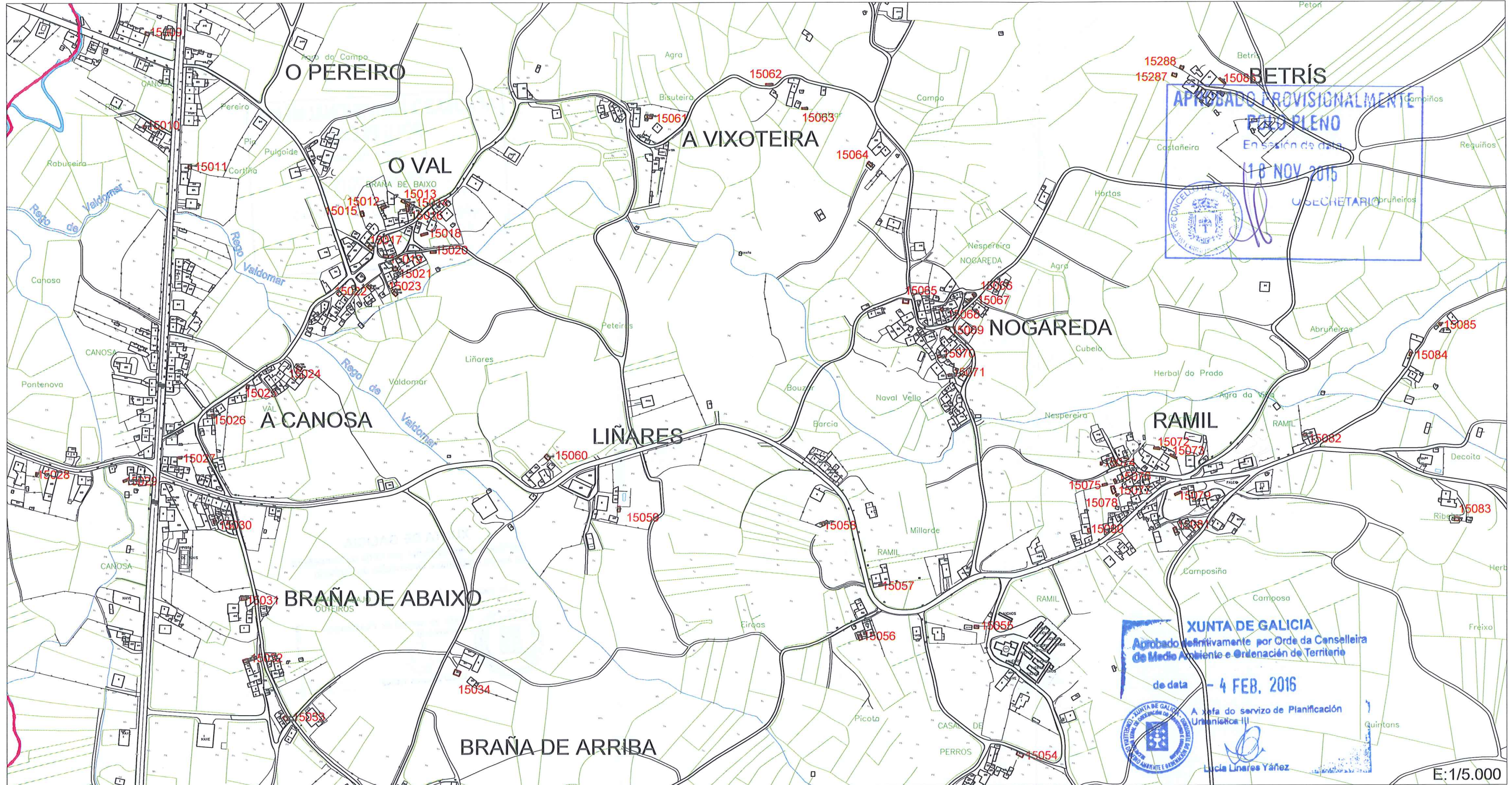
PARROQUIA Rus	LOCALIZACIÓN Baris	
CATEGORÍA BIC e elementos catalogados	NIVEL DE PROTECCIÓN INTEGRAL os BIC, e ESTRUCTURAL o resto	CÓDIGO DE IDENTIFICACIÓN Parroquia <b>06004</b> n° orde elemento
OBSERVACIÓNS Son BIC os hórreos con mais de 100 anos de antigüedade (Decreto 449/1973, do 22 de febreiro), e os hórreos que teñan ficha individualizada no catálogo. O contorno de protección se regula segundo o recollido na normativa de aplicación.		



DENOMINACIÓN  
CONXUNTO DE HÓRREOS

TIPOLOXÍA  
Carballés

Nº DE PLANO  
15 b



PARROQUIA Rus	LOCALIZACIÓN A Canosa, Liñares, Nogareda, Ramil, O Pereiro, O Val, A Vixoteira, Nogareda, Betris
CATEGORÍA BIC e elementos catalogados	NIVEL DE PROTECCIÓN INTEGRAL os BIC, e ESTRUCTURAL o resto
OBSERVACIÓN Son BIC os hórreos con mais de 100 anos de antigüedade (Decreto 449/1973, do 22 de febreiro), e os hórreos que teñan ficha individualizada no catálogo. O contorno de protección se regula segundo o recollido na normativa de aplicación.	CÓDIGO DE IDENTIFICACIÓN Parroquia <b>06004</b> n° orde elemento





# PLAN XERAL DE ORDENACIÓN MUNICIPAL CONCELLO DE CARBALLO

## CATÁLOGO DE ELEMENTOS A PROTEXER OU RECUPERAR

DENOMINACIÓN

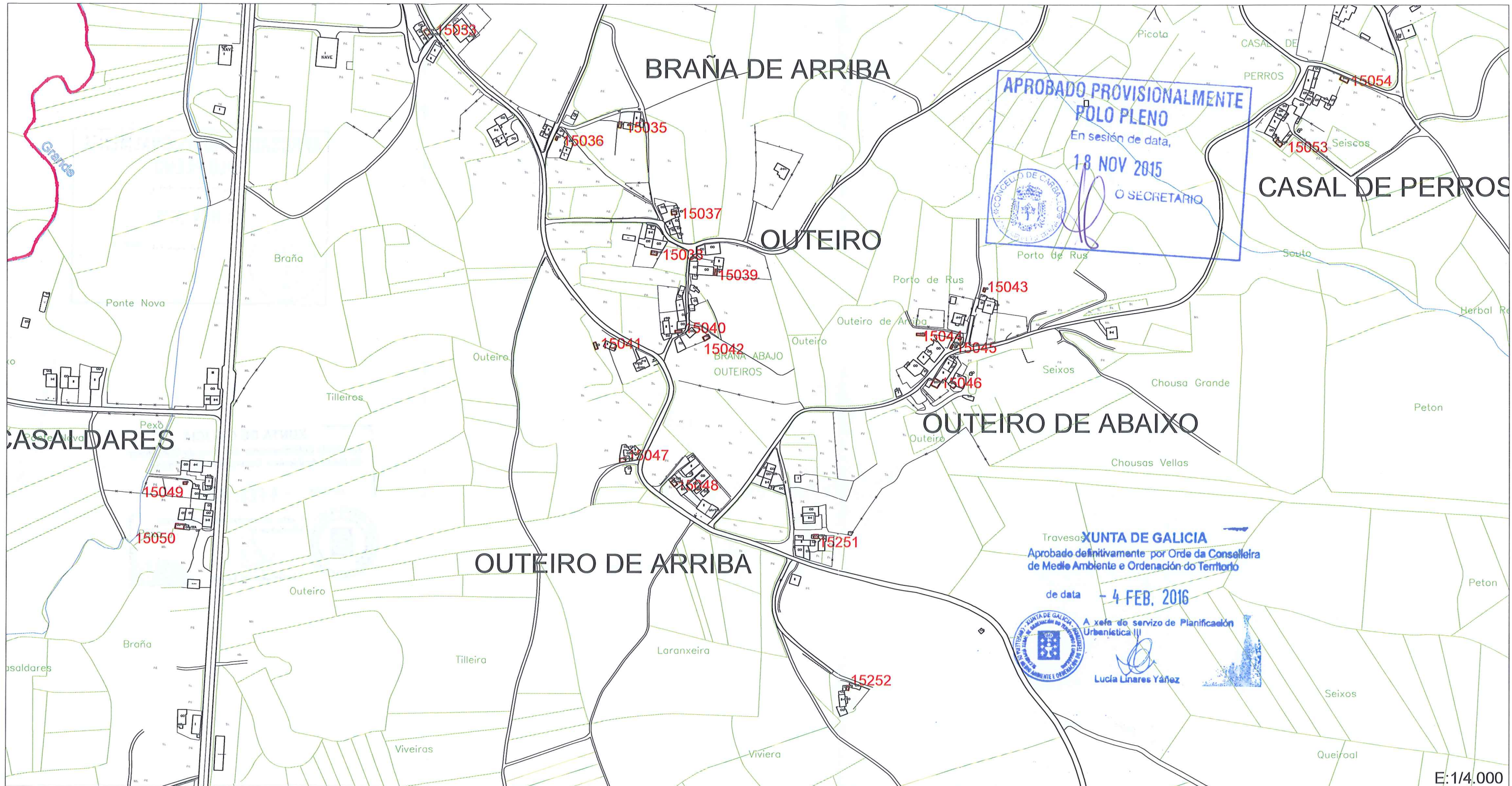
CONXUNTO DE HÓRREOS

TIPOLOXÍA

Carballés

Nº DE PLANO

15 c



E: 1/4.000

PARROQUIA

Rus

LOCALIZACIÓN

Casaldares, Braña de Arriba, Outeiro, Outeiro de Arriba, Outeiro de Abaixo, Casal de Perros

CATEGORÍA

BIC e elementos catalogados

NIVEL DE PROTECCIÓN

INTEGRAL os BIC, e ESTRUCTURAL o resto

CÓDIGO DE IDENTIFICACIÓN

Parroquia **06004** n° orde elemento

OBSERVACIÓNS

Son BIC os hórreos con mais de 100 anos de antigüidade (Decreto 449/1973, do 22 de febreiro), e os hórreos que teñan ficha individualizada no catálogo. O contorno de protección se regula segundo o recollido na normativa de aplicación.





# PLAN XERAL DE ORDENACIÓN MUNICIPAL CONCELLO DE CARBALLO

## CATÁLOGO DE ELEMENTOS A PROTEXER OU RECUPERAR

DENOMINACIÓN

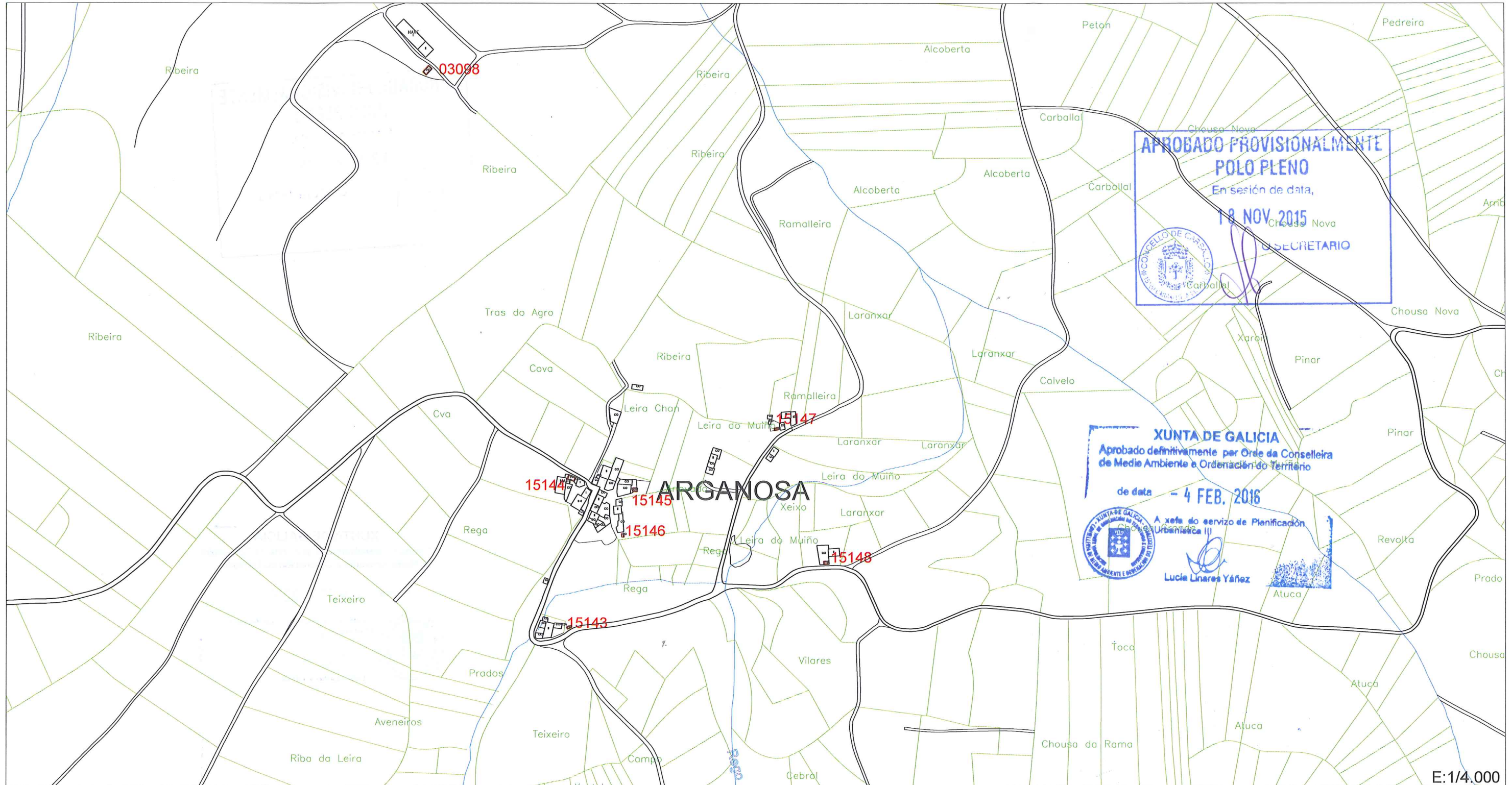
CONXUNTO DE HÓRREOS

TIPOLOXÍA

Carballés

Nº DE PLANO

15 d



E:1/4.000

PARROQUIA

Rus

LOCALIZACIÓN

Arganosa

CATEGORÍA

BIC e elementos catalogados

NIVEL DE PROTECCIÓN

INTEGRAL os BIC, e ESTRUCTURAL o resto

CÓDIGO DE IDENTIFICACIÓN

OBSERVACIÓNS

Son BIC os hórreos con mais de 100 anos de antigüidade (Decreto 449/1973, do 22 de febreiro), e os hórreos que teñan ficha individualizada no catálogo. O contorno de protección se regula segundo o recollido na normativa de aplicación.

06004

Parroquia — n° orde elemento



DENOMINACIÓN

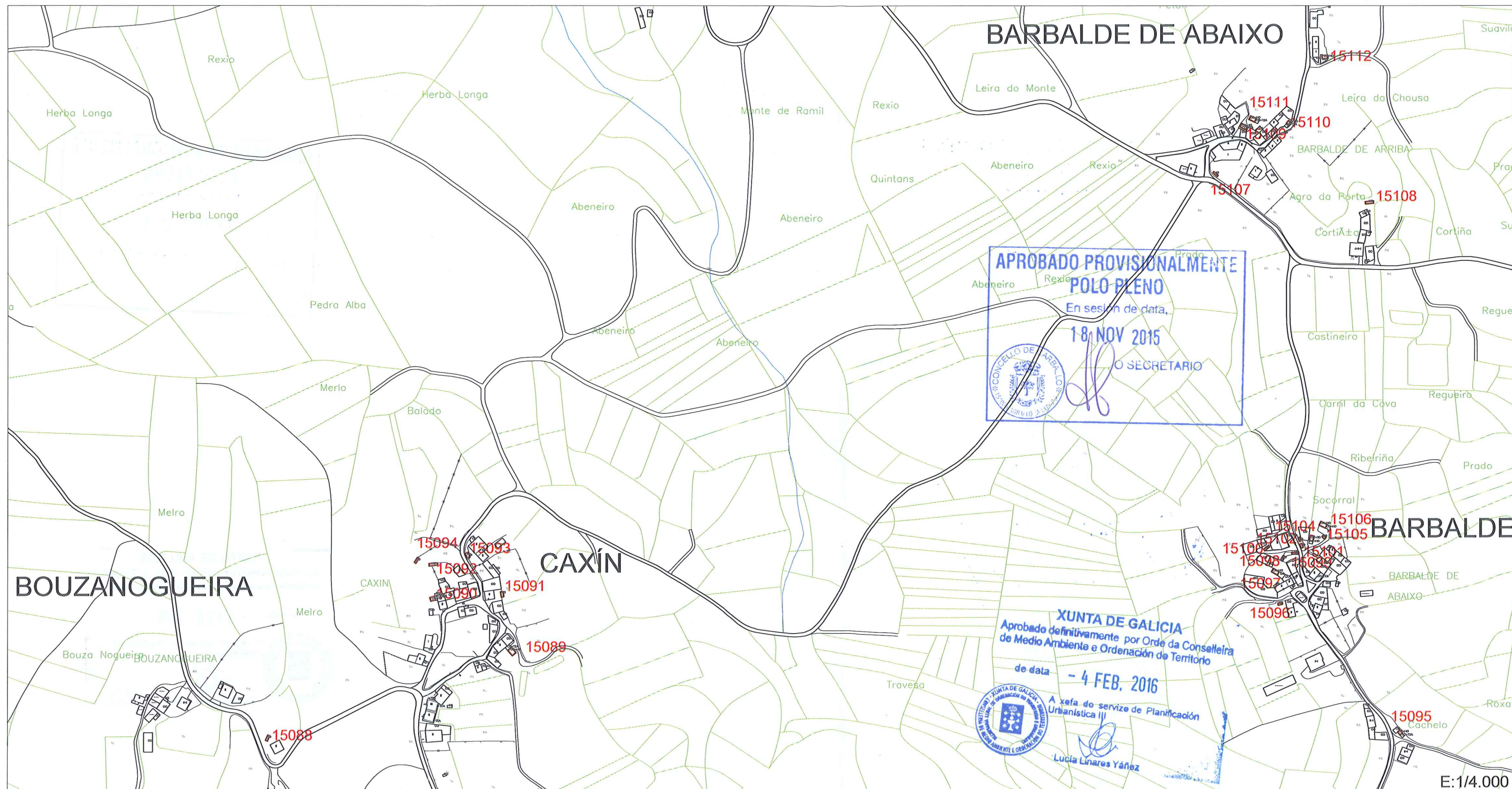
CONXUNTO DE HÓRREOS

TIPOLOXÍA

Carballés

Nº DE PLANO

15 e



E:1/4.000

PARROQUIA	LOCALIZACIÓN	CÓDIGO DE IDENTIFICACIÓN
Rus	Bouzanogueira, Caxín, Barbalde de Arriba, Barbalde de Abaixo	
CATEGORÍA	NIVEL DE PROTECCIÓN	Parroquia <b>06004</b> nº orde elemento
BIC e elementos catalogados	INTEGRAL os BIC, e ESTRUTURAL o resto	
OBSERVACIÓNS		
<p>Son BIC os hórreos con mais de 100 anos de antigüedade (Decreto 449/1973, do 22 de febreiro), e os hórreos que teñan ficha individualizada no catálogo. O contorno de protección se regula segundo o recollido na normativa de aplicación.</p>		





# PLAN XERAL DE ORDENACIÓN MUNICIPAL CONCELLO DE CARBALLO

## CATÁLOGO DE ELEMENTOS A PROTEXER OU RECUPERAR

DENOMINACIÓN

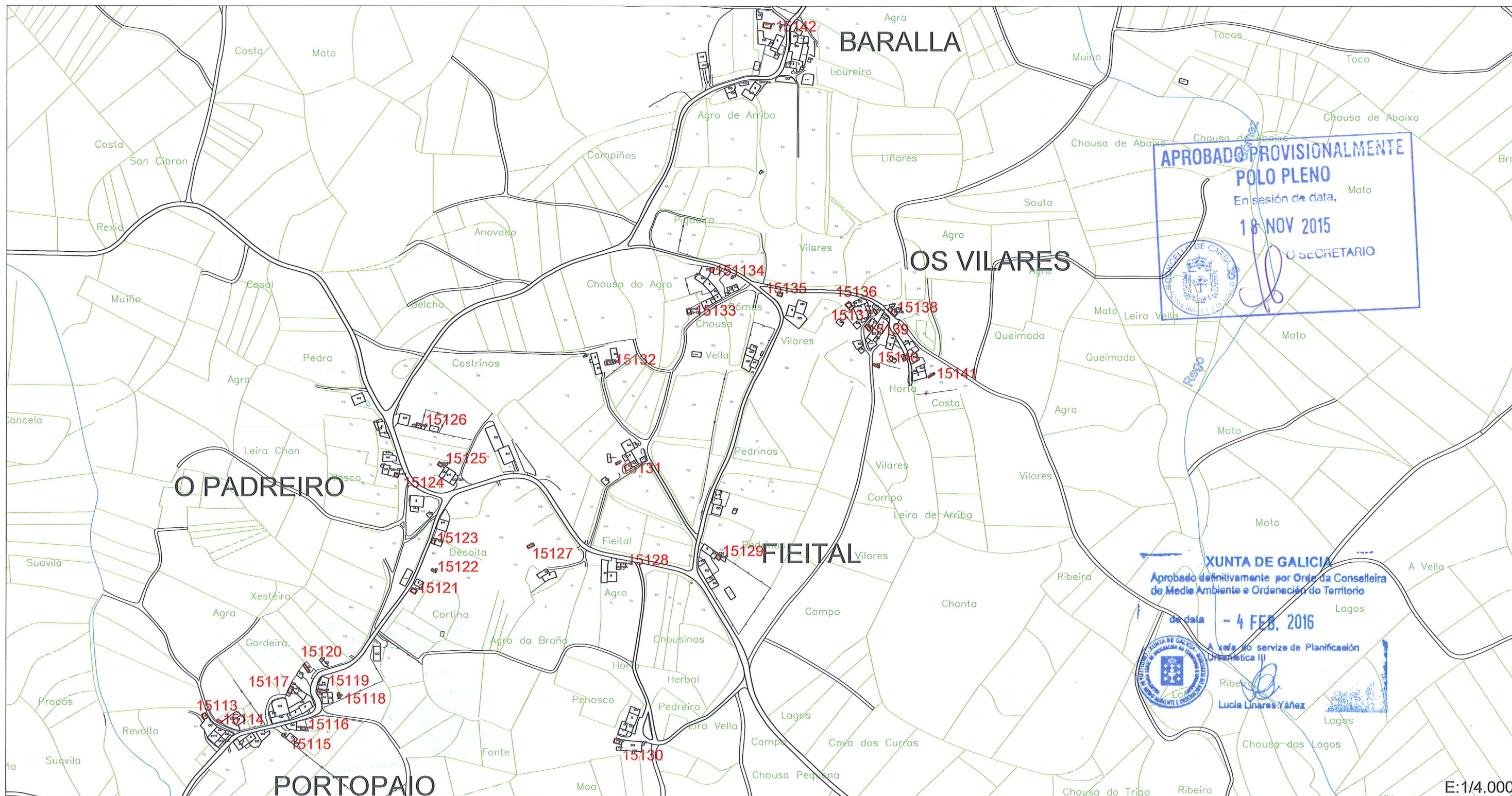
CONXUNTO DE HÓRREOS

TIPOLOXÍA

Carballés

Nº DE PLANO

15 f



**APROBADO PROVISIONALMENTE**  
**POLO PLENO**  
 En sesión de data,  
**18 NOV 2015**  
 SECRETARIO

**XUNTA DE GALICIA**  
 Aprobado definitivamente por Orde da Conselleira  
 de Medio Ambiente e Ordenación do Territorio  
 de data - **4 FEB. 2016**  
 A xefe do servizo de Planificación  
 Urbanística III  
 Lucía Linares Yáñez

E:1/4.000

PARROQUIA

Rus

LOCALIZACIÓN

Portopaio, O Padreiro, Fieital, Os Vilares, Baralla

CATEGORÍA

BIC e elementos catalogados

NIVEL DE PROTECCIÓN

INTEGRAL os BIC, e ESTRUCTURAL o resto

CÓDIGO DE IDENTIFICACIÓN

Parroquia **06004** nº orde elemento

OBSERVACIÓN

Son BIC os hórreos con mais de 100 anos de antigüidade (Decreto 449/1973, do 22 de febreiro), e os hórreos que teñan ficha individualizada no catálogo. O contorno de protección se regula segundo o recollido na normativa de aplicación.





# PLAN XERAL DE ORDENACIÓN MUNICIPAL CONCELLO DE CARBALLO

## CATÁLOGO DE ELEMENTOS A PROTEXER OU RECUPERAR

DENOMINACIÓN

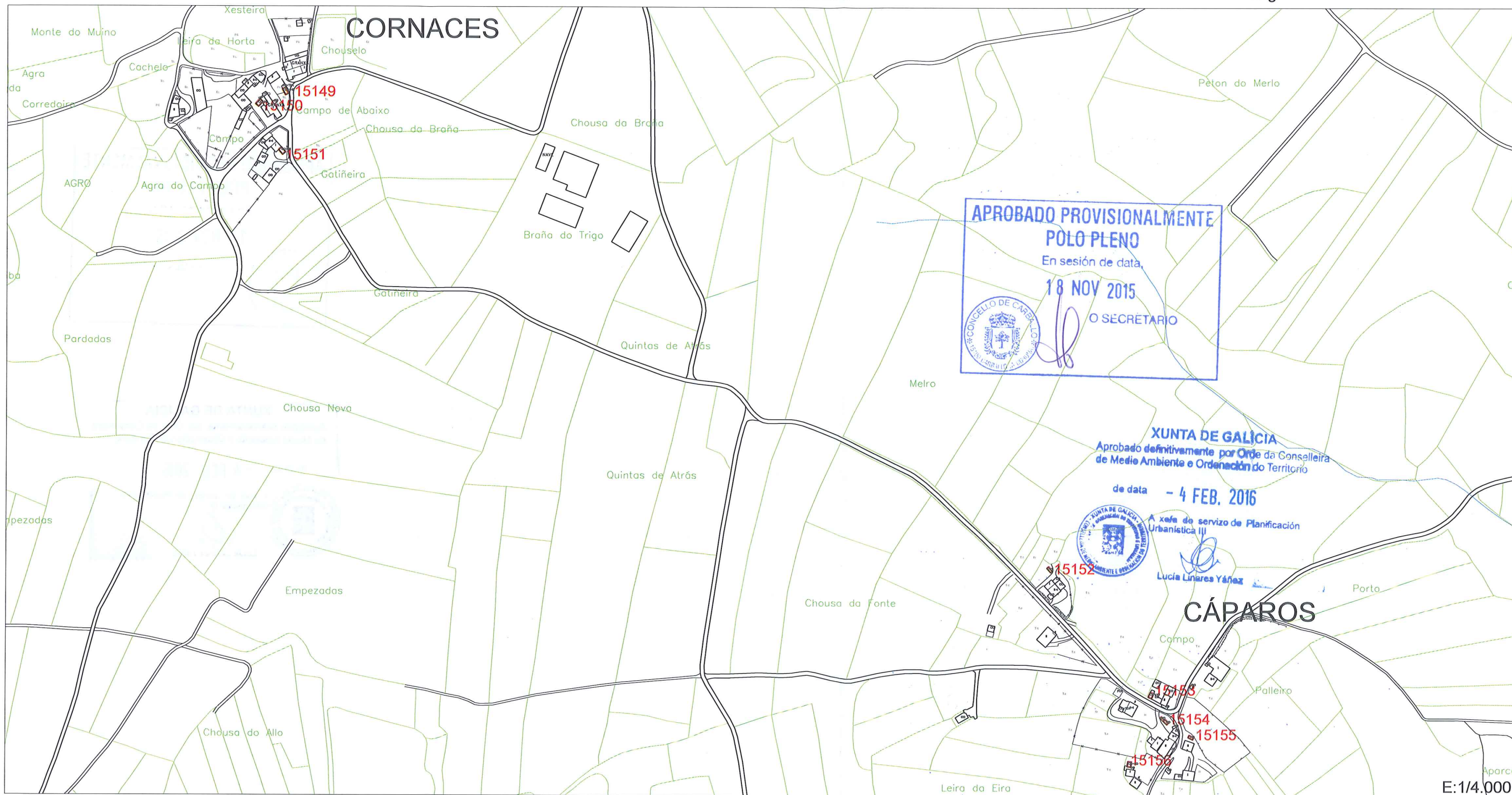
CONXUNTO DE HÓRREOS

TIPOLOXÍA

Carballés

Nº DE PLANO

15 g



PARROQUIA

Rus

LOCALIZACIÓN

Cornaces, Cáparos

CATEGORÍA

BIC e elementos catalogados

NIVEL DE PROTECCIÓN

INTEGRAL os BIC, e ESTRUCTURAL o resto

CÓDIGO DE IDENTIFICACIÓN

Parroquia **06004** nº orde elemento

OBSERVACIÓNS

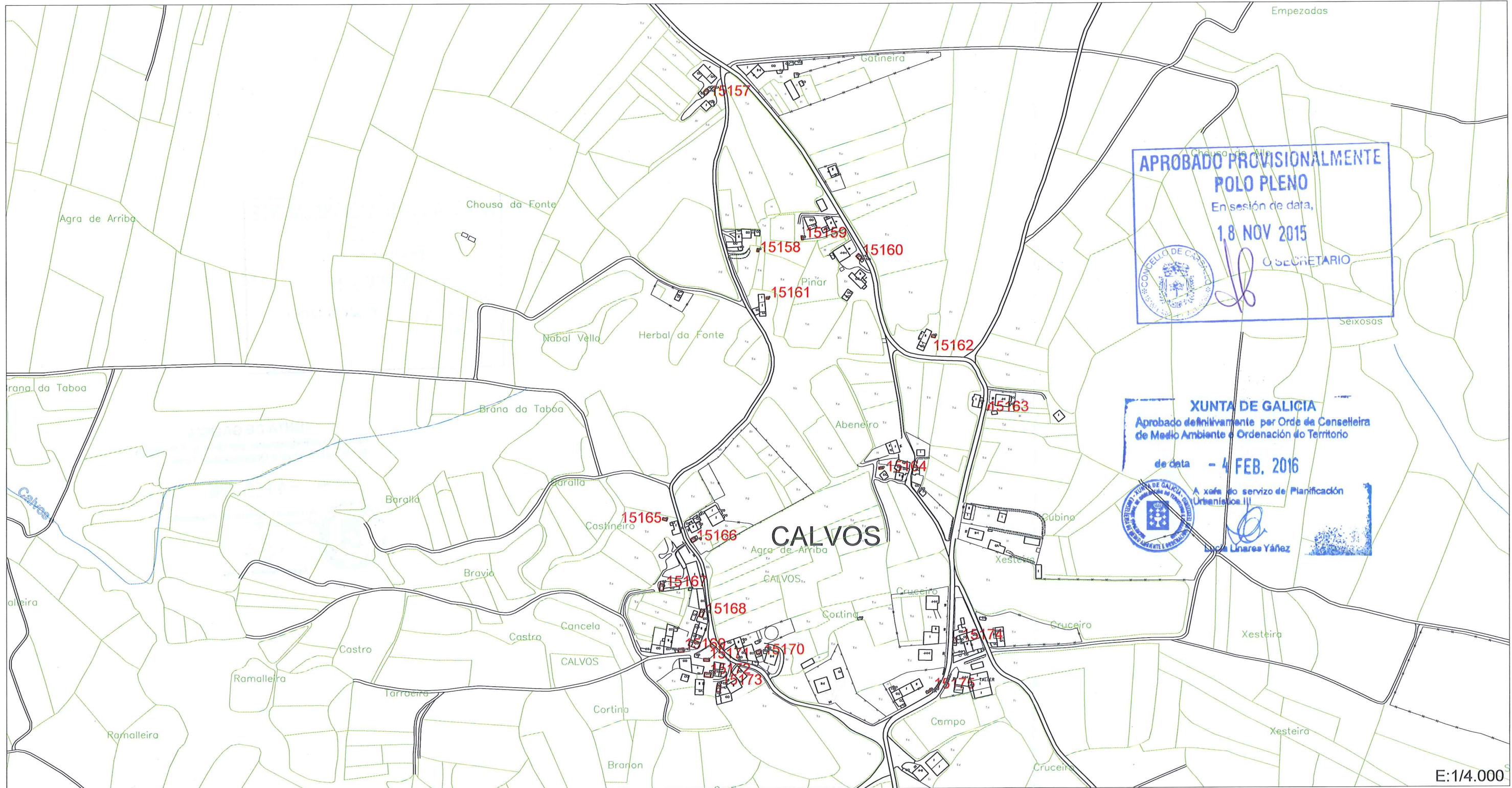
Son BIC os hórreos con mais de 100 anos de antigüidade (Decreto 449/1973, do 22 de febreiro), e os hórreos que teñan ficha individualizada no catálogo. O contorno de protección se regula segundo o recollido na normativa de aplicación.



DENOMINACIÓN  
CONXUNTO DE HÓRREOS

TIPOLOXÍA  
Carballés

Nº DE PLANO  
15 h



E:1/4.000

PARROQUIA

Rus

LOCALIZACIÓN

Calvos

CATEGORÍA

BIC e elementos catalogados

NIVEL DE PROTECCIÓN

INTEGRAL os BIC, e ESTRUCTURAL o resto

CÓDIGO DE IDENTIFICACIÓN

Parroquia **06004** nº orde elemento

OBSERVACIÓN

Son BIC os hórreos con mais de 100 anos de antigüidade (Decreto 449/1973, do 22 de febreiro), e os hórreos que teñan ficha individualizada no catálogo. O contorno de protección se regula segundo o recollido na normativa de aplicación.



DENOMINACIÓN

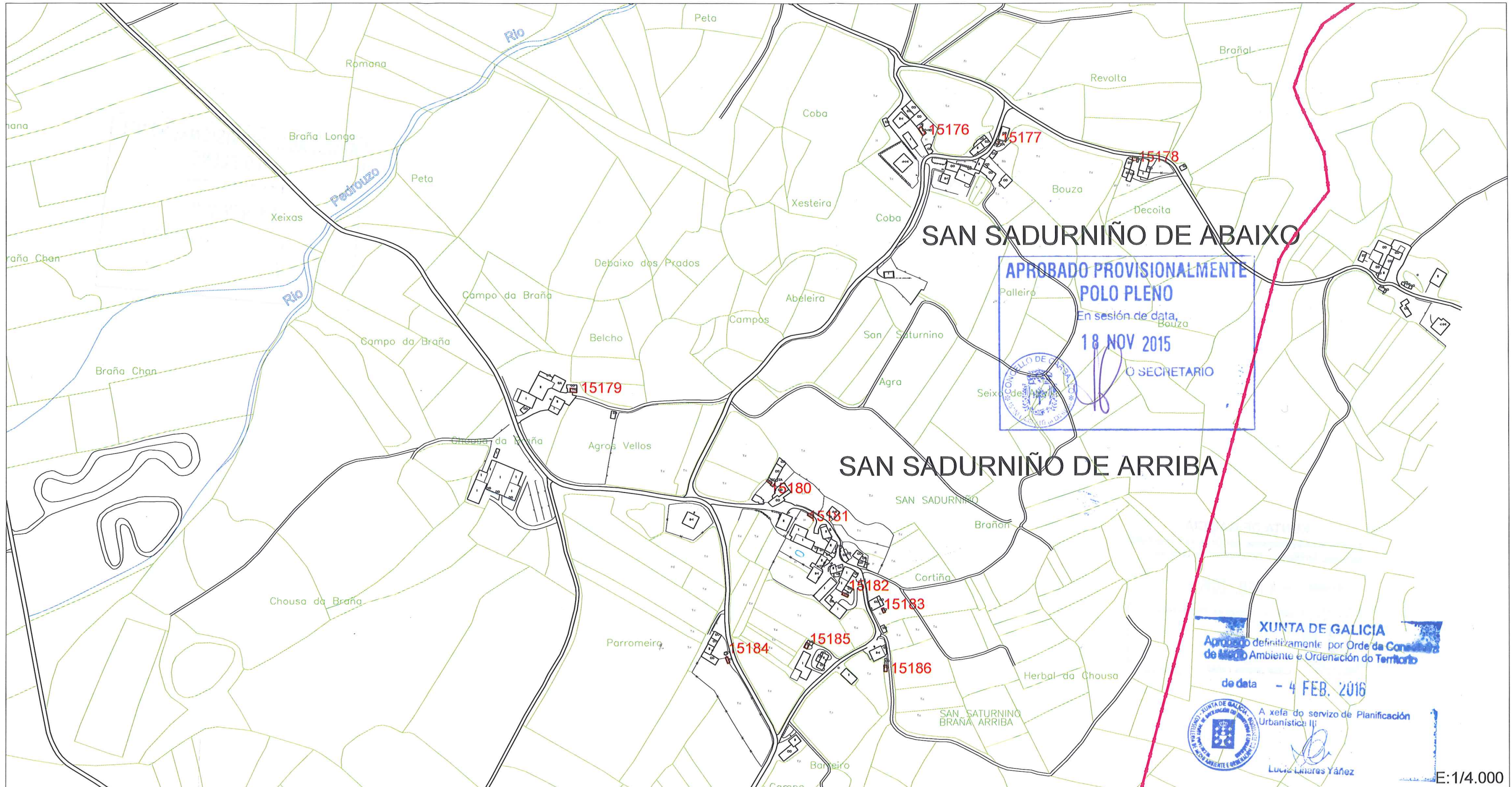
CONXUNTO DE HÓRREOS

TIPOLOXÍA

Carballés

Nº DE PLANO

15 i



**APROBADO PROVISIONALMENTE  
POLO PLENO**  
En sesión de data,  
**18 NOV 2015**  
O SECRETARIO

**XUNTA DE GALICIA**  
Aprobado definitivamente por Orde da Conselleira  
de Medio Ambiente e Ordenación do Territorio  
de data - **4 FEB. 2016**  
A xefa do servizo de Planificación  
Urbanística III  
Lucía Linares Yáñez

E:1/4.000

PARROQUIA

Rus

LOCALIZACIÓN

San Sadurniño de Arriba, San Sadurniño de Abaixo

CATEGORÍA

BIC e elementos catalogados

NIVEL DE PROTECCIÓN

INTEGRAL os BIC, e ESTRUCTURAL o resto

CÓDIGO DE IDENTIFICACIÓN

Parroquia **06004** nº orde elemento

OBSERVACIÓNS

Son BIC os hórreos con máis de 100 anos de antigüedade (Decreto 449/1973, do 22 de febreiro), e os hórreos que teñan ficha individualizada no catálogo. O contorno de protección se regula segundo o recollido na normativa de aplicación.



DENOMINACIÓN

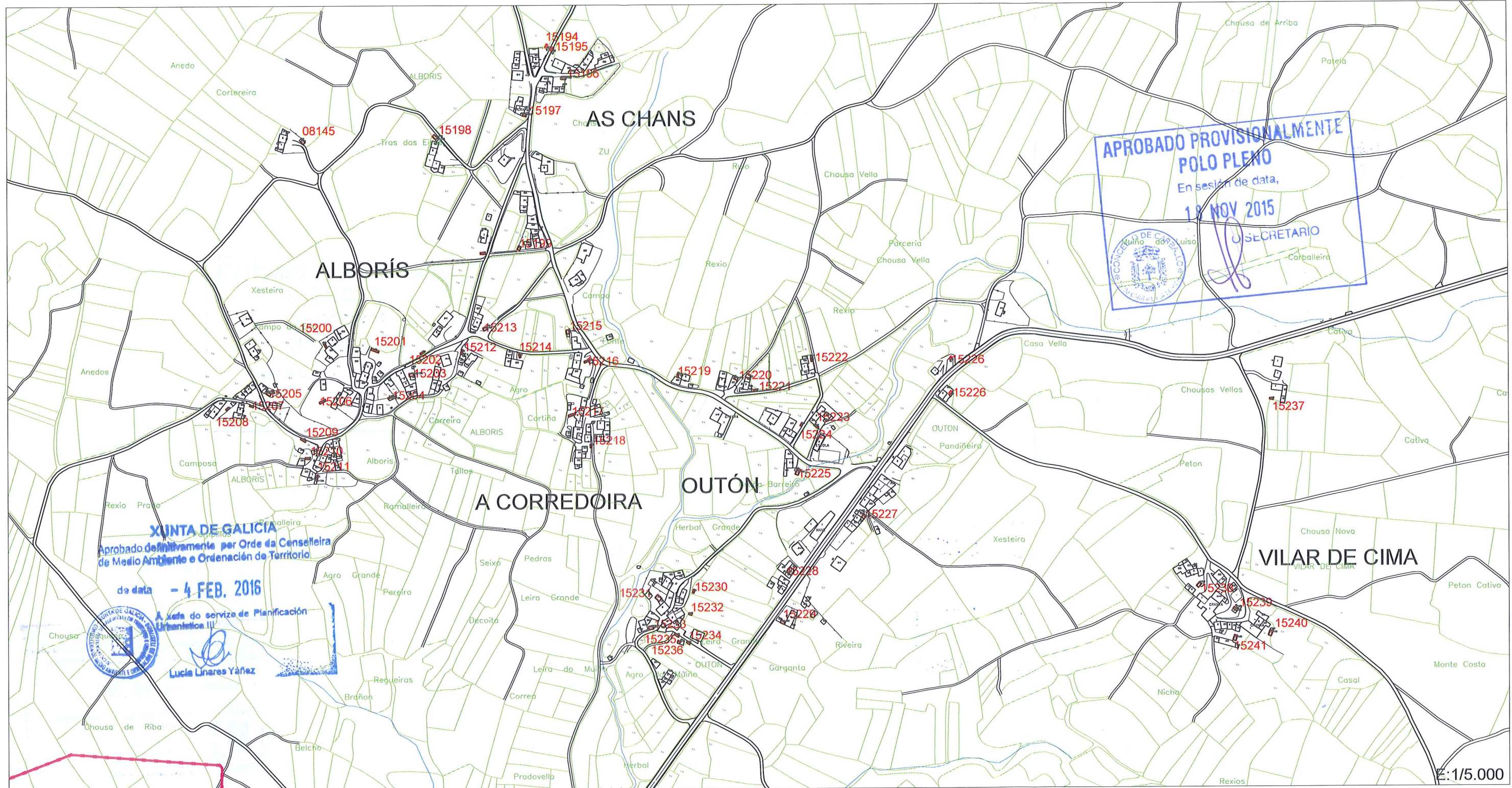
CONXUNTO DE HÓRREOS

TIPOLOXÍA

Carballés

Nº DE PLANO

15 j



PARROQUIA

Rus

LOCALIZACIÓN

Alborís, As Chans, A Corredoira, Outón, Vilar de Cima

CATEGORÍA

BIC e elementos catalogados

NIVEL DE PROTECCIÓN

INTEGRAL os BIC, e ESTRUCTURAL o resto

CÓDIGO DE IDENTIFICACIÓN

Parroquia **06004** nº orde elemento

OBSERVACIÓNS

Son BIC os hórreos con mais de 100 anos de antigüedade (Decreto 449/1973, do 22 de febreiro), e os hórreos que teñan ficha individualizada no catálogo. O contorno de protección se regula segundo o recollido na normativa de aplicación.





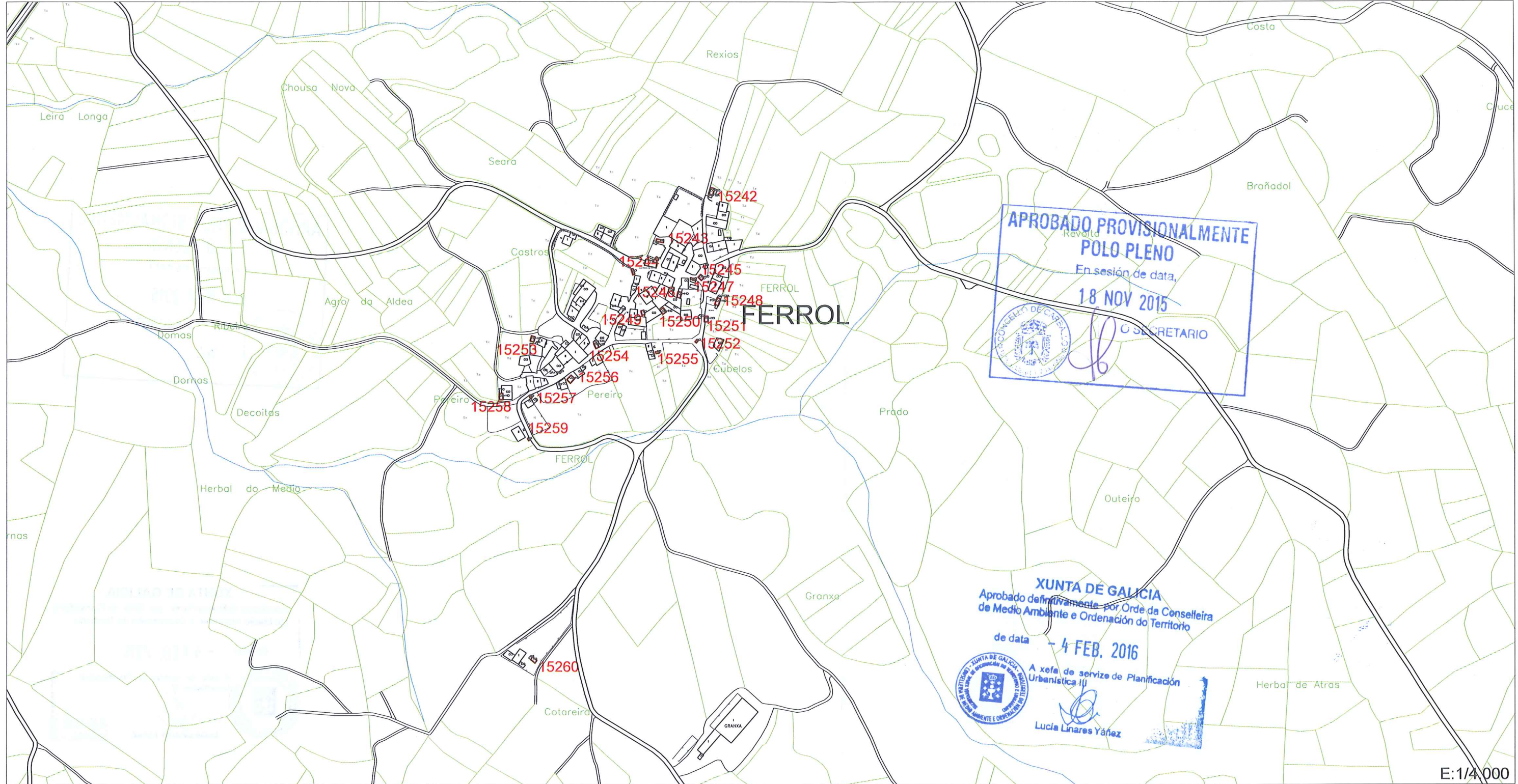
# PLAN XERAL DE ORDENACIÓN MUNICIPAL CONCELLO DE CARBALLO

## CATÁLOGO DE ELEMENTOS A PROTEXER OU RECUPERAR

DENOMINACIÓN  
**CONXUNTO DE HÓRREOS**

TIPOLOXÍA  
**Carballés**

Nº DE PLANO  
**15k**



E:1/4.000

PARROQUIA <b>Rus</b>	LOCALIZACIÓN <b>Ferrol</b>
-------------------------	-------------------------------

CATEGORÍA <b>BIC e elementos catalogados</b>	NIVEL DE PROTECCIÓN <b>INTEGRAL os BIC, e ESTRUCTURAL o resto</b>	CÓDIGO DE IDENTIFICACIÓN <b>06004</b> Parroquia _____ nº orde elemento
---	--	--

OBSERVACIÓNS  
 Son BIC os hórreos con mais de 100 anos de antigüidade (Decreto 449/1973, do 22 de febreiro), e os hórreos que teñan ficha individualizada no catálogo.  
 O contorno de protección se regula segundo o recollido na normativa de aplicación.





# PLAN XERAL DE ORDENACIÓN MUNICIPAL CONCELLO DE CARBALLO

## CATÁLOGO DE ELEMENTOS A PROTEXER OU RECUPERAR

DENOMINACIÓN

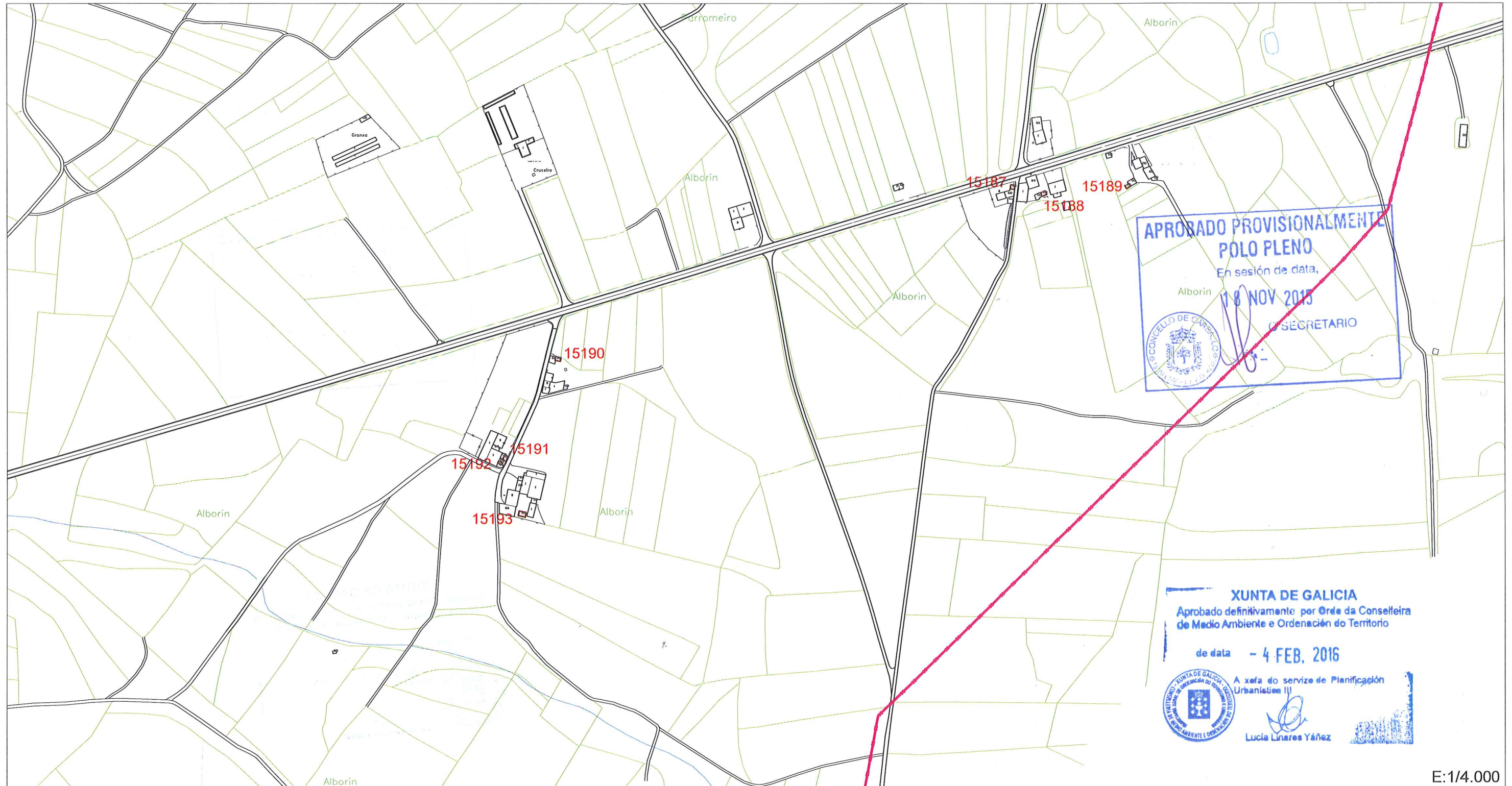
CONXUNTO DE HÓRREOS

TIPOLOXÍA

Carballés

Nº DE PLANO

151



PARROQUIA

Rus

LOCALIZACIÓN

Disperso

CATEGORÍA

BIC e elementos catalogados

NIVEL DE PROTECCIÓN

INTEGRAL os BIC, e ESTRUTURAL o resto

OBSERVACIÓNS

Son BIC os hórreos con mais de 100 anos de antigüidade (Decreto 449/1973, do 22 de febreiro), e os hórreos que teñan ficha individualizada no catálogo. O contorno de protección se regula segundo o recollido na normativa de aplicación.

CÓDIGO DE IDENTIFICACIÓN

Parroquia **06004** nº orde elemento









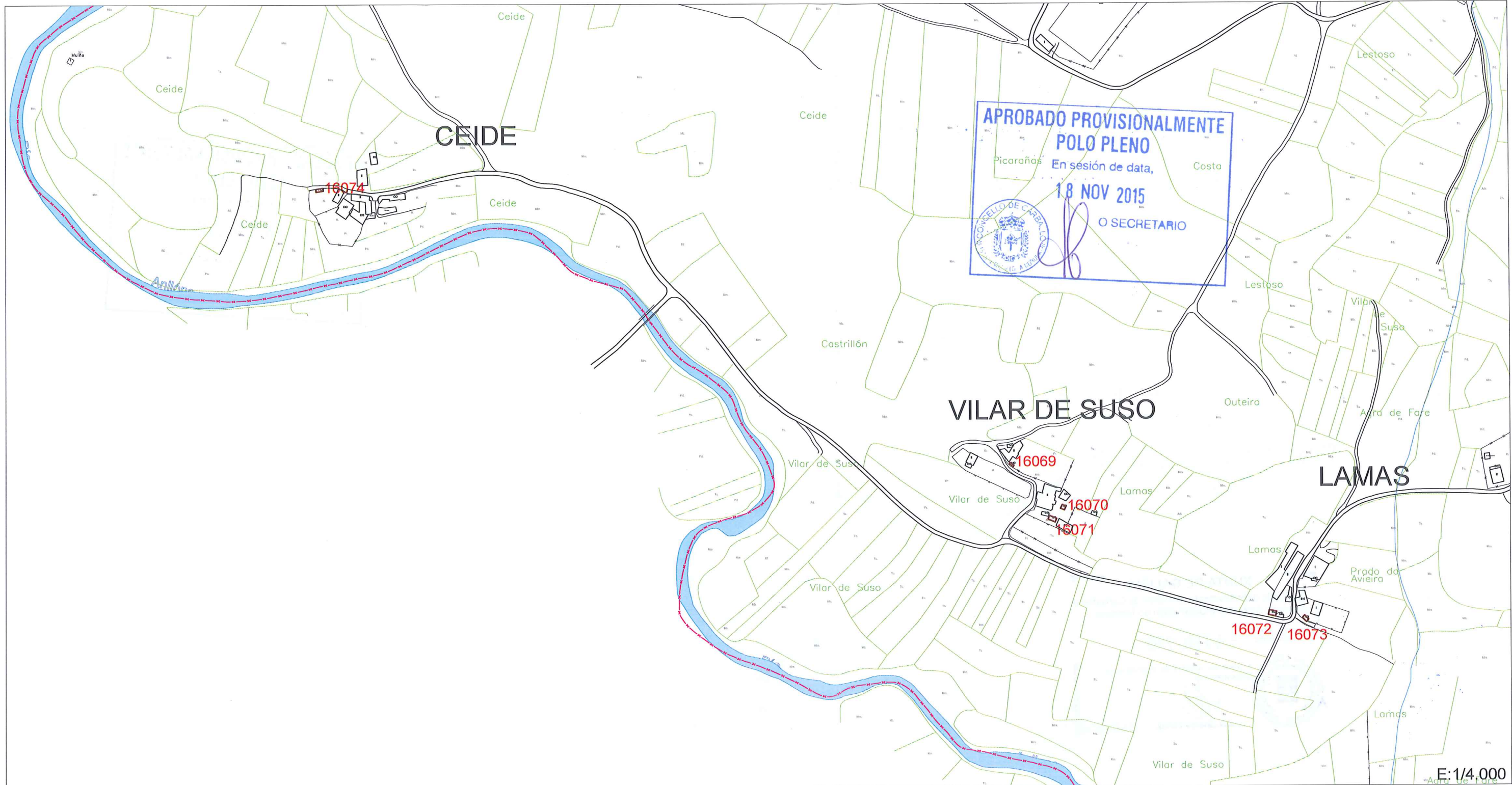
# PLAN XERAL DE ORDENACIÓN MUNICIPAL CONCELLO DE CARBALLO

## CATÁLOGO DE ELEMENTOS A PROTEXER OU RECUPERAR

DENOMINACIÓN  
**CONXUNTO DE HÓRREOS**

TIPOLOXÍA  
**Carballés**

Nº DE PLANO  
**16 c**



PARROQUIA Sisamo	LOCALIZACIÓN Ceide, Vilar de Suso, Lamas	<b>XUNTA DE GALICIA</b> Aprobado definitivamente por Orde da Conselleira de Medio Ambiente e Ordenación do Territorio	
CATEGORÍA BIC e elementos catalogados	NIVEL DE PROTECCIÓN INTEGRAL os BIC, e ESTRUCTURAL o resto	de data - <b>4 FEB. 2016</b>	CÓDIGO DE IDENTIFICACIÓN Parroquia - <b>06004</b> - nº orde elemento
OBSERVACIÓNS Son BIC os hórreos con mais de 100 anos de antigüedad (Decreto 449/1973, do 22 de febreiro), e os hórreos que teñan ficha individualizada no catálogo. O contorno de protección se regula segundo o recollido na normativa de aplicación.			





# PLAN XERAL DE ORDENACIÓN MUNICIPAL CONCELLO DE CARBALLO

## CATÁLOGO DE ELEMENTOS A PROTEXER OU RECUPERAR

DENOMINACIÓN

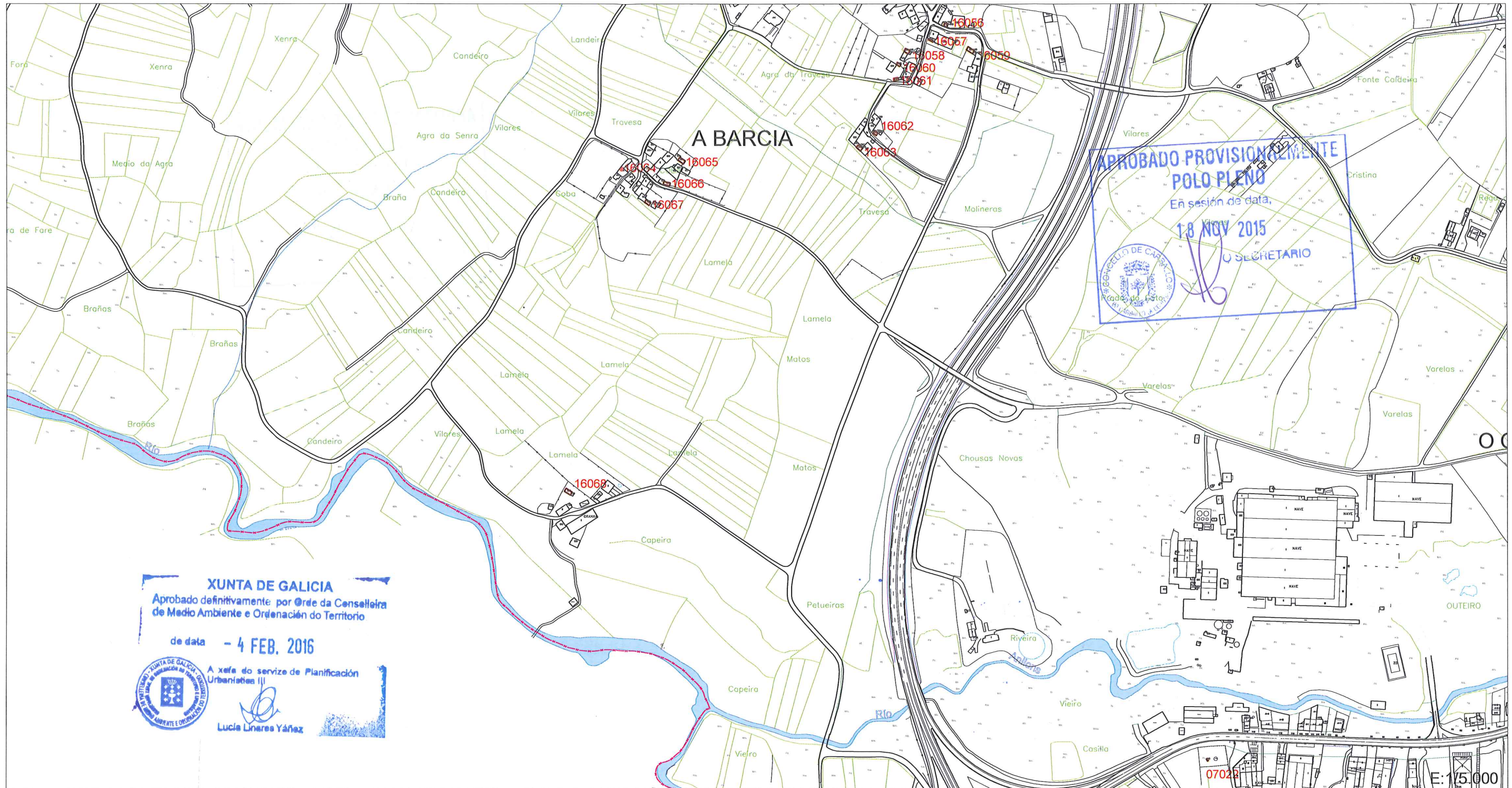
CONXUNTO DE HÓRREOS

TIPOLOXÍA

Carballés

Nº DE PLANO

16 d



PARROQUIA	LOCALIZACIÓN	CÓDIGO DE IDENTIFICACIÓN
Sísamo	A Barcia, Os Vilares	
CATEGORÍA	NIVEL DE PROTECCIÓN	Parroquia <b>06004</b> n° orde elemento
BIC e elementos catalogados	INTEGRAL os BIC, e ESTRUCTURAL o resto	
OBSERVACIÓN	<p>Son BIC os hórreos con mais de 100 anos de antigüidade (Decreto 449/1973, do 22 de febreiro), e os hórreos que teñan ficha individualizada no catálogo.</p> <p>O contorno de protección se regula segundo o recollido na normativa de aplicación.</p>	







# PLAN XERAL DE ORDENACIÓN MUNICIPAL CONCELLO DE CARBALLO

## CATÁLOGO DE ELEMENTOS A PROTEXER OU RECUPERAR

DENOMINACIÓN

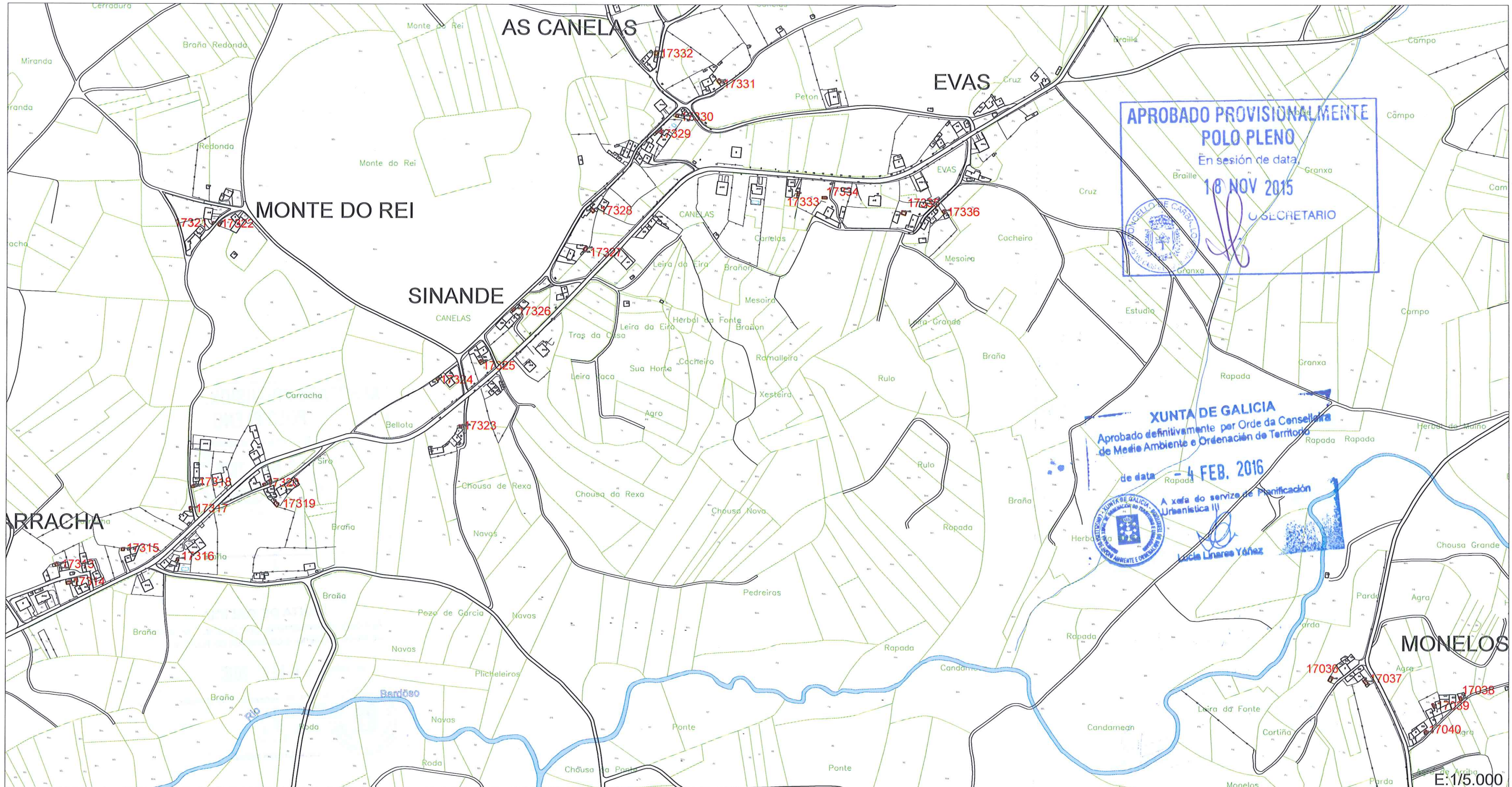
CONXUNTO DE HÓRREOS

TIPOLOXÍA

Carballés

Nº DE PLANO

17 b



PARROQUIA	LOCALIZACIÓN	CÓDIGO DE IDENTIFICACIÓN
Sofán	A Carracha, Monte do Rei, Sinande, As Canelas, Evas, Monelos	
CATEGORÍA	NIVEL DE PROTECCIÓN	Parroquia <b>06004</b> n° orde elemento
BIC e elementos catalogados	INTEGRAL os BIC, e ESTRUCTURAL o resto	
OBSERVACIÓNS		
Son BIC os hórreos con mais de 100 anos de antigüedade (Decreto 449/1973, do 22 de febreiro), e os hórreos que teñan ficha individualizada no catálogo. O contorno de protección se regula segundo o recollido na normativa de aplicación.		



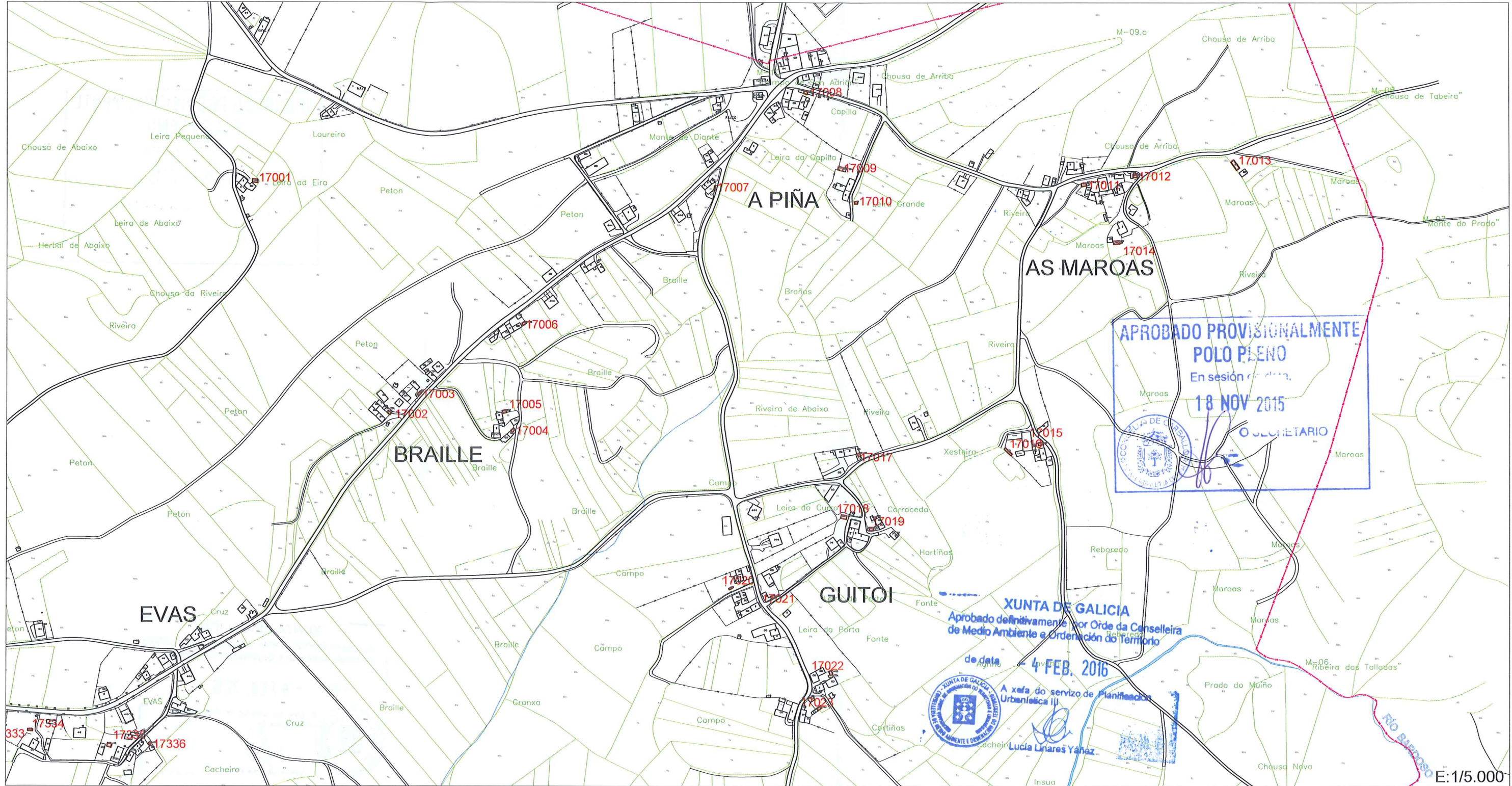


PLAN XERAL DE ORDENACIÓN MUNICIPAL CONCELLO DE CARBALLO  
CATÁLOGO DE ELEMENTOS A PROTEXER OU RECUPERAR

DENOMINACIÓN  
CONXUNTO DE HÓRREOS

TIPOLOXÍA  
Carballés

Nº DE PLANO  
17 c



APROBADO PROVISIONALMENTE  
POLO PLENO  
En sesión de data,  
18 NOV 2015  
SECRETARIO

XUNTA DE GALICIA  
Aprobado definitivamente por Orde da Conselleira  
de Medio Ambiente e Ordenación do Territorio  
de data 4 FEB. 2016  
A xefa do servizo de Planificación  
Urbanística III  
Lucía Linares Yáñez

E: 1/5.000

PARROQUIA Sofán	LOCALIZACIÓN Braille, A Piña, As Maroas, Guitoi, Evas	CÓDIGO DE IDENTIFICACIÓN Parroquia <b>06004</b> nº orde elemento
CATEGORÍA BIC e elementos catalogados	NIVEL DE PROTECCIÓN INTEGRAL os BIC, e ESTRUCTURAL o resto	
OBSERVACIÓNS Son BIC os hórreos con mais de 100 anos de antigüidade (Decreto 449/1973, do 22 de febreiro), e os hórreos que teñan ficha individualizada no catálogo. O contorno de protección se regula segundo o recollido na normativa de aplicación.		





# PLAN XERAL DE ORDENACIÓN MUNICIPAL CONCELLO DE CARBALLO

## CATÁLOGO DE ELEMENTOS A PROTEXER OU RECUPERAR

DENOMINACIÓN

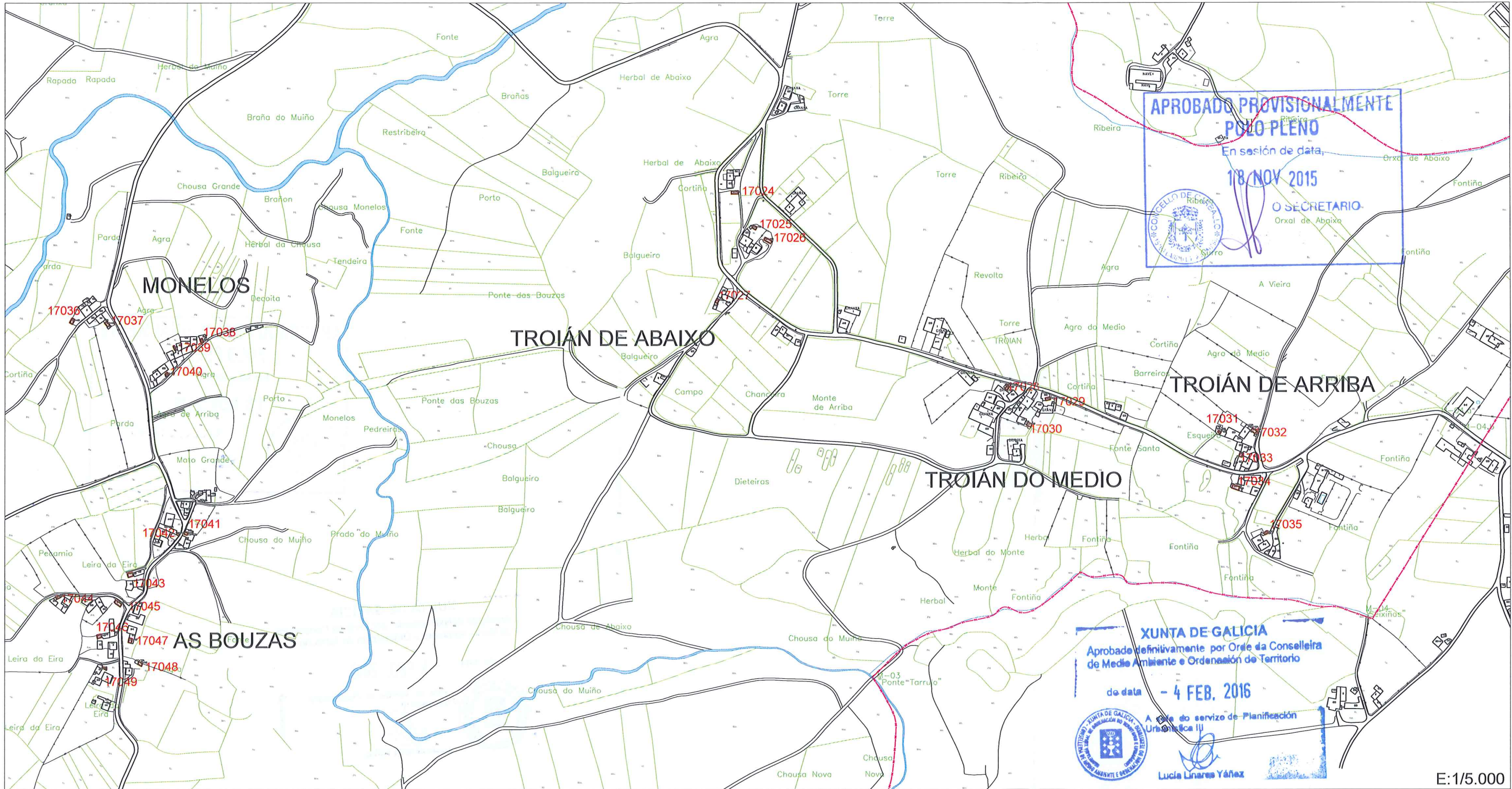
CONXUNTO DE HÓRREOS

TIPOLOXÍA

Carballés

Nº DE PLANO

17 d



PARROQUIA

Sofán

LOCALIZACIÓN

As Bouzas, Monelos, Troián do Medio, Troián de Abaixo, Troián de Arriba

CATEGORÍA

BIC e elementos catalogados

NIVEL DE PROTECCIÓN

INTEGRAL os BIC, e ESTRUCTURAL o resto

CÓDIGO DE IDENTIFICACIÓN

Parroquia **06004** nº orde elemento

OBSERVACIÓNS

Son BIC os hórreos con mais de 100 anos de antigüedad (Decreto 449/1973, do 22 de febreiro), e os hórreos que teñan ficha individualizada no catálogo. O contorno de protección se regula segundo o recollido na normativa de aplicación.

**XUNTA DE GALICIA**  
 Aprobado definitivamente por Orde da Conselleira de Medio Ambiente e Ordenación do Territorio  
 de data - 4 FEB. 2016  
 A cargo do servizo de Planificación Urbánica II  
 Lucía Linares Yáñez

E:1/5.000





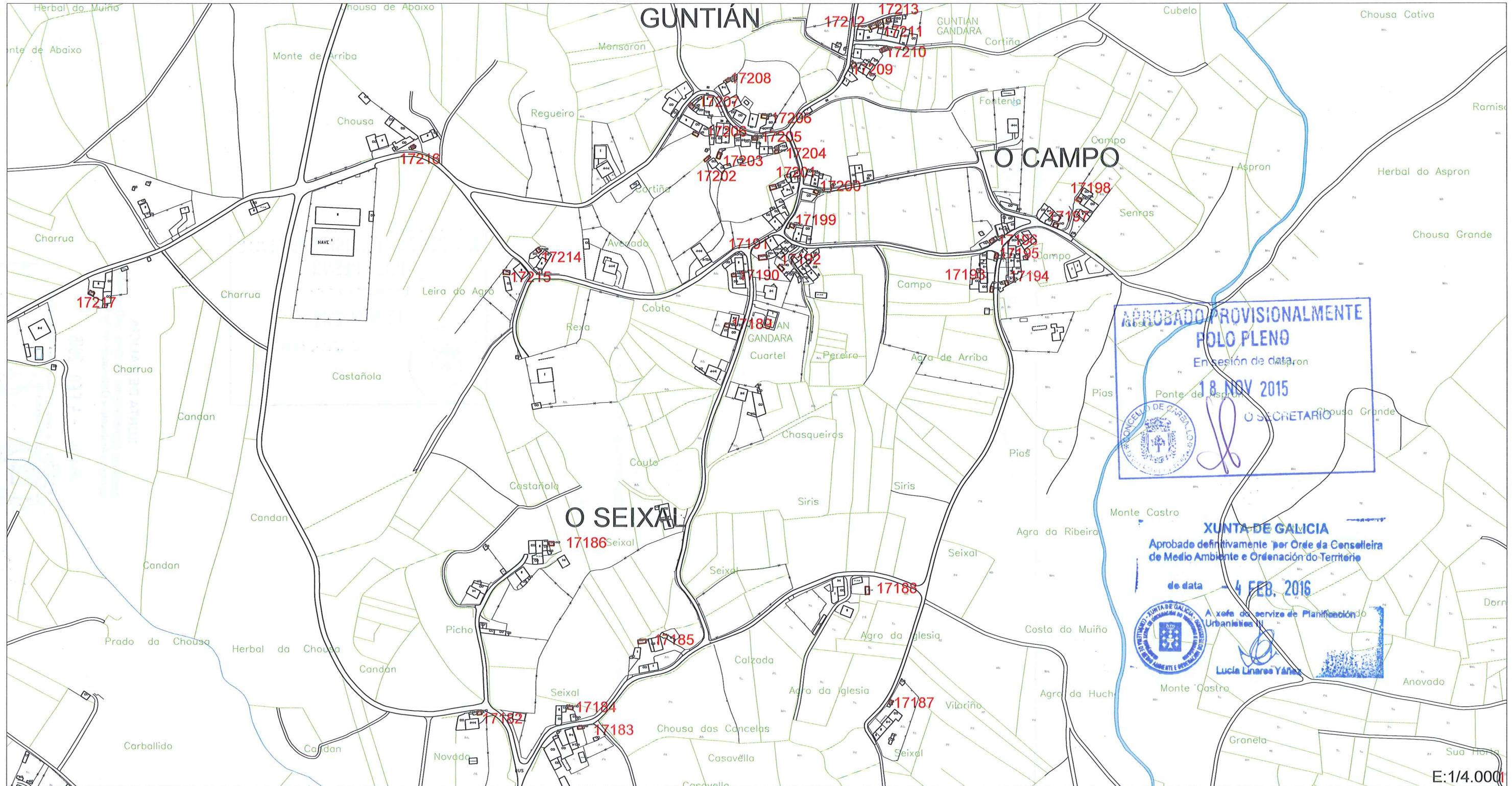


PLAN XERAL DE ORDENACIÓN MUNICIPAL CONCELLO DE CARBALLO  
CATÁLOGO DE ELEMENTOS A PROTEXER OU RECUPERAR

DENOMINACIÓN  
**CONXUNTO DE HÓRREOS**

TIPOLOXÍA  
**Carballés**

Nº DE PLANO  
**17 f**



**APROBADO PROVISIONALMENTE**  
**POLO PLENO**  
En sesión de data **18 NOV 2015**  
O SECRETARIO

**XUNTA DE GALICIA**  
Aprobado definitivamente por Orde da Conselleira de Medio Ambiente e Ordenación do Territorio  
de data **4 FEB. 2016**  
Axofe do servizo de Planificación Urbanística  
**Lucía Linares Yáñez**

E:1/4.000

PARROQUIA Sofán	LOCALIZACIÓN Gutián, O Seixal, O Campo	CÓDIGO DE IDENTIFICACIÓN <b>06004</b> Parroquia _____ nº orde elemento
CATEGORÍA BIC e elementos catalogados	NIVEL DE PROTECCIÓN INTEGRAL os BIC, e ESTRUCTURAL o resto	
OBSERVACIÓNS Son BIC os hórreos con mais de 100 anos de antigüedade (Decreto 449/1973, do 22 de febreiro), e os hórreos que teñan ficha individualizada no catálogo. O contorno de protección se regula segundo o recollido na normativa de aplicación.		





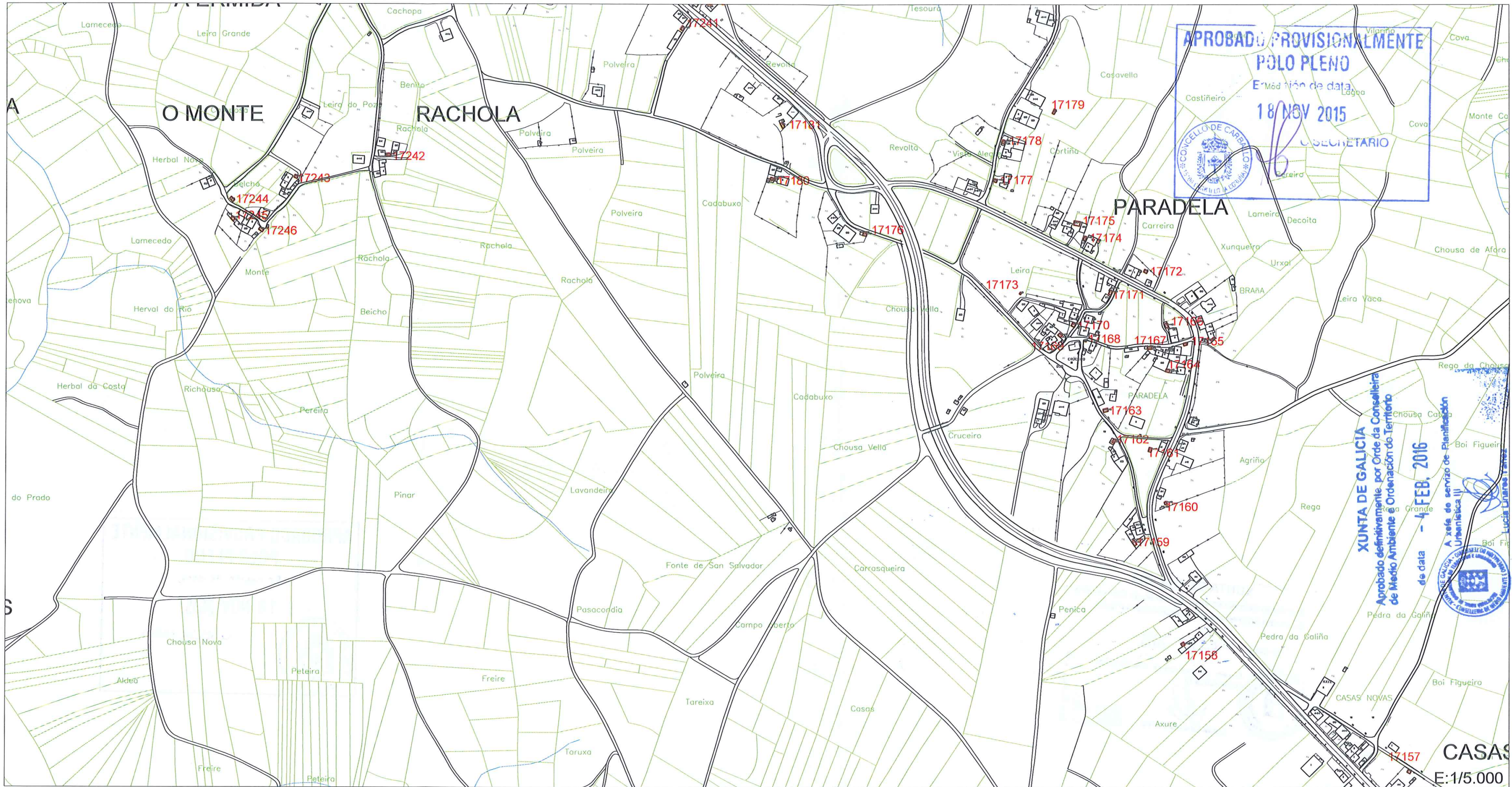
# PLAN XERAL DE ORDENACIÓN MUNICIPAL CONCELLO DE CARBALLO

## CATÁLOGO DE ELEMENTOS A PROTEXER OU RECUPERAR

DENOMINACIÓN  
**CONXUNTO DE HÓRREOS**

TIPOLOXÍA  
**Carballés**

Nº DE PLANO  
**17 g**



**APROBADO PROVISIONALMENTE**  
**POLO PLENO**  
 Emisión de data  
**18 NOV 2015**  
 SECRETARIO

**XUNTA DE GALICIA**  
 Aprobado definitivamente por Orde da Conselleira de Medio Ambiente e Ordenación do Territorio  
 de data **4 FEB. 2016**  
 Xefe do servizo de Planificación Urbánica III  
 Lucía Linares Torres

PARROQUIA Sofán	LOCALIZACIÓN O Monte, A Rachola, Paradelas	CÓDIGO DE IDENTIFICACIÓN <b>06004</b> Parroquia — n° orde elemento
CATEGORÍA BIC e elementos catalogados	NIVEL DE PROTECCIÓN INTEGRAL os BIC, e ESTRUCTURAL o resto	
OBSERVACIÓNS Son BIC os hórreos con mais de 100 anos de antigüedad (Decreto 449/1973, do 22 de febreiro), e os hórreos que teñan ficha individualizada no catálogo. O contorno de protección se regula segundo o recollido na normativa de aplicación.		



PLAN XERAL DE ORDENACIÓN MUNICIPAL CONCELLO DE CARBALLO  
CATÁLOGO DE ELEMENTOS A PROTEXER OU RECUPERAR

DENOMINACIÓN

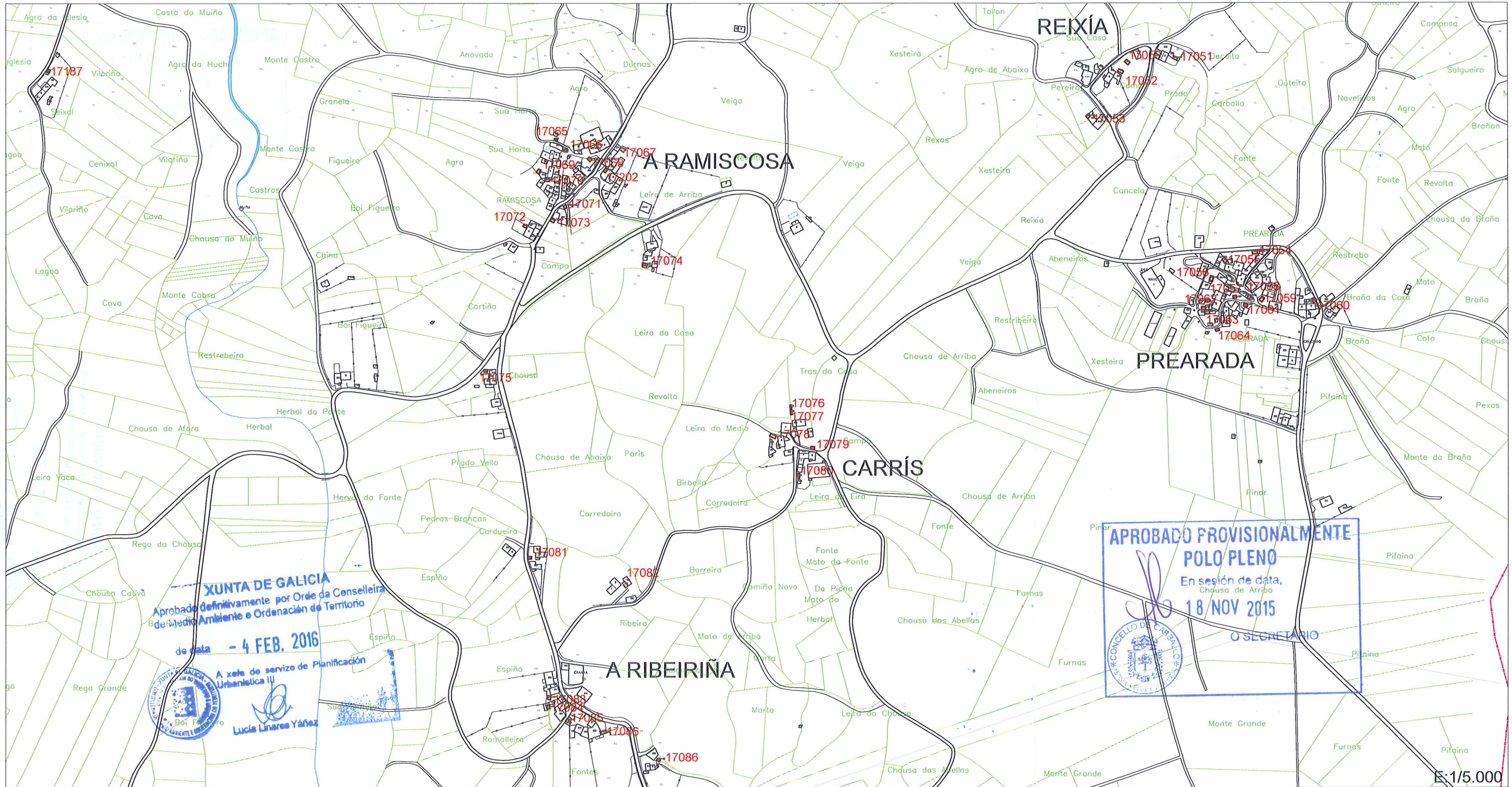
CONXUNTO DE HÓRREOS

TIPOLOXÍA

Carballés

Nº DE PLANO

17 h



XUNTA DE GALICIA  
Aprobado definitivamente por Orde da Conselleira de Medio Ambiente e Ordenación do Territorio  
de data - 4 FEB. 2016  
A xefe de servizo de Planificación Urbanística II  
Lucía Linares Yáñez

APROBADO PROVISIONALMENTE  
POLO PLENO  
En sesión de data,  
18 NOV 2015  
O SECRETARIO

E: 1/5.000

PARROQUIA

Sofán

LOCALIZACIÓN

A Ramiscosa, Reixía, Carrís, A Ribeiriña, Prearada

CATEGORÍA

BIC e elementos catalogados

NIVEL DE PROTECCIÓN

INTEGRAL os BIC, e ESTRUCTURAL o resto

OBSERVACIÓNS

Son BIC os hórreos con mais de 100 anos de antigüidade (Decreto 449/1973, do 22 de febreiro), e os hórreos que teñan ficha individualizada no catálogo. O contorno de protección se regula segundo o recollido na normativa de aplicación.

CÓDIGO DE IDENTIFICACIÓN

Parroquia **06004** n° orde elemento





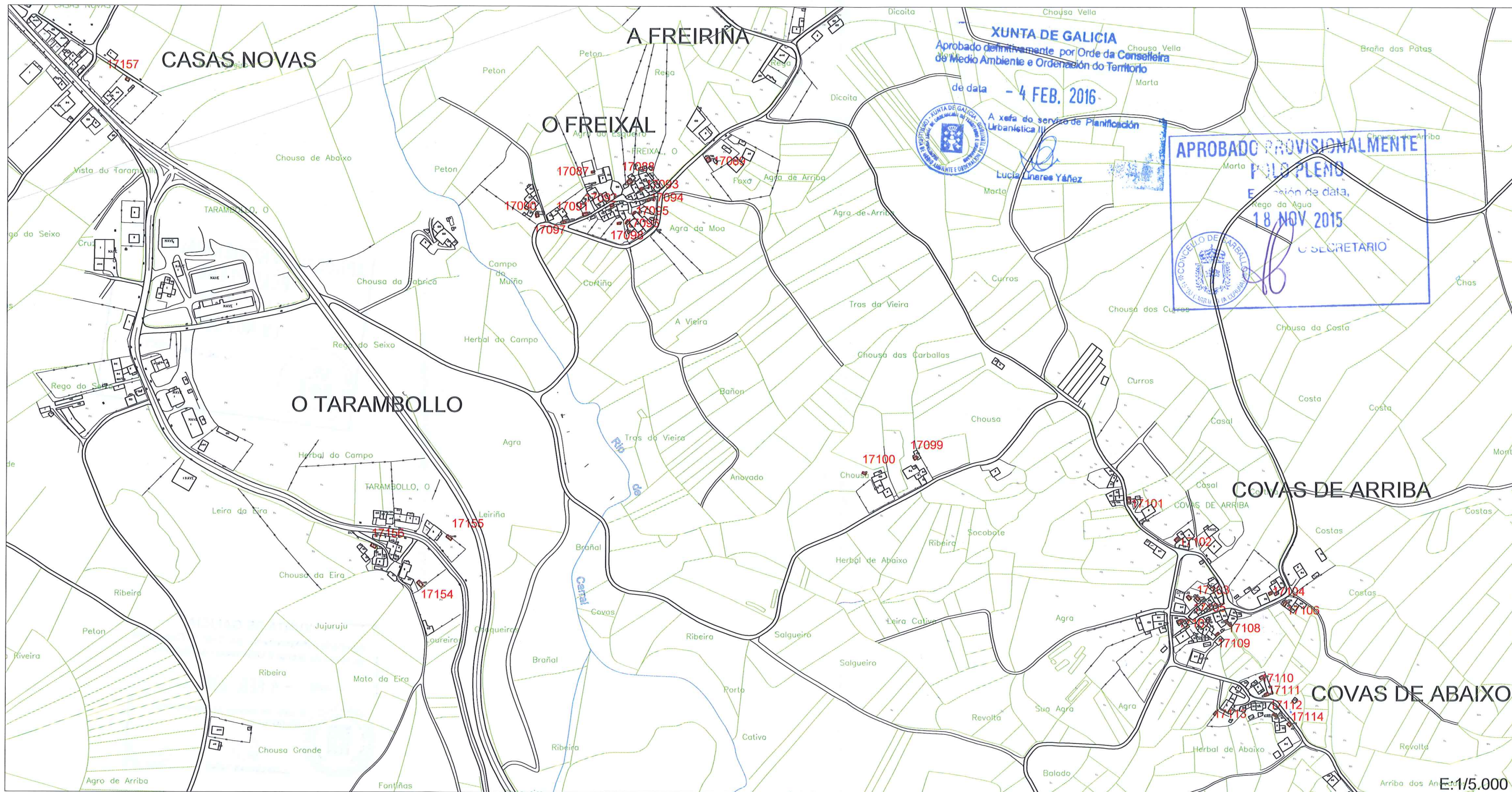
# PLAN XERAL DE ORDENACIÓN MUNICIPAL CONCELLO DE CARBALLO

## CATÁLOGO DE ELEMENTOS A PROTEXER OU RECUPERAR

DENOMINACIÓN  
CONXUNTO DE HÓRREOS

TIPOLOXÍA  
Carballés

Nº DE PLANO  
17 i



PARROQUIA

Sofán

LOCALIZACIÓN

Casas Novas, O Tarambollo, O Freixal, A Freiriña, Covas de Arriba, Covas de Abaixo

CATEGORÍA

BIC e elementos catalogados

NIVEL DE PROTECCIÓN

INTEGRAL os BIC, e ESTRUCTURAL o resto

OBSERVACIÓNS

Son BIC os hórreos con mais de 100 anos de antigüidade (Decreto 449/1973, do 22 de febreiro), e os hórreos que teñan ficha individualizada no catálogo. O contorno de protección se regula segundo o recollido na normativa de aplicación.

CÓDIGO DE IDENTIFICACIÓN

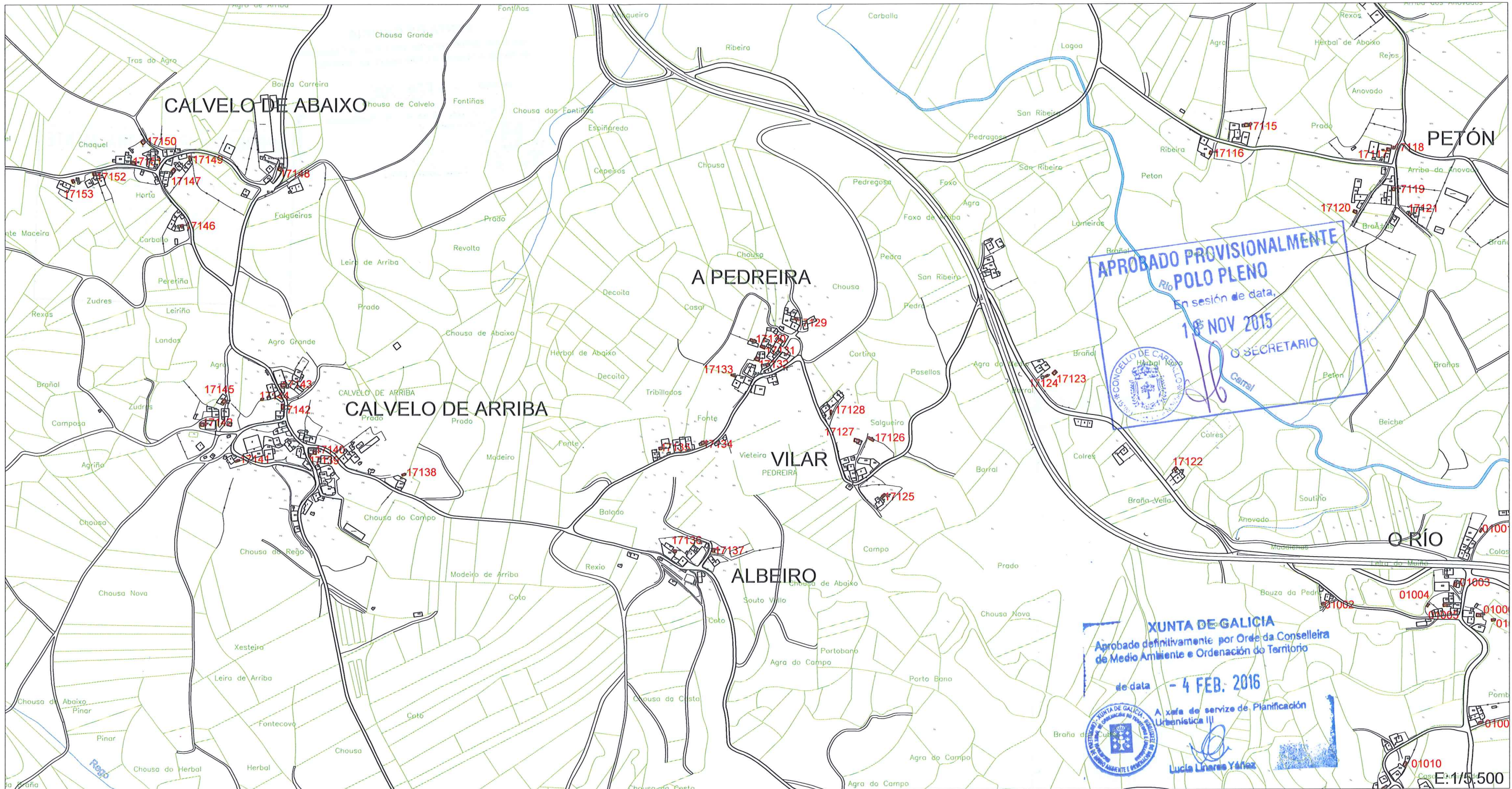
Parroquia **06004** nº orde elemento



DENOMINACIÓN  
CONXUNTO DE HÓRREOS

TIPOLOXÍA  
Carballés

Nº DE PLANO  
17j



<p>PARROQUIA Sofán</p>	<p>LOCALIZACIÓN Calvelo de Abaixo, Calvelo de Arriba, A Pedreira, Vilar, Albeiro, Petón</p>	
<p>CATEGORÍA BIC e elementos catalogados</p>	<p>NIVEL DE PROTECCIÓN INTEGRAL os BIC, e ESTRUCTURAL o resto</p>	
<p>OBSERVACIÓNS Son BIC os hórreos con mais de 100 anos de antigüedade (Decreto 449/1973, do 22 de febreiro), e os hórreos que teñan ficha individualizada no catálogo. O contorno de protección se regula segundo o recollido na normativa de aplicación.</p>		<p>CÓDIGO DE IDENTIFICACIÓN Parroquia <b>06004</b> nº orde elemento</p>



# PLAN XERAL DE ORDENACIÓN MUNICIPAL CONCELLO DE CARBALLO

## CATÁLOGO DE ELEMENTOS A PROTEXER OU RECUPERAR

DENOMINACIÓN

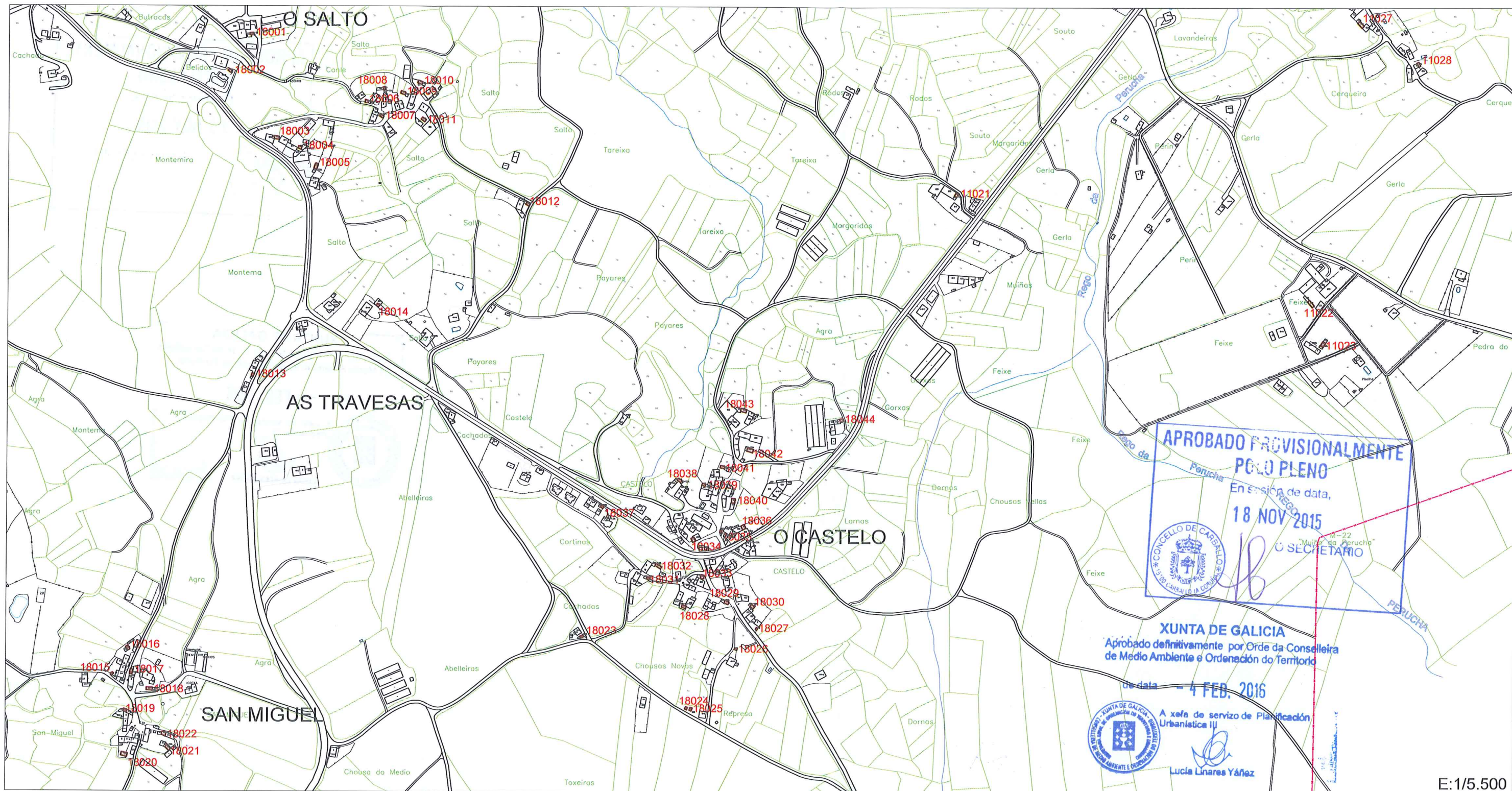
CONXUNTO DE HÓRREOS

TIPOLOXÍA

Carballés

Nº DE PLANO

18 a



PARROQUIA

Vilela

LOCALIZACIÓN

O Salto, San Miguel, O Castelo, As Travesas

CATEGORÍA

BIC e elementos catalogados

NIVEL DE PROTECCIÓN

INTEGRAL os BIC, e ESTRUCTURAL o resto

OBSERVACIÓNS

Son BIC os hórreos con mais de 100 anos de antigüidade (Decreto 449/1973, do 22 de febreiro), e os hórreos que teñan ficha individualizada no catálogo. O contorno de protección se regula segundo o recollido na normativa de aplicación.

CÓDIGO DE IDENTIFICACIÓN

Parroquia **06004** nº orde elemento



