



PLAN XERAL DE ORDENACIÓN MUNICIPAL

CONCELLO DE CARBALLO

TOMO X.d
CATÁLOGO DE PROTECCIÓN
PROTECCIÓN DOS ASENTAMENTOS
RUTAS CULTURAIS
PROTECCIÓN NATURAL

XUNTA DE GALICIA
Aprobado definitivamente por Orde da Conselleira
de Medio Ambiente e Ordenación do Territorio

de data - 4 FEB. 2016



A xefa do servizo de Planificación
Urbanística III

Lucía Linares Yáñez
Lucía Linares Yáñez

**APROBADO PROVISIONALMENTE
POLO PLENO**

En sesión de data,

18 NOV 2015



[Signature]
O SECRETARIO


fc | a

arquitecturaurbanismo

alvaro fernandez carballada
arquitecto

setembro2015

MINUTA DE REUNION
REUNION CONVOCADA POR EL DIRECTOR
DE LA ESCUELA DE INGENIERIA EN ELECTRICIDAD



APROBADO PROVISIONALMENTE
POR EL DIRECTOR
EL 11 DE JUNIO DE 2018
D. ROBERTO...



XUNTA DE GALICIA
Aprobado definitivamente per Orde da Conselleira
de Medio Ambiente e Ordenación do Territorio

de data - 4 FEB. 2016



A xefa do servizo de Planificación
Urbanística III

Lucía Linares Yáñez



PROTECCIÓN DOS ASENTAMENTOS

COMUNIDAD AUTÓNOMA DE GALICIA
GOBIERNO AUTÓNOMO REGIONAL DE GALICIA
SECRETARÍA DE POLÍTICA SOCIAL Y SERVICIOS SOCIALES

15 DE NOVIEMBRE DE 2011



APROBADO POR EL CONSEJO DE GOBIERNO
EN SU REUNIÓN DE LOS DÍAS 15 Y 16 DE NOVIEMBRE DE 2011
EN VIRTUD DE LA LEY 1/2011, DE 15 DE NOVIEMBRE DE 2011



ÍNDICE DAS FICHAS DO CATÁLOGO DE PROTECCIÓN DOS ASENTAMENTOS

Clave	Denominación	Parroquia
NP-0601	Núcleo de Cances Grande	Cances
NP-1001	Núcleo de Cambre	Lema
NP-1002	Núcleo de Castrillón	Lema
NP-1003	Núcleo de Cambrelle	Lema
NP-1004	Núcleo de O Igrexario	Lema
NP-1301	Núcleo de Razo da Costa	Razo
NP-1401	Núcleo de Leira	Rebordelos
NP-1402	Núcleo de Rebordelos	Rebordelos
NP-1701	Núcleo de Prearada	Sofán

XUNTA DE GALICIA
 Aprobado definitivamente por Orde da Conselleira
 de Medio Ambiente e Ordenación do Territorio

de data - 4 FEB. 2016



A xefa do servizo de Planificación
 Urbanística III

Lucía Linares Yáñez

APROBADO PROVISIONALMENTE
POLO PLENO
 En sesión de data,
18 NOV 2015
 O SECRETARIO

[Faint handwritten text and illegible stamps]

APROBADO PROVISIONALMENTE
POLO PLENO
18 MAY 2012
12:45:12



CONTA DE GALICIA
- 8 FEB 2012 -
12:45:12



CATÁLOGO DE ELEMENTOS A PROTEXER OU RECUPERAR

XUNTA DE GALICIA

Aprobado definitivamente por Orde da Conselleira
de Medio Ambiente e Ordenación do Territorio

CLAVE DE IDENTIFICACIÓN

PLANO P.X.O.M.

DENOMINACIÓN
NÚCLEO DE CANCES GRANDE

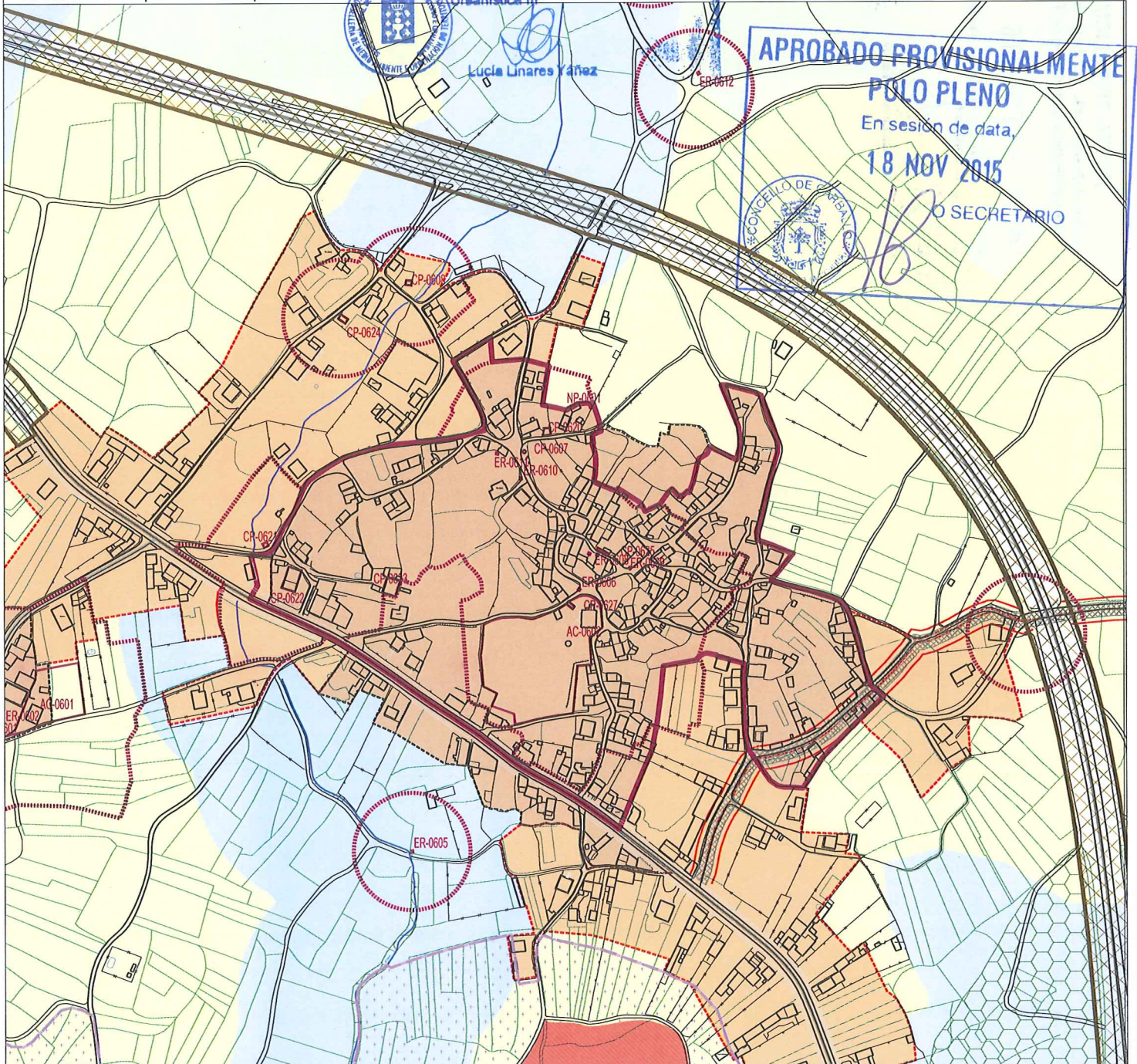
NP-0601

B-04

DESCRIPCIÓN

de data - 4 FEB. 2016

Asentamento tradicional con interese paisaxístico en tipo aldea pechada no entorno do seu viario.
As edificacións responden a unha tipoloxía rural tradicional de vivenda con edificacións adxectivas.



1/5.000

CONTORNO DE PROTECCIÓN		ELEMENTO CATALOGADO		COORDENADAS UTM-HUSO 29N X: X: Y: Y:	
	SOLO URBANO SU-C		SOLO URBANIZABLE DISPOSICIÓN TRANSITORIA I3ª SUR-T		SOLO RÚSTICO DE PROTECCIÓN PATRIMONIAL SR-PP
	SOLO URBANO NON CONSOLIDADO SU-NC		SOLO NÚCLEO RURAL HISTÓRICO-TRADICIONAL NR-HT. ÁMBITO DO NIL		SOLO RÚSTICO DE PROTECCIÓN DE ESPAZOS NATURAIS SR-PN
	SOLO URBANIZABLE DELIMITADO SUR-D		SOLO NÚCLEO RURAL COMÚN NR-C		SOLO RÚSTICO DE PROTECCIÓN DAS AUGAS SR-PR
			SOLO NÚCLEO RURAL COMPLEXO NR-HT/C		SOLO RÚSTICO DE PROTECCIÓN FORESTAL SR-PF
			SOLO RÚSTICO DE PROTECCIÓN ORDINARIA SR-PO		SOLO RÚSTICO DE PROTECCIÓN DE COSTAS SR-PC
			SOLO RÚSTICO DE PROTECCIÓN AGROPECUARIA SR-PA		SOLO RÚSTICO DE PROTECCIÓN DE INFRAESTRUTURAS SR-PI
					ACTUACIÓN INTEGRAL EN SOLO DE NÚCLEO RURAL
					PLAN ESPECIAL DE DOTACIÓN E ESPAZOS LIBRES DO LITORAL (PE)

CATÁLOGO DE ELEMENTOS A PROTEXER OU RECUPERAR

CLASE DE ELEMENTO
ARQUITECTURA

TIPOLOXÍA
CONSTRUCCIÓN POPULAR

CLAVE DE IDENTIFICACIÓN

NP-0601

XUNTA DE GALICIA
 Aprobado definitivamente por Orde da Conselleira de Medio Ambiente e Ordenación do Territorio

do data - 4 FEB. 2016

A xefe do servizo de Planificación Urbánística II



DENOMINACIÓN:	PARROQUIA:	NÚCLEO:	LUGAR:
NÚCLEO DE CANCES GRANDE	CANCES (SAN MARTIÑO)	CANCES GRANDE	

ADSCRICIÓN/ ESTILO	COORDENADAS:
ALDEA PECHADA	UTM X = 521646 Y = 4788456

DESCRICIÓN

Núcleo de gran interese, por manter a referencia tipolóxica respecto á arquitectura tradicional e por constituír un ámbito espacial con significación social e histórica. Conserva a súa estrutura tradicional, en canto aos rúeiros, volumetrías, materiais de construción, etc.

CATEGORÍA	TITULARIDADE	NIVEL DE PROTECCIÓN	ESTADO DE CONSERVACIÓN	USO
INCLUIDO NO CATÁLOGO	PRIVADA	AMBIENTAL	BO	RESIDENCIAL

CLASE DE SOLO	ORDENANZA DE APLICACIÓN
SOLO DE NÚCLEO RURAL HISTÓRICO - TRADICIONAL	ORD. 1 / TÍT. IV CAP. 1 SEC. 2º DA NORMATIVA

OBSERVACIÓNS

Conta con bens protexidos arquitectonicamente: fonte CP-0607, cabanote CP-0620, hórreo CP-0625, cruceiros ER-0606, ER-0608, ER-0609, ER-0610, ER-0611

ELEMENTOS A PROTEXER

ESTRUTURA DO NÚCLEO, PECHES PERIMETRAIS, RUEIROS, ARBOLADO DE PORTE E TIPOLOXÍA TRADICIONAL.

MELLORAS NECESARIAS

Iluminación e pavimentación acorde co ben, tratando fachadas, eliminación de cubertas en fibrocemento e substitución por tella e soterrado do cableado.

OBRAS PROHIBIDAS	OBRAS PERMITIDAS
As derivadas do seu nivel de protección	As derivadas do seu nivel de protección

APROBADO PROVISIONALMENTE
POLO PLENO
 En sesión de data,
18 NOV 2015
 O SECRETARIO





PLAN XERAL DE ORDENACIÓN MUNICIPAL CONCELLO DE CARBALLO

CATÁLOGO DE ELEMENTOS A PROTEXER OU RECUPERAR

Aprobado definitivamente por Orde da Conselleira de Medio Ambiente e Ordenación do Territorio

de data - 4 FEB. 2016

CLAVE DE IDENTIFICACIÓN

NP-1001

PLANO P.X.O.M.

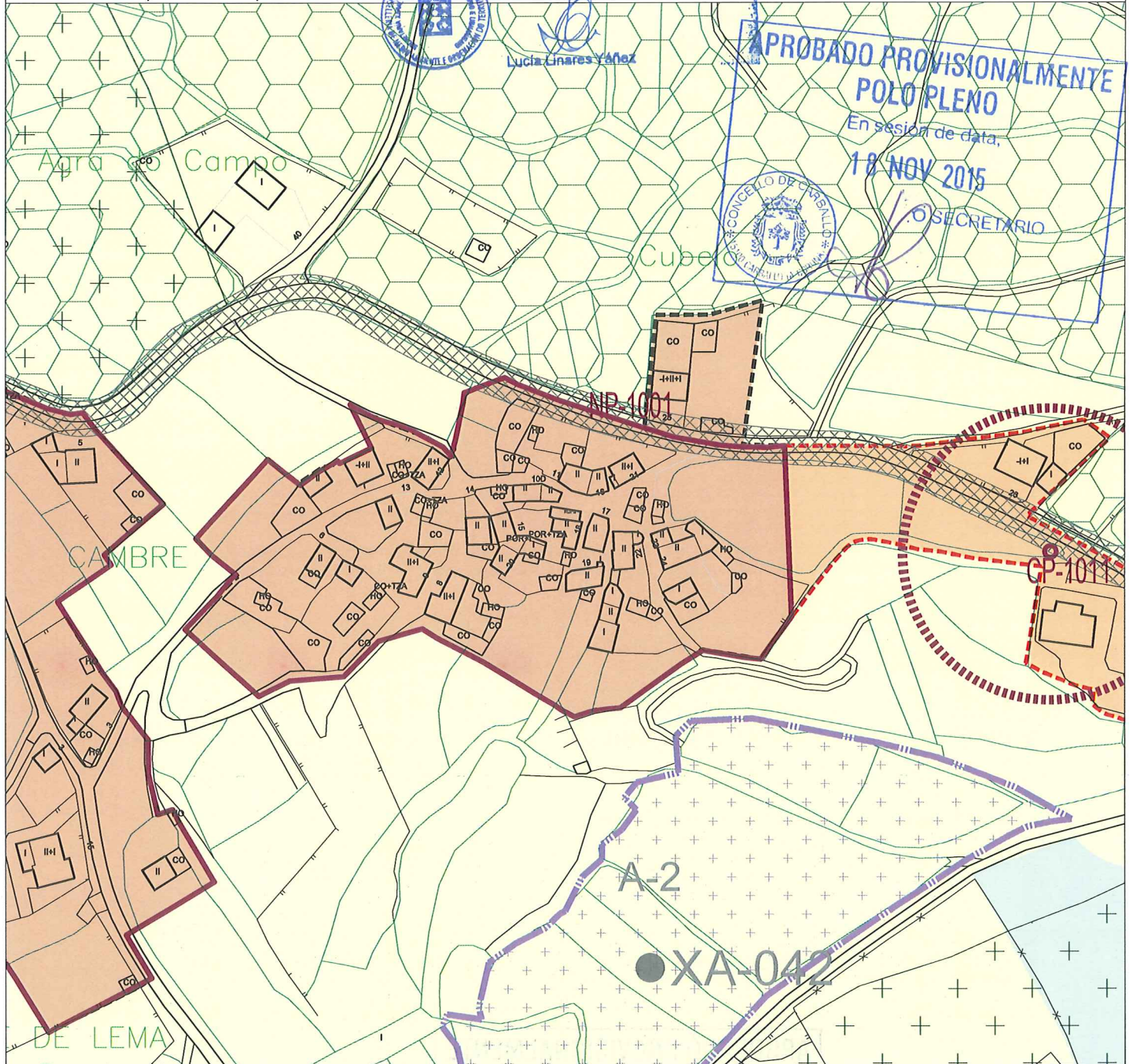
C-02

DENOMINACIÓN

NÚCLEO DE CAMBRE

DESCRIPCIÓN

Asentamento tradicional con interese paisaxístico en tipo aldea pechada no entorno do seu viño. As edificacións responden a unha tipoloxía rural tradicional de vivenda con edificacións adxectivas.



1/2.000

CONTORNO DE PROTECCIÓN		ELEMENTO CATALOGADO		COORDENADAS UTM-HUSO 29N		Y: Y:		
X: X:								
	SOLO URBANO SU-C		SOLO URBANIZABLE DISPOSICIÓN TRANSITORIA I3* SUR-T		SOLO NÚCLEO RURAL COMPLEXO NR-HT/C		SOLO RÚSTICO DE PROTECCIÓN PATRIMONIAL SR-PP	+ + SOLO RÚSTICO DE PROTECCIÓN PAISAXÍSTICA SR-PX
	SOLO URBANO NON CONSOLIDADO SU-NC		SOLO NÚCLEO RURAL HISTÓRICO-TRADICIONAL NR-HT. ÁMBITO DO NIL		SOLO RÚSTICO DE PROTECCIÓN ORDINARIA SR-PO		SOLO RÚSTICO DE PROTECCIÓN DE INFRAESTRUTURAS SR-PI	ACTUACIÓN INTEGRAL EN SOLO DE NÚCLEO RURAL
	SOLO URBANIZABLE DELIMITADO SUR-D		SOLO NÚCLEO RURAL COMÚN NR-C		SOLO RÚSTICO DE PROTECCIÓN AGROPECUARIA SR-PA		SOLO RÚSTICO DE PROTECCIÓN DE ESPAZOS NATURAIS SR-PN	PLAN ESPECIAL DE DOTACIÓN E ESPAZOS LIBRES DO LITORAL (PE)
					SOLO RÚSTICO DE PROTECCIÓN FORESTAL SR-PF		SOLO RÚSTICO DE PROTECCIÓN DE COSTAS SR-PC	
					SOLO RÚSTICO DE PROTECCIÓN DAS AUGAS SR-PR			

CLASE DE ELEMENTO
ARQUITECTURA

TIPOLOXÍA - 4 FEB 2016
CONSTRUCCIÓN POPULAR

CLÁVE DE IDENTIFICACIÓN

NP-1001



DENOMINACIÓN:	PARROQUIA:	NÚCLEO:	LUGAR:
NÚCLEO DE CAMBRE	LEMA (SAN CRISTOVO)	CAMBRE	

ADSCRICIÓN/ ESTILO	COORDENADAS:
ALDEA PECHADA	UTM X = 524887 Y = 4792688

DESCRICIÓN

Núcleo do litoral de grande paisaxístico, por manter a referencia tipolóxica respecto á arquitectura tradicional e por constituír un ámbito espacial con significación social e histórica, preto do LIC. Conserva a súa estrutura tradicional, en canto aos rueiros, volumetrías, materiais de construción, etc. Destaca dentro da súa estrutura rural, a vivenda formada por un conxunto de dependencias agrarias tales coma: cortes, hórreo, forno..., acaroadas ao núcleo central no que se localiza a vivenda.

CATEGORÍA	TITULARIDADE	NIVEL DE PROTECCIÓN	ESTADO DE CONSERVACIÓN	USO
INCLUIDO NO CATÁLOGO	PRIVADO	AMBIENTAL	REGULAR	RESIDENCIAL

CLASE DE SOLO	ORDENANZA DE APLICACIÓN
SOLO DE NÚCLEO RURAL HISTÓRICO - TRADICIONAL	ORD. 1 / TÍT. IV CAP. 1 SEC. 2º DA NORMATIVA

OBSERVACIÓNS

Conserva a súa estrutura tradicional e edificacións aliñadas ao rueiro.

ELEMENTOS A PROTÉXER

.

MELLORAS NECESARIAS

Iluminación pública e pavimentación, soterrado de cableado, tratamento de remate en fachadas con enfuscados en cerramento e das cubertas de fibrocemento por tella do país.

OBRAS PROHIBIDAS	OBRAS PERMITIDAS
As derivadas do seu nivel de protección	As derivadas do seu nivel de protección

APROBADO PROVISIONALMENTE
POLO PLENO
En sesión de data,
18 NOV 2015
O SECRETARIO



CLASE DE ELEMENTO
ARQUITECTURA

TIPOLOXÍA
CONSTRUCCIÓN POPULAR

de data - 4 FEB. 2016

CLAVE DE IDENTIFICACIÓN

A xefa do servizo de Planificación Urbanística III

NP-1002



DENOMINACIÓN:	PARROQUIA:	NÚCLEO:	LUGAR:
NÚCLEO DE CASTRILLÓN	LEMA (SAN CRISTOVO)	CASTRILLÓN	

ADSCRICIÓN/ ESTILO	COORDENADAS:
ALDEA ABERTA	UTM X = 526286 Y = 4792657

DESCRIPCIÓN

Núcleo de Identidade do Litoral (NIL) definido no POL polo seu gran interese paisaxístico: mantén a referencia tipolóxica respecto á arquitectura tradicional, e constitúe un ámbito espacial con significación social e histórica, preto do LIC, e construído sobre o castro de Santa Eirena. Conserva a súa estrutura tradicional, en canto aos rúeiros, volumetrías, materiais de construción, etc; tendo como elemento xerador e vertebrador o Castro e a Capela.

CATEGORÍA	TITULARIDADE	NIVEL DE PROTECCIÓN	ESTADO DE CONSERVACIÓN	USO
INCLUIDO NO CATÁLOGO	PRIVADO	AMBIENTAL	REGULAR	RESIDENCIAL

CLASE DE SOLO	ORDENANZA DE APLICACIÓN
SOLO DE NÚCLEO RURAL HISTÓRICO - TRADICIONAL	ORD. 1 / TÍT. IV CAP. 1 SEC. 2º DA NORMATIVA

OBSERVACIÓNS

Este núcleo de formación singular sobre o castro de Santa Eirena, serve como un miradoiro natural, divisándose a práctica totalidade do litoral do termo municipal: dende o núcleo de Pedra do Sal ata Razo da Costa, así como as ladeiras dos montes que separan a zona costeira do Val do Río Anllóns. Está afectado pola protección integral do Castro de Sta Eirena. Conta con bens protexidos arquitectónicamente: Capela Sta Eirena AR-1001, hórreo CP-1012, cruceiro ER-1001. Estarase no disposto na Normativa do Plan respecto aos NIL, así como no POL.

ELEMENTOS A PROTEXER

ESTRUTURA DO NÚCLEO, RUEIROS E TIPOLOXÍA TRADICIONAL.

MELLORAS NECESARIAS

Iluminación e pavimentación acorde co ben, tratando fachadas, eliminación de cubertas en fibrocemento e substitución por tella e soterrado do cableado.

OBRAS PROHIBIDAS	OBRAS PERMITIDAS
As derivadas do seu nivel de protección	As derivadas do seu nivel de protección

APROBADO PROVISIONALMENTE
POLO PLENO
En sesión de data,
18 NOV 2015
O SECRETARIO



PLAN XERAL DE ORDENACIÓN MUNICIPAL CONCELLO DE CARBALLO

XUNTA DE GALICIA

CATÁLOGO DE ELEMENTOS A PROTEXER OU RECUPERAR

Procedemento de Planificación Urbanística III
de Medio Ambiente e Ordenación do Territorio

DENOMINACIÓN

NÚCLEO DE CAMBRELLE

de data - 4 FEB. 2016

CLAVE DE IDENTIFICACIÓN

NP-1003

PLANO P.X.O.M.

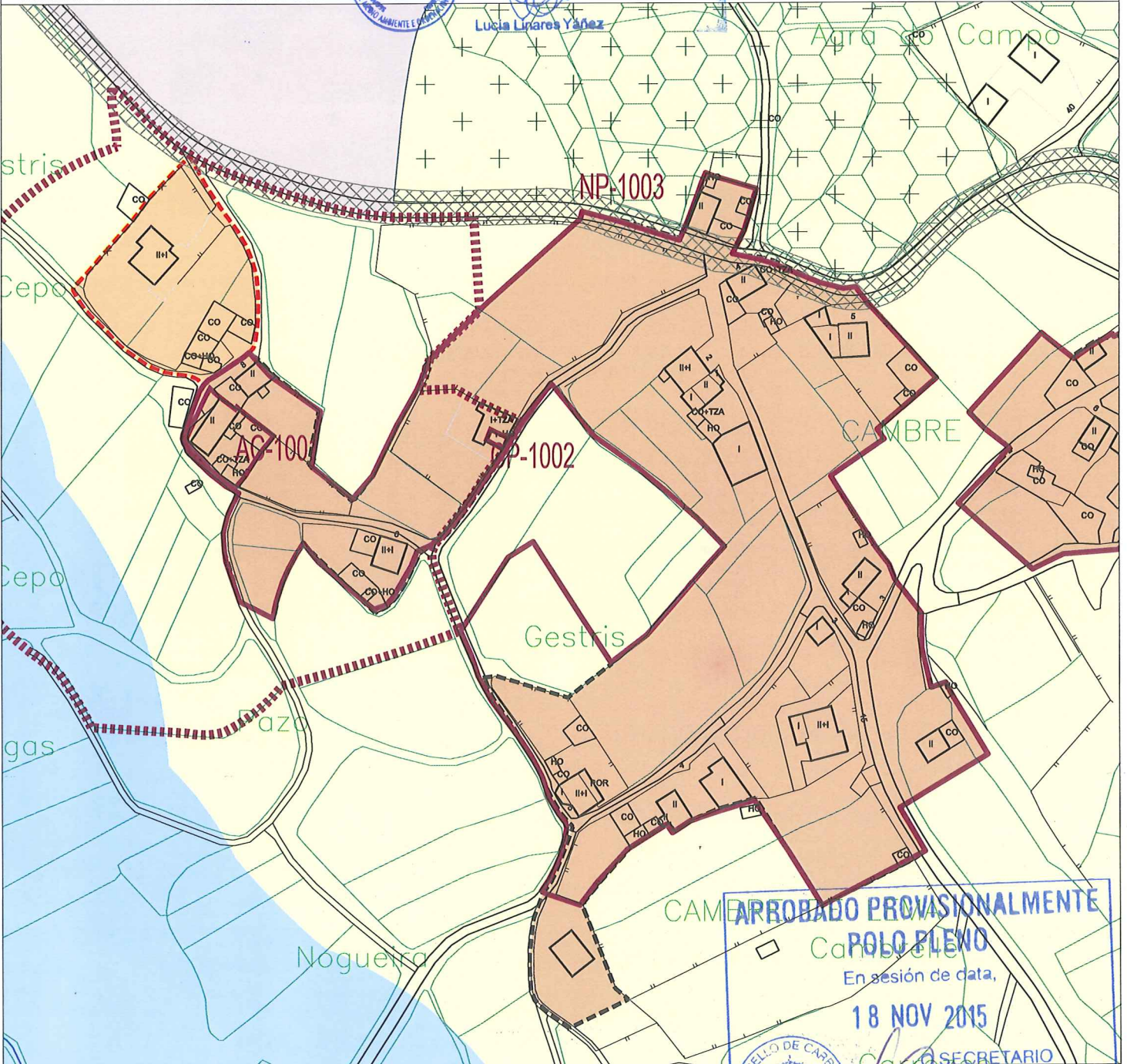
C-02

DESCRIPCIÓN

Asentamento tradicional a media ladeira en tipo aldea aberta. As edificacións responden a unha tipoloxía rural tradicional de vivenda con edificacións adxectivas asociadas.



A xefa de servizo de Planificación Urbanística III



	CONTORNO DE PROTECCIÓN		ELEMENTO CATALOGADO						
	SOLO URBANO SU-C		SOLO NÚCLEO RURAL COMPLEXO NR-HT/C		SOLO RÚSTICO DE PROTECCIÓN FORESTAL SR-PF		SOLO RÚSTICO DE PROTECCIÓN PATRIMONIAL SR-PP		SOLO RÚSTICO DE PROTECCIÓN PAISAXÍSTICA SR-PX
	SOLO URBANO NON CONSOLIDADO SU-NC		SOLO NÚCLEO RURAL HISTÓRICO-TRADICIONAL NR-HT. ÁMBITO DO NIL		SOLO RÚSTICO DE PROTECCIÓN DE COSTAS SR-PC		SOLO RÚSTICO DE PROTECCIÓN DE INFRAESTRUTURAS SR-PI		ACTUACIÓN INTEGRAL EN SOLO DE NÚCLEO RURAL
	SOLO URBANIZABLE DELIMITADO SUR-D		SOLO NÚCLEO RURAL COMÚN NR-C		SOLO RÚSTICO DE PROTECCIÓN DAS AUGAS SR-PR		SOLO RÚSTICO DE PROTECCIÓN DE ESPAZOS NATURAIS SR-PN		PLAN ESPECIAL DE DOTACIÓN E ESPAZOS LIBRES DO LITORAL (PE)

COORDENADAS UTM-HUSO 29M
X: 471110 Y: 461110

1/2.000

CLASE DE ELEMENTO
ARQUITECTURA

de data - 4 FEB. 2016

CLAVE DE IDENTIFICACIÓN

NP-1003



CONSTRUCCIÓN POPULAR

A xera do servizo de Planificación Urbanística III

Lucía Lizares Yáñez



DENOMINACIÓN:	PARROQUIA:	NÚCLEO:	LUGAR:
NÚCLEO DE CAMBRELLE	LEMA (SAN CRISTOVO)	CAMBRELLE	

ADSCRICIÓN/ ESTILO	COORDENADAS:
ALDEA ABERTA	UTM X = 524735 Y = 4792640

DESCRICIÓN

Asentamento en aldea aberta, situado preto do LIC, con edificacións espalladas, situadas entorno a unha vía que actúa como eixo de agrupación.
 Destaca a estrutura rural de casa-vivenda formada por un conxunto de dependencias agrarias, cortes, alpendres, e hórreos, así como os seus rueiros tradicionais e peches, en ladeira.

CATEGORÍA	TITULARIDADE	NIVEL DE PROTECCIÓN	ESTADO DE CONSERVACIÓN	USO
INCLUIDO NO CATÁLOGO	PRIVADO	AMBIENTAL	REGULAR	RESIDENCIAL

CLASE DE SOLO	ORDENANZA DE APLICACIÓN
SOLO DE NÚCLEO RURAL HISTÓRICO - TRADICIONAL	ORD. 1 / TÍT. IV CAP. 1 SEC. 2º DA NORMATIVA

OBSERVACIÓNS

Conta con un ben protexido arquitectonicamente: Casa de Pardiñas AC-100.

ELEMENTOS A PROTEXER

ESTRUTURA DO NÚCLEO, RUEIROS E TIPOLOXÍA TRADICIONAL.

MELLORAS NECESARIAS

Iluminación e pavimentación acorde co ben, tratando fachadas, eliminación de cubertas en fibrocemento e substitución por tella e soterrado do cableado.

OBRAS PROHIBIDAS	OBRAS PERMITIDAS
As derivadas do seu nivel de protección	As derivadas do seu nivel de protección





DENOMINACIÓN

NÚCLEO DE O IGREXARIO

CLAVE DE IDENTIFICACIÓN

NP-1004

PLANO P.X.O.M.

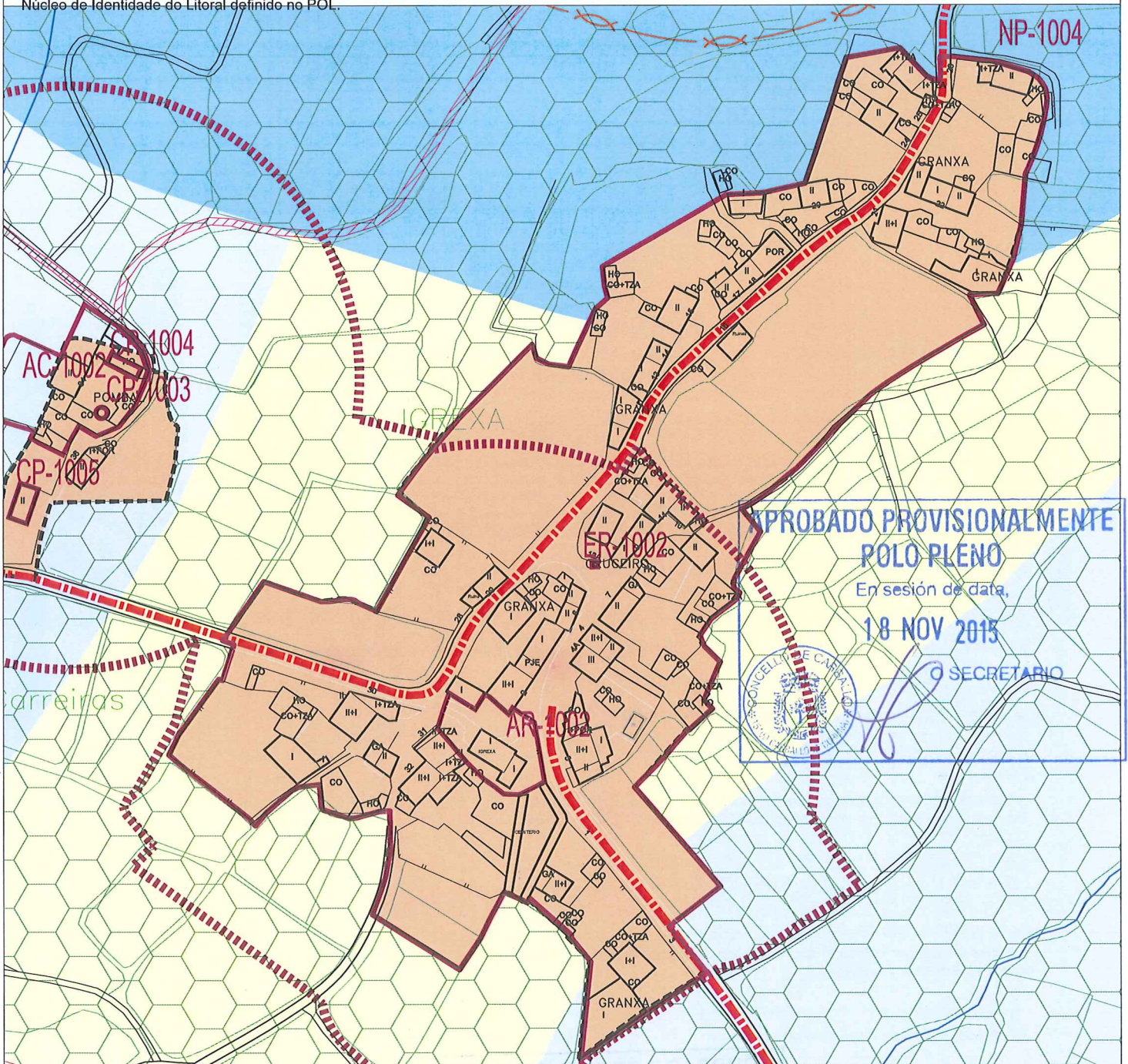
C-02

DESCRIPCIÓN

Asentamento tradicional con interese paisaxístico en tipo aldea aberta no entorno da súa Igrexa parroquial.

As edificacións responden a unha tipoloxía rural tradicional de vivenda con edificacións adxectivas.

Núcleo de Identidade do Litoral definido no POL.



1/2.000

CONTORNO DE PROTECCIÓN		ELEMENTO CATALOGADO		COORDENADAS UTM-HUSO 29N	
				X:	Y:
	SOLO URBANO SU-C		SOLO URBANIZABLE DISPOSICIÓN TRANSITORIA I3ª SUR-T		SOLO RÚSTICO DE PROTECCIÓN PATRIMONIAL SR-PP
	SOLO URBANO NON CONSOLIDADO SU-NC		SOLO NÚCLEO RURAL HISTÓRICO-TRADICIONAL NR-HT. ÁMBITO DO NIL		SOLO RÚSTICO DE PROTECCIÓN DE INFRAESTRUTURAS SR-PI
	SOLO URBANIZABLE DELIMITADO SUR-D		SOLO NÚCLEO RURAL COMÚN NR-C		SOLO RÚSTICO DE PROTECCIÓN DE ESPAZOS NATURAIS SR-PN
			SOLO NÚCLEO RURAL COMPLEXO NR-HT/C		SOLO RÚSTICO DE PROTECCIÓN FORESTAL SR-PF
			SOLO RÚSTICO DE PROTECCIÓN ORDINARIA SR-PO		SOLO RÚSTICO DE PROTECCIÓN DE COSTAS SR-PC
			SOLO RÚSTICO DE PROTECCIÓN AGROPECUARIA SR-PA		SOLO RÚSTICO DE PROTECCIÓN DAS AUGAS SR-PR
					
					

CLASE DE ELEMENTO
ARQUITECTURA

 TIPOLOXÍA
CONSTRUCCIÓN POPULAR

CLAVE DE IDENTIFICACIÓN

NP-1004

 de data **4 FEB 2016**
CONSTRUCCIÓN POPULAR

 A xefa do servizo de **Planificación**

Urbanística III

Lucía Linares Yáñez



DENOMINACIÓN:	PARROQUIA:	NÚCLEO:	LUGAR:
NÚCLEO DE O IGREXARIO	LEMA (SAN CRISTOVO)	O IGREXARIO	

ADSCRICIÓN/ ESTILO	COORDENADAS:
ALDEA ABERTA	UTM X = 527121 Y = 4792606

DESCRICIÓN

Núcleo de Identidade do Litoral (NIL) definido no POL polo seu gran interese paisaxístico: mantén a referencia tipolóxica respecto á arquitectura tradicional, constitúe un ámbito espacial con significación social e histórica, e a súa situación preto do LIC.

Conserva a súa estrutura tradicional, en canto aos rueiros, volumetrías, materiais de construción, etc.

CATEGORÍA	TITULARIDADE	NIVEL DE PROTECCIÓN	ESTADO DE CONSERVACIÓN	USO
INCLUIDO NO CATÁLOGO	PRIVADO	AMBIENTAL	REGULAR	RESIDENCIAL

CLASE DE SOLO	ORDENANZA DE APLICACIÓN
SOLO DE NÚCLEO RURAL HISTÓRICO - TRADICIONAL	ORD. 1 / TÍT. IV CAP. 1 SEC. 2º DA NORMATIVA

OBSERVACIÓNS

Conta con bens protexidos arquitectonicamente: Igrexa de San Cristovo AR-1002 e cruceiro ER-1002. Estarase no disposto na Normativa do Plan respecto aos NIL, así como no POL.

ELEMENTOS A PROTEXER

ESTRUTURA DO NÚCLEO, RUEIROS E TIPOLOXÍA TRADICIONAL.

MELLORAS NECESARIAS

Iluminación e pavimentación acorde co ben, tratando fachadas, eliminación de cubertas en fibrocemento e substitución por tella e soterrado do cableado.

OBRAS PROHIBIDAS	OBRAS PERMITIDAS
As derivadas do seu nivel de protección	As derivadas do seu nivel de protección



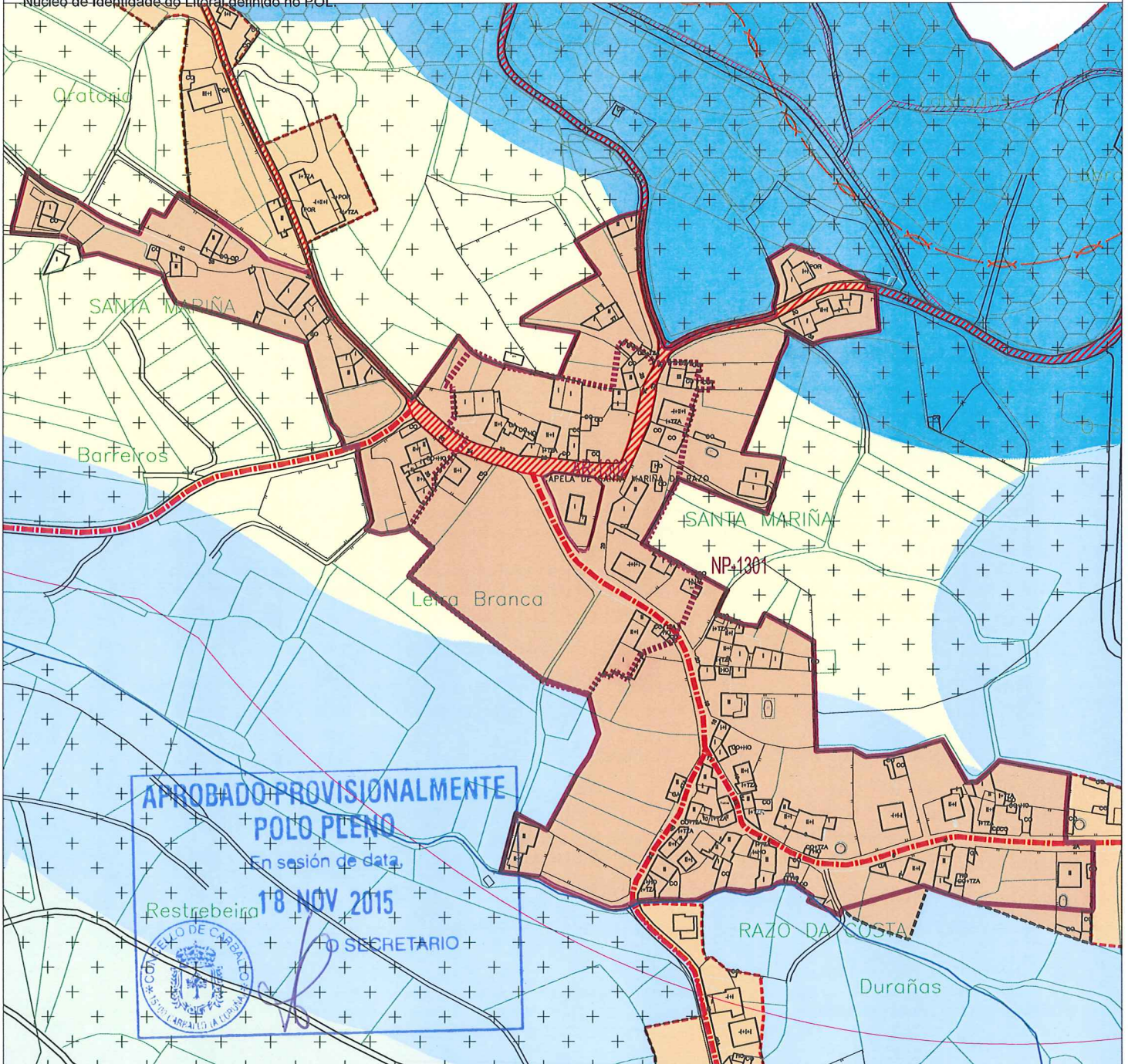


DENOMINACIÓN



















NÚCLEO DE RAZO DA COSTA

DESCRIPCIÓN

Asentamento tradicional con interese paisaxístico en tipo aldea aberta no entorno do seu viario.
 As edificacións responden a unha tipoloxía rural tradicional de vivenda con edificacións adxectivas.
 Núcleo de Identidade do Litoral definido no POL.



1/2.000

CONTORNO DE PROTECCIÓN		ELEMENTO CATALOGADO		COORDENADAS UTM-HUSO 29N	
				X:	Y:
	SOLO URBANO SU-C		SOLO NÚCLEO RURAL COMPLEXO NR-HT/C		SOLO RÚSTICO DE PROTECCIÓN PATRIMONIAL SR-PP
	SOLO URBANIZABLE DISPOSICIÓN TRANSITORIA I3ª SUR-T		SOLO RÚSTICO DE PROTECCIÓN FORESTAL SR-PF		SOLO RÚSTICO DE PROTECCIÓN PAISAJÍSTICA SR-PX
	SOLO NÚCLEO RURAL HISTÓRICO-TRADICIONAL NR-HT. ÁMBITO DO NIL		SOLO RÚSTICO DE PROTECCIÓN ORDINARIA SR-PO		SOLO RÚSTICO DE PROTECCIÓN INFRAESTRUTURAS SR-PI
	SOLO URBANIZABLE DELIMITADO SUR-D		SOLO RÚSTICO DE PROTECCIÓN DE COSTAS SR-PC		SOLO RÚSTICO DE PROTECCIÓN DE ESPAZOS NATURAIS SR-PN
	SOLO NÚCLEO RURAL COMÚN NR-C		SOLO RÚSTICO DE PROTECCIÓN AGROPECUARIA SR-PA		ACTUACIÓN INTEGRAL EN SOLO DE NÚCLEO RURAL
					PLAN ESPECIAL DE DOTACIÓN DAS AUGAS SR-FR
					PLAN ESPECIAL DE DOTACIÓN E ESPAZOS LIBRES DO LITORAL (PE)

CLASE DE ELEMENTO
ARQUITECTURA

de data - 4 FEB. 2016

CLAVE DE IDENTIFICACIÓN

NP-1301

CONSTRUCCIÓN POPULAR



A xefe de servizo de Planificación Urbánica III

Lucía Linares Yáñez



DENOMINACIÓN:	PARROQUIA:	NÚCLEO:	LUGAR:
NÚCLEO DE RAZO DA COSTA	RAZO (SAN MARTIÑO)	RAZO DA COSTA	

ADSCRICIÓN/ ESTILO	COORDENADAS:
ALDEA ABERTA	UTM X = 522730 Y = 4792734

DESCRICIÓN
Núcleo de Identidade do Litoral (NIL) definido no POL polo seu gran interese paisaxístico: mantén a referencia tipolóxica respecto á arquitectura tradicional, constitúe un ámbito espacial con significación social e histórica, e a súa situación a media ladeira preto do LIC.
As edificacións conéctanse sen ningunha aliñación ao redor dunha encrucillada de camiños. Dentro desta estrutura rural, destaca a casa -vivenda, formada por un conxunto de dependencias agrarias como cortes, alpendres e hórreos, configurando uns rúeiros paralelos á costa.

CATEGORÍA	TITULARIDADE	NIVEL DE PROTECCIÓN	ESTADO DE CONSERVACIÓN	USO
INVENTARIADO	PRIVADO	AMBIENTAL	BO	RESIDENCIAL

CLASE DE SOLO	ORDENANZA DE APLICACIÓN
SOLO DE NÚCLEO RURAL HISTÓRICO - TRADICIONAL	ORD. 1 / TÍT. IV CAP. 1 SEC. 2º DA NORMATIVA

OBSERVACIÓNS
Conta con un ben protexido arquitectonicamente: Capela de Santa Mariña do Mar AR-1302. Estarase no disposto na Normativa do Plan respecto aos NIL, así como no POL.

ELEMENTOS A PROTEXER
ESTRUTURA DO NÚCLEO, RUEIROS E TIPOLOXÍA TRADICIONAL.

MELLORAS NECESARIAS
Iluminación e pavimentación acorde co ben, tratando fachadas, eliminación de cubertas en fibrocemento e substitución por tella e soterrado do cableado.

OBRAS PROHIBIDAS	OBRAS PERMITIDAS
As derivadas do seu nivel de protección	As derivadas do seu nivel de protección

APROBADO PROVISIONALMENTE
POLO PLENO
En sesión de data,
18 NOV 2015
O SECRETARIO






XUNTA DE GALICIA
 PLAN XERAL DE ORDENACIÓN MUNICIPAL
 CONCELLO DE CARBALLO

de data - 4 FEB. 2016

CATÁLOGO DE ELEMENTOS A PROTEXER OU RECUPERAR



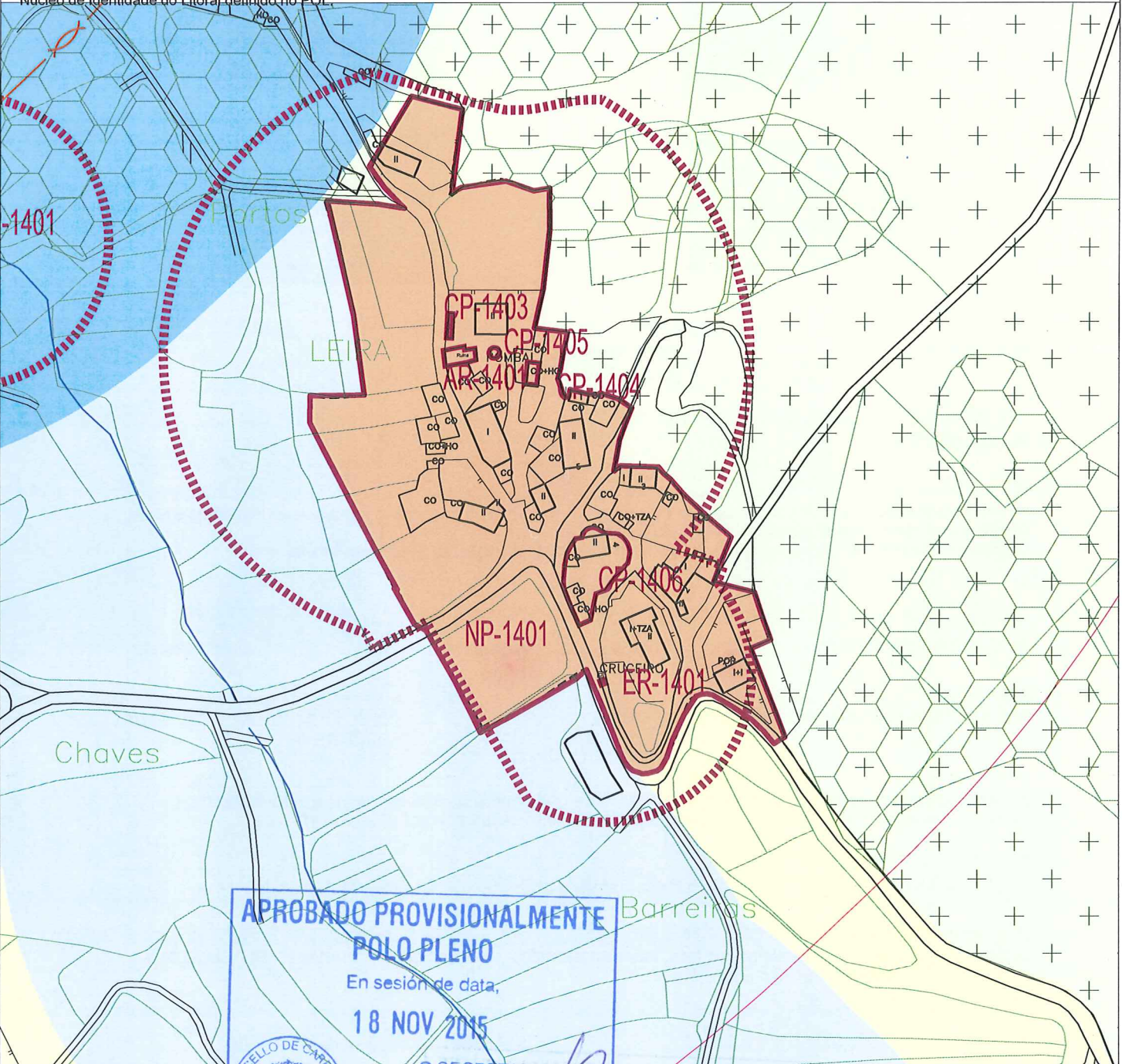
A Xunta do Servizo de Planificación Urbanística III
 Lucía Linares Yáñez

CLAVE DE IDENTIFICACIÓN
 NP-1401

PLANO P.X.O.M.
 D-01

DENOMINACIÓN
 NÚCLEO DE LEIRA

DESCRIPCIÓN
 Asentamento tradicional con interese paisaxístico en tipo aldea pechada no entorno do seu viario
 As edificacións responden a unha tipoloxía rural tradicional de vivenda con edificacións adxectivas.
 Núcleo de Identidade do Litoral definido no POL



APROBADO PROVISIONALMENTE
 POLO PLENO
 En sesión de data,
 18 NOV 2015
 O SECRETARIO

CONTORNO DE PROTECCIÓN		ELEMENTO CATALOGADO		COORDENADAS UTM-HUSO 29N		Y:						
X:												
	SOLO URBANO SU-C		SOLO URBANIZABLE DISPOSICIÓN TRANSITORIA I3* SUR-T		SOLO NÚCLEO RURAL COMPLEXO NR-HT/C		SOLO RÚSTICO DE PROTECCIÓN FORESTAL SR-PF		SOLO RÚSTICO DE PROTECCIÓN PATRIMONIAL SR-PP	+	+	SOLO RÚSTICO DE PROTECCIÓN PAISAXÍSTICA SR-PX
	SOLO URBANO NON CONSOLIDADO SU-NC		SOLO NÚCLEO RURAL HISTÓRICO-TRADICIONAL NR-HT. ÁMBITO DO NIL		SOLO RÚSTICO DE PROTECCIÓN ORDINARIA SR-PO		SOLO RÚSTICO DE PROTECCIÓN DE COSTAS SR-PC		SOLO RÚSTICO DE PROTECCIÓN DE INFRAESTRUTURAS SR-PI			ACTUACIÓN INTEGRAL EN SOLO DE NÚCLEO RURAL
	SOLO URBANIZABLE DELIMITADO SUR-D		SOLO NÚCLEO RURAL CONIÚN NR-C		SOLO RÚSTICO DE PROTECCIÓN AGROPECUARIA SR-PA		SOLO RÚSTICO DE PROTECCIÓN DAS AUGAS SR-FA		SOLO RÚSTICO DE PROTECCIÓN DE ESPAZOS NATURAIS SR-PN			PLAN ESPECIAL DE DOTACIÓNS E ESPAZOS LIBRES DO LITORAL (PE)

CLASE DE ELEMENTO
ARQUITECTURA



Área de servizo de Planificación
 Urbanística II
CONSTRUCCIÓN POPULAR

CLAVE DE IDENTIFICACIÓN

NP-1401

Lucía Linares Yáñez



DENOMINACIÓN:	PARROQUIA:	NÚCLEO:	LUGAR:
NÚCLEO DE LEIRA	REBORDELOS (SAN SALVADOR)	LEIRA	

ADSCRICIÓN/ ESTILO	COORDENADAS:
ALDEA ABERTA	UTM X = 530201 Y = 4795236

DESCRICIÓN
 Núcleo situado preto do LIC de gran interese, por manter a referencia tipolóxica respecto á arquitectura tradicional e por constituir un ámbito espacial con significación social e histórica.
 Conserva a súa estrutura tradicional, en canto aos rúeiros, volumetrías, materiais de construción, etc.

CATEGORÍA	TITULARIDADE	NIVEL DE PROTECCIÓN	ESTADO DE CONSERVACIÓN	USO
INCLUIDO NO CATÁLOGO	PRIVADO	AMBIENTAL	BO	RESIDENCIAL

CLASE DE SOLO	ORDENANZA DE APLICACIÓN
SOLO DE NÚCLEO RURAL HISTÓRICO -TRADICIONAL	ORD. 1 / TÍT. IV CAP. 1 SEC. 2º DA NORMATIVA

OBSERVACIÓNS
 Núcleo de identidade do litoral que conserva a súa estrutura e conta con bens protexidos arquitectonicamente: Capela de San Xoán AR-1401, hórreos CP-1403 e CP-1404; pombal CP-1405, vivenda CP-1406 e cruceiro ER-1401

ELEMENTOS A PROTEXER
ESTRUTURA DO NÚCLEO, PECHES PERIMETRAIS, RUEIROS E TIPOLOXÍA TRADICIONAL.

MELLORAS NECESARIAS
Iluminación e pavimentación acorde co ben, tratando fachadas , eliminación de cubertas en fibrocemento e substitución por tella e soterrado do cableado.

OBRAS PROHIBIDAS	OBRAS PERMITIDAS
As derivadas do seu nivel de protección	As derivadas do seu nivel de protección

**APROBADO PROVISIONALMENTE
 POLO PLENO**
 En sesión de data,
18 NOV 2015
 O SECRETARIO



PLAN XERAL DE ORDENACIÓN MUNICIPAL CONCELLO DE CARBALLO

CATÁLOGO DE ELEMENTOS A PROTEXER OU RECUPERAR

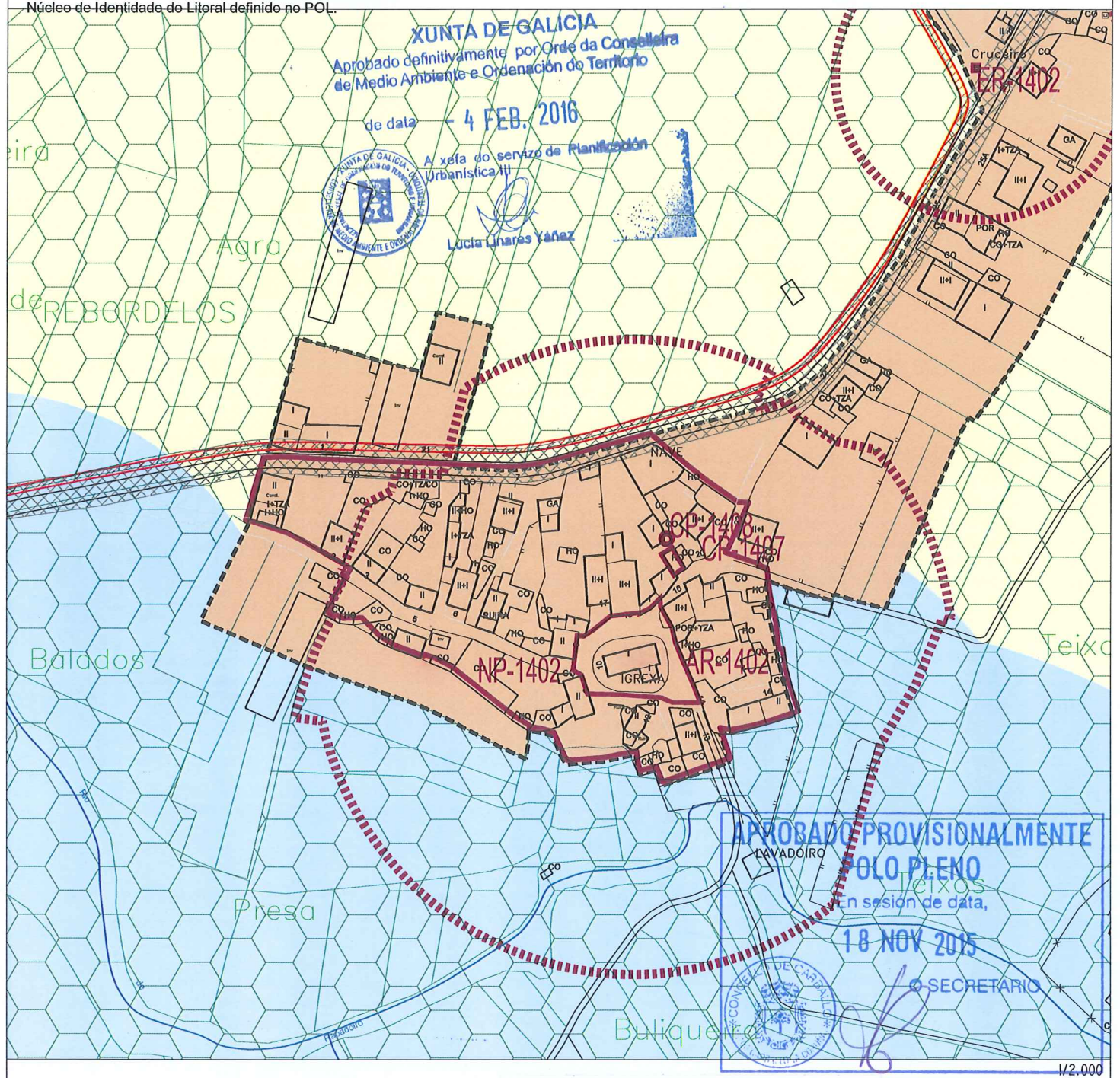
DENOMINACIÓN
NÚCLEO DE REBORDELOS

CLAVE DE IDENTIFICACIÓN
NP-1402

PLANO P.X.O.M.
D-02

DESCRIPCIÓN
Asentamento tradicional con interese paisaxístico en tipo aldea pechada no entorno da súa Igrexa parroquial.
As edificacións responden a unha tipoloxía rural tradicional de vivenda con edificacións adxectivas.
Núcleo de Identidade do Litoral definido no POL.

XUNTA DE GALICIA
Aprobado definitivamente por Orde da Conselleira de Medio Ambiente e Ordenación do Territorio
de data **4 FEB. 2016**
A xefa do servizo de Planificación Urbanística III
Lucía Linares Yañez



APROBADO PROVISIONALMENTE
SOLO PLENO
En sesión de data,
18 NOV 2015
SECRETARIO

CONTORNO DE PROTECCIÓN		ELEMENTO CATALOGADO		COORDENADAS UTM-HUSO 29N		Y:						
	SOLO URBANO SU-C		SOLO URBANIZABLE DISPOSICIÓN TRANSITORIA 13ª SUR-T		SOLO NÚCLEO RURAL COMPLEJO NR-HT/C		SOLO RÚSTICO DE PROTECCIÓN FORESTAL SR-PF		SOLO RÚSTICO DE PROTECCIÓN PATRIMONIAL SR-PP	+	+	SOLO RÚSTICO DE PROTECCIÓN PAISAXÍSTICA SR-PX
	SOLO URBANO NON CONSOLIDADO SU-NC		SOLO NÚCLEO RURAL HISTÓRICO-TRADICIONAL NR-HT. ÁMBITO DO NIL		SOLO RÚSTICO DE PROTECCIÓN ORDINARIA SR-PO		SOLO RÚSTICO DE PROTECCIÓN DE COSTAS SR-PC		SOLO RÚSTICO DE PROTECCIÓN DE INFRAESTRUTURAS SR-PI			ACTUACIÓN INTEGRAL EN SOLO DE NÚCLEO RURAL
	SOLO URBANIZABLE DELIMITADO SUR-D		SOLO NÚCLEO RURAL COMÚN NR-C		SOLO RÚSTICO DE PROTECCIÓN AGROPECUARIA SR-PA		SOLO RÚSTICO DE PROTECCIÓN DAS AUGAS SR-PR		SOLO RÚSTICO DE PROTECCIÓN DE ESPAZOS NATURAIS SR-PN			PLAN ESPECIAL DE DOTACIÓN E ESPAZOS LIBRES DO LITORAL (PE)



XUNTA DE GALICIA
 PLAN XERAL DE ORDENACIÓN MUNICIPAL – CONCELLO DE CARBALLO
 Aprobado definitivamente por Orde da Conselleira
 de Medio Ambiente e Ordenación do Territorio
 CATÁLOGO DE ELEMENTOS A PROTEXER OU RECUPERAR

de data - 4 FEB. 2016

CLASE DE ELEMENTO
ARQUITECTURA




TIPOLOXÍA
CONSTRUCCIÓN POPULAR

CLAVE DE IDENTIFICACIÓN

NP-1402

Lucía Linares Yáñez



DENOMINACIÓN:	PARROQUIA:	NÚCLEO:	LUGAR:
NÚCLEO DE REBORDELOS	REBORDELOS (SAN SALVADOR)	REBORDELOS	

ADSCRICIÓN/ ESTILO	COORDENADAS:
ALDEA PECHADA	UTM X = 528949 Y = 4793009

DESCRICIÓN

Núcleo de Identidade do Litoral (NIL) definido no POL polo seu gran interese paisaxístico: mantén a referencia tipolóxica respecto á arquitectura tradicional, pola súa formación entorno a Igrexa, constitúe un ámbito espacial con significación social e histórica, e a súa situación preto do LIC.
 Conserva a súa estrutura tradicional, en canto aos rúeiros, volumetrías, materiais de construción, etc.

CATEGORÍA	TITULARIDADE	NIVEL DE PROTECCIÓN	ESTADO DE CONSERVACIÓN	USO
INCLUIDO NO CATÁLOGO	PRIVADO	AMBIENTAL	BO	RESIDENCIAL

CLASE DE SOLO	ORDENANZA DE APLICACIÓN
SOLO DE NÚCLEO RURAL HISTÓRICO - TRADICIONAL	ORD. 1 / TÍT. IV CAP. 1 SEC. 2º DA NORMATIVA

OBSERVACIÓNS

Núcleo entorno a Igrexa de San Salvador AR-1402 e conta con bens protexidos arquitectonicamente: Hórreo CP-1407, pombal CP-1408 e cruceiro ER-1402.
 Estarase no disposto na Normativa do Plan respecto aos NIL, así como no POL.

ELEMENTOS A PROTEXER

ESTRUTURA DO NÚCLEO, PECHES PERIMETRAIS, RUEIROS E TIPOLOXÍA TRADICIONAL.

MELLORAS NECESARIAS

Iluminación e pavimentación acorde co ben, tratando fachadas, eliminación de cubertas en fibrocemento e substitución por tella e soterrado do cableado.

OBRAS PROHIBIDAS	OBRAS PERMITIDAS
As derivadas do seu nivel de protección	As derivadas do seu nivel de protección

**APROBADO PROVISIONALMENTE
 POLO PLENO**
 En sesión de data,
18 NOV 2015
 O SECRETARIO

DENOMINACIÓN

NÚCLEO DE PREARADA

CLAVE DE IDENTIFICACIÓN

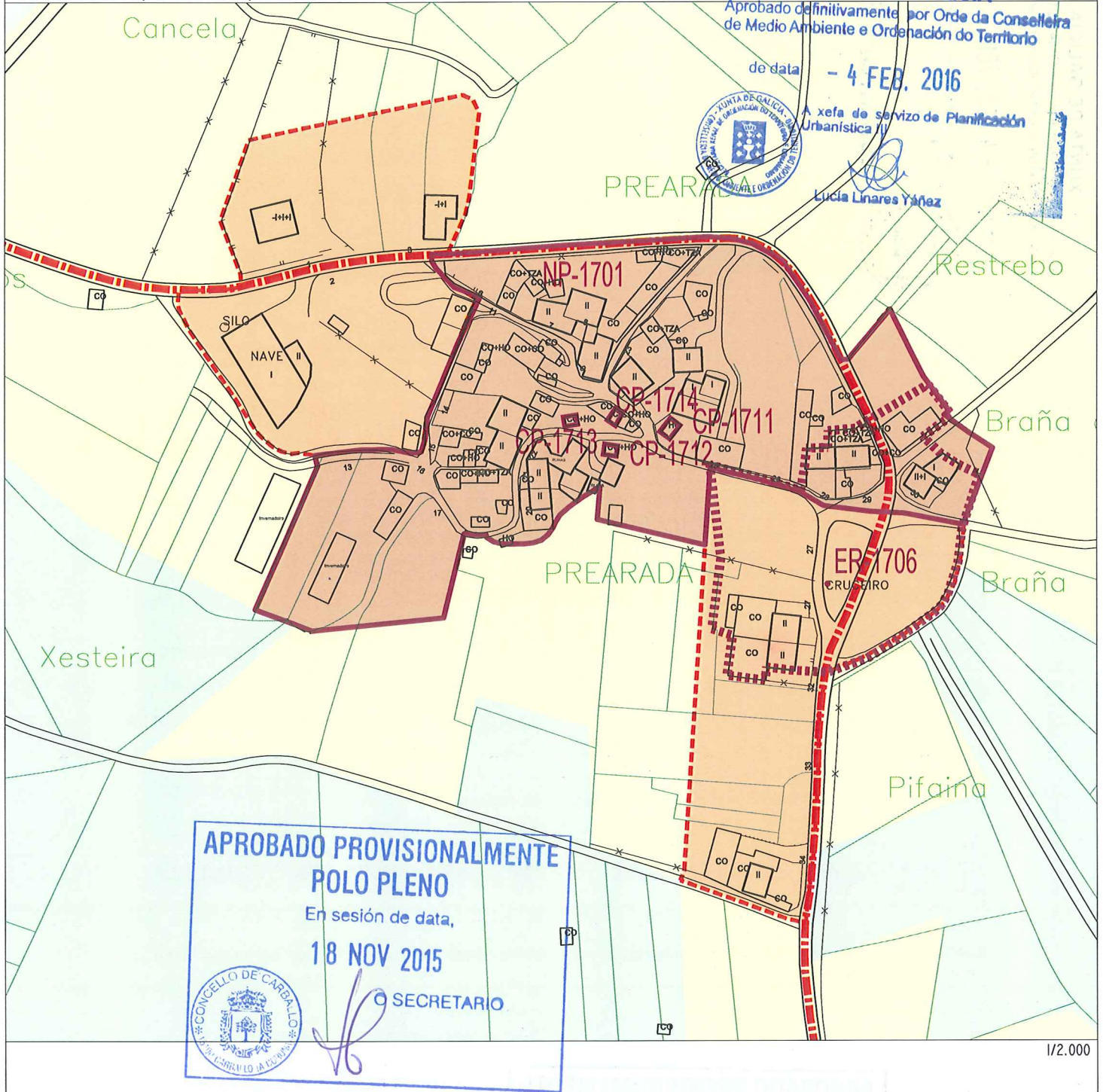
NP-1701

PLANO P.X.O.M.

E-07

DESCRIPCIÓN

Asentamento tradicional con interese paisaxístico en tipo aldea pechada no entorno do seu viario.
As edificacións responden a unha tipoloxía rural tradicional de vivenda con edificacións adxectivas.



CONTORNO DE PROTECCIÓN		ELEMENTO CATALOGADO		COORDENADAS UTM-HUSO 29N	
				X:	Y:
	SOLO URBANO SU-C		SOLO URBANIZABLE DISPOSICIÓN TRANSITORIA I3ª SUR-T		SOLO NÚCLEO RURAL COMPLEXO NR-HT/C
	SOLO URBANO NON CONSOLIDADO SU-NC		SOLO NÚCLEO RURAL HISTÓRICO-TRADICIONAL NR-HT. ÁMBITO DO NIL		SOLO RÚSTICO DE PROTECCIÓN FORESTAL SR-PF
	SOLO URBANIZABLE DELIMITADO SUR-D		SOLO NÚCLEO RURAL COMÚN NR-C		SOLO RÚSTICO DE PROTECCIÓN DE COSTAS SR-PC
					SOLO RÚSTICO DE PROTECCIÓN DE ESPAZOS NATURAIS SR-PN
					SOLO RÚSTICO DE PROTECCIÓN PATRIMONIAL SR-PP
					SOLO RÚSTICO DE PROTECCIÓN DE INFRAESTRUTURAS SR-PI
					SOLO RÚSTICO DE PROTECCIÓN DAS AUGAS SR-PF
					SOLO RÚSTICO DE PROTECCIÓN DE ESPAZOS LIBRES DO LITORAL (PE)
					SOLO RÚSTICO DE PROTECCIÓN PAISAXÍSTICA SR-PX
					ACTUACIÓN INTEGRAL EN SOLO DE NÚCLEO RURAL
					PLAN ESPECIAL DE DOTACIÓN E ESPAZOS LIBRES DO LITORAL (PE)

CLASE DE ELEMENTO
ARQUITECTURA

 TIPOLOXÍA
CONSTRUCCIÓN POPULAR

CLAVE DE IDENTIFICACIÓN

NP-1701

 XUNTA DE GALICIA
 Aprobado definitivamente por Orde da Conselleira
 de Medio Ambiente e Ordenación do Territorio

de data - 4 FEB. 2016

 A xefe do servizo de Planificación
 Urbánstica III


DENOMINACIÓN:	PARROQUIA:	NÚCLEO:	LUGAR:
NÚCLEO DE PREARADA	SOFÁN (SAN SALVADOR)	PREARADA	

ADSCRICIÓN/ ESTILO	COORDENADAS:
ALDEA PECHADA	UTM X = 532538 Y = 4781772

DESCRICIÓN

Núcleo de gran interese con formación en aldea pechada, rodeado de agras en explotación, mantén a referencia tipolóxica respecto á arquitectura tradicional e constitúe un ámbito espacial con significación social e histórica. Conserva a súa estrutura tradicional, en canto aos rúeiros, volumetrías, materiais de construción, etc. Destaca dentro da súa estrutura rural, a casa vivenda formada por un conxunto de dependencias agrarias tales como as cortes, fornos, alpendres e hórreos acaroados ao núcleo central no que se localiza a vivenda.

CATEGORÍA	TITULARIDADE	NIVEL DE PROTECCIÓN	ESTADO DE CONSERVACIÓN	USO
INCLUIDO NO CATÁLOGO	PRIVADO	AMBIENTAL	BO	RESIDENCIAL

CLASE DE SOLO	ORDENANZA DE APLICACIÓN
SOLO DE NÚCLEO RURAL HISTÓRICO - TRADICIONAL	ORD. 1 / TÍT. IV CAP. 1 SEC. 2º DA NORMATIVA

OBSERVACIÓNS

Conserva a súa estrutura tradicional en canto a rúeiros, volumetrías, materiais,...

ELEMENTOS A PROTEXER

ESTRUTURA DO NÚCLEO, PECHES PERIMETRAIS, RUEIROS, ARBOLADO DE PORTE E TIPOLOXÍA TRADICIONAL.

MELLORAS NECESARIAS

Iluminación e pavimentación acorde co ben, tratando fachadas, eliminación de cubertas en fibrocemento e substitución por tella e soterrado do cableado.

OBRAS PROHIBIDAS	OBRAS PERMITIDAS
As derivadas do seu nivel de protección	As derivadas do seu nivel de protección



XUNTA DE GALICIA
Aprobado definitivamente por Orde da Conselleira
de Medio Ambiente e Ordenación do Territorio

de data - 4 FEB. 2016



A xefa do servizo de Planificación
Urbanística III


Lucía Linares Yáñez

**APROBADO PROVISIONALMENTE
POLO PLENO**

En sesión de data,

18 NOV 2015



O SECRETARIO





RUTAS CULTURAIS

CONCELLO DE CARBALO

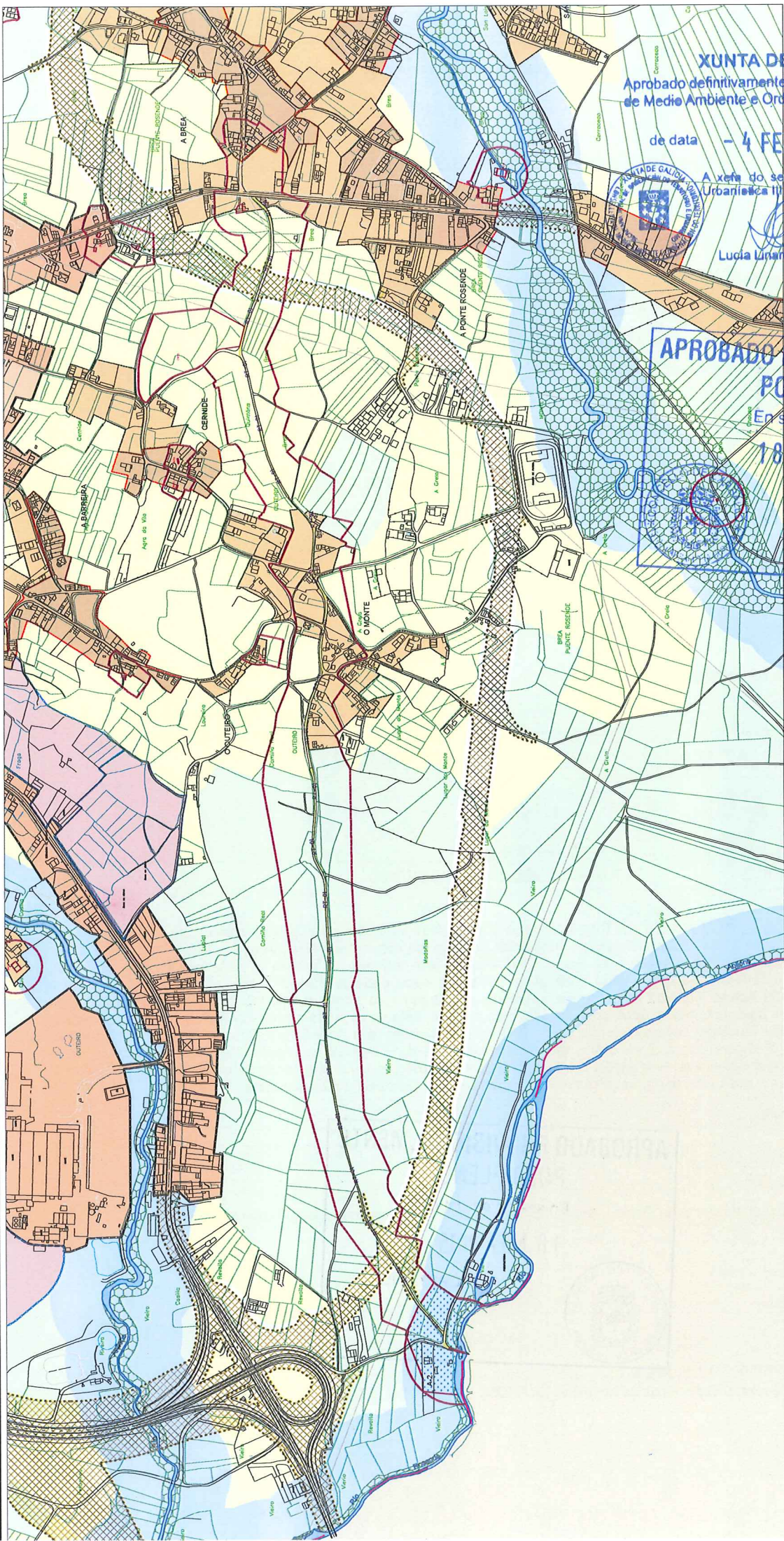
APROBADO PROVISIONALMENTE
POLO PLENO
En sesión de data,
18 NOV 2015
O SECRETARIO



[Handwritten signature]

CATÁLOGO DE ELEMENTOS A PROTEGER OU RECUPERAR

DENOMINACIÓN: CAMIÑO REAL CORUÑA - FISTERRA
 CLAVE DE IDENTIFICACIÓN: RT-01
 PLANO PXOM: B6/IC6



XUNTA DE GALICIA
 Aprobado definitivamente por Orde da Consoleira de Medio Ambiente e Ordenación do Territorio
 de data - 4 FEB. 2016

A xefe do servizo de Planificación Urbánica (I)
 Lucía Linares Yáñez

APROBADO PROVISIONALMENTE POLO PLENO
 En sesión de data, 18 NOV 2015
 O SECRETARIO

CATÁLOGO E PROTECCIÓN

ELEMENTOS CATALOGADOS DE PATRIMONIO	
Aer	ARQUITECTURA RELIXIOSA
Cr	CRUCEIROS E ELEMENTOS MENORES
Ac	ARQUITECTURA CIVIL
Be	BER CATALOGADO
Ar	ARQUITECTURA DO TERRITORIO CONSTRUCCIÓN POPULAR
Oc	OBRA CIVIL
Nt	NÚCLEO TRADICIONAL
Co	CONTORNO DE PROTECCIÓN
RUTAS CULTURAIS	
Co	CÓDIGO DA RUTA CULTURAL
Ch	CAMIÑO HISTÓRICO

CLASIFICACIÓN DO SOLO

SOLO URBANO	SUR-T	SOLO URBANIZABLE DISPOSICIÓN TRANSITORIA 1ª	SR-PP	SOLO RÚSTICO DE PROTECCIÓN PATRIMONIAL
SU-NC	SR-PO	SOLO RÚSTICO DE PROTECCIÓN ORDINARIA	SR-PI	SOLO RÚSTICO DE PROTECCIÓN DE INFRAESTRUTURAS
NR-HT	SR-PA	SOLO RÚSTICO DE PROTECCIÓN AGROPECUARIA	SR-PA	SOLO RÚSTICO DE PROTECCIÓN DE ESPAZOS NATURAIS
NR-C	SR-PF	SOLO RÚSTICO DE PROTECCIÓN FORESTAL	SR-PX	SOLO RÚSTICO DE PROTECCIÓN PAISAXÍSTICA
NR-HTC	SR-PC	SOLO RÚSTICO DE PROTECCIÓN DE COSTAS		
SUR-D	SR-PR	SOLO RÚSTICO DE PROTECCIÓN DAS AUGAS		

CLASE DE ELEMENTO
RUTA CULTURAL

ADSCRICIÓN TIPOLÓXICA
CAMIÑO HISTÓRICO

CLAVE DE IDENTIFICACIÓN

RT-01



VISTA XERAL DO CAMIÑO O SEU PASO POLA PONTE LUBIANS

VISTA XERAL DO CAMIÑO

XUNTA DE GALICIA
 Aprobado definitivamente por Orde da Conselleira de Medio Ambiente e Ordenación do Territorio

DENOMINACIÓN:	PARROQUIA:	NÚCLEO:	LUGAR:
CAMIÑO REAL A CORUÑA-FISTERRA			
COORDENADAS XEOGRÁFICAS	COORDENADAS UTM	CÓDIGO DO XACEMENTO:	
8° 42' 34" W 43° 11' 55" N	X: 523.604 Y: 4.783.002		

CARACTERÍSTICAS

ADSCRICIÓN TIPOLÓXICA	ADSCRICIÓN CULTURAL	DIMENSIÓN
CAMIÑO HISTÓRICO	ROMANO-MEDIEVAL-MODERNO	

DESCRIPCIÓN

Antigo Camiño Real que unía A Coruña con Fisterra .No súa orixe podería tratarse dunha calzada romana que formaba parte da rede viaria xeral (Vía XX / Per Loca Marítima) que conecta as tres capitais conventuais (Braga-Lugo-Astorga) a través da costa occidental, situándose a Mansio Glandimiro en Brandomil (Carballo). Nos períodos posteriores esta vía adquiriu a categoría de Camiño Real que unía A Coruña con Fisterra. Pola ponte Lubiáns pasaba o antigo Camiño Real que seguía unha dirección semellante a estrada actual. Cruzaba este camiño o Anllóns na parroquia de Vilaño (Laracha), logo pasaba pola Feira de Berdillo, A Brea cara a ponte Lubiáns, dirixíndose despois cara a Traba. Este ponte xunto coa de Ponteceso, eran as dúas máis importantes por onde cruzaban os camiños que desde A Coruña se dirixían cara Sonería e a Costa da Morte. Polo que nos podemos imaxinar a importancia que en outros tempos tiveron estas dúas pontes, principalmente a de Lubiáns por onde cruzaba a vía principal durante a Idade Media e a época Moderna. Coma elemento singular deste camiño podemos sinalar a Ponte Lubians a que moitos autores datan coma de orixe romana e pola que pasaría a sinalada Vía XX.

ESTADO DE CONSERVACIÓN

REGULAR

ALTERACIÓN OBSERVADAS

Estado de conservación deficiente da Ponte Lubiáns. A maior parte do camiño documentado e unha pista de terra.

GRAO DE PROTECCIÓN

MEDIDAS DE PROTECCIÓN

ACTUACIÓN E USOS PERMITIDOS E PROHIBIDOS

O disposto nas Ordenanzas específicas na normativa do PXOM.

APROBADO PROVISIONALMENTE
POLO PLENO
 Expresión de data
18 NOV 2015
 O SECRETARIO

CATEGORÍA

INCLUIDO NO INVENTARIO

XUNTA DE GALICIA
Aprobado definitivamente por Orde da Conselleira
de Medio Ambiente e Ordenación do Territorio

de data - 4 FEB. 2016



A xefa do servizo de Planificación
Urbanística III

Lucía Linares Yáñez

APROBADO PROVISIONALMENTE
POLO PLENO
En sesión de data,
18 NOV 2015
SECRETARIO



PROTECCIÓN NATURAL

MUNDA DE GALDIA
Municipal Government for the City of
Munda de Galdia, District of Columbia

11111 - 11111



APPROVED FOR THE
CITY OF MUNDA DE GALDIA
11 MAY 2011
District of Columbia



ÍNDICE DAS FICHAS DO CATÁLOGO DE ELEMENTOS NATURAIS

Clave	Denominación	Parroquia
EN-01	Río Anllóns, tramo Ceide ata límite con Coristanco.....	Sísamo
EN-02	Desembocadura do Río Porto no Río Grande	Ardaña
EN-03	Fervenza de Rus en Ramil	Rus
EN-04	Fervenza de San Paio en Entrecruces	Entrecruces
EN-05	Ribeira da Pena en Aldemunde	Aldemunde
EN-06	Prado do Marqués e carballo de Vilardefrancos	Artes
EN-07	Tramo do Río Anllóns e Bosque do Añón en Carballo.....	Carballo

XUNTA DE GALICIA

Aprobado definitivamente por Orde da Conselleira de Medio Ambiente e Ordenación do Territorio

de data - 4 FEB. 2016



A xefa do servizo de Planificación Urbanística III

(Signature)
Lucía Linares Yáñez



UNIVERSIDADE DE GALICIA
FACULTADE DE CIENCIAS
DEPARTAMENTO DE ECONOMÍA E ORGANIZACIÓN DE EMPRESAS

17 DE FEBRIL DE 2012

RESOLUCIÓN N.º 10/2012
DE 17 DE FEBRIL DE 2012
DE LA COMISIÓN DE CALIFICACIÓN DE EXÁMENES
DE LA FACULTAD DE CIENCIAS
DE LA UNIVERSIDADE DE GALICIA

APROBADO PROVISIONALMENTE
POR EL PLENO
EL DÍA 17 DE FEBRIL DE 2012
CON CALIFICACIÓN DE 10/10

RESOLUCIÓN N.º 10/2012
DE 17 DE FEBRIL DE 2012
DE LA COMISIÓN DE CALIFICACIÓN DE EXÁMENES
DE LA FACULTAD DE CIENCIAS
DE LA UNIVERSIDADE DE GALICIA

DENOMINACIÓN

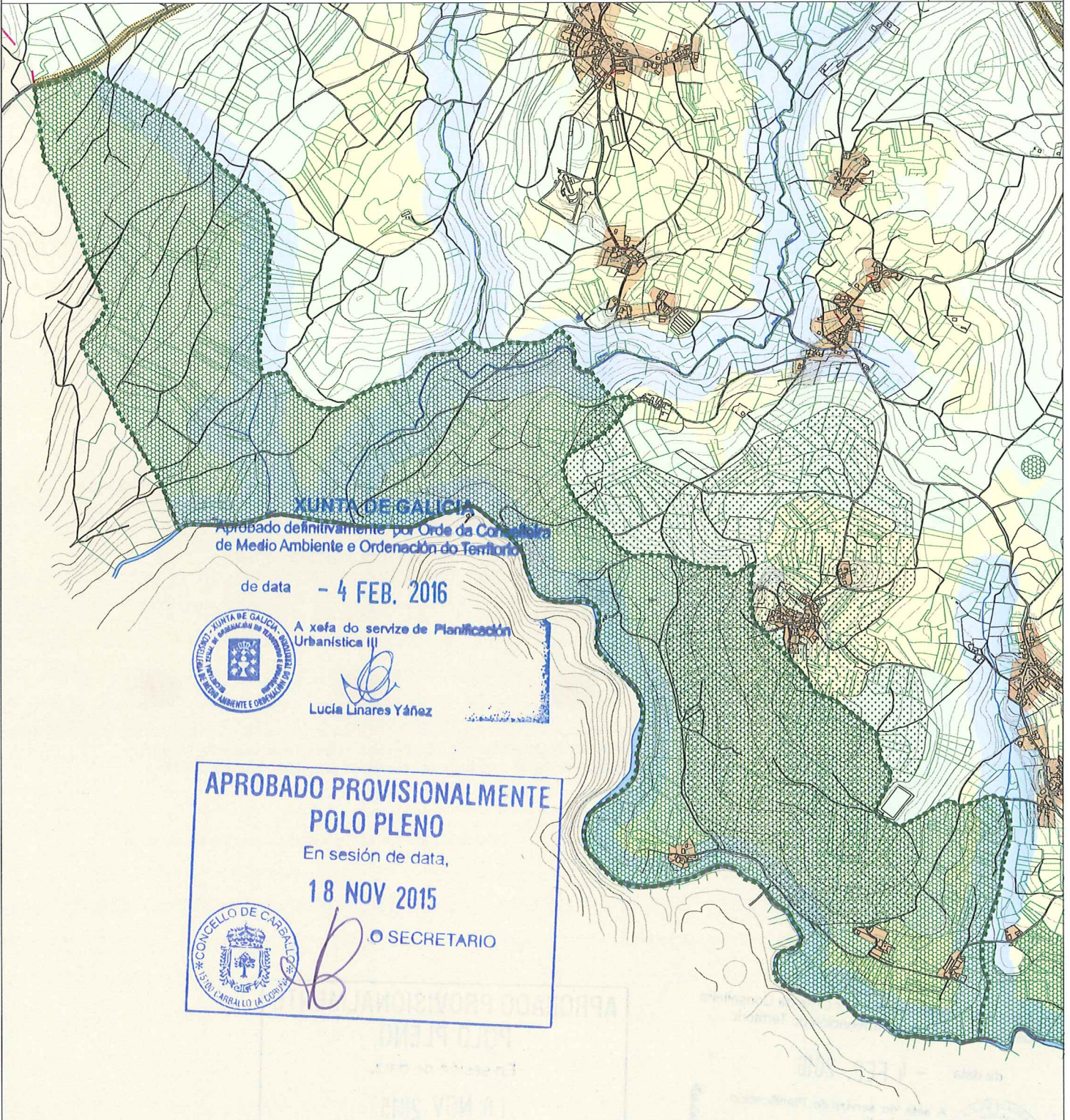
RÍO ANLLÓNS, TRAMO CEIDE ATA LÍMITE CON CORISTANCO



















CLAVE DE IDENTIFICACIÓN

EN-01

PLANO P.X.O.M.

A-04/A-05
B-05/B-06




ELEMENTO CATALOGADO				COORDENADAS UTM-HUSO 29N							
				X: X:	Y: Y:	1/20.000					
	SOLO URBANO SU-C		SOLO URBANIZABLE DISPOSICIÓN TRANSITORIA I3ª SUR-T		SOLO NÚCLEO RURAL COMPLEXO NR-HT/C		SOLO RÚSTICO DE PROTECCIÓN FORESTAL SR-PF		SOLO RÚSTICO DE PROTECCIÓN PATRIMONIAL SR-PP		SOLO RÚSTICO DE PROTECCIÓN PAISAJÍSTICA SR-PX
	SOLO URBANO NON CONSOLIDADO SU-NC		SOLO NÚCLEO RURAL HISTÓRICO-TRADICIONAL NR-HT		SOLO RÚSTICO DE PROTECCIÓN ORDINARIA SR-PO		SOLO RÚSTICO DE PROTECCIÓN DE COSTAS SR-PC		SOLO RÚSTICO DE PROTECCIÓN DE INFRAESTRUTURAS SR-PI		ACTUACIÓN INTEGRAL EN SOLO DE NÚCLEO RURAL
	SOLO URBANIZABLE DELIMITADO SUR-D		SOLO NÚCLEO RURAL COMÚN NR-C		SOLO RÚSTICO DE PROTECCIÓN AGROPECUARIA SR-PA		SOLO RÚSTICO DE PROTECCIÓN DAS AUGAS SR-FR		SOLO RÚSTICO DE PROTECCIÓN DE ESPAZOS NATURAIS SR-PN		PLAN ESPECIAL DE DOTACIÓN E ESPAZOS LIBRES DO LITORAL (PE)

CLASE DE ELEMENTO
ESPAZO NATURAL

CLAVE DE IDENTIFICACIÓN

EN-01



DENOMINACIÓN:	PARROQUIA:	LUGAR:
RÍO ANLLÓNS, TRAMO CEIDE ATA LÍMITE CON CORISTANCO	SÍSAMO (SANTIAGO)	CEIDE, VILAR DE SUSO

DESCRIPCIÓN

O curso do Anllóns é sinuoso, de xeito que o seu perfil lonxitudinal presenta, ao longo da área protexida, unha pendente global acusada de cara ao río. Nesta zona se localiza unha ladeira de alta exposición visual, na pendente sudeste da Pena Sabras. Ao longo do seu curso, este río atravesa unha área litolóxicamente complexa, na que se suceden esquistos, anfíbolitas, rochas ultrabásicas serpentinizadas, gneises, migmatitas granitoides e granitos de dúas micas. Sobre el encontrase delimitado o LIC río Anllóns. Ademais dos hábitats de interese comunitario o LIC presenta importantes formacións de vexetación ripícola.

CLASE DE SOLO

SOLO RÚSTICO DE PROTECCIÓN DE ESPAZOS NATURAIS
SOLO RÚSTICO DE PROTECCIÓN DAS AUGAS
SOLO RÚSTICO DE PROTECCIÓN FORESTAL
SOLO RÚSTICO DE PROTECCIÓN AGROPECUARIA
SOLO DE NÚCLEO HISTÓRICO-TRADICIONAL

OBSERVACIÓNS

Esta zona complementa ao LIC río Anllóns, e ten especial interese debido á vexetación de ribeira que presenta. Ademais, neste espazo se localiza un hábitat non prioritario que presenta un estado de conservación excelente, o que aumenta a necesidade da súa protección e posta en valor.

RÉXIME DE PROTECCIÓN:

O réxime de protección desta zona é o establecido na lexislación urbanística para o solo rústico de protección e normativa específica deste elemento natural recollido no PXOM.

XUNTA DE GALICIA
Aprobado definitivamente por Orde da Conselleira
de Medio Ambiente e Ordenación do Territorio

de data - 4 FEB. 2016



A xefe do servizo de Planificación
Urbanística III

Lucía Linares Yáñez

**APROBADO PROVISIONALMENTE
POLO PLENO**

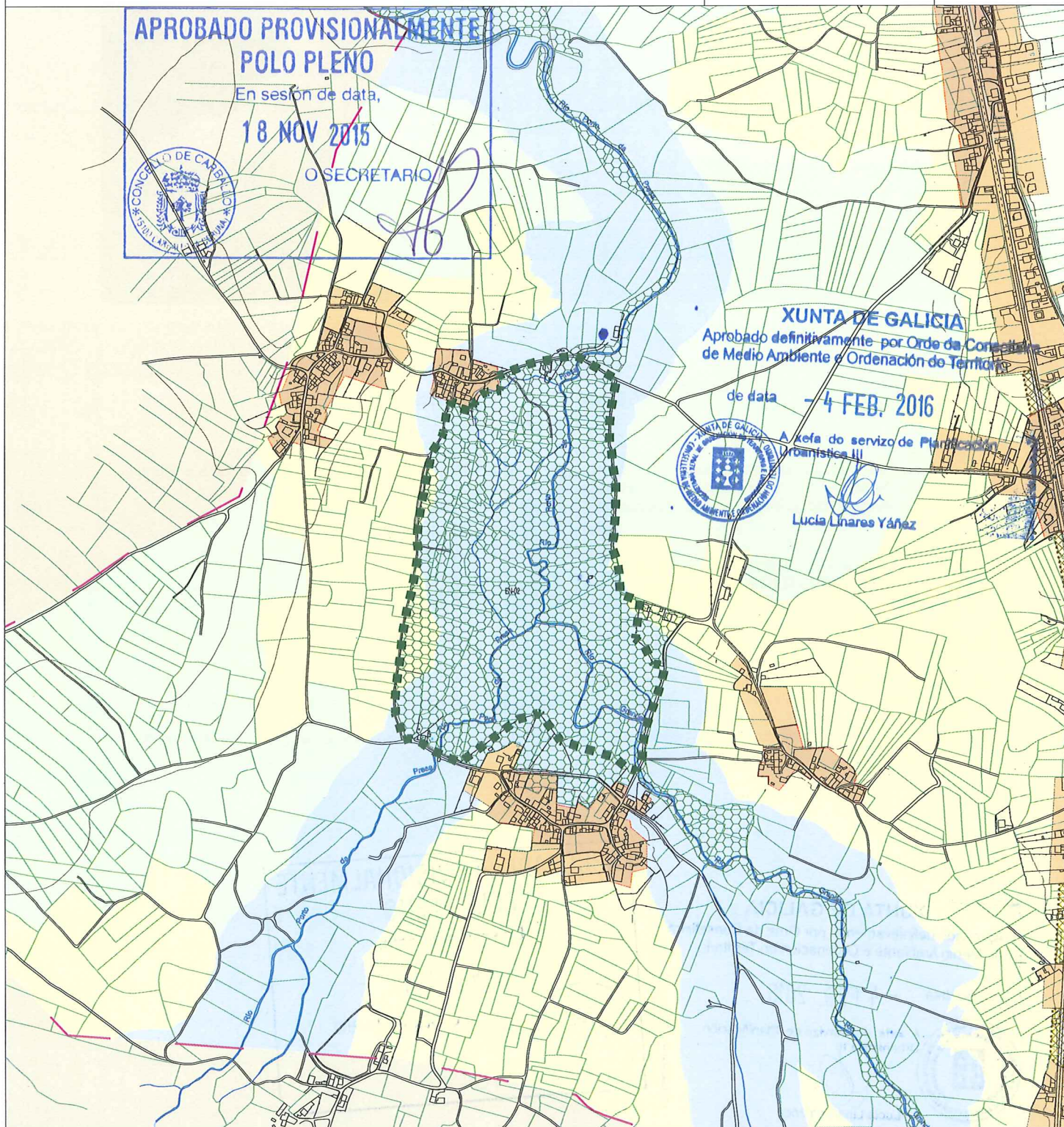
En sesión de data,


18 NOV 2015

SECRETARIO



DENOMINACIÓN	CLAVE DE IDENTIFICACIÓN	PLANO P.X.O.M.
DESEMBOCADURA DO RÍO PORTO NO RÍO GRANDE	EN-02	C-07



ELEMENTO CATALOGADO				COORDENADAS UTM-HUSO 29N		Escala			
				X: X:	Y: Y:	1/10.000			
	SOLO URBANO SU-C		SOLO URBANIZABLE DISPOSICIÓN TRANSITORIA I3ª SUR-T		SOLO NÚCLEO RURAL COMPLEXO NR-HT/C		SOLO RÚSTICO DE PROTECCIÓN PATRIMONIAL SR-PP		SOLO RÚSTICO DE PROTECCIÓN PAISAJÍSTICA SR-PX
	SOLO URBANO NON CONSOLIDADO SU-NC		SOLO NÚCLEO RURAL HISTÓRICO-TRADICIONAL NR-HT		SOLO RÚSTICO DE PROTECCIÓN ORDINARIA SR-PO		SOLO RÚSTICO DE PROTECCIÓN DE INFRAESTRUTURAS SR-PI		ACTUACIÓN INTEGRAL EN SOLO DE NÚCLEO RURAL
	SOLO URBANIZABLE DELIMITADO SUR-D		SOLO NÚCLEO RURAL COMÚN NR-C		SOLO RÚSTICO DE PROTECCIÓN AGROPECUARIA SR-PA		SOLO RÚSTICO DE PROTECCIÓN DE ESPAZOS NATURAIS SR-PN		PLAN ESPECIAL DE DOTACIÓN E ESPAZOS LIBRES DO LITORAL (PE)

CLASE DE ELEMENTO
ESPAZO NATURAL

CLAVE DE IDENTIFICACIÓN

EN-02



DENOMINACIÓN:	PARROQUIA:	LUGAR:
DESEMBOCADURA DO RIO PORTO NO RIO GRANDE	ARDAÑA	A CESTA

DESCRICIÓN

Na parroquia de Ardaña atópase a desembocadura do río Porto no río Grande. O valor natural da zona achégano a flora e a fauna existente nos terreos polos que discorren ditos ríos. Atópanse ameneiros, bidueiros, fentos e castiñeiros que conforman unha paixaxe de valor ambiental.

CLASE DE SOLO

SOLO RÚSTICO DE PROTECCIÓN AGROPECUARIA
SOLO RÚSTICO DE PROTECCIÓN DAS AUGAS
SOLO RÚSTICO DE PROTECCIÓN DE ESPAZOS NATURALS

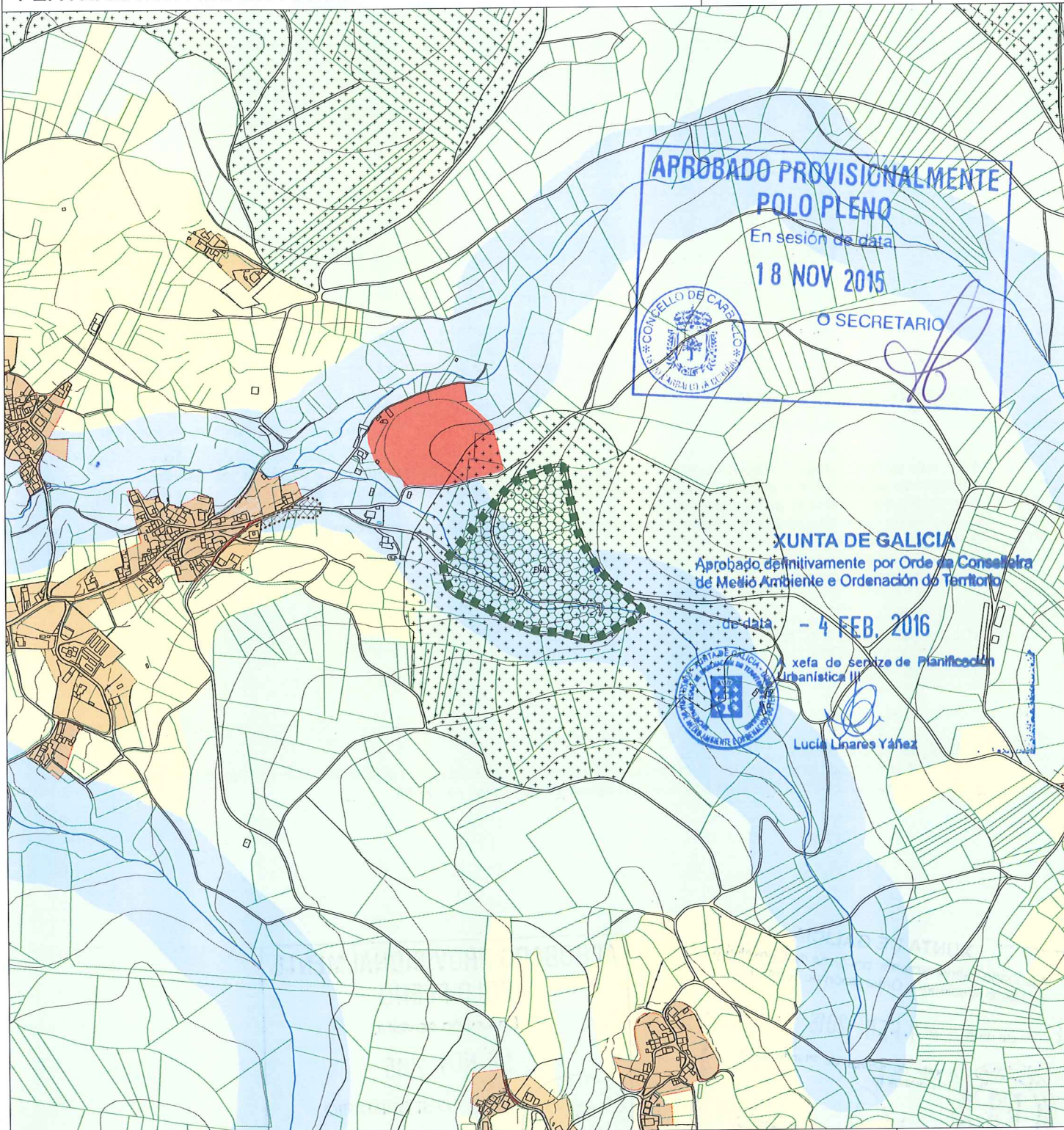
OBSERVACIÓNS

RÉXIME DE PROTECCIÓN:

Neste espazo se localiza un hábitat non prioritario que presenta un estado de conservación excelente, o que aumenta a necesidade da súa protección e posta en valor. O réxime de protección desta zona é o establecido na lexislación urbanística para o solo rústico de protección e normativa específica deste elemento natural recollido no PXOM.



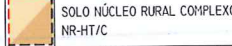
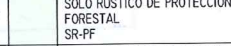
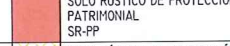
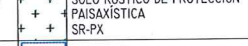
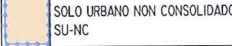
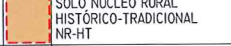
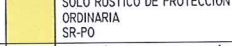
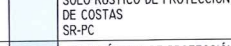
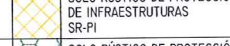
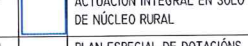
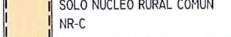
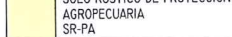
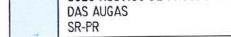
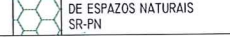



DENOMINACIÓN	CLAVE DE IDENTIFICACIÓN	PLANO P.X.O.M.
FERVENZA DE RUS EN RAMIL	EN-03	C-08



**APROBADO PROVISIONALMENTE
POLO PLENO**
En sesión de data
18 NOV 2015
SECRETARIO

XUNTA DE GALICIA
Aprobado definitivamente por Orde da Conselleira
de Medio Ambiente e Ordenación do Territorio
de data - **4 FEB. 2016**
Xefa de Servizo de Planificación
Urbanística III
Lucía Linares Yáñez


ELEMENTO CATALOGADO				COORDENADAS UTM-HUSO 29N		1/5.000	
				X: X:	Y: Y:		
 SOLO URBANO SU-C	 SOLO URBANIZABLE DISPOSICIÓN TRANSITORIA 13ª SUR-T	 SOLO NÚCLEO RURAL COMPLEXO NR-HT/C	 SOLO RÚSTICO DE PROTECCIÓN FORESTAL SR-PF	 SOLO RÚSTICO DE PROTECCIÓN PATRIOMONIAL SR-PP	 SOLO RÚSTICO DE PROTECCIÓN PAISAJÍSTICA SR-PX		
 SOLO URBANO NON CONSOLIDADO SU-NC	 SOLO NÚCLEO RURAL HISTÓRICO-TRADICIONAL NR-HT	 SOLO RÚSTICO DE PROTECCIÓN ORDINARIA SR-PO	 SOLO RÚSTICO DE PROTECCIÓN DE COSTAS SR-PC	 SOLO RÚSTICO DE PROTECCIÓN DE INFRAESTRUTURAS SR-PI	 ACTUACIÓN INTEGRAL EN SOLO DE NÚCLEO RURAL		
 SOLO URBANIZABLE DELIMITADO SUR-D	 SOLO NÚCLEO RURAL COMÚN NR-C	 SOLO RÚSTICO DE PROTECCIÓN AGROPECUARIA SR-PA	 SOLO RÚSTICO DE PROTECCIÓN DAS AUGAS SR-FR	 SOLO RÚSTICO DE PROTECCIÓN DE ESPAZOS NATURAIS SR-PN	 PLAN ESPECIAL DE DOTACIÓN E ESPAZOS LIBRES DO LITORAL (PE)		

CLASE DE ELEMENTO

ESPAZO NATURAL

CLAVE DE IDENTIFICACIÓN

EN-03



DENOMINACIÓN:

FERVENZA DE RUS EN RAMIL

PARROQUIA:

RUS
(SANTA MARÍA)

LUGAR:

DESCRIPCIÓN

A Férveda de Rus, a segunda maior ferverza do municipio de Carballo tras a de Entrecruces, ofrece unha estampa moi vistosa: máis que en caída vertical, a auga se desliza sobre unha leve e larga pendente duns trinta metros, rodeada dun fermoso bosque, e perfectamente acondicionada.

O regueiro de Ramil descende entre bidueiros e ameneiros, abríndose entre os bloques de esquistos, que son a fachada das terras altas de Carballo.

Nesta zona localízase tamén ladeiras con alta exposición visual, a carón das elevacións do entorno, o que aumenta o interese natural do conxunto.

CLASE DE SOLO

SOLO RÚSTICO DE PROTECCIÓN DE ESPAZOS NATURAIS
SOLO RÚSTICO DE PROTECCIÓN DAS AUGAS
SOLO RÚSTICO DE PROTECCIÓN FORESTAL

OBSERVACIÓNS

RÉXIME DE PROTECCIÓN:

O réxime de protección desta zona é o establecido na lexislación urbanística para o solo rústico de protección de espazos naturais e a normativa específica para os elementos naturais catalogados no PXOM.

XUNTA DE GALICIA

Aprobado definitivamente por Orde da Conselleira
de Medio Ambiente e Ordenación do Territorio

de data - 4 FEB. 2016

A xeña do servizo de Planificación
Urbanística III

Lucía Linares Yáñez

APROBADO PROVISIONALMENTE
POLO PLENO

En sesión de data,

18 NOV 2015

O SECRETARIO



DENOMINACIÓN

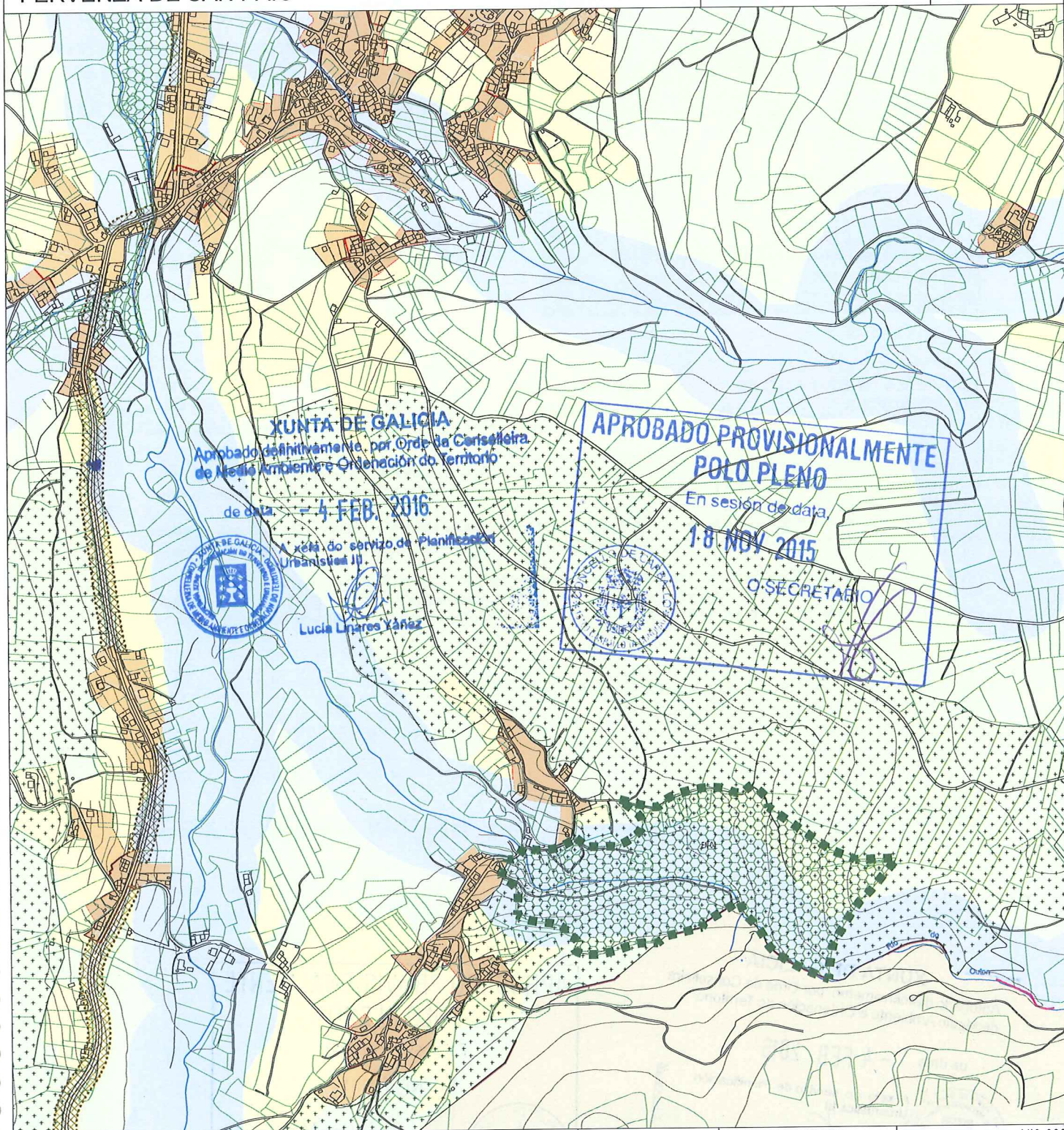
FERVENZA DE SAN PAO


CLAVE DE IDENTIFICACIÓN

EN-04

PLANO P.X.O.M.

C-09




ELEMENTO CATALOGADO					COORDENADAS UTM-HUSO 29N		Escala		
					X: X:	Y: Y:		1/10.000	
	SOLO URBANO SU-C		SOLO URBANIZABLE DISPOSICIÓN TRANSITORIA 13ª SUR-T		SOLO NÚCLEO RURAL COMPLEXO NR-HT/C		SOLO RÚSTICO DE PROTECCIÓN FORESTAL SR-PF		SOLO RÚSTICO DE PROTECCIÓN PATRIMONIAL SR-PP
	SOLO URBANO NON CONSOLIDADO SU-NC		SOLO NÚCLEO RURAL HISTÓRICO-TRADICIONAL NR-HT		SOLO RÚSTICO DE PROTECCIÓN ORDINARIA SR-PO		SOLO RÚSTICO DE PROTECCIÓN DE COSTAS SR-PC		SOLO RÚSTICO DE PROTECCIÓN DE INFRAESTRUTURAS SR-PI
	SOLO URBANIZABLE DELIMITADO SUR-D		SOLO NÚCLEO RURAL COMÚN NR-C		SOLO RÚSTICO DE PROTECCIÓN AGROPECUARIA SR-PA		SOLO RÚSTICO DE PROTECCIÓN DAS AUGAS SR-PR		SOLO RÚSTICO DE PROTECCIÓN DE ESPAZOS NATURAIS SR-PN
								SOLO RÚSTICO DE PROTECCIÓN PAISAXÍSTICA SR-PX	
								ACTUACIÓN INTEGRAL EN SOLO DE NÚCLEO RURAL	
								PLAN ESPECIAL DE DOTACIÓN E ESPAZOS LIBRES DO LITORAL (PE)	

CLASE DE ELEMENTO

ESPAZO NATURAL

CLAVE DE IDENTIFICACIÓN

EN-04



DENOMINACIÓN:

**FERVENZA DE SAN PAIO EN
ENTRECRUCES**

PARROQUIA:

**ENTRECRUCES
(SAN XENS)**

LUGAR:

DESCRIPCIÓN

Na parroquia de Entrecruces, próxima á capela de San Paio, atópase un dos espectáculos naturais máis fermosos da comarca. O abundante caudal do río Outón precipítase dende unha altura superior aos corenta metros, formando unha fermosa ferverza de espuma e auga.

Está rodeado dunha espesa vexetación que lle confire un grande valor paisaxístico e ecolóxico. Nas súas proximidades poden visitarse ademais os restos de antigos muíños, e dunha central hidroeléctrica que no pasado abasteceu de enerxía a Vila.

As ladeiras do val onde sitúase ten alta exposición visual, o que aumenta o interese do seu conxunto.

O tramo de camiño que vai de San Paio á ferverza pola beira do río, presenta o típico bosque de ribeira, con ameneiros, salgueiros, freixos, espiños, abeleiras ou loureiros. Este espazo está en proceso de declaración como espazo natural de interese local.

CLASE DE SOLO

**SOLO RÚSTICO DE PROTECCIÓN DE ESPAZOS NATURAIS
SOLO RÚSTICO DE PROTECCIÓN DAS AUGAS
SOLO RÚSTICO DE PROTECCIÓN FORESTAL**

OBSERVACIÓNS

RÉXIME DE PROTECCIÓN:

O réxime de protección desta zona é o establecido na lexislación urbanística para o solo rústico de protección de espazos naturais e a normativa específica para os elementos naturais catalogados no PXOM.



DENOMINACIÓN

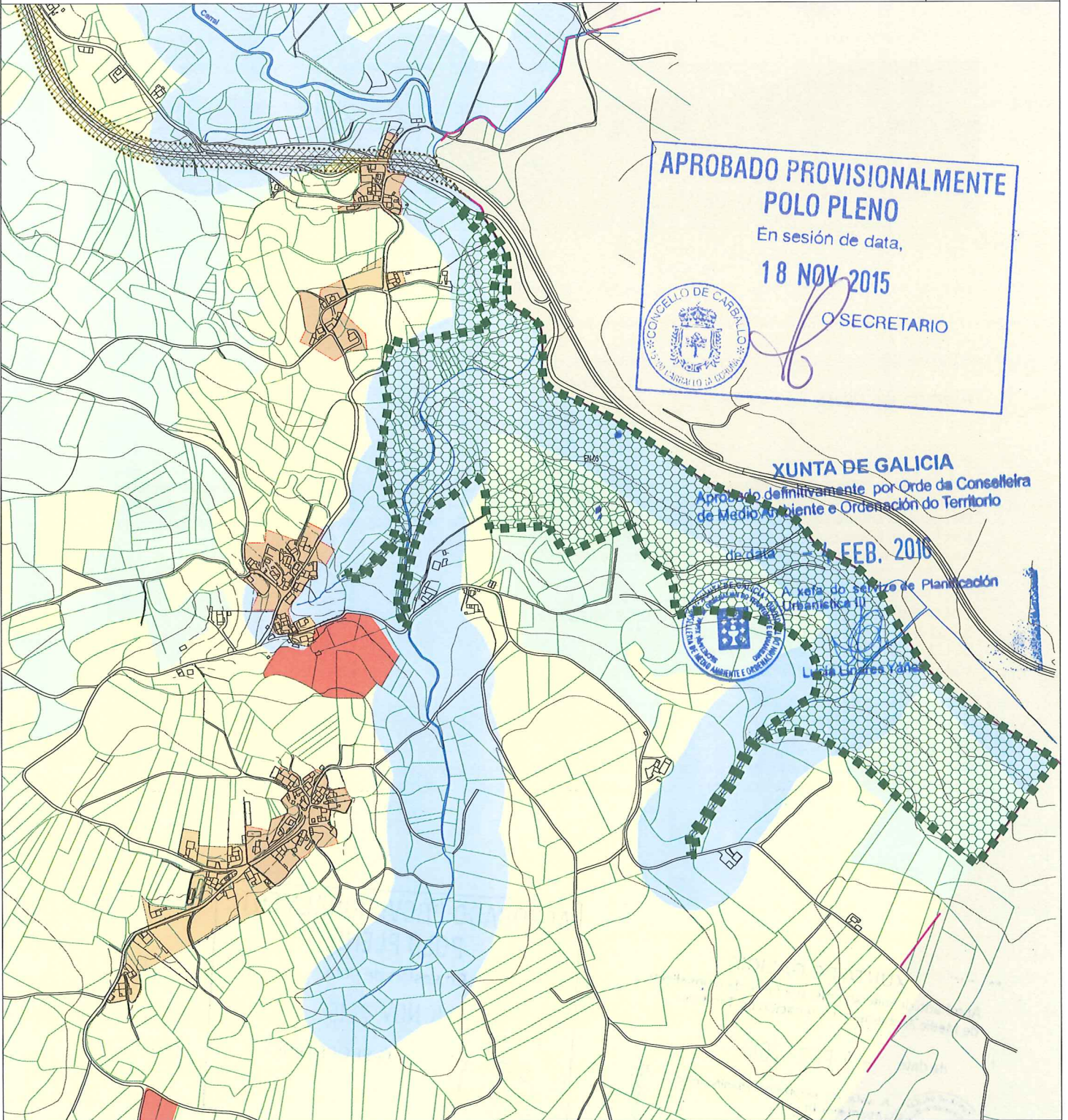
RIBEIRA DA PENA


CLAVE DE IDENTIFICACIÓN

EN-05

PLANO P.X.O.M.

E-08



ELEMENTO CATALOGADO				COORDENADAS UTM-HUSO 29N		Escala					
				X: X:	Y: Y:	1/10.000					
	SOLO URBANO SU-C		SOLO URBANIZABLE DISPOSICIÓN TRANSITORIA 13ª SUR-T		SOLO NÚCLEO RURAL COMPLEXO NR-HT/C		SOLO RÚSTICO DE PROTECCIÓN FORESTAL SR-PF		SOLO RÚSTICO DE PROTECCIÓN PATRIMONIAL SR-PP		SOLO RÚSTICO DE PROTECCIÓN PAISAJÍSTICA SR-PX
	SOLO URBANO NON CONSOLIDADO SU-NC		SOLO NÚCLEO RURAL HISTÓRICO-TRADICIONAL NR-HT		SOLO RÚSTICO DE PROTECCIÓN ORDINARIA SR-PO		SOLO RÚSTICO DE PROTECCIÓN DE COSTAS SR-PC		SOLO RÚSTICO DE PROTECCIÓN DE INFRAESTRUTURAS SR-PI		ACTUACIÓN INTEGRAL EN SOLO DE NÚCLEO RURAL
	SOLO URBANIZABLE DELIMITADO SUR-D		SOLO NÚCLEO RURAL COMÚN NR-C		SOLO RÚSTICO DE PROTECCIÓN AGROPECUARIA SR-PA		SOLO RÚSTICO DE PROTECCIÓN DAS AUGAS SR-PR		SOLO RÚSTICO DE PROTECCIÓN DE ESPAZOS NATURAIS SR-PN		PLAN ESPECIAL DE DOTACIÓN E ESPAZOS LIBRES DO LITORAL (PE)

ECLASE DE ELEMENTO

CLAVE DE IDENTIFICACIÓN

ESPAZO NATURAL

EN-05



DENOMINACIÓN:

PARROQUIA:

LUGAR:

RIBEIRA DA PENA

ALDEMUDE
(SANTA MARÍA
MADALENA)

DESCRIPCIÓN

Unha paisaxe representativa das parroquias altas, na súa integrada situación cara ao val do río Rosende. O valor natural da zona achégano a flora e fauna existente nos terreos, polos que discorre o río Abeleira. Esta vexetación é un dosel de ribeira formado por ameneiros, bidueiros, fentos, castiñeiros e carballos de grande interese paisaxístico. Ao igual que a Fervenza de San Paio en Entrecruces, está en proceso de declaración como espazo natural de interese local. Nesta zona ademais localízase un hábitat de interese prioritario, o que incrementa a importancia do espazo.

CLASE DE SOLO

SOLO RÚSTICO DE PROTECCIÓN DE ESPAZOS NATURAIS
SOLO RÚSTICO DE PROTECCIÓN DAS AUGAS
SOLO RÚSTICO DE PROTECCIÓN AGROPECUARIA
SOLO RÚSTICO DE PROTECCIÓN FORESTAL

OBSERVACIÓNS

RÉXIME DE PROTECCIÓN:

O réxime de protección desta zona é o establecido na lexislación urbanística para o solo rústico de protección de espazos naturais e a normativa específica para os elementos naturais catalogados no PXOM.

XUNTA DE GALICIA
Aprobado definitivamente por Orde da Conselleira
de Medio Ambiente e Ordenación do Territorio

de data - 4 FEB. 2016



A xefa do servizo de Planificación
Urbanística III

Lucía Linares Yáñez

APROBADO PROVISIONALMENTE
POLO PLENO

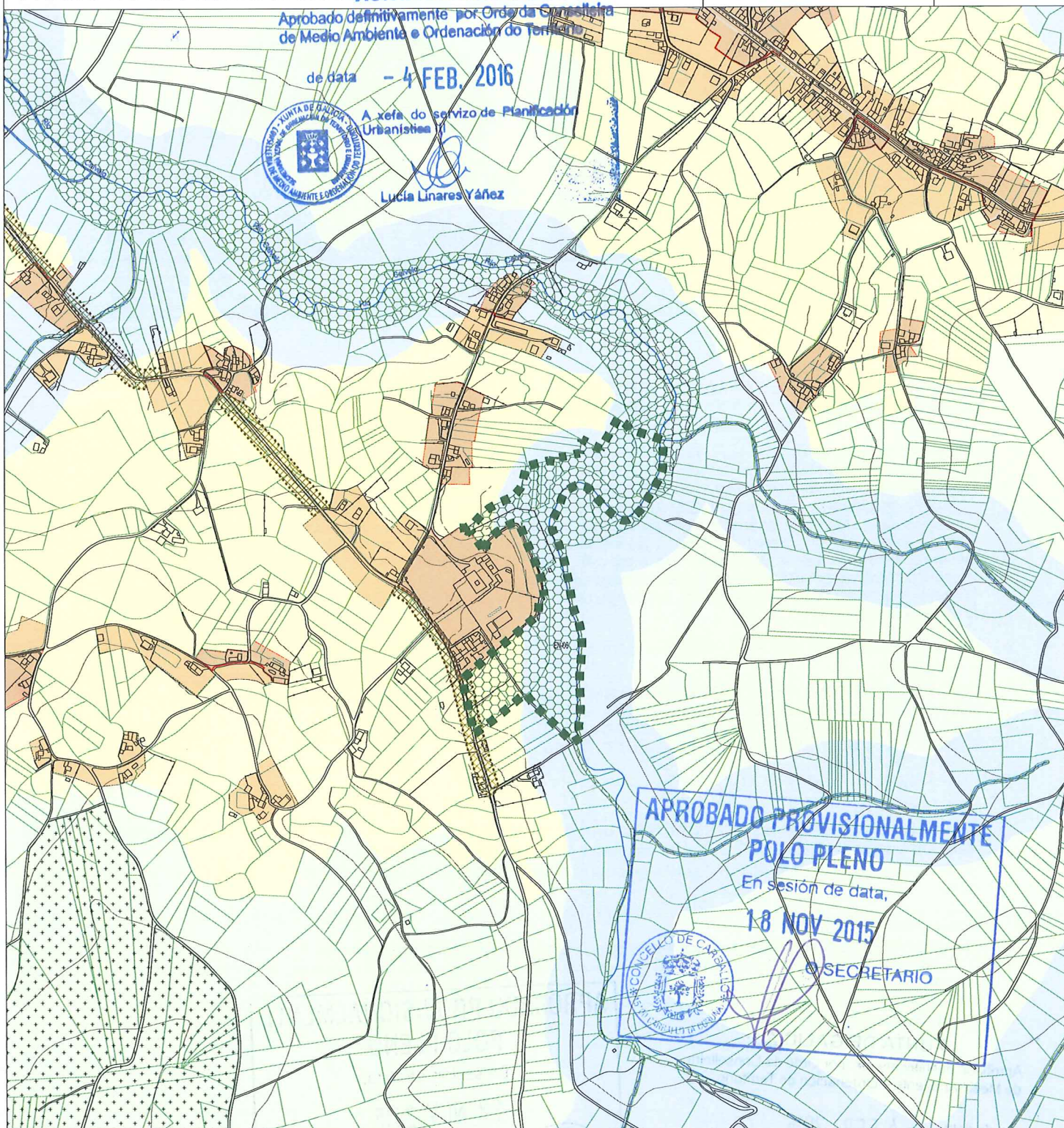
En sesión de data,

18 NOV 2015

O SECRETARIO



DENOMINACIÓN	CLAVE DE IDENTIFICACIÓN	PLANO P.X.O.M.
PRADO DO MARQUÉS E CARBALLO DE VILARDEFRANCOS	EN-06	D-07



ELEMENTO CATALOGADO		COORDENADAS UTM-HUSO 29N		Escala	
X: X	Y: Y			1/10.000	
 SOLO URBANO SU-C	 SOLO URBANIZABLE DISPOSICIÓN TRANSITORIA I3* SUR-T	 SOLO NÚCLEO RURAL COMPLEXO NR-HT/C	 SOLO RÚSTICO DE PROTECCIÓN FORESTAL SR-PF	 SOLO RÚSTICO DE PROTECCIÓN PATRIMONIAL SR-PP	 SOLO RÚSTICO DE PROTECCIÓN PAISAJÍSTICA SR-PX
 SOLO URBANO NON CONSOLIDADO SU-NC	 SOLO NÚCLEO RURAL HISTÓRICO-TRADICIONAL NR-HT	 SOLO RÚSTICO DE PROTECCIÓN ORDINARIA SR-PO	 SOLO RÚSTICO DE PROTECCIÓN DE COSTAS SR-PC	 SOLO RÚSTICO DE PROTECCIÓN DE INFRAESTRUTURAS SR-PI	 ACTUACIÓN INTEGRAL EN SOLO DE NÚCLEO RURAL
 SOLO URBANIZABLE DELIMITADO SUR-D	 SOLO NÚCLEO RURAL COMÚN NR-C	 SOLO RÚSTICO DE PROTECCIÓN AGROPECUARIA SR-FA	 SOLO RÚSTICO DE PROTECCIÓN DAS AUGAS SR-PR	 SOLO RÚSTICO DE PROTECCIÓN DE ESPAZOS NATURAIS SR-PN	 PLAN ESPECIAL DE DOTACIÓN E ESPAZOS LIBRES DO LITORAL (PE)

CLASE DE ELEMENTO

ESPAZO NATURAL

CLAVE DE IDENTIFICACIÓN

EN-06



DENOMINACIÓN:

PRADO DO MARQUÉS E CARBALLO DE VILARDEFrancOS

PARROQUIA:

ARTES (SAN XURXO)

LUGAR:

VILAR DE FRANCOS

DESCRIPCIÓN

Un espazo apracible onde o rumor das follas dos *Pópulus alba* no fonal do terreo, acompañan ao suave verdor do prado. O Prado sitúase a carón do Carballo do Pazo de Vilardefrancos, feito que contribúe a potenciar o interese ecolóxico que forma o conxunto de ambos os dous elementos. O Carballo monumental con máis de 700 anos, se atopa fóra das murallas almenadas que gardan as dependencias anexas e zonas axardinadas do Pazo de Vilardefrancos. É conocido como o "Carballo de San Antonio", e recibe a tradición das visitas das noivas antes do seu casamento. A finca na que se ubica o carballo pertence ó conxunto singular do Pazo, e ten valor como símbolo da propia organización agrícola da casa, que extendía os campos de cultivo fora da muralla almenada de cantería. Ademais do anterior, nesta zona localízase, a carón do río de Calvelo, un hábitat prioritario, e as beiras do río forman parte do LIC Río Anllóns.

CLASE DE SOLO

SOLO RÚSTICO DE PROTECCIÓN DE ESPAZOS NATURAIS
SOLO RÚSTICO DE PROTECCIÓN DAS AUGAS
SOLO RÚSTICO DE PROTECCIÓN AGROPECUARIA
SOLO RÚSTICO DE PROTECCIÓN DE INFRAESTRUTURAS

OBSERVACIÓNS

O Carballo figura incluído no Catálogo Galego de Árbores Senlleiras, xunto a outros 107 exemplares dispersos pola Comunidade Autónoma. Dende ese momento, o carballo de Vilardefrancos está sometido a unha protección especial, que inclúe plans de xestión específicos enfocados á súa conservación, restauración e mellora.

RÉXIME DE PROTECCIÓN:

Decreto 67/2007, do 22 de marzo, polo que se regula o Catálogo Galego de Árbores Senlleiras.

O réxime de protección desta zona é o establecido na lexislación urbanística para o solo rústico de protección de espazos naturais.

LIC e Hábitat prioritario: Directiva 92/43/CEE, do Concello de 21 de maio de 1992, relativa á conservación dos hábitats naturais e da fauna e flora silvestres.

XUNTA DE GALICIA
Aprobado definitivamente por Orde da Conselleira de Medio Ambiente e Ordenación do Territorio

de data - 4 FEB. 2016

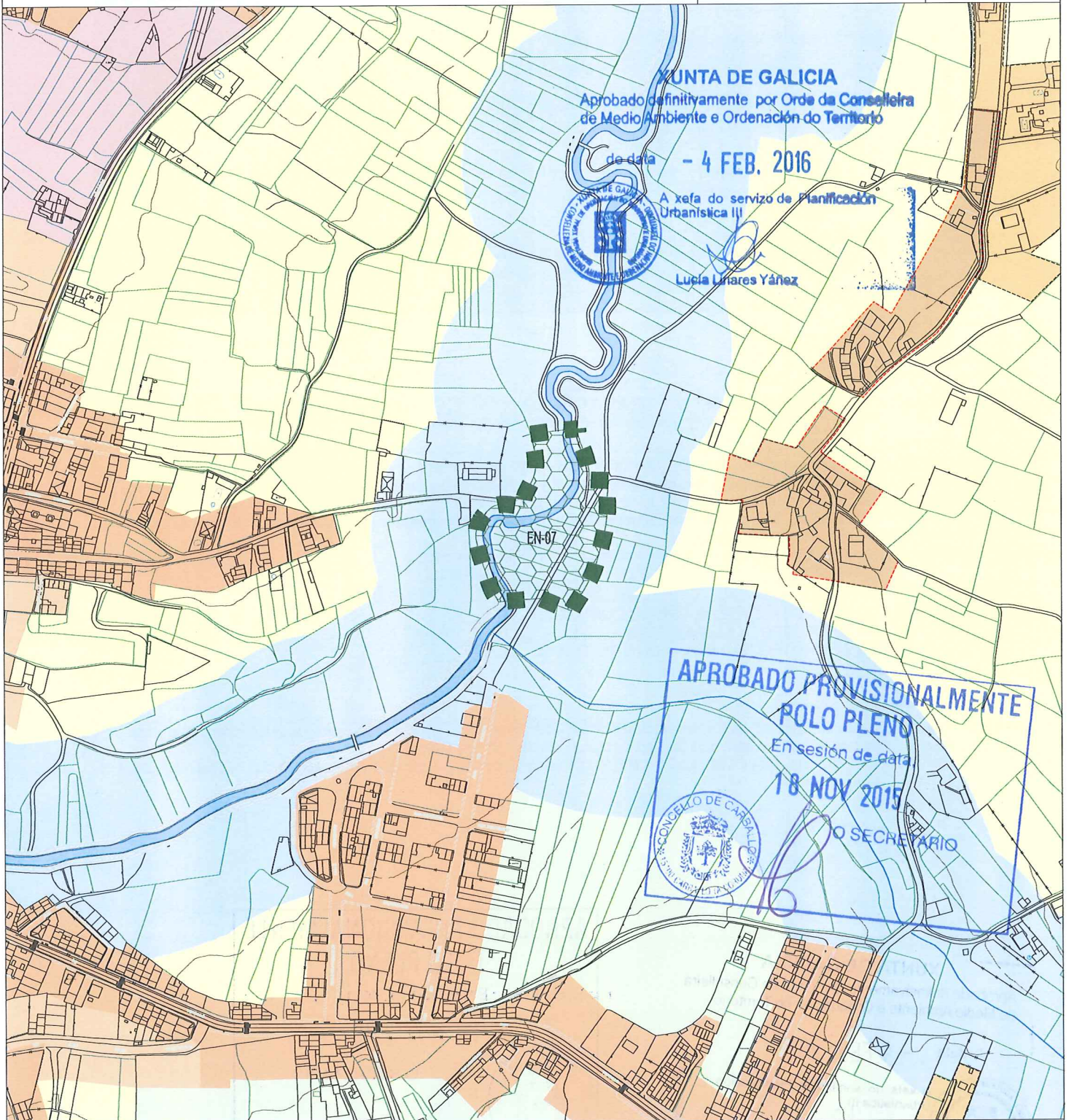


A xefe do servizo de Planificación Urbanística III

Lucía Linares Yáñez



DENOMINACIÓN	CLAVE DE IDENTIFICACIÓN	PLANO P.X.O.M.
TRAMO DO RÍO ANLLÓNS E BOSQUE DO AÑÓN EN CARBALLO	EN-07	C-05



ELEMENTO CATALOGADO		COORDENADAS UTM-HUSO 29N		Escala	
		X: X:	Y: Y:	1/10.000	
 SOLO URBANO SU-C	 SOLO URBANIZABLE DISPOSICIÓN TRANSITORIA I3ª SUR-T	 SOLO NÚCLEO RURAL COMPLEJO NR-HT/C	 SOLO RÚSTICO DE PROTECCIÓN FORESTAL SR-PF	 SOLO RÚSTICO DE PROTECCIÓN PATRIMONIAL SR-PP	 SOLO RÚSTICO DE PROTECCIÓN PAISAJÍSTICA SR-PX
 SOLO URBANO NON CONSOLIDADO SU-NC	 SOLO NÚCLEO RURAL HISTÓRICO-TRADICIONAL NR-HT	 SOLO RÚSTICO DE PROTECCIÓN ORDINARIA SR-PO	 SOLO RÚSTICO DE PROTECCIÓN DE COSTAS SR-PC	 SOLO RÚSTICO DE PROTECCIÓN DE INFRAESTRUTURAS SR-PI	 ACTUACIÓN INTEGRAL EN SOLO DE NÚCLEO RURAL
 SOLO URBANIZABLE DELIMITADO SUR-D	 SOLO NÚCLEO RURAL COMÚN NR-C	 SOLO RÚSTICO DE PROTECCIÓN AGROPECUARIA SR-PA	 SOLO RÚSTICO DE PROTECCIÓN DAS AUGAS SR-PR	 SOLO RÚSTICO DE PROTECCIÓN DE ESPAZOS NATURAIS SR-PN	 PLAN ESPECIAL DE DOTACIÓN E ESPAZOS LIBRES DO LITORAL (PE)

CLASE DE ELEMENTO
ESPAZO NATURAL

CLAVE DE IDENTIFICACIÓN

EN-07



DENOMINACIÓN:

PARROQUIA:

LUGAR:

**TRAMO DO RÍO ANLLÓNS E
BOSQUE DO AÑÓN EN CARBALLO****CARBALLO
(SAN XOÁN)**

DESCRICIÓN

No ámbito inmediato da cidade de Carballo, ata o límite co concello de Laracha, o Anllóns flanqueado de carballos e ameneiros, ofrece un ámbito de tranquilidade e tamén un espazo de uso deportivo e lúdico. Neste espazo, moi próximo ao barrio da Lagoa, a vexetación de ribeira mestúrase cas arbores autóctonas . Os verdes prados aos que dan sombra constituíron un dos lugares máis frecuentados polos carballese, por ser unha zona apreciada coma un espazo de entretemento. Ademais do anterior, na maior parte deste tramo atopase un hábitat non prioritario.

CLASE DE SOLO

**SOLO RÚSTICO DE PROTECCIÓN DE ESPAZOS NATURAIS
SOLO RÚSTICO DE PROTECCIÓN DAS AUGAS
SOLO RÚSTICO DE PROTECCIÓN DE INFRAESTRUTURAS**

OBSERVACIÓNS

RÉXIME DE PROTECCIÓN:

O réxime de protección desta zona é o establecido na lexislación urbanística para o solo rústico de protección de espazos naturais e normativa específica para os elementos naturais catalogados no PXOM.
Hábitat prioritario: Directiva 92/43/CEE, do Concello, de 21 de maio de 1992, relativa á conservación dos hábitats naturais e da fauna e flora silvestres.

XUNTA DE GALICIA
Aprobado definitivamente por Orde da Conselleira
de Medio Ambiente e Ordenación do Territorio
de data - 4 FEB. 2016
A xefa do servizo de Planificación
Urbanística III

Lucía Linares Yáñez

**APROBADO PROVISIONALMENTE
POLO PLENO**
En sesión de data,
18 NOV 2015

SECRETARIO



